①割竹形木棺（東から）

②割竹形木棺（北から）

③炭化物出土状況（南から）

④掘方西側内炭化物層

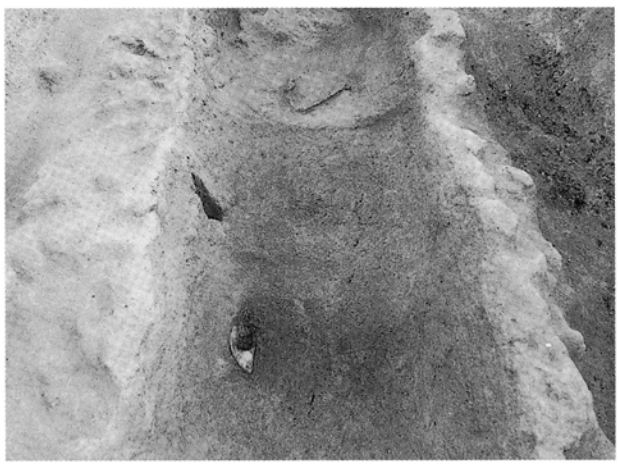

⑤遺物出土状況（北から）

⑥鉄剣出土状況

⑦鏡出土状況

⑧鏡取り上げ後

G－3号墳1号主体部

①鉄矛出土状況



②鉄矛出土状況

③鉄矛出土状況

④棺外土師器出土状況

⑤床面赤色顔料検出状況（線内）

⑥棺台（C－C´）土層

⑦棺台（D－D´）土層

G－3号墳1号主体部



①ピット１



②２号主体部検出状況（南から）

③１号主体部掘方（北から）

④２号主体部（東から）



⑤２号主体部（東から）

⑥３号主体部（東から）

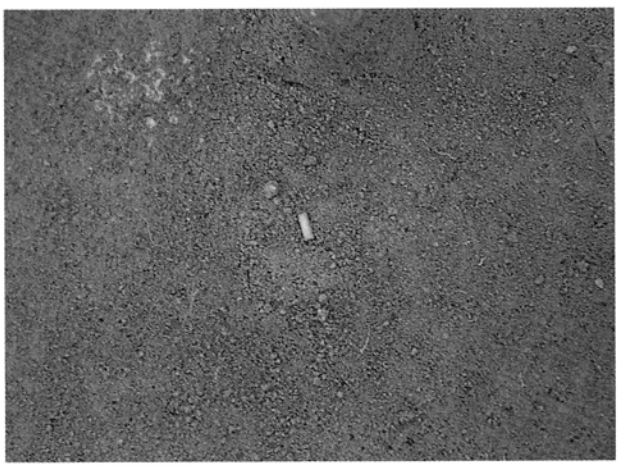

⑦３号主体部玉出土状況

G－３号墳１～３号主体部

①G－4・5号墳墳丘遺存

②G－4・5号墳地山整形

G－4・5号墳

①現況

②石室現況

③墳丘遺存（東から）



④墳丘遺存（南から）



⑤ベルトⅢ土層



⑥ ベルトⅡ土層

⑦ベルトⅠ土層

⑧地山整形（南東から）

G－4号墳墳丘

①墳丘土器A出土状況



②墳丘土器C出土状況

③墳丘土器D出土状況

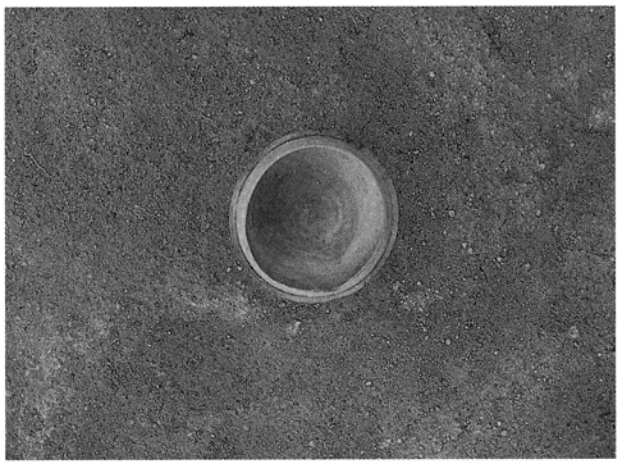

④墳丘土器B出土状況

⑤墳丘土器E出土状況



⑥墳丘土器出土状況

⑦石室積石落下状況

⑧石室積石落下状況

G－4号墳墳丘・石室

①閉塞石



③閉塞石（羨道部から）



②閉塞石（玄室から）

④玄室



⑥奥壁右隅



⑤奥壁

G－4号墳石室

①玄室右側壁

②玄室左側壁

③羨道部



④墓道

⑤玄室遺物出土状況



⑥玄室遺物出土状況

⑦玄室床下検出状況



⑧石室内土坑（東から）

G－4号墳石室

①現況（南西から）

②石室入口現況（北東から）

③墳丘遺存（西から）

④墳丘遺存（南から）

⑤墳丘遺存（南東から）



⑥石室入口



⑦地山整形（南西から）

⑧地山整形（東から）

G－5号墳墳丘



①玄室奥壁



③奥壁左隅



②玄室袖石

④右側壁



⑤左側壁



⑥羨道部右壁・墓道



⑦羨道部左壁・墓道

G－5号墳石室

①現況（西から）

②現況（南から）

③墳丘遺存（北から）

④墳丘遺存（東から）

⑤地山整形（北から）



⑥地山整形（南から）

⑦地山整形近景（東から）



⑧墳丘遺存遠景（南から）

G－6号墳墳丘

①ベルトⅡ土層

②ベルトⅠ土層

③羨道部天井石落下状況

④墓道全景

⑤閉塞石



⑥玄室奥壁

⑦玄室右壁奥

G－6号墳墳丘・石室

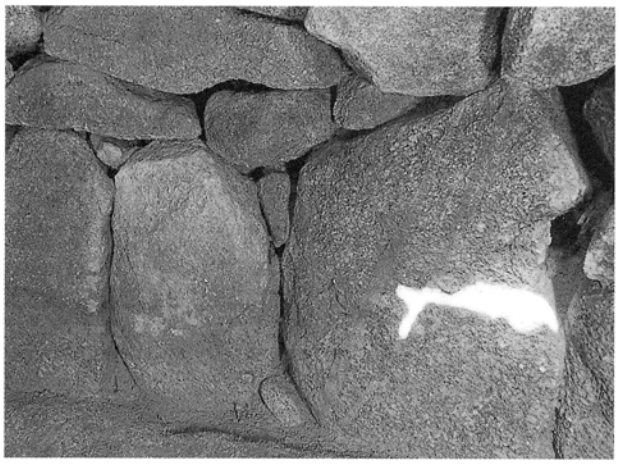

①玄室右壁下

②玄室左壁

③玄室右壁前

④羨道部遺物出土状況

⑤羨道部遺物出土状況

⑥石室俯瞰（北から）

⑦石室俯瞰（西から）

⑧石室右壁腰石

G－6号墳石室

①G－7号墳墳丘土層断面



②G－7号墳主体部蓋石

③G－7号墳全景（東から）

④G－7号墳主体部掘方



⑤G－8号（東から）

⑥G－8号蓋石（東から）

⑦G－8号遺物出土状況

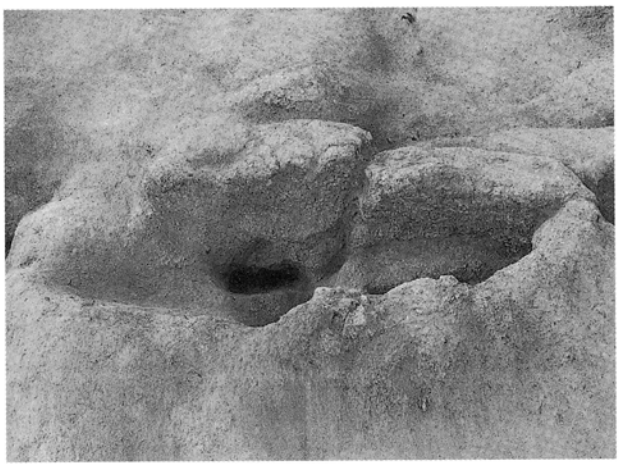

⑧G－8号掘方（東から）

①3－A・B区周辺全景



②G－10号蓋石（西から）



④G－10号（西から）



③G－10号蓋石（南から）

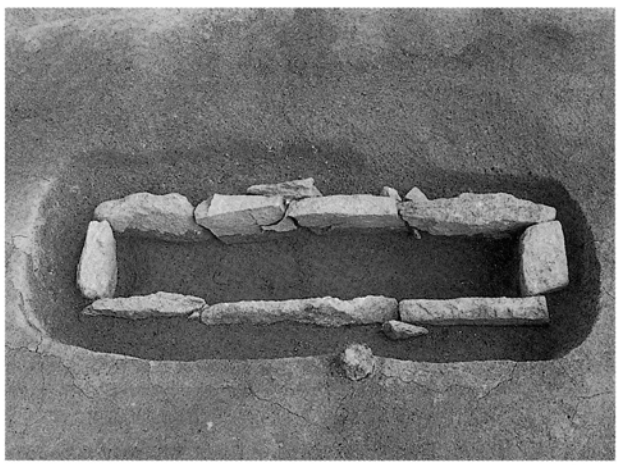

⑤G－10号石棺（西から）

3－A・B区周辺・G－10号

①G－10号石棺（南から）



②G－10号石棺掘方（西から）

③G－12号蓋石（東から）



④G－12号蓋石（北から）

⑤G－12号石棺（西から）

⑥G－12号石棺掘方（西から）

①全景

②現況（西から）

③周溝土層



④石室（西から）

G－11号墳

①竪穴式石室天井石状態（南から）



②天井石（西から）



③竪穴式石室天井石除去後（南から）

④石室内刀子出土状況

⑤竪穴式石室一段目石材（西から）

⑥石室内玉出土状況



⑦石室掘方（西から）

①ＳＫ101



②ＳＫ101土層



③ＳＫ102



④ＳＫ103



⑤ＳＸ104

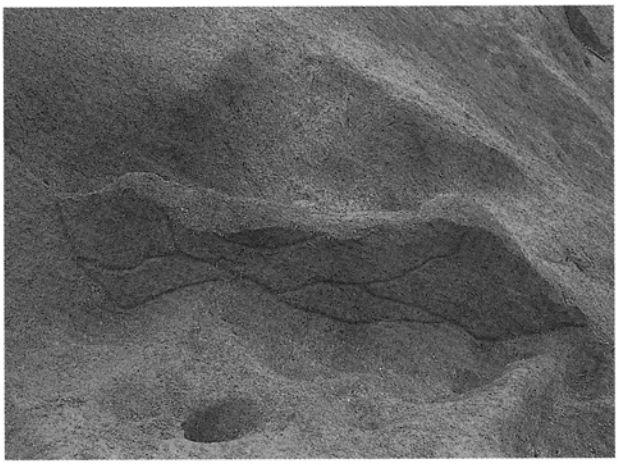

⑥ＳＸ104土層

⑦ＳＫ105土層

⑧ＳＫ105

①ＳＫ106土層

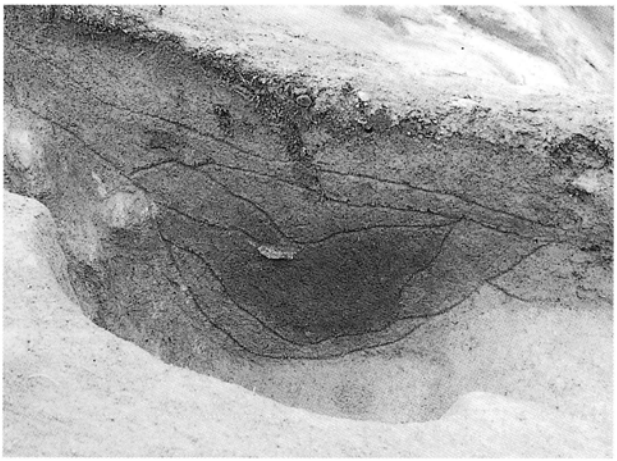

②ＳＫ107土層

③ＳＫ108

④ＳＫ107

⑤ＳＫ109土層

⑥ＳＫ108

⑦ＳＫ109

⑧ＳＫ106

①ＳＫ110

②ＳＫ111

③ＳＫ112土層



④ＳＫ112



⑤ＳＫ117



⑥ＳＫ118



⑦ＳＫ119土層

⑧ＳＫ119

3区その他の遺構



①ＳＫ120土層

②ＳＫ120

③ＳＫ121土層

④ＳＫ121

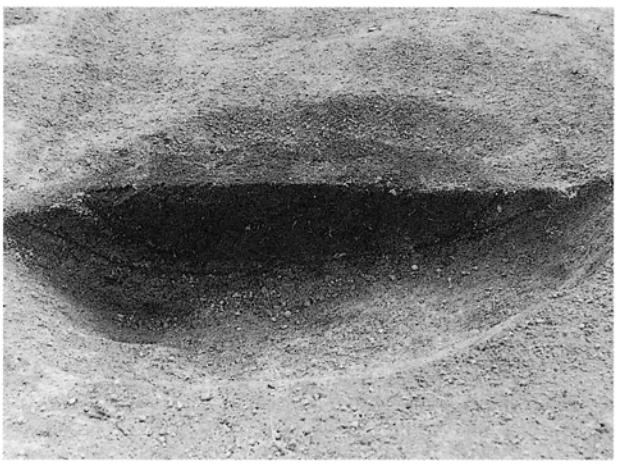

⑤ＳＫ122土層

⑥ＳＫ122

⑦ＳＫ125土層

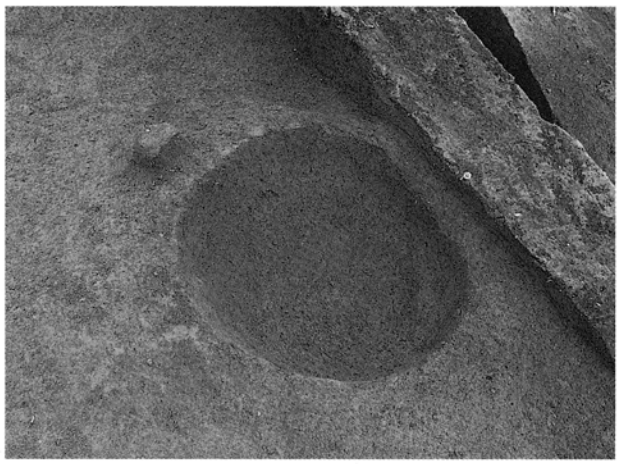

⑧ＳＫ125

①ＳＫ126土層

②ＳＫ126

③ＳＫ127土層

④ＳＫ127



⑤ＳＫ128土層



⑥ＳＫ128

⑦ＳＫ158



⑧ＳＫ129



①ＳＫ167土層

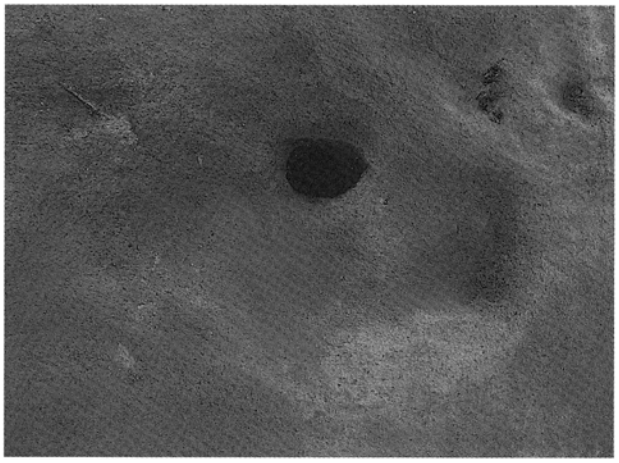

②ＳＫ167

③ＳＫ168土層



④ＳＫ168



⑤３－Ａ区（南から）

⑥３－Ａ区（西から）

⑦ＳＫ502土層

⑧ＳＫ505土層

①ＳＫ506土層



②ＳＫ506

③ＳＫ510

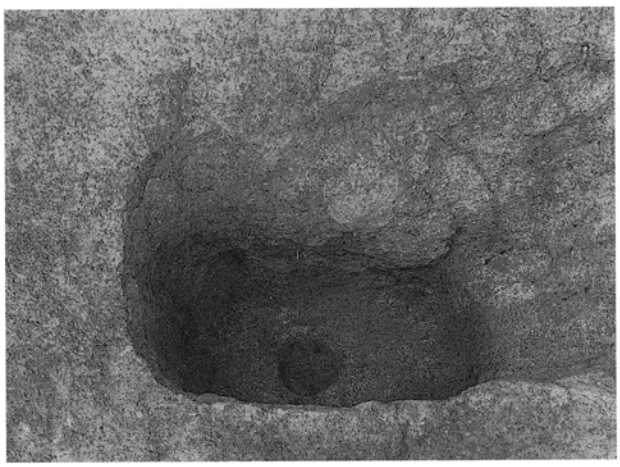

④ＳＫ511

⑤ＳＫ509

⑥ＳＫ512遺物出土状況

⑦ＳＫ512土層

⑧ＳＫ512

①墳丘遺存遠景（西から）



②墳丘遺存近景（東から）

F－2号墳墳丘



①地山整形（東から）

②石室奥壁

F－2号墳墳丘

①現況（北から）

②後円部現況（南から）

③ベルトＢ土層



④ベルトＥ土層



⑤ベルトＤ土層

⑥前方部端周溝土層

⑦後円部北側土層

⑧後円部南側土層

Ｆ－２号墳墳丘

①前方部周溝

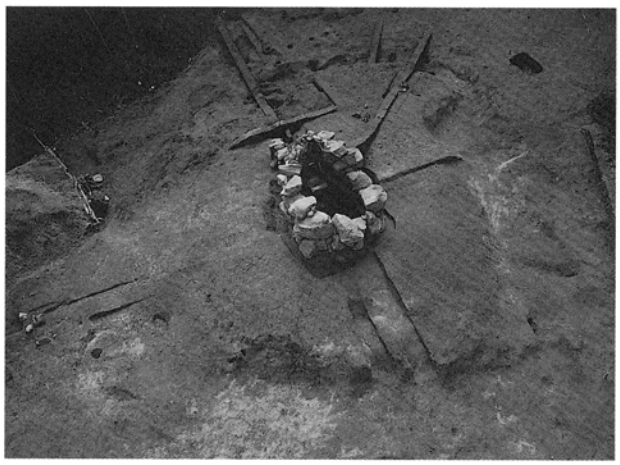

②地山整形（東から）

③地山整形（南西から）

④地山整形（北西から）

⑤地山整形（西から）

⑥石室掘方（北西から）

⑦石室遺物出土状況

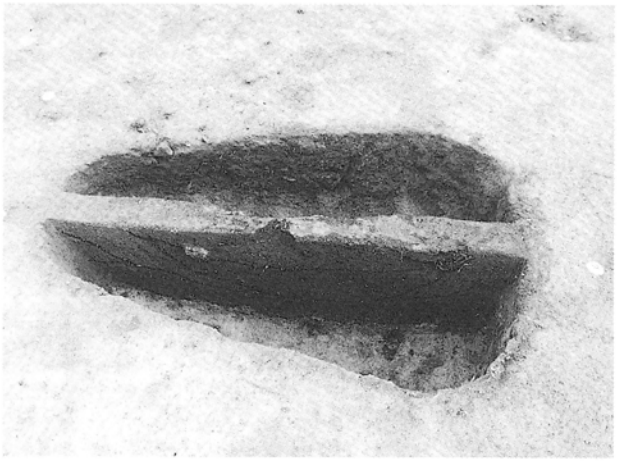

⑧焼土坑ＳＫ401

Ｆ－２号墳墳丘他

①閉塞石１

②閉塞石２（墓道から）



③閉塞石１（石室内から）

④石室奥壁



⑤右袖石

⑥玄室左側壁前側及び羨道部



⑦玄門部



⑧羨道部天井石

Ｆ－２号墳石室

①現況（南から）

②現況（西から）

③墳丘遺存（北から）

④墳丘遺存近景（北西から）



⑤地山整形（北西から）

⑥地山整形（南から）

⑦墳丘・石室掘方土層



⑧墳丘・周溝土層

H－1号墳墳丘



①石室俯瞰（北西から）



②石室全景（南西から）



③石室

④玄室奥壁右側

⑤玄室左側壁



⑥玄室左側壁羨道側



⑦玄室右側壁羨道側



⑧墳丘遺物出土状況

H－1号墳石室

①現況（北西から）

②石室現況（南から）

③墳丘遺存（北西から）

④墳丘遺存（西から）



⑤地山整形（西から）

⑥地山整形（北西から）

⑦ベルトⅡ土層



⑧墳丘土層

H－2号墳墳丘

①石室全景（南から）

②玄室右側壁



③玄室右側壁と奥壁

④石室掘方

⑤石室遺物出土状況

⑥玄室遺物出土状況

⑦玄室遺物出土状況

H－2号墳石室

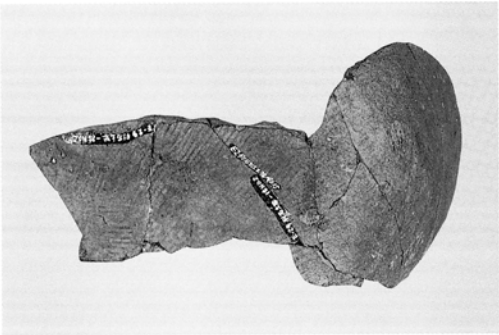

図13-1（腹部）

図13-1（体部横）

図14-7



図14-1



図13-4

図14-6

図14-2

図13-10

図15 鉄器

図14-3

図13-8



図36-1



図36-2

E－2号墳出土遺物　E－3号墳出土遺物

図36-2（底部凹み）



図35-21



図35-6（下は坏底部文様）



図35-14（上は天井部ヘラ記号）

図35-21（内面調整）

図35-5

図35-7（上）・8（下）



図35-21（肩部上部～口縁部調整）



図35-10（左），図38-8（右）



図35-23

図35-15

図37-15（左）・18（中）・16（右）

図35-17（下は底部ヘラ記号）

E－3号墳出土遺物



図38-1

図37-31（左）・7（右）

図37-2（左），図35-12（右）



図38-2（底部から）



図37-19（上）・20（下）

図38-6（上），図37-16

図37-36

図37-34

図37-11（左）・12（右）



図37-6



図38-10（左），図37-35（右）



図37-27

図37-20（ヘラ記号）

図37-19（ヘラ記号）

図37-26（ヘラ記号）



図37-10

図37-28

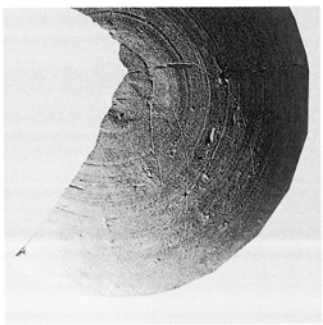

図37-16（ヘラ記号）



図38-10（ヘラ記号）

図37-35（ヘラ記号）

E－3号墳出土遺物

図38-11



図39-1

図39-19

図41-18



図40-6



図40-16（左）・17（右）



図40-2



図40-20（上）・21（下）



図40-23（左）・25（右）

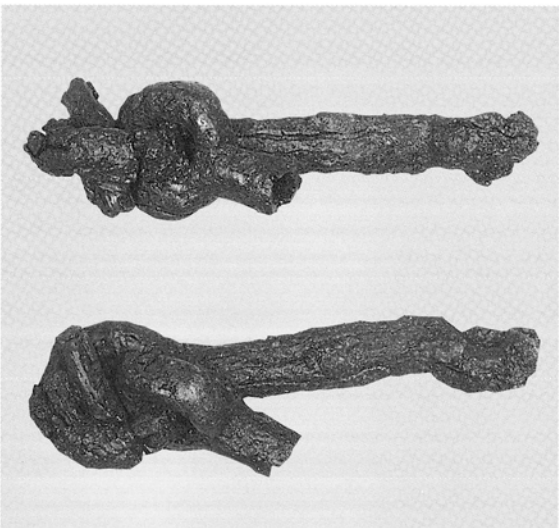

図41-5



図41-1

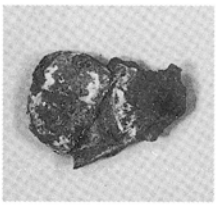

図41-3

図41-2



図41-14



図41-16



図41-15

E－3号墳出土遺物



図53-3

図53-3（左）・2（右）



図53-2

図53-1



図53-5

図53-4

図54-5



図53-5（底部）



図53-8



図54-4



図54-2（X線写真）

図54-3



図54-1（X線写真）

E－１２号墳，E－１１号墳出土遺物

図72-2

図72-5

図72-6

図72-9

図72-10

図72-8

図72-13

図72-12


図72-23

図73-9

図73-11


図73-13

図73-16

図73-17

図73-19

E－1号墳出土遺物


図81-3


図81-5


図81-6

図81-7

図82-3

図82-4

図82-6

図82-7

図82-8

図82-12

図82-14

図82-17

図82-18


図82-19

図82-20

E－9号墳出土遺物


図89-2

図89-3

図89-6

図90-2

図90-3


図90-4


図90-8


図90-9

図90-13

図90-16


図90-18


図90-21

図90-24

図90-24

図90-26

E－１０号墳出土遺物



E－1・9・10号墳出土鉄器

図103-1


図103-2


図103-3

図103-6


図103-7

図103-8

図103-9


図103-10

図103-11

図103-12

図103-13

図103-15

図103-17

図103-18

図103-20

図103-21

図103-22


図103-23

図103-24


図103-25

図103-26



図105



図106

出土鉄器

G－1号墳出土遺物

X線写真



G－2号墳出土鏡





G－2号墳出土遺物

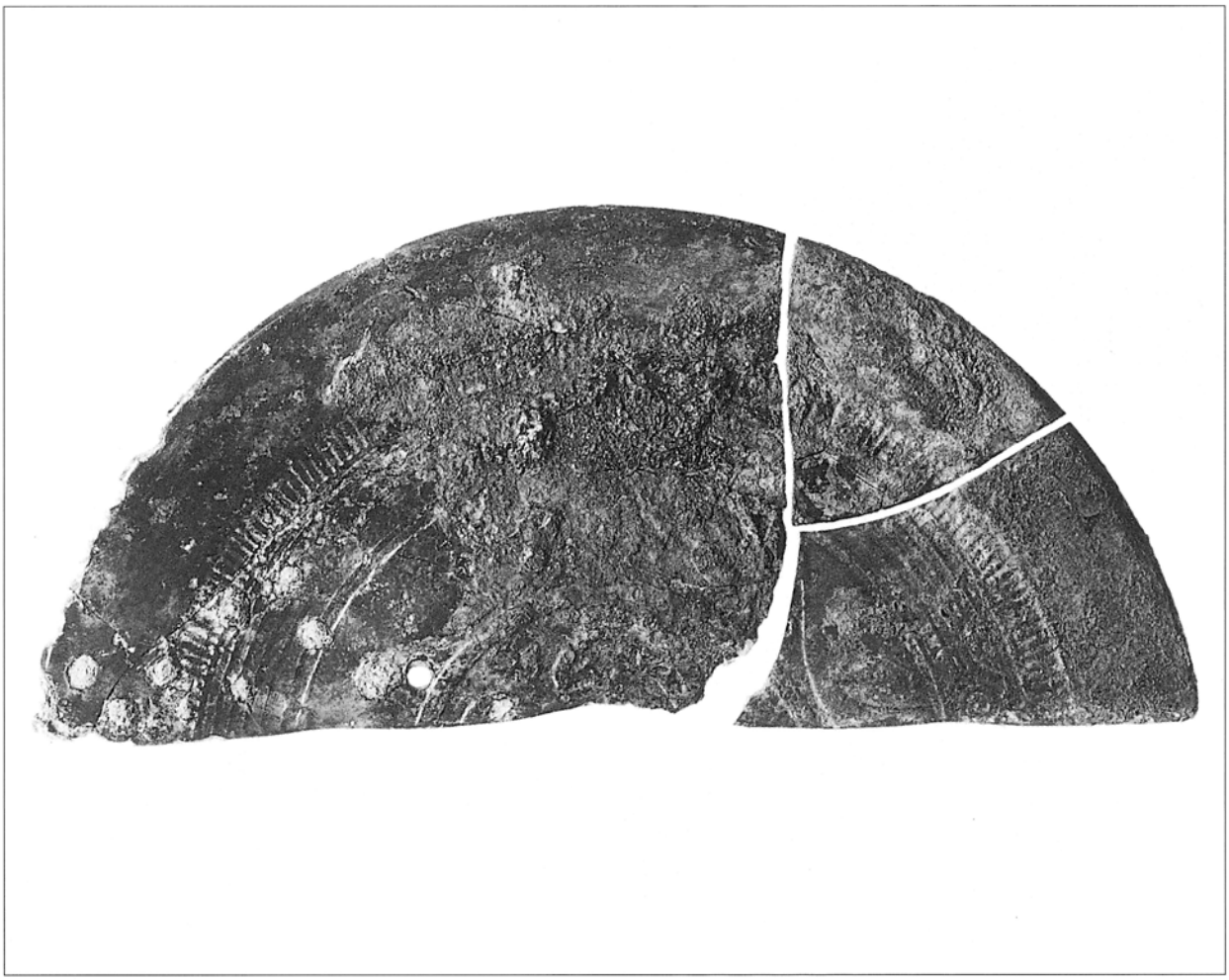

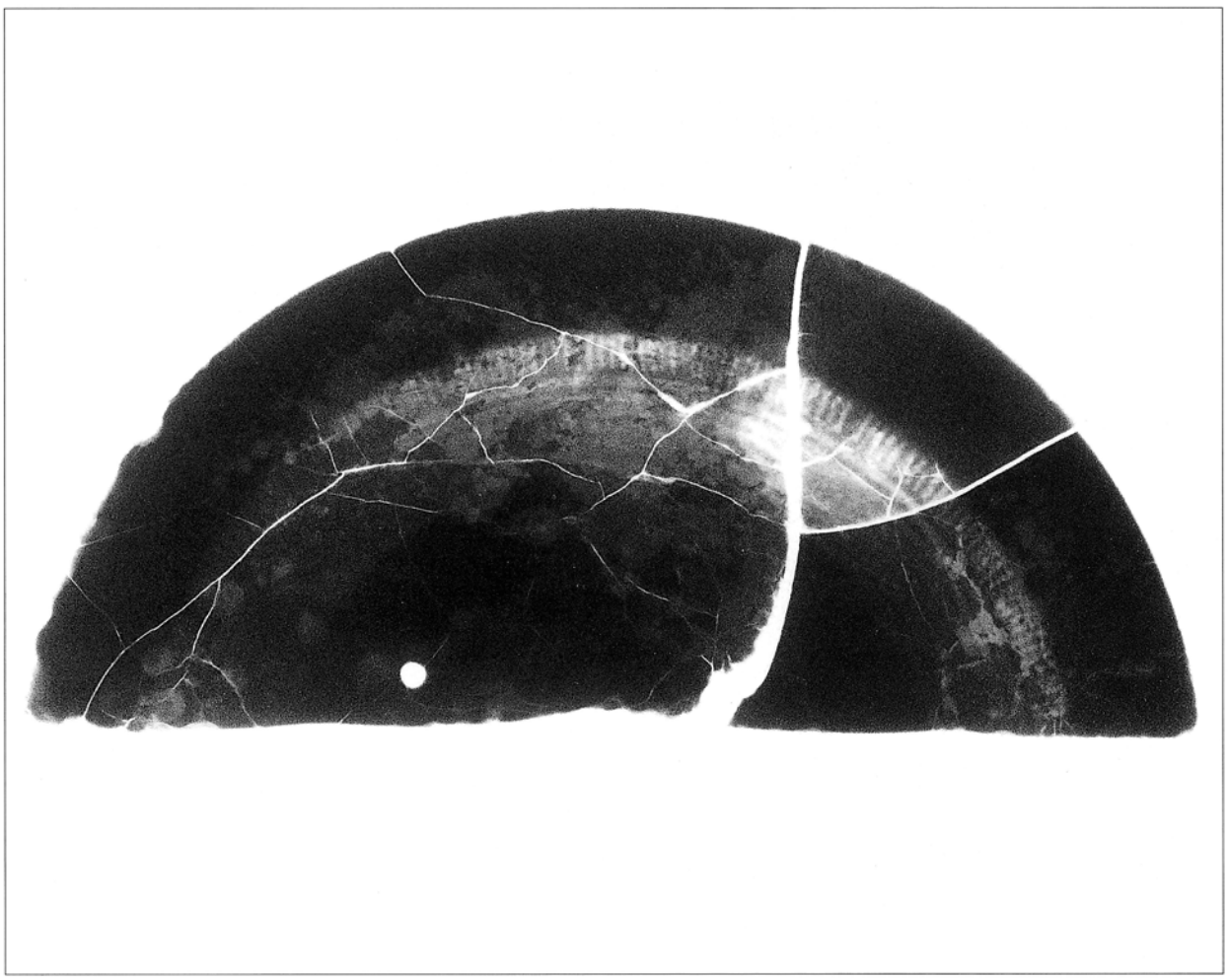

G－3号墳出土鏡（下はX線写真）

鏡背

鏡面

G－3号墳出土鏡

図145-1

図140-1


図140-2


図140-3


1号主体部出土土師器

G－3号墳墳丘出土遺物



図143

図144

G－3号墳出土遺物

図154-1

図154-2

図154-4

図154-5

図154-6

図154-10

図154-11

図154-12

図154-13

図154-14

図154-15

図154-19

図154-20

図155-5

図155-6

G－4号墳出土遺物



G-4号墳出土鉄器 図156



G-5号墳

G-8号 図176

G-5号墳



G-11号墳 図185

G－5・8・10・12号墳出土遺物

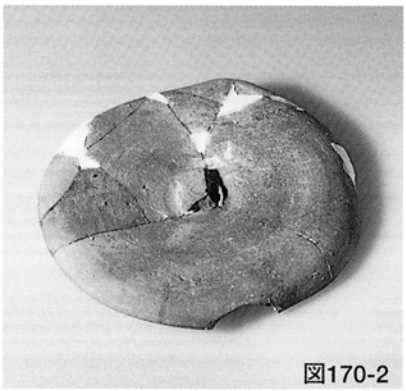
図170-2


図170-3

図170-4

図170-5

図170-8

図170-9

図170-11

図170-7


図170-10


図170-12

図170-14

図170-15


図170-17

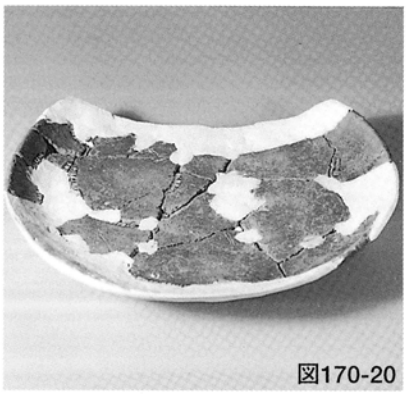
図170-20

図170-15

G－6号墳出土遺物


図207-1

図207-7


図207-8

図207-9

図207-10

図207-13

図207-18


図207-20

図207-21

図207-25

図207-27

図207-30

図207-31

図207-33

図207-36

F－2号墳出土遺物

図208-2


図208-3

図208-7

図208-11

図208-12

図208-15

図208-18

図209-10


図209-11

図209-13

図211-4

出土鉄器

F－2号墳出土遺物







出土装飾品

①G－1号墳出土玉（図105）　②G－11号墳出土玉（図105）　③G－1号墳出土耳環（図105）
④E－9号墳出土耳環（図82）　⑤F－2号墳出土耳環（図213）

付　羽根戸南古墳群Ｄ－１号墳、Ｅ－４～８号墳発掘調査概要
～飯盛西地区圃場整備関係調査第３・４次調査～

１　はじめに

1983年度～1986年度にかけて、西区羽根戸一帯で、飯盛西地区の圃場整備の事前調査として、当該地区の発掘調査が行われたが、ここで報告するのは、その第３・４次調査として行った、羽根戸南古墳群Ｄ－１号墳、Ｅ－４～８号墳とその周辺の発掘調査の概要である。調査は1986年２～３月に第３次調査としてＤ－１号墳を、1986年４月～９月に、第４次調査としてＥ－４～８号墳とＤ－１号墳東側地区（羽根戸宮遺跡）を行った。今回は、このうち古墳５基の概要について報告する。その他にも、Ｄ－１号墳と同時期の竪穴住居址群や製鉄関連の遺構等が検出されているが、割愛する。

２　Ｄ－１号墳

（１）位置と現況

調査した大半の古墳が乗る尾根のひとつ北の尾根下に位置する。この尾根の南下側が河岸段丘上に平坦面を成しており、その平坦面に作られている。この古墳の東で古墳と極めて近い時期の竪穴住居が５軒検出された。またこの古墳の北東側に一段上ったところに、Ｄ－２号墳がある。

（２）墳　丘

直径約15mを測る円墳である。墳丘上部はすでに削平されている。現況の高さ約40mを測る。地山整形時の周溝はほぼ完存し、石室入口部分を除いて溝が巡る。

（３）主体部

主体部は単室両袖の横穴式石室である。玄室は激しい破壊を受けており、奥壁はまったくなく、

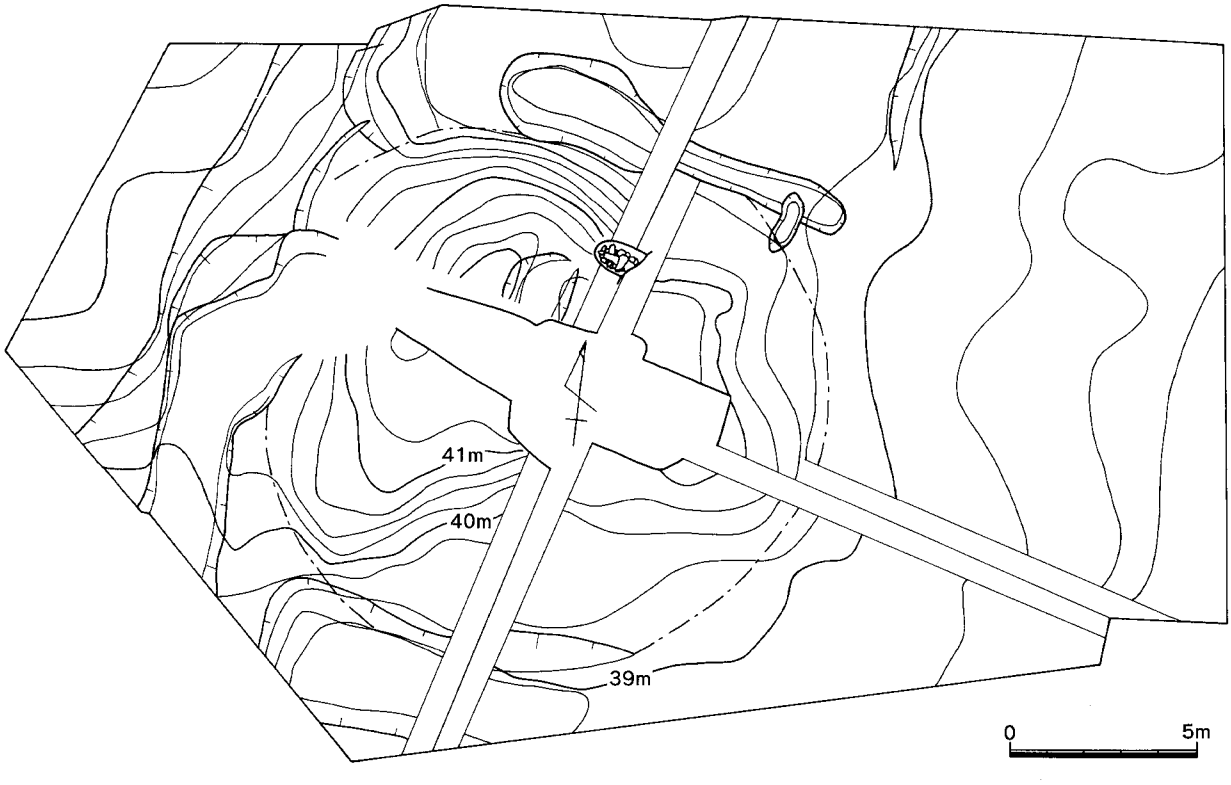

図１　D-1号墳墳丘測量図（1/200）

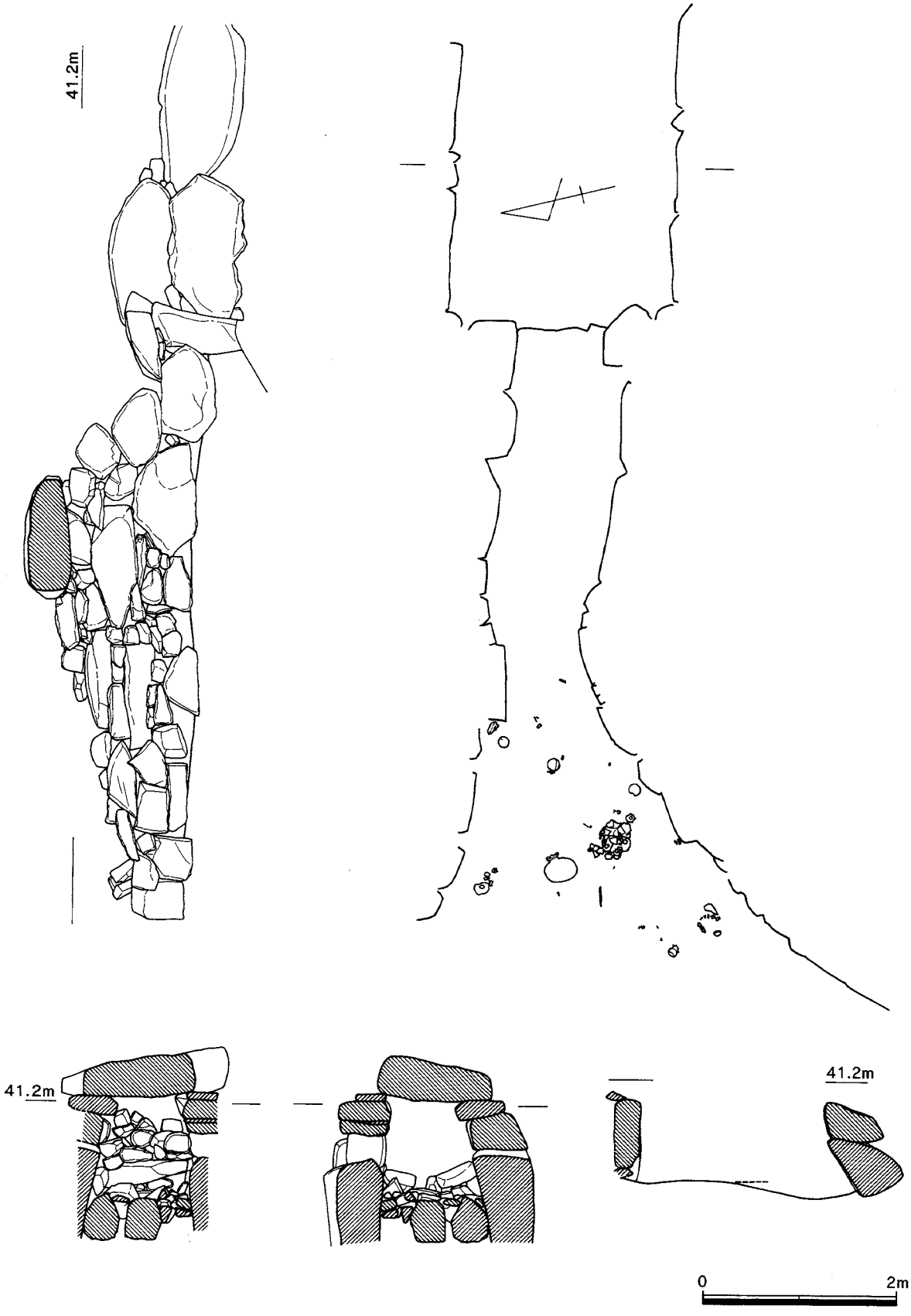

図２　D-1 号墳石室（1/60）

他の３面も腰石のみが遺存し、腰石から上部はまったくない。床面も下げられているが、残存する腰石や袖石の高さから考えれば、もともと羨道部よりやや低かったものと考えられる。仕切石は残存しない。本来羨道部から一段下りた玄室側にあったものと思われる。羨道部は比較的良く残り、天井石も１石残存している。前庭部も残りが良く、副葬品と考えられる一群が出土した。奥壁の抜き跡から玄室プランを類推すれば、長さ約３m、幅約1.9mの長方形プランである。腰石は左右両面は２石から成る。羨道部は長さ約3.8m、幅約１mを測る。ほぼまっすぐ伸びている。閉塞は40cm程の礫を羨道部全面に積んでいる。少なくとも２面は確認できた。羨道部からそのまま壁が伸びて前庭部・墓道を形成している。右壁は緩やかに弧を描き、そのまま墳丘外の墓道に続く。前庭部からは多くの遺物が出土した。須恵器の完形品（坏・平瓶など)、鉄鏃、鉄製　、鉄滓、耳環などである。これらの出土品は高さを違えて出土しており、中には通常玄室で出土する遺物もあることから、掻き出し遺物と、本来ここに副葬した遺物にわかれると考えられる。出土した須恵器は概ね６世紀後半代の須恵器であった。

小石室

北側墳丘を掘り込んで小石室が１基作られている。トレンチ掘削時に小口部を破壊してしまった。花崗岩を竪穴式石室状に積んだもので、古墳築造後に構築されている。副葬品はない。

3　Ｅ－４号墳～８号墳の位置

今回調査したＥ－12号墳の東側に位置する。Ｅ－12号墳から伸びる丘陵はダラダラと東に緩やかに下り、先端部は人工的な崖面になっている。Ｅ－12号墳のすぐ東側にＥ－４号墳があり、以下東に向かって６・７・８号墳と一直線上に並び、４号墳と６号墳の間の北側に５号墳がある。各古墳とも石室は破壊されているものの、墳丘の遺存度は比較的良い。ただし、８号墳のみは墳丘・石室ともに壊滅的な破壊を受けている。Ｅ－４号墳～６号墳は、羨道部が極端に短いか無羨道の類似した石室を有する古墳である。

4　Ｅ－４号墳

（１）墳　丘

直径約９mを測る円墳である。古墳の頂部は削平されている。現況の標高46mを測る。古墳の周囲には、石室入り口部分を除いて周溝を巡らしている。

（２）主体部

主体部は両袖単室の横穴式石室で、無羨道、もしくは極端に短い羨道部を有する石室である。西側に開口する。玄室は中央部の長さ2.6m、奥幅２m、前幅1.3mを測る羽子板プランを成している。玄室の一段目は高さ20～40cm、幅40cmほどの石を、右壁は７枚、奥壁は５枚並べている。左壁は中央部分に横長の石を配している。 両袖は玄室と同様の積み方で作っている。両袖の間には框石がある。框石は細長い石を横に置き、玄室内に傾けている。この框石に80×50cm、厚さ10cmの薄い板石を乗せて閉塞している。玄室奥壁近くの床面には20～30cm大の礫を敷いている。玄門部外側の両側には長さ70～90cmほど石を積み、前庭部を作っている。前庭部から墓道の床面は玄室より一段高く、ゆるやかに上り、そのまま古墳外へと続いている。床面の断面形は逆台形に近く、壁面が高く中央部分が低い。その比高差は前庭部で約50cmを測るが、古墳裾部近くでほぼ平坦となる。

5　Ｅ－５号墳

（１）墳　丘

直径９mを測る円墳である。古墳の頂部は削平されている。現況の標高約46mを測る。古墳の周囲には、石室入り口部分を除いて周溝を巡らしている。

（２）主体部

主体部は両袖単室の横穴式石室で、無羨道の石室である。南西側に開口する。玄室は中央部の長さ約

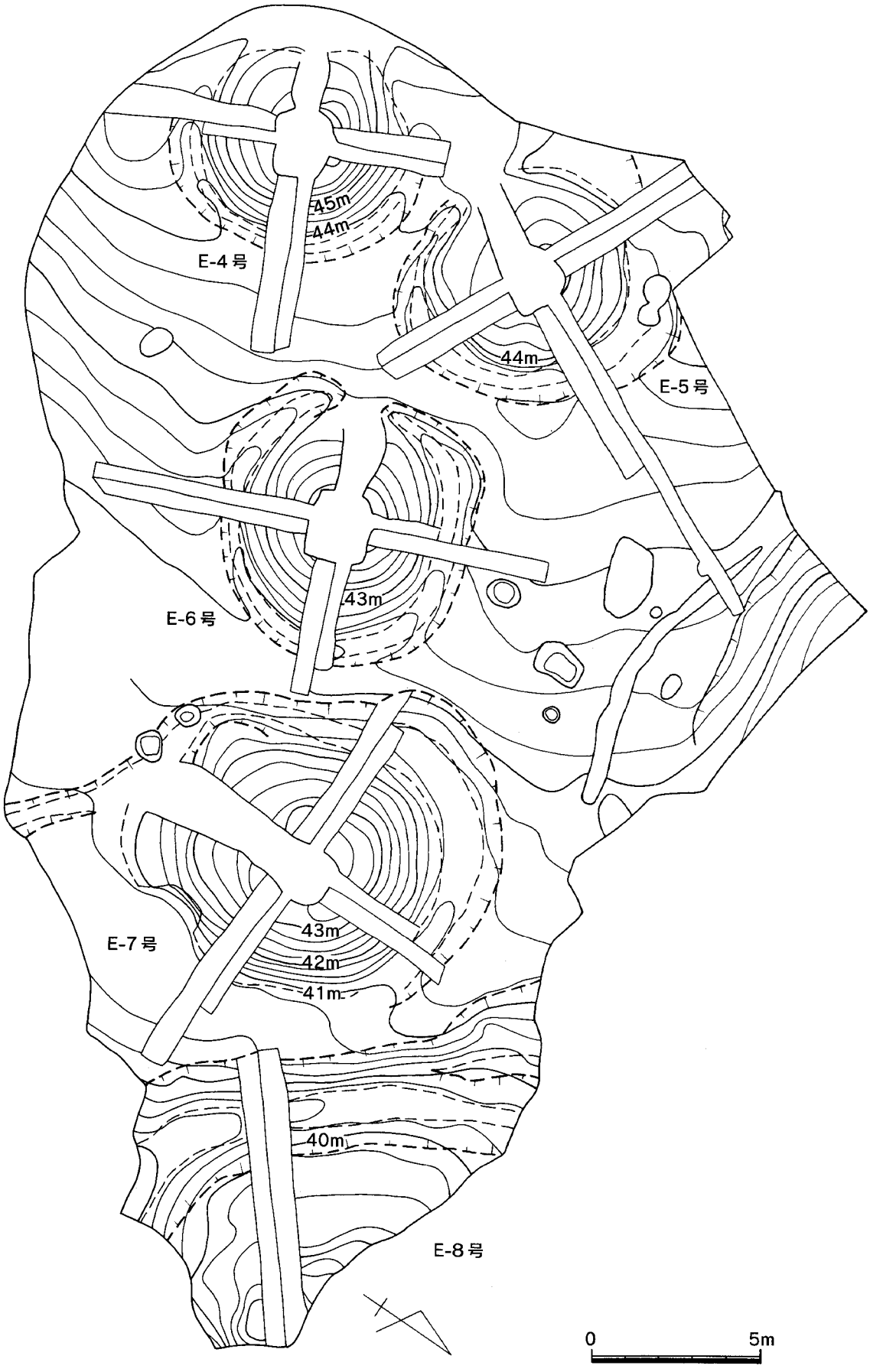

図3　E-4～8号墳墳丘測量図（1/250）

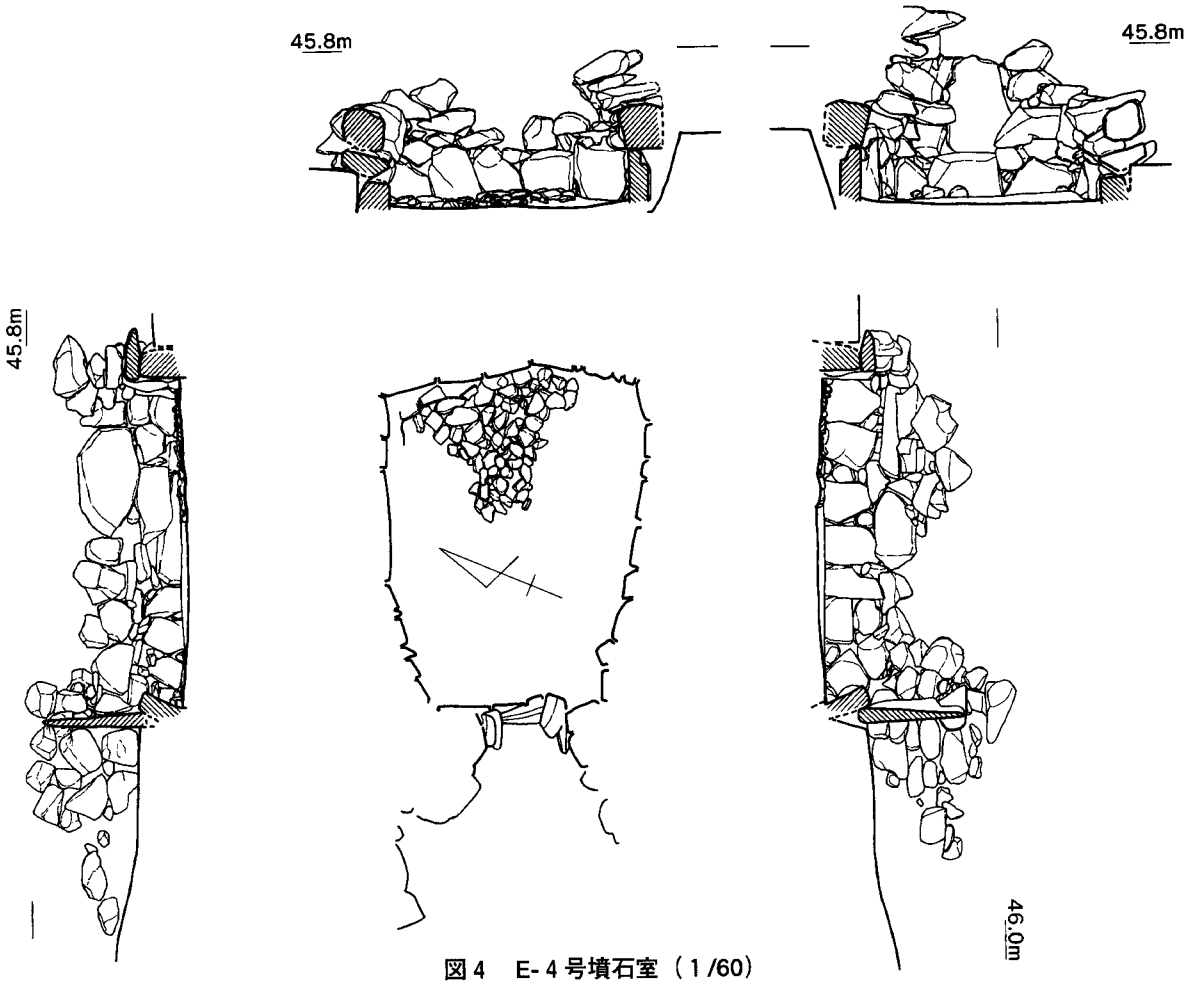

図4　E-4号墳石室（1/60）

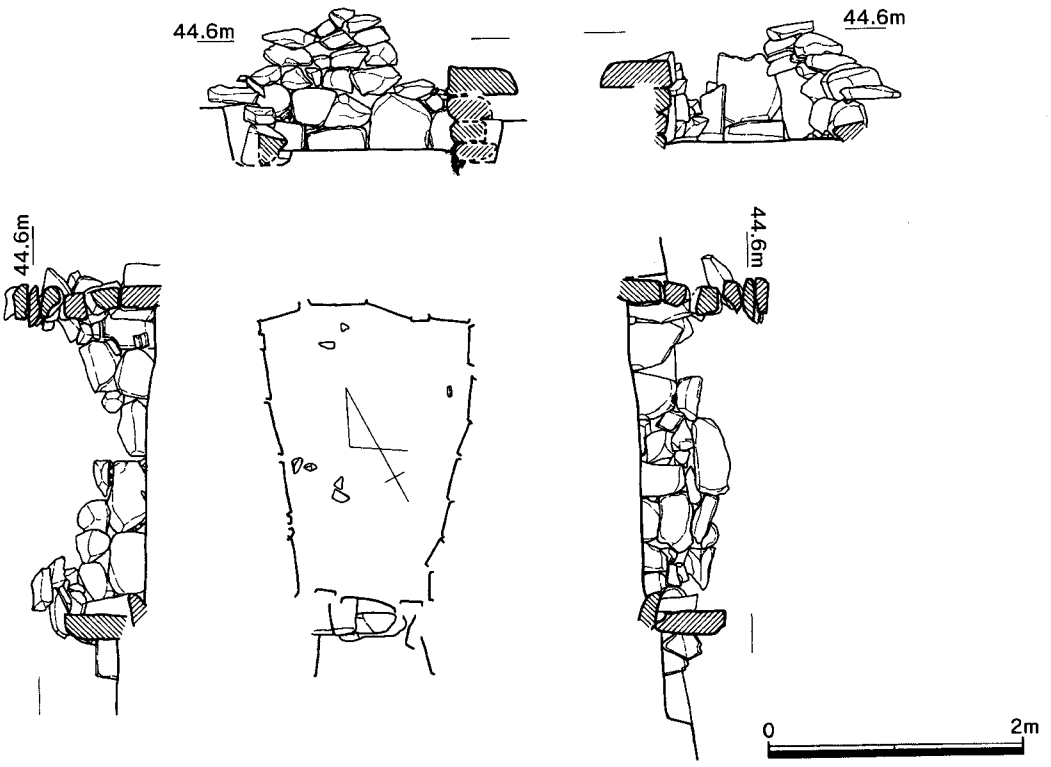

図5　E-5号墳石室（1/60）

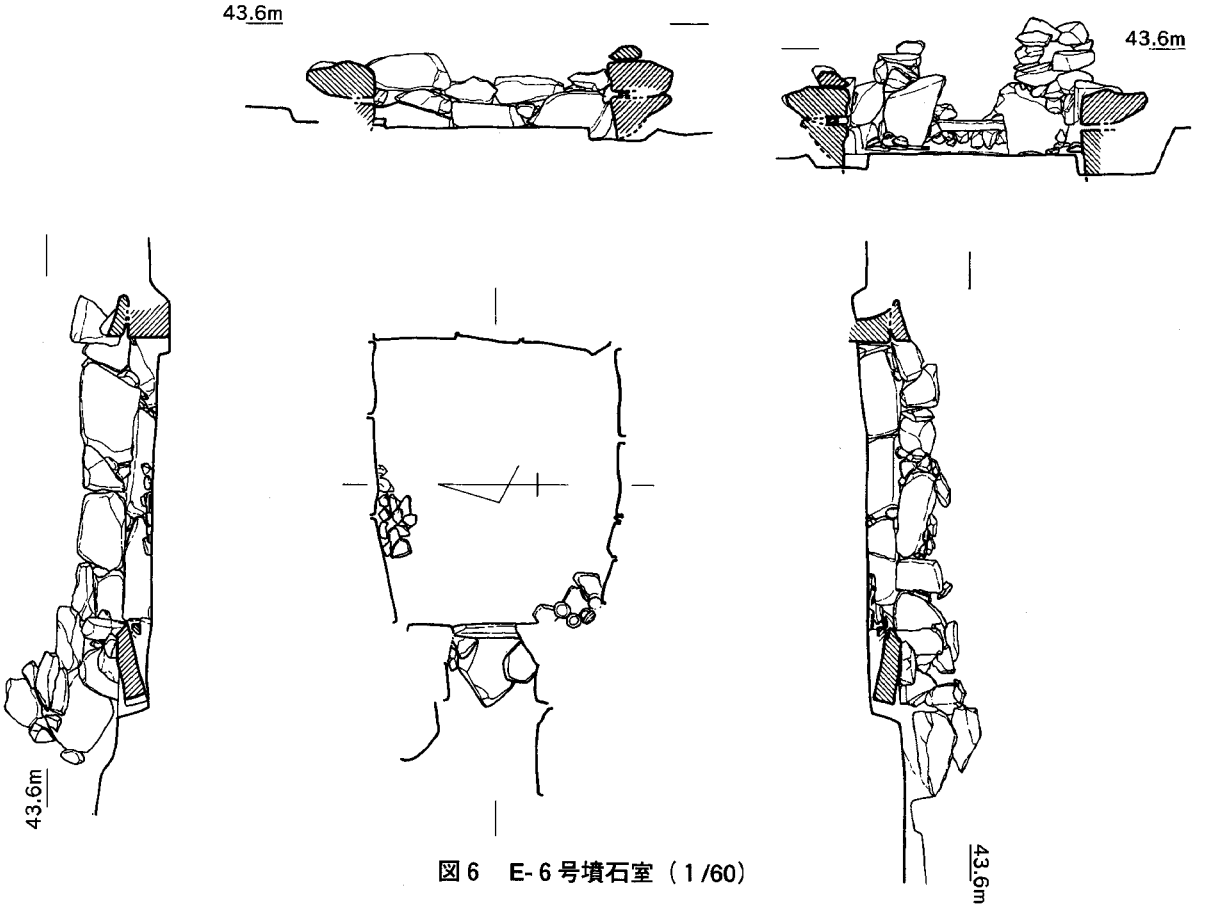

図6　E-6号墳石室（1/60）

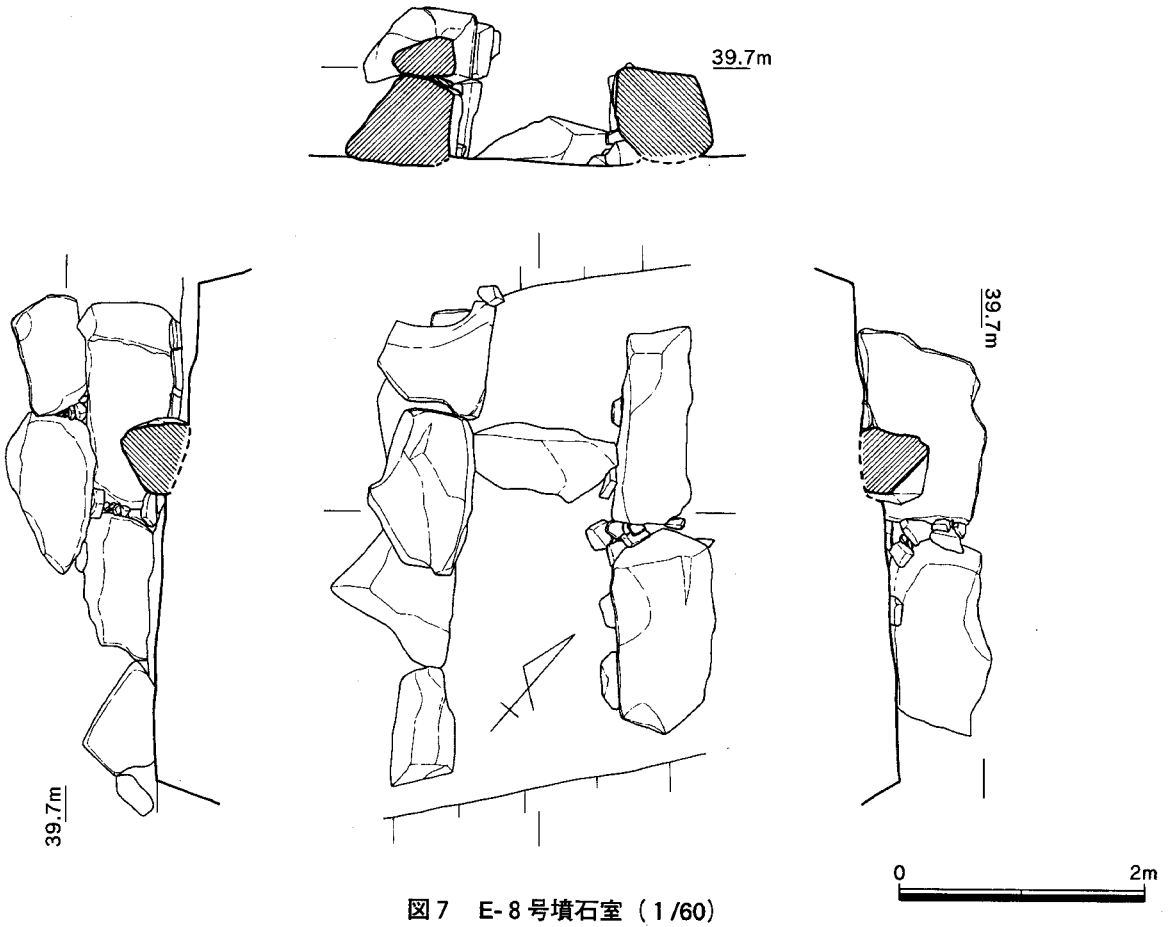

図7　E-8号墳石室（1/60）

2.3m、奥幅1.7m、前幅1.1mを測る羽子板プランを成している。玄室の一段目の壁は、E－4号墳と同様の石材を、右壁は縦長に石材を使い7枚、左壁は横長に石材を使い5枚並べている。奥壁は4枚の異なった大きさの石を配している。 両袖は玄室と同様の積み方で作っている。両袖の間には框石がある。框石は細長い石を横に置き、玄室内にかなり傾けている。この框石に50×50cm、厚さ20cmのやや厚めの板石を乗せて閉塞している。

玄門部外側の両側には1石を置き、前庭部を作っている。上部が破壊されているため、この上に石を積んでいたか不明である。前庭部から墓道の床面は玄室より一段高く、ゆるやかに上り、そのまま古墳外へと続いている。

6　E－6号墳

（1）墳　丘

直径9mを測る円墳である。古墳の頂部は削平されている。現況の標高約44mを測る。古墳の周囲には、石室入り口部分を除いて周溝を巡らしている。

（2）主体部

主体部は両袖単室の横穴式石室である。西側に開口する。玄室は中央部の長さ2.3m、奥幅2m、前幅1.6mを測る、長方形に近い羽子板プランを成している。玄室の一段目の壁は、前2基と異なり、低い横長の石を左右の壁は4石、奥壁は3石で構成している。その上も横長の石を積んでいる。両袖は板石で作っている。両袖の間に横たわっている石は前の2基と同じ構造であることから框石と考えられ、閉塞石は現存しない。框石は両袖と面を合わせて据えている。据える際には両袖間にまず小石を並べ、玄室側が高くなるように框石を据えている。玄門部から外は前2基と異り、床面を玄室より一段高く平坦近くに作っている。玄門から左側は70cm、右側は90cm石を積んでいる。ここも他の2基とは異なり、しっかりした積み方を成しており、天井がかかっていた可能性がある。玄室床面の一部には礫敷きが残っている。右壁の手前隅に須恵器の坏と坏蓋がセットで出土した。

7　E－7号墳

（1）墳　丘

直径13mを測る円墳である。古墳の頂部は削平されている。現況の標高約43.6mを測る。古墳の周囲には、石室入り口部分を除いて周溝を巡らしているが、東側は削平のためか、判然としない。

（2）主体部

主体部は両袖単室の横穴式石室である。南西側に開口する。玄室は中央部の長さ2.4m、奥幅1.9m、前幅1.6mを測る、長方形に近い羽子板プランを成している。玄室の一段目の壁は、腰石となり、右壁は2石、左壁は3石、奥壁は2（＋1石）である。2段目以上はやや小振りな石を積んでいる。両袖は厚い板石で作っている。両袖の間に、前3基と同様な方法で框石を配している。框石の表面は露出しているが、本来はこの上に土を置いて玄室より一段高く床面を作っているのではないかと推察される。壁面上部がないため、羨道部の長さは不明だが、右壁の玄門部1石のみが大きく、この石の部分までが床面が平坦で、閉塞石がここまであることから、羨道部はこの部分までと考えられる。羨道部の床面は玄室より一段高くなっている。框の先端から40cm先に板石の閉塞石がある。板石の手前に塊石積みの閉塞があり、さらに50cmの空間を挟んで別の積み石がある。羨道部の壁はそのままゆるやかに弧を描きながら延長している。床面はしだいに降下している

8　E－8号墳

（1）墳　丘

墳丘本体は約1／4以下　、高さは現況で約2m遺存している。上部はまったく遺存しないが、墳丘を

巡る周溝が残存している。周溝幅は0.8～1.4mと広く、深さも1.3mと深い。周溝の立ち上がりを墳裾として、石室主軸で折り返すと、その径は20mを超す。但し、周溝は円形を呈しておらず、南側はそのまま墳丘に沿って弧を描いているが、北側は弧を成さずに直線上になる。

（2）埋葬施設

主体部はほとんど遺存していない。残存しているのは腰石3石と二段目の石2石、仕切石1石である。

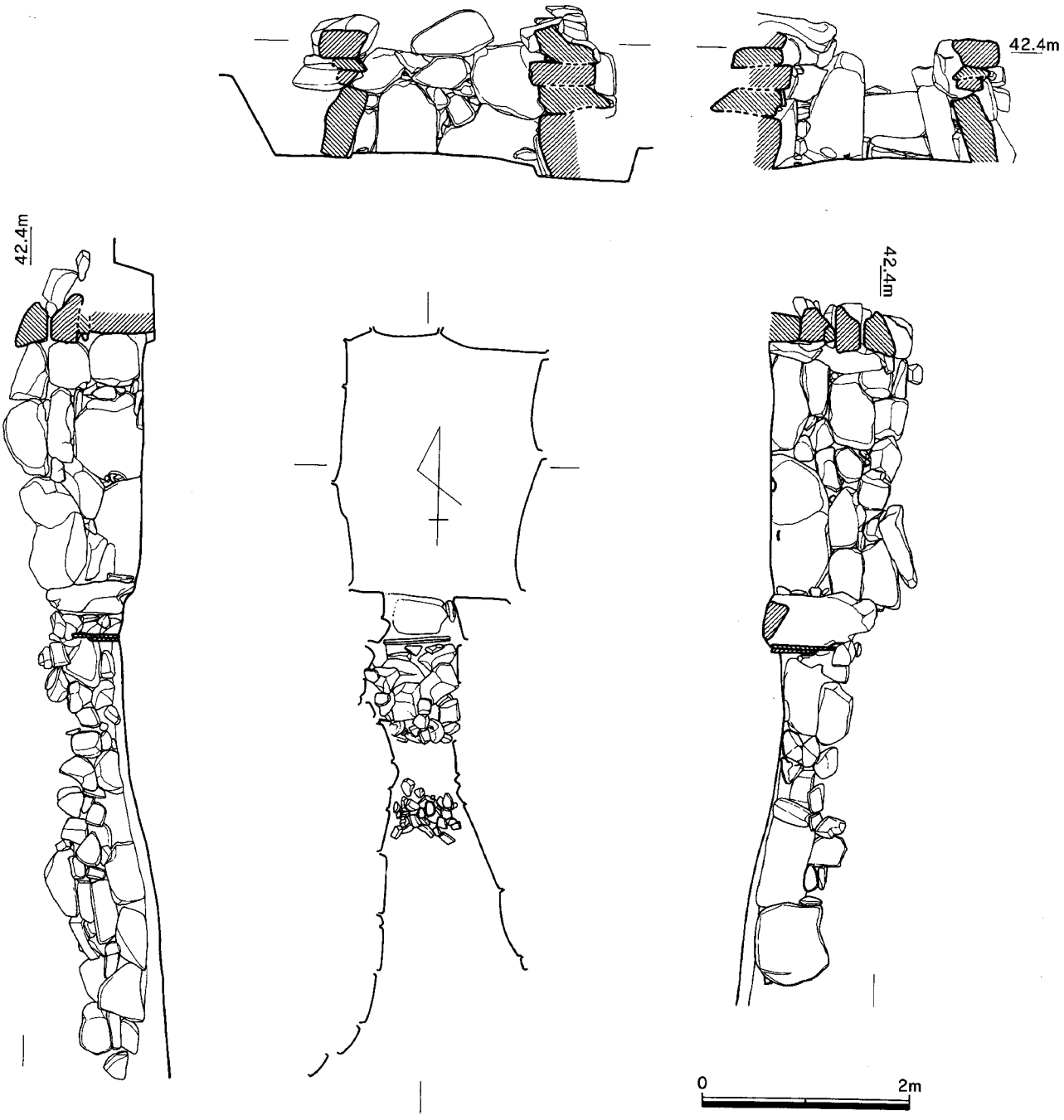

図8　E-7号墳石室（1/60）

幅が約1.4mで、途中に仕切石があることから羨道部と考えられる。最南端の腰石が小さく、仕切石の面が北側が揃っている等を考慮すれば、北側に玄室がくるものと考えられる。そうすると、現況から考えて、玄室側にもう1石くると思われ、羨道部長は2.5mを超すものと思われる。類似の石室から考えれば、玄室幅は3m近く、玄室長はそれ以上になると考えられる。

9　おわりに

15年近く前の調査なので、記憶もあいまいになってきており、早く調査報告を作成しなければならないが、諸般の都合で遅れてしまっている。ここでは、出土遺物及び構造から概略の時期設定と簡単に本古墳群の特徴をまとめる。

E－4・5号墳は無羨道のいわゆる北部九州型と呼ばれる石室である。羽子板プランに「ハ」字に短く開く入口部の壁を持つ。ただし5号墳が4号墳より幅広で、入口部壁体もわずかに長いことから5号墳の方が新しい要素を持っている。6号墳も近いタイプの石室であるが、玄室プランが長方形に近くなり、入口部の壁がまっすぐ開き、壁体もしっかりしていることから、天井石が乗る羨道部として、機能していたと考えられる。7号墳になると玄室一段目壁体が腰石となり、羨道部が明確となる。さらに前庭部に長い石壁を採用している。ただし、前庭部の壁は追葬時に付け足した可能性もある。これら4基の石室は、形態的に見てほぼ一連の流れの中で変化していったことを示している。

出土遺物も豊富にあり、E－6・7号では墳丘にまとまった須恵器があり、D－1、E－5・7号墳では石室や前庭部でまとまった遺物群があり、他の古墳も石室や周溝の埋土から完形に近い須恵器が出土している。それらの遺物を見ると、検討を行っていないため、詳細な検討は避けたいが、E－4～5号墳が5世紀末～6世紀初め前後、6号墳が6世紀前半代、7号墳が6世紀半ば前後の時期、8号墳とD－1が6世紀後半代の須恵器が出土している。ただし、出土遺物のごく一部しか図化していないため、あくまでも速報的な時期と考えて頂きたい。各時期の初葬を古い遺物の時期にあてはめれば、従来の石室編年とは矛盾しない。E－4～8号墳は西側から順番に築造されていったと考えられる。さらにその西側にはE－11・12号という、2基の5世紀代の古墳があり、この2基を合わせて一群のものと考えられる。E－11・12号はほぼ同時期、E－4・5号墳はほぼ同時期、E－7号墳はG－4号墳とほぼ同形態、またE－3号墳はG－1号墳とほぼ同形態で、すべての古墳ではないが、近い形態の石室がこの一連の尾根の中に2基ずつある可能性が考えられる。

E－8号墳は墳丘・石室ともに大きく、円墳とすると直径20mを超える。前方後円墳の可能性も捨て切らない。残念ながら破壊を受けているため、詳細はわからないが、早良平野では該期の盟主墳としては乙石夫婦塚古墳群があるだけなので、今後報告書を作る際に検討したい。

羽根戸南古墳群

－図版編－

福岡市埋蔵文化財調査報告書
〈第661集〉

編集・発行　福岡市教育委員会
福岡市中央区天神一丁目８－１
平成１３年３月３０日
☎０９２（７１１）４６６７

印　　刷　久野印刷株式会社
福岡市中央区天神５－５－８

HANEDO-MINAMI MOUND BURIALS

THE REPORT OF THE ARCHAEOLOGICAL EXCAVATION OF THE ANCIENT TUMULUS,
HANEDO-MINAMI MOUND BURIALS,
IN FUKUOKA CITY, JAPAN

March 2001
THE BOARD OF EDUCATION, FUKUOKA CITY