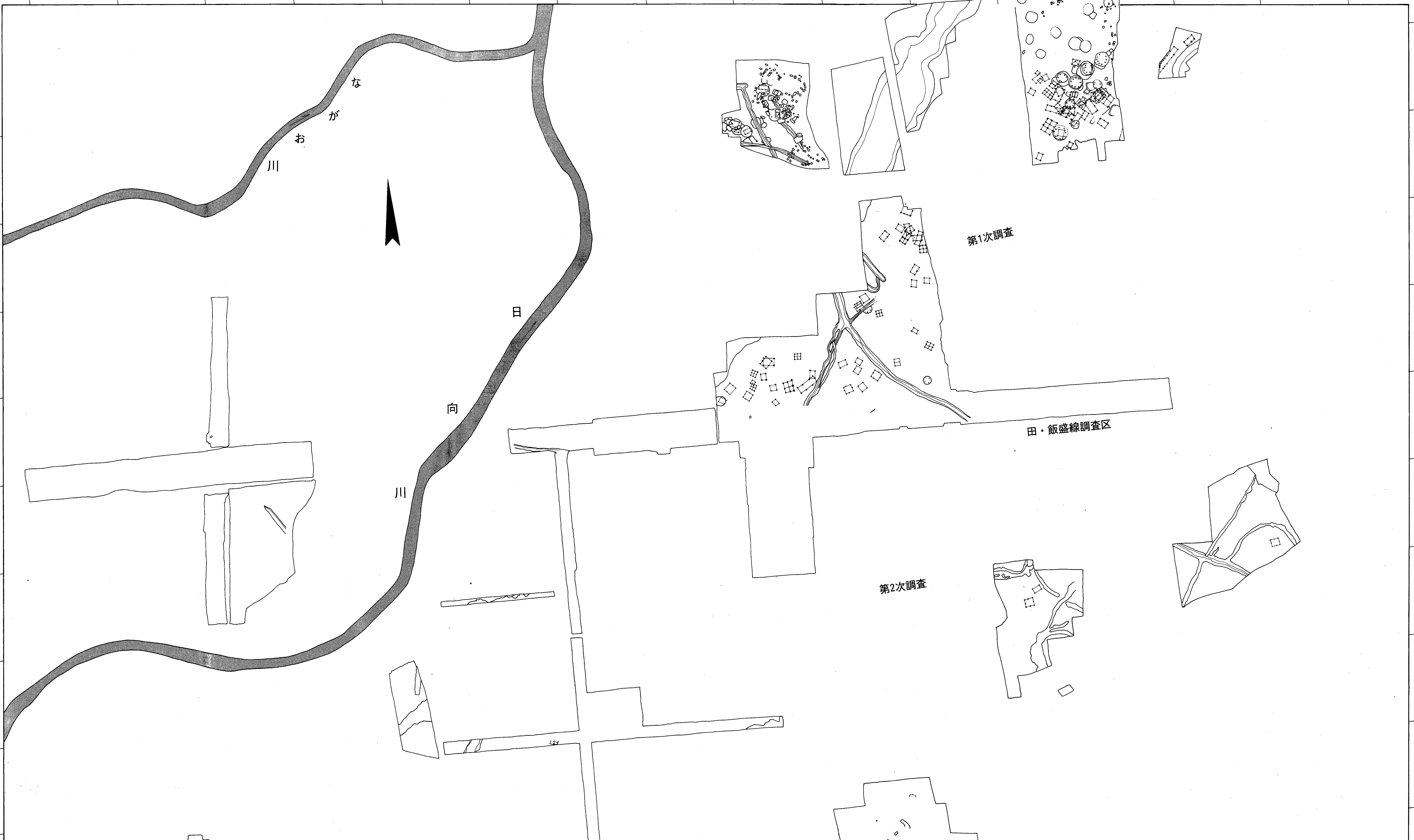
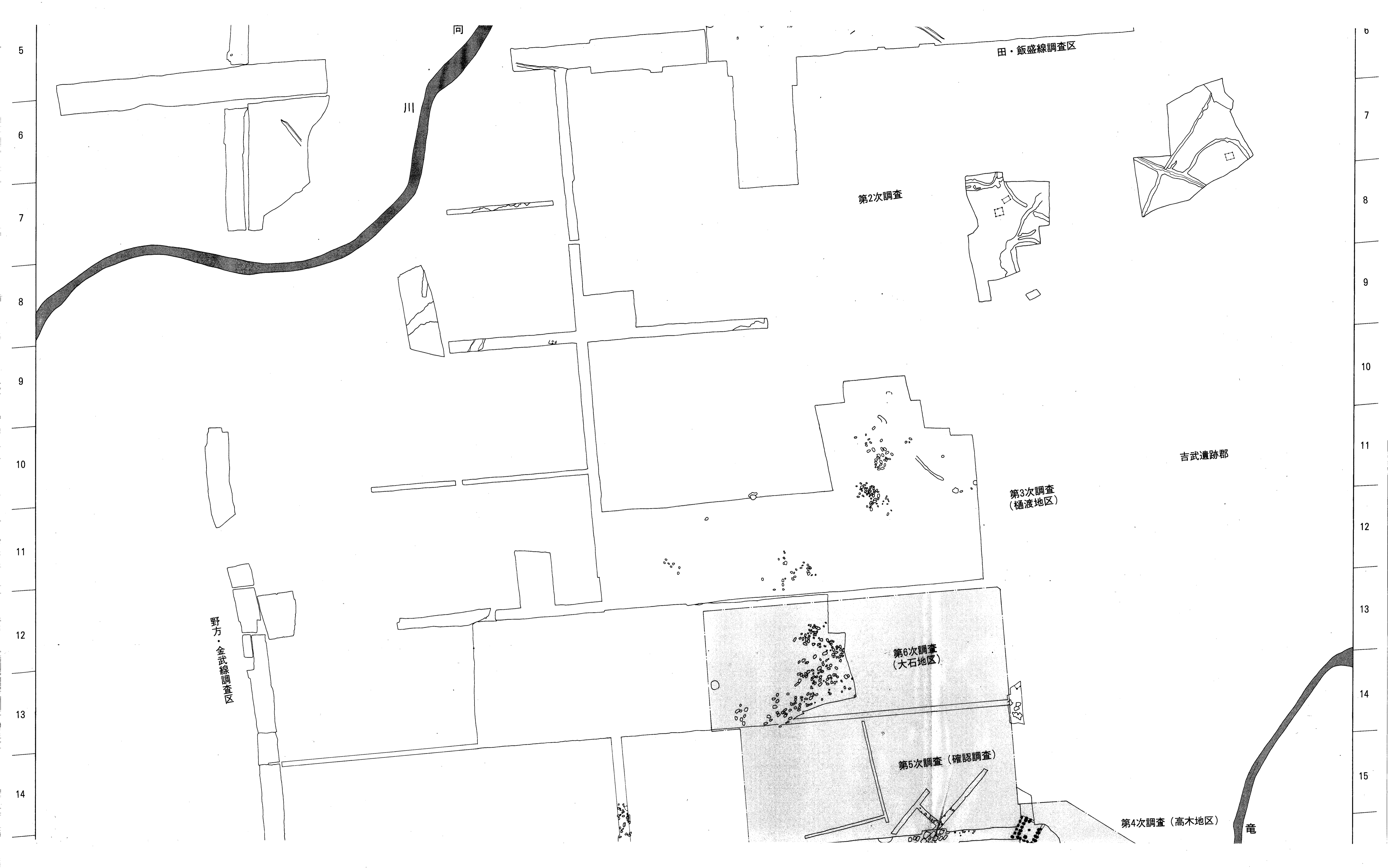


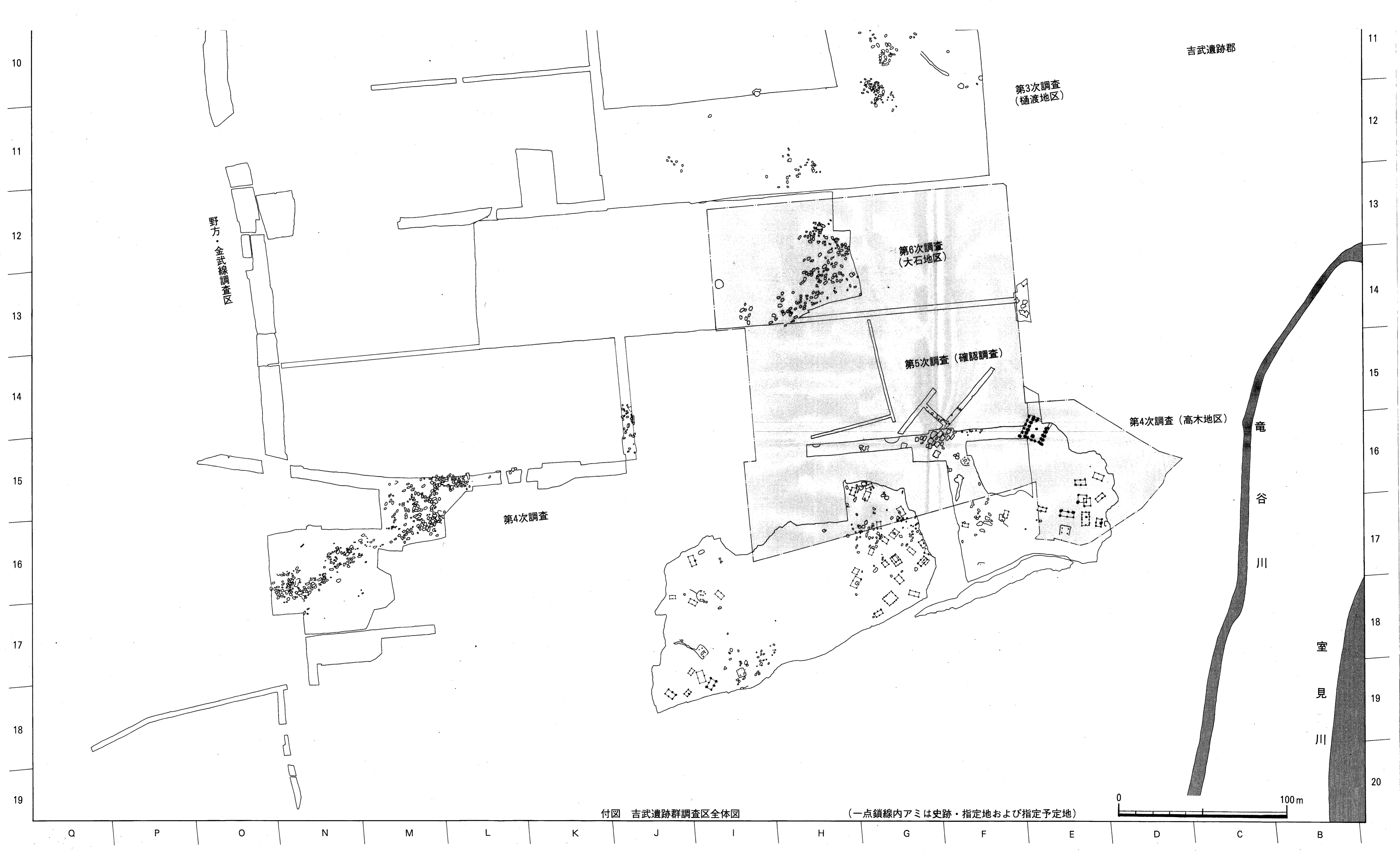
O N M L K J I H G F E D C B A

1
2
3
4
5
6
7
8
9

2
3
4
5
6
7
8
9
10







吉武遺跡群

第3次調査
(樋渡地区)

野方・金武線調査区

第6次調査
(大石地区)

第5次調査 (確認調査)

第4次調査 (高木地区)


第4次調査

竜
谷
川

室
見
川

付図 吉武遺跡群調査区全体図

(一点鎖線内アミは史跡・指定地および指定予定地)



Q P O N M L K J I H G F E D C B

10
11
12
13
14
15
16
17
18
19

11
12
13
14
15
16
17
18
19
20