香椎B遺跡

―香椎住宅地造成工事に伴う
埋蔵文化財発掘調査報告―

－図版編－

福岡市埋蔵文化財発掘調査報告書第621集

香椎B遺跡
御飯ノ山城
寺熊窯跡
大日古墳群

2000

福岡市教育委員会

KASHII

香椎B遺跡

—香椎住宅地造成工事に伴う埋蔵文化財発掘調査報告—

－図版編－

福岡市埋蔵文化財発掘調査報告書第621集

KASHII
香椎B遺跡

OINOYAMA
御飯ノ山城

TERAKUMA
寺熊窯跡

DAINITI
大日古墳群

平成12年

福岡市教育委員会

遺構図版目次

PL. 1 (1) 調査地と香椎市街地
(2) 生水調査区と調査前の御飯ノ山城
PL. 2 土壙墓SK126出土水注
PL. 3 御飯ノ山城と立花城遠景
PL. 4 (1) 御飯ノ山城の伐採後（西から）
(2) 御飯ノ山城虎口と主郭（東から）
PL. 5 1960年（昭和35年）の周辺地形と推定古代海岸線
PL. 6 1960年（昭和35年）の調査地と周辺地形
PL. 7 1998年（平成10年）の調査地と周辺地形
PL. 8 1949年（昭和24年）の調査地と周辺字名
PL. 9 1960年（昭和35年）の調査地と周辺地形
PL. 10 1969年（昭和44年）の調査地と周辺地形
PL. 11 1976年（昭和51年）の調査地と周辺地形
PL. 12 1993年（平成５年）の調査地と周辺地形
PL. 13 1995年（平成７年）の調査地と周辺地形
PL. 14 1998年（平成10年）の調査地と周辺地形
PL. 15 (1) 寺熊・生水調査区全景（西から）
(2) 生水調査区全景（南から）
PL. 16 寺熊調査区全景（東から）
PL. 17 (1) 寺熊調査区西部全景（南から）
(2) 寺熊調査区中央部全景Ⅰ（南から）
PL. 18 (1) 寺熊調査区中央部全景Ⅱ（南から）
(2) 寺熊調査区東部全景（南から）
PL. 19 (1) 塀SA68・69、門SB75（東から）
(2) 塀SA68、門SB75（東から）
(3) 塀SA69、門SB75（西から）
(4) 門SB75（北から）
(5) 塀SA70（東から）
PL. 20 (1) 塀SA148（南から）
(2) 塀SA154（東から）
(3) 塀SA478（西から）
(4) 塀SA492（北から）
PL. 21 (1) 掘立柱建物SB53（東から）
(2) 掘立柱建物SB54（北から）
(3) 掘立柱建物SB55（東から）
(4) 掘立柱建物SB55柱穴（北から）
(5) 掘立柱建物SB56（南から）
(6) 掘立柱建物SB57（東から）
(7) 掘立柱建物SB73（西から）
(8) 掘立柱建物SB76（東から）
PL. 22 (1) 掘立柱建物SB77（東から）
(2) 掘立柱建物SB78（南から）
(3) 掘立柱建物SB79（東から）
(4) 掘立柱建物SB80（北から）
(5) 掘立柱建物SB81（東から）
(6) 掘立柱建物SB82（東から）
(7) 掘立柱建物SB83（東から）
(8) 掘立柱建物SB84（北から）
PL. 23 (1) 掘立柱建物SB85（西から）
(2) 掘立柱建物SB85柱穴（東から）
(3) 掘立柱建物SB85柱穴（西から）
(4) 掘立柱建物SB85柱穴（東から）
(5) 掘立柱建物SB85柱穴（西から）
PL. 24 (1) 掘立柱建物SB88（西から）
(2) 掘立柱建物SB88柱穴（西から）
(3) 掘立柱建物SB88柱穴（西から）
(4) 掘立柱建物SB88柱穴（南から）
(5) 掘立柱建物SB88柱穴（西から）
PL. 25 (1) 掘立柱建物SB89・90（南から）
(2) 掘立柱建物SB89（南から）
(3) 掘立柱建物SB90（南から）
PL. 26 (1) 掘立柱建物SB91（西から）
(2) 掘立柱建物SB91柱穴（南から）
(3) 掘立柱建物SB91柱穴（南から）
PL. 26 (4) 掘立柱建物SB91柱穴（西から）
(5) 掘立柱建物SB91柱穴（北から）
PL. 27 (1) 掘立柱建物SB92（西から）
(2) 掘立柱建物SB92柱穴（北から）
(3) 掘立柱建物SB92柱穴（北から）
(4) 掘立柱建物SB92柱穴（西から）
(5) 掘立柱建物SB92柱穴（北から）
PL. 28 (1) 掘立柱建物SB93（南から）
(2) 掘立柱建物SB94（東から）
(3) 掘立柱建物SB95・96（南から）
(4) 掘立柱建物SB95（西から）
(5) 掘立柱建物SB96（西から）
(6) 掘立柱建物SB96（北から）
(7) 掘立柱建物SB97（南から）
(8) 掘立柱建物SB207（西から）
PL. 29 (1) 掘立柱建物SB143（南から）
(2) 掘立柱建物SB144（南から）
(3) 掘立柱建物SB145（西から）
(4) 掘立柱建物SB146（南から）
(5) 掘立柱建物SB147（北から）
(6) 掘立柱建物SB149（西から）
(7) 掘立柱建物SB152（南から）
(8) 掘立柱建物SB153（南から）
PL. 30 (1) 掘立柱建物SB208（東から）
(2) 掘立柱建物SB209（東から）
(3) 掘立柱建物SB210（東から）
(4) 掘立柱建物SB211（南から）
(5) 掘立柱建物SB212（南から）
(6) 掘立柱建物SB213（南から）
(7) 掘立柱建物SB260（東から）
PL. 31 (1) 掘立柱建物SB230・232、塀SA231（東から）
(2) 掘立柱建物SB233（南から）
(3) 掘立柱建物SB234～236（東から）
(4) 掘立柱建物SB235（北から）
(5) 掘立柱建物SB236（東から）
PL. 32 (1) 掘立柱建物SB460～464（南から）
(2) 掘立柱建物SB465～468（南から）
(3) 掘立柱建物SB469（西から）
(4) 掘立柱建物SB470（西から）
(5) 掘立柱建物SB471（南から）
(6) 掘立柱建物SB472・473（東から）
(7) 掘立柱建物SB476（南から）
(8) 掘立柱建物SB477（南から）
PL. 33 (1) 掘立柱建物SB479・480（東から）
(2) 掘立柱建物SB483（北から）
(3) 掘立柱建物SB484・485（西から）
(4) 掘立柱建物SB490（西から）
(5) 掘立柱建物SB491（南から）
PL. 34 (1) 掘立柱建物SB757・758（東から）
(2) 掘立柱建物SB757・758（東から）
PL. 35 (1) 掘立柱建物SB768（西から）
(2) 掘立柱建物SB769（西から）
(3) 掘立柱建物SB770・771（南から）
PL. 36 (1) 溝SD01（南から）
(2) 溝SD01（南から）
(3) 溝SD02（東から）
(4) 溝SD03・04（東から）
(5) 溝SD05（東から）
(6) 溝SD05（南から）
(7) 溝SD10（南から）
(8) 溝SD10（南から）
PL. 37 (1) 溝SD06（西から）
(2) 溝SD07（西から）
(3) 溝SD07（西から）

PL. 37 (4) 溝SD08・09（南から）
(5) 溝SD08（北から）
(6) 溝SD08集石状況（北から）
(7) 溝SD09（北から）
(8) 溝SD51・52（南から）
PL. 38 (1) 溝SD51・250（東から）
(2) 溝SD51、土壙SK254（北から）
(3) 溝SD51堆積状況（東から）
(4) 溝SD250（北から）
(5) 溝SD251（北から）
PL. 39 (1) 溝SD100（南から）
(2) 溝SD100堆積状況（南から）
(3) 溝SD100堆積状況（南から）
(4) 溝SD100堆積状況（南から）
(5) 溝SD100堆積状況（南から）
(6) 溝SD100堆積状況（南から）
(7) 溝SD161（南から）
(8) 溝SD161（東から）
PL. 40 (1) 溝SD101・103（北から）
(2) 溝SD101遺物出土状況
(3) 溝SD101遺物出土状況
(4) 溝SD101堆積状況
(5) 溝SD101遺物出土状況
(6) 溝SD101遺物出土状況
(7) 溝SD103遺物出土状況
(8) 溝SD103遺物出土状況
PL. 41 (1) 溝SD103遺物出土状況
(2) 溝SD103遺物出土状況
(3) 溝SD103遺物出土状況
(4) 溝SD103遺物出土状況
(5) 溝SD103遺物出土状況
(6) 溝SD103遺物出土状況
(7) 溝SD103遺物出土状況
(8) 溝SD103・SX132（西から）
PL. 42 (1) 溝SD102（西から）
(2) 溝SD102堆積状況（東から）
(3) 溝SD102水口（南から）
(4) 溝SD104（北から）
(5) 溝SD104堆積状況（南から）
(6) 溝SD102・105（西から）
(7) 溝SD105堆積状況（東から）
PL. 43 (1) 溝SD216（南から）
(2) 溝SD216堆積状況（南から）
(3) 溝SD221（西から）
(4) 溝SD221堆積状況（東から）
(5) 溝SD222（南から）
(6) 溝SD300堆積状況（東から）
(7) 溝SD301堆積状況（東から）
(8) 溝SD316堆積状況（南から）
PL. 44 (1) 溝SD316（南から）
(2) 溝SD318（南から）
(3) 溝SD318（南から）
(4) 溝SD318堆積状況（南から）
(5) 溝SD338（東から）
PL. 45 (1) 井戸SE11（東から）
(2) 井戸SE12（南から）
(3) 井戸SE50（東から）
(4) 井戸SE50井筒出土状況（南から）
(5) 井戸SE50井筒（東から）
(6) 井戸SE50井筒（東から）
(7) 井戸SE98（東から）
(8) 井戸SE98鞍出土状況
PL. 46 (1) 井戸SE120（南から）
(2) 井戸SE120（南から）
(3) 井戸SE123（南から）
(4) 井戸SE123（南から）
(5) 井戸SE127（東から）
PL. 46 (6) 井戸SE127（西から）
(7) 井戸SE127（南から）
(8) 井戸SE237（北から）
PL. 47 (1) 井戸SE302（南から）
(2) 井戸SE481（南から）
(3) 井戸SE711（北から）
(4) 井戸SE718（東から）
PL. 48 (1) 井戸SE724（南から）
(2) 井戸SE724（南から）
(3) 井戸SE752・753（西から）
(4) 井戸SE752（西から）
(5) 井戸SE753（西から）
PL. 49 (1) 土壙SK99（西から）
(2) 土壙SK99（南から）
(3) 土壙SK219堆積状況（東から）
(4) 土壙SK219（東から）
(5) 土壙SK223（東から）
(6) 土壙SK228（東から）
(7) 土壙SK254（西から）
PL. 50 (1) 土壙墓SK109・125・126（東から）
(2) 土壙墓SK109（北から）
(3) 土壙墓SK125（東から）
PL. 51 (1) 土壙墓SK126（東から）
(2) 土壙墓SK126（西から）
(3) 土壙墓SK126副葬品出土状況（東から）
(4) 土壙墓SK126副葬品出土状況（北から）
PL. 52 (1) 土壙SK335（南から）
(2) 土壙SK336（南から）
(3) 土壙SK489（東から）
PL. 53 (1) 土壙SK459・303（東から）
(2) 土壙SK304（西から）
(3) 土壙SK306（東から）
(4) 土壙SK418（南から）
(5) 土壙SK419（南から）
(6) 土壙SK420（南から）
(7) 土壙SK421（南から）
(8) 土壙SK449（南から）
PL. 54 (1) 土壙SK712（東から）
(2) 土壙SK713（東から）
(3) 土壙SK714（西から）
PL. 55 (1) 苑池SG122（東から）
(2) 苑池SG122（南から）
(3) 苑池SG122（南から）
(4) 苑池SG122礫出土状況（南から）
(5) 溜SX129集石状況（北から）
(6) 溜SX134（南から）
(7) 溜SX135～137（南から）
PL. 56 (1) 溜SX392（北から）
(2) 苑池SG122（西から）
(3) 苑池SG488（北から）
(4) 苑池SG488（東から）
(5) 苑池SG488石鍋出土状況（東から）
PL. 57 (1) 瓦塚表土除去後（南から）
(2) 瓦塚表土除去後（東から）
(3) 瓦塚・瓦溜検出状況（南から）
(4) 石列出土状況（東から）
(5) 石列出土状況（南から）
(6) 石列出土状況（西から）
(7) 瓦溜（東から）
(8) 瓦溜・石列出土状況（北から）
PL. 58 稲戸前調査区全景（西から）
PL. 59 (1) 掘立柱建物SB610（西から）
(2) 掘立柱建物SB610柱穴（北から）
(3) 掘立柱建物SB610柱穴（南から）
(4) 掘立柱建物SB610柱穴（北から）
(5) 掘立柱建物SB611（西から）
(6) 掘立柱建物SB611柱穴（南から）

PL. 59 (7) 掘立柱建物SB611柱穴（北から）
(8) 掘立柱建物SB611柱穴（北から）
PL. 60 (1) 井戸SE600（北から）
(2) 土壙SK602（西から）
(3) 土壙SK603（東から）
(4) 土壙SK609（西から）
(5) 土壙SK612（北から）
(6) 土壙SK617（西から）
(7) 集石遺構SX608（手前）
PL. 61 (1) 稲戸前調査区西半部（北から）
(2) SW619（東から）
(3) SW614～616（西から）
(4) SW618（西から）
(5) SW620（東から）
PL. 62 (1) 小作調査区全景（北から）
(2) 小作調査区全景（西から）
(3) 掘立柱建物SB520（西から）
(4) 溝SD516（西から）
(5) 溝SD518・519（北から）
PL. 63 (1) 小作調査区東半部（北から）
(2) 溝SD509～515（西から）
(3) 水田SS502（北から）
(4) 水田SS503（北から）
(5) 水田SS502水口（西から）
PL. 64 (1) 大日調査区全景（西から）
(2) 溝SD01・22・26（西から）
(3) 溝SD11（西から）
(4) 土壙SK07・08（南から）
(5) 柱根SP02（東から）
PL. 65 (1) 土壙SK16（北から）
(2) 土壙SK17（北から）
(3) 土壙SK18（北から）
(4) 土壙SK24（東から）
(5) 土壙SK20（西から）
(6) 土壙SK31（北から）
PL. 66 (1) 集石SX02（北から）
(2) 溜SX12（西から）
(3) 溜SX13（南から）
(4) 溜SX14（西から）
(5) 溜SX15（西から）
(6) 溜SX29（南から）
PL. 67 (1) 大日西調査区全景（北から）
(2) 大日西調査区中央部（東から）
(3) 大日西調査区南部（東から）
(4) 大日西調査区北半部（南から）
(5) 大日西調査区全景（北から）
PL. 68 (1) 堀SD257調査前（東から）
(2) 堀SD257完掘状況（東から）
(3) 堀SD257完掘状況（西から）
PL. 69 (1) 御倉谷調査区全景（東から）
(2) 御倉谷調査区全景（北から）
(3) 御倉谷調査区中央部（南から）
(4) 御倉谷調査区中央部（西から）
(5) 御倉谷調査区東半部（西から）
(6) 御倉谷調査区東半部（北から）
(7) 御倉谷調査区西北部（東から）
(8) 御倉谷調査区伝庵跡（西から）
PL. 70 (1) 井戸SE957（南から）
(2) 井戸SE958（南から）
(3) 井戸SE959（南から）
(4) 土壙SK960（西から）
(5) 土壙SK961（東から）
(6) 窯SX962（東から）
PL. 71 (1) 埋甕SK956（南から）
(2) 埋甕SK956掘形（南から）
(3) 埋甕SK956（北から）
(4) 甕ヘラ記号
PL. 71 (5) 埋甕SK956堆積状況（北から）
(6) 埋甕SK956（北から）
(7) 埋甕SK956（南から）
(8) 埋甕SK956掘形全景（南から）
PL. 72 (1) 中世墓群全景（東から）
(2) 中世墓A群全景（西から）
PL. 73 (1) 中世墓A群1・3号墓（東から）
(2) 中世墓A群2号墓（東から）
(3) 中世墓A群3・4号墓（東から）
(4) 中世墓A群5号墓（東から）
(5) 中世墓A群6号墓（東から）
(6) 中世墓A群9・10号墓（東から）
(7) 中世墓A群11・12号墓（東から）
PL. 74 (1) 中世墓B・C群全景（北から）
(2) 中世墓B・C群検出時全景（西から）
PL. 75 (1) 中世墓B群検出時全景（北から）
(2) 中世墓B群中央部（北から）
(3) 中世墓B群中央部（東から）
(4) 中世墓B群1号墓（東から）
(5) 中世墓B群3号墓（東から）
(6) 中世墓B群9号墓（東から）
(7) 中世墓B群10号墓（東から）
PL. 76 (1) 中世墓B群12号墓（東から）
(2) 中世墓B群13号墓（東から）
(3) 中世墓B群14号墓（東から）
(4) 中世墓B群15号墓（東から）
(5) 中世墓B群18号墓（東から）
(6) 中世墓B群18号墓（北から）
(7) 中世墓B群20・21号墓（東から）
(8) 中世墓B群22～24号墓（東から）
PL. 77 (1) 中世墓B群23号墓（東から）
(2) 中世墓B群23号墓（北から）
(3) 中世墓B群25A・B号墓（東から）
(4) 中世墓B群25A・B号墓（北から）
(5) 中世墓B群全景（北から）
(6) 中世墓B群北半部（東から）
(7) 中世墓C群全景（東から）
PL. 78 (1) 里城調査区と御飯ノ山城（南から）
(2) 里城調査区西半部（南から）
PL. 79 (1) 里城調査区中央部西（南から）
(2) 里城調査区中央部（北から）
(3) 里城調査区東部（北から）
(4) 里城調査区中央部（北から）
(5) 里城調査区南部（西から）
(6) 子持勾玉出土状況
PL. 80 (1) 窯SX918調査前（南から）
(2) 窯SX918調査前（東から）
(3) 窯SX918（南から）
(4) 窯SX918（東から）
(5) 焼土壙SK919（東から）
(6) 焼土壙SK919（東から）
(7) 焼土壙SK920（東から）
(8) 焼土壙SK921（南から）
PL. 81 (1) 中世墓SX902（西から）
(2) 中世墓SX902（西から）
(3) 中世墓SX901（北から）
(4) 中世墓SX904（東から）
(5) 中世墓SX903（東から）
(6) 中世墓SX906（東から）
PL. 82 (1) 大日古墳群1号墳調査前（南から）
(2) 1号墳羨道閉塞状況（南から）
(3) 1号墳石室全景（南から）
(4) 1号墳周溝西側土層（南から）
(5) 1号墳石室石積み状況（南から）
(6) 1号墳石室石積み状況（西から）
(7) 1号墳墓壙（南から）
PL. 83 (1) 1号墳全景（南から）

PL. 83　(2) 1号墳石室奥壁（南から）
(3) 1号墳石室玄門（北から）
(4) 1号墳石室西側壁（東から）
(5) 1号墳石室東側壁（西から）
PL. 84　(1) 大日古墳群2号墳調査前（南から）
(2) 2号墳全景（南から）
(3) 2号墳石室（南から）
(4) 2号墳石室床面（北から）
(5) 2号墳石室西側壁（東から）
(6) 2号墳石室東側壁（西から）
PL. 85　(1) 2号墳全景（南から）
(2) 2号墳石室石積み状況（南から）
(3) 2号墳石室石積み状況（北から）
(4) 2号墳石室石積み状況（西から）
(5) 2号墳墓壙（南から）
PL. 86　(1) 大日古墳群3号墳調査前（南から）
(2) 3号墳石室検出状況（南から）
(3) 3号墳全景（南から）
(4) 3号墳石室（南から）
(5) 3号墳石室床面（北から）
(6) 3号墳石室奥壁（南から）
(7) 3号墳石室西側壁（東から）
(8) 3号墳石室東側壁（西から）
PL. 87　(1) 3号墳石室全景（南から）
(2) 3号墳石室石積み状況（南から）
(3) 3号墳石室石積み状況（北から）
(4) 3号墳石室石積み状況（西から）
(5) 3号墳墓壙（南から）
PL. 88　(1) 大日古墳群4号墳調査前（南から）
(2) 4号墳周溝北側土層（東から）
(3) 4号墳全景（南から）
(4) 4号墳石室床面（南から）
(5) 4号墳石室（南から）
(6) 4号墳石室奥壁（南から）
(7) 4号墳石室西側壁（東から）
(8) 4号墳石室東側壁（西から）
PL. 89　(1) 4号墳全景（南から）
(2) 4号墳石室石積み状況（北から）
(3) 4号墳石室石積み状況（東から）
(4) 4号墳地山整形（南から）
(5) 4号墳墓壙（南から）
PL. 90　(1) 1号窯調査前（南から）
(2) 1号窯調査前（北東から）
(3) 1号窯調査前（南から）
(4) 1号窯表土除去後（南から）
(5) 1号窯焼成室堆積状況（南から）
(6) 1号窯焼成室推積状況（南から）
(7) 1号窯焼成室（南から）
(8) 1号窯煙道部（東から）
PL. 91　(1) 1号窯焼成室（南から）
(2) 1号窯煙道部（北から）
PL. 92　御飯ノ山城全景（南から）
PL. 93　御飯ノ山城全景（南から）
PL. 94　(1) 御飯ノ山城全景（北から）
(2) 御飯ノ山城全景（南から）
PL. 95　(1) 御飯ノ山城樹木伐採前（南から）
(2) 御飯ノ山城樹木除去後（南から）
(3) 御飯ノ山城調査後（南から）
PL. 96　(1) 御飯ノ山城南斜面調査前（南から）
(2) 御飯ノ山城南斜面全景（南から）
PL. 97　(1) 御飯ノ山城北斜面調査前（北から）
(2) 御飯ノ山城北斜面全景（北から）
PL. 98　(1) 御飯ノ山城東斜面調査前（東から）
(2) 御飯ノ山城東斜面全景（東から）
PL. 99　(1) 御飯ノ山城北斜面調査前（北から）
(2) 御飯ノ山城北斜面全景（北から）
PL. 100　(1) 御飯ノ山城調査前（西から）
PL. 100　(2) 御飯ノ山城全景（西から）
PL. 101　(1) 御飯ノ山城調査前（南から）
(2) 御飯ノ山城全景（南から）
PL. 102　主郭全景（西から）
PL. 103　(1) 山城全景（東から）
(2) 山城全景（南から）
PL. 104　(1) 主郭調査前（東から）
(2) 主郭調査風景（東から）
(3) 主郭調査前（西から）
(4) 主郭掘立柱建物SB01（西から）
(5) 主郭掘立柱建物SB01（東から）
PL. 105　(1) 主郭掘立柱建物SB02（西から）
(2) 主郭掘立柱建物SB03（西から）
(3) 主郭掘立柱建物SB06（西から）
(4) 主郭掘立柱建物SB04（西から）
(5) 主郭掘立柱建物SB05（西から）
(6) 主郭西北部造成状況（南から）
(7) 主郭西北部造成状況（南から）
PL. 106　(1) 虎口全景（南から）
(2) 虎口調査前（北から）
(3) 虎口（北から）
(4) 虎口第1階段・第1平坦部調査前（北から）
(5) 虎口第1階段・第1平坦部（北から）
PL. 107　(1) 虎口第1階段・第1平坦部（北から）
(2) 虎口第1階段・第1平坦部（南から）
(3) 虎口第2階段部・門・櫓（北から）
(4) 虎口第2階段部（南から）
(5) 虎口第2平坦部（西から）
(6) 虎口第2平坦部（東から）
(7) 虎口第3階段部・堀切3（北から）
(8) 虎口第3階段部・小郭2（南から）
PL. 108　(1) 堀切1・2、竪堀2・5調査前（北から）
(2) 堀切1・2、竪堀2・5全景（北から）
PL. 109　(1) 堀切1調査前（西から）
(2) 堀切1堆積状況（西から）
(3) 堀切1（西から）
(4) 堀切2調査前（西から）
(5) 堀切2堆積状況（西から）
(6) 堀切2（西から）
(7) 堀切2（西から）
PL. 110　(1) 堀切3調査前（西から）
(2) 堀切3堆積状況（西から）
(3) 堀切3（西から）
(4) 堀切4調査前（西から）
(5) 堀切4（西から）
(6) 堀切4堆積状況（南から）
(7) 堀切4（南から）
PL. 111　(1) 竪堀1調査前（北から）
(2) 竪堀1（東から）
(3) 竪堀2調査前（西から）
(4) 竪堀2（西から）
(5) 竪堀4調査前（東から）
(6) 竪堀4（東から）
(7) 竪堀5調査前（西から）
(8) 竪堀5（西から）
PL. 112　(1) 竪堀6（東から）
(2) 竪堀6（西から）
(3) 竪堀8調査前（東から）
(4) 竪堀8（東から）
(5) 竪堀9調査前（東から）
(6) 竪堀9（東から）
PL. 113　(1) 竪堀12調査前（南から）
(2) 竪堀12（南から）
(3) 里城調査区調査前（北から）
(4) 里城調査区（北から）
(5) 竪堀12・堀SD258（南から）
(6) 堀SD258（北から）

PL. 113 (7) 堀SD258（東から）
(8) 堀SD258稚積状況（東から）
PL. 114 (1) 竪堀19調査前（東から）
(2) 竪堀19（東から）
(3) 竪堀20・堀切4（北から）
(4) 竪堀20段差部（北から）
(5) 竪堀21調査前（南から）
(6) 竪堀21（北から）
PL. 115 (1) 小郭1（西から）
(2) 小郭1（北から）
(3) 小郭1（東から）
(4) 小郭1と竪堀20（北から）
(5) 小郭1と竪堀20（北から）
(6) 小郭2と虎口（西から）
(7) 小郭3（東から）
PL. 116 (1) 虎口（北から）
(2) 虎口と堀切3との合流部（北から）
(3) 堀切3・竪堀12（東から）
(4) 竪堀12階段部（西から）
(5) 竪堀12と里城通路との合流部（北から）
PL. 116 (6) 里城への通路と切岸（東から）
PL. 117 (1) 西斜面切岸（北から）
(2) 南東斜面切岸と里城への通路（東から）
PL. 118 (1) 竪穴状遺構1（東から）
(2) 竪穴状遺構1（西から）
(3) 竪穴状遺構2（北から）
(4) 竪穴状遺構2（南から）
(5) 竪穴状遺構2（西から）
(6) 溝状遺構3（南から）
PL. 119 (1) 第5次調査 第1調査区（北から）
(2) 第5次調査 溝SD07（南から）
(3) 第5次調査 溝SD01・02（南から）
(4) 第5次調査 溝SD01・03・04（北から）
PL. 120 (1) 第6次調査 工事掘削状況（東から）
(2) 第6次調査 工事掘削状況（西から）
(3) 第6次調査 工事掘削状況（北から）
(4) 第6次調査 工事掘削状況（北から）
(5) 第6次調査 遺物包含層検出状況
(6) 第6次調査 遺物採集状況

遺物図版目次

PL. 121 溝SD07・08・51・100出土遺物
PL. 122 溝SD101出土遺物
PL. 123 溝SD103上～中層出土遺物1
PL. 124 溝SD103上～中層出土遺物2
PL. 125 溝SD103下層出土遺物
PL. 126 溝SD251・254・257・301・310・311・316・318出土遺物
PL. 127 溝SD320出土遺物
PL. 128 溝SD321～323出土遺物
PL. 129 溝SD327出土遺物
PL. 130 溝SD333・337・343・349・486出土遺物
PL. 131 溝SD710出土遺物
PL. 132 溝SD709・729・730・740・756出土遺物
PL. 133 井戸出土遺物
PL. 134 柱穴SP602、土壙墓SK126、土壙SK335出土遺物
PL. 135 土壙SK392・418・476・489出土遺物
PL. 136 苑池SG122、溜SX129・136・407・716・717出土遺物
PL. 137 苑池SG488出土遺物1
PL. 138 苑池SG488出土遺物2
PL. 139 上層黒色土層出土遺物1
PL. 140 上層黒色土層出土遺物2
PL. 141 上層黒色土層出土遺物3
PL. 142 上層黒色土層出土遺物4
PL. 143 灰褐色土層出土遺物
PL. 144 下層黒色土層出土遺物1
PL. 145 下層黒色土層出土遺物2
PL. 146 下層黒色土層出土遺物3
PL. 147 下層黒色土層出土遺物4
PL. 148 下層黒色土層出土遺物5
PL. 149 下層黒色土層出土遺物6
PL. 150 包含層出土遺物
PL. 151 御倉谷調査区出土遺物
PL. 152 里城調査区青灰色土層出土遺物
PL. 153 里城調査区包含層出土遺物
PL. 154 御飯ノ山城出土遺物
PL. 155 大日古墳群、寺熊窯跡、第6次調査出土遺物
PL. 156 墨書陶磁器1
PL. 157 墨書陶磁器2
PL. 158 石器・石製品
PL. 159 溝SD51・100・103・318・320出土石製品
PL. 160 溝SD323・327・343・740、苑池SG488、土壙SK708出土滑石
PL. 161 包含層出土石製品1
PL. 162 包含層出土石製品2
PL. 163 御倉谷・里城・寺熊調査区出土石製品
PL. 164 生水・寺熊調査区、山城出土玉石
PL. 165 御飯ノ山城出土投石1
PL. 166 御飯ノ山城出土投石2
PL. 167 御飯ノ山城出土投石3
PL. 168 板碑・石塔
PL. 169 寺熊調査区出土金属製品
PL. 170 御倉谷・里城・寺熊調査区出土金属製品
PL. 171 生水・寺熊・御倉谷調査区出土銅銭
PL. 172 御飯ノ山城出土銅銭・釵・玉石
PL. 173 木簡
PL. 174 溝SD51・216・250・316・710出土木製品
PL. 175 溝SD100出土木製品
PL. 176 溝SD103出土木製品1
PL. 177 溝SD103出土木製品2
PL. 178 溝SD103出土木製品3
PL. 179 溝SD103出土木製品4
PL. 180 溝SD103出土木製品5
PL. 181 井戸SE98・120出土木製品
PL. 182 井戸SE123・157出土木製品
PL. 183 井戸SE481・718出土木製品
PL. 184 苑池SG122、溜SX129・137出土木製品
PL. 185 溜SX716・717・723出土木製品
PL. 186 暗灰色粘質土層出土木製品
PL. 187 黒色泥炭・黒色土層出土木製品
PL. 188 第6次調査出土木製品1
PL. 189 第6次調査出土木製品2
PL. 190 軒丸瓦
PL. 191 軒平瓦
PL. 192 鬼瓦1
PL. 193 鬼瓦2
PL. 194 丸・平瓦
PL. 195 香椎宮境内出土遺物
PL. 196 香椎宮境内出土軒丸瓦
PL. 197 香椎宮境内出土軒平瓦
PL. 198 香椎宮境内出土軒平瓦・鬼瓦

（1）調査地と香椎市街地



（2）生水調査区と調査前の御飯ノ山城



土壙墓SK126出土水注

御飯ノ山城と立花城遠景



(1) 御飯ノ山城の伐採後 (西から)



(2) 御飯ノ山城虎口と主郭 (東から)

香椎Ｂ遺跡
周辺地形図版

1960年（昭和35年）の周辺地形と推定古代海岸線



1960年（昭和35年）の調査地と周辺地形



1998年（平成10年）の調査地と周辺地形

1949年（昭和24年）の調査地と周辺字名
※弥勒寺・律院・大日・寺熊などの寺院との関係を推定させる字名がみられる。

1960年（昭和35年）の調査地と周辺地形
※周辺においては大規模な宅地開発が行われ始めている。

1969年（昭和44年）の調査地と周辺地形
※10年の間にＪＲ篠栗線より以西の丘陵は大半が宅地化し、消滅している。

1976年（昭和51年）の調査地と周辺地形
※調査地の南側丘陵が宅地造成により消滅し、調査地の谷部水田も南側が埋められている。



1993年（平成5年）の調査地と周辺地形
※調査地の位置する谷部とその背後の丘陵を除いては宅地化している。

1995年（平成７年）の調査地と周辺地形
※谷部において埋蔵文化財調査が開始される。

1998年（平成10年）の調査地と周辺地形
※調査地は、谷部が埋まり、御飯ノ山城のあった小山も消滅し、広い宅地となっている。

第１～４次調査
遺 構 図 版

(1) 寺熊・生水調査区全景（西から）



(2) 生水調査区全景（南から）



寺熊調査区全景（東から）



(1) 寺熊調査区西部全景（南から）



(2) 寺熊調査区中央部全景Ⅰ（南から）



(1) 寺熊調査区中央部全景Ⅱ（南から）

(2) 寺熊調査区東部全景（南から）

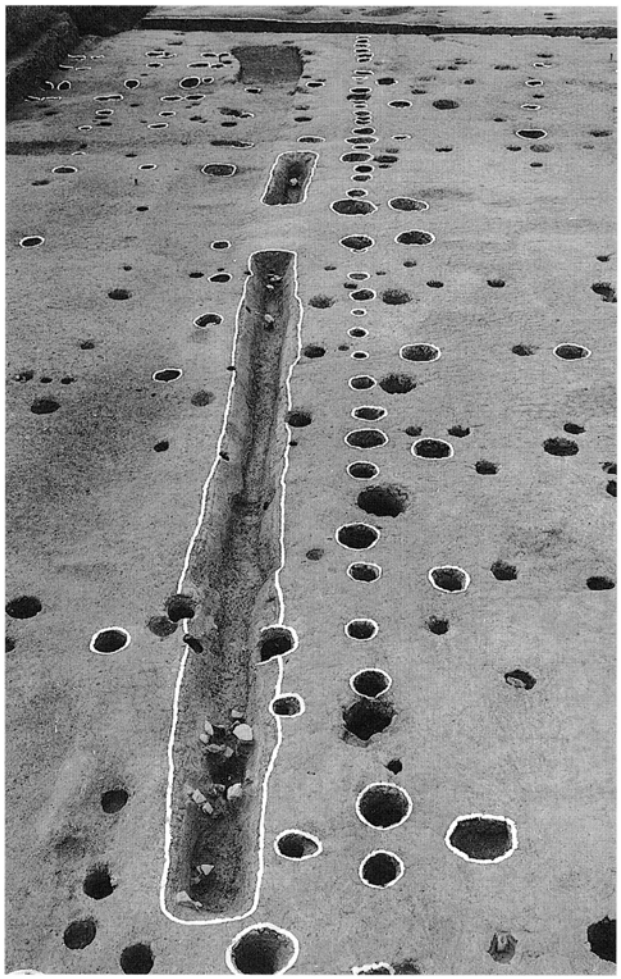

(1) 塀SA68・69、門SB75（東から）



(2) 塀SA68、門SB75（東から）



(3) 塀SA69、門SB75（西から）

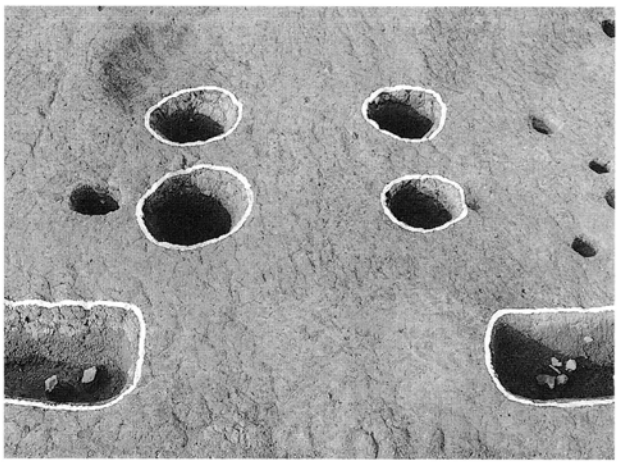

(4) 門SB75（北から）



(5) 塀SA70（東から）

(1) 塀SA148 (南から)



(2) 塀SA154 (東から)

(3) 塀SA478 (西から)

(4) 塀SA492 (北から)


(1) 掘立柱建物SB53（東から）


(2) 掘立柱建物SB54（北から）


(3) 掘立柱建物SB55（東から）


(4) 掘立柱建物SB55柱穴（北から）

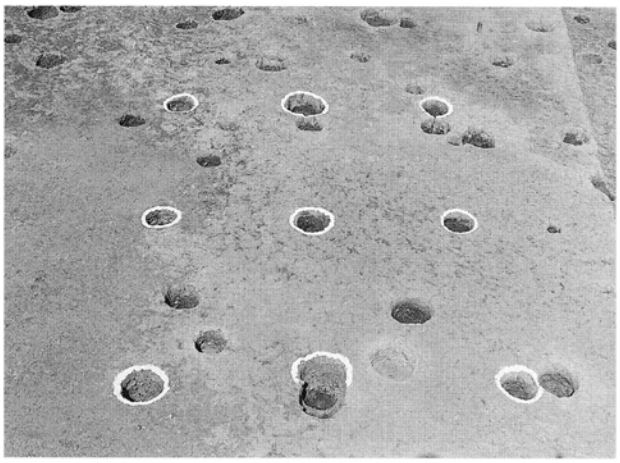
(5) 掘立柱建物SB56（南から）


(6) 掘立柱建物SB57（東から）

(7) 掘立柱建物SB73（西から）


(8) 掘立柱建物SB76（東から）



(1) 掘立柱建物SB77 (東から)



(2) 掘立柱建物SB78 (南から)



(3) 掘立柱建物SB79 (東から)



(4) 掘立柱建物SB80 (北から)



(5) 掘立柱建物SB81 (東から)



(6) 掘立柱建物SB82 (東から)



(7) 掘立柱建物SB83 (東から)



(8) 掘立柱建物SB84 (北から)



(1) 掘立柱建物SB85 (西から)



(2) 掘立柱建物SB85柱穴 (東から)

(3) 掘立柱建物SB85柱穴 (西から)

(4) 掘立柱建物SB85柱穴 (東から)

(5) 掘立柱建物SB85柱穴 (西から)



(1) 掘立柱建物SB88 (西から)



(2) 掘立柱建物SB88柱穴 (西から)



(3) 掘立柱建物SB88柱穴 (西から)

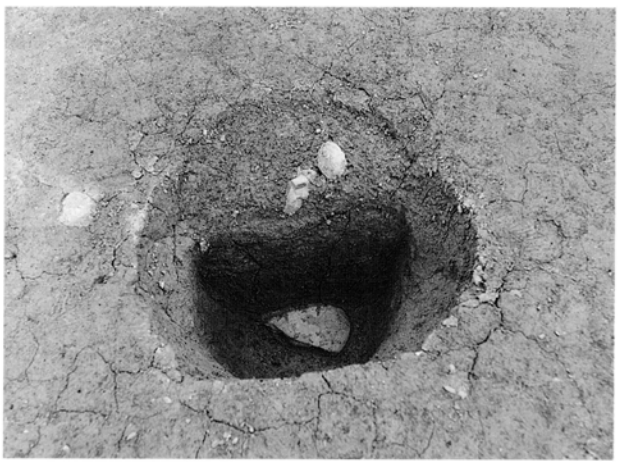

(4) 掘立柱建物SB88柱穴 (南から)



(5) 掘立柱建物SB88柱穴 (西から)



(1) 掘立柱建物SB89・90 (南から)

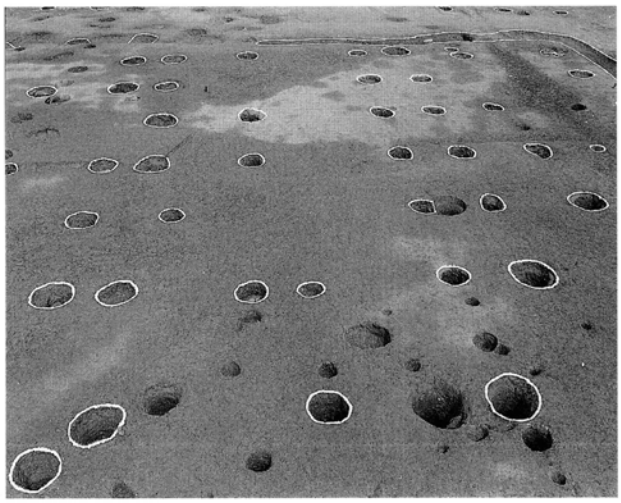

(2) 掘立柱建物SB89 (南から)

(3) 掘立柱建物SB90 (南から)



(1) 掘立柱建物SB91 (西から)

(2) 掘立柱建物SB91柱穴 (南から)



(3) 掘立柱建物SB91柱穴 (南から)

(4) 掘立柱建物SB91柱穴 (西から)

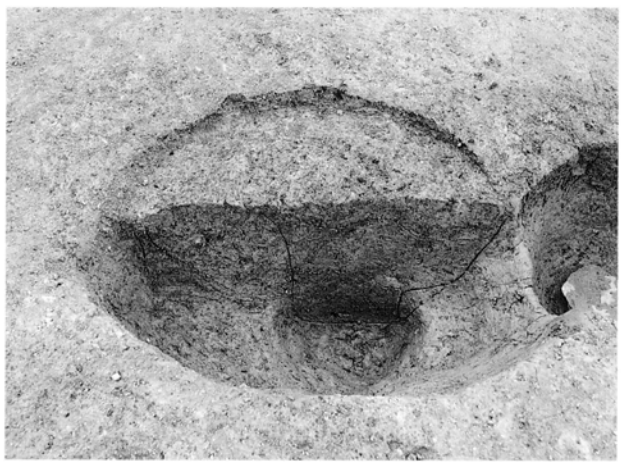

(5) 掘立柱建物SB91柱穴 (北から)



(1) 掘立柱建物SB92 (西から)



(2) 掘立柱建物SB92柱穴 (北から)



(3) 掘立柱建物SB92柱穴 (北から)



(4) 掘立柱建物SB92柱穴 (西から)



(5) 掘立柱建物SB92柱穴 (北から)

(1) 掘立柱建物SB93 (南から)

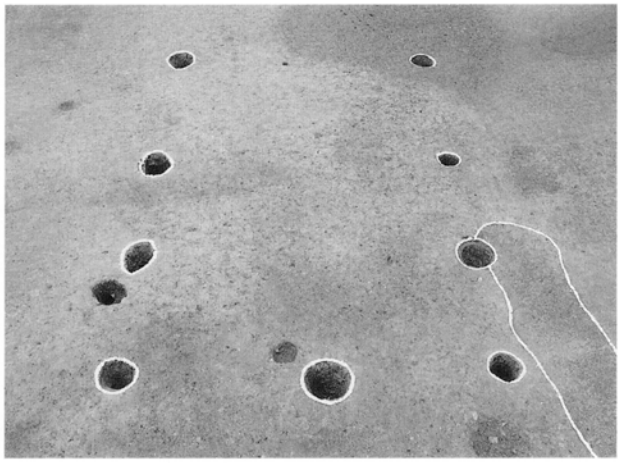

(2) 掘立柱建物SB94 (東から)



(3) 掘立柱建物SB95・96 (南から)



(4) 掘立柱建物SB95 (西から)



(5) 掘立柱建物SB96 (西から)

(6) 掘立柱建物SB96 (北から)



(7) 掘立柱建物SB97 (南から)

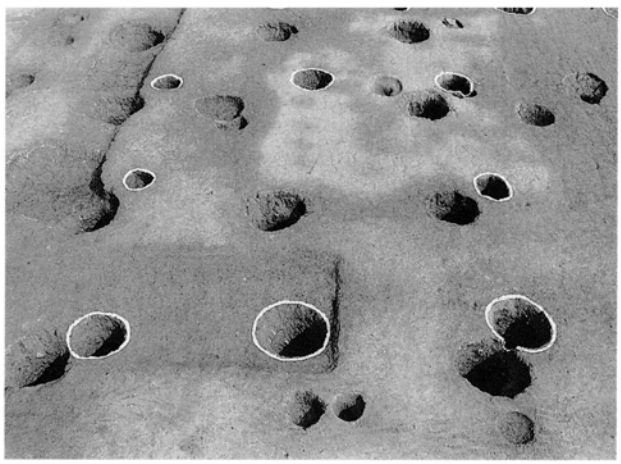

(8) 掘立柱建物SB207 (西から)



(1) 掘立柱建物SB143 (南から)



(2) 掘立柱建物SB144 (南から)

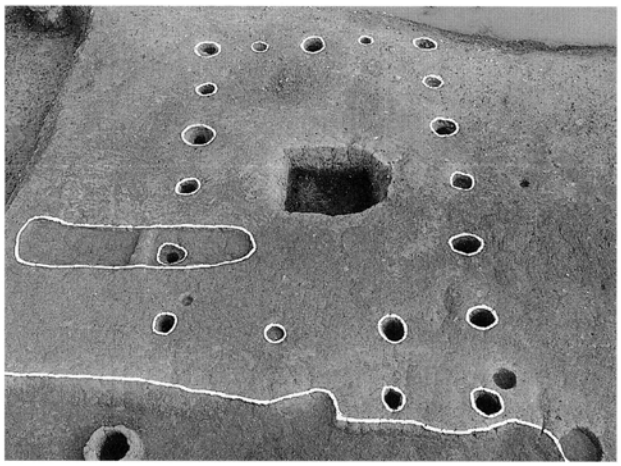

(3) 掘立柱建物SB145 (西から)

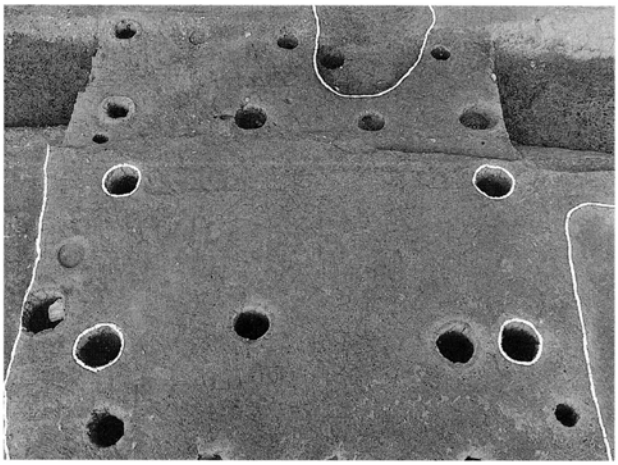

(4) 掘立柱建物SB146 (南から)

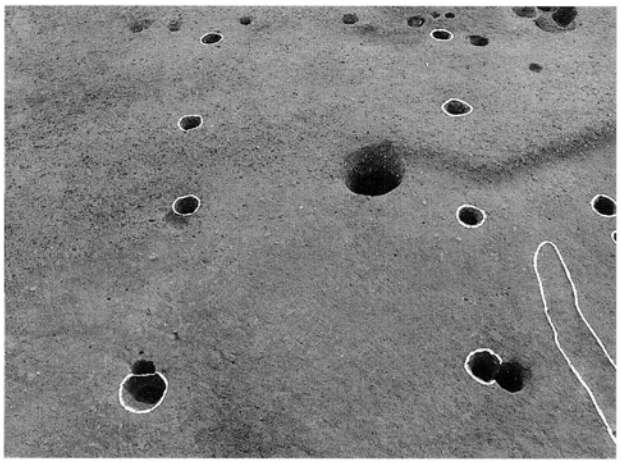

(5) 掘立柱建物SB147 (北から)



(6) 掘立柱建物SB149 (西から)

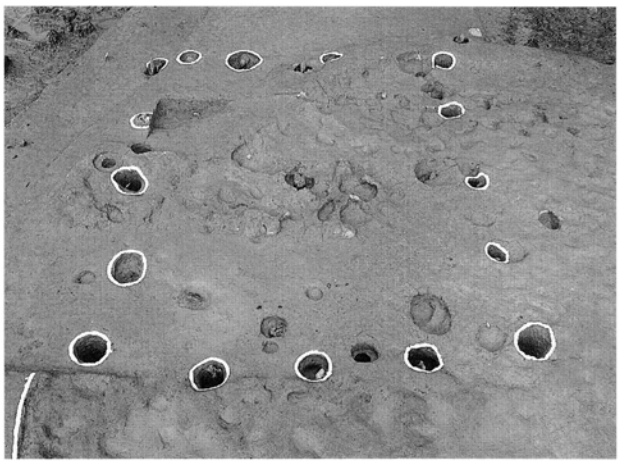

(7) 掘立柱建物SB152 (南から)

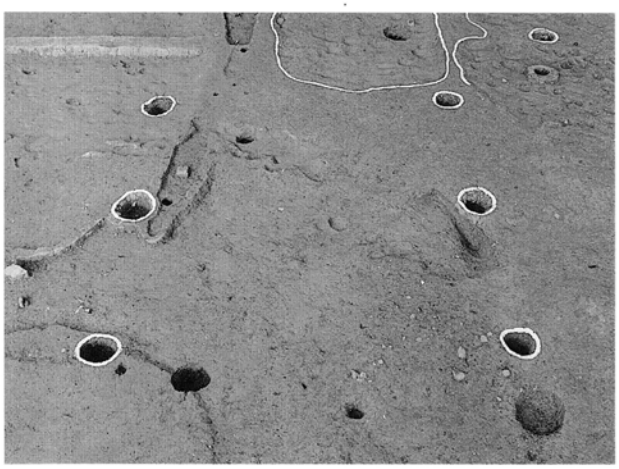

(8) 掘立柱建物SB153 (南から)

(1) 掘立柱建物SB208 (東から)



(2) 掘立柱建物SB209 (東から)

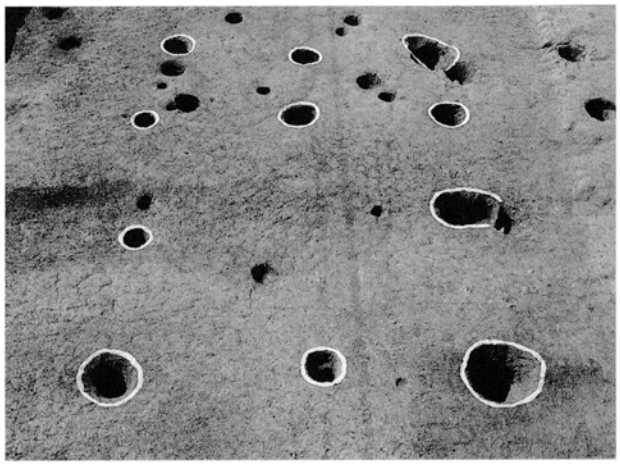

(3) 掘立柱建物SB210 (東から)

(4) 掘立柱建物SB211 (南から)



(5) 掘立柱建物SB212 (南から)

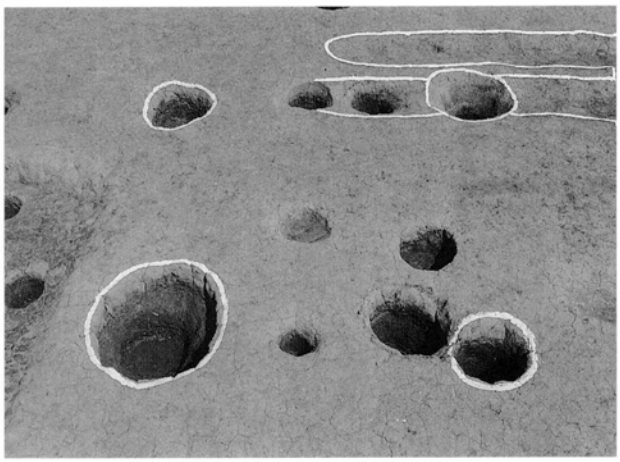

(6) 掘立柱建物SB213 (南から)

(7) 掘立柱建物SB260 (東から)



(1) 掘立柱建物SB230・232、塀SA231（東から）



(2) 掘立柱建物SB233（南から）



(3) 掘立柱建物SB234～236（東から）

(4) 掘立柱建物SB235（北から）



(5) 掘立柱建物SB236（東から）

(1) 掘立柱建物SB460～464 (南から)

(2) 掘立柱建物SB465～468 (南から)

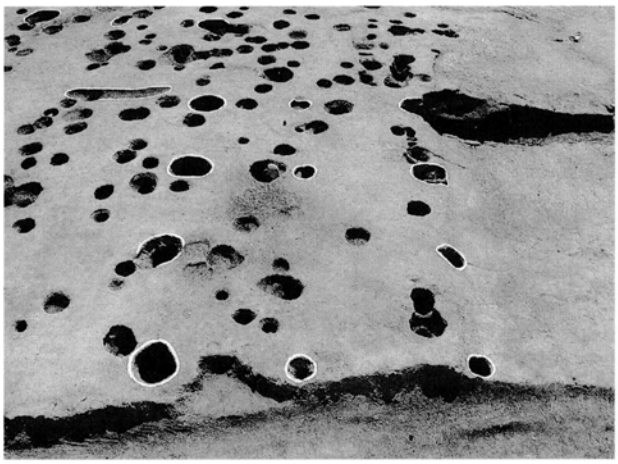

(3) 掘立柱建物SB469 (西から)

(4) 掘立柱建物SB470 (西から)



(5) 掘立柱建物SB471 (南から)



(6) 掘立柱建物SB472・473 (東から)

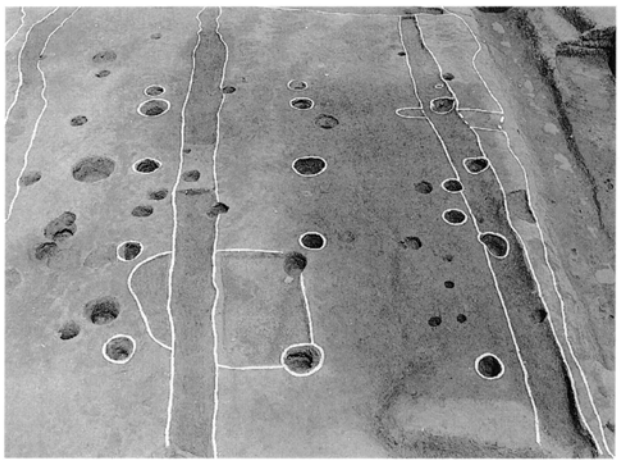

(7) 掘立柱建物SB476 (南から)



(8) 掘立柱建物SB477 (南から)



(1) 掘立柱建物SB479・480 (東から)

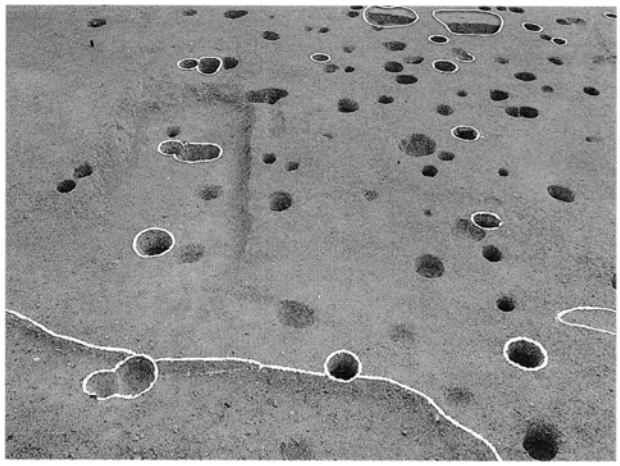

(2) 掘立柱建物SB483 (北から)

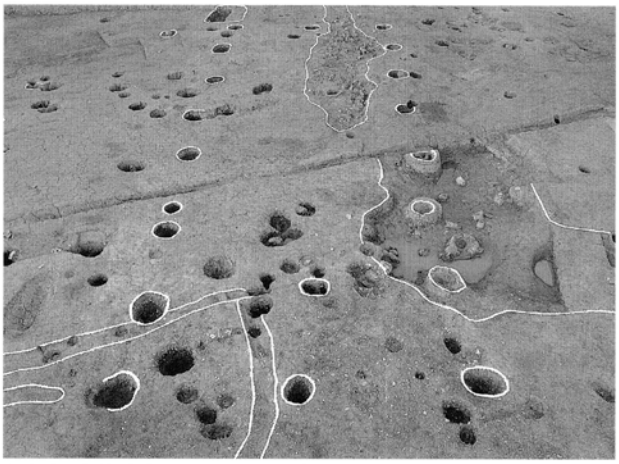

(3) 掘立柱建物SB484・485 (西から)



(4) 掘立柱建物SB490 (西から)



(5) 掘立柱建物SB491 (南から)

(1) 掘立柱建物SB757・758 (東から)

(2) 掘立柱建物SB757・758 (東から)



(1) 掘立柱建物SB768 (西から)

(2) 掘立柱建物SB769 (西から)



(3) 掘立柱建物SB770・771 (南から)

(1) 溝SD01 (南から)

(2) 溝SD01 (南から)



(3) 溝SD02 (東から)



(4) 溝SD03・04 (東から)



(5) 溝SD05 (東から)

(6) 溝SD05 (南から)

(7) 溝SD10 (南から)

(8) 溝SD10 (南から)



(1) 溝SD06 (西から)



(2) 溝SD07 (西から)

(3) 溝SD07 (西から)



(4) 溝SD08・09 (南から)



(5) 溝SD08 (北から)



(6) 溝SD08集石状況 (北から)

(7) 溝SD09 (北から)



(8) 溝SD51・52 (南から)

(1) 溝SD51・250 (東から)

(2) 溝SD51、土壙SK254 (北から)

(3) 溝SD51堆積状況 (東から)

(4) 溝SD250 (北から)



(5) 溝SD251 (北から)

(1) 溝SD100 (南から)

(2) 溝SD100堆積状況 (南から)



(3) 溝SD100堆積状況 (南から)

(4) 溝SD100堆積状況 (南から)

(5) 溝SD100堆積状況 (南から)

(6) 溝SD100堆積状況 (南から)

(7) 溝SD161 (南から)

(8) 溝SD161 (東から)



(1) 溝SD101・103（北から）

(2) 溝SD101遺物出土状況

(3) 溝SD101遺物出土状況

(4) 溝SD101堆積状況

(5) 溝SD101遺物出土状況

(6) 溝SD101遺物出土状況

(7) 溝SD103遺物出土状況



(8) 溝SD103遺物出土状況

(1) 溝SD103遺物出土状況

(2) 溝SD103遺物出土状況

(3) 溝SD103遺物出土状況

(4) 溝SD103遺物出土状況

(5) 溝SD103遺物出土状況

(6) 溝SD103遺物出土状況

(7) 溝SD103遺物出土状況

(8) 溝SD103・SX132（西から）

(1) 溝SD102 (西から)



(4) 溝SD104 (北から)

(2) 溝SD102堆積状況 (東から)



(5) 溝SD104堆積状況 (南から)



(3) 溝SD102水口 (南から)



(6) 溝SD102・105 (西から)



(7) 溝SD105堆積状況 (東から)

(1) 溝SD216 (南から)

(2) 溝SD216堆積状況 (南から)



(3) 溝SD221 (西から)

(4) 溝SD221堆積状況 (東から)



(5) 溝SD222 (南から)



(6) 溝SD300堆積状況 (東から)

(7) 溝SD301堆積状況 (東から)

(8) 溝SD316堆積状況 (南から)

(1) 溝SD316 (南から)

(2) 溝SD318 (南から)



(3) 溝SD318 (南から)



(4) 溝SD318堆積状況 (南から)

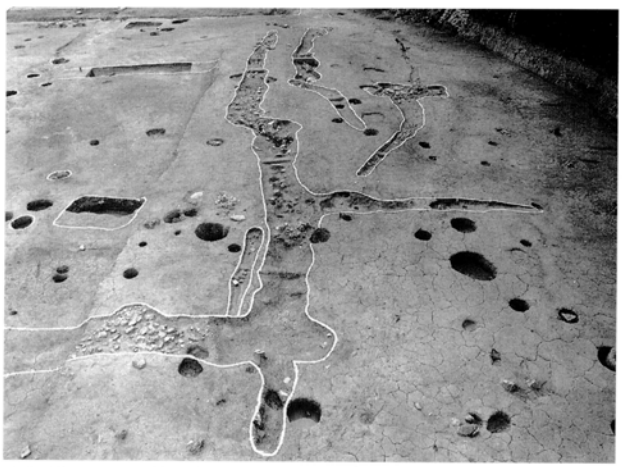

(5) 溝SD338 (東から)

(1) 井戸SE11 (東から)



(2) 井戸SE12 (南から)



(3) 井戸SE50 (東から)



(4) 井戸SE50井筒出土状況 (南から)

(5) 井戸SE50井筒 (東から)

(6) 井戸SE50井筒 (東から)



(7) 井戸SE98 (東から)

(8) 井戸SE98鞍出土状況



(1) 井戸SE120 (南から)

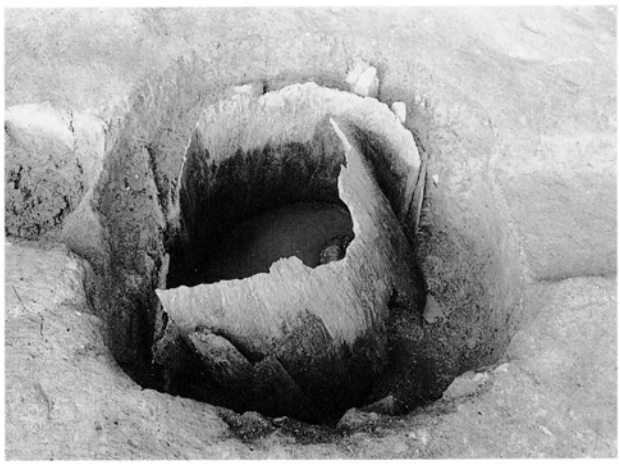

(2) 井戸SE120 (南から)

(3) 井戸SE123 (南から)

(4) 井戸SE123 (南から)

(5) 井戸SE127 (東から)



(6) 井戸SE127 (西から)



(7) 井戸SE127 (南から)



(8) 井戸SE237 (北から)



(1) 井戸SE302 (南から)

(2) 井戸SE481 (南から)

(3) 井戸SE711 (北から)

(4) 井戸SE718 (東から)

(1) 井戸SE724 (南から)

(2) 井戸SE724 (南から)

(3) 井戸SE752・753 (西から)

(4) 井戸SE752 (西から)

(5) 井戸SE753 (西から)



(1) 土壙SK99 (西から)



(2) 土壙SK99 (南から)



(3) 土壙SK219推積状況 (東から)

(4) 土壙SK219 (東から)



(5) 土壙SK223 (東から)

(6) 土壙SK228 (東から)

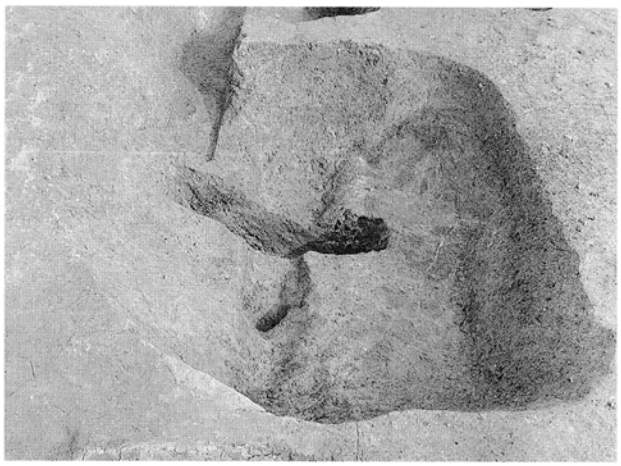

(7) 土壙SK254 (西から)



(1) 土壙墓SK109・125・126（東から）



(2) 土壙墓SK109（北から）

(3) 土壙墓SK125（東から）