飯綱町遺跡詳細分布調査
報　告　書

2016

長野県上水内郡飯綱町教育委員会

例　　言

1　本書は飯綱町が国庫補助金を受けて、平成25、26、27年度に実施した町内遺跡詳細分布調査の報告書である。

2　調査は飯綱町教育委員会が主体となり、これまで詳細分布調査が行われていなかった旧三水村地区を中心に実施した。

3　分布図の作成にあたっては『牟礼村遺跡詳細分布調査報告書』に掲載されたものに、今回の調査によって確認した遺跡を加えて作成したものである。なお、牟礼村分の一部遺跡では試掘の結果から範囲を修正している。

4　遺跡の範囲は遺物の散布状況、地形、過去の出土情報などによって決定したものである。新たな遺物の発見や情報によっては、これらの一部に修正が加えられることもある。また、本書に掲載されていない新遺跡が発見登録されることも予想されるので、最新の情報は教育委員会までお問い合わせいただきたい。

5　遺跡名は基本的に小字名をつけた。小字名は飯綱町公図によった。小字の読み方については『長野縣町村字地名大鑑』（滝澤主税編1987）を参考にした。同じ小字名のあるものについては地区名や方位を加えて区別した。これまでの遺跡名はできるだけ尊重したが、明らかな間違いや混乱を生じているものについては改名した。

6　立地については長野県作成の地形分類図（５万分の１：戸隠・中野）（2005）を参考にした。

7　報告に使用した地図は飯綱町の調整した縮尺10,000の１の図である。

8　区画割は国土地理院の新測量法による世界測地系・平面直角座標系第８系Ｘ座標81000.000m、Ｙ座標－24000.000m を基準とし、Ｘ軸方向2400m、Ｙ軸方向1600m 幅に区画したものである。

9　本書の編集は小柳義男がおこなった。分布図および区画図の作成は富岡鹿子が分担した。

10　本調査で作成された調査カード、採集された遺物は飯綱町教育委員会が保管している。
（旧牟礼村分の調査カード、採集遺物も飯綱町教育委員会が保管している）

11　本調査にあたり長野県教育委員会及び大竹憲昭、龍野正道、田中暁穂、富樫均、永野稲雄の各氏にご指導、ご教示いただいた。踏査中には各所で町民の皆様にご協力いただいた。また下記の皆様には、ご所蔵の遺物をご提供いただいた。ともども記して感謝申し上げる。

小山啓作、高野利昭（故高野誠収集遺物）、龍野正道、寺島義一、戸谷今朝登、松橋孝治、三ツ井朗
宮本邦男、柳沢まち子（敬称略）。

目　　次

例　　言
第１章　調査の経過 …… 4
　１　経過概要 …… 4
　２　調査組織 …… 4
　３　調査方法 …… 5
第２章　遺跡分布図 …… 6
　１　飯綱町区画図 …… 6
　２　遺跡分布図 …… 7
第３章　遺跡一覧表 …… 39
　１　遺跡一覧表 …… 39
　２　参考文献 …… 45

第１章　調査の経過

１　経過概要

平成17年、旧牟礼村、旧三水村の合併により飯綱町が誕生したが、遺跡分布図については、旧村のものをそのまま使用している状況であった。

旧牟礼村分の遺跡分布図は、国庫補助金を受けて平成９年度～11年度の３か年間の遺跡詳細分布調査によって作成された。調査前73か所（『牟礼村誌』）であった遺跡が、新規発見を加え113か所確認され、それぞれの遺跡の範囲も明示された（『牟礼村遺跡詳細分布調査報告書』）。

旧三水村分の遺跡分布図（31遺跡）は、昭和52年（1977）に作成されたものを使用してきた。この分布図は、昭和49年（1974）に長野県によって実施された分布調査により作成された『関越自動車道上越線建設予定地内埋蔵文化財緊急分布調査報告書』中の「三水村遺跡分布図」(32遺跡）によるところが大きい（『長野県史』には38遺跡が掲載されているが、現用の遺跡分布図には反映されてこなかった）。

町内の両地区で遺跡数に大きな差が生じているのは、旧三水地区で詳細分布調査が実施されていないことに起因していることは明らかであった。このため、飯綱町教育委員会では町内の埋蔵文化財包蔵地の分布を把握し、遺跡地図を作成して、埋蔵文化財周知の徹底を図るため、平成25年度～27年度の３年間、国庫補助金を受けて旧三水地区を中心に遺跡詳細分布調査を行った。以下、各年度の経過概要である。

平成25年度

事業内容　町内の埋蔵文化財情報の収集、伝世資料の整理・資料化、普光寺・芋川地区の現地踏査・表面採集および収集遺物の整理（洗浄・記録等）

平成26年度

事業内容　倉井・赤塩・東柏原・川谷地区の現地踏査・表面採集および収集遺物の整理（洗浄・記録等）。その後、三水地区の再調査（現地調査・表面採集）。町内の埋蔵文化財情報の収集、伝世資料の整理・資料化

平成27年度

事業内容　全町域の現地調査、包蔵地範囲確定、報告書・遺跡地図の発行

２　調査組織

調査団長　小柳義男（いいづな歴史ふれあい館長）

調 査 員　横山かよ子

作 業 員　富岡鹿子、鈴木千秋（～27年３月31日）、冨澤美奈（27年４月21日～）

教育委員会事務局　教 育 長　寺島政次

教育次長　早川ひさ子

生涯学習係　係長　宮本裕満（～26年３月31日）

同　　土屋正康（26年４月１日～）

主幹　小山丈夫（調査主任）

主査　大川明美（～27年９月30日）

同　　黒岩潤也（25年４月１日～27年３月30日）

主任　丸山裕史（～27年９月30日）

同　　髙橋尚太（27年10月１日～）

3　調査方法

現地調査の前に、現用の遺跡分布図のほか、『信濃史料』、『長野県史』等の地名表、『文化庁全国遺跡地図（長野県）』、『三水村誌』、『三水村の文化財』等から遺跡の情報収集にあたった。

現地調査は、目視による表面採集を基本とした。春・秋と季節を変えて地区内を２度以上踏査した。旧三水地区内全域の踏査をめざしたが、山林、荒地、果樹園など目視では十分確認ができなかった場所がある。

表面採集にあたっては平成４年作成の「三水村基本図（2,500分の１）」に採集地点を記入し、順次（採集）番号を付したカードを作成した。小字名は「三水村基本図（2,500分の１）」に記入した地点を、後日、飯綱町公図によって確認した。

１年目は刊行物からの遺跡の情報収集や既出遺物の確認をし、普光寺、芋川地区を中心に分布調査を実施した。

２年目は倉井、赤塩地区の分布調査を実施し、全域の踏査をすませた。同年秋には、遺物を採集できた地点を中心に二度目の踏査をして遺跡の広がりを把握することに努めた。

３年目は、遺物の出土地点や地形等から遺跡の範囲を決め、現地で地図と照らし合わせて確認した。不明瞭な部分については分布調査を含めた現地踏査をくりかえした。

調査カードは423枚（地点）になったが、洗浄の結果、石であったり近現代の陶器・瓦であったりして除外したものがあって348枚となった。さらに近接する場所を統合したり、少量の極小遺物の出土地については記録にとどめることにしたりしたので、本報告書には三水地区分として96遺跡を記載した（現用の遺跡分布図では31遺跡）。

牟礼地区についても、『牟礼村遺跡詳細分布調査報告書』の刊行後、新たな情報や発掘（試掘）調査・工事立ち合い等を実施してきており、その結果をもとに遺跡の増（新規発見：３遺跡）減（１遺跡）、範囲の拡大（２遺跡）縮小（８遺跡）をはかった。

以上の経過から、本報告書には飯綱町全域の211遺跡を掲載した。

第２章　遺跡分布図

１　飯綱町区画図

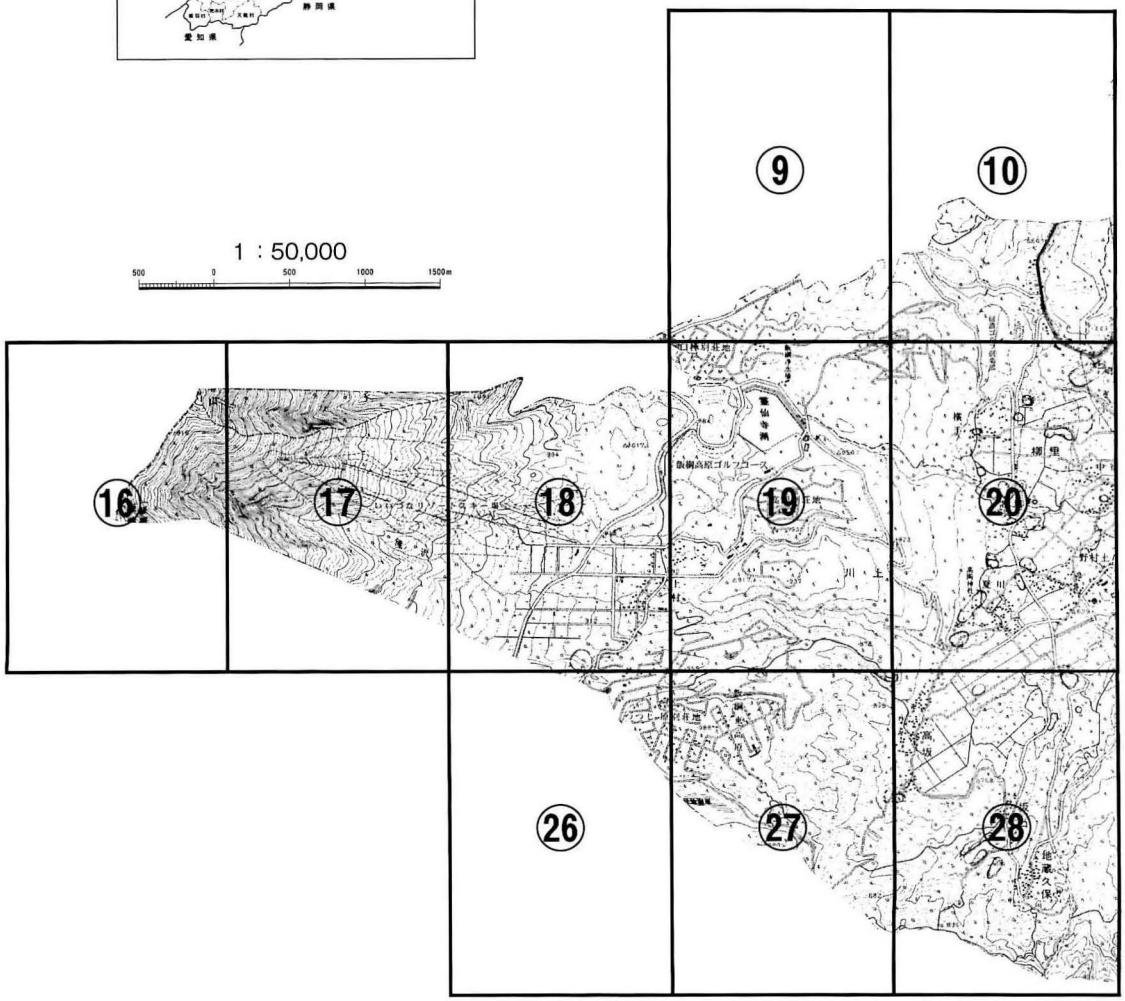

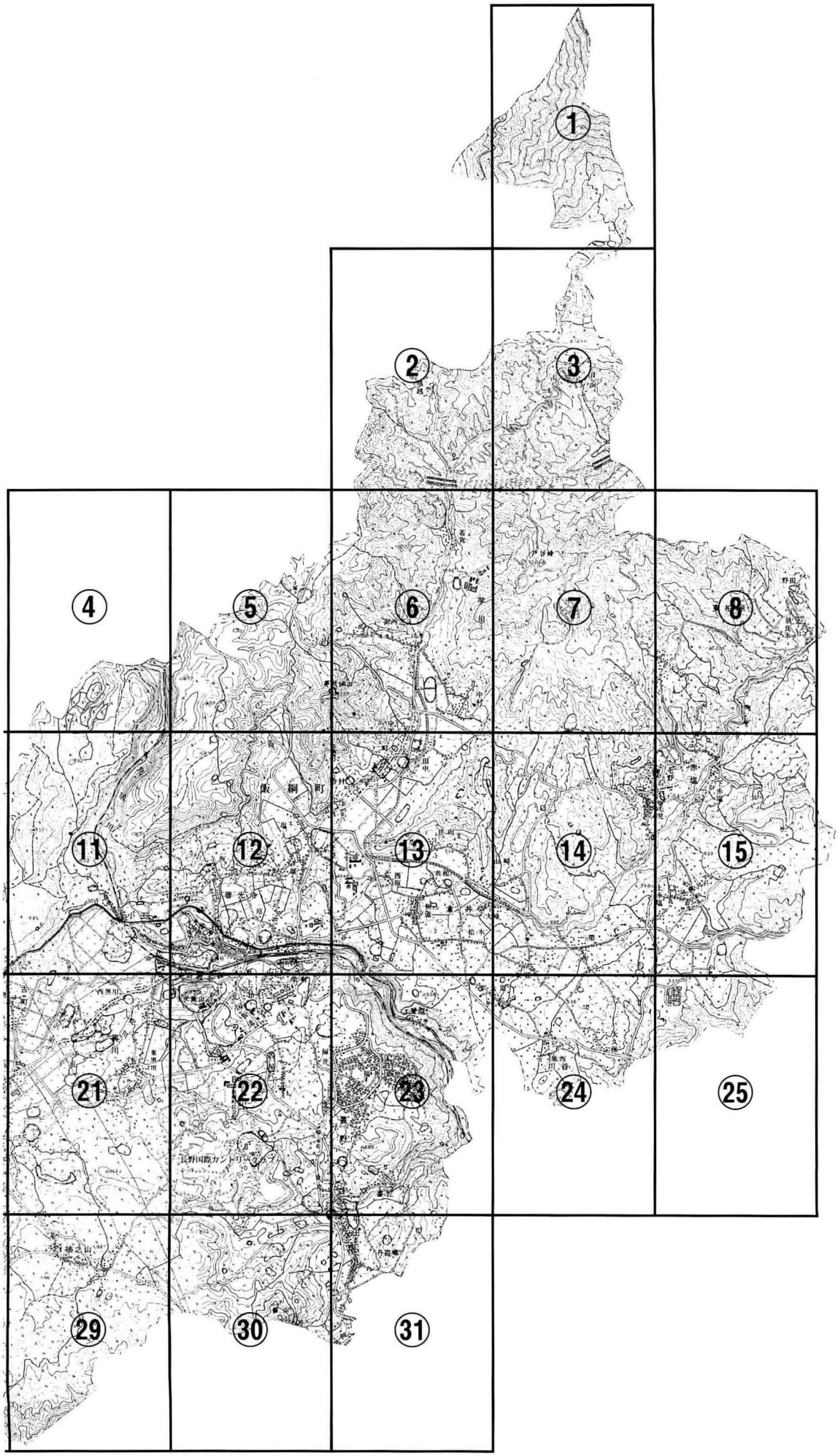
1
2
3
4
5
6
7
8
11
12
13
14
15
21
22
23
24
25
29
30
31

1

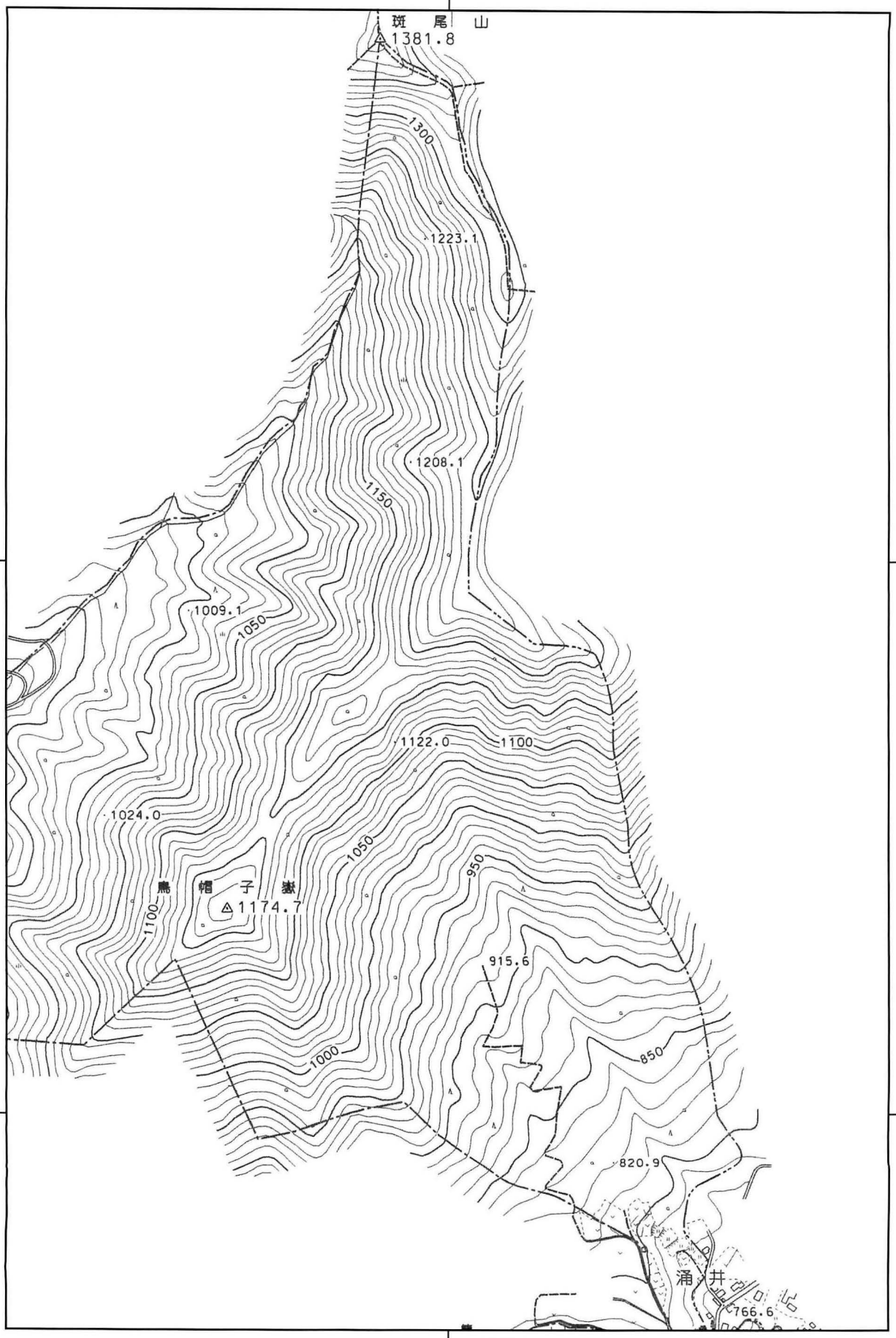

+92.0

+91.0

0 100 500

-20.0

3

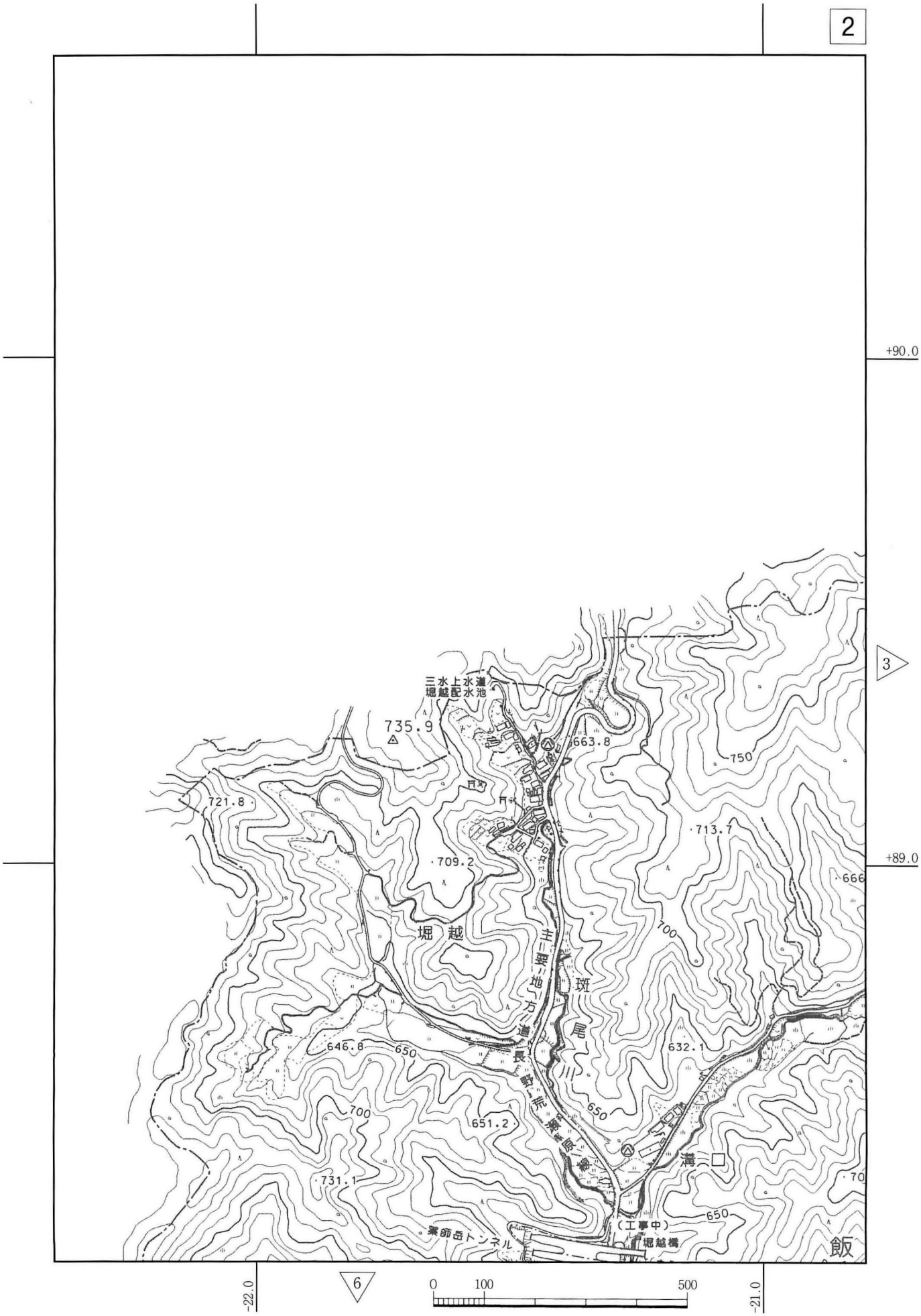
+90.0
+89.0
3
6
-22.0
-21.0
0
100
500
三水上水道
堀越配水池
735.9
663.8
750
721.8
713.7
709.2
666
堀越
700
主要地方道
長野飯田線
斑尾川
646.8
650
632.1
651.2
700
731.1
650
溝口
(工事中)
堀越橋
栗師岳トンネル
飯

3

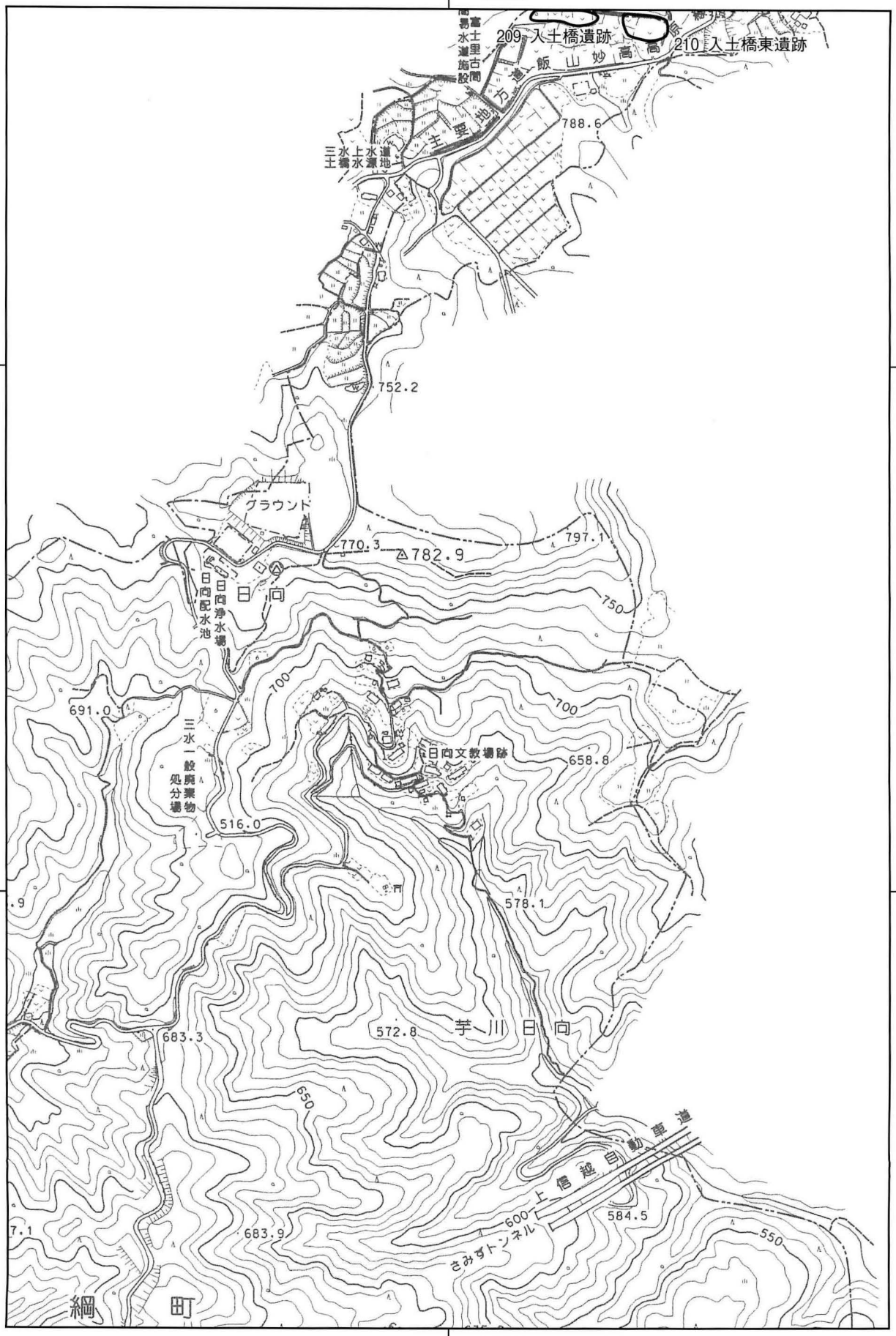
1
2
7
+90.0
+89.0
-20.0
209 入土橋遺跡
210 入土橋東遺跡
富士見簡易水道施設
三水上水道入土橋水源地
主要地方道 飯山妙高高原線
788.6
752.2
グラウンド
770.3
782.9
797.1
750
日向
日向浄水場
日向配水池
700
691.0
三水一般廃棄物処分場
日向文教場跡
658.8
516.0
578.1
572.8
芋川
日向
683.3
650
上信越自動車道
600
584.5
550
683.9
さみすトンネル
綱町
0
100
500


4
+88.0
+87.0
5
+86.0
680.9
650.7
599.3
677.6
660.3
713.7
691.7
669.6
674.5
0
100
500
-25.0
11
-24.0

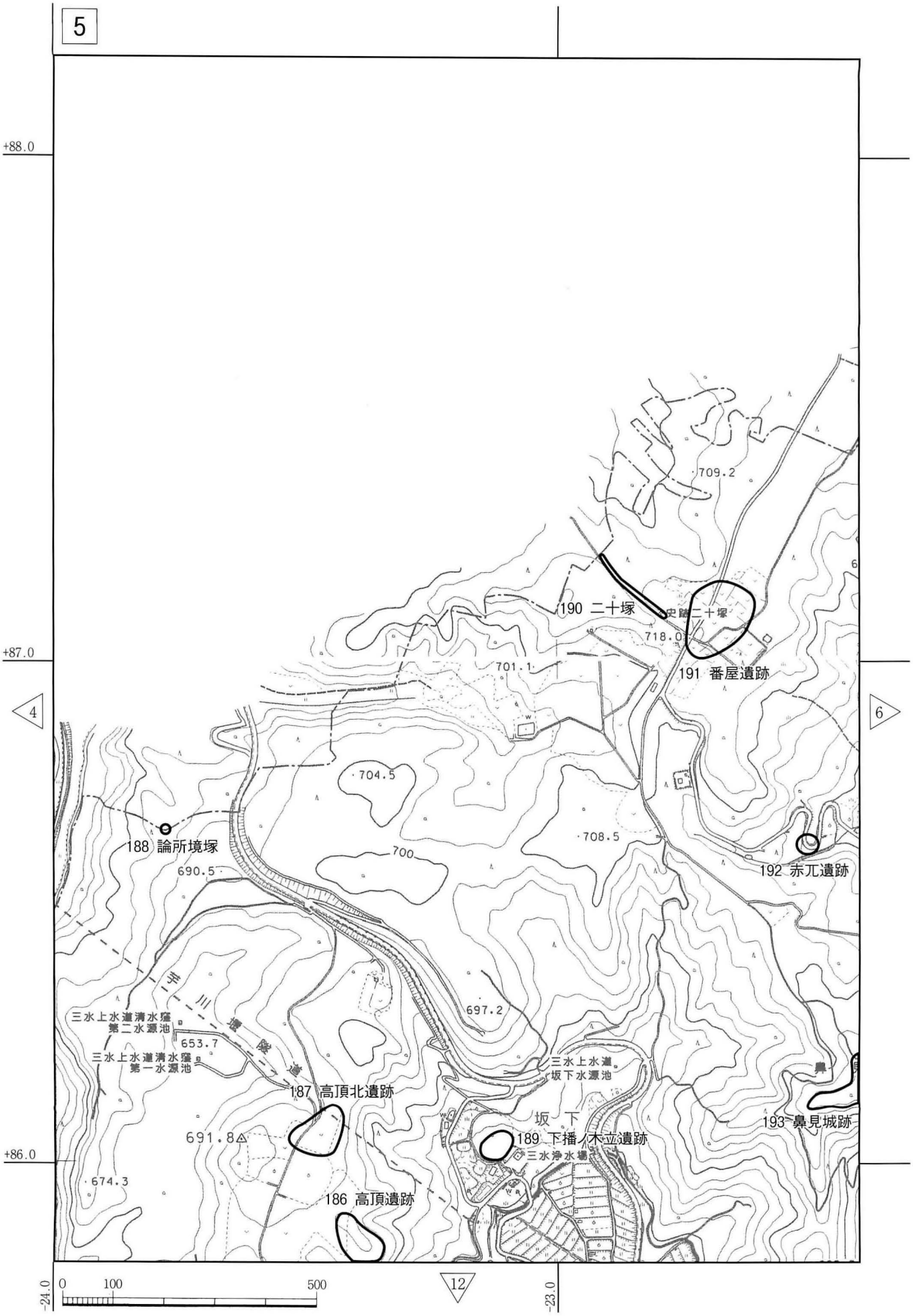
5
+88.0
+87.0
+86.0
-24.0
-23.0
4
6
12
709.2
190 二十塚
史跡二十塚
718.0
191 番屋遺跡
701.1
704.5
708.5
700
188 論所境塚
690.5
192 赤兀遺跡
697.2
三水上水道清水窪
第二水源池
653.7
三水上水道清水窪
第一水源池
187 高頂北遺跡
三水上水道
坂下水源池
坂下
189 下播ノ木立遺跡
三水浄水場
193 鼻見城跡
691.8
674.3
186 高頂遺跡
0
100
500

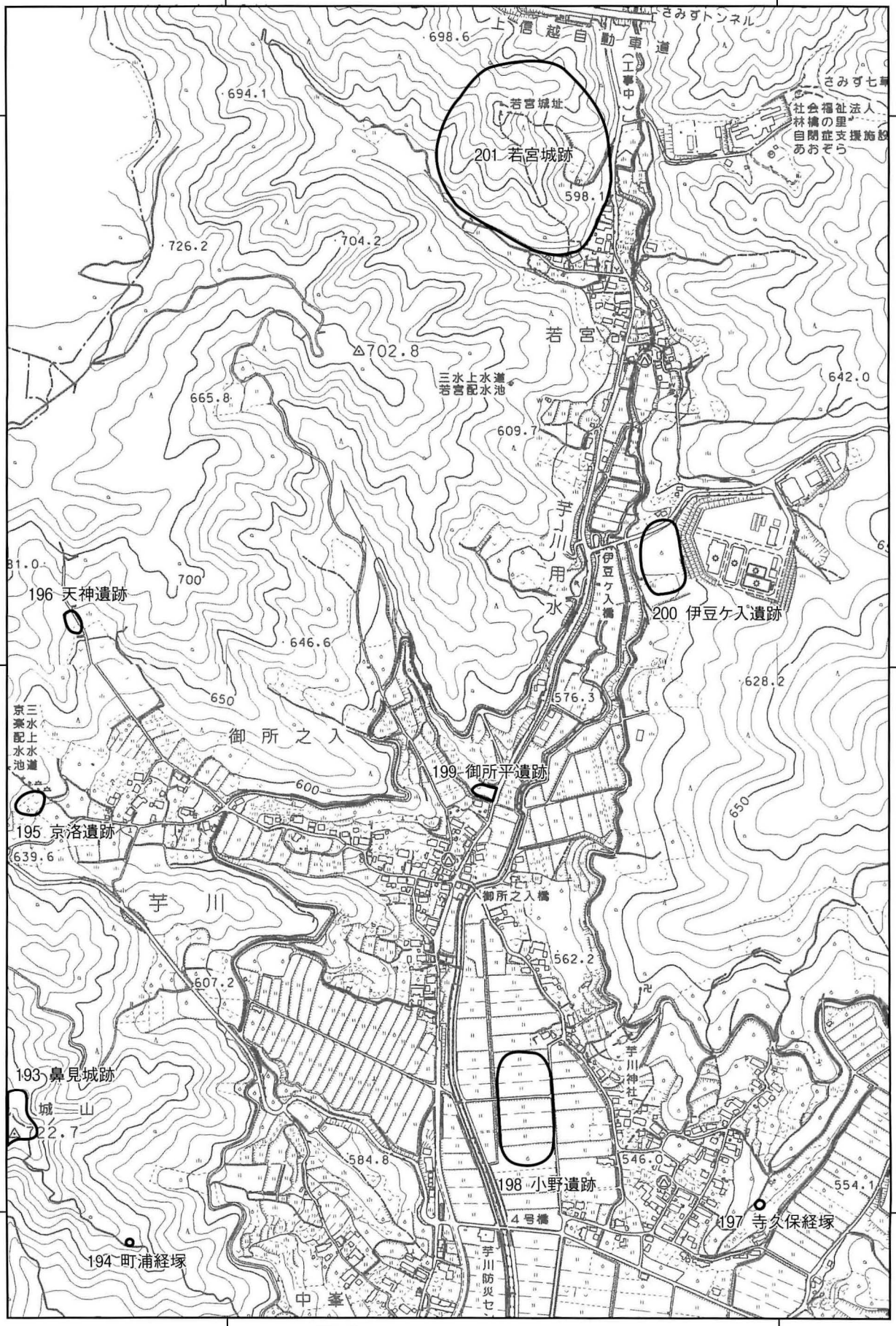
6
2
5
7
13
上信越自動車道（工事中）
さみずトンネル
さみず七草
社会福祉法人
林檎の里
自閉症支援施設
あおぞら
若宮城址
201 若宮城跡
698.6
694.1
598.1
726.2
704.2
702.8
若宮
三水上水道
若宮配水池
665.8
642.0
609.7
芋川用水
伊豆ケ入橋
200 伊豆ケ入遺跡
196 天神遺跡
700
646.6
628.2
576.3
650
御所之入
三水上水道
京塚配水池
199 御所平遺跡
600
195 京洛遺跡
639.6
芋川
御所之入橋
562.2
607.2
芋川神社
193 鼻見城跡
城山
722.7
584.8
546.0
554.1
198 小野遺跡
4号橋
197 寺久保経塚
194 町浦経塚
芋川防災セ
中峯
+88.0
+87.0
+86.0
-22.0
-21.0
0
100
500

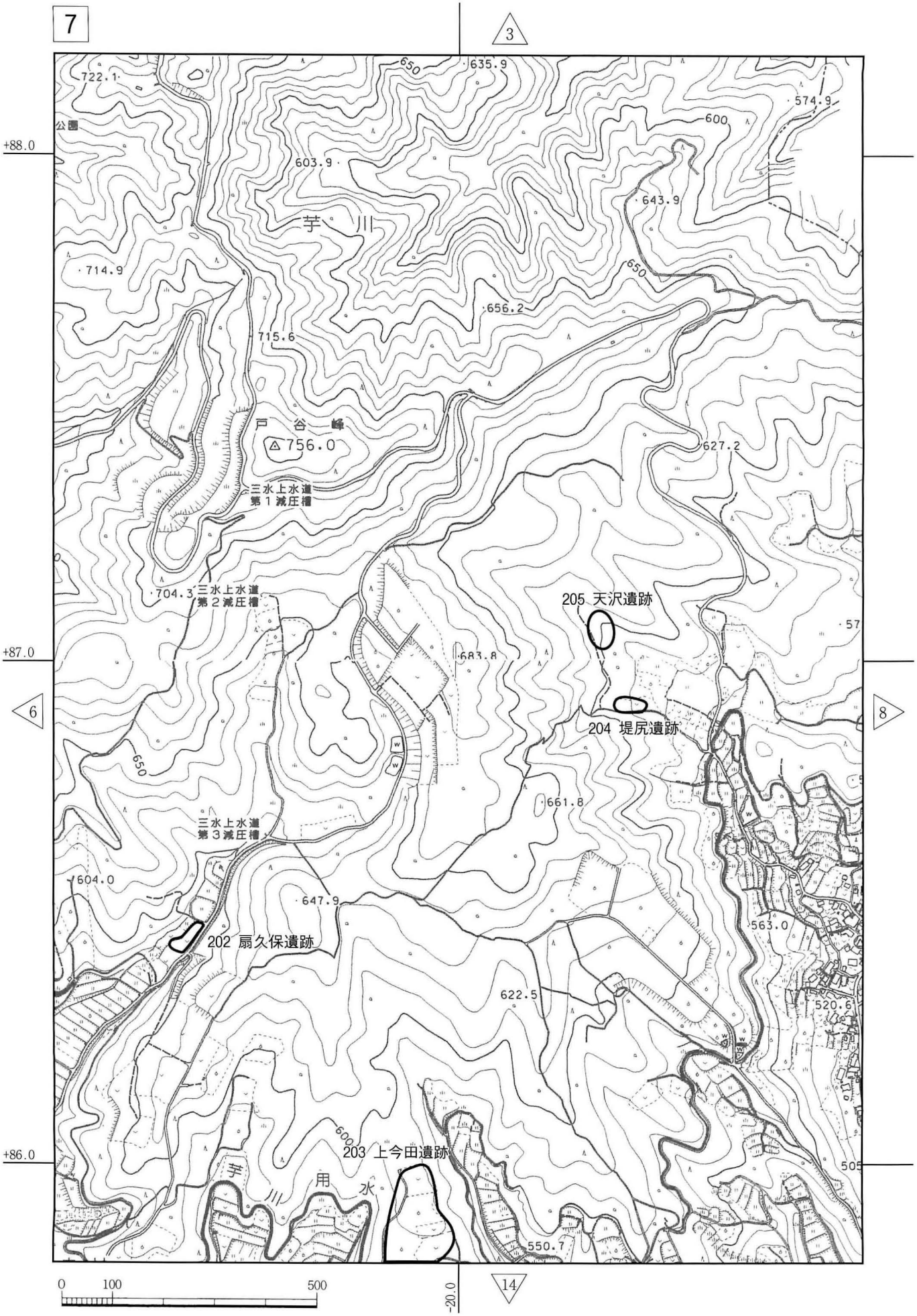
7
3
6
8
14
+88.0
+87.0
+86.0
-20.0
722.1
635.9
574.9
600
650
603.9
643.9
芋 川
714.9
656.2
715.6
戸 谷 峰
△756.0
627.2
三水上水道
第１減圧槽
704.3
三水上水道
第２減圧槽
205 天沢遺跡
683.8
204 堤尻遺跡
661.8
三水上水道
第３減圧槽
604.0
647.9
202 扇久保遺跡
563.0
622.5
520.6
203 上今田遺跡
芋 川 用 水
550.7
0
100
500

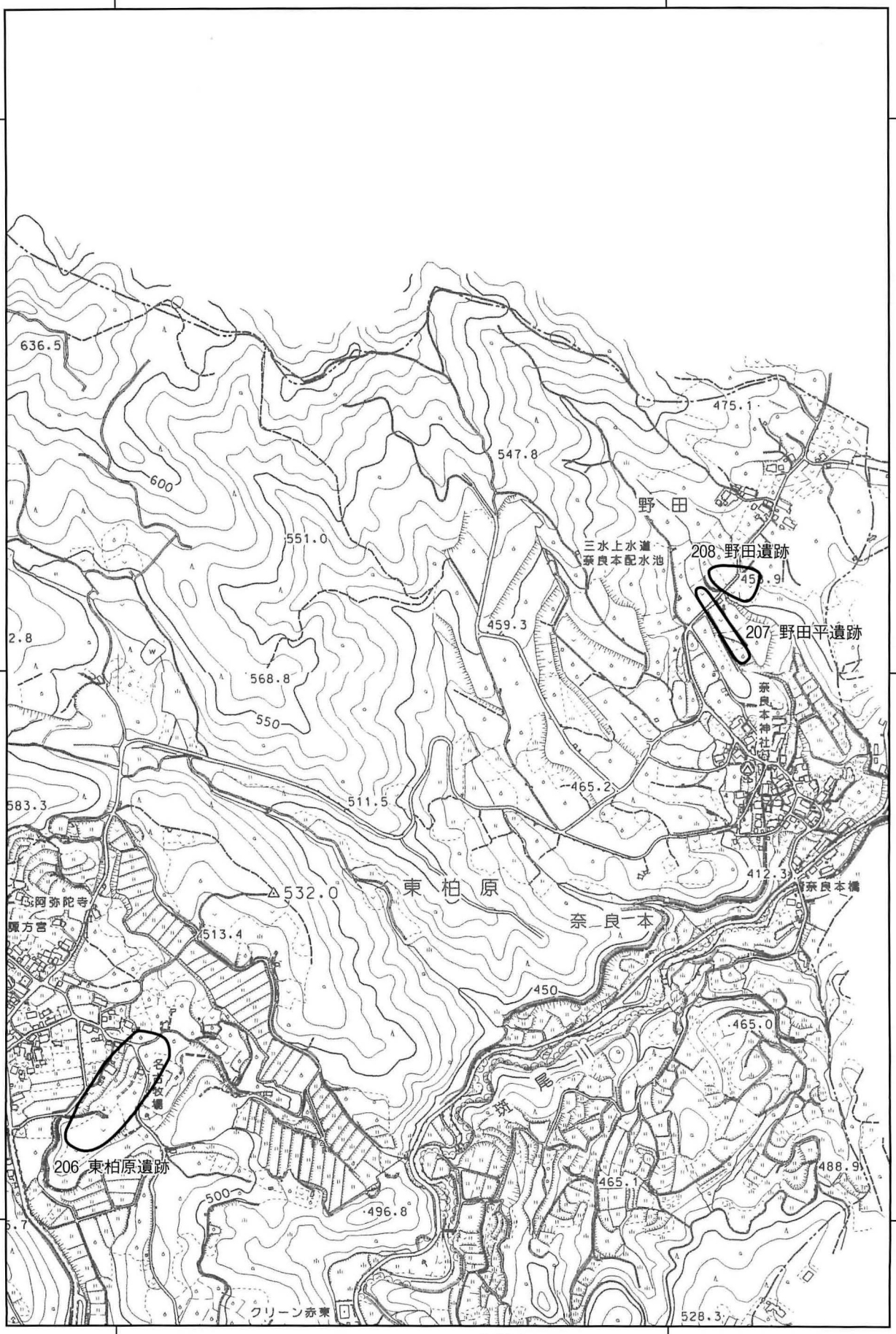
+88.0
+87.0
+86.0
-19.0
-18.0
7
15
636.5
600
551.0
547.8
475.1
野田
三水上水道
奈良本配水池
208 野田遺跡
459.9
207 野田平遺跡
459.3
568.8
550
465.2
511.5
583.3
奈良本神社
412.3
奈良本橋
△532.0
東柏原
奈良一本
阿弥陀寺
熊方宮
513.4
450
465.0
206 東柏原遺跡
500
496.8
465.1
488.9
クリーン赤東
528.3
0
100
500

+85.0

10

信　濃　町

+84.0

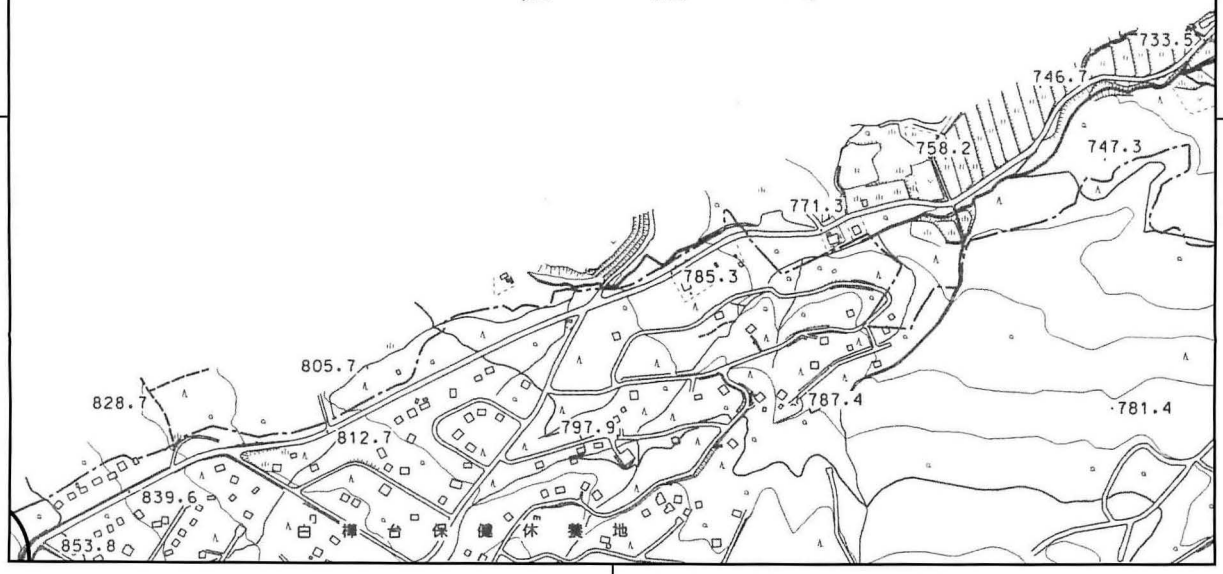

0　100　500

-28.0

19

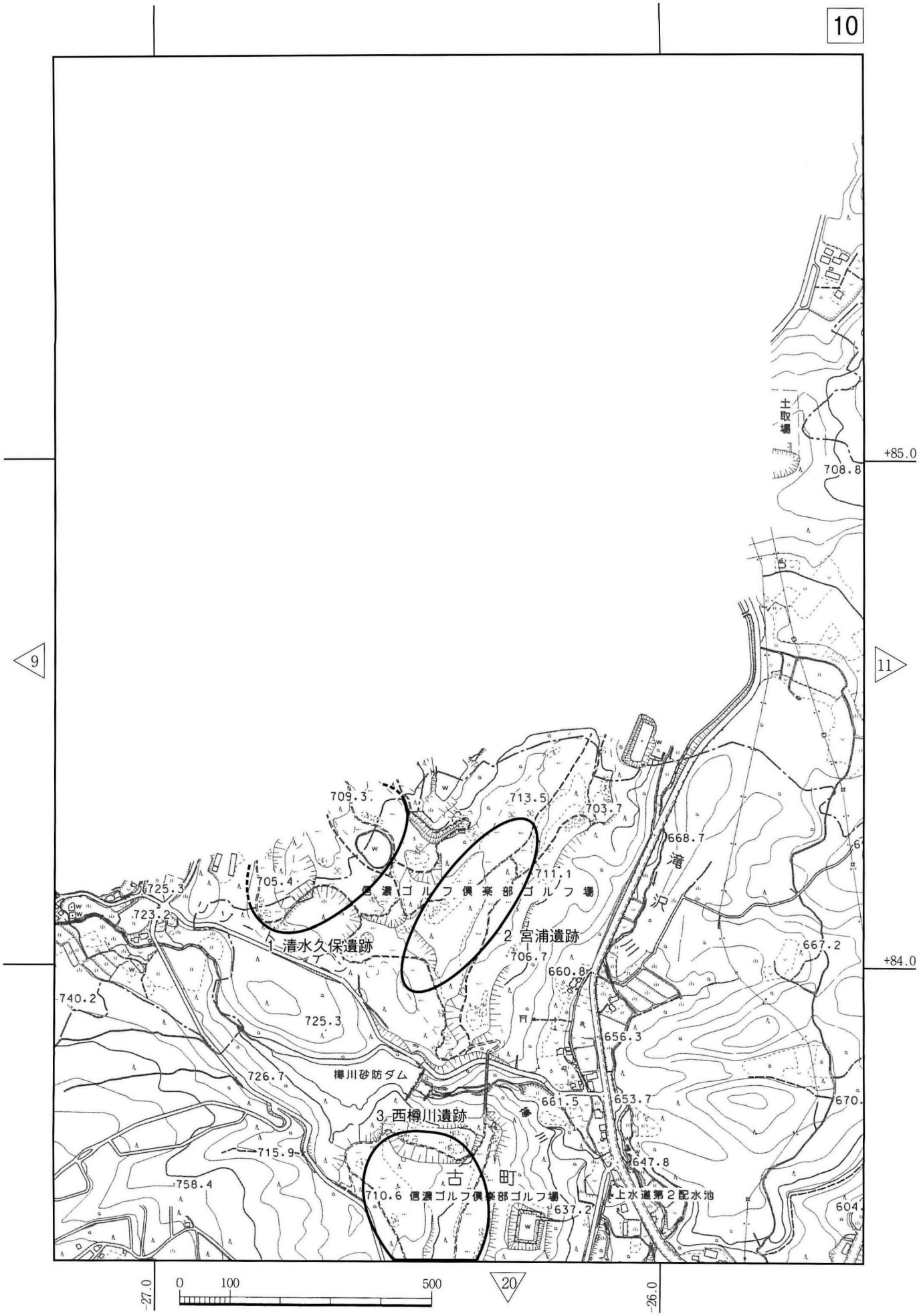
10
9
11
20
+85.0
+84.0
-27.0
-26.0
0
100
500
土取場
708.8
709.3
713.5
703.7
668.7
705.4
711.1
725.3
723.2
信濃ゴルフ倶楽部ゴルフ場
1 清水久保遺跡
2 宮浦遺跡
706.7
660.8
667.2
740.2
725.3
656.3
樽川砂防ダム
726.7
661.5
653.7
3 西樽川遺跡
715.9
647.8
758.4
古町
710.6 信濃ゴルフ倶楽部ゴルフ場
637.2
上水道第2配水池
604.
670.
滝沢

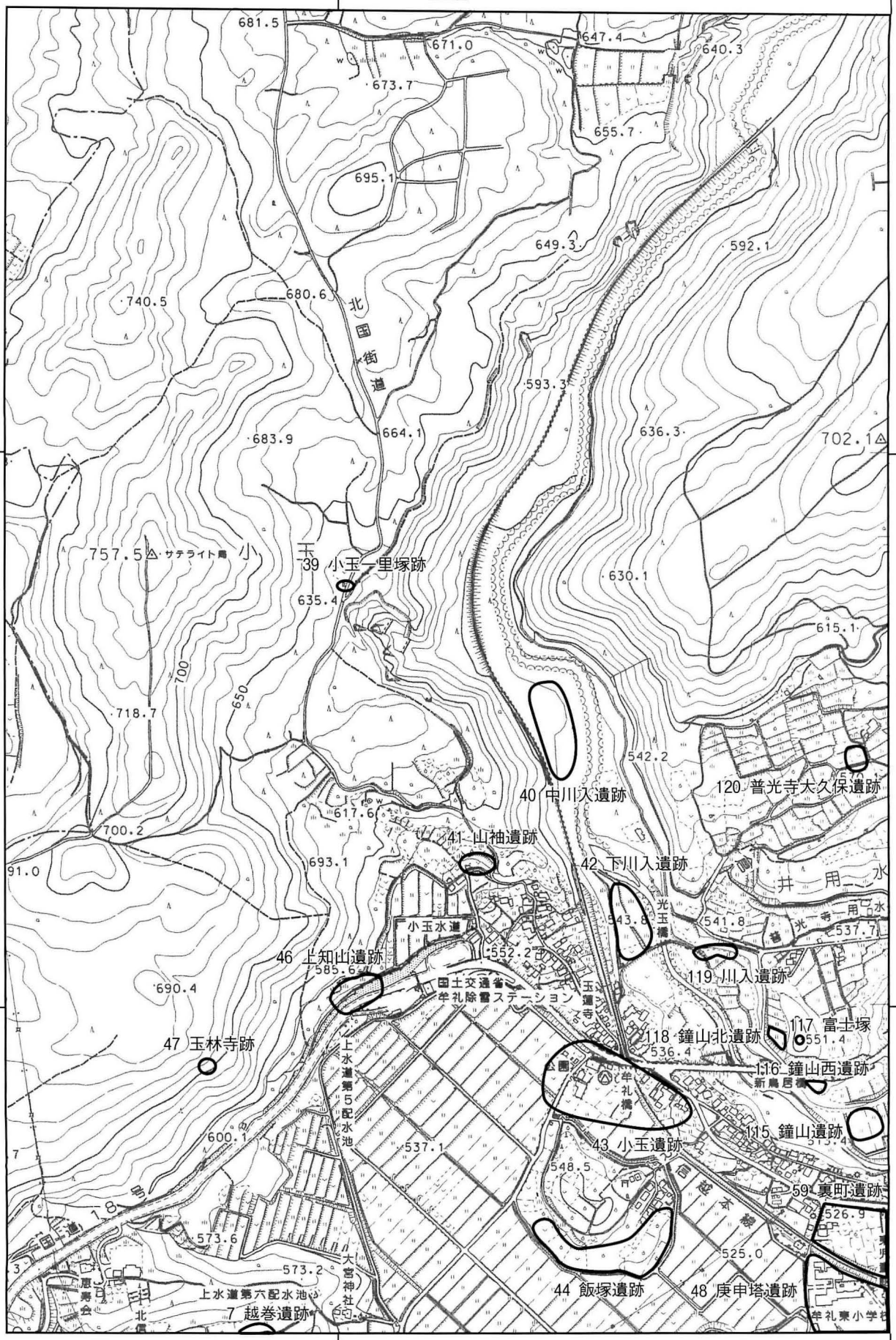
11
4
10
12
21
+85.0
+84.0
-25.0
-24.0
681.5
671.0
647.4
640.3
673.7
655.7
695.1
649.3
592.1
740.5
680.6
北国街道
593.3
683.9
664.1
636.3
702.1
757.5
サテライト局
小玉
39 小玉一里塚跡
635.4
630.1
615.1
700
650
718.7
542.2
40 中川入遺跡
120 普光寺大久保遺跡
617.6
41 山袖遺跡
700.2
693.1
42 下川入遺跡
91.0
井用水
光玉橋
543.8
541.8
光寺用水
537.7
小玉水道
552.2
46 上知山遺跡
585.6
119 川入遺跡
690.4
国土交通省
牟礼除雪ステーション
玉蓮寺
118 鐘山北遺跡
117 富士塚
551.4
536.4
47 玉林寺跡
116 鐘山西遺跡
新鳥居橋
上水道第5配水池
牟礼橋
115 鐘山遺跡
600.1
537.1
43 小玉遺跡
548.5
信越本線
59 裏町遺跡
526.9
18
573.6
525.0
573.2
大宮神社
上水道第六配水池
44 飯塚遺跡
48 庚申塔遺跡
7 越巻遺跡
恵寿会
北信
牟礼東小学校
0
100
500

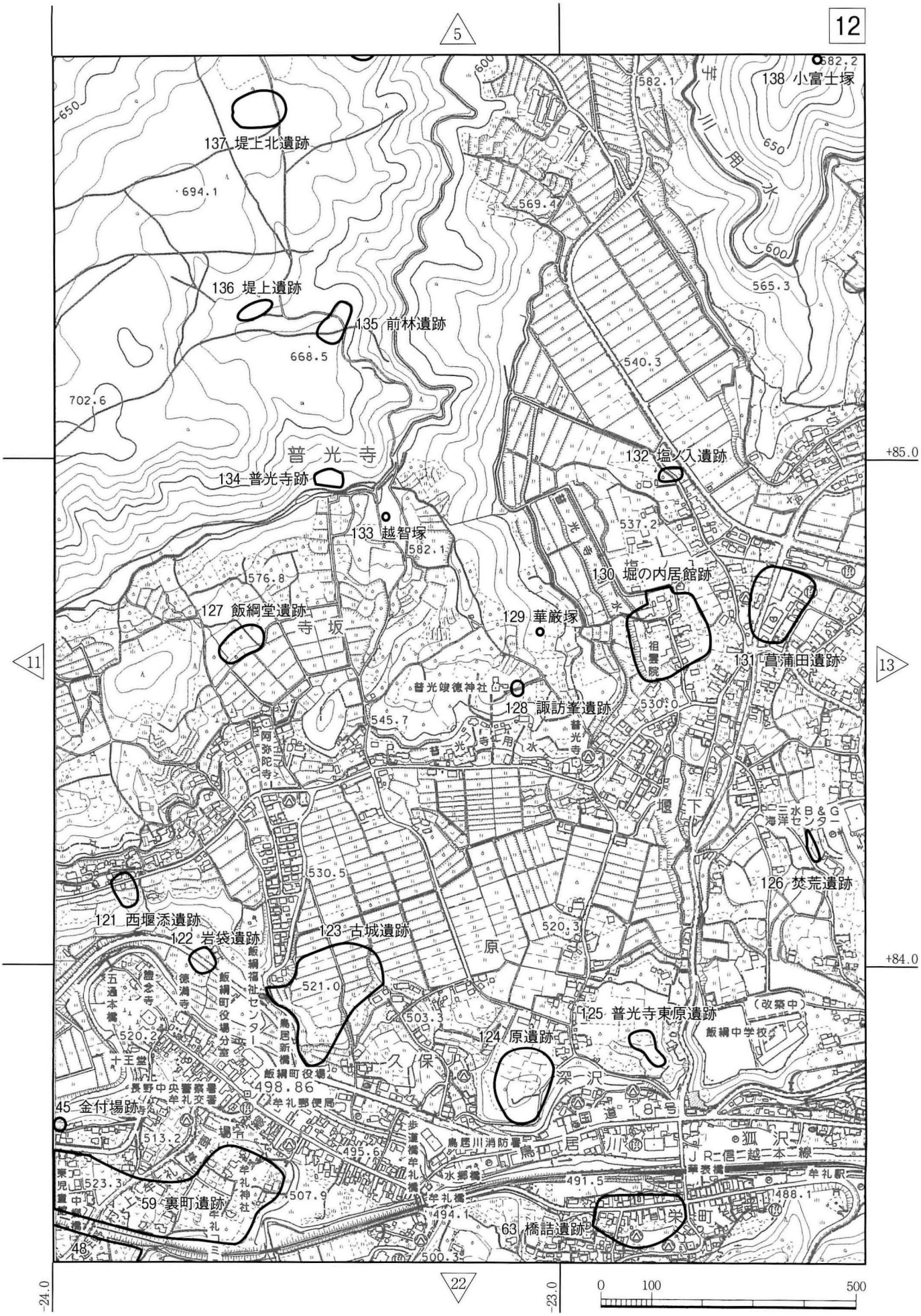
12
5
11
13
22
137 堤上北遺跡
136 堤上遺跡
135 前林遺跡
138 小富士塚
132 塩ノ入遺跡
134 普光寺跡
133 越智塚
130 堀の内居館跡
127 飯綱堂遺跡
129 華厳塚
131 菖蒲田遺跡
128 諏訪峯遺跡
126 焚荒遺跡
121 西堰添遺跡
122 岩袋遺跡
123 古城遺跡
125 普光寺東原遺跡
124 原遺跡
45 金付場跡
59 裏町遺跡
63 橋詰遺跡
普光寺
寺坂
用水
堰下
原
久保沢
深沢
狐沢
飯綱中学校
(改築中)
三水B&G海洋センター
飯綱町役場
飯綱町役場分室
飯綱福祉センター
長野中央警察署
牟礼交番
牟礼郵便局
牟礼神社
牟礼駅
牟礼橋
水郷橋
華表橋
鳥居川消防署
鳥居新橋
鳥居川
JR二信二越二本二線
国道18号
徳満寺
五通本橋
十王堂
阿弥陀寺
普光峻徳神社
祖雲院
歩道橋牟礼橋
東児童館
+85.0
+84.0
-24.0
-23.0
0
100
500

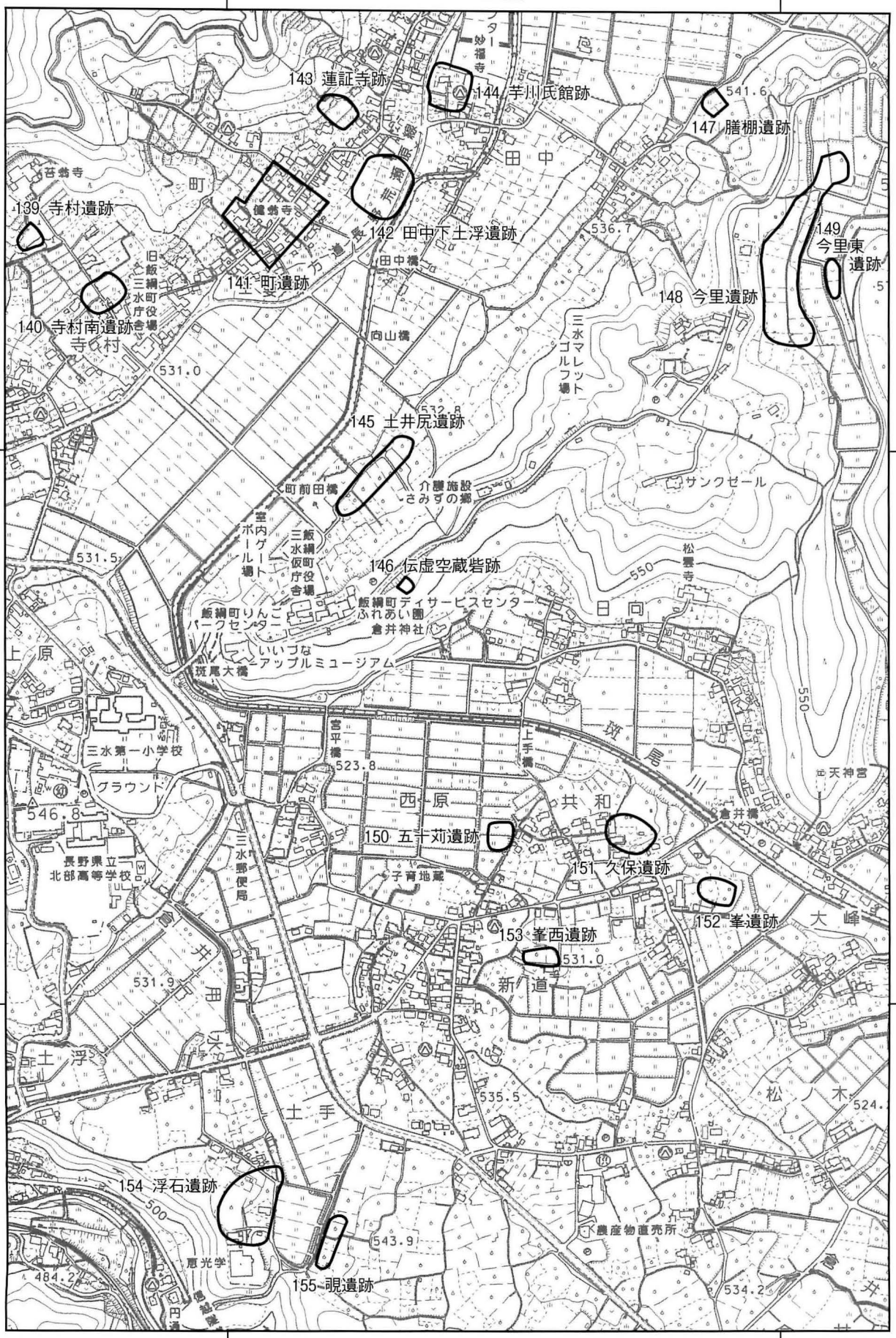
13
6
12
14
23
143 蓮証寺跡
144 芋川氏館跡
147 膳棚遺跡
139 寺村遺跡
142 田中下土浮遺跡
141 町遺跡
140 寺村南遺跡
149 今里東遺跡
148 今里遺跡
145 土井尻遺跡
146 伝虚空蔵砦跡
150 五十苅遺跡
151 久保遺跡
152 峯遺跡
153 峯西遺跡
154 浮石遺跡
155 覗遺跡
田中
町
寺村
日向
上原
西原
共和
新道
土手
土浮
松ノ木
大峰
井田
斑尾川
三水第一小学校
長野県立北部高等学校
三水郵便局
飯綱町ディサービスセンター
飯綱町ふれあい園
倉井神社
いいづなアップルミュージアム
斑尾大橋
倉井橋
上手橋
宮平橋
田中橋
向山橋
町前田橋
三水マレットゴルフ場
サンクゼール
松雲寺
天神宮
農産物直売所
531.0
531.5
532.8
536.7
541.6
546.8
523.8
531.9
535.5
543.9
534.2
484.2
550
500
+85.0
+84.0
-22.0
-21.0
0
100
500

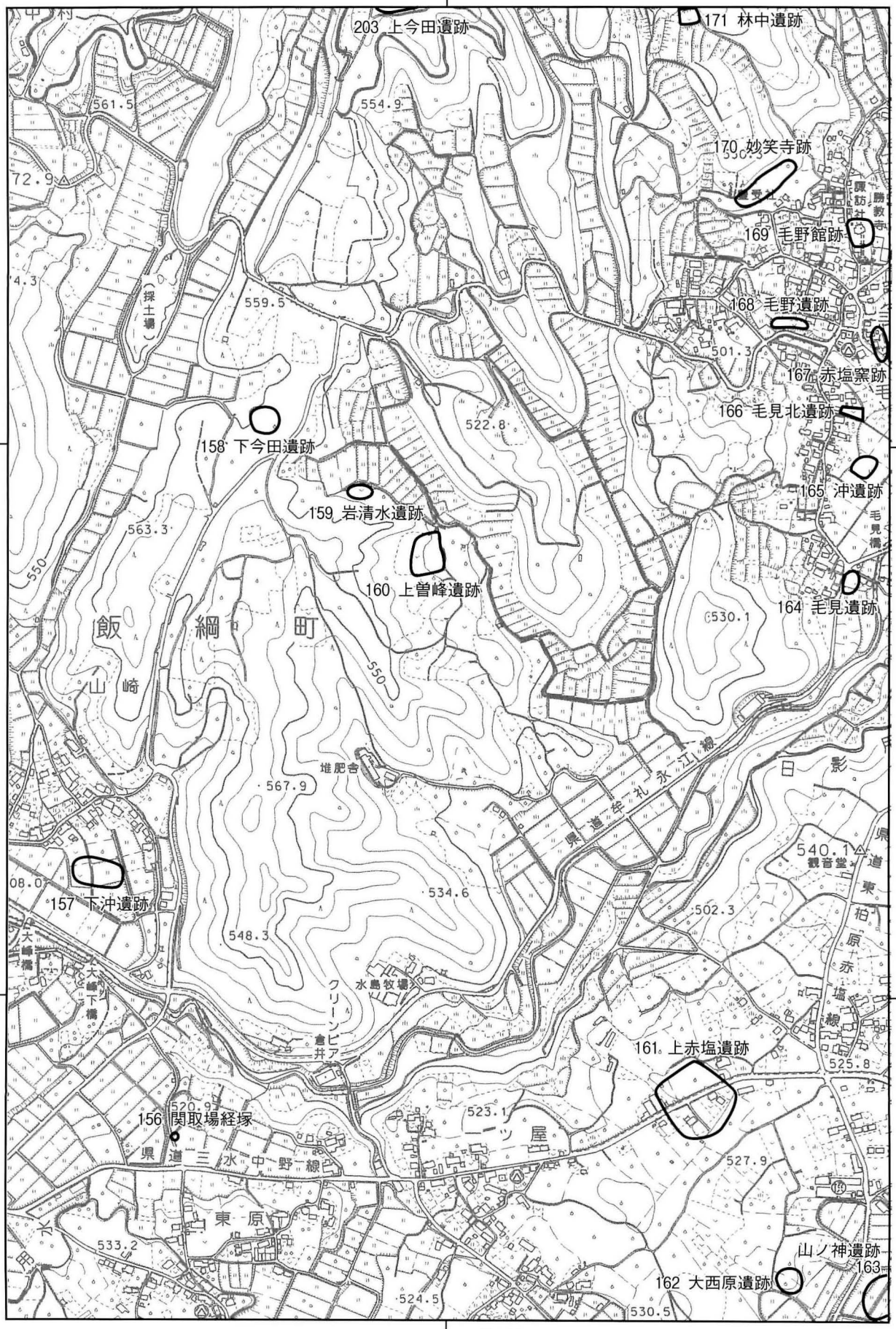
7
13
15
24
203 上今田遺跡
171 林中遺跡
170 妙笑寺跡
169 毛野館跡
168 毛野遺跡
167 赤塩窯跡
166 毛見北遺跡
165 沖遺跡
164 毛見遺跡
158 下今田遺跡
159 岩清水遺跡
160 上曽峰遺跡
157 下沖遺跡
156 関取場経塚
161 上赤塩遺跡
162 大西原遺跡
163 山ノ神遺跡
飯綱町
山崎
東原
一ツ屋
日影
(採土場)
堆肥舎
水島牧場
クリーンピア
県道三水中野線
県道牟礼永江線
県道東柏原赤塩線
毛見橋
大崎橋
大崎下橋
観音堂
561.5
554.9
559.5
522.8
563.3
550
567.9
534.6
548.3
530.1
540.1
502.3
525.8
523.1
527.9
533.2
524.5
530.5
501.3
+85.0
+84.0
-20.0
0
100
500

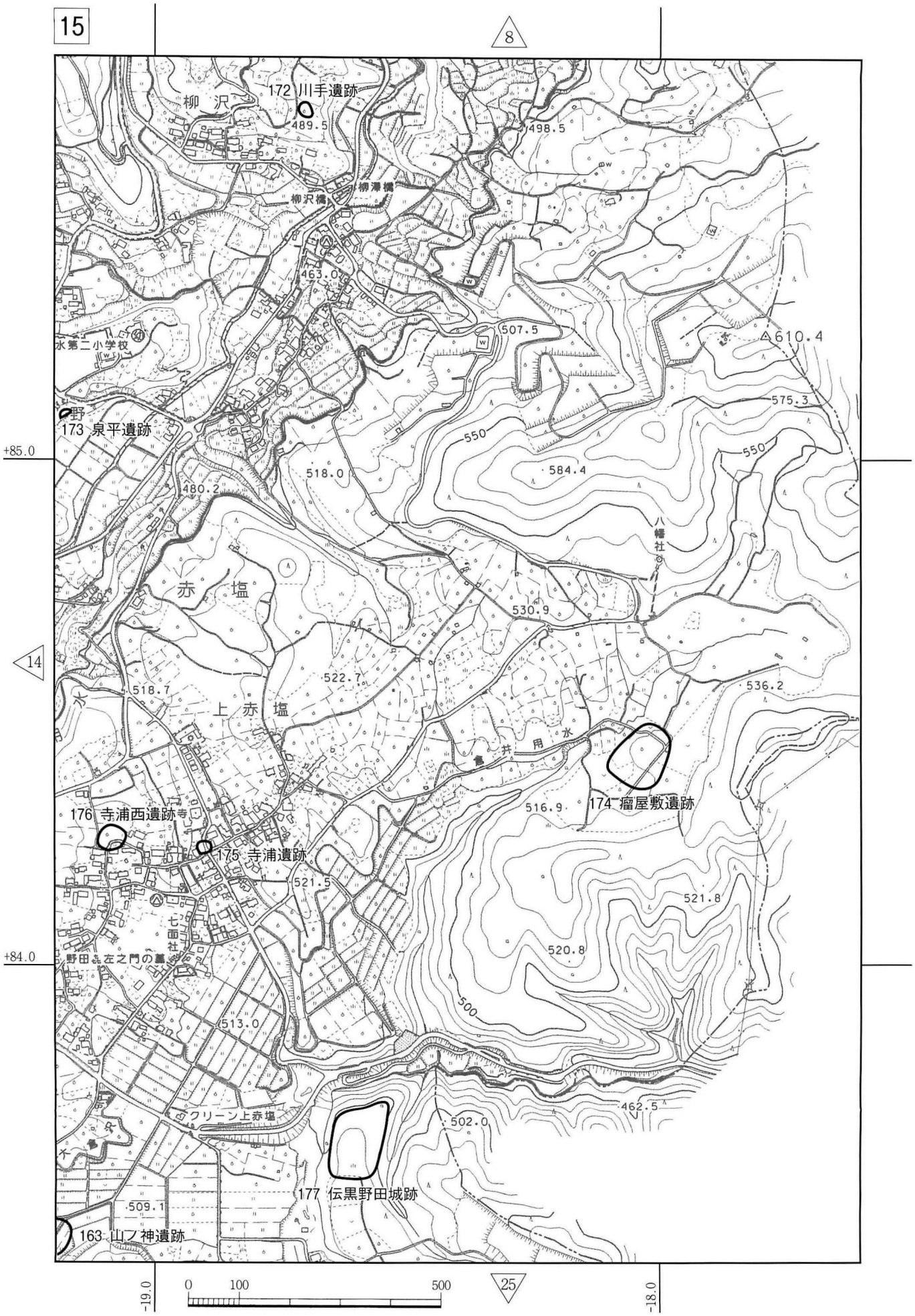
15
8
14
25
172 川手遺跡
柳 沢
489.5
498.5
柳沢橋
柳澤橋
463.0
507.5
610.4
575.3
550
584.4
水第二小学校
173 泉平遺跡
+85.0
518.0
480.2
八幡社
赤 塩
530.9
522.7
518.7
上 赤 塩
536.2
174 瘤屋敷遺跡
516.9
176 寺浦西遺跡
175 寺浦遺跡
521.5
521.8
七面社
+84.0
520.8
500
513.0
クリーン上赤塩
462.5
502.0
177 伝黒野田城跡
509.1
163 山ノ神遺跡
0
100
500
-19.0
-18.0

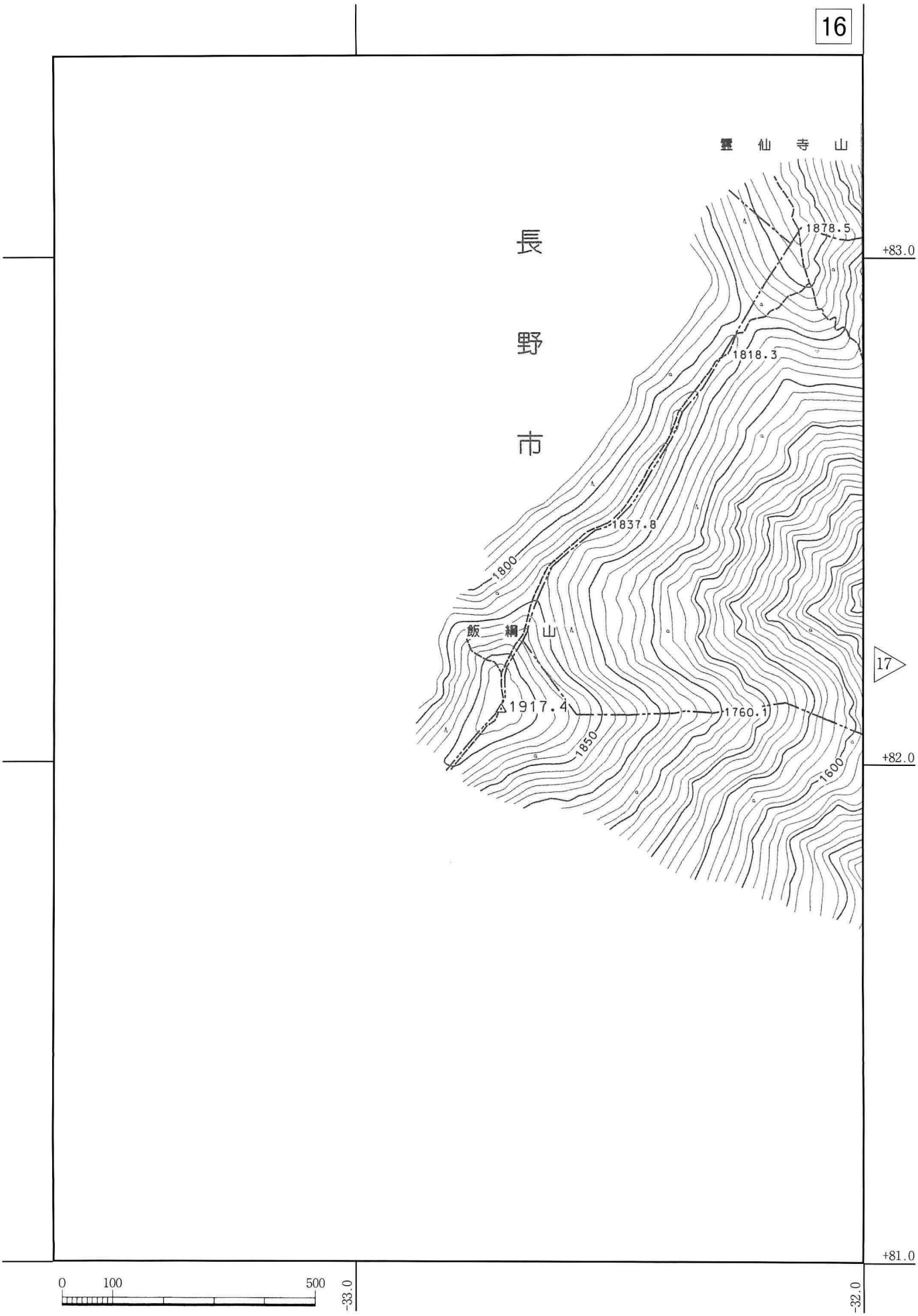
長野市
靈仙寺山
1878.5
1818.3
1837.8
1800
飯綱山
1917.4
1760.1
1850
1600
+83.0
+82.0
+81.0
17
0
100
500
-33.0
-32.0

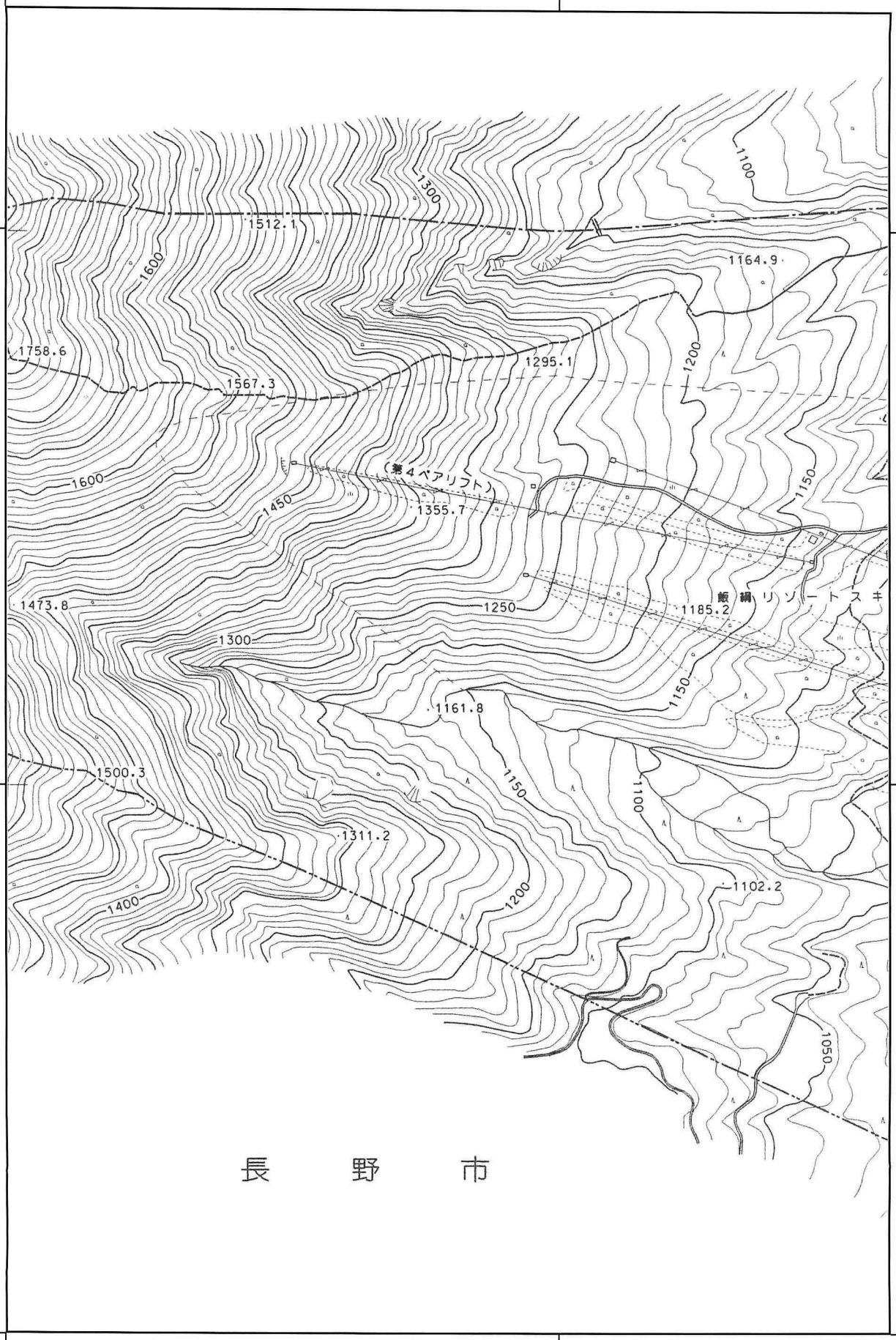
+83.0
+82.0
+81.0
-32.0
-31.0
1512.1
1758.6
1567.3
1295.1
1164.9
1355.7
1473.8
1185.2
1161.8
1500.3
1311.2
1102.2
(第4ペアリフト)
飯綱リゾートスキ
1100
1150
1200
1250
1300
1400
1450
1600
1050
16
18
長　野　市
0
100
500

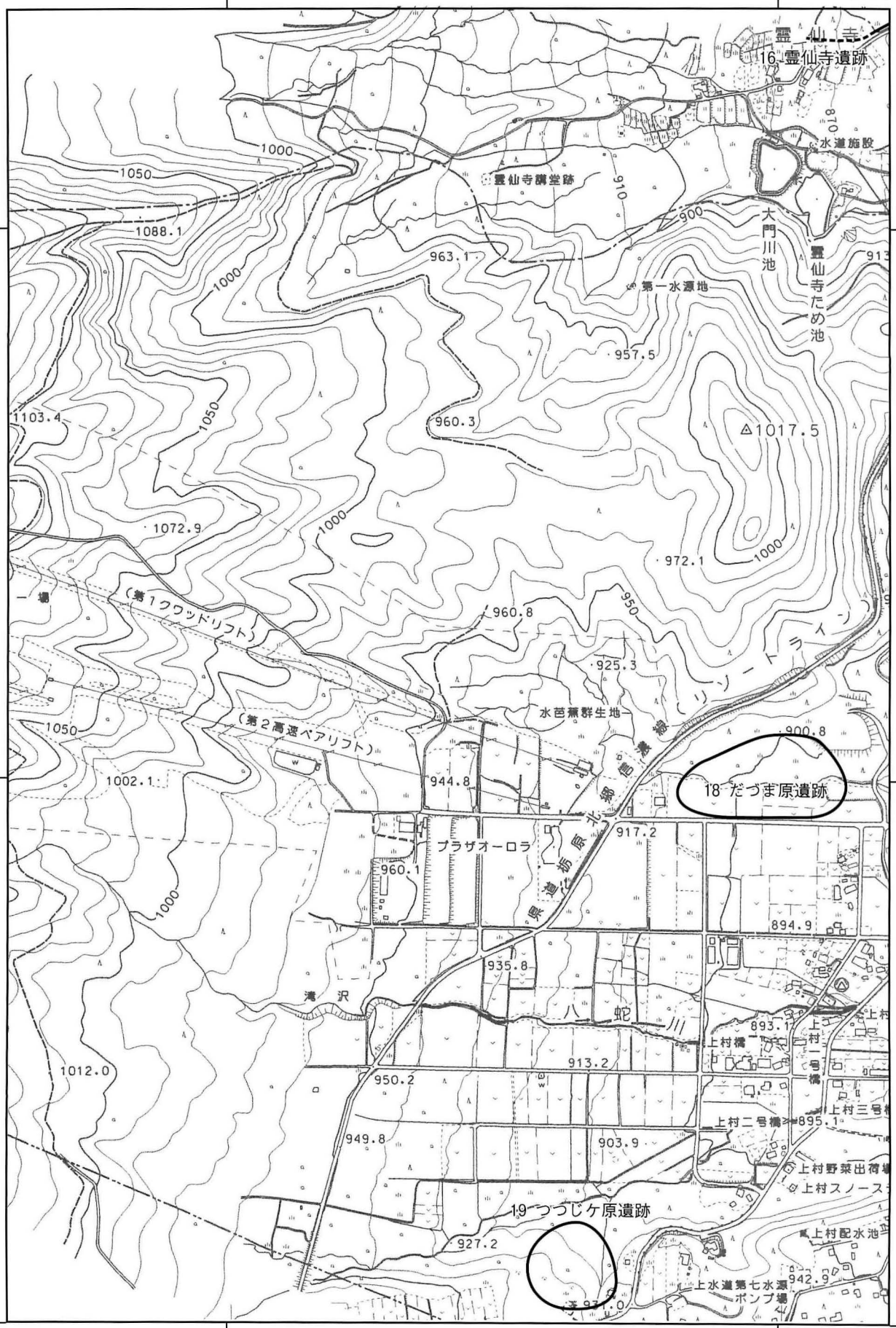
霊仙寺
16 霊仙寺遺跡
水道施設
霊仙寺講堂跡
大門川池
霊仙寺ため池
第一水源地
1017.5
(第1クワッドリフト)
(第2高速ペアリフト)
水芭蕉群生地
18 だづま原遺跡
プラザオーロラ
県道坂原北線
八蛇川
湯沢
上村橋
上村二号橋
上村三号橋
上村野菜出荷場
上村スノースポーツ
上村配水池
19 つつじケ原遺跡
上水道第七水源ポンプ場
17
19
26
+83.0
+82.0
+81.0
-30.0
-29.0

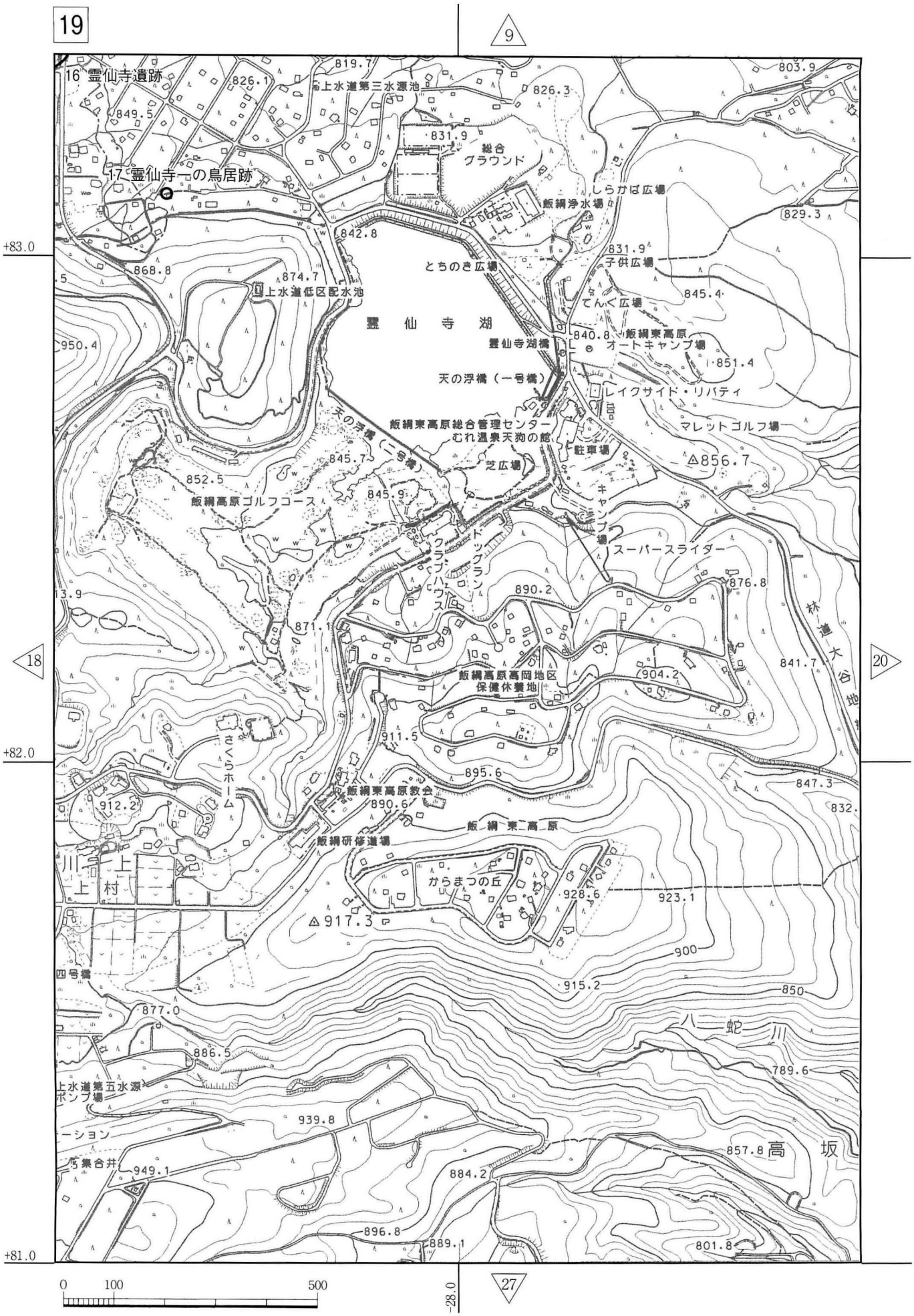
19
9
18
20
27
16 霊仙寺遺跡
17 霊仙寺一の鳥居跡
上水道第三水源池
総合グラウンド
しらかば広場
飯綱浄水場
子供広場
とちのき広場
上水道低区配水池
霊仙寺湖
てんく広場
飯綱東高原オートキャンプ場
霊仙寺湖橋
天の浮橋（一号橋）
レイクサイド・リバティ
マレットゴルフ場
飯綱東高原総合管理センター
むれ温泉天狗の館
駐車場
天の浮橋（二号橋）
芝広場
飯綱高原ゴルフコース
キャンプ場
スーパースライダー
クラブハウス
ドッグラン
飯綱高原高岡地区保健休養地
林道大谷地
さくらホーム
飯綱東高原教会
飯綱研修道場
飯綱東高原
からまつの丘
川上村
四号橋
八蛇川
上水道第五水源ポンプ場
高坂
+83.0
+82.0
+81.0
-28.0
0
100
500

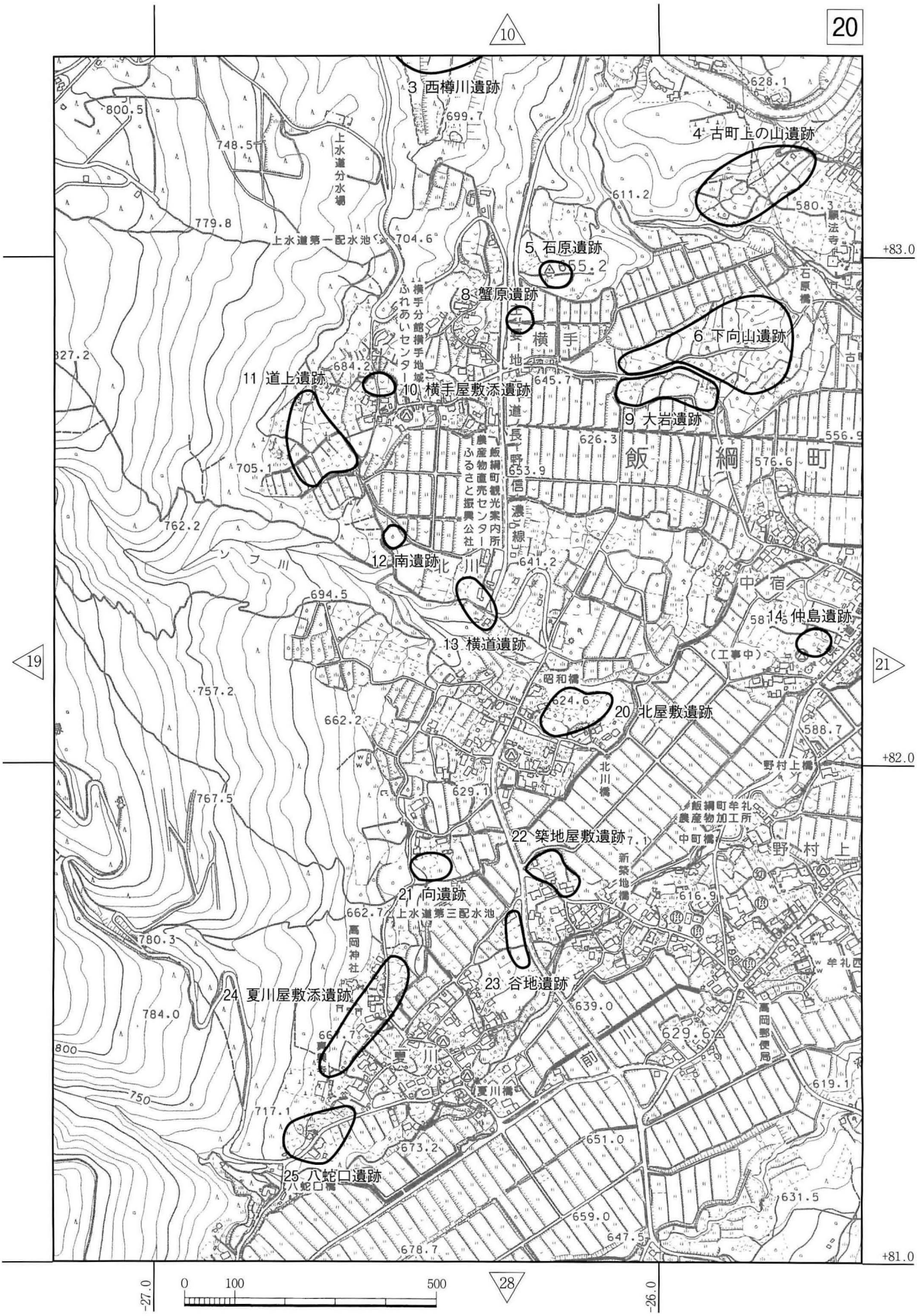
20
10
19
21
28
3 西樽川遺跡
4 古町上の山遺跡
5 石原遺跡
6 下向山遺跡
8 蟹原遺跡
9 大岩遺跡
10 横手屋敷添遺跡
11 道上遺跡
12 南遺跡
13 横道遺跡
14 仲島遺跡
20 北屋敷遺跡
21 向遺跡
22 築地屋敷遺跡
23 谷地遺跡
24 夏川屋敷添遺跡
25 八蛇口遺跡
上水道分水嶺
上水道第一配水池
上水道第三配水池
横手分館横手地域
ふれあいセンター
飯綱町観光案内所
農産物直売センター
ふるさと振興公社
横手
飯綱町
中宿
(工事中)
昭和橋
北川橋
新築地橋
中町橋
野村上橋
飯綱町牟礼
農産物加工所
野村上
牟礼
高岡神社
高岡郵便局
夏川
夏川橋
八蛇口橋
石原橋
駅法寺
+83.0
+82.0
+81.0
-27.0
-26.0
0
100
500

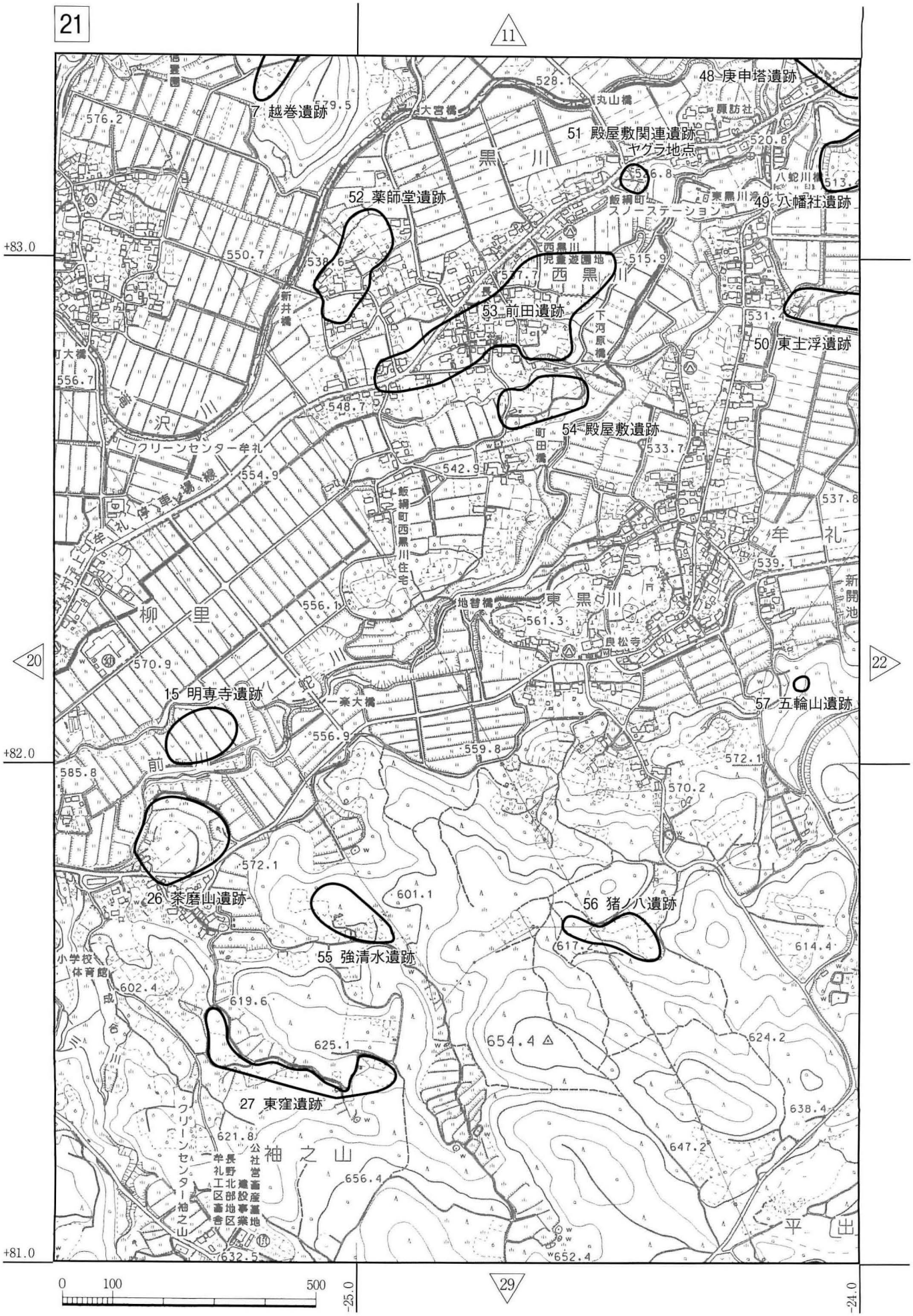
21
11
20
22
29
+83.0
+82.0
+81.0
-25.0
-24.0
7 越巻遺跡
48 庚申塔遺跡
51 殿屋敷関連遺跡
ヤグラ地点
52 薬師堂遺跡
49 八幡社遺跡
53 前田遺跡
50 東土浮遺跡
54 殿屋敷遺跡
15 明専寺遺跡
57 五輪山遺跡
26 茶磨山遺跡
56 猪ノ八遺跡
55 強清水遺跡
27 東窪遺跡
黒川
西黒川
東黒川
牟礼
柳里
八蛇川
前川
袖之山
クリーンセンター牟礼
飯綱町スノーステーション
飯綱町西黒川住宅
良松寺
大宮橋
丸山橋
新井橋
町田橋
下河原橋
地替橋
八蛇川橋
牟礼大橋
小学校
体育館
クリーンセンター袖之山
牟礼長野北部工業団地
公社営産業建設事業団地
0
100
500

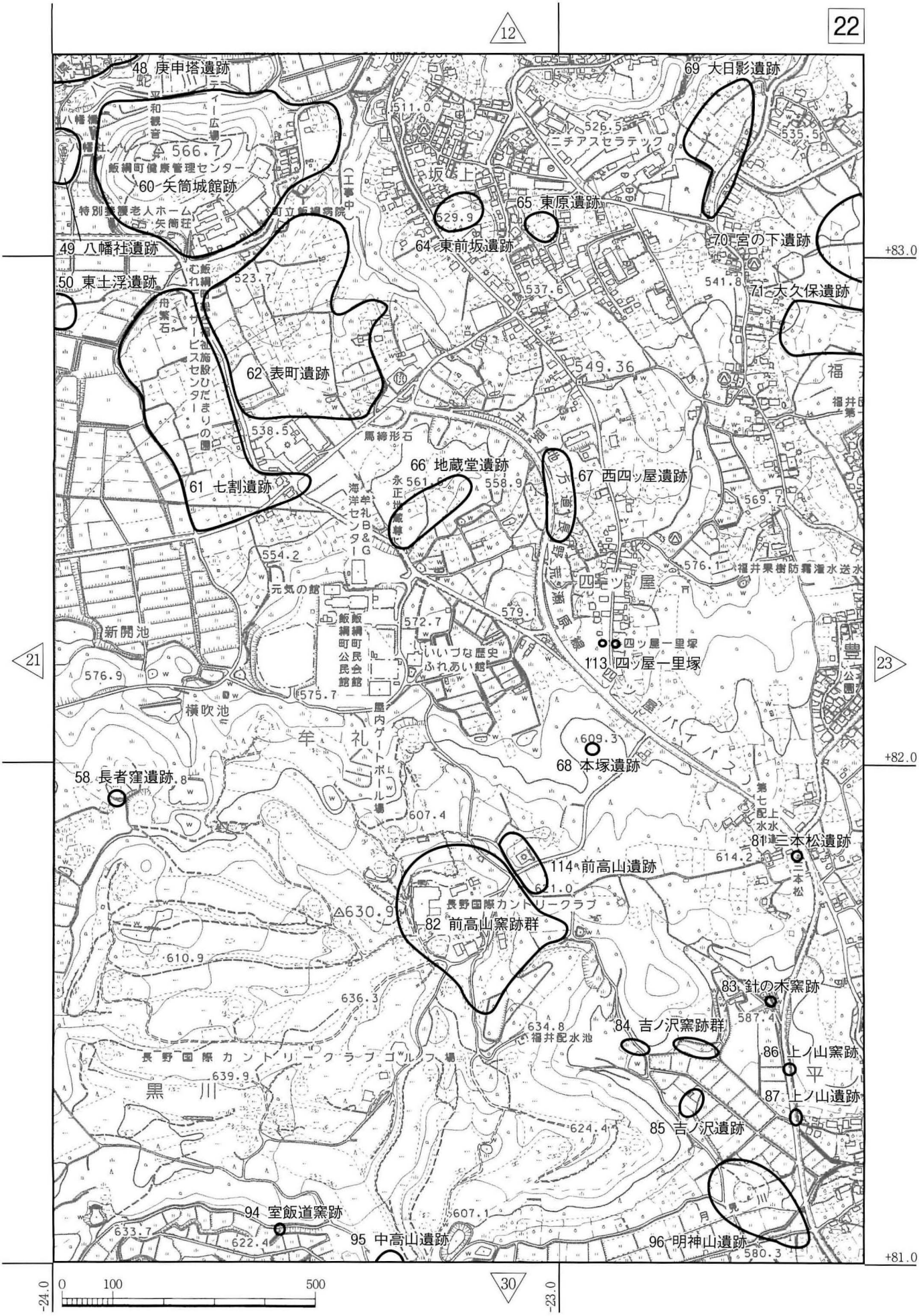
22
12
21
23
30
48 庚申塔遺跡
69 大日影遺跡
60 矢筒城館跡
65 東原遺跡
64 東前坂遺跡
70 宮の下遺跡
71 大久保遺跡
49 八幡社遺跡
50 東土浮遺跡
62 表町遺跡
61 七割遺跡
66 地蔵堂遺跡
67 西四ッ屋遺跡
113 四ッ屋一里塚
68 本塚遺跡
58 長者窪遺跡
114 前高山遺跡
81 三本松遺跡
82 前高山窯跡群
83 針の木窯跡
84 吉ノ沢窯跡群
86 上ノ山窯跡
87 上ノ山遺跡
85 吉ノ沢遺跡
94 室飯道窯跡
95 中高山遺跡
96 明神山遺跡
+83.0
+82.0
+81.0
-24.0
-23.0
0
100
500

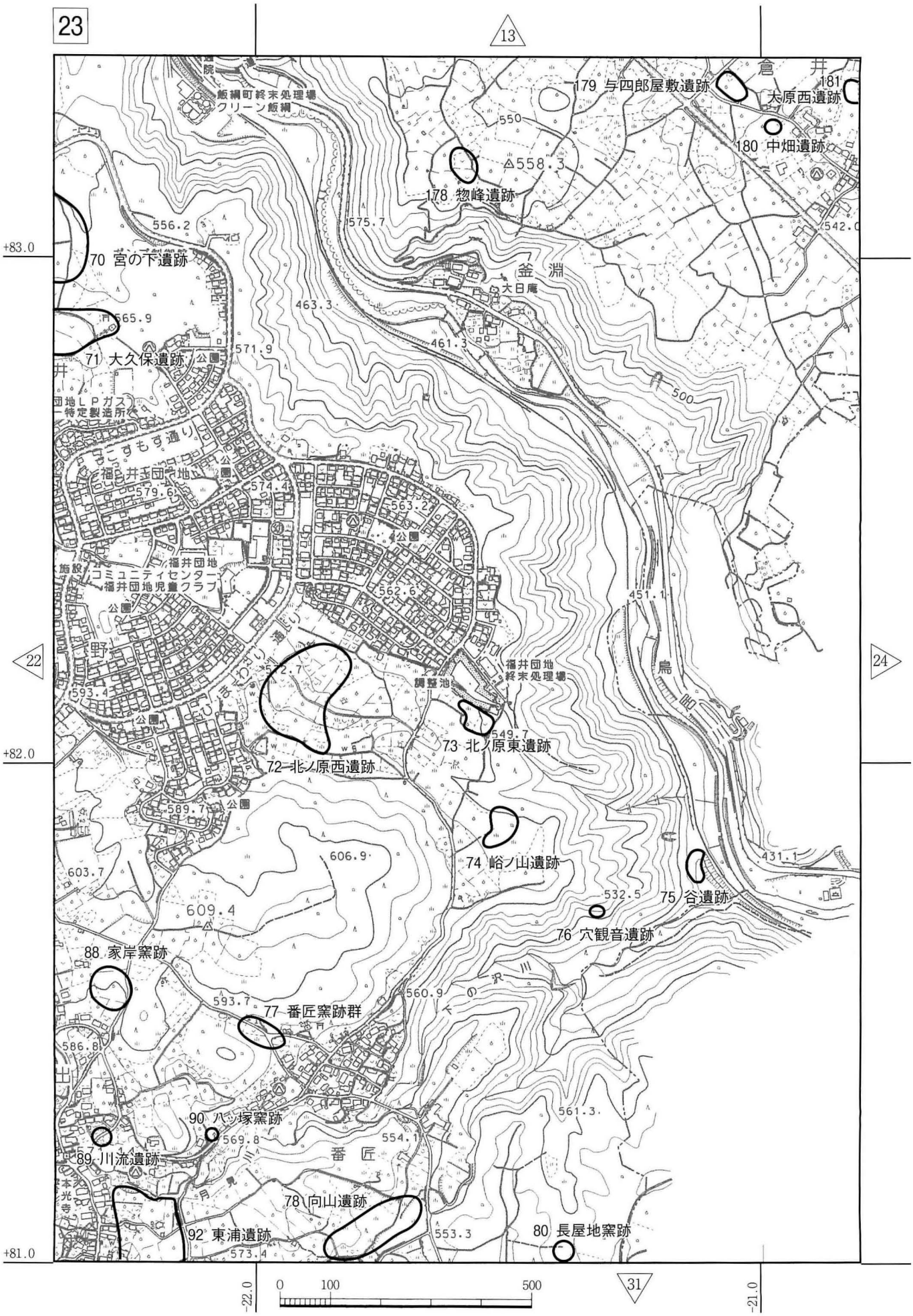
23
13
22
24
31
179 与四郎屋敷遺跡
181 大原西遺跡
180 中畑遺跡
178 惣峰遺跡
70 宮の下遺跡
71 大久保遺跡
72 北ノ原西遺跡
73 北ノ原東遺跡
74 峪ノ山遺跡
75 谷遺跡
76 穴観音遺跡
88 家岸窯跡
77 番匠窯跡群
90 ハッ塚窯跡
89 川流遺跡
78 向山遺跡
92 東浦遺跡
80 長屋地窯跡
飯綱町終末処理場
クリーン飯綱
釜淵
大日尾
福井団地
福井団地終末処理場
調整池
福井団地コミュニティセンター
福井団地児童クラブ
番匠
0 100 500

14
182 大原遺跡
大原
183 矢倉遺跡
185 一ツ屋遺跡
539.5
513.9
498.7
184 桜井屋敷遺跡
大久保神社
風坂
伊勢神社
大久保
504.1
539.5
554.1
川谷
498.2
459.7
23
25
長野市
+83.0
+82.0
+81.0
0
100
500
-20.0

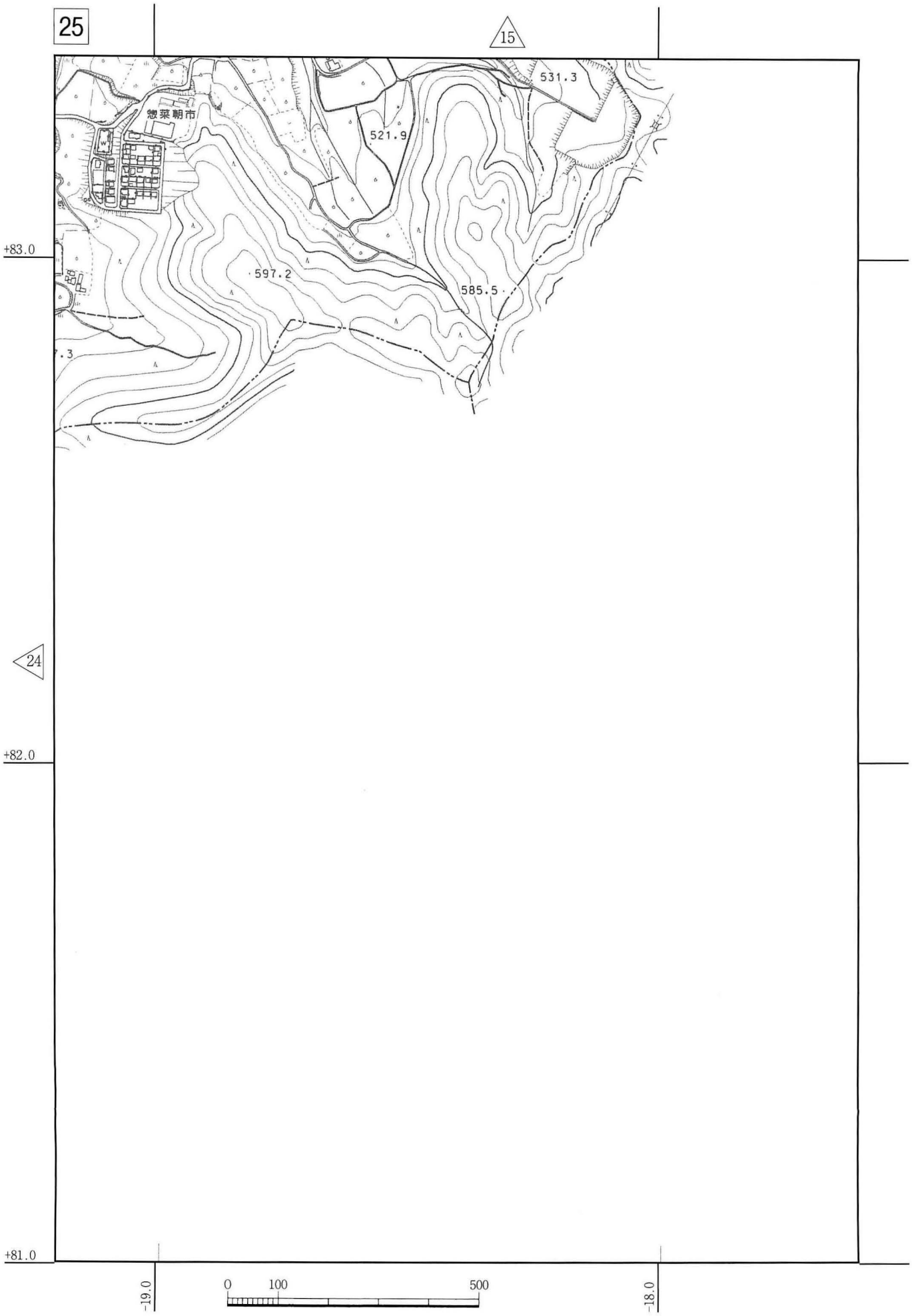
25
15
24
惣菜朝市
531.3
521.9
597.2
585.5
+83.0
+82.0
+81.0
-19.0
-18.0
0
100
500

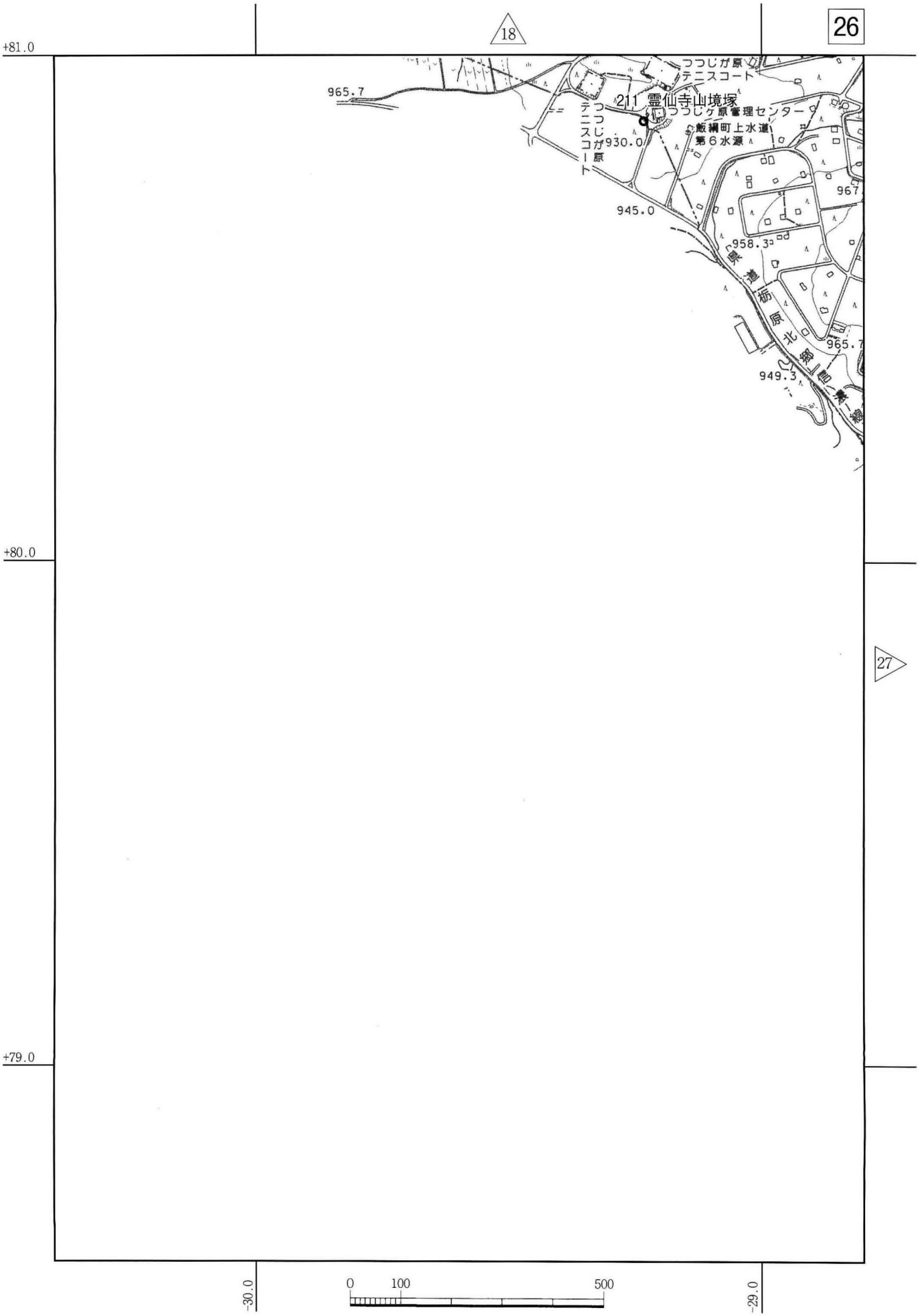
18
27
+81.0
+80.0
+79.0
-30.0
-29.0
0
100
500
965.7
つつじが原
テニスコート
211 霊仙寺山境塚
つつじヶ原管理センター
飯綱町上水道
第6水源
930.0
945.0
958.3
965.7
949.3
東海道新幹線

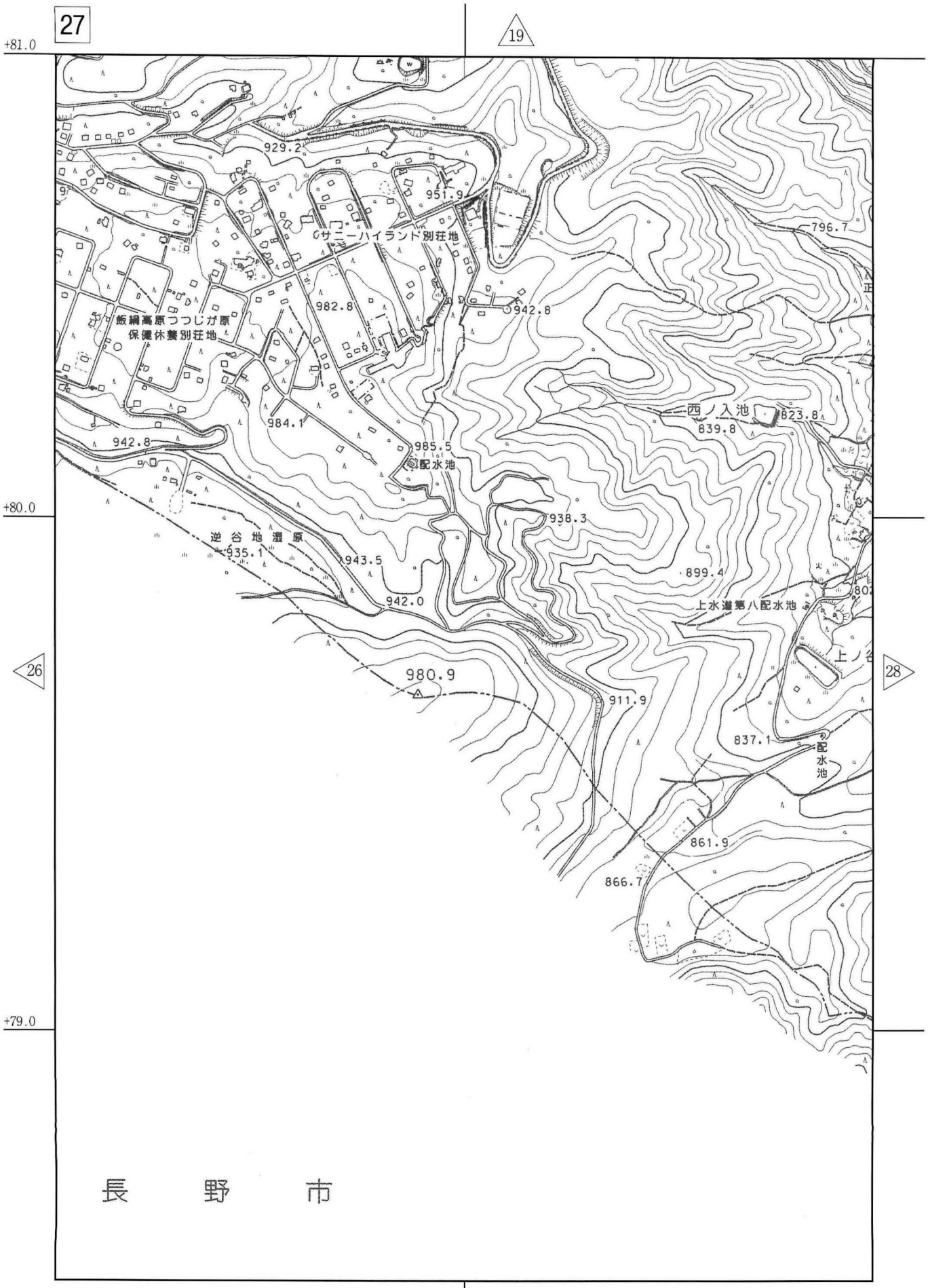
27
19
26
28
+81.0
+80.0
+79.0
-28.0
929.2
951.9
サニーハイランド別荘地
796.7
982.8
942.8
飯綱高原つつじが原
保健休養別荘地
西ノ入池
823.8
839.8
984.1
942.8
985.5
配水池
938.3
逆谷地湿原
935.1
943.5
899.4
942.0
上水道第八配水池
980.9
911.9
837.1
配水池
861.9
866.7
長　野　市
0
100
500

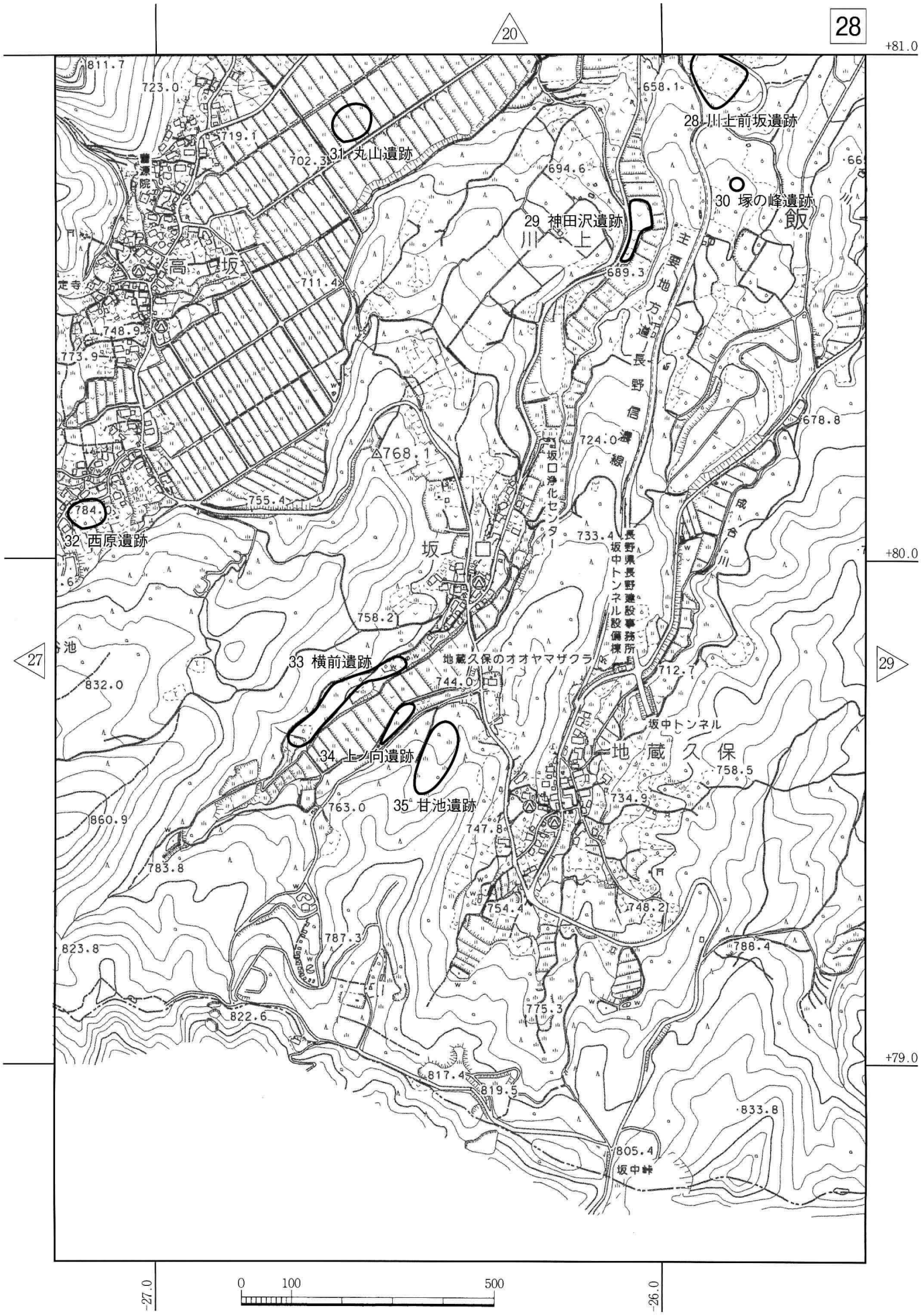
28
20
27
29
+81.0
+80.0
+79.0
-27.0
-26.0
28 川上前坂遺跡
29 神田沢遺跡
30 塚の峰遺跡
31 丸山遺跡
32 西原遺跡
33 横前遺跡
34 上ノ向遺跡
35 甘池遺跡
高坂
川上
飯
坂
地蔵久保
坂口浄化センター
長野県長野建設事務所坂中トンネル設備課
地蔵久保のオオヤマザクラ
坂中トンネル
坂中峠
長野信濃線
主要地方道
成合川
0
100
500

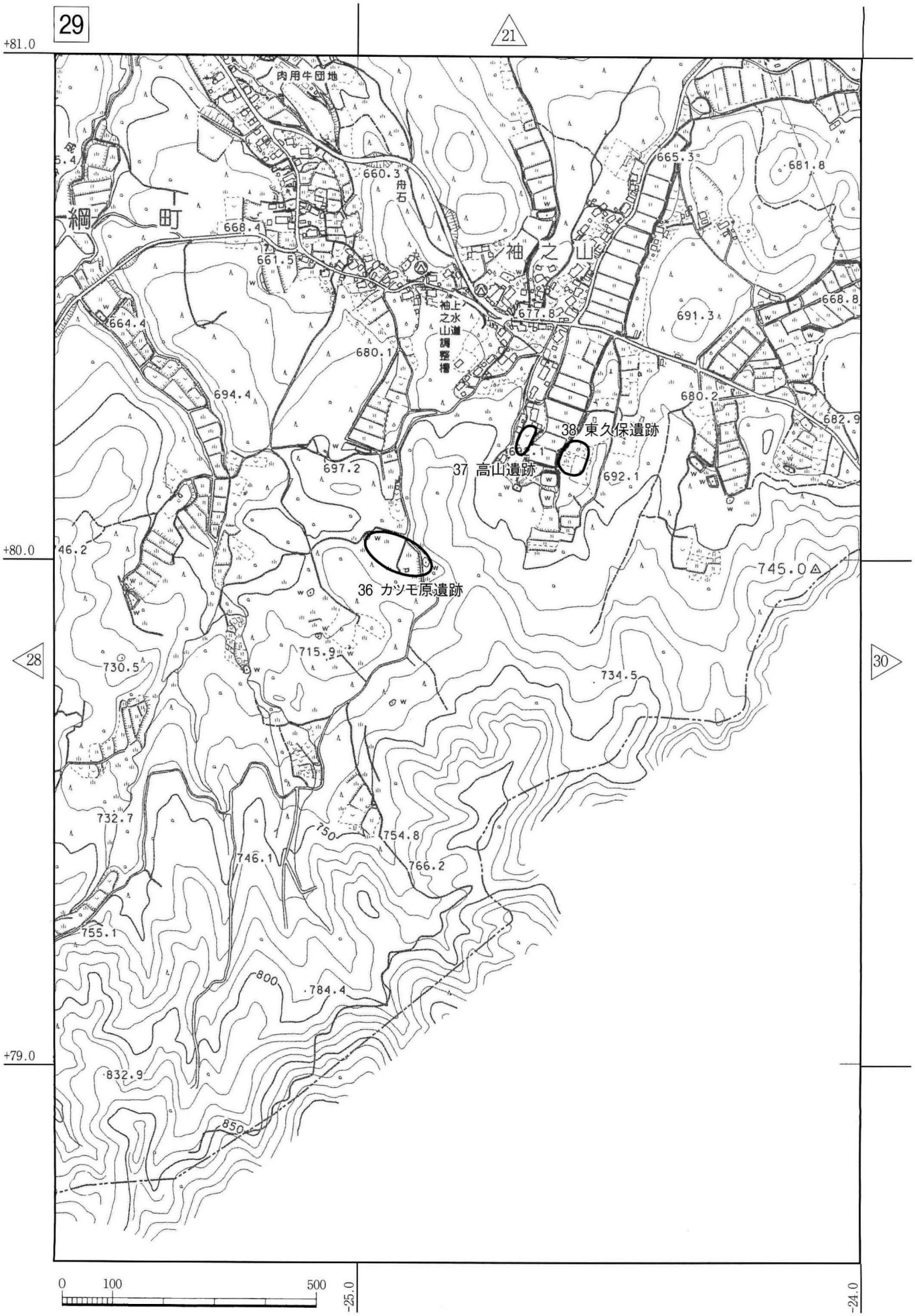
29
21
28
30
+81.0
+80.0
+79.0
-25.0
-24.0
肉用牛団地
綱町
袖之山
舟石
袖之山上水道調整槽
38 東久保遺跡
37 高山遺跡
36 カツモ原遺跡
660.3
668.4
661.5
664.4
677.8
665.3
681.8
668.8
691.3
680.1
694.4
680.2
682.9
697.2
692.1
746.2
745.0
730.5
715.9
734.5
732.7
750
754.8
746.1
766.2
755.1
800
784.4
832.9
850
0
100
500

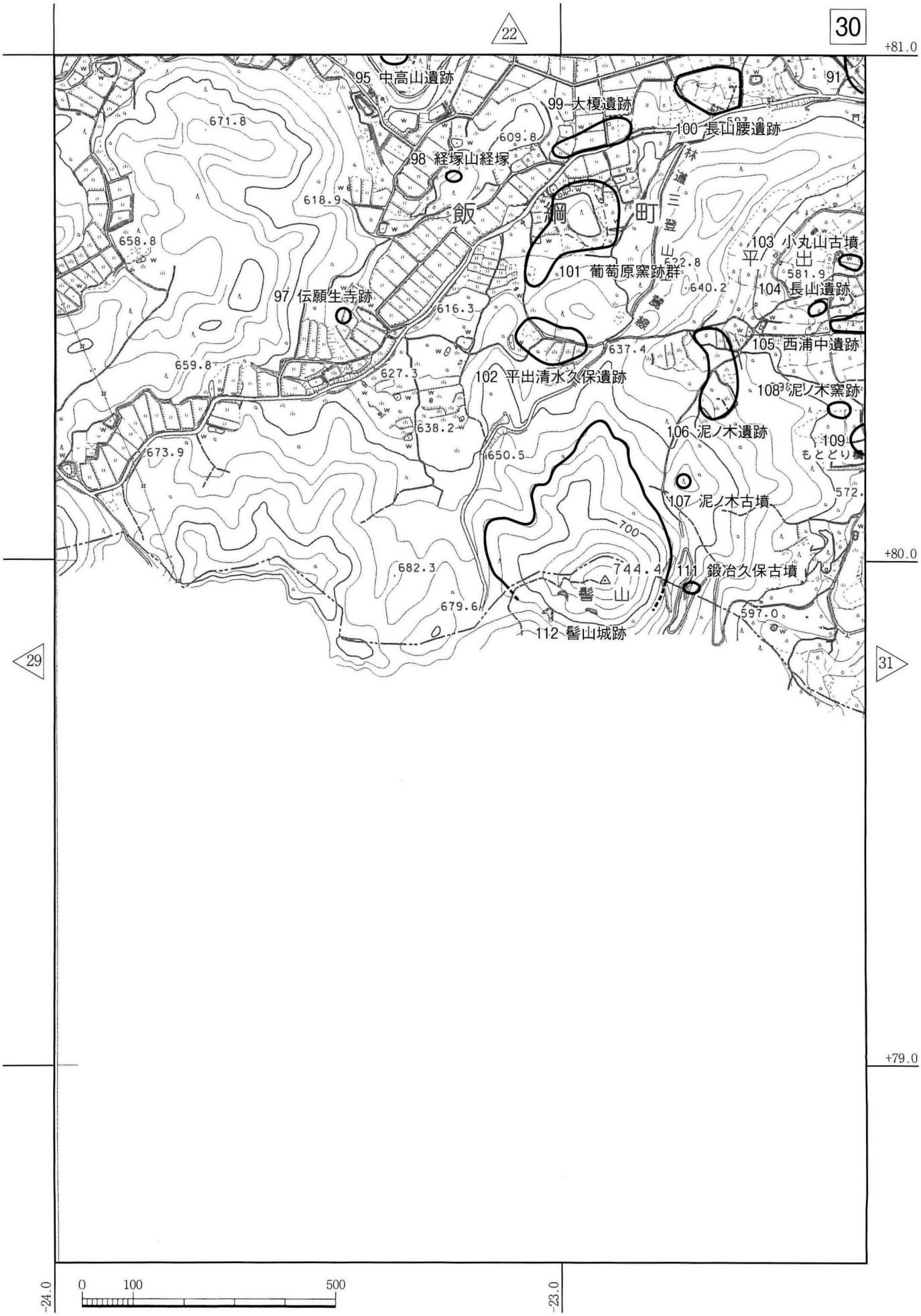
30
22
29
31
+81.0
+80.0
+79.0
-24.0
-23.0
0
100
500
95 中高山遺跡
91
99 大榎遺跡
100 長山腰遺跡
98 経塚山経塚
飯
綱
町
101 葡萄原窯跡群
103 小丸山古墳
平
出
104 長山遺跡
97 伝願生寺跡
105 西浦中遺跡
102 平出清水久保遺跡
108 泥ノ木窯跡
106 泥ノ木遺跡
109
もとどり
107 泥ノ木古墳
111 鍛冶久保古墳
髻
山
112 髻山城跡
671.8
609.8
618.9
658.8
622.8
581.9
640.2
616.3
637.4
659.8
627.3
638.2
650.5
673.9
572.
700
682.3
744.4
679.6
597.0

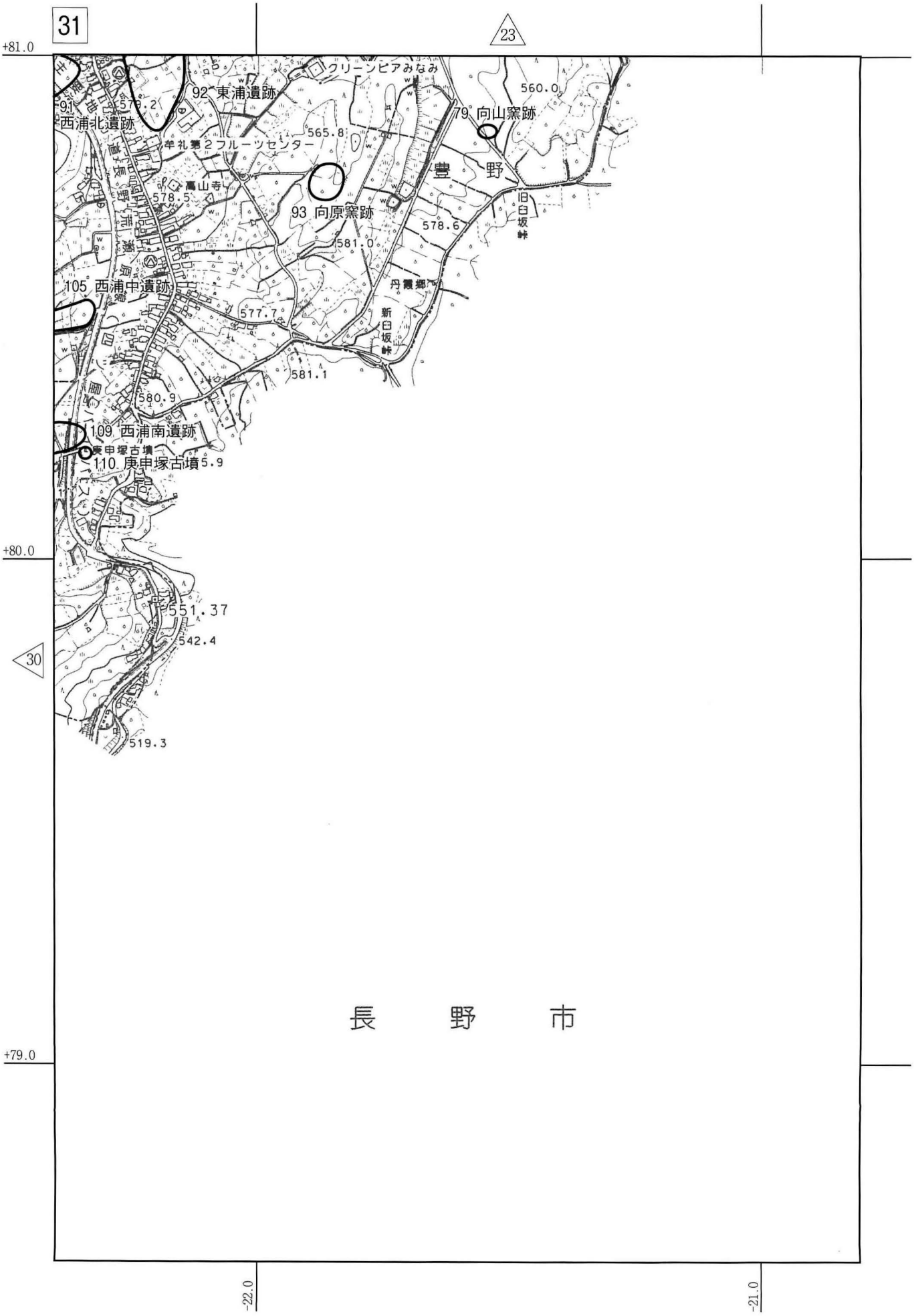
31
23
30
+81.0
+80.0
+79.0
-22.0
-21.0
クリーンピアみなみ
92 東浦遺跡
91 西浦北遺跡
79 向山窯跡
93 向原窯跡
105 西浦中遺跡
109 西浦南遺跡
110 庚申塚古墳
豊 野
旧白坂峠
新白坂峠
丹霞郷
高山寺
560.0
565.8
578.5
578.6
581.0
577.7
581.1
580.9
551.37
542.4
519.3
長 野 市

第3章　遺跡一覧表

1　遺跡一覧表

遺跡番号	地図番号	遺跡名	種別	所在地	立地	旧石器	縄文	弥生	古墳	奈良	平安	中世	近世	参考文献・備考
1	10	清水久保遺跡	散	古町字清水久保	火山麓		○				○			1995年調査
2	10	宮浦遺跡	散	〃　字宮浦	火山麓	○	○				○	○		57,60　1995年調査
3	10 20	西樽川遺跡	散	〃　字西樽川	火山麓	○	○							57　1995年調査
4	20	古町上の山遺跡	集	〃　字上の山	火山麓						○	○		11,19　上の山遺跡とも
5	20	石原遺跡	散	〃　字石原	火山麓		○							11.19
6	20	下向山遺跡	散	〃　字下向山	火山麓		○	○		○	○			11,19,57
7	11 21	越巻遺跡	散	〃　字越巻	平地							○		
8	20	蟹原遺跡	散	柳里字蟹原	火山麓		○							11,19
9	20	大岩遺跡	散	〃　字大岩	火山麓		○				○			11,19
10	20	横手屋敷添遺跡	散	〃　字屋敷添	火山麓						○	○		
11	20	道上遺跡	散	〃　字道上	火山麓						○			
12	20	南遺跡	散	〃　字南	火山麓		○							11,19
13	20	横道遺跡	散	〃　字横道	火山麓		○							11,19
14	20	仲島遺跡	散	〃　字仲島	丘陵							○		
15	21	明専寺遺跡	集	〃　字明専寺	丘陵		○							35　1979年調査
16	9.18 19	霊仙寺遺跡	散	川上字霊仙寺山	火山麓		○							
17	19	霊仙寺一の鳥居跡	寺	〃　字霊仙寺山	火山麓							○	○	
18	18	だづま原遺跡	散	〃　字霊仙寺山	火山麓	○	○							60
19	18	つつじヶ原遺跡	散	〃　字霊仙寺山	火山麓		○							
20	20	北屋敷遺跡	散	〃　字北屋敷	火山麓							○		
21	20	向遺跡	散	〃　字向	火山麓						○			
22	20	築地屋敷遺跡	居館	〃　字築地	丘陵		○				○	○		40,64　1999年試掘
23	20	谷地遺跡	散	〃　字谷地	丘陵							○		
24	20	夏川屋敷添遺跡	散	〃　字屋敷添	丘陵						○	○		
25	20	八蛇口遺跡	散	〃　字八蛇口	丘陵		○				○			
26	21	茶磨山遺跡	散	〃　字茶磨山	丘陵		○				○			11,19,35,65　1979年・1996年調査
27	21	東窪遺跡	散	〃　字東窪	丘陵						○			
28	28	川上前坂遺跡	散	〃　字前坂	丘陵						○			
29	28	神田沢遺跡	散	〃　字神田沢	山麓						○	○		
30	28	塚の峰遺跡	塚	〃　字大窪	丘陵							○ ?		
31	28	丸山遺跡	集	高坂字丸山	火山麓		○				○			11,12,19,32　1977年調査
32	28	西原遺跡	散	〃　字西原	火山麓				○		○			
33	28	横前遺跡	散	坂口字横前	山麓						○			
34	28	上ノ向遺跡	散	〃　字上ノ向	山麓						○			19

遺跡番号	地図番号	遺跡名	種別	所在地	立地	旧石器	縄文	弥生	古墳	奈良	平安	中世	近世	参考文献・備考
35	28	甘池遺跡	散	〃 字甘池	山地		○	○			○			11,19
36	29	カツモ原遺跡	散	袖之山字カツモ原	丘陵						○			19,28b
37	29	高山遺跡	散	〃 字高山	丘陵						○			
38	29	東久保遺跡	散	〃 字東久保	丘陵		○		○		○			19,57
39	11	小玉一里塚跡	塚	小玉字一里塚	丘陵								○	
40	11	中川入遺跡	散	〃 字中川入	平地		○							57
41	11	山袖遺跡	散	〃 字山袖	丘陵						○			
42	11	下川入遺跡	散	〃 字下川入	平地						○			
43	11	小玉遺跡	集	〃 字西屋敷添、仲田、牛垣、立石	平地		○				○			11,19,71 2000年・2013年調査
44	11	飯塚遺跡	散	〃 字飯塚	平地		○				○			
45	11	金付場跡	その他	〃 字裏町	平地								○	佐渡金山から輸送された金銀荷の付けかえ場
46	11	上知山遺跡	散	〃 字寺屋敷	平地							○		
47	11	玉林寺跡	寺	黒川字玉林寺	山地							○		西黒川長谷寺の前身と伝承
48	11.12 21.22	庚申塔遺跡	散	黒川字庚申塔 牟礼字裏町	平地			○			○			11,14,19 2013年試掘
49	21 22	八幡社遺跡	散	黒川字東土浮	平地		○			○	○	○		
50	21 22	東土浮遺跡	散	〃 字東土浮	平地					○	○			
51	21	殿屋敷関連遺跡 ヤグラ地点	散	〃 字広瀬	丘陵							○		
52	21	薬師堂遺跡	散	〃 字返町 字薬師堂	丘陵						○	○		79 2003年試掘 2014年調査
53	21	前田遺跡	集	〃 字北ノ台 字前田 字広瀬	丘・陵		○	○			○	○		11,19,37 1980年調査
54	21	殿屋敷遺跡	散	〃 字殿屋敷	丘陵						○	○		19,66 矢筒城主の屋敷跡と伝承
55	21	強清水遺跡	散	〃 字強清水	丘陵						○			19
56	21	猪ノ八遺跡	散	〃 字猪ノ八	丘陵						○			
57	21	五輪山遺跡	古墓	牟礼字五輪山	丘陵							○		
58	22	長者窪遺跡	散	〃 字長者窪	丘陵							○		屋敷跡と伝承
59	11 12	裏町遺跡	散	牟礼字裏町 小玉字裏町	平地	○	○				○	○		57 2003年・2004年試掘
60	22	矢筒城館跡	城館	牟礼字城山	山地					○	○	○		1,7,34,47,48,49,62,63,73,74 1979年・1986年・1997年・1998年調査 2010年調査 2013年試掘
61	22	七割遺跡	散	〃 字七割	丘陵		○				○	○		19
62	22	表町遺跡	集	〃 字表町	丘陵		○				○	○		72,74 1999年試掘、2005～2007年調査 2009年調査 2013年試掘
63	12	橋詰遺跡	集	〃 字橋詰	平地		○	○	○	○	○			11,14,19,28b,43 2007年調査 栄町遺跡とも
64	22	東前坂遺跡	散	〃 字東前坂	丘陵		○				○			11,19 2014年試掘
65	22	東原遺跡	散	〃 字東原	丘陵						○	○		
66	22	地蔵堂遺跡	散	〃 字地蔵堂	丘陵							○		
67	22	西四ッ屋遺跡	散	〃 字西四ッ屋	丘陵						○	○		72 2004年調査
68	22	本塚遺跡	塚	〃 字本塚	丘陵							○ ?		
69	22	大日影遺跡	散	豊野字大日影 字宮下	丘陵		○				○			
70	22 23	宮の下遺跡	散	〃 字宮の下	丘陵		○	○						19

遺跡番号	地図番号	遺跡名	種別	所在地	立地	旧石器	縄文	弥生	古墳	奈良	平安	中世	近世	参考文献・備考
71	22 23	大久保遺跡	散	〃 字大久保	丘陵		○				○			11,19,57
72	23	北ノ原西遺跡	散	〃 字北ノ原	丘陵			○	○		○			19 山道平遺跡（19）を含む 北ノ原遺跡とも
73	23	北ノ原東遺跡	散	〃 字 〃	丘陵						○			
74	23	峪ノ山遺跡	散	〃 字峪ノ山	丘陵						○			
75	23	谷遺跡	散	〃 字谷	平地						○			11,19
76	23	穴観音遺跡	その他	〃 字谷	山地							○		洞窟内に五輪・宝篋印塔・板碑あり
77	23	番匠窯跡群	窯	〃 字番匠	丘陵						○			11,19,28b,57
78	23	尚山遺跡	散	〃 字向山	丘陵						○			
79	31	尚山窯跡	窯	〃 字向山	丘陵						○			28b,57
80	23	長屋地窯跡	窯	〃 字長屋地	丘陵						○			
81	22	三本松遺跡	塚	平出字行人塚	丘陵								○	7,53 1990年調査 行人塚とも
82	22	前髙山窯跡群	窯	牟礼字古山	丘陵						○			28b,46 1972年調査
83	22	針ノ木窯跡	窯	平出字針ノ木	丘陵					○				57 針ノ木１号とも
84	22	吉ノ沢窯跡群	窯	〃 字吉ノ沢	丘陵						○			57 もと針ノ木２号を含む
85	22	吉ノ沢遺跡	散	〃 字吉ノ沢	丘陵						○			
86	22	上ノ山窯跡	窯	〃 字上ノ山	丘陵						○			53 1991年調査 報告書は上ノ山遺跡
87	22	上ノ山遺跡	散	〃 字上ノ山	丘陵		○				○			53 1991年調査 報告書は東浦遺跡
88	23	家岸窯跡	窯	〃 字家岸	丘陵						○			19,61 1997年調査 報告書は家岸遺跡
89	23	川流遺跡	散	〃 字川流	丘陵						○			
90	23	八ッ塚窯跡	窯	〃 字八ッ塚	丘陵						○			9,19,57 川流窯跡とも
91	30 31	西浦北遺跡	散	〃 字西浦	丘陵	○	○				○			11,53 1990年調査 報告書は西浦遺跡 西浦、平出北を一括 2010試掘
92	23 31	東浦遺跡	散	〃 字東浦	丘陵		○				○			19,53 東浦Ａ・Ｂを一括
93	31	尚原窯跡	窯	〃 字向原	丘陵						○			57
94	22	室飯道窯跡	窯	〃 字室飯道	丘陵						○			57
95	22 30	中髙山遺跡	散	〃 字室飯道	丘陵	○								24,25
96	22	明神山遺跡	窯散	〃 字明神山 〃 字長山腰	丘陵						○			57
97	30	伝願生寺跡	寺	〃 字上平出	丘陵							○		77
98	30	経塚山経塚	塚	〃 字中ウネ	丘陵							○ ?		28b
99	30	大榎遺跡	散	〃 字大榎	丘陵						○			
100	30	長山腰遺跡	散	〃 字長山腰	丘陵						○	○		
101	30	葡萄原窯跡群	窯	〃 字葡萄原	丘陵	○					○			57 葡萄原遺跡とも
102	30	平出清水久保遺跡	散	〃 字清水久保	丘陵						○			
103	30	小丸山古墳	古墳	〃 字西浦	丘陵				○					11,19,57,64
104	30	長山遺跡	散	〃 字長山	丘陵		○	○						11,19 平出南遺跡とも 青野神社跡あり
105	30 31	西浦中遺跡	散	〃 字西浦	丘陵		○				○			57 西浦窯跡含む 西浦Ｃ遺跡とも
106	30	泥ノ木遺跡	散	〃 字泥ノ木	丘陵						○			

遺跡番号	地図番号	遺跡名	種別	所在地	立地	旧石器	縄文	弥生	古墳	奈良	平安	中世	近世	参考文献・備考
107	30	泥の木古墳	古墳	〃 字泥ノ木	丘陵				○					57
108	30	泥ノ木窯跡	窯	〃 字泥ノ木	丘陵						○			57
109	30 31	西浦南遺跡	散	〃 字西浦 〃 字泥ノ木	丘陵						○			
110	31	庚申塚古墳	古墳	〃 字西浦	丘陵				○					19,33,55 1993年調査 前方後円墳 飯綱町史跡
111	30	鍛冶久保古墳	古墳	〃 字鍛冶久保	丘陵				○					19,27,55
112	30	譽山城跡	城館	〃 字泥ノ木ほか	山地							○		3,7,54,62,73 山頂部は長野市分 火山性の山地
113	22	四ッ屋一里塚	塚	牟礼 字西四ッ屋 字東四ッ屋	丘陵							○		飯綱町史跡
114	22	前高山遺跡	散	〃 字前高山	丘陵	○	○							
115	11	鐘山遺跡	集	普光寺字五輪塚	平地		○				○			21,45 1983年調査 五輪塚遺跡とも
116	11	鐘山西遺跡	散	〃 字鐘山	丘陵	○								
117	11	富士塚	塚	〃 字鐘山	丘陵							○		7
118	11	鐘山北遺跡	散	〃 字鐘山	丘陵		○							
119	11	川入遺跡	集	〃 字鐘山	丘陵		○				○			21
120	11	普光寺大久保遺跡	散	〃 字大久保	丘陵						○			
121	12	西堰添遺跡	散	〃 字西堰添	丘陵						○			
122	12	岩袋遺跡	集	〃 字岩袋	平地		○	○			○	○		21,44
123	12	古城遺跡	集	〃 字善知鳥 字籠田	丘陵		○					○		21,22,36,52 56 寺坂遺跡とも
124	12	原遺跡	集	〃 字西原	丘陵		○				○			21,42 西原遺跡とも
125	12	普光寺東原遺跡	散	〃 字東原	丘陵		○				○			21
126	12	焚荒遺跡	散	〃 字焚荒	丘陵		○				○			
127	12	飯綱堂遺跡	散	〃 字飯綱堂	丘陵						○			
128	12	諏訪峯遺跡	散	〃 字諏訪峯	丘陵	○								
129	12	華厳塚	塚	〃 字花厳坊	丘陵							○		7
130	12	堀の内居館跡	居館	〃 字塩ノ入 字久留馬	平地							○		21,36
131	12	菖蒲田遺跡	集	〃 字菖蒲田	平地		○				○			21
132	12	塩ノ入遺跡	散	〃 字塩ノ入	平地						○			
133	12	越智塚	塚	〃 字寺坂	丘陵							○		7巫子塚とも
134	12	普光寺跡	寺	〃 字前林	丘陵							○		21,36
135	12	前林遺跡	散	〃 字前林 字山ノ神	丘陵		○				○			21
136	12	堤上遺跡	集	〃 字堤上	丘陵						○			
137	12	堤上北遺跡	散	〃 字堤上	丘陵	○								
138	12	小富士塚	塚	芋川字寺村	山地							○		7
139	13	寺村遺跡	散	〃 字寺村	山麓		○				○			11,21
140	13	寺村南遺跡	散	〃 字寺村	平地							○		
141	13	町遺跡	集	〃 字町	平地							○		59
142	13	田中下土浮遺跡	集	〃 字石田	平地		○				○	○		70 2003年調査
143	13	蓮証寺跡	寺	〃 字中峰	平地							○		7,36 飯山市蓮證寺旧地
144	13	芋川氏館跡	居館	〃 字中峰前田	平地		○				○	○		2,21,68,70,77 飯綱町史跡 2001年・2002年・2003年・2009年調査

遺跡番号	地図番号	遺跡名	種別	所在地	立地	旧石器	縄文	弥生	古墳	奈良	平安	中世	近世	参考文献・備考
145	13	土井尻遺跡	散	〃 字土井尻	平地						○			
146	13	伝虚空蔵砦跡	その他	倉井字宮平	山麓							○		7 伝倉井神社旧地
147	13	膳棚遺跡	散	芋川字膳棚	山麓						○			
148	13	今里遺跡	散	〃 字今里	山麓						○			
149	13	今里東遺跡	散	〃 字今里	山麓						○			
150	13	五十苅遺跡	散	倉井字五十苅	丘陵						○			
151	13	久保遺跡	散	〃 字久保	丘陵		○				○			
152	13	峯遺跡	散	〃 字峯	丘陵						○	○		
153	13	峯西遺跡	散	〃 字峯	丘陵						○			
154	13	浮石遺跡	散	〃 字浮石 〃 字梨ノ木	丘陵	○					○			
155	13	覗遺跡	散	〃 字覗	丘陵						○			
156	14	関取場経塚	塚	〃 字三ツ屋	丘陵								○?	21
157	14	下沖遺跡	散	〃 字下沖	平地						○			
158	14	下今田遺跡	散	赤塩字下今田	山麓						○			
159	14	岩清水遺跡	散	〃 字岩清水	山麓						○			
160	14	上曽峰遺跡	散	〃 字上曽峰	山麓						○			
161	14	上赤塩遺跡	集	〃 字西原 〃 字境峯	丘陵		○							11,18,20,21,26,29,31,36,51,58 1995年調査 赤塩遺跡とも
162	14	大西原遺跡	散	〃 字大西原	丘陵	○								23,25
163	14 15	山ノ神遺跡	散	〃 字山ノ神	丘陵		○				○			
164	14	毛見遺跡	散	〃 字毛見	平地		○				○			21
165	14	沖遺跡	散	〃 字沖	山麓		○				○			
166	14	毛見北遺跡	散	〃 字毛見	山麓						○			
167	14	赤塩窯跡	窯	〃 字泉平	山麓								○	78
168	14	毛野遺跡	散	〃 字毛野	山麓						○			
169	14	毛野館跡	居館	〃 字中毛野	山麓							○		
170	14	妙笑寺跡	寺	〃 字毛野	山麓							○		7,36 長野市（長沼）妙笑寺旧地
171	14	林中遺跡	散	〃 字林中	山麓		○				○			
172	15	川手遺跡	散	〃 字川手	丘陵						○			
173	15	泉平遺跡	散	〃 字泉平	山麓		○				○			
174	15	瘤屋敷遺跡	散	〃 字瘤屋敷	丘陵						○			21
175	15	寺浦遺跡	散	〃 字寺浦	丘陵						○			
176	15	寺浦西遺跡	散	〃 字寺浦	丘陵						○			
177	15	伝黒野田城跡	城館	〃 字黒ノ田	山地							○		7
178	23	惣峯遺跡	散	倉井字惣峯	丘陵	○	○							
179	23	与四郎屋敷遺跡	散	〃 字仲久保	丘陵						○	○		7,21 屋敷伝承地
180	23	中畑遺跡	散	〃 字中畑	丘陵		○							21
181	23	大原西遺跡	散	〃 字大原	丘陵						○			
182	24	大原遺跡	集	〃 字大原	丘陵		○				○			11,17,21,36

遺跡番号	地図番号	遺跡名	種別	所在地	立地	旧石器	縄文	弥生	古墳	奈良	平安	中世	近世	参考文献・備考
183	24	矢倉遺跡	散	〃 字矢倉	丘陵		○				○			
184	24	桜井屋敷遺跡	居館	倉井字桜畑 川谷字桜田	丘陵						○	○		7,21
185	24	一ツ屋遺跡	散	倉井字一ツ屋	丘陵		○							21
186	5	高頂遺跡	散	普光寺字高頂	丘陵	○	○				○			
187	5	高頂北遺跡	散	〃 字高頂	丘陵	○	○					○		
188	5	論所境塚	塚	〃 字論所	丘陵								○	
189	5	下播ノ木立遺跡	散	〃 字下播ノ木立	丘陵						○			
190	5	二十塚	塚	芋川字廿塚	山地							○		7,36
191	5	番屋遺跡	散	〃 字番屋 〃 字廿塚	丘陵		○				○			
192	5	赤兀遺跡	散	〃 字赤兀	丘陵		○							21
193	5 6	鼻見城跡	城館	〃 字町浦	山地							○		7,21
194	6	町浦経塚	塚	〃 字町浦	山地							○ ?		7,15 伝浄泉坊跡
195	6	京洛遺跡	散	〃 字山ノ神	丘陵		○				○			21
196	6	天神遺跡	散	〃 字京洛	山地		○				○			21
197	6	寺久保経塚	塚	〃 字寺久保	山麓								○ ?	7,36 経石塚とも
198	6	小野遺跡	集	〃 字小野	平地		○				○			11,21,29,75 1975年調査
199	6	御所平遺跡	散	〃 字御所平	平地						○			
200	6	伊豆ケ入遺跡	集	〃 字伊豆ケ入	山麓		○				○			2,4,5,6,8,11,12,21,26,36 芋川遺跡とも
201	6	若宮城跡	城館	〃 字若宮ほか	山地							○		1,2,7,21,50,73 飯綱町史跡
202	7	扇久保遺跡	散	〃 字扇久保	平地		○				○			
203	7	上今田遺跡	集	赤塩字上今田	山麓		○							21
204	7	堤尻遺跡	散	〃 字堤尻	山地						○			
205	7	天沢遺跡	散	〃 字堤尻	山地		○							21
206	8	東柏原遺跡	集	東柏原字原	丘陵		○							10,11,12,21,26,36
207	8	野田平遺跡	散	〃 字野田平	山麓						○			
208	8	野田遺跡	散	〃 字野田 〃 字野田平 〃 字宇登	山麓						○			
209	3	入土橋遺跡	散	芋川字入土橋	火山麓						○			21
210	3	入土橋東遺跡	散	〃 字入土橋	山麓						○			
211	26	霊仙寺山境塚	塚	川上字霊仙寺山	火山麓								○	

立地の項：「火山麓」は火山麓扇状地の略称。「山麓」は「山地」の緩斜面（15°未満）をさす。「丘陵」は台地・丘陵の略称。「平地」は低平地の略称。

参考文献・備考欄の数字は第３章２の参考文献番号を示す。

2　飯綱町詳細遺跡分布調査　参考文献

1　信濃教育会上水内部会1922『上水内郡及長野市史料写真帖』

2　栗岩英治1933a「芋川雑記」『信濃』第Ⅰ次２巻４号

3　栗岩英治1933b「髻山及附近の探薔」『信濃』Ⅰ次２巻10号

4　神田五六1934「下高井の石器文化（２）」『信濃』Ⅰ次３巻２号

5　神田五六1934「下高井の石器文化（３）」『信濃』Ⅰ次３巻９号

6　藤森栄一1935「石匙の或る断面」『考古学』６巻10号

7　長野縣町村誌刊行会1936『長野縣町村誌北信編』（1985郷土出版社復刻版による）

8　藤森栄一1943「北信濃縄文式文化資料」『古代文化』14巻３号

9　清水老猿（勝治）1953「中郷村出土品に就いての小考察」（草稿）

10　小野勝年1953「下高井地方の石器時代」『下高井』長野県教委

11　信濃史料刊行会1956a『信濃史料』（第１巻上）

12　信濃史料刊行会1956b『信濃史料』（第１巻下）

13　高岡村村誌編纂委員会1957『高岡村のあゆみ』

14　清水勝治ほか1960『中郷村史』

15　小沼英雄1966「かけ仏」『斑尾川流言』

16　文化財保護委員会1967『全国遺跡地図（長野県）』

17　小林　孚1969「遺跡探訪（３）上水内郡三水村大原遺跡」『長野』28号

18　小林　孚1970「遺跡探訪（４）上水内郡三水村赤塩遺跡」『長野』29号

19　長野県教委1971a『農業振興等開発地域埋蔵文化財緊急分布調査報告書－昭和45年度』

20　長野県教委1971b『長野県埋蔵文化財発掘調査要覧（１）』

21　長野県教委1975『関越自動車道上越線建設予定地域内埋蔵文化財緊急分布調査報告書』

22　広瀬忠好1975「長野県上水内郡三水村今田遺跡の有孔鍔付土器」『長野県考古学会誌』21

23　永野稲雄1975「上水内郡三水村大西原の男女倉型彫刻器」『長野県考古学会誌』22

24　原田勝美・佐藤慶二1975「上水内郡牟礼村中高山出土の石器」『長野県考古学会誌』22

25　森嶋　稔1976「旧石器時代」『長野県上水内郡誌歴史編』上水内郡誌編集会

26　小林　孚1976「縄文式時代」『上水内郡誌』上水内郡誌編集会

27　米山一政1976「古墳時代－古墳」『上水内郡誌』上水内郡誌編集会

28a　笹澤　浩1976「古墳時代－生活遺跡」『上水内郡誌』上水内郡誌編集会

28b　笹澤　浩1976「第五様式期の生活」『上水内郡誌』上水内郡誌編集会

29　上田市立博物館1977『千曲川水系の土偶』

30　長野県教育委員会1977「三水村遺跡分布地図（一）」

31　大久保邦彦1979「三水村上赤塩遺跡出土縄文中期中葉の深鉢形土器」『地域研究の方向』
千曲川水系古代文化研究所
32　高橋　桂ほか1979『牟礼村丸山遺跡発掘調査報告書』牟礼村教委
33　松沢芳宏1979「長野県上水内郡牟礼村庚申塚古墳について」『信濃』31巻４号
34　牟礼村教委1980『矢筒城館跡』
35　森　尚登・島田恵子1980『明専寺・茶臼山遺跡』
36　三水村誌編纂委員会1980『三水村誌』
37　島田恵子ほか1981『前田遺跡』牟礼村教委
38　長野県考古学会1981『長野県埋蔵文化財白書』
39　長野県史刊行会1981『長野県史考古資料編 全１巻（１）遺跡地名表』
40　矢野恒雄1981「築地屋敷考（牟礼村）」『長野』97号
41　文化庁文化財保護部1983『全国遺跡地図　長野県』
42　小柳義男1983「上水内郡三水村原遺跡出土の遺物」『しなのろじい』200号 千曲川水系古代文化研究所
43　小柳義男・百瀬長秀1983「上水内郡牟礼村栄町遺跡採集の縄文時代後・晩期資料」長野県考古学会誌45
44　小柳義男1984「上水内郡三水村岩袋遺跡出土の珠洲系陶器」『埋文雑記帳』6
45　岩佐今朝人・百瀬忠幸ほか1984『鐘山遺跡』三水村教委
46　笹澤　浩ほか1986『前高山窯跡群』牟礼村教委
47　矢野恒雄1986「矢筒城と居館跡」『信濃』438
48　牟礼村教委1988『矢筒城館跡（第２次調査）』
49　矢野恒雄1988「矢筒城」『信濃の山城』郷土出版社
50　矢野恒雄1988「若宮城」信州の山城』信毎書籍
51　寺内隆夫1991「長野県上水内郡三水村上赤塩遺跡出土の縄文中期土器について」『長野県考古学会誌』
61・62
52　小柳義男1992「古城遺跡」『三水村の文化財』三水村教委
53　小柳義男ほか1992『平出遺跡群発掘調査報告書』牟礼村教委
54　矢野恒雄1993「砦城」『信州の山城』信毎書籍
55　小柳義男ほか1994『庚申塚古墳発掘調査報告書』牟礼村教委
56　「土偶とその情報」研究会1996『中部高地をとりまく中期の土偶』信毎書籍出版センター
57　小柳義男1997「牟礼村のあけぼの」『長野県牟礼村誌　上』牟礼村
58　小柳義男ほか1997『上赤塩遺跡発掘調査報告書』三水村教委
59　檀原長則1997「江戸中期農家の土座調査」『高井』118号
60　中村由克1997「飯縄山東麓牟礼村だつま原遺跡・宮浦遺跡出土の旧石器時代・縄文時代草創期の石器」
『長野県考古学会誌』83
61　横山かよ子ほか1998『家岸遺跡』牟礼村教委

62　三島正之1999「信越国境（牟礼盆地）の防備－矢筒城・髻山城をめぐって」
『中世城郭研究』第13号
63　三島正之2000「矢筒城の縄張」『牟礼村遺跡詳細分布調査報告書』牟礼村教委
64　牟礼村教委2000『牟礼村遺跡詳細分布調査報告書』
65　横山かよ子ほか2000『茶磨山遺跡』牟礼村教委
66　矢野恒雄2000「水内郡黒川郷島津氏館跡」『信濃中世の舘跡』信濃史学会
67　宮坂武男2001『図解山城探訪』第11集（水内資料編）　長野日報社
68　笹澤　浩ほか2003『芋川氏館跡発掘調査報告書』三水村教委
69　宮坂武男2004『図解山城探訪』第14集（補遺資料編東北信版）　長野日報社
70　笹澤　浩ほか2004『田中下土浮遺跡・芋川氏館跡（第３次）発掘調査報告書』三水村教委
71　笹澤　浩・横山かよ子ほか2008『小玉遺跡』飯網町教委
72　中野亮一2009『長野荒瀬原線（四ツ屋バイパス）建設に伴う埋蔵文化財発掘調査報告書
西四ツ屋遺跡　表町遺跡』長野県埋蔵文化財センター
73　遠藤公洋2009「髻大城と長野県北部の城館遺構－横堀遺構に着目した再評価の視点」
『市誌研究ながの』第16号
74　横山かよ子2011『矢筒城館跡Ⅵ』飯網町教委
75　笹澤　浩ほか2012『小野遺跡』飯網町教委
76　笹澤　浩・原田勝美ほか2014『表町遺跡』飯網町教委
77　笹澤　浩・横山かよ子ほか2014『芋川氏館跡（第４次）・（伝）願生寺跡』
78　小柳義男2015「赤塩焼の歴史と窯跡出土遺物」『飯網町の歴史と文化―いいづな歴史ふれあい館紀要
３号』
79　小柳義男 2015『薬師堂遺跡』飯網町教委

飯綱町遺跡詳細分布調査報告書

発行日　2016年３月３日

編集発行　飯綱町教育委員会
〒389-1293　長野県上水内郡
飯綱町大字牟礼2795-1番地

印　　刷　ほおずき書籍株式会社
〒381-0012　長野県長野市柳原2133-5
電話 026-244-0235　FAX 026-244-0210