



北側調査区南西側全景



北側調査区北西側全景 (2)

写真図版1 北側調査区全景(1)



北側調査区北西側全景 (1)



北側調査区北側鉄塔付近全景

写真図版2 北側調査区全景(2)



北側調査区南東側全景



北側調査区西側全景

写真図版3 北側調査区全景(3)



北側調査区北西側全景



南側調査区全景

写真図版 4 北側調査区全景(4)、南側調査区全景



北側調査区自然流路断面(1)



北側調査区自然流路断面(2)

写真図版5 自然流路(1)



北側調査区自然流路断面(3)



北側調査区自然流路全景

写真図版6 自然流路(2)



北側調査区基本層序①



北側調査区基本層序②



南側調査区基本層序③



断面



断面



全景

写真図版 8 1号豎穴住居跡(1)





複式炉検出状況



複式炉断面




複式炉断面



複式炉内焼土堆積状況




複式炉全景



複式炉掘り方



P1 断面




P2 断面



P3 断面



P4 断面



P5 断面



P6 断面



P7 完掘



P8 完掘



P9 断面

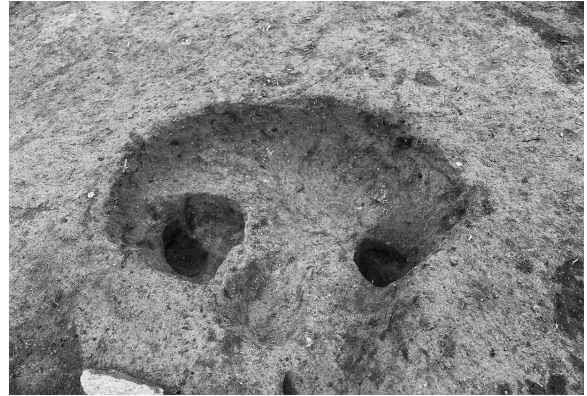


P9 完掘


写真図版10 1号豎穴住居跡(3)



1号豎穴住居 1号土坑断面



1号豎穴住居 1号土坑完掘



1号豎穴住居壁面付近検出焼土



1号豎穴住居中央部焼土集中状況



2号豎穴住居全景



断面



断面左側




断面右側


写真図版12 2号竪穴住居跡(2)



断面



断面左側




断面右側



2号豎穴住居床面焼土検出状況



2号豎穴住居地床炉断面



2号豎穴住居 P1断面



2号豎穴住居 P2断面



3号豎穴住居全景

写真図版14 2号豎穴住居跡(4)、3号豎穴住居跡(1)



断面



地床炉断面



P 1 断面



P2断面




作業風景



1号炉跡断面



1号炉跡断面



1号炉跡全景



1号炉跡断ち割り断面



1号炉跡断ち割り断面



1号焼土遺構断面



1号土坑断面




1号土坑完掘

写真図版16 1号炉跡、1号焼土遺構、1号土坑





2号土坑断面



2号土坑完掘



3号土坑断面



3号土坑完掘



4号土坑断面




4号土坑完掘




5号土坑断面



北側調査区北西部作業風景



6号土坑断面




6号土坑完掘



7号土坑断面



7号土坑完掘



8号土坑·P1 断面



8号土坑·P1 完掘



9号土坑断面



9号土坑完掘

写真图版18 6~9号土坑




10号土坑断面



10号土坑完掘




11号土坑断面



11号土坑完掘



12号土坑断面



12号土坑完掘



13号土坑断面



13号土坑完掘




14号土坑断面



14号土坑完掘




15号土坑断面



15号土坑完掘



16号土坑断面



16号土坑完掘



17号土坑断面



17号土坑完掘



18号土坑断面




18号土坑完掘



19・20・21号土坑断面



20号土坑断面



21号土坑断面



19・20号土坑完掘



20号土坑完掘



21号土坑完掘



22号土坑断面



22号土坑完掘



23・24号土坑断面



24号土坑遺物出土状況



23・24号土坑完掘



南側調査区作業風景



25号土坑断面



25号土坑完掘

写真図版22 22～25号土坑



26号土坑断面



26号土坑完掘



27号土坑土器出土状況



27号土坑土器内堆積土断面




27号土坑断面



27号土坑完掘



28号土坑断面



28号土坑完掘



29号土坑断面




29号土坑完掘



30号土坑断面




30号土坑完掘



31号土坑断面



31号土坑完掘



32号土坑断面




32号土坑完掘






34号土坑断面



34号土坑完掘



35号土坑断面



35号土坑完掘



36号土坑断面



36号土坑完掘



1号陥し穴状土坑断面




1号陥し穴状土坑完掘

写真図版25 34～36号土坑、1号陥し穴状土坑



2号陥し穴状土坑断面



2号陥し穴状土坑完掘



3号陥し穴状土坑断面



3号陥し穴状土坑完掘




4号陥し穴状土坑断面



4号陥し穴状土坑完掘



5号陥し穴状土坑断面



5号陥し穴状土坑完掘

写真図版26 2～5号陥し穴状土坑



北側調査区遺物包含層断面



北側調査区遺物包含層断面左側



北側調査区遺物包含層断面右側



北側調査区遺物包含層断面



北側調査区遺物包含層断面左側



北側調査区遺物包含層断面右側

写真図版28 北側調査区遺物包含層(2)



北側調査区遺物包含層遺物出土状況 (No.1)



北側調査区遺物包含層遺物出土状況 (No.1)




北側調査区遺物包含層遺物出土状況 (No.2)



北側調査区遺物包含層遺物出土状況 (No.2)

写真図版30 北側調査区遺物包含層(4)



写真図版31 出土遺物(1)



写真図版32 出土遺物(2)