

写真図版 11　出土遺物（1）



写真図版 12　出土遺物（2）

RD15

48

RD17

49

RF03

50

RP01



51

P17

52

P22

53

北西端包含層

54

55

56

59

60

57

58

61

北東端包含層

62

写真図版 13　出土遺物（3）

北東端包含層

63

64



65

66

67

68

69



63 胴部上半 沈線格子目文

63 胴部下半 殻表圧痕

中央部包含層

71

72

73

70

写真図版 14　出土遺物（4）



写真図版 15　出土遺物（5）

報 告 書 抄 録

ふりがな	ぼんはないせきはっくつちょうさほうこくしょ
書名	盆花遺跡発掘調査報告書
副書名	宮古盛岡横断道路区界道路関連遺跡発掘調査
巻次	
シリーズ名	岩手県文化振興事業団埋蔵文化財調査報告書
シリーズ番号	第670集
編著者名	佐藤奈津季・高木　晃
編集機関	（公財）岩手県文化振興事業団埋蔵文化財センター
所在地	〒020-0853 岩手県盛岡市下飯岡11地割185番地　　TEL（019）638-9001
発行年月日	西暦2017年3月17日

ふりがな 所収遺跡名	ふりがな 所在地	コード 市町村	コード 遺跡番号	北緯 °′″	東経 °′″	調査期間	調査面積	調査原因
ぼんはないせき 盆花遺跡	もりおかしやながわだいちわりちない 盛岡市簗川第1地割74-2地内	032018	LF20-2223	39度 39分 27秒	141度 19分 25秒	2015.07.02 ～ 2015.08.07	910㎡	宮古盛岡横断道路区界道路建設事業

所収遺跡名	種別	主な時代	主な遺構	主な遺物	特記事項
盆花遺跡	集落跡	縄文	竪穴住居跡4棟 土坑17基 焼土5基 埋設土器1基 柱穴状土坑35基 遺物包含層3箇所	縄文土器 石器	

要約	遺跡は、盛岡市南東部簗川上流域にあり、栃沢支流に落ち込む尾根末端部の地滑り地形の緩斜面に立地する。調査の結果、尾根末端部の緩斜面に縄文時代後期後葉を中心とした小規模な集落跡を確認した。

岩手県文化振興事業団埋蔵文化財調査報告書第 670 集

盆花遺跡発掘調査報告書

宮古盛岡横断道路区界道路関連遺跡発掘調査

印　刷　平成 29 年３月 10 日

発　行　平成 29 年３月 17 日

編　集　（公財）岩手県文化振興事業団埋蔵文化財センター

〒 020－0853　岩手県盛岡市下飯岡 11 地割 185 番地

電話（019)638－9001

発　行　国土交通省東北地方整備局岩手河川国道事務所

〒 020－0066　岩手県盛岡市上田４丁目２－２

電話（019)624－3131

（公財）岩手県文化振興事業団

〒 020－0023　岩手県盛岡市内丸 13 番１号

電話（019)654－2235

印　刷　株式会社五六堂印刷

〒 020－0021　岩手県盛岡市中央通３－16－15

電話（019)654－5610

ⓒ(公財)岩手県文化振興事業団埋蔵文化財センター 2017