兵庫県文化財調査報告書　第１９７冊

出石郡出石町

袴　狭　遺　跡

〔写真図版編〕

小野川放水路事業に伴う埋蔵文化財発掘調査報告

２０００年３月

兵庫県教育委員会

兵庫県文化財調査報告書　第１９７冊

出石郡出石町

袴狭遺跡

〔写真図版編〕

小野川放水路事業に伴う埋蔵文化財発掘調査報告
（付載：嶋遺跡）

２０００年３月

兵庫県教育委員会

カラー写真図版

図版１：遺跡の遠景（航空写真）
上段＝北から、下段＝西から
図版２：箱形木製品、深田１区①
図版３：箱形木製品、深田１区②
図版４：箱形木製品、深田１区③
図版５：人形、集合写真
図版６：田下駄、集合写真①
図版７：田下駄、集合写真②
図版８：銅印、内田地区（第２次確認調査）
図版９：帯金具、内田１区
図版10：上段＝土器・木製品等、集合写真
下段＝緑釉陶器、内田１区
図版11：中世の遺物

写真図版

１．遺構写真

図版１：第２次確認調査
第４トレンチ全景（南西から）
第１遺構面水田畦畔（西から）
第２遺構面銅印出土状況（北から）
第１遺構面水田畦畔断面（南から）
第３～５トレンチ全景（南から）
図版２：谷外地区、第４遺構面
全景（東から）
SR401断面（東から）
SR401護岸施設（北東から）
SR401木製品出土状況（北東から）
図版３：谷外地区、第３遺構面
全景（東から）
畦畔（南から）
遺物出土状況（南から）
図版４：谷外地区、第２遺構面
全景（東から）
畦畔（南から）
図版５：谷外地区、第１遺構面
全景（北上空から）
全景（東から）
畦畔（南から）
図版６：内田１区、第７遺構面
遺構検出状況（東から）
SK705土器出土状況（西から）
図版７：内田１区、第５・６遺構面
全景（西上空から）
全景（東半部、南上空から）
全景（中央部、南上空から）
全景（西半部、南上空から）
図版８：内田１区、第５・６遺構面
全景（西から）
全景（東から）
図版９：内田１区、第６遺構面
SR601（南東から）
SR602断面（南から）
図版10：内田１区、第５遺構面
SB501（北から）
SB502（北から）
SB503（北から）
図版11：内田１区、第５遺構面
SB504（北から）
SB505（北から）
SB506（北から）
図版12：内田１区、第５遺構面
SB503、Pit６断面（北から）
SB506、Pit１断面（南から）
SB504、Pit11断面（北から）
SB506、Pit５断面（南から）
図版13：内田１区、第４・５遺構面
第４遺構面全景（西から）
第５遺構面全景（東から）
図版14：内田１区、第３遺構面
全景（北上空から）
全景（西から）
全景（東から）
図版15：内田１区、第３遺構面

SB301（西から）
SB304・307（南から）
SB302～304・307（西から）
図版16：内田１区、第３遺構面
SE301（西から）
SE301断割り（北から）
SE302（南西から）
図版17：内田１区、第３遺構面
道路状遺構（南東から）
道路状遺構、断割り断面（南東から）
道路状遺構、北側路肩部分
図版18：内田１区、第３遺構面
SK304断面（南東から）
SK307断面（北から）
SK302断面（北から）
SD319断面（西から）
SD316断面（南東から）
SD303断面（北から）
SD304断面（北から）
SB303・Pit6遺物出土状況（西から）
図版19：内田１区、第２遺構面
全景（西半、西から）
SB201（南から）
SB203（南から）
図版20：内田１区、第２遺構面
SD203板壁（東から）
SD203板壁（北からアップ）
SD201（西から）
SD201（南東から）
SD201（西から）
図版21：内田１区、第１遺構面
全景（西から）
全景（東から）
SD101断面（西から）
図版22：衛下地区
第４遺構面、畦４（西から）
第３遺構面、畦畔全景（西から）
図版23：衛下地区
第１遺構面、畦１（北から）
遺物出土状況（第２遺構面）
遺物出土状況（第３遺構面）
図版24：下坂地区、全景（東上空から）
図版25：下坂地区
第２面三間堂全景（東から）
第２面整地面Ａ（北から）
第２面整地面Ａ西半部、SD07・SD09（北から）
図版26：下坂地区
第３面・第４面全景（東から）
第３面・第４面全景（北から）
第３面・第４面三間堂全景（北から）
図版27：下坂地区
第３面・第４面三間堂全景（東から）
整地面Ｂ全景（東から）
下層の遺構検出状況
図版28：下坂地区
SK02（東から）
折敷、卒塔婆検出状況（東から）
折敷（東から）、卒塔婆（東から）
図版29：下坂地区、遺物出土状況
図版30：下坂地区
調査区、東壁面堆積状況
三間堂、整地状況（西半部）
三間堂、整地状況（中央部）
図版31：国分寺１区
調査区全景（東から）
調査区全景（西から）
図版32：国分寺１区
SF01（北東から）
SF02（東から）
図版33：国分寺１区
SD01・02全景（南東から）
SD02遺物出土状態
図版34：国分寺１区
SD02遺物出土状態（東から）
５区、SD02遺物出土状態（東から）
５区、SD02遺物出土状態（西から）

図版35：国分寺１区
７区、SD01遺物出土状態（北東から）
SD01遺物出土状態
図版36：国分寺１区
SD02（南東から）
SD02底 遺物出土状態
図版37：国分寺２区、SD03全景
（北東部・南西部・南端部）
図版38：国分寺２区
SD02全景（南西から）
SD02南端、杭列・護岸（南東から）
木像出土状況（第３包含層）
図版39：国分寺２区、上層遺構面
畦畔４（東から）
畦畔３（南から）
畦畔８（東から）
図版40：国分寺２区、遺物出土状況
（SD03・上層水田・下層水田）
図版41：大坪１区、全景
（上空から・西から・東から）
図版42：大坪１区
上層遺構面、杭列（東から）
中層遺構面、水田・足跡（西から）
下層遺構面、畦畔①（南から）
図版43：大坪１区
遺物出土状況（旧河道）
遺物出土状況（第２包含層）
作業風景
図版44：大坪２区、第６遺構面
全景（南西から）
全景（北東から）
図版45：大坪２区、第６遺構面
井堰１検出状況（南東から）
井堰１断ち割り状況（南東から）
図版46：大坪２区、第６遺構面
井堰１近景（東から）
井堰１近景（南東から）
図版47：大坪２区、第６遺構面
井堰１断ち割り近景（東から）
井堰１断ち割り近景（南から）
井堰１断ち割り近景（南東から）
図版48：大坪２区、第６遺構面
井堰１断ち割り近景（南東から）
井堰１横断面（北東から）
井堰１付近土層断面（北東から）
図版49：大坪２区、第６遺構面
井堰２検出状況（東から）
井堰２検出状況（南東から）
井堰２断ち割り（東から）
図版50：大坪２区、第６遺構面
井堰２断ち割り（南東から）
井堰２断ち割り（北東から）
井堰２横断面（北から）
図版51：大坪２区、第６遺構面
SD604（d－d´断面）
SD604（e－e´断面）
SD601（東から）、SD601（北東から）
図版52：大坪２区
第５遺構面全景（南西から）
第４遺構面全景（南西から）
図版53：大坪２区、第４遺構面
畦畔内木器（西から）
畦畔内木器（南から）
土器出土状況
畦畔断面（西から）
図版54：大坪２区
第３遺構面全景（南西から）
第２遺構面全景（南西から）
図版55：大坪２区、第２遺構面
SD201木器出土状況（東から）
SD201近景（西から）
図版56：大坪２区、第２遺構面
SD201木器出土状況
図版57：大坪２区
第１遺構面全景（南西、北東から）
図版58：大坪２区、第１遺構面

SD101（東から）
SD101断面（東から）
SD101土器（1071）出土状況（東から）
図版59：深田１区、土層断面
図版60：深田１区
第３遺構面全景（空撮、東から）
図版61：深田１区、第３遺構面
１～８区全景（西から）
SD301（南から）
SD302・303・308（南から）
図版62：深田１区、第３遺構面～第２遺構面ベース層
12区南大型部材出土状況（南から）
SD301断面（北から）
SD304透かし彫り板（W1470）出土状況
箱形木製品（W1467～1469）出土状況
９区田下駄（W1536・1539）他出土状況
図版63：深田１区、第２遺構面
１～８区全景（西から）
９～15区全景（東から）
16～21区全景（東から）
図版64：深田１区、第２遺構面
木組み畦畔（北から）
SD201（北から）
SD201検出状況（北から）
図版65：深田１区、第２遺構面～第１遺構面ベース層
SD201断面（北から）
SD202断面（北から）
大型部材（W1874）出土状況
台状枠（W1592）出土状況
田下駄出土状況
櫂（W1608）他出土状況
図版66：深田１区、第１遺構面
１～８区全景（西から）
SD101（南東から）
９～15区全景（第１洪水砂層除去前、東から）
９～15区全景（第１洪水砂層除去後、東から）
16～21区全景（第１洪水砂層除去前、東から）
16～21区全景（第１洪水砂層除去後、東から）
図版67：深田１区、第１遺構面
SD102護岸施設（南から）
SD102（北から）
SD102護岸施設（北から）
SD102護岸施設（東から）
SD102断面（南から）
図版68：深田１区、第１遺構面
畦畔板材列（北東から）
畦畔板材列（南西から）
畦畔板材列（南西から）
図版69：深田１区、第１遺構面
SD103（北から）
SD103護岸施設（東から）
SD103断面（南から）
図版70：深田１区、第１遺構面
杭列101と大型部材（南から）
杭列101と大型部材（南から）
杭列101と大型部材（東から）
図版71：深田１区、第１遺構面
大型部材他出土状況
図版72：深田１区、第１遺構面～第１遺構面上層シルト層
台状枠歯（W1510～1512）出土状況
方形枠（W1517～1520）出土状況
田下駄（W1575）出土状況
鉢（W1747）出土状況
台状枠付き田下駄（W1712）出土状況
田下駄出土状況
田下駄出土状況（第１洪水砂上面）
図版73：深田２区
調査区全景（北から）
SD01全景（北東から）
図版74：深田２区
SD02全景（東から）
SD03全景（東から）
遺物出土状況（第１水田面掘削中）

図版75：深田２区
遺物出土状況（第１水田面掘削中）
遺物出土状況（第１水田面掘削中）
遺物出土状況（SD02掘削中）

２．遺物写真

図版76：木簡、第２次確認調査①、嶋遺跡
図版77：木簡、第２次確認調査②
図版78：木簡、内田１区、第３遺構面①
図版79：木簡、内田１区、第３遺構面②
図版80：木簡、内田１区、第３遺構面③
図版81：木簡、内田１区　第５遺構面
谷外地区
図版82：木簡、内田１区、第５遺構面
図版83：木簡、内田１区、第５遺構面
図版84：木簡、内田１区、第５遺構面
図版85：木簡、谷外地区
図版86：木簡、谷外地区
図版87：木簡、下坂地区
図版88：木簡、国分寺２区
図版89：木簡、国分寺１区
図版90：木簡、大坪１区他
図版91：木簡、深田１区①
図版92：木簡、深田１区②
図版 93：土器、谷外地区、包含層
図版 94：土器、谷外地区、SR401①
図版 95：土器、谷外地区、SR401②
図版 96：墨書土器、内田地区①
図版 97：墨書土器、内田地区②
図版 98：墨書土器、内田地区③
図版 99：墨書土器、内田地区④
図版100：墨書土器、内田地区⑤
図版101：墨書土器、内田地区⑥
図版102：土器、内田１区、第５遺構面①
図版103：土器、内田１区、第５遺構面②
図版104：土器、内田１区、第４遺構面①
図版105：土器、内田１区、第４遺構面②
図版106：土器、内田１区、第３遺構面①
図版107：土器、内田１区、第３遺構面②
図版108：土器、内田１区、第３遺構面③
図版109：土器、内田１区、第３遺構面④
図版110：土器、内田１区、第３遺構面⑤
図版111：土器、内田１区、第２遺構面①
図版112：土器、内田１区、第２遺構面②
図版113：土器、内田１区、第２遺構面③
図版114：土器、内田１区、第２遺構面④
図版115：土器、内田１区、第２遺構面⑤
図版116：土器、内田１区、第２遺構面⑥
図版117：土器、内田１区、側溝①
図版118：土器、内田１区、SD501・502・301・303
図版119：土器、内田１区、SD303・302・304
図版120：土器、内田１区、SD307・311・201
図版121：土器、内田１区、SD201
図版122：土器、内田１区、SD311・312
図版123：土器、内田１区、SD313・314・319他
図版124：土器、内田１区、旧河道
図版125：土器、内田１区、SK302・304・705
図版126：土器、内田１区、SB501・502・503・505
図版127：土器、内田１区、SB301・302・304
図版128：土器、内田１区、SB304・306
図版129：土器、内田１区、P.414（土馬）
図版130：土器、衛下地区①
図版131：土器、衛下地区②
図版132：土器、衛下地区③
図版133：土器、衛下地区④
図版134：土器、下坂地区①
図版135：土器、下坂地区②
図版136：土器、下坂地区③
図版137：土器、第２次確認調査
図版138：土器、国分寺１区
図版139：土器、国分寺２区①
図版140：土器、国分寺２区②
図版141：土器、大坪１区①
図版142：土器、大坪１区②
図版143：土器、大坪２区①
図版144：土器、大坪２区②

図版145：土器、深田１区
図版146：土器、深田２区
図版147：土器、嶋遺跡①
図版148：土器、嶋遺跡②
図版149：木器、第２次確認調査（坪井遺跡）
図版150：木器、第２次確認調査（坪井遺跡）
図版151：木器、谷外地区、SR401①
図版152：木器、谷外地区、SR401②
図版153：木器、谷外地区、第４遺構面①
図版154：木器、谷外地区、第４遺構面②
図版155：木器、谷外地区、第４遺構面③
図版156：木器、谷外地区、第3・2・1遺構面
図版157：木器、谷外地区、大型品①
図版158：木器、谷外地区、大型品②
図版159：木器、内田１区、旧河道①
図版160：木器、内田１区、旧河道②
図版161：木器、内田１区、SD502・SB505・508
図版162：木器、内田１区
SD402・P.402・403・413
図版163：木器、内田１区、SD303
図版164：木器、内田１区
SD301・303・311・201他
図版165：木器、内田１区、SD201・312
図版166：木器、内田１区、SD314・316
図版167：木器、内田１区、SD316・313
図版168：木器、内田１区、SB303・304・306
図版169：木器、内田１区
P.306・307・309・SE301
図版170：木器、内田１区、第５遺構面①
図版171：木器、内田１区、第５遺構面②
図版172：木器、内田１区、第４遺構面①
図版173：木器、内田１区、第４遺構面②
図版174：木器、内田１区、第４遺構面③
図版175：木器、内田１区、第４遺構面④
図版176：木器、内田１区、第３遺構面①
図版177：木器、内田１区、第３遺構面②
図版178：木器、内田１区、第2、1遺構面
図版179：木器、内田１区、大型品①
図版180：木器、内田１区、大型品②
図版181：木器、内田１区、大型品③
図版182：木器、内田１区、大型品④
図版183：木器、内田１区、掘立柱建物柱痕
図版184：木器、内田２区
図版185：木器、衛下地区①
図版186：木器、衛下地区②
図版187：木器、衛下地区③
図版188：木器、下坂地区①
図版189：木器、下坂地区②
図版190：木器、下坂地区③
図版191：木器、下坂地区④
図版192：木器、国分寺１区、SD01
（上）底、粗砂、（下）底、ピート層
図版193：木器、国分寺１区、SD01
（上）底、ピート層、（下）上層
図版194：木器、国分寺１区、SD02
（上）最下層、（下）底
図版195：木器、国分寺１区、SD02底
図版196：木器、国分寺１区、SD02底
図版197：木器、国分寺１区、SD02
（左）底、（右）黒灰色シルト層
図版198：木器、国分寺１区、SD02
黒灰色シルト層
図版199：木器、国分寺１区
（左）SD02南側肩部、（右）SF02
図版200：木器、国分寺１区
（左）SF02、（右）SD02上層溝肩部
図版201：木器、国分寺１区
（左）SD02上層溝肩部、（右）ピート層
図版202：木器、国分寺１区、ピート層
図版203：木器、国分寺１区、ピート層
図版204：木器、国分寺１区、ピート層
図版205：木器、国分寺１区、ピート層
図版206：木器、国分寺１区
暗灰褐色シルト層
図版207：木器、国分寺１区
暗灰褐色シルト層

図版208：木器、国分寺１区
暗灰褐色シルト層
図版209：木器、国分寺１区
暗灰褐色シルト層
図版210：木器、国分寺１区、粗砂
図版211：木器、国分寺１区、粗砂
図版212：木器、国分寺１区、粗砂
図版213：木器、国分寺１区、粗砂
図版214：木器、国分寺２区①
図版215：木器、国分寺２区②
図版216：木器、国分寺２区③
図版217：木器、国分寺２区④
図版218：木器、国分寺２区⑤
図版219：木器、国分寺２区⑥
図版220：木器、国分寺２区⑦
図版221：木器、国分寺２区⑧
図版222：木器、国分寺２区⑨
図版223：木器、国分寺２区⑩
図版224：木器、国分寺２区⑪
図版225：木器、国分寺２区⑫
図版226：木器、国分寺２区⑬
図版227：木器、国分寺２区⑭
図版228：木器、国分寺２区⑮
図版229：木器、国分寺２区⑯
図版230：木器、国分寺２区⑰
図版231：木器、国分寺２区⑱
図版232：木器、国分寺２区⑲
図版233：木器、大坪１区①
図版234：木器、大坪１区②
図版235：木器、大坪１区③
図版236：木器、大坪１区④
図版237：木器、大坪１区⑤
図版238：木器、大坪２区、SD604・301
図版239：木器、大坪２区、SD305・201
図版240：木器、大坪２区、SD101・102
図版241：木器、大坪２区、第６遺構面上層
図版242：木器、大坪２区
第５遺構面上層、第４遺構面①
図版243：木器、大坪２区
第４遺構面②、第４遺構面上層①
図版244：木器、大坪２区
第４遺構面上層②
図版245：木器、大坪２区
第４遺構面上層③
図版246：木器、大坪２区
第４遺構面上層④
図版247：木器、大坪２区
第４遺構面上層⑤
図版248：木器、大坪２区
第４遺構面上層⑥
図版249：木器、大坪２区
第４遺構面上層⑦
図版250：木器、大坪２区
第３遺構面、第３遺構面上層①
図版251：木器、大坪２区
第３遺構面上層②
図版252：木器、大坪２区
第３遺構面上層③
図版253：木器、大坪２区
第３遺構面上層④
図版254：木器、大坪２区
第３遺構面上層⑤、第３遺構面側溝
図版255：木器、大坪２区、第２遺構面
図版256：木器、大坪２区、第２遺構面側溝
図版257：木器、大坪２区、第１遺構面①
図版258：木器、大坪２区、第１遺構面②
図版259：木器、大坪２区、大型木器①
図版260：木器、大坪２区、大型木器②
図版261：木器、大坪２区、大型木器③
図版262：木器、深田１区
第３遺構面①、箱形木器
図版263：木器、深田１区
第３遺構面②、第２遺構面①
図版264：木器、深田１区、第２遺構面②
図版265：木器、深田１区
第２遺構面③、第１遺構面①

図版266：木器、深田１区、第１遺構面②
図版267：木器、深田１区、第１遺構面③
図版268：木器、深田１区
第２遺構面ベース層①
図版269：木器、深田１区
第２遺構面ベース層②
図版270：木器、深田１区
第２遺構面ベース層③
図版271：木器、深田１区
第１遺構面ベース層①
図版272：木器、深田１区
第１遺構面ベース層②
図版273：木器、深田１区
第１遺構面ベース層③
図版274：木器、深田１区
第１遺構面ベース層④
図版275：木器、深田１区
第１遺構面ベース層⑤
図版276：木器、深田１区、第１洪水砂層①
図版277：木器、深田１区、第１洪水砂層②
図版278：木器、深田１区、第１洪水砂層③
図版279：木器、深田１区
第１遺構面上層シルト層①
図版280：木器、深田１区
第１遺構面上層シルト層②
図版281：木器、深田１区
第１遺構面上層シルト層③
図版282：木器、深田１区
第１遺構面上層シルト層④
図版283：木器、深田１区
第１遺構面上層シルト層⑤
図版284：木器、深田１区
第１遺構面上層シルト層⑥
図版285：木器、深田１区
第１遺構面上層シルト層⑦
図版286：木器、深田１区
第１遺構面上層シルト層⑧
図版287：木器、深田１区、ピート層
図版288：木器、深田１区、出土層位不明①
図版289：木器、深田１区、出土層位不明②
図版290：木器、深田１区、出土層位不明③
図版291：木器、深田１区、出土層位不明④
図版292：木器、深田１区、出土層位不明⑤
図版293：木器、深田１区、大型部材①
図版294：木器、深田１区、大型部材②
図版295：木器、深田２区①
図版296：木器、深田２区②
図版297：木器、深田２区③
図版298：木器、深田２区④
図版299：木器、深田３区
図版300：木器、嶋遺跡
図版301：帯金具、内田１区①
図版302：帯金具、内田１区②
図版303：金属器、内田１区
図版304：金属器、二次確認、大坪１区他
図版305：金属器、銅銭、下坂地区
図版306：石帯、内田１区①
図版307：石帯、内田１区②
図版308：石器、内田１区
図版309：石器、大坪１区、深田２区
図版310：石器、国分寺１区
図版311：第２次確認調査（旧坪井遺跡）①
図版312：第２次確認調査（旧坪井遺跡）②
図版313：第２次確認調査（旧坪井遺跡）③

遺跡の遠景（航空写真）

北から

西から

カラー写真図版　2

箱形木製品、深田１区①



箱形木製品、深田１区②

カラー写真図版　4

箱形木製品、深田１区③

人形、集合写真



カラー写真図版　6

田下駄、集合写真①

田下駄、集合写真②



カラー写真図版　8

銅印、内田地区（第２次確認調査）

M22

帯金具、内田１区

M 1

M 2

M 3

M 4

M 5

M 6

M 7

遺物出土状況（旧河道）

遺物出土状況（第２包含層）

作業風景

図版　44

大坪２区、第６遺構面

全景（南西から）



全景（北東から）

井堰１検出状況（南東から）



井堰１断ち割り状況（南東から）

図版　46

大坪２区、第６遺構面

井堰１近景（東から）

井堰１近景（南東から）

井堰１断ち割り近景
（東から）

井堰１断ち割り近景
（南から）



井堰１断ち割り近景
（南東から）

土器・木器他、集合写真

322

320

657

縁釉陶器、内田１区

506

498



第４トレンチ全景（南西から）



第１遺構面水田畦畔（西から）

第２遺構面銅印出土状況（北から）



第１遺構面水田畦畔断面（南から）

第３～５トレンチ全景（南から）

図版　2

谷外地区、第４遺構面

全景（東から）

SR401断面（東から）



SR401護岸施設（北東から）

SR401木製品出土状況（北東から）

谷外地区、第３遺構面



全景（東から）



畦畔（南から）



遺物出土状況（南から）

図版　4

谷外地区、第２遺構面

全景（東から）

畦畔（南から）

谷外地区、第１遺構面



全景（北上空から）

全景（東から）



畦畔（南から）

図版　6

内田１区、第７遺構面

全景（東端部、東から）

SK705土器出土状況（西から）

内田１区、第５・６遺構面

全景
（西上空から）

全景
（東半部、南上空から）

全景
（中央部、南上空から）



全景
（西半部、南上空から）

図版　8

内田１区、第５・６遺構面

全景（西から）

全景（東から）

西旧河道（南東から）

東旧河道（南から）

図版　10

内田１区、第５遺構面

SB501（北から）



SB502（北から）

SB503（北から）

SB504（北から）

SB505（北から）



SB506（北から）

図版　12

内田１区、第５遺構面



SB503，Pit 6 断面（北から）



SB506，Pit 1 断面（南から）



SB504，Pit11断面（北から）

SB506，Pit 5 断面（南から）

第４遺構面全景（西から）

第５遺構面全景（東から）

図版　14

内田１区、第３遺構面



全景（北上空から）

全景（西から）

全景（東から）

SB301（西から）

SB304，307（南から）

SB302～304，307
（西から）

図版　16

内田１区、第３遺構面

SE301（西から）



SE301断割り（北から）

SE302（南西から）



道路状遺構（南東から）

道路状遺構
断割り断面（南東から）

道路状遺構
北側路肩部分

図版　18

内田１区、第３遺構面



SK304断面（南東から）

SK307断面（北から）

SK302断面（北から）

SD319断面（西から）

SD316断面（南東から）

SD303断面（北から）

SD304断面（北から）

SB303，Pit 6 遺物出土状況（西から）

内田１区、第２遺構面

全景（西半、西から）

SB201（南から）



SB203（南から）

図版　20

内田１区、第２遺構面

SB203板壁（北東から）



SB203板壁（北から、アップ）



SD201
（西から、SD313を破壊する部分）

SD201（南東から、閉塞板）

SD201（西から、コーナー部分）

内田１区、第１遺構面

全景（西から）

全景（東から）



SD101断面（西から）

第４遺構面、畦４（西から）



第３遺構面、畦畔全景（西から）

第１遺構面、畦１
（北から）

遺物出土状況
（第２遺構面）

遺物出土状況
（第３遺構面）



全景（東上空から）

第２面三間堂全景
（東から）

第２面整地面Ａ
（北から）

第２面整地面Ａ西半部、
SD07，SD09（北から）

図版　26

下坂地区

第３面、第４面全景
（東から）



第３面、第４面全景
（北から）

第３面、第４面三間堂全景
（北から）



第３面、第４面三間堂全景
（東から）



整地面Ｂ全景
（東から）



下層の遺構検出状況

SK02（東から）

折敷、卒塔婆検出状況
（東から）

折敷（東から）



卒塔婆（東から）



鳥形・櫛出土状況



人形検出状況



折敷検出状況



茶筅及び折敷痕跡検出状況



礎石

玄武岩製礎石

図版　30

下坂地区



調査区、東壁面堆積状況

三間堂、整地状況
（西半部）



三間堂、整地状況
（中央部）

調査区全景（東から）



調査区全景（西から）

SF01（北東から）

SF02（東から）

SD01，02全景（南東から）

SD02遺物出土状態

SD02遺物出土状態（東から）

５区、SD02遺物出土状態（東から）



５区、SD02遺物出土状態（西から）

７区、SD01遺物出土状態（北東から）

SD01遺物出土状態

SD02（南東から）

SD02 底 遺物出土状態

国分寺２区、SD03全景



北東部



南西部

南端部

SD02全景（南西から）

SD02南端・杭列・護岸
（南東から）

木像出土状況（第３包含層）

国分寺２区、上層遺構面



畦畔４（東から）



畦畔３（南から）

畦畔８（東から）

図版　40

国分寺２区、遺物出土状況

SD03

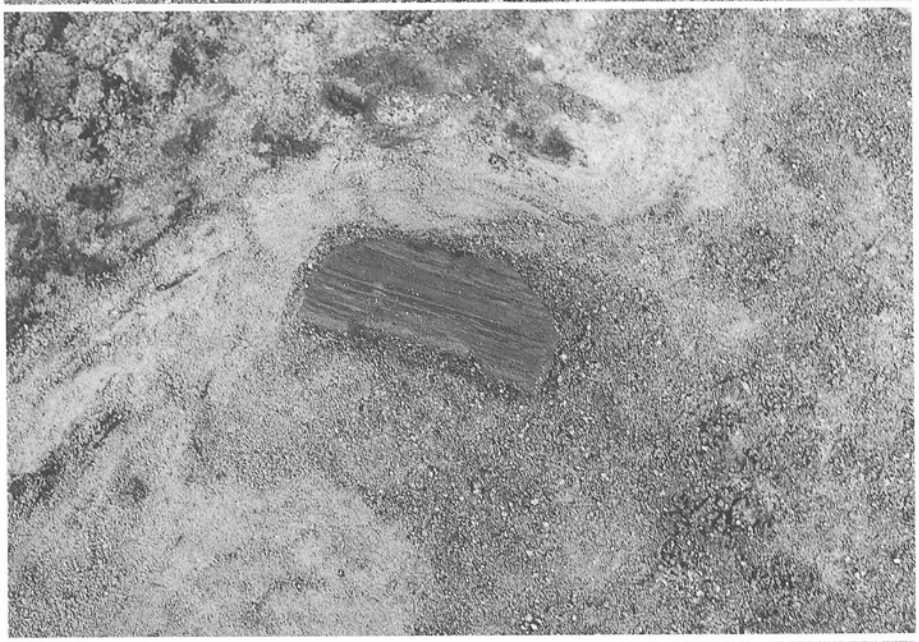

上層水田

下層水田

大坪１区、全景

上空から

西から

東から



上層遺構面、杭列
（東から）

中層遺構面、水田・足跡
（西から）

下層遺構面、畦畔①
（南から）