

佐賀県文化財調査報告書第一六四集

佐賀県地籍図集成(八)

肥前國

佐嘉郡五

佐賀県教育委員会

序

佐賀平野に残る土地区画、いわゆる地割りは、古代からそこに生活を営んできた人々の土地に対する働きかけを現代に伝えてくれるものです。方六町一区画の条里制とその変遷、クリークに囲まれた環濠集落、有明海の干拓、近世の宿場町や新田開発等その一つ一つが、祖先の偉大な足跡です。特に佐嘉郡は、古代から肥前国の行政の中心としての役割を果たした多くの遺跡が存在します。

しかし、圃場整備事業や土地区画整理事業、その他の開発によって、これらの地割りは姿を消しつつあります。そこで、こうした地割りを記録し保存することは我々に課せられた責務の一つと考え、本シリーズを刊行しています。

本書を作成するにあたりまして、佐賀地方法務局、川副町教育委員会、さらに御支援・御指導を賜った方々に対し、深甚の謝意を申し上げます。

平成一七年三月三十一日

佐賀県教育委員会

教育長 吉野 健二

目次

佐賀県地籍図集成（八）

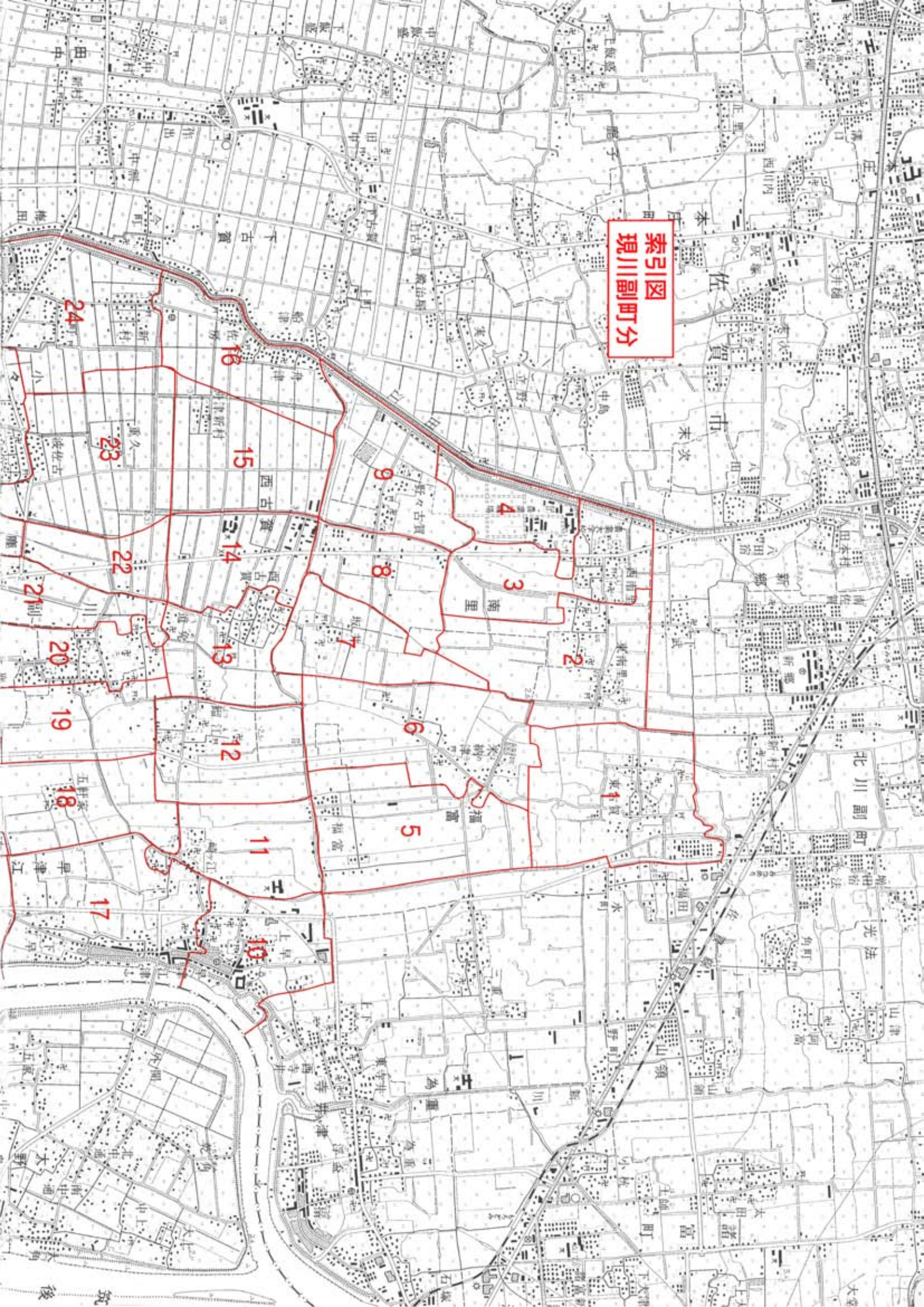
肥前國佐嘉郡五

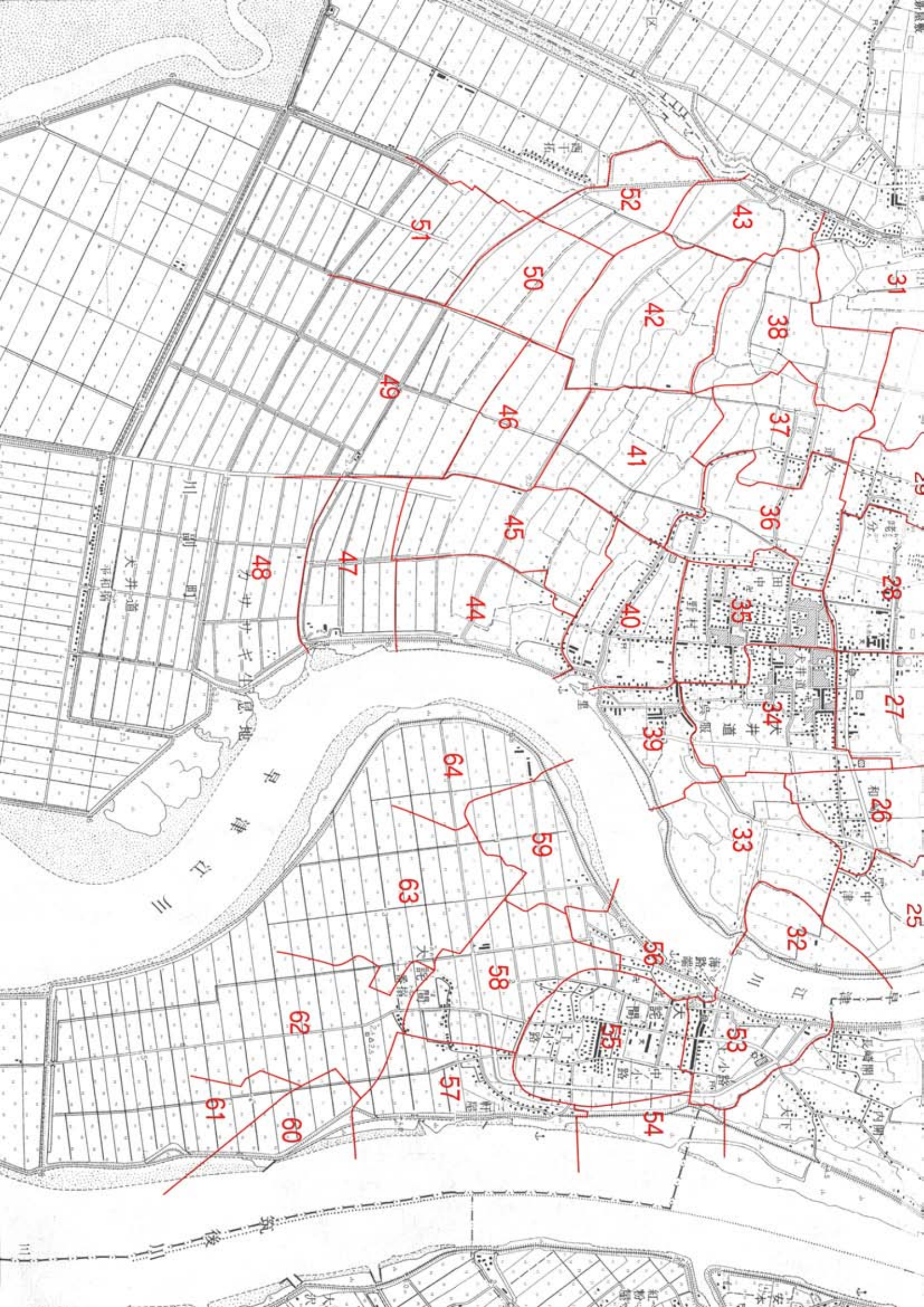
一、佐嘉郡地籍図集成五	一
二、付図 旧村界・字界図	六九
三、佐嘉郡地籍図一覽表(五)	八二

肥前國

佐嘉郡地籍図集成五

索引図
現川副町分





凡 例

一、本書は、国庫補助を得て実施した農業基盤整備事業に係る文化財確認調査に伴う佐嘉郡（佐賀郡）の地籍図集成の第五集である。





一、本書で集成した地域は、旧佐嘉郡のうち、現在の川副町にあたる地域である。

一、地籍図（本県では一般的に“字図”とよばれている）は明治二一年前後に調整されたもので、佐賀法務局に備え付けられているものをもとにした。

一、原図は「曲尺一分を以て一間とすすなわち六百分の一であるが、本書はこれを五千分の一にし収録した。

一、図は特に明示したものの以外は、上面が北を示す。

一、原図を縮小するにあたって、次のものを記号化した。

	上	卍	卍			
宅地	墓地	寺院等	神社等	水路	クリーク・川・池堤	道路

1

福富村の内

五本谷




四本松

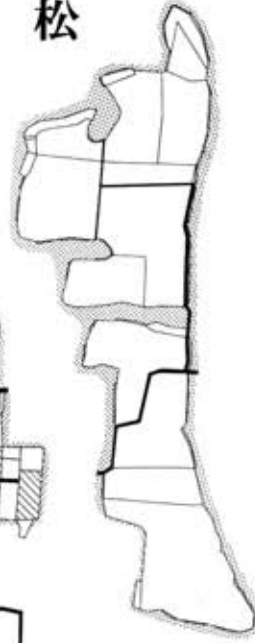
東古賀



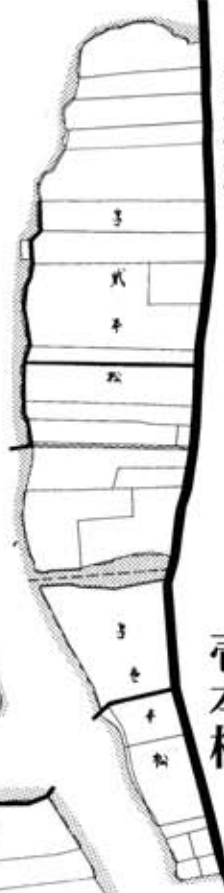
三本谷



三本松

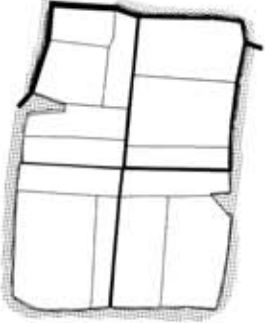


貳本松



壹本松

壹本黒木



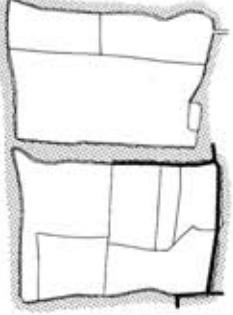
貳本黒木



四本松



四本黒木



三本黒木



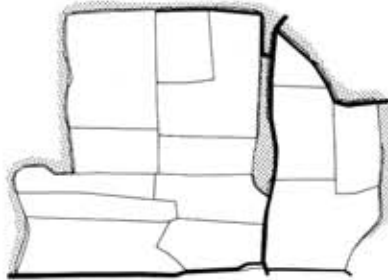
貳本谷



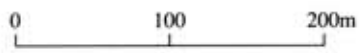
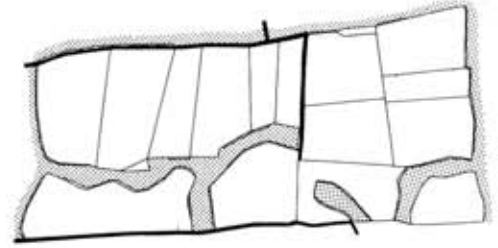
五本黒木



壹本谷



五本松



中古賀分

及屋敷

二本
黒木

一本谷

一本黒木

三本黒木

東南里及
屋敷田


南里村の内

四本黒木

一本松

二本松

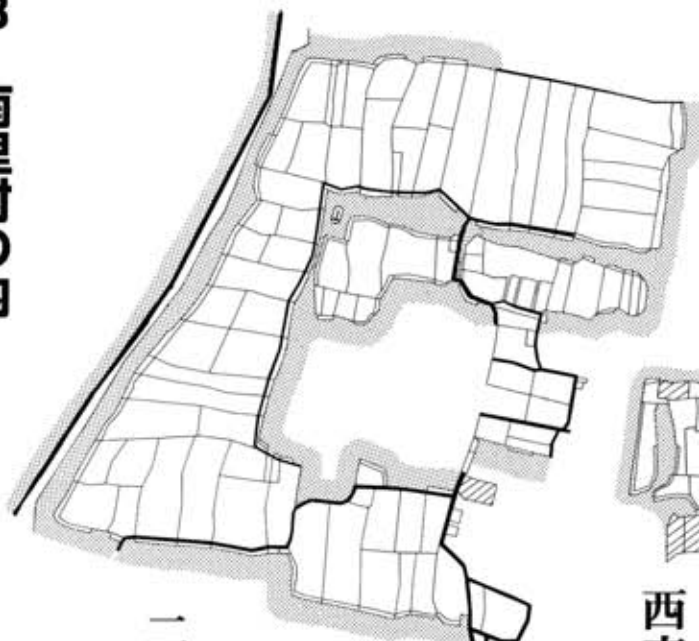
三本松



元寺領



3 南里村の内



二本谷

西南里及屋敷

二本杉

0 100 200m

一本杉



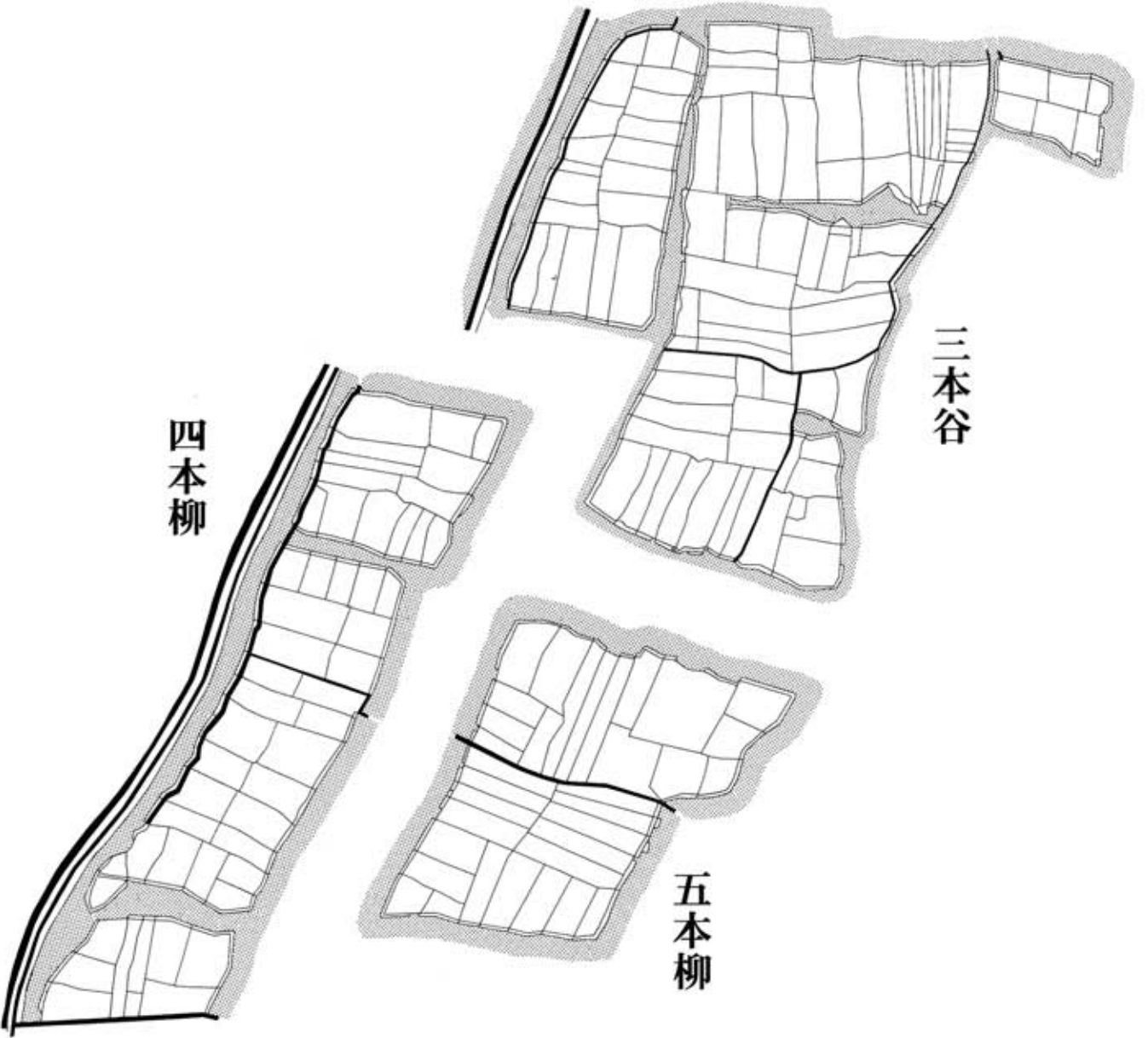
四本松



五本松



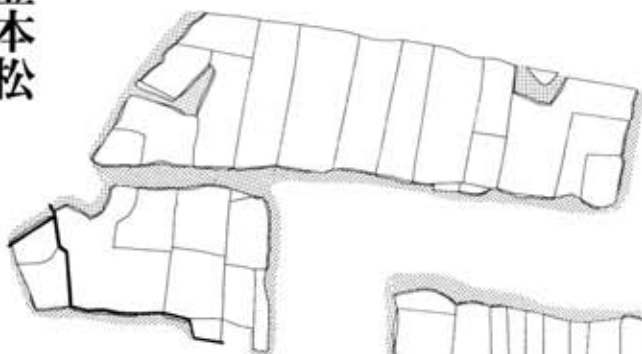
4 南里村の内



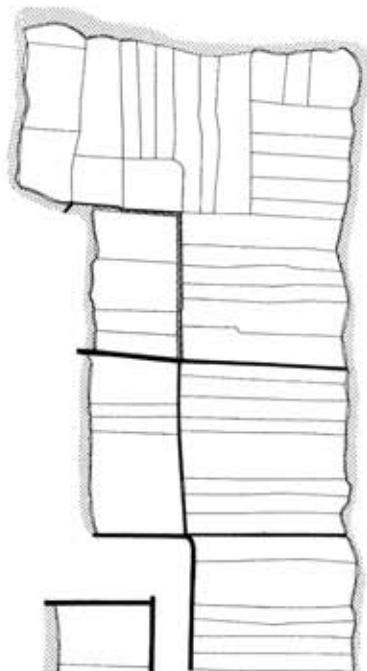
0 100 200m

5 福富村の内

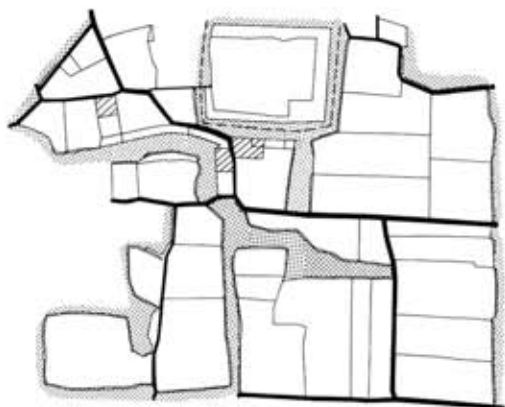
壹本松



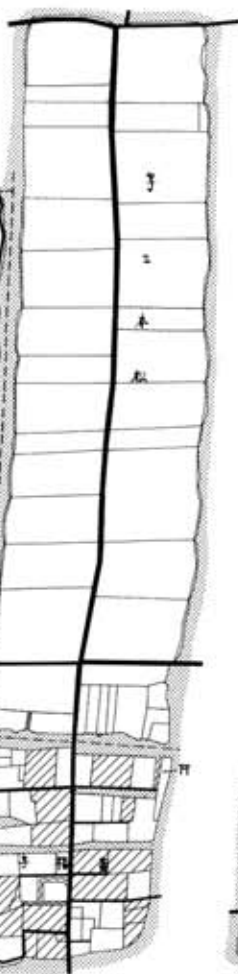
貳本松



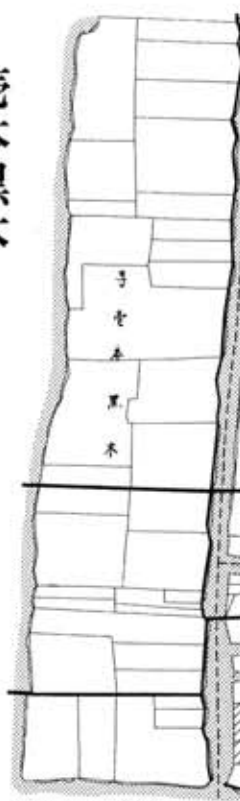
五本松



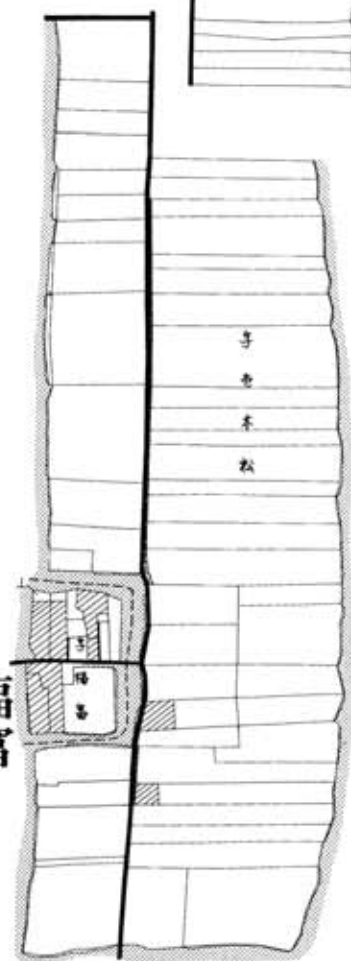
三本松



壹本黒木

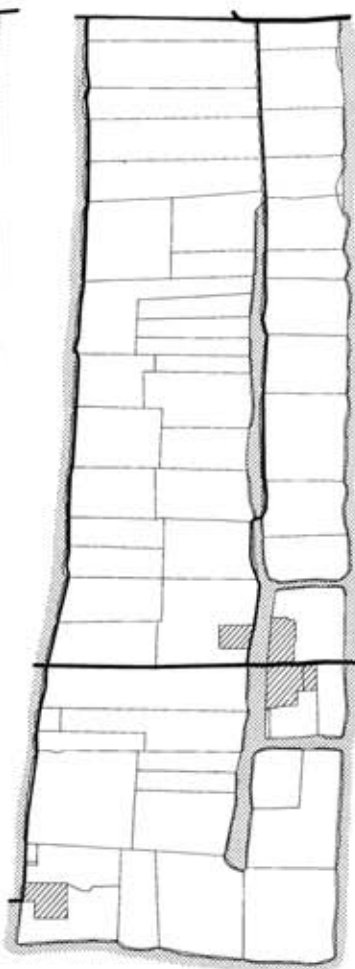


壹本松




福富

貳本松



福富



福富村の内

米納津

米納津

貳本黒木

三本黒木

貳本黒木

四本谷

三本谷

二本谷

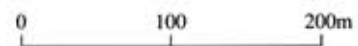
壹本谷

米納津

五本黒木

三本黒木

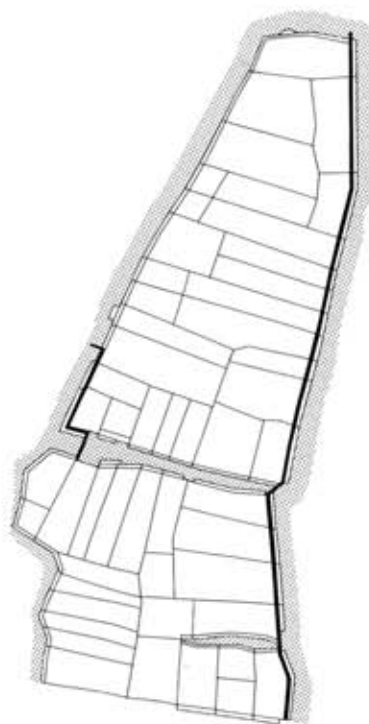
四本黒木



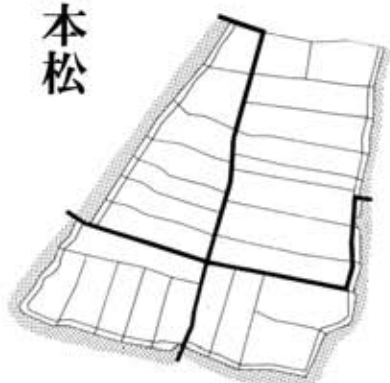
7 南里村の内

0 100 200m

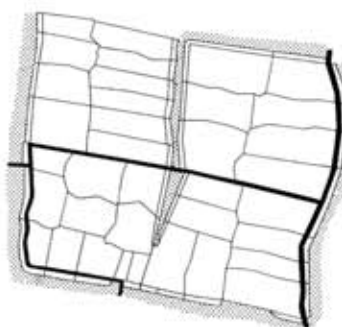
五本黒木



四本松



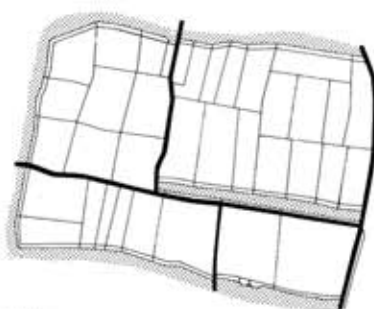
三本松



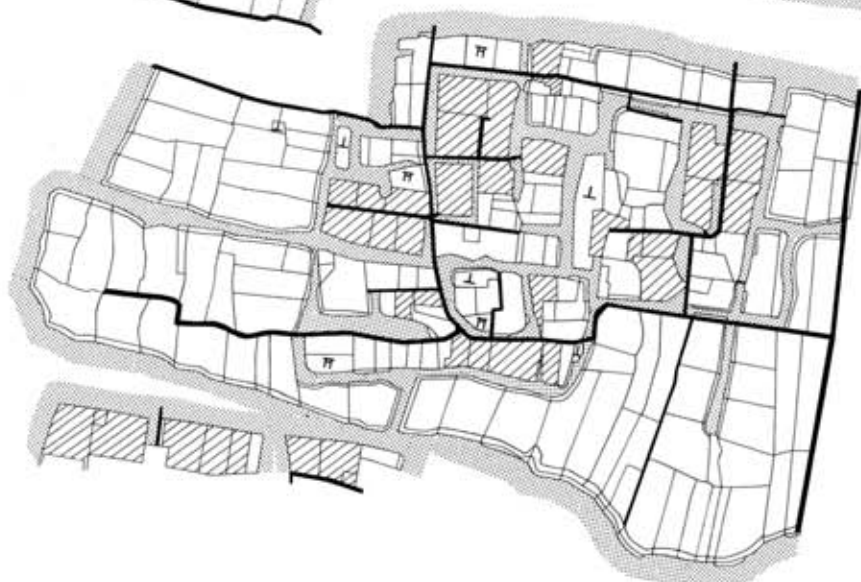
二本松



一本谷



一本松



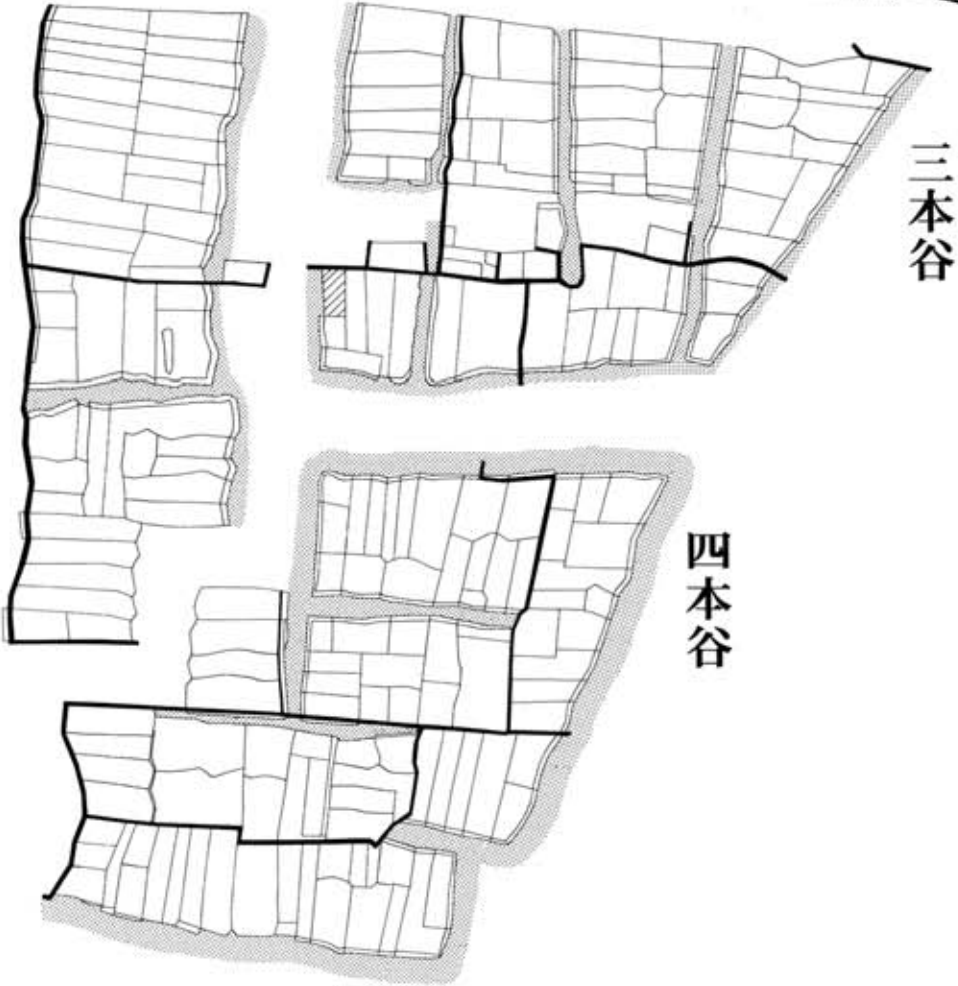
8 南里村の内

一本柳

二本柳



四本谷

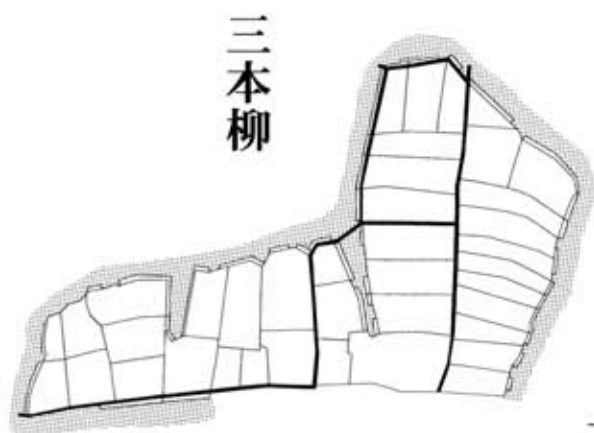
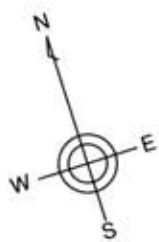


三本谷

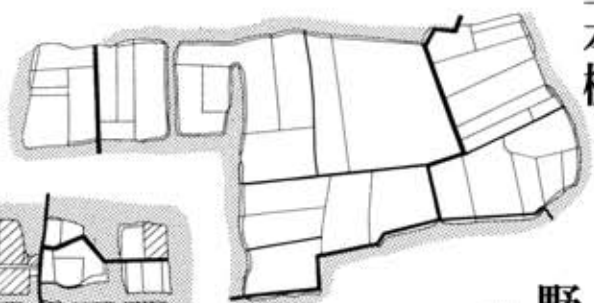
四本谷

0 100 200m

9 南里村の内



三本柳



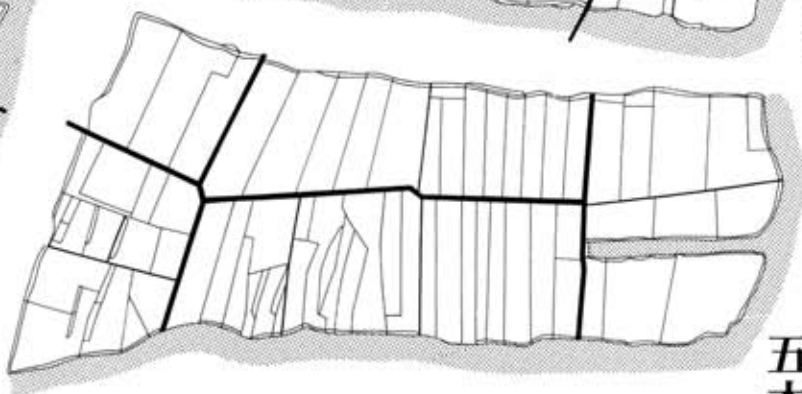
二本榎




野々古賀 一本榎



三本榎



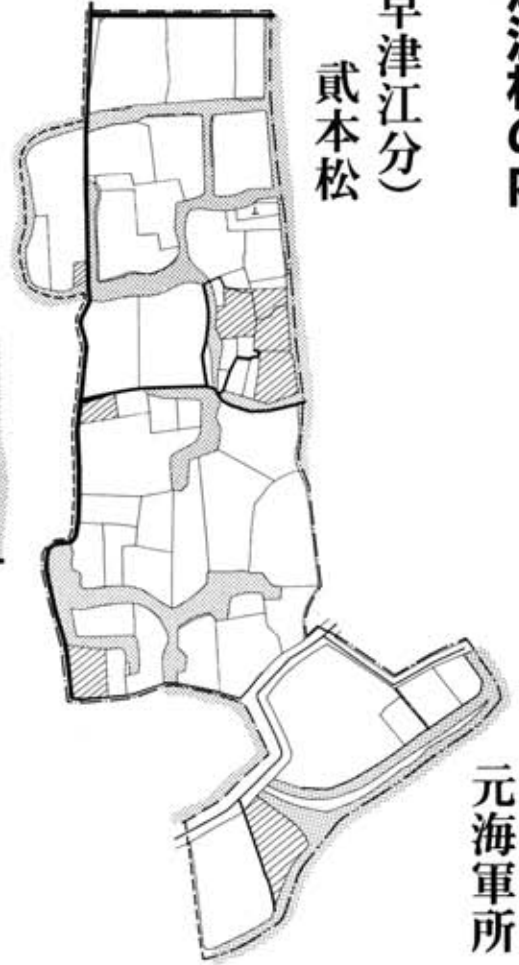
五本谷



10 早津江村の内

(上早津江分)

貳本松



(上早津江分)

元海軍所

(上早津江分)

三本松



(上早津江分)

壹本松

早津江津の内

札ノ辻

横町

志賀小路

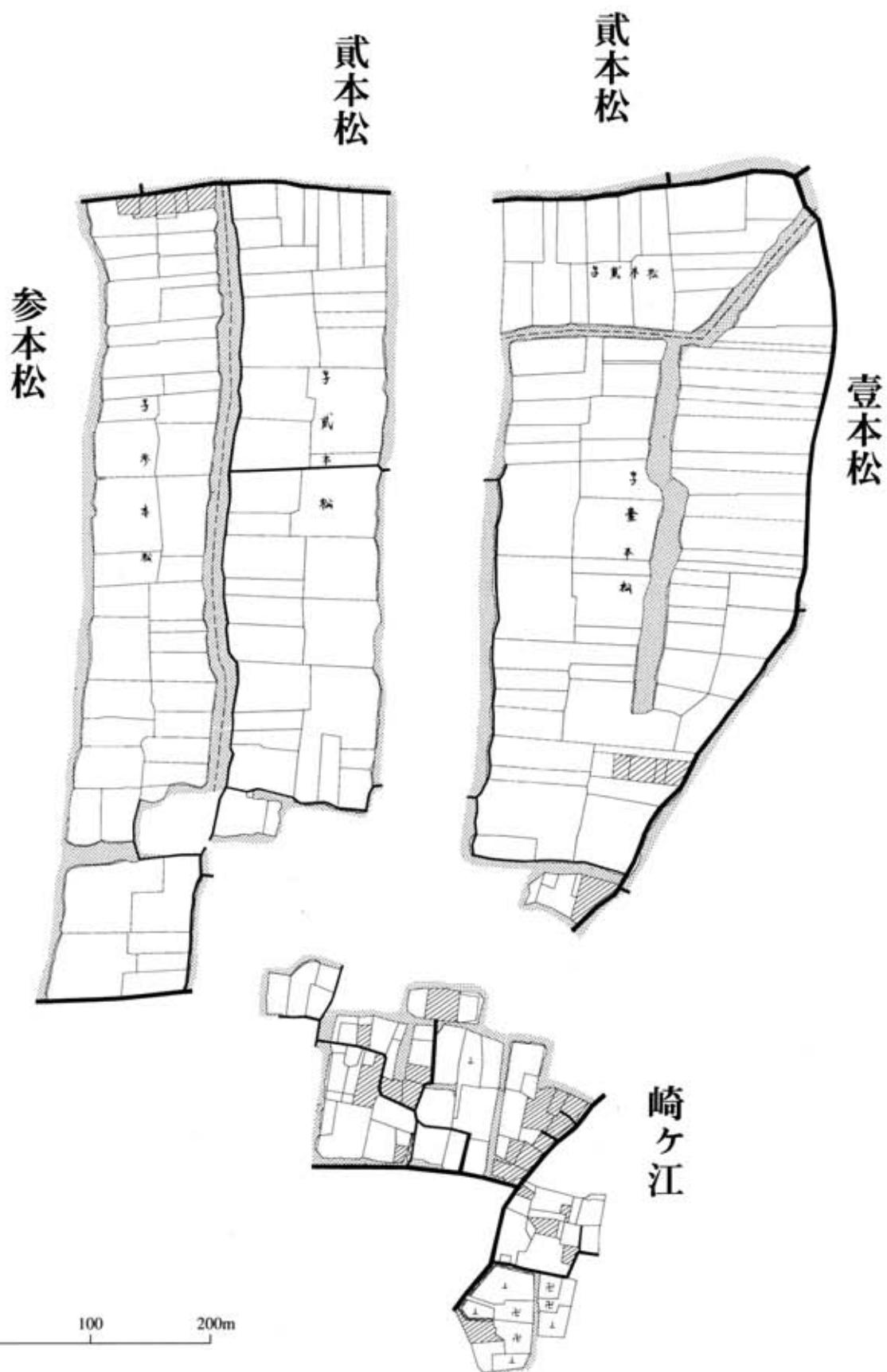
上新町

本町

横小路

0 100 200m

11 福富村の内



貳本松

壹本松

三本松

屋敷田

鯨江

壹本松

貳本松

貳本松

屋敷

鯨江

0 100 200m

13 西古賀村の内

二本谷

四本松



西古賀

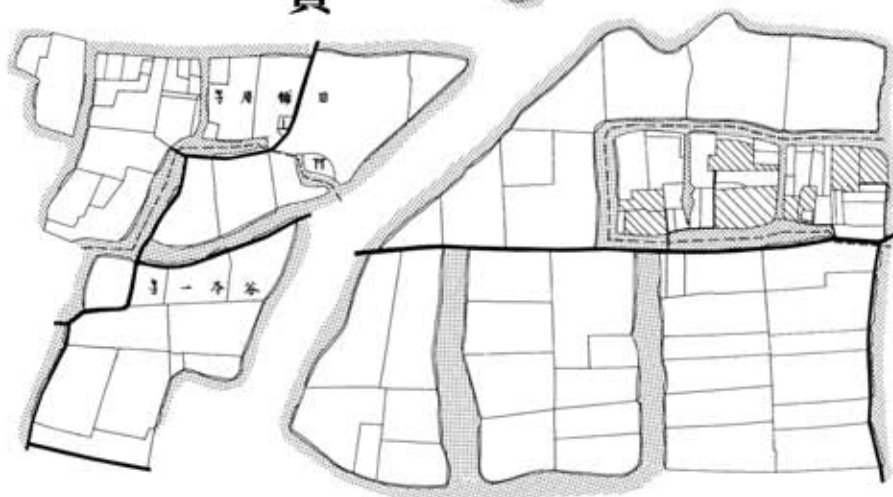
西古賀

屋舗田

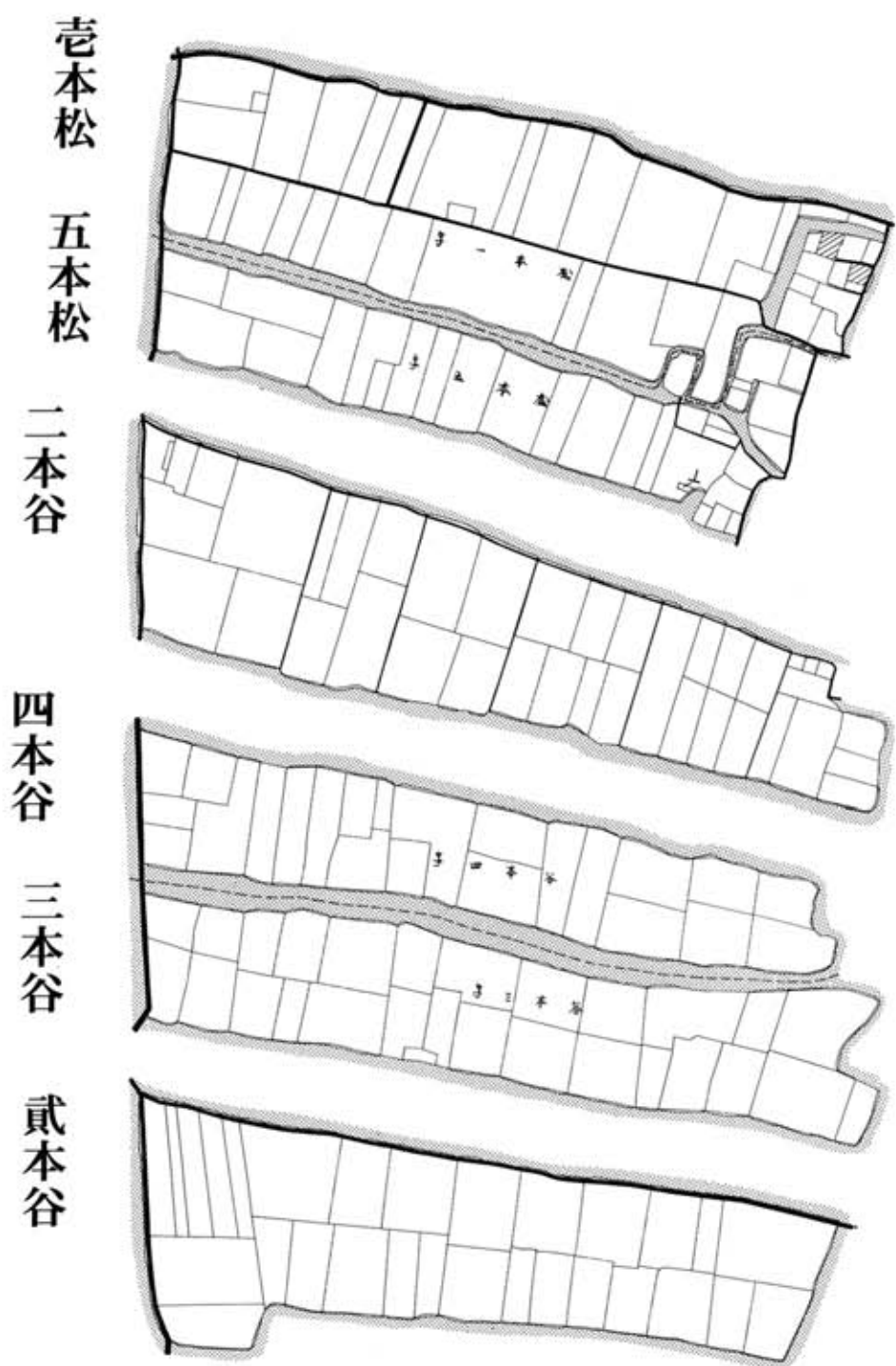
一本谷

鯉江

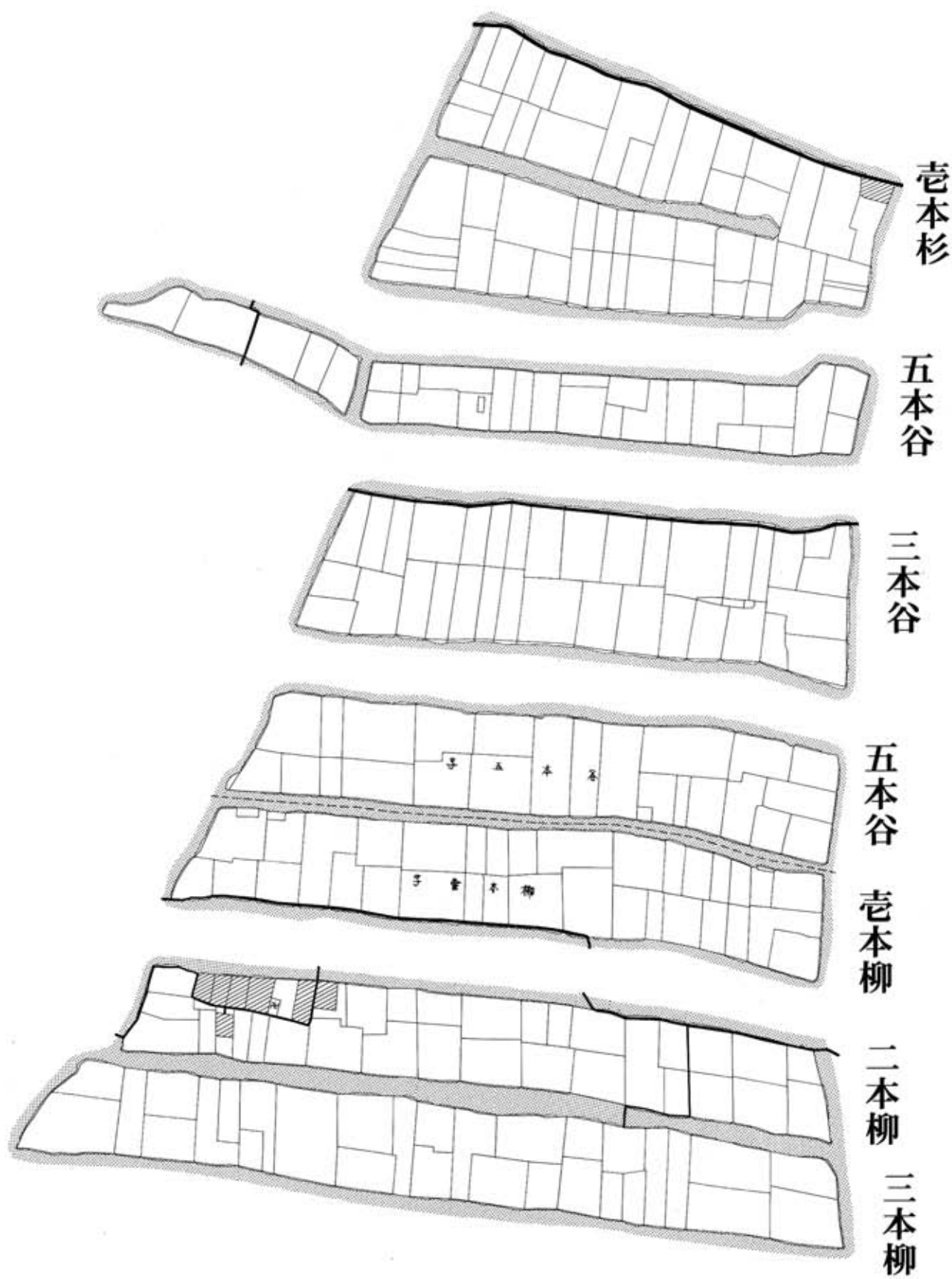
三本松



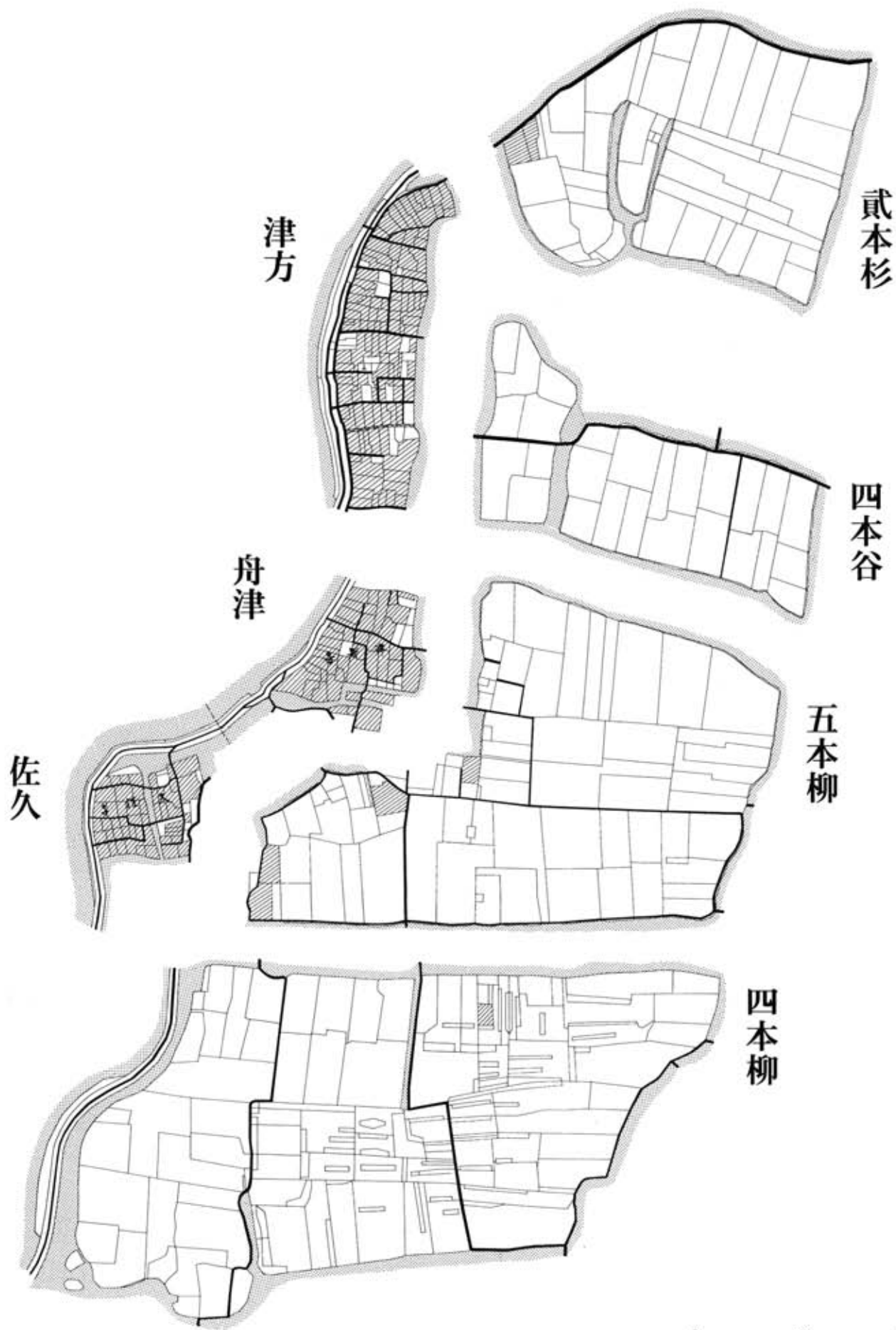
0 100 200m



0 100 200m

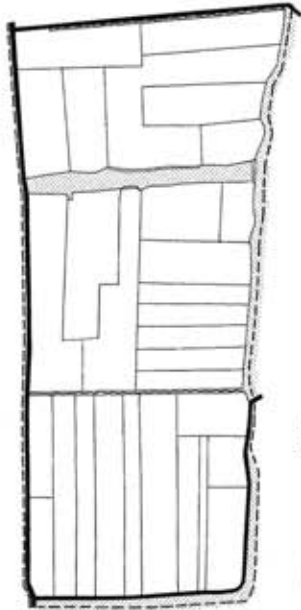


0 100 200m



0 100 200m

壺本杉



壺本杉

崎ヶ江村中



五本松

野中



三本杉

三本杉

壺本松

五本松

三本杉

四本松

内八籠榻

今町



元山方

中田代

田代

下新町

早津江津の内

堀満

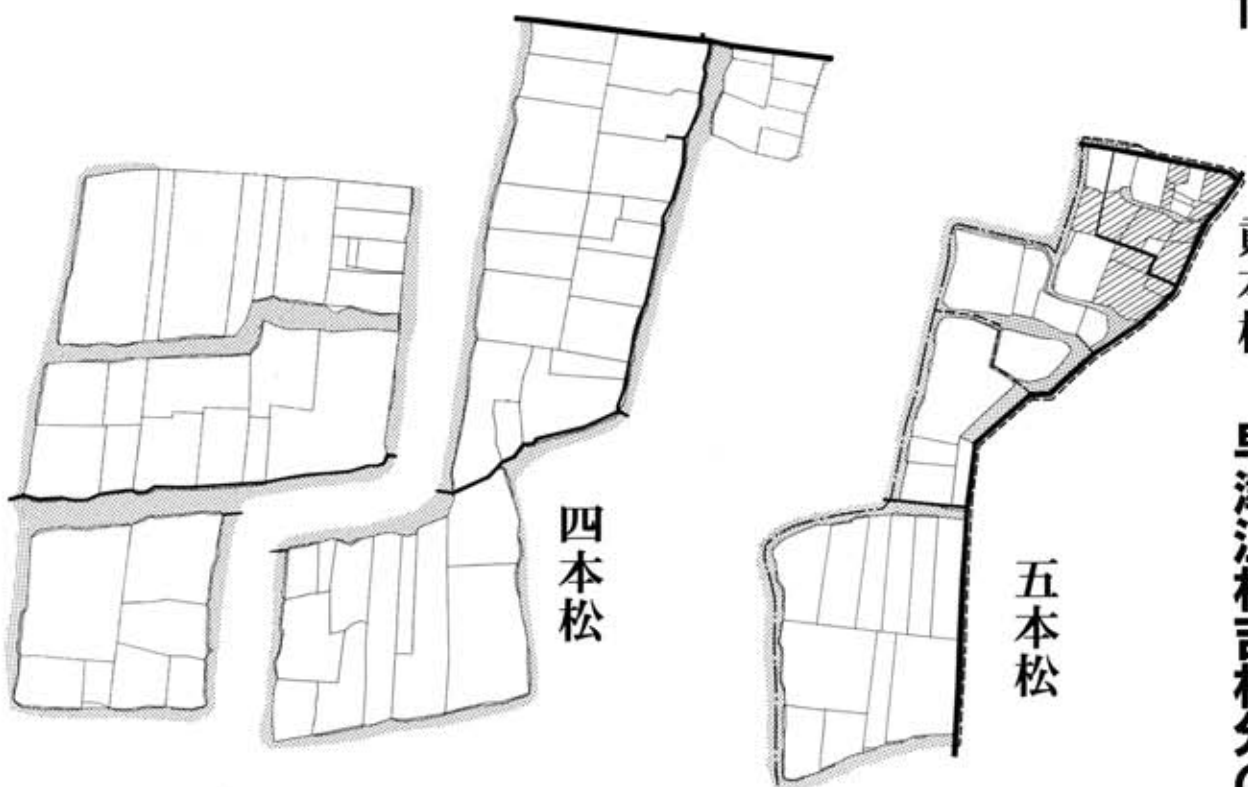
嘉仁町

原鶴榻

長右工門榻

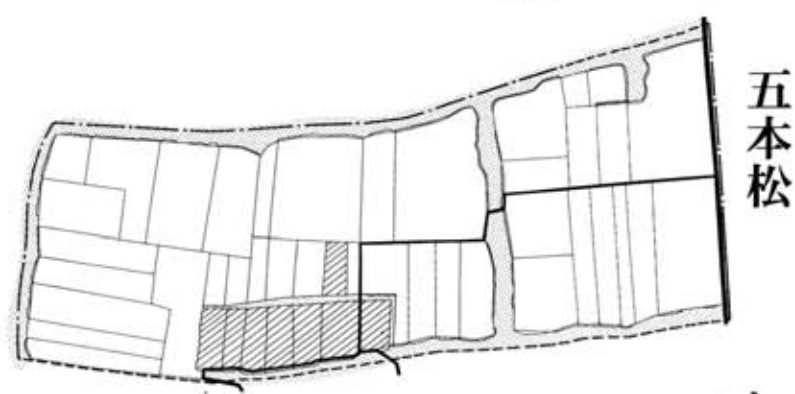
源兵工榻

貳本松 早津江村吉村分の内



福富村の内

五本松




五本松

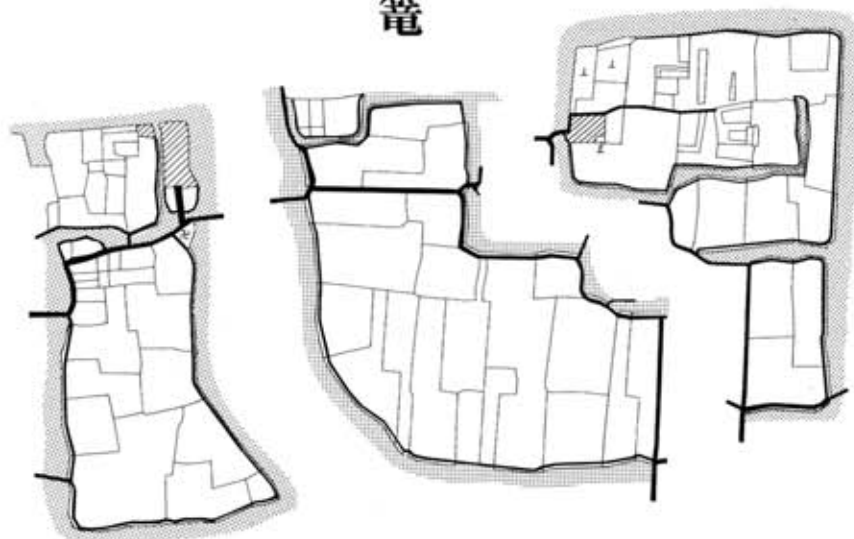
壺本谷



壺本谷



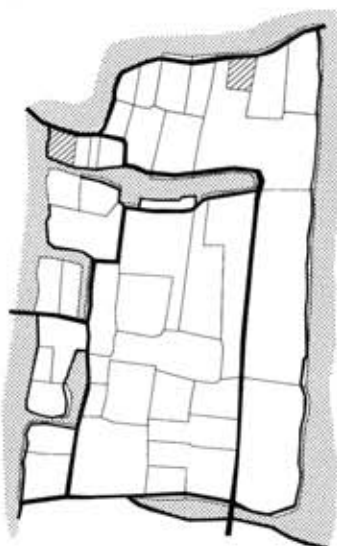
九ノ坪籠
貳角



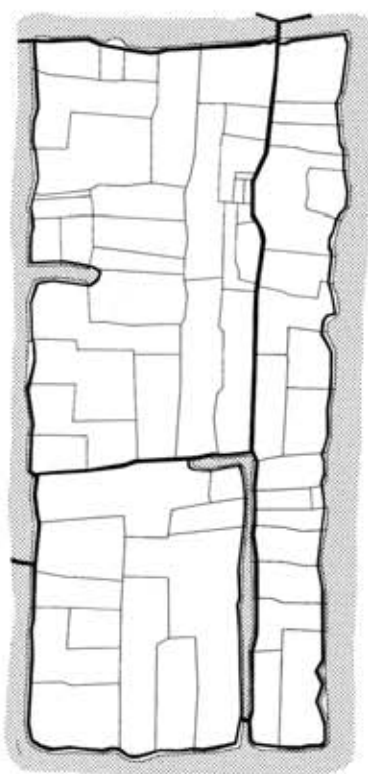
矢ヶ部籠

九ノ坪籠壹角


野田籠



八反籠



芦ノ内籠壹角



0 100 200m

鹿江村の内

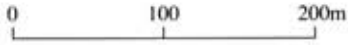
一本谷



屋敷田荘
道免分

小々森村の内

鹿江第壹号

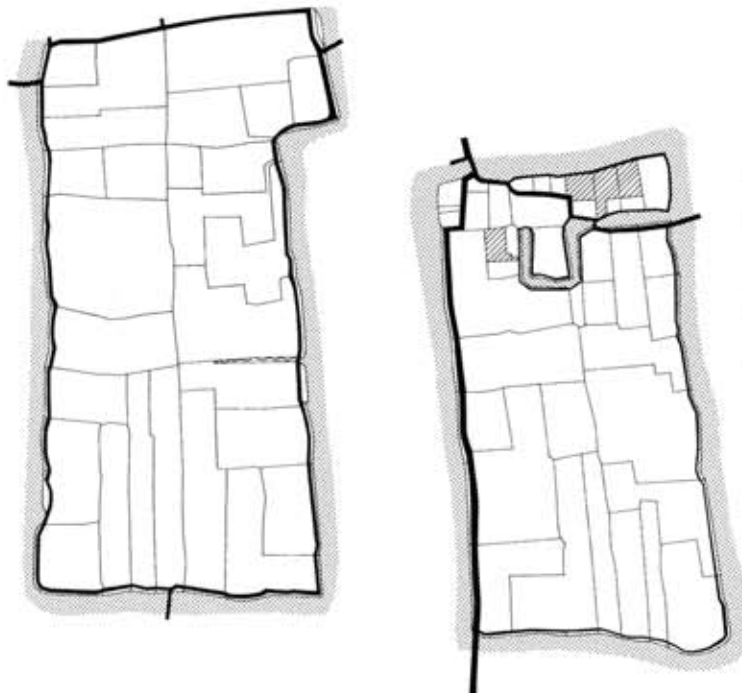


鹿江第貳号



伊拝田籠壹角

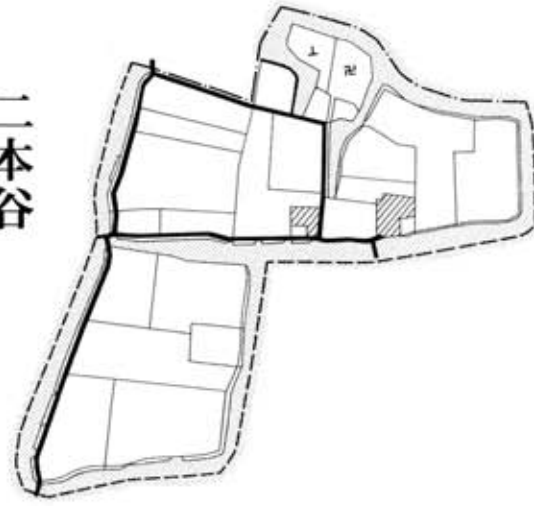
次郎三籠壹角



伊拝田籠貳角

小々森村の内

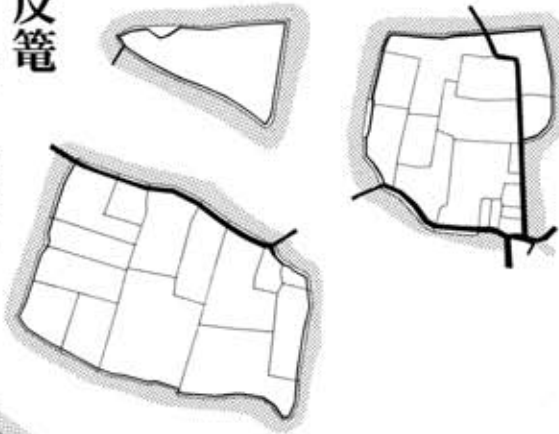
二本谷



五反籠

六ノ坪籠

貳角



六ノ坪籠壹角

平次郎籠貳角



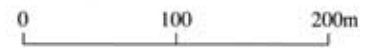
平次郎籠壹角

鹿江村の内

四反田籠

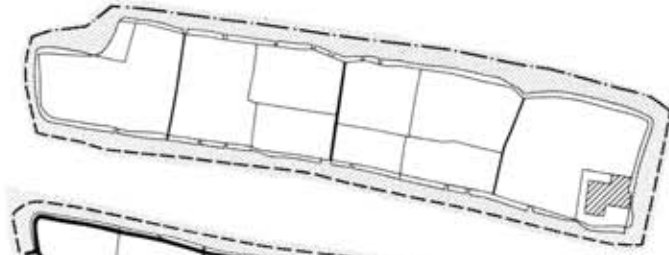
貳角

四反田籠壹角

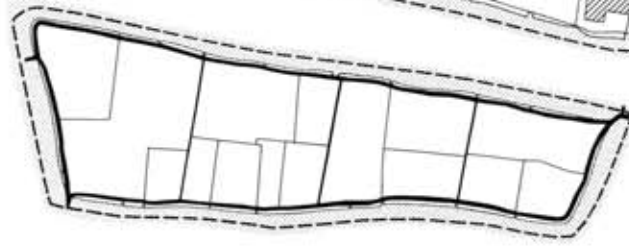


小々森村の内

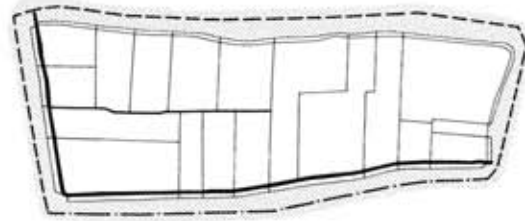
五本谷



四本谷

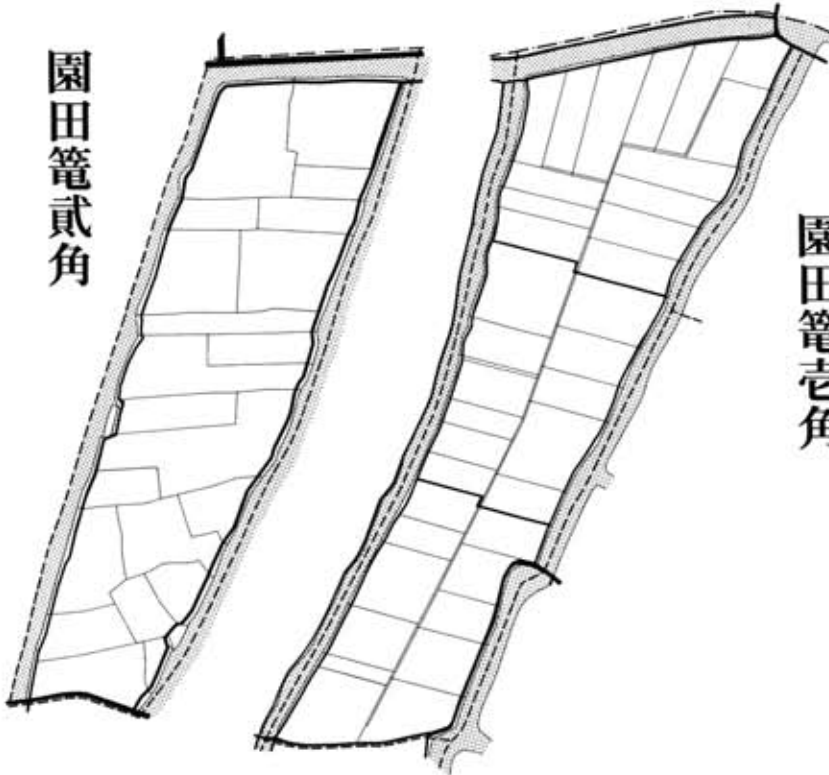


三本谷



鹿江村の内

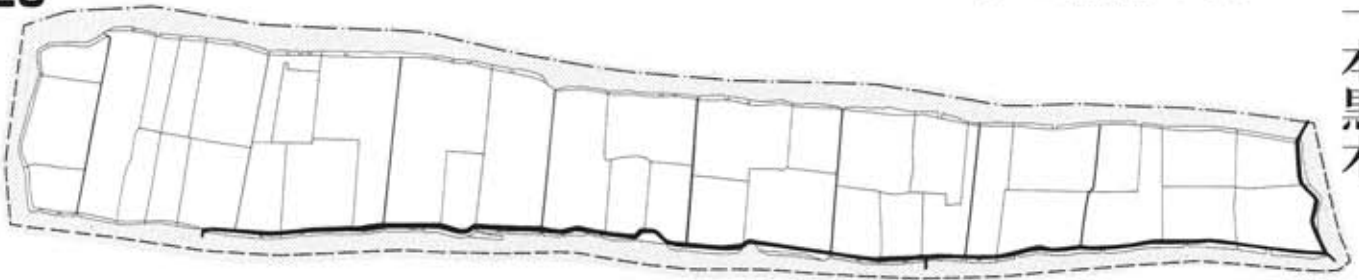
園田籠七角



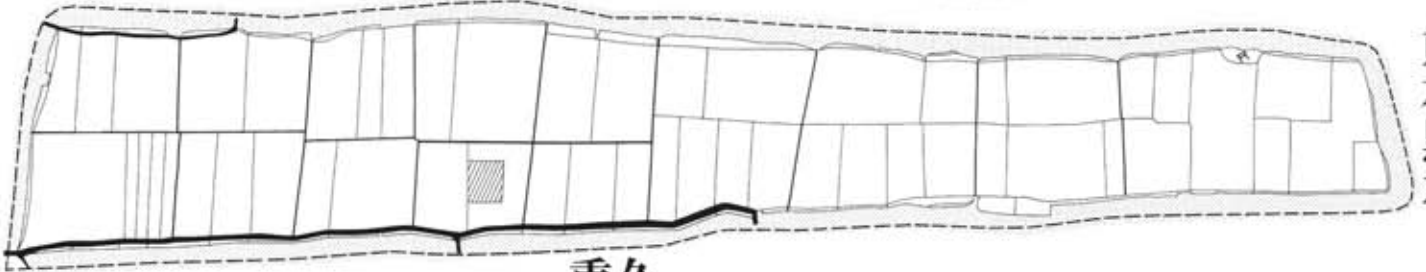
園田籠貳角

0 100 200m

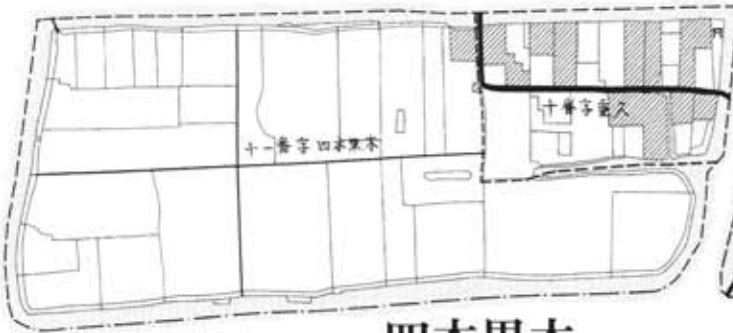
一本黒木



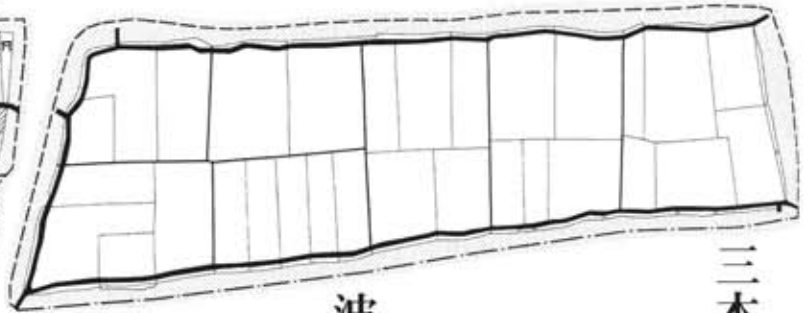
貳本黒木



重久



四本黒木




三本黒木

波佐子籠
貳角



東六丁籠

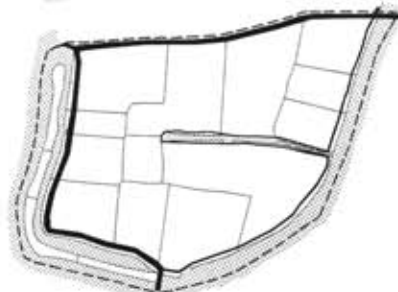


波佐子分


鹿江村の内



波佐子籠壹角



小袖籠



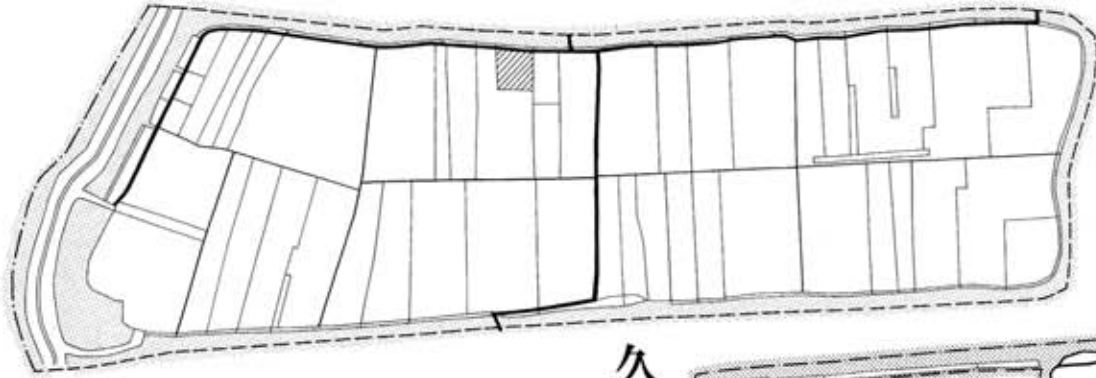
新村

一本松

小々森村の内

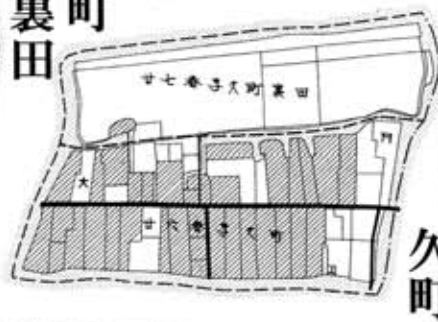
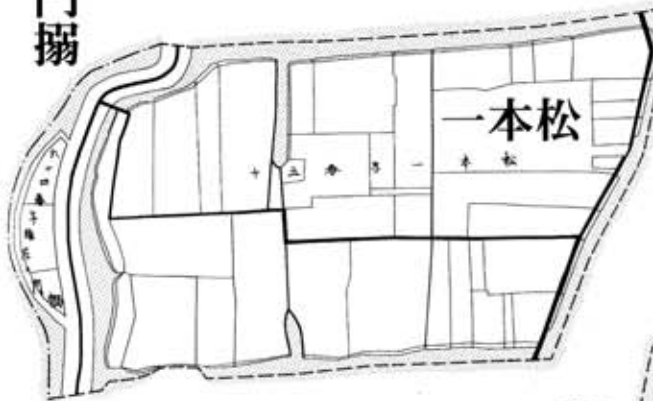


五本黒木



権左工門搦

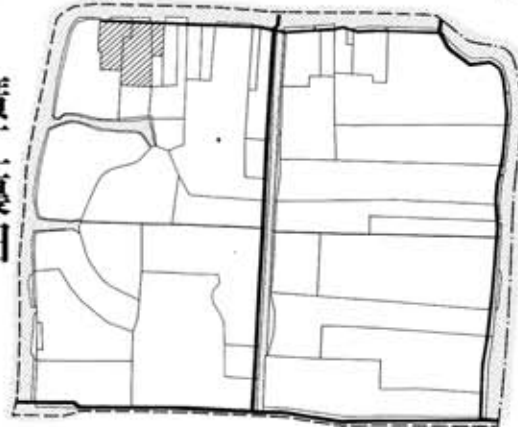
久町裏田



鹿江村の内
西六丁籠

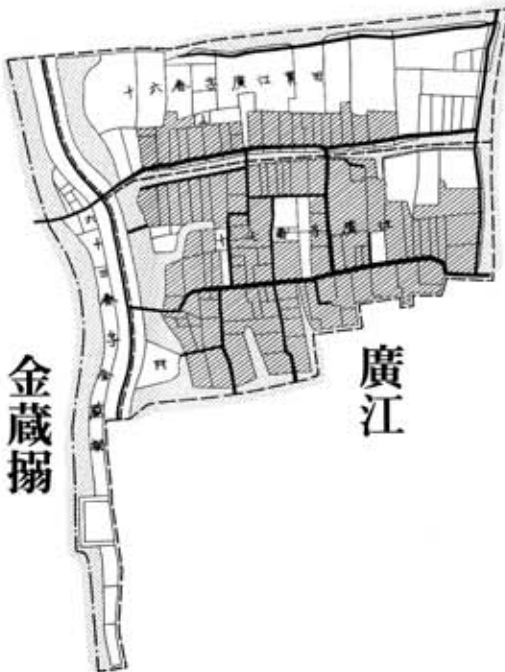
二本松

廣江裏田

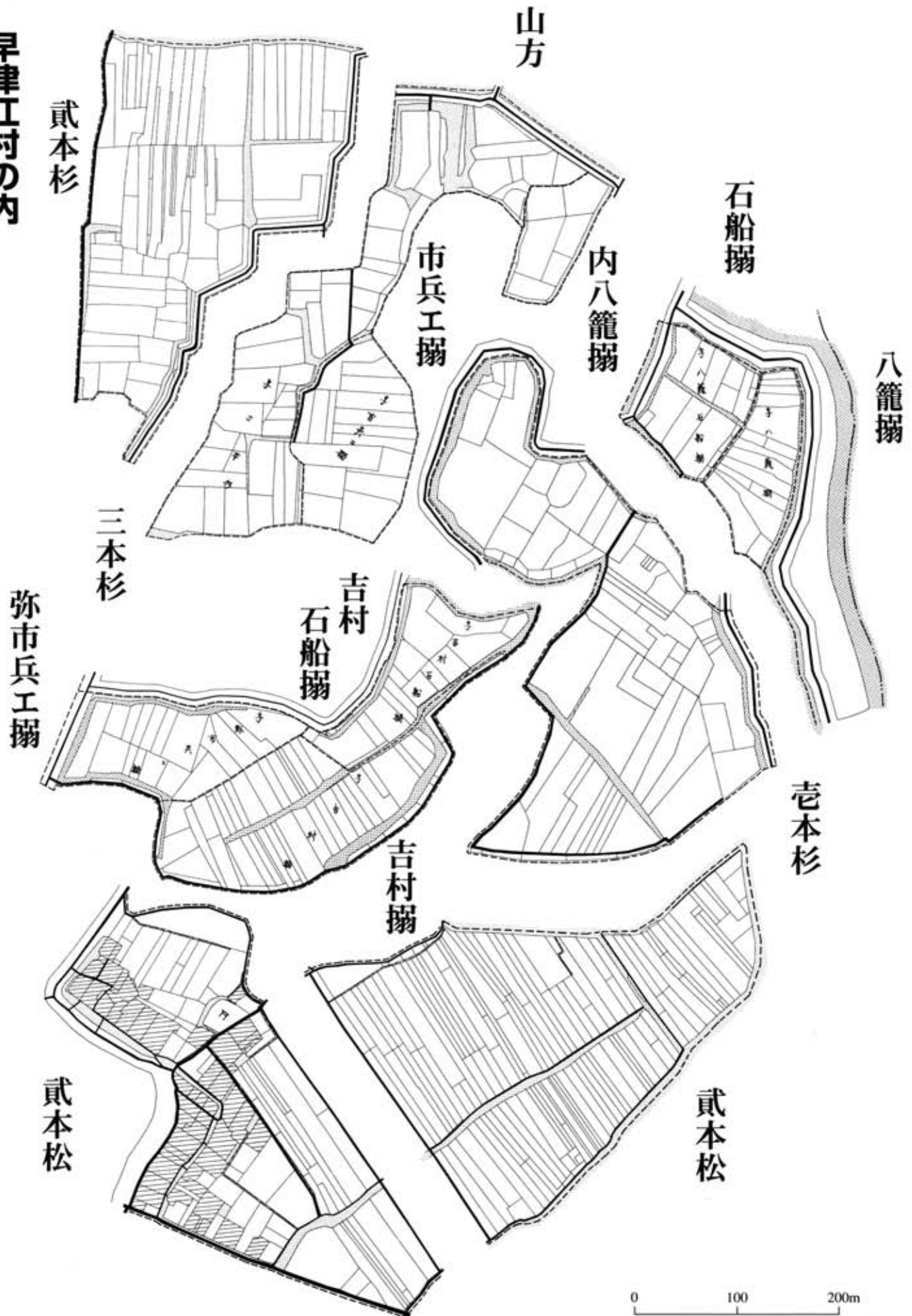


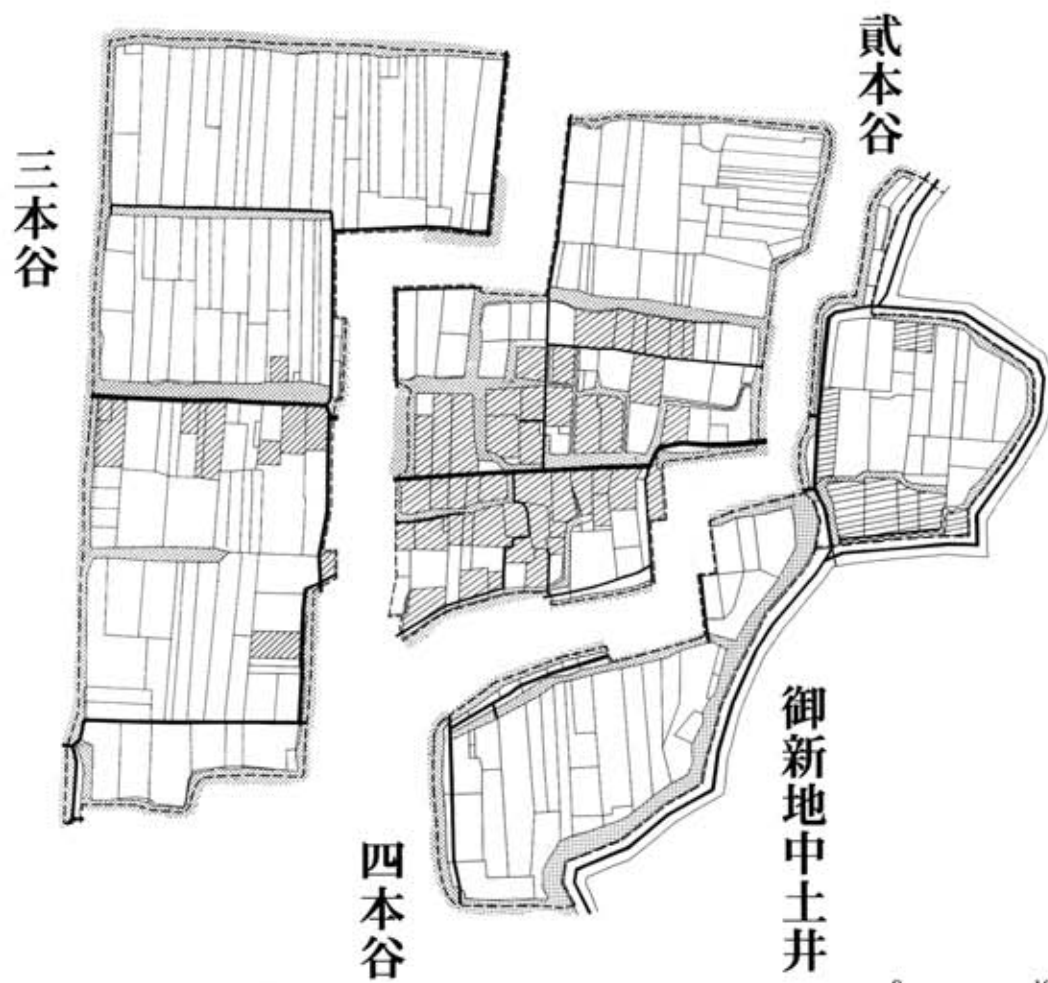
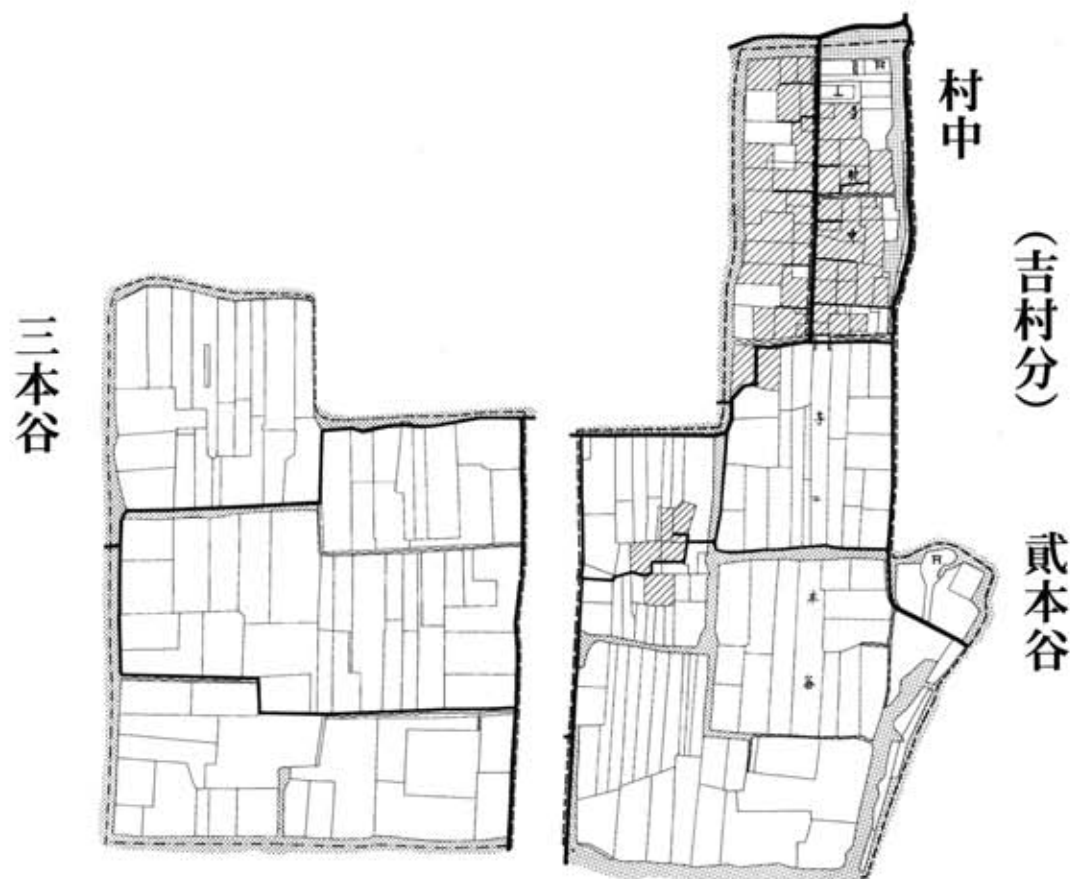
金蔵搦

廣江



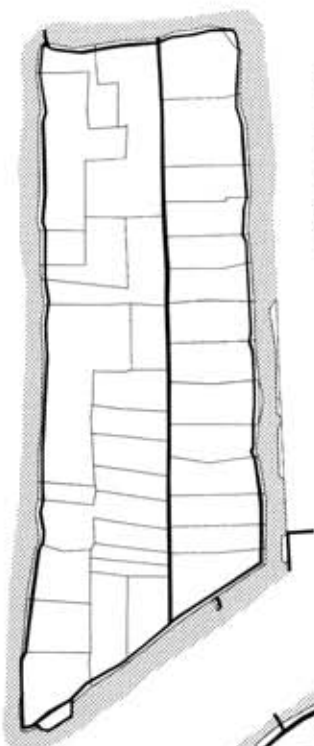
0 100 200m



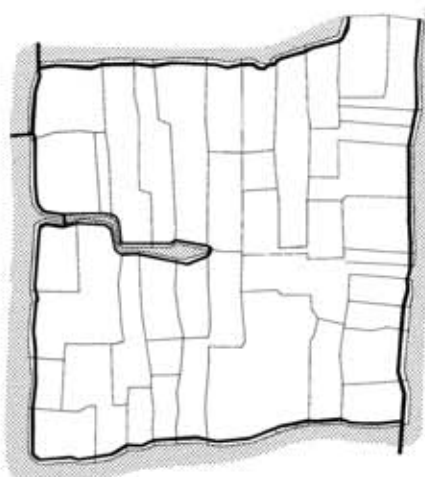


0 100 200m


高土井籠



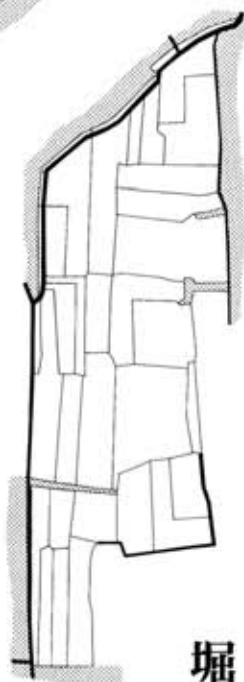
土井籠壹角



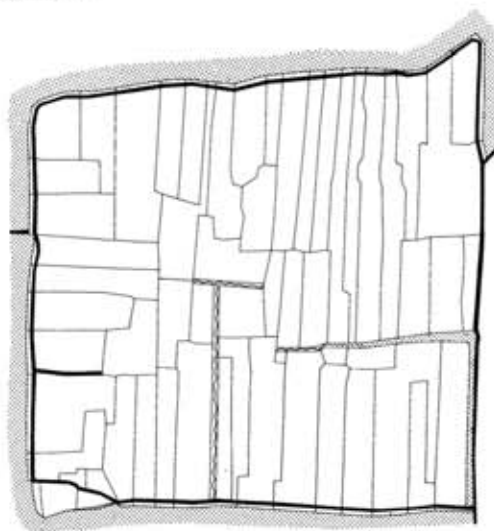
次郎三籠貳角



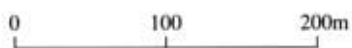
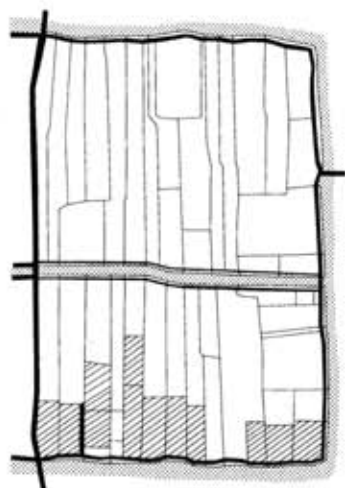
堀切籠壹角



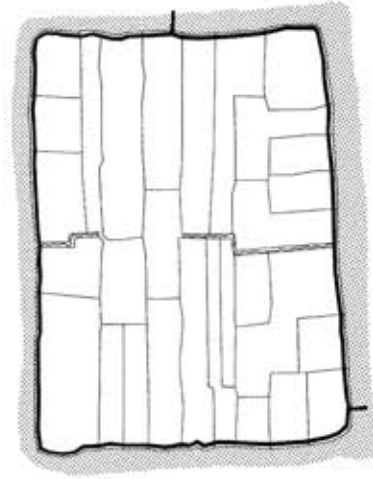
孫左衛門籠
壹角



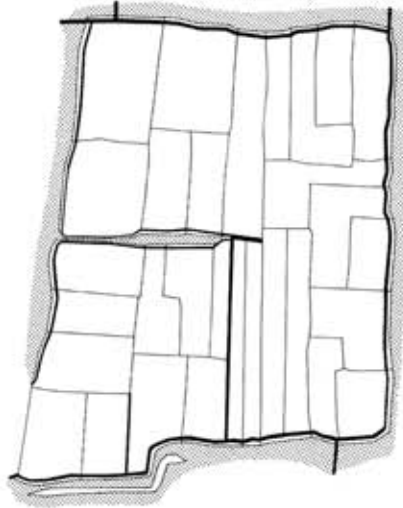
孫左衛門籠貳角



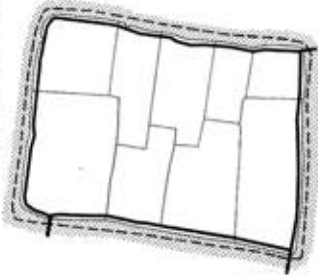
伊拌田籠三角



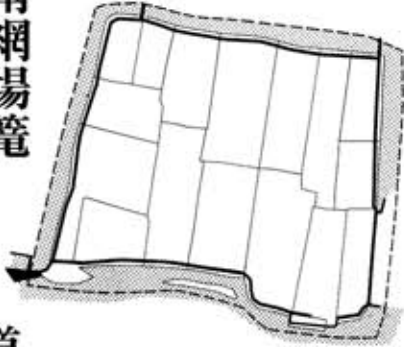
大網場籠



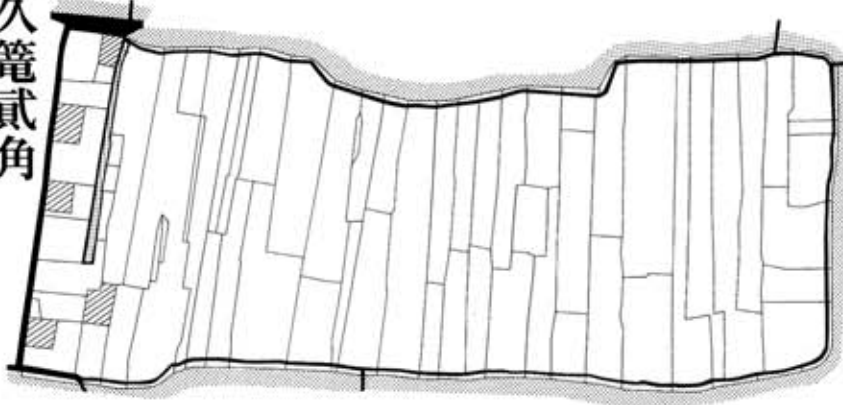
北網場籠



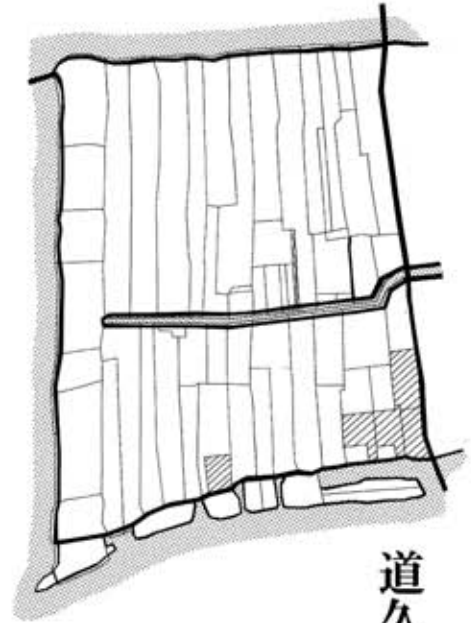
南網場籠



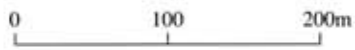
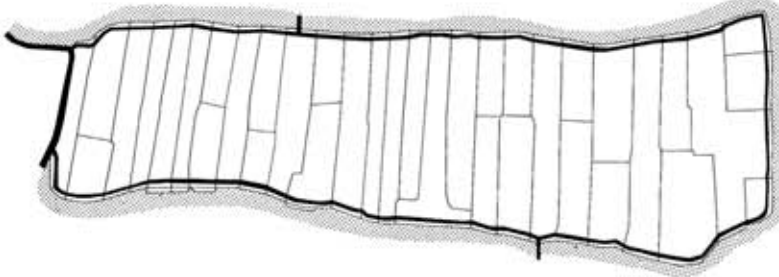
道久籠貳角



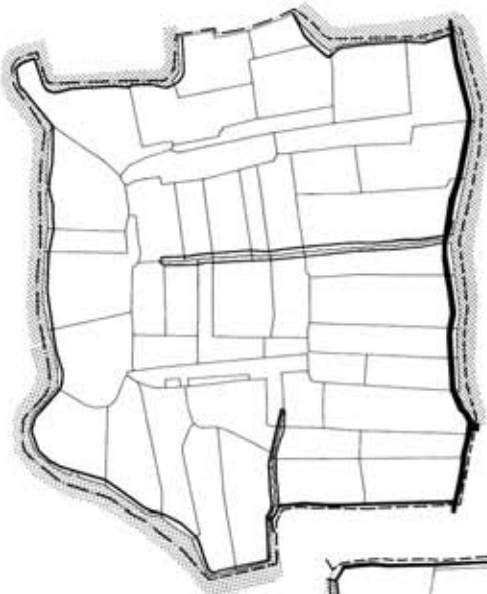
道久籠壹角



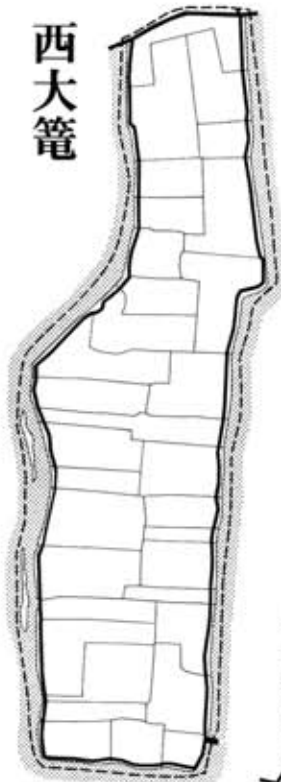
道久籠三角



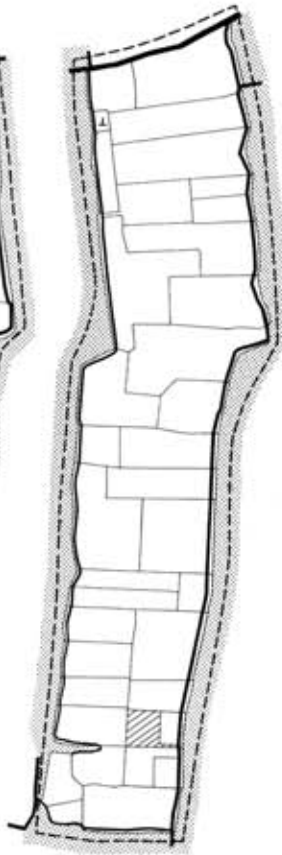
小々森籠



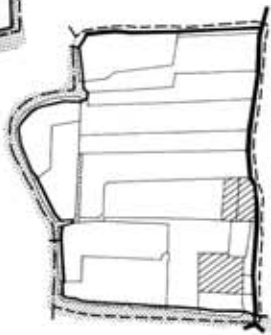
西大籠



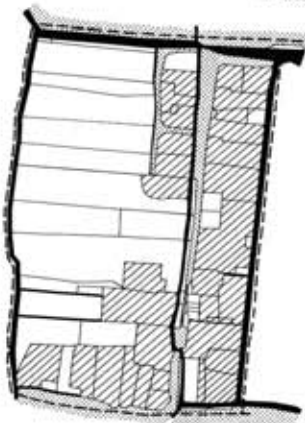
東大籠




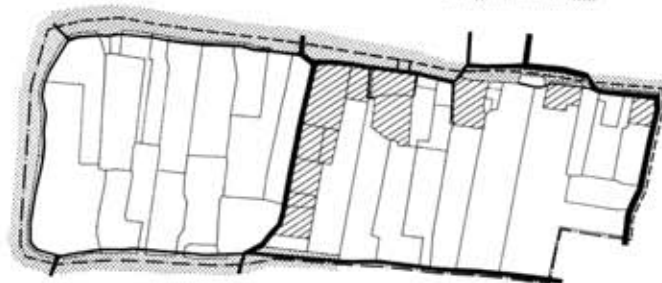
壹貳分籠



咄分

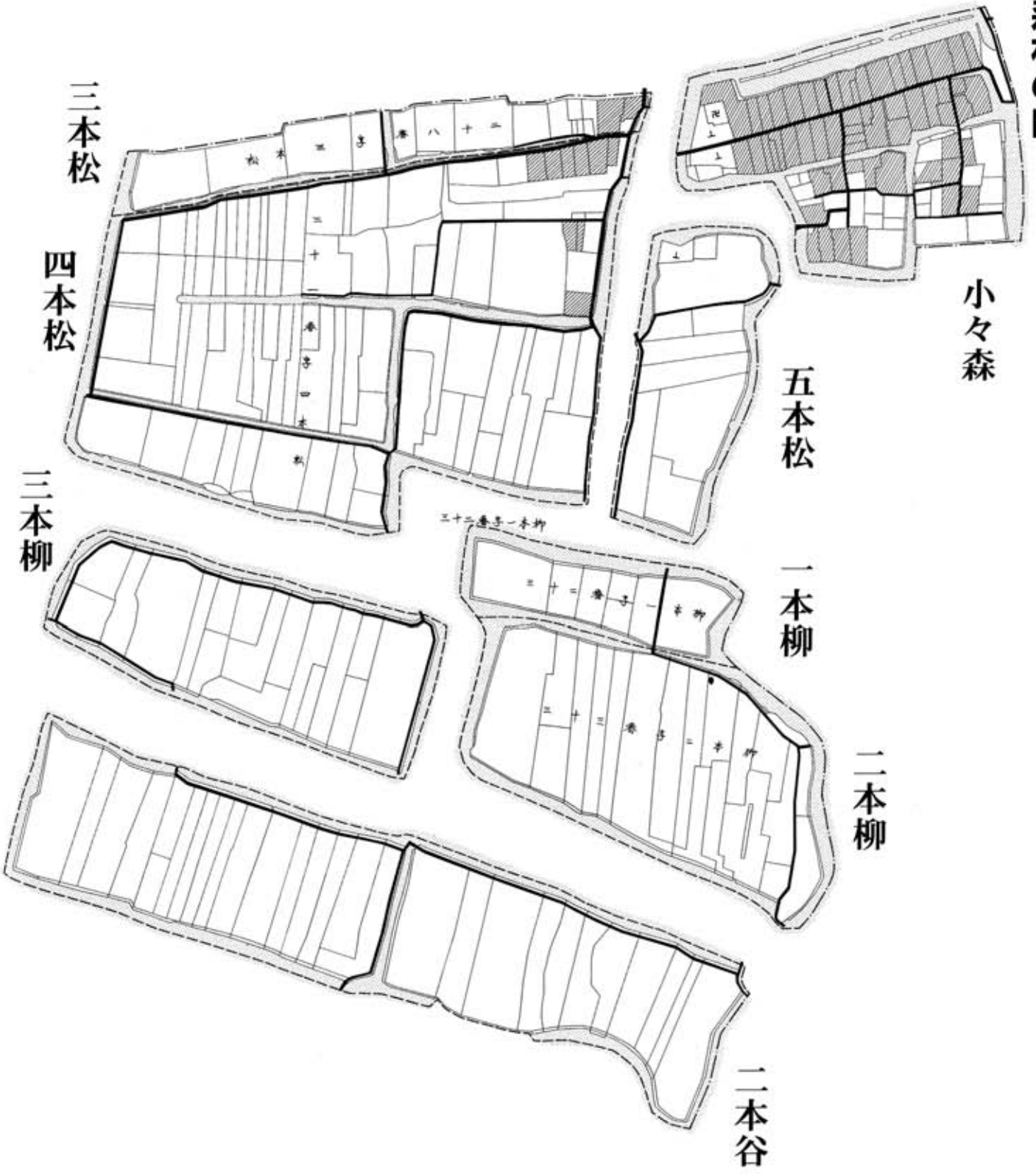


太郎左工門籠

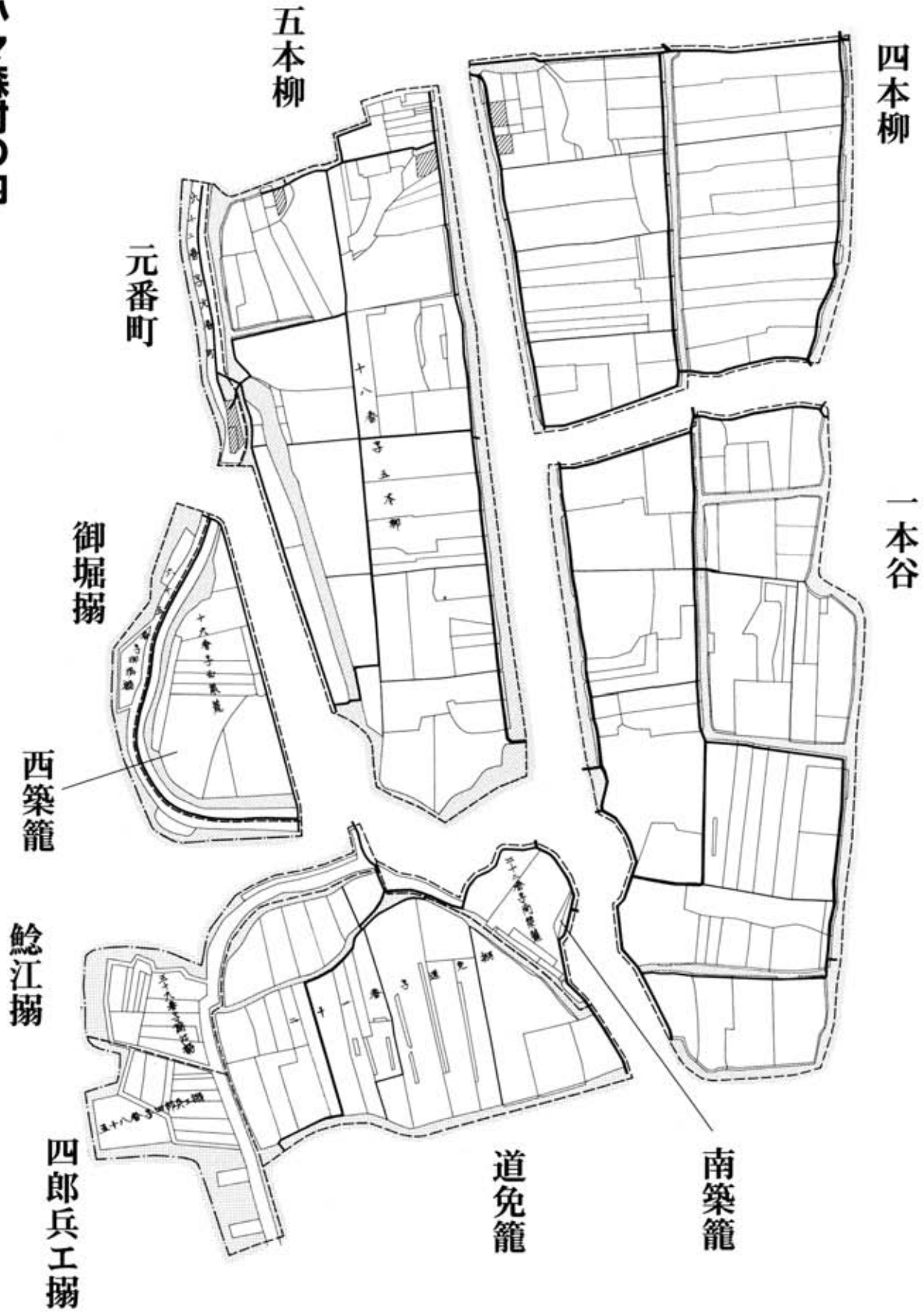


30 小々森村の内

小々森



0 100 200m



32

惣右工門搦

早津江村の内

本土井外

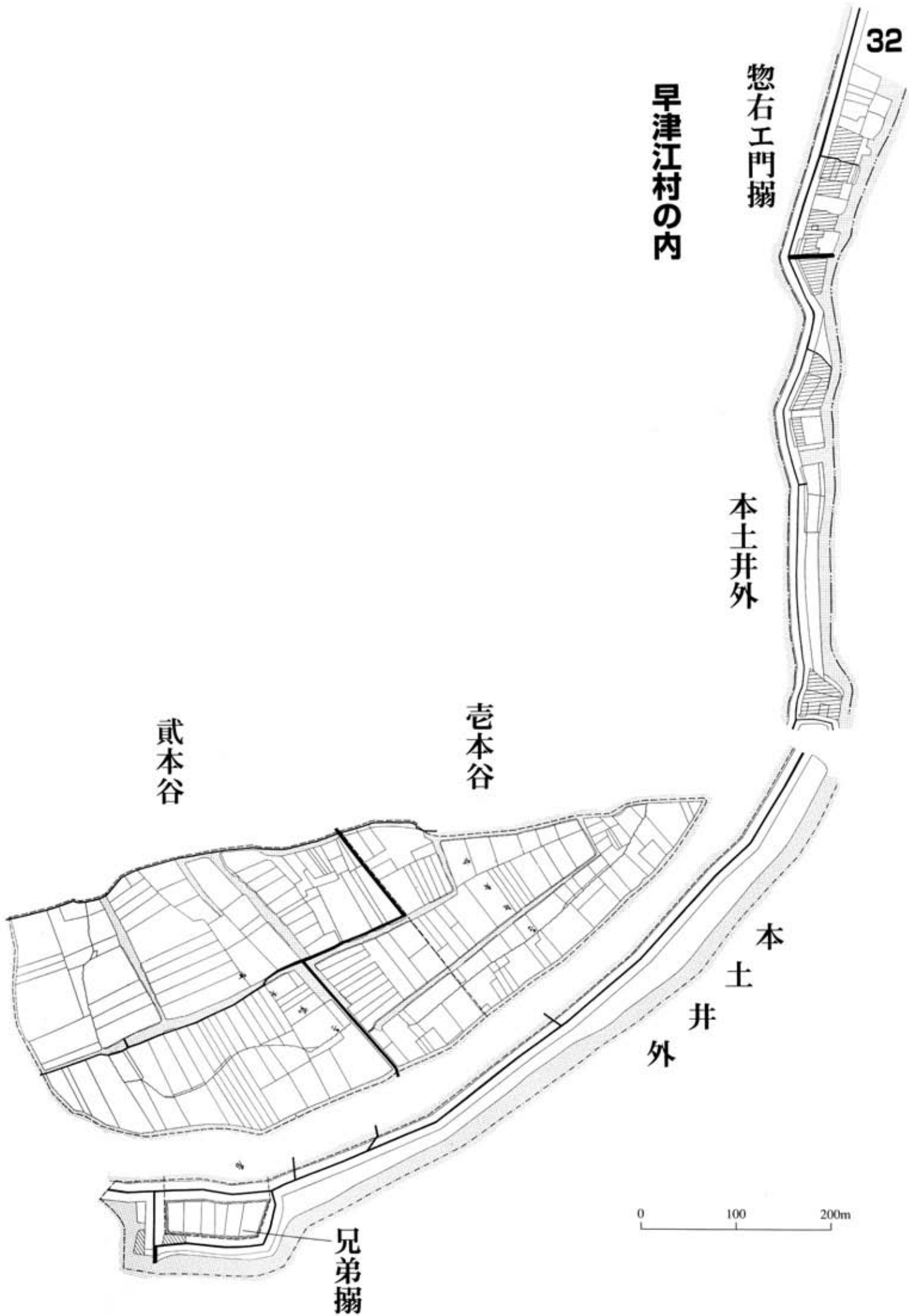
貳本谷

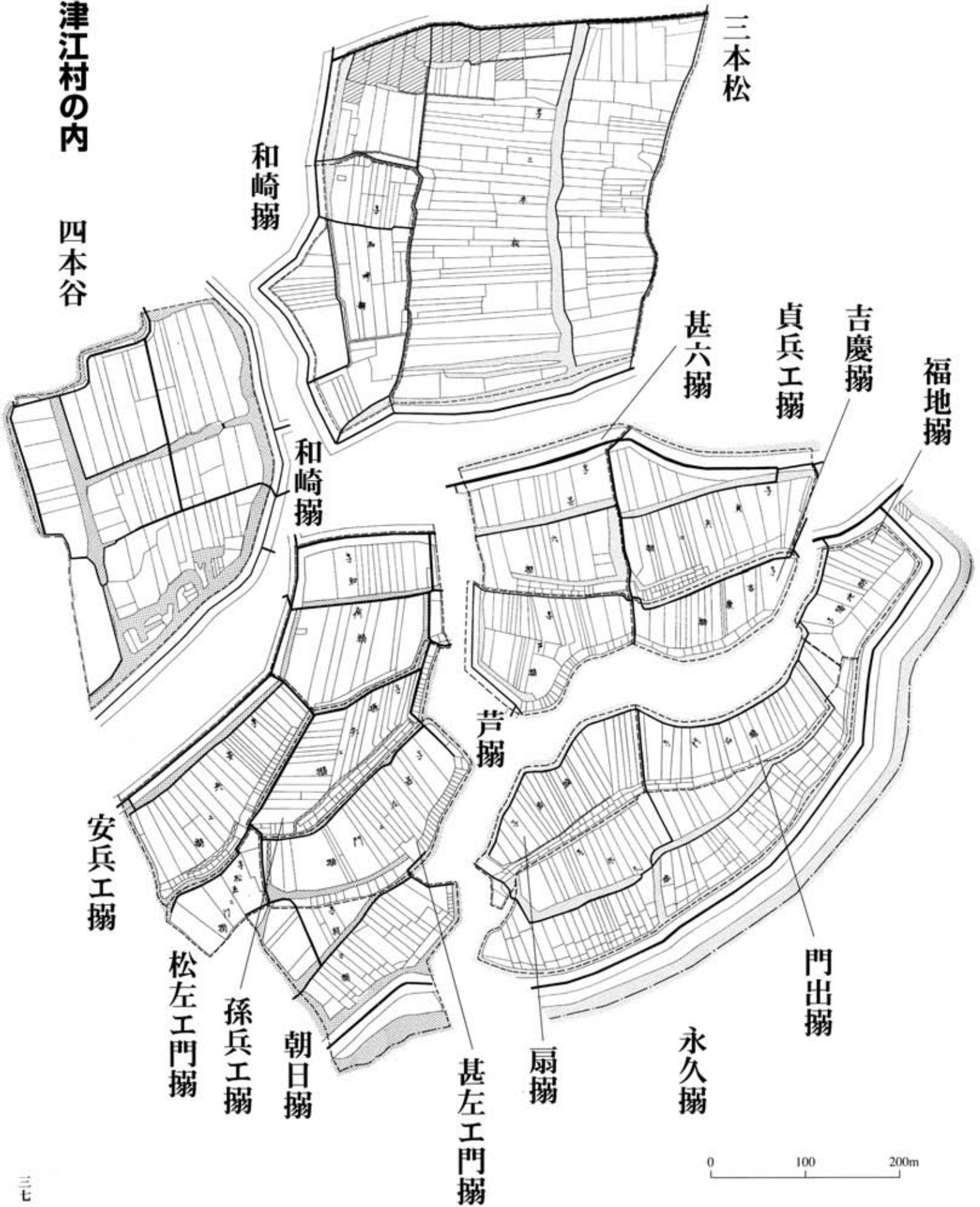
壹本谷

本土井外

兄弟搦

0 100 200m





三本松

和崎搦

甚六搦

貞兵工搦

吉慶搦

福地搦

和崎搦

芦搦

安兵工搦

松左工門搦

孫兵工搦

朝日搦

甚左工門搦

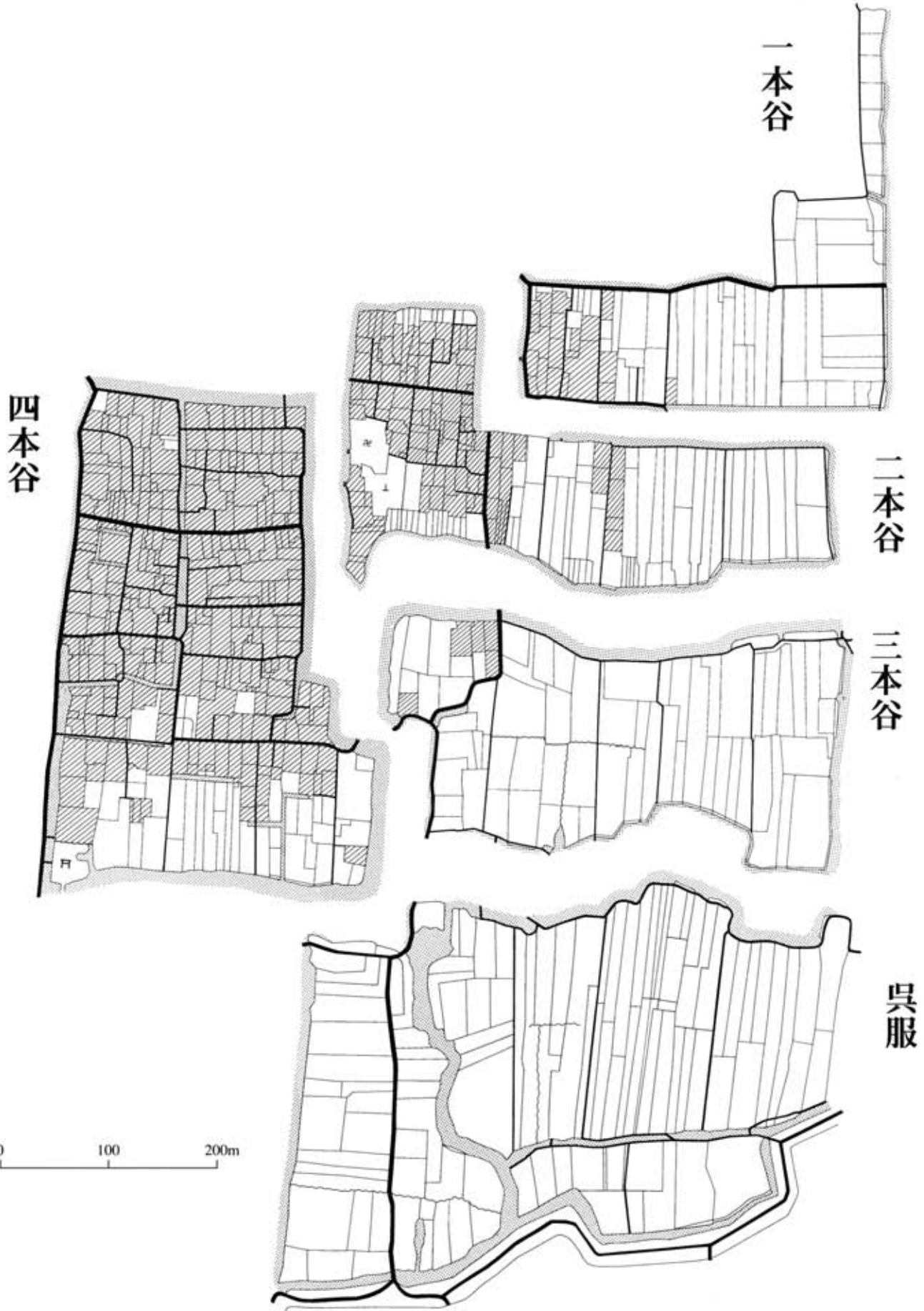
扇搦

永久搦

門出搦

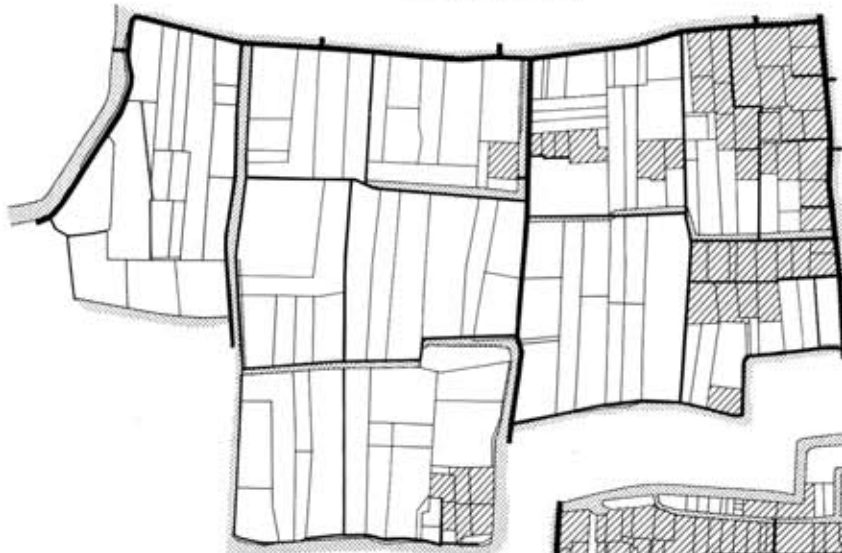
0 100 200m

34 犬井道村の内

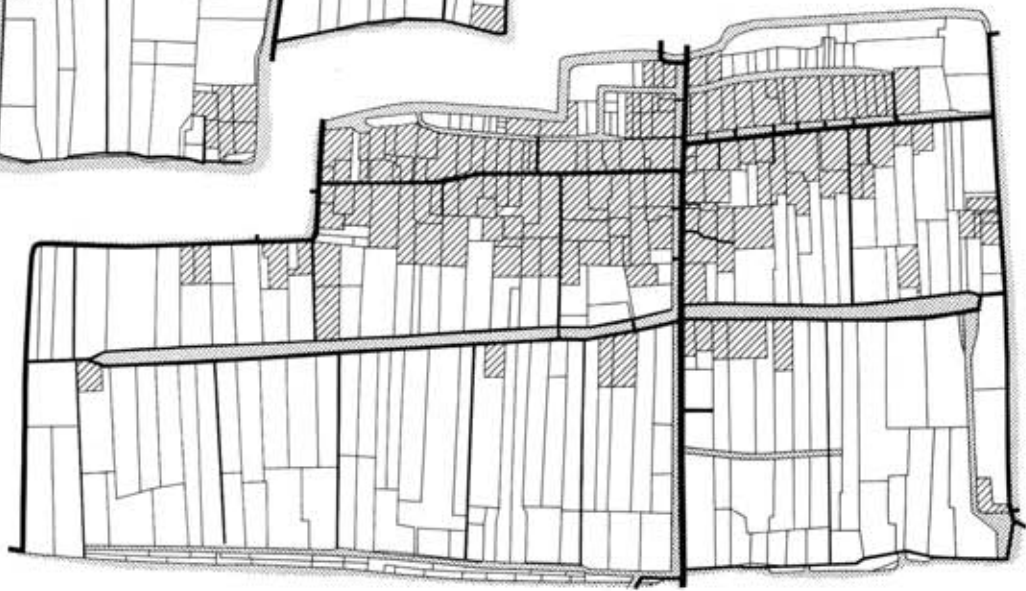





老本松



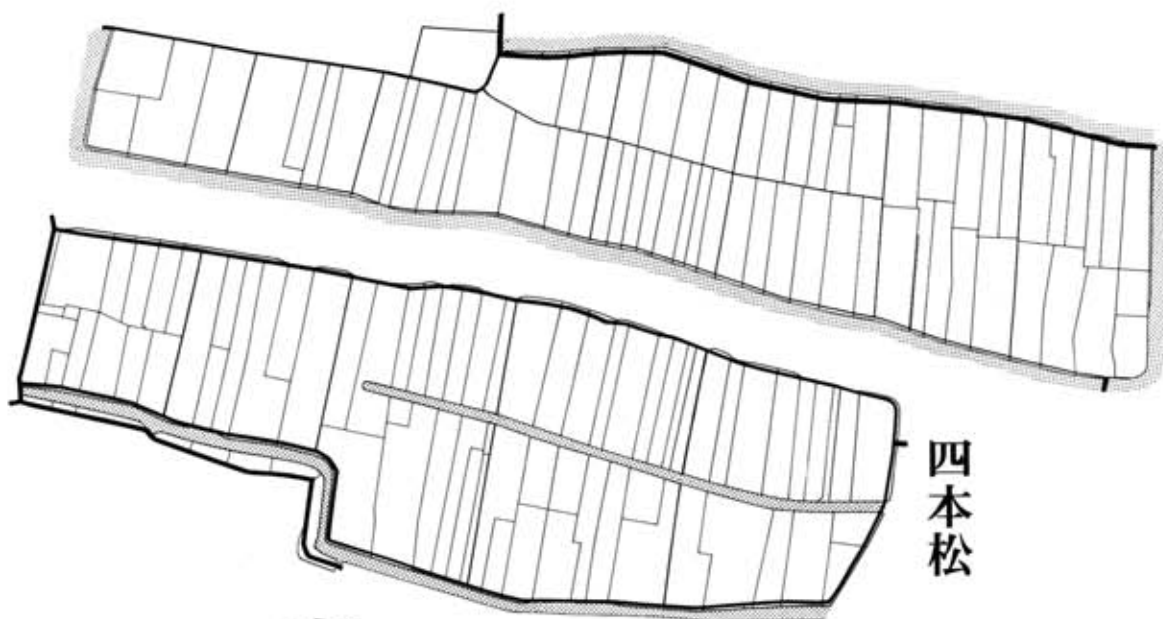
五本谷



八龍



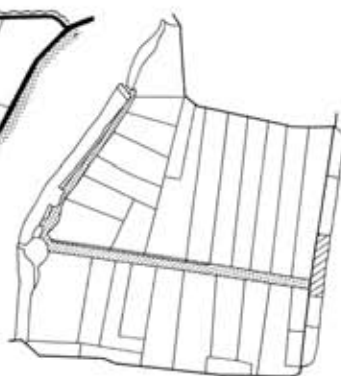
二本松



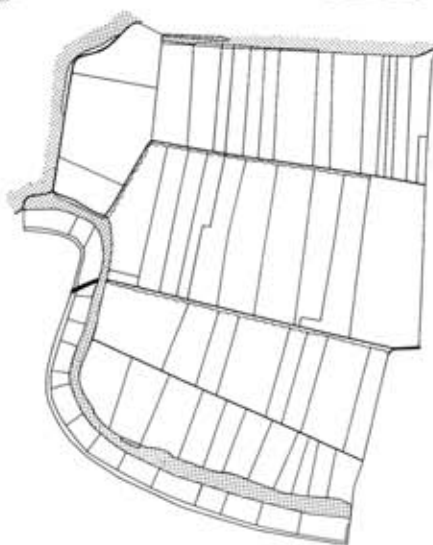
大道久



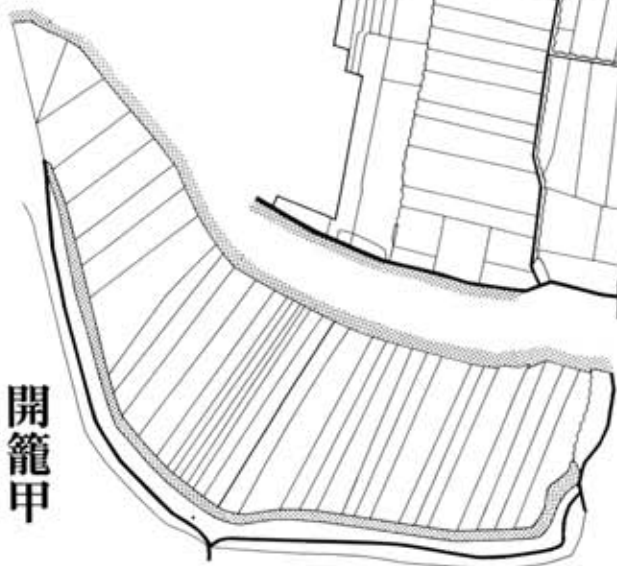
亀切



本亀



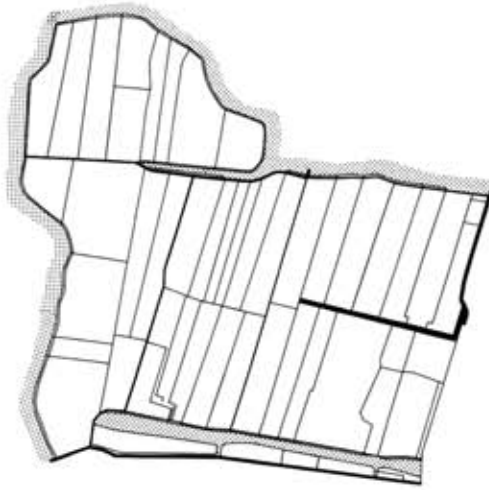
開籠甲



0 100 200m

犬井道村の内

三本松



鹿江村の内

大道久

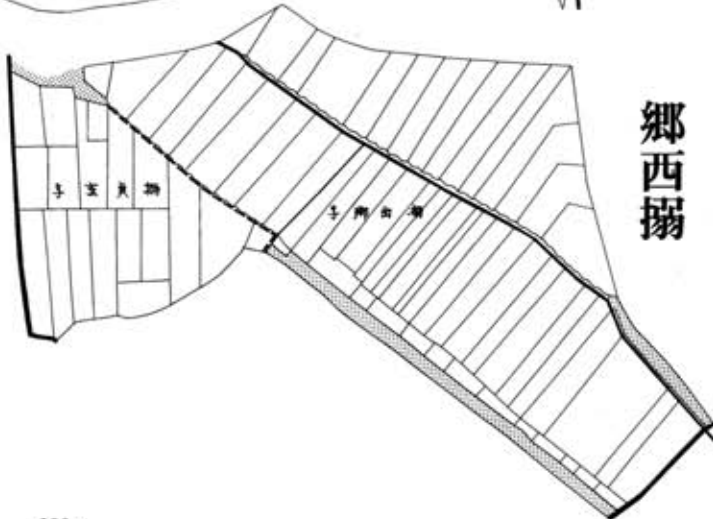


開籠乙



犬井道村の内

郷西搦



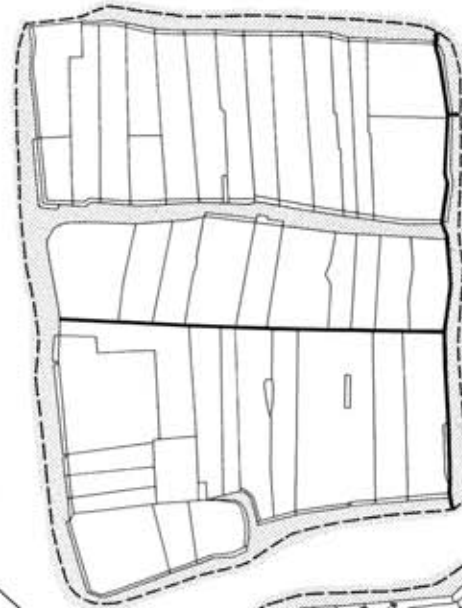
玄貞搦

0 100 200m

三本谷

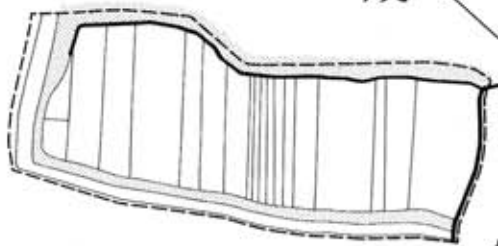


四本谷

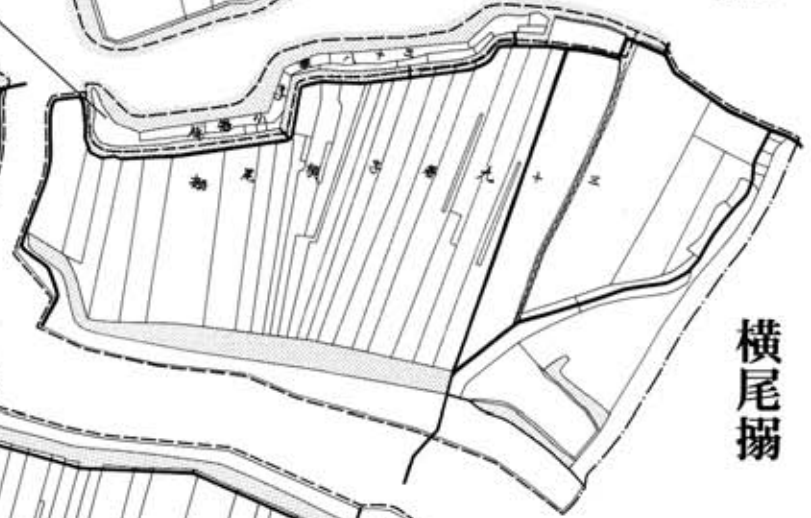


小々森の内

小物成

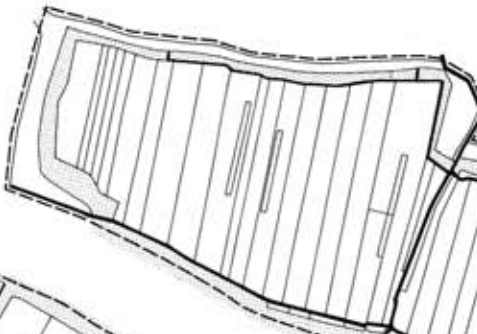


荒詫間



横尾搦

百姓搦



玄貞搦



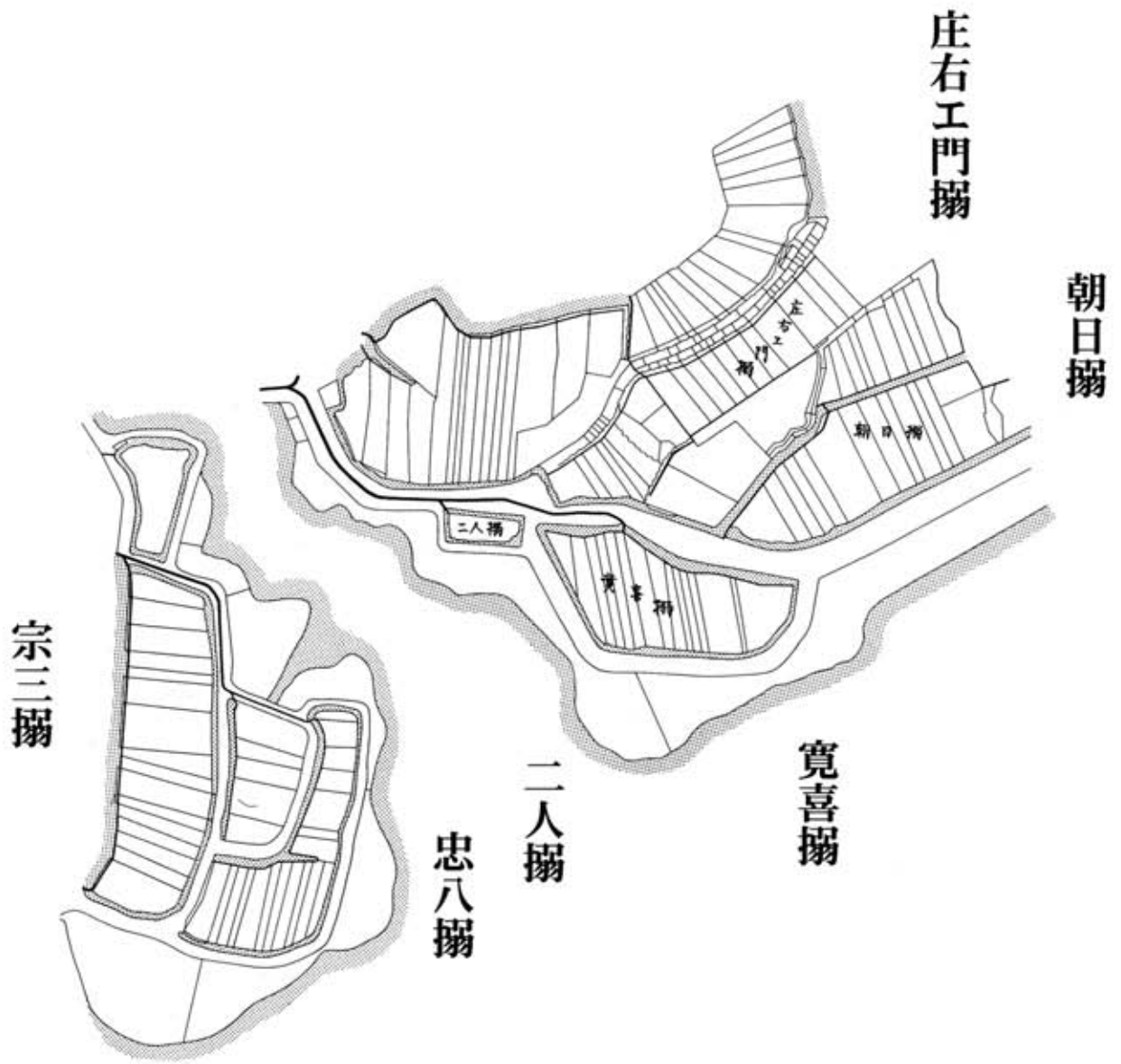
徳右工門搦

五郎兵衛



0 100 200m

39 犬井道村の内



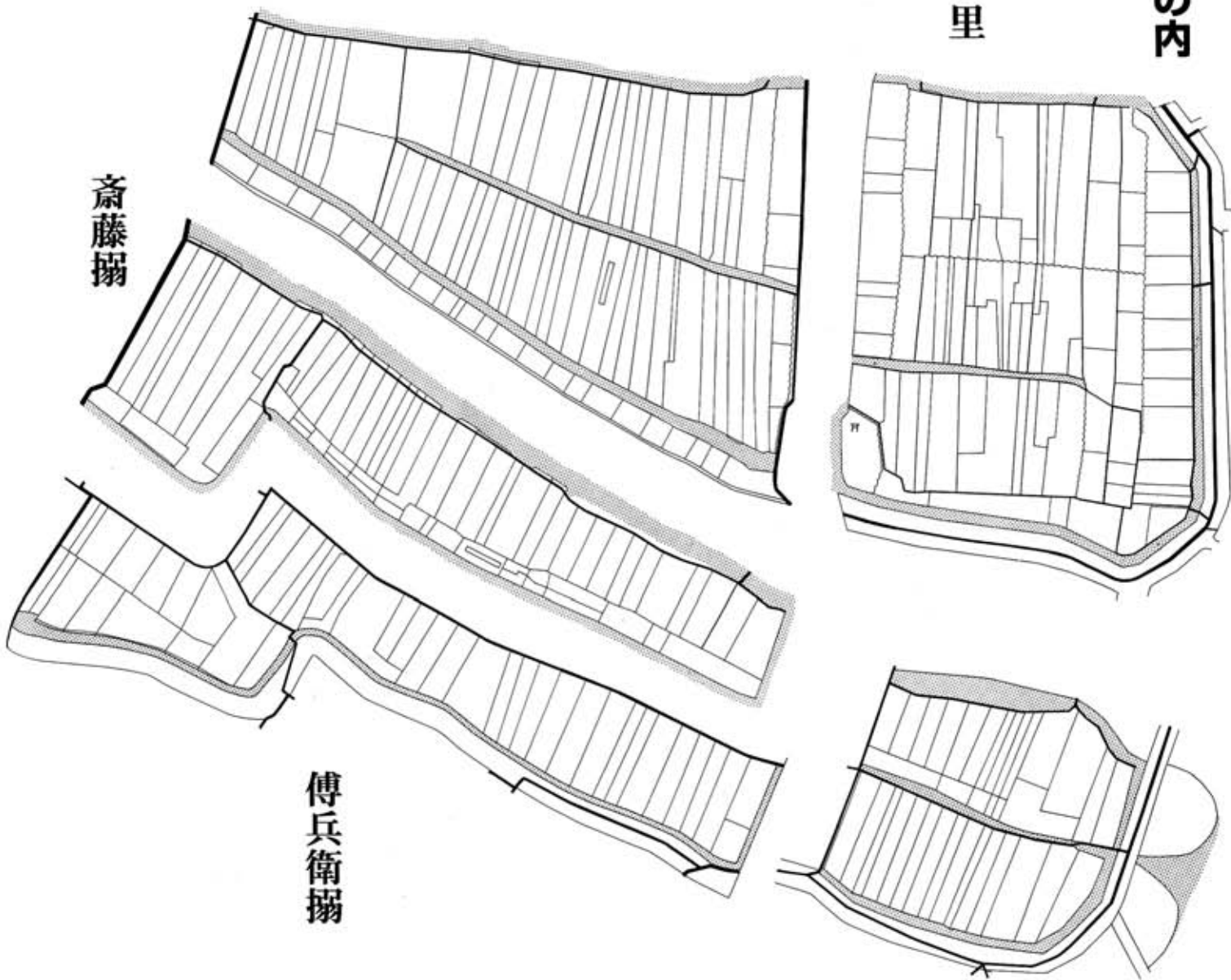
大野

戸ヶ里

斎藤搦

傅兵衛搦

太左工門搦



0 100 200m

犬井道村の内

内蔵之允搦

郷東搦

四番搦

三兵工搦

徳左工門搦

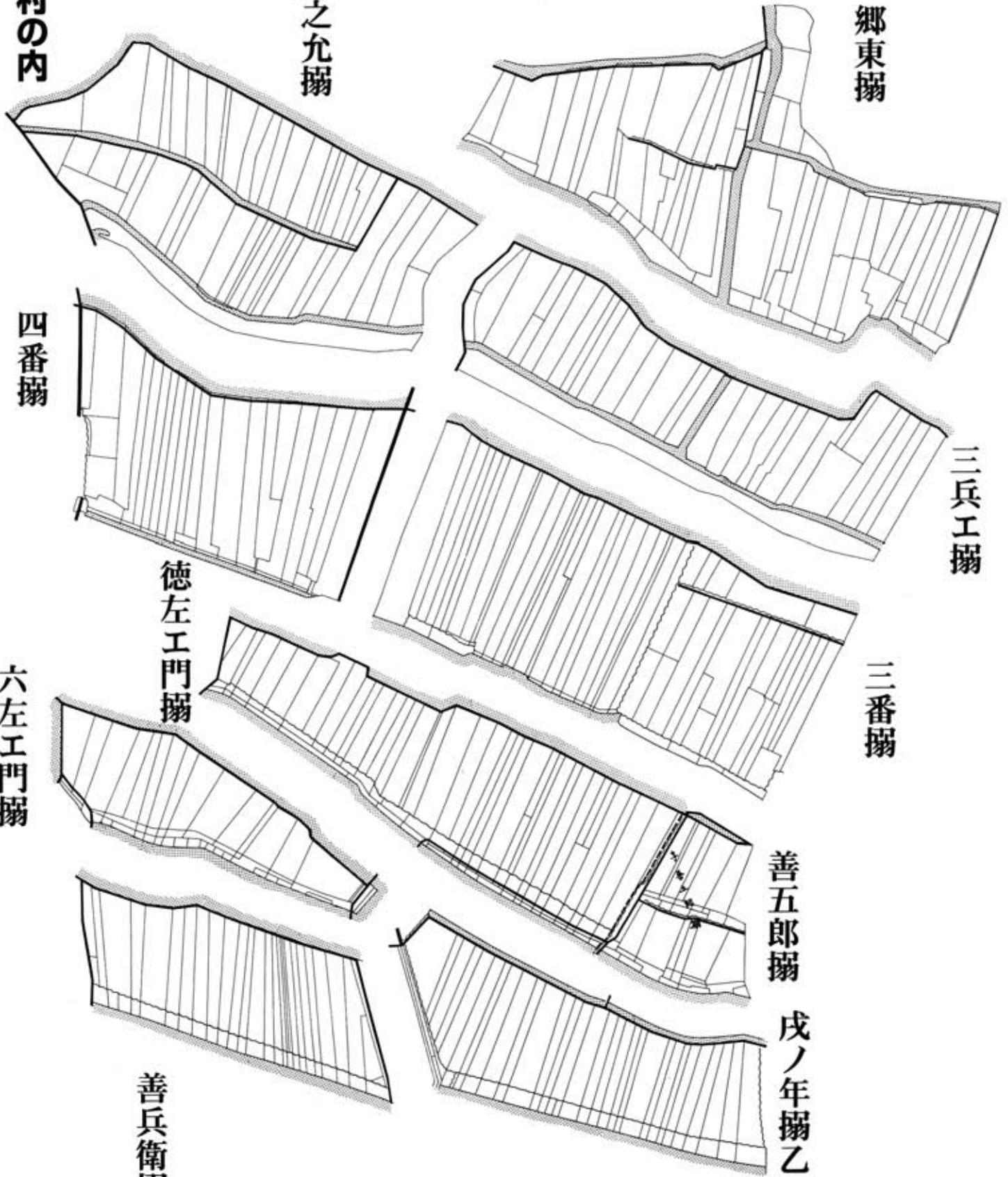
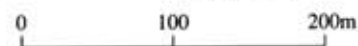
三番搦

六左工門搦

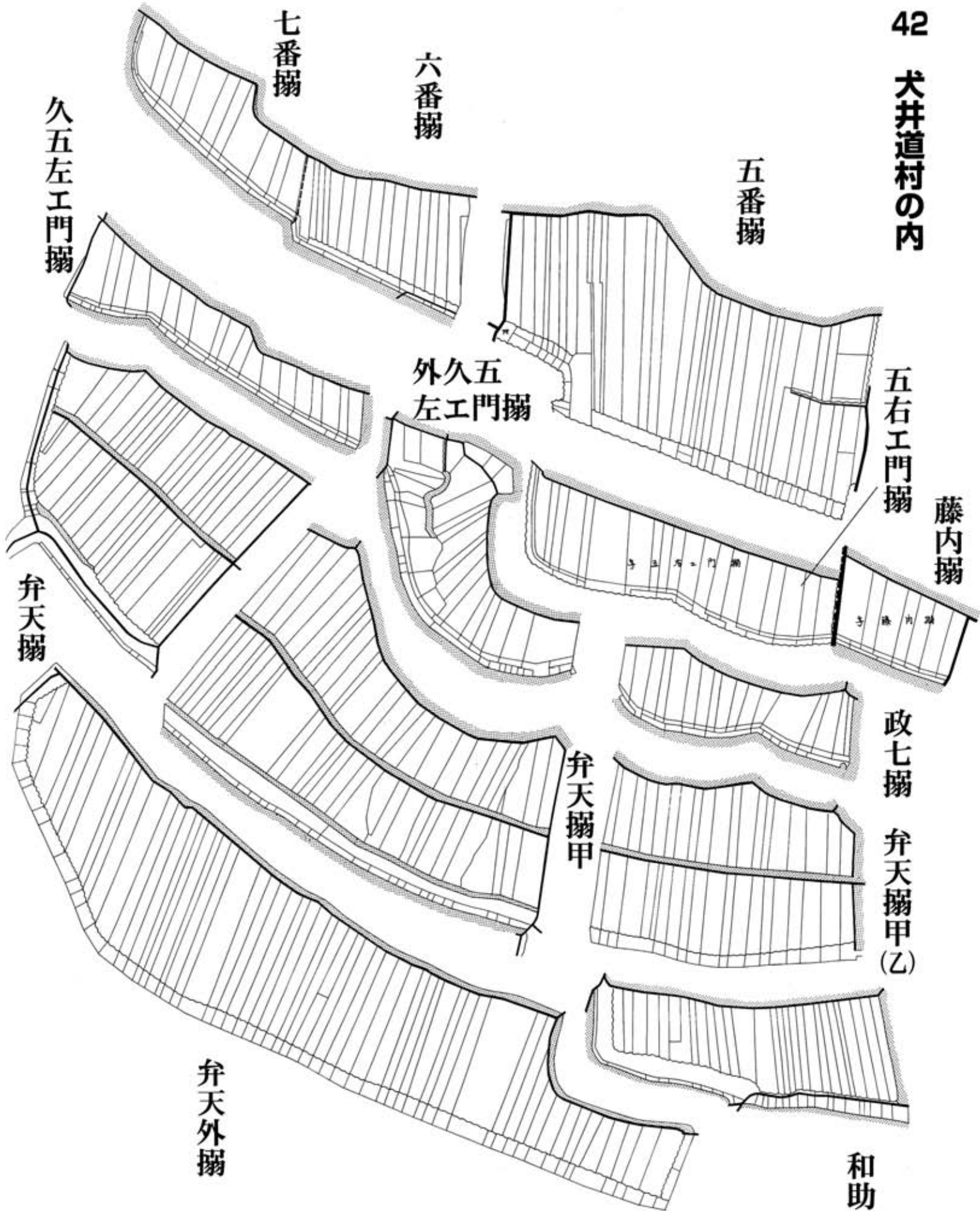
善五郎搦

戌ノ年搦乙

善兵衛搦

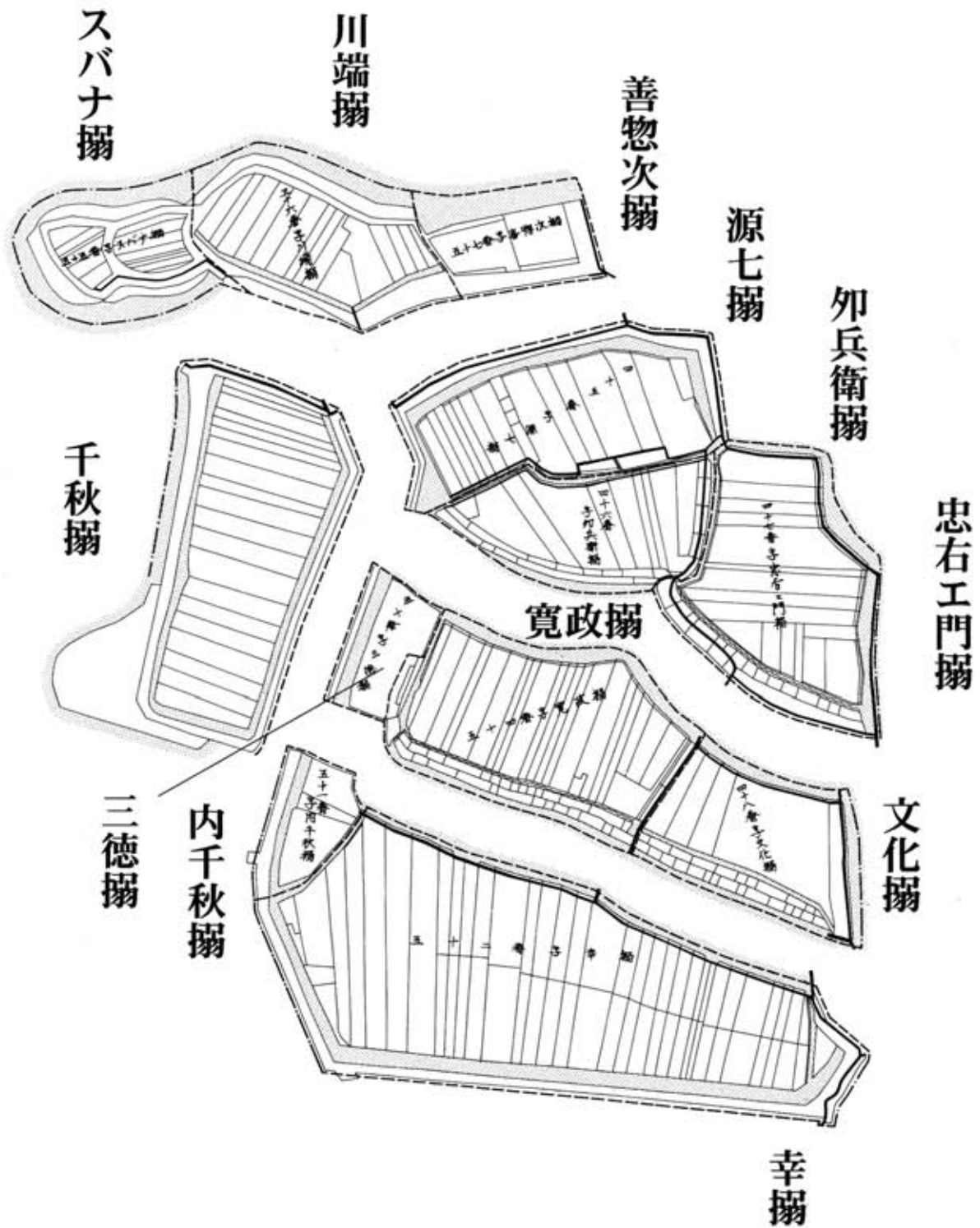


42 犬井道村の内



0 100 200m

43 小々森村の内



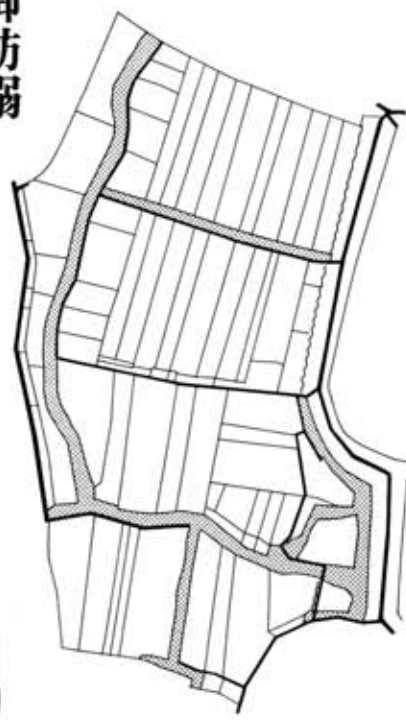
0 100 200m

44 犬井道村の内

萬歳搦



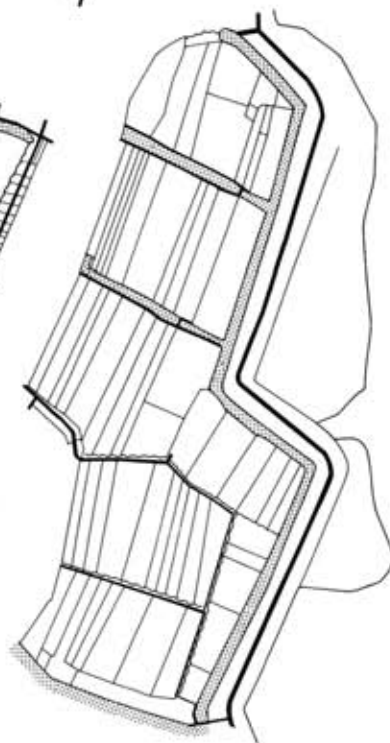
新御舩搦



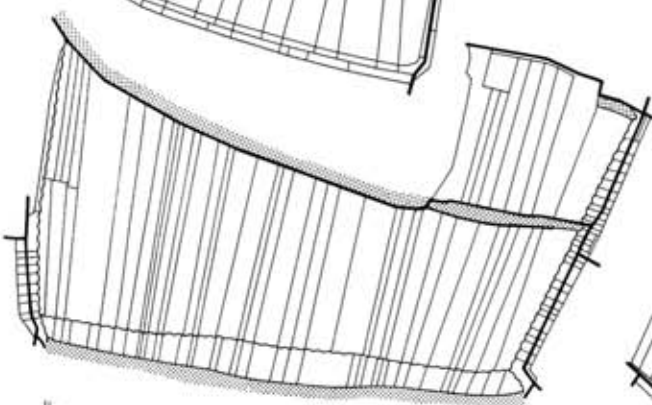
式拾人搦




寅之新搦



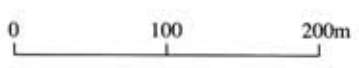

御舩搦



秀搦

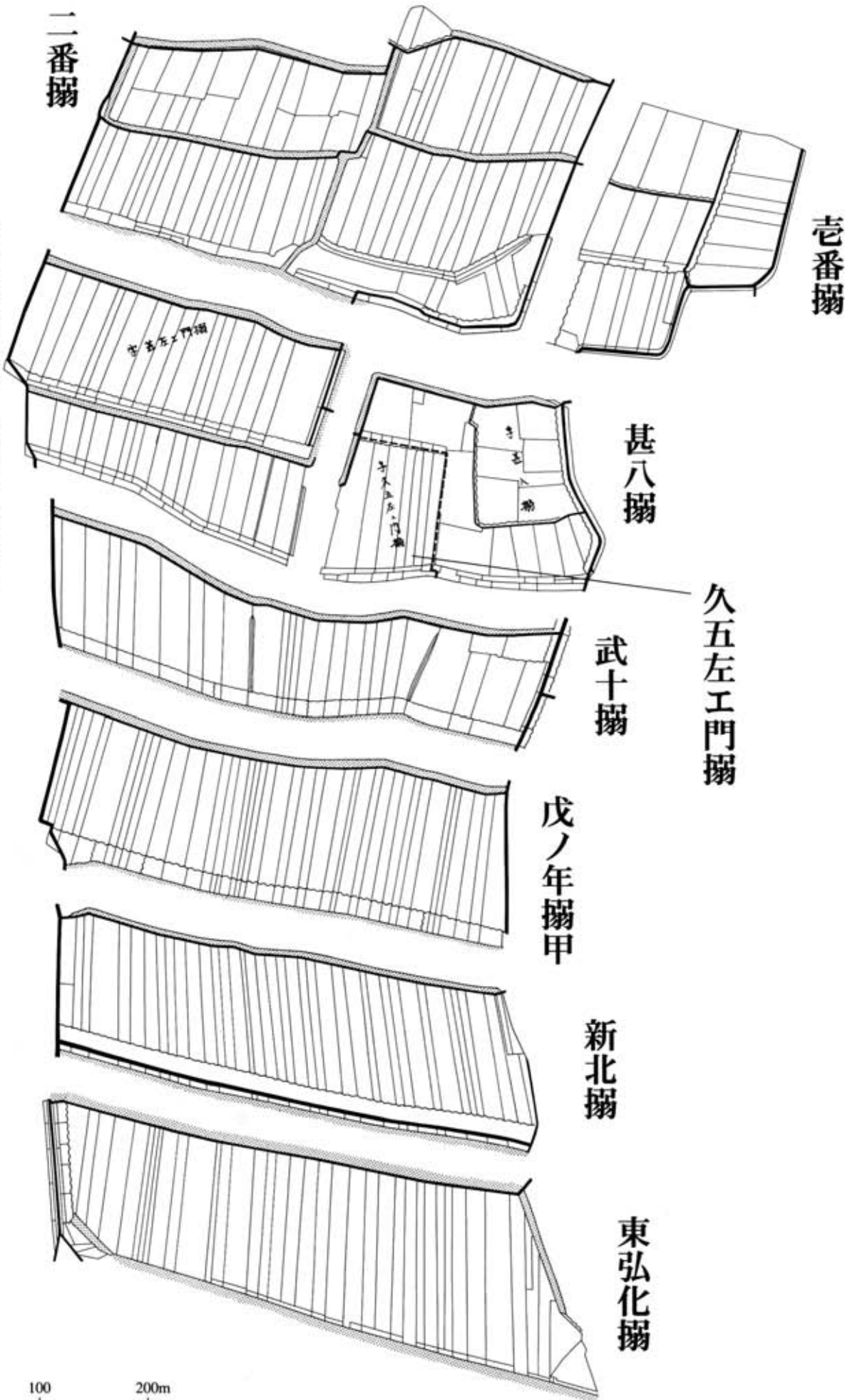


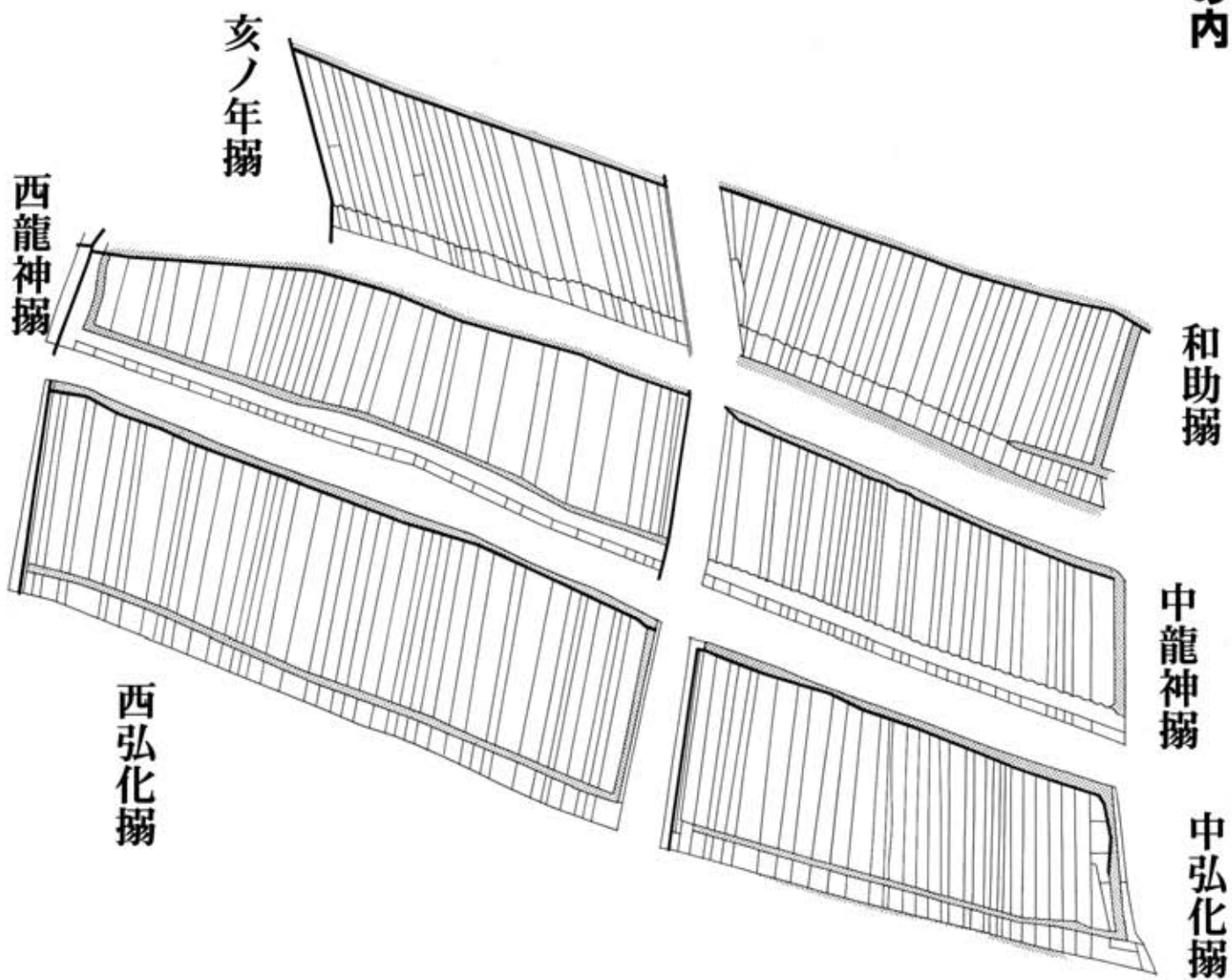
秀外搦



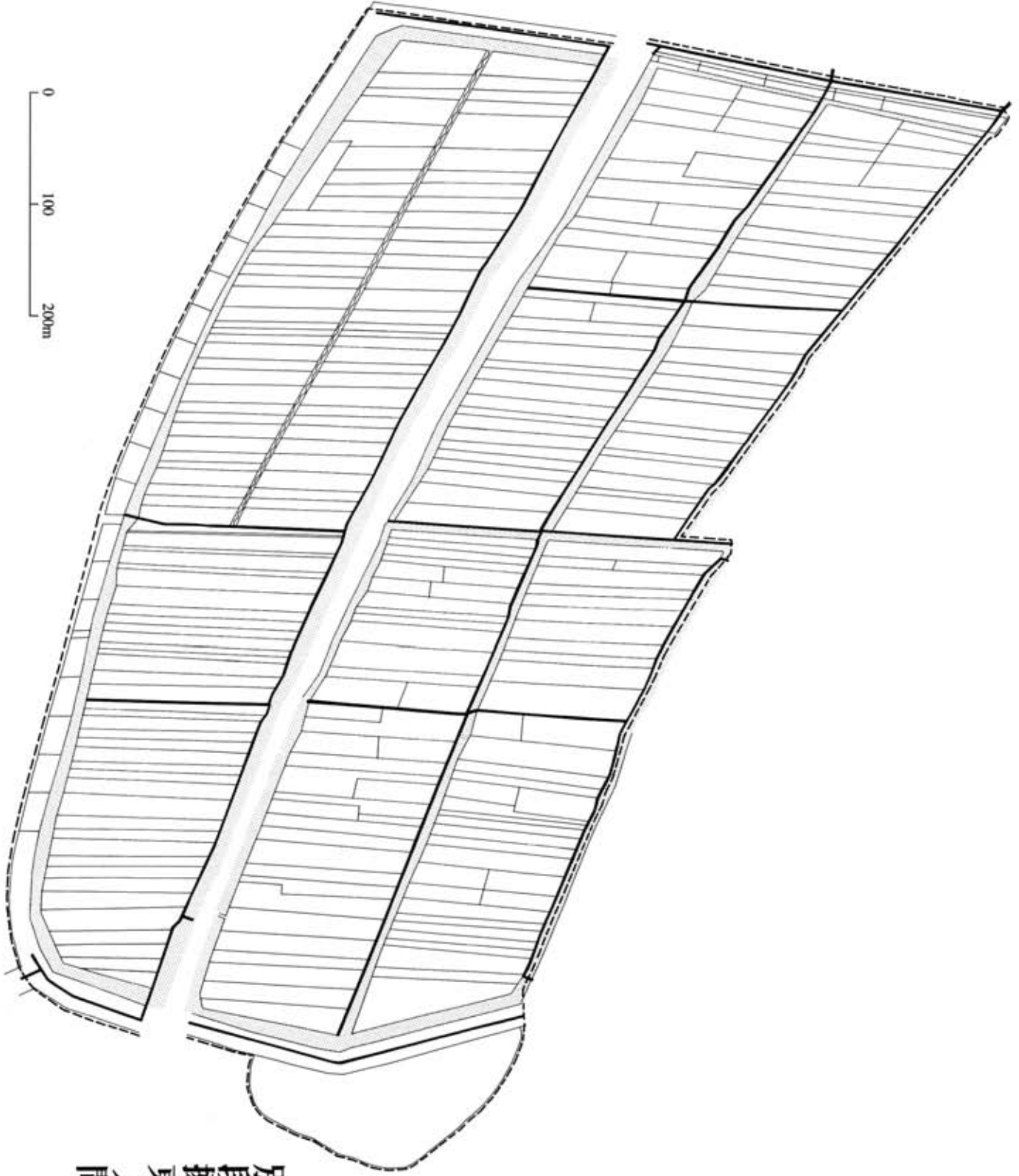
45 犬井道村の内

甚左工門搦 南右工門搦



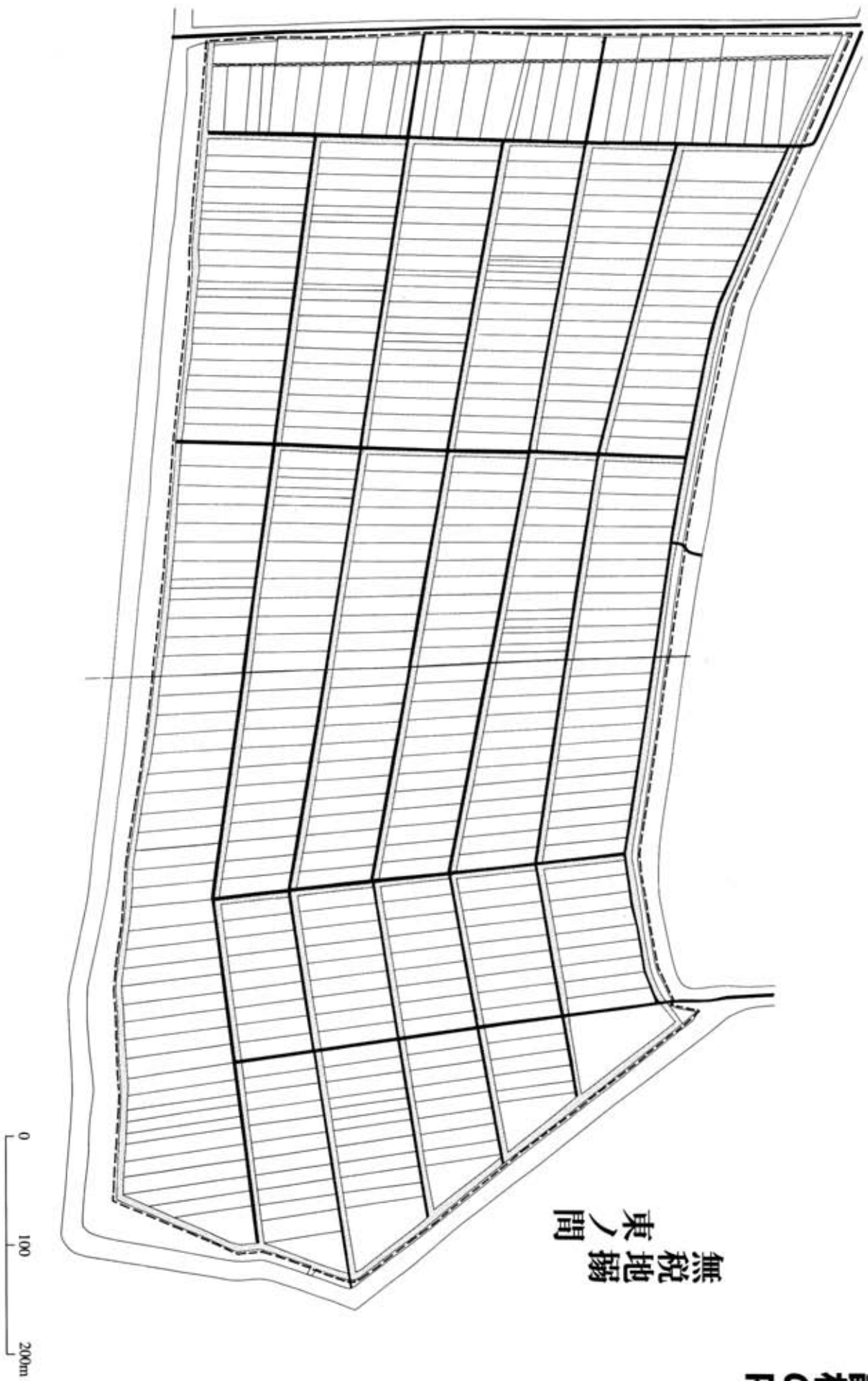


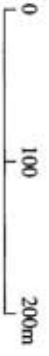
0 100 200m



別段堀東ノ間

南川副村の内





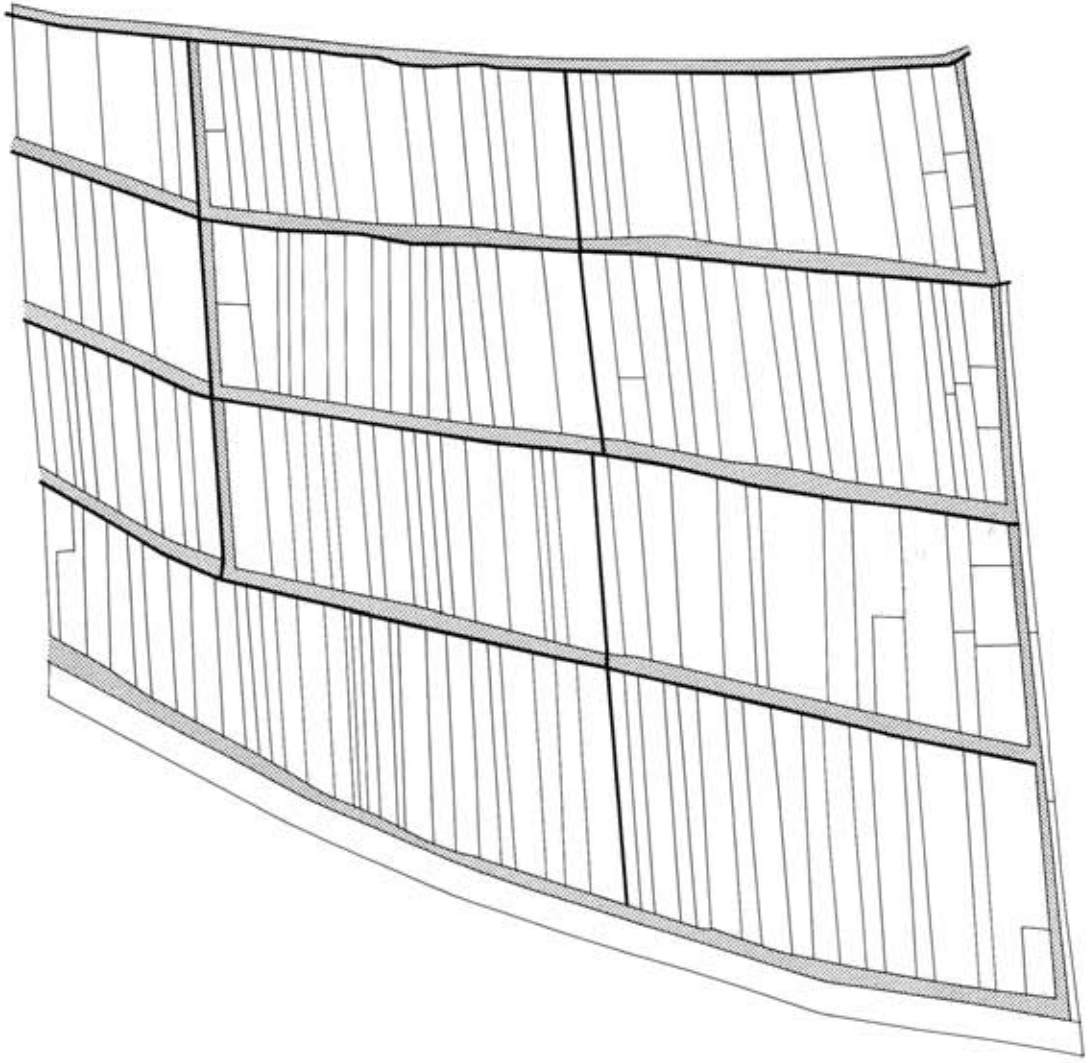
無税地場
中ノ間下

別段場中ノ間下

犬井道村の内

50 犬井道村の内

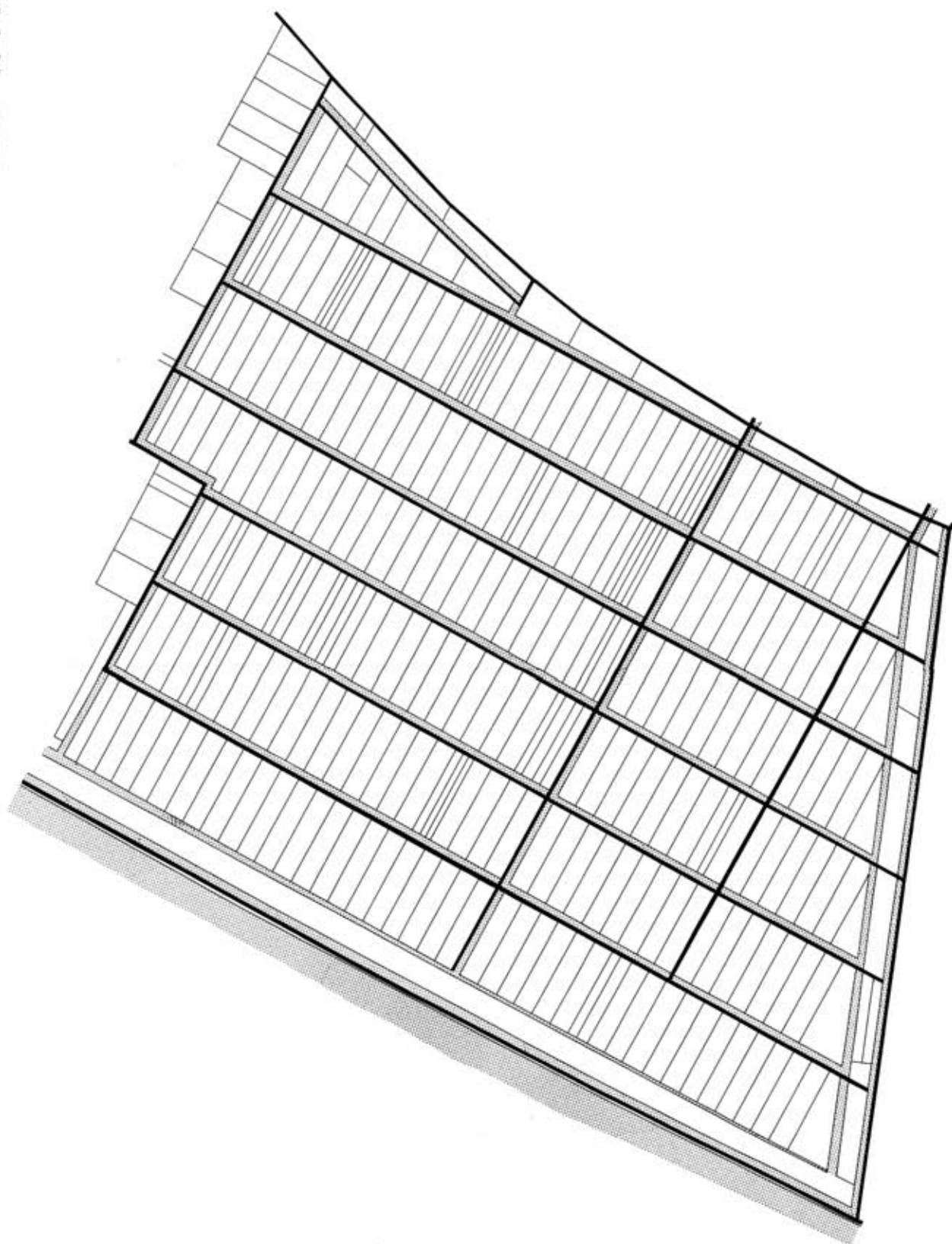
別段搦西ノ間



0 100 200m

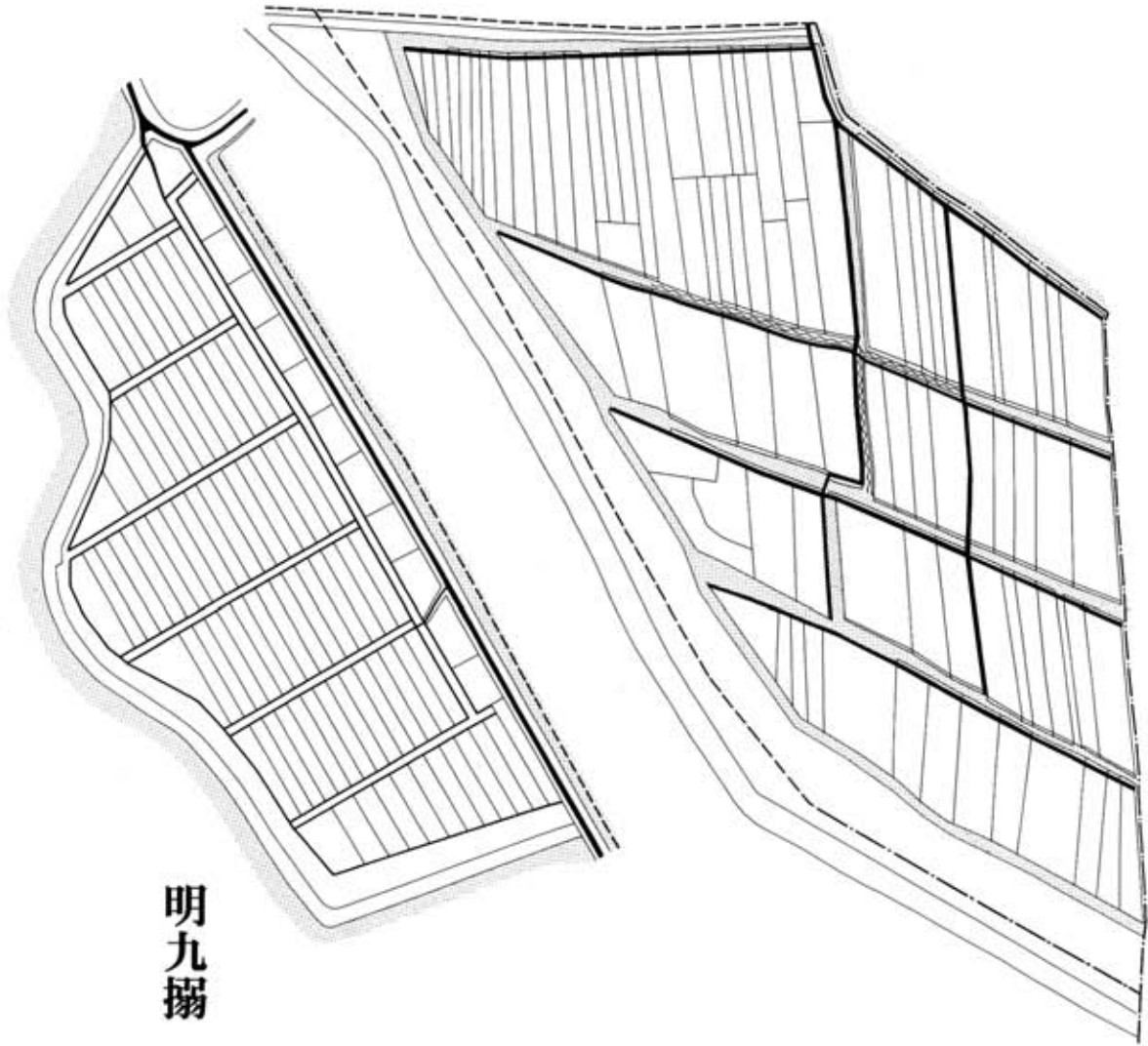
51
犬井道村の内

南西
扇



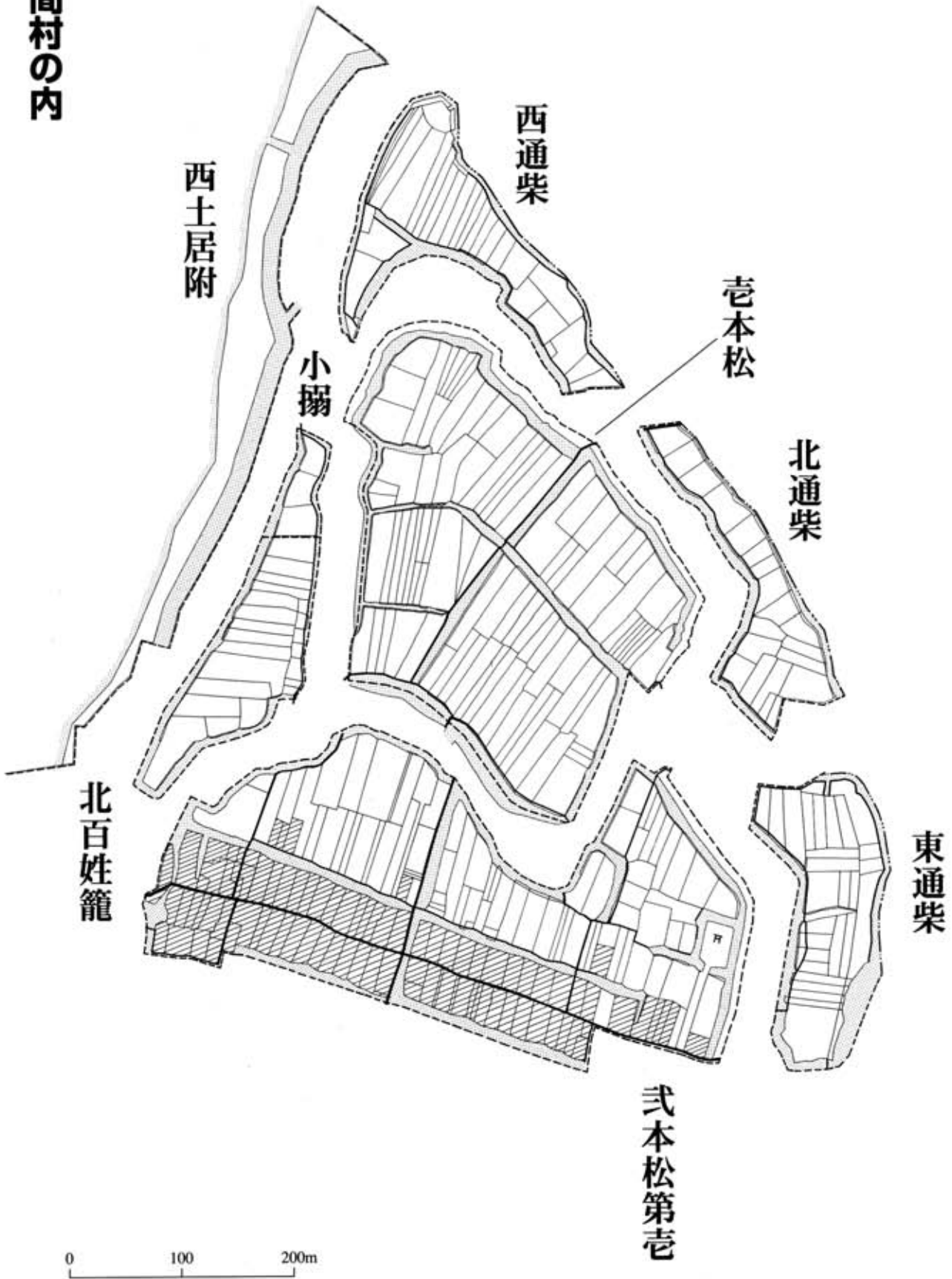
0 100 200m

別段搦



明九搦

0 100 200m




東土居附上

東土居附中

白石籠

十人籠

大詫間村の東土居



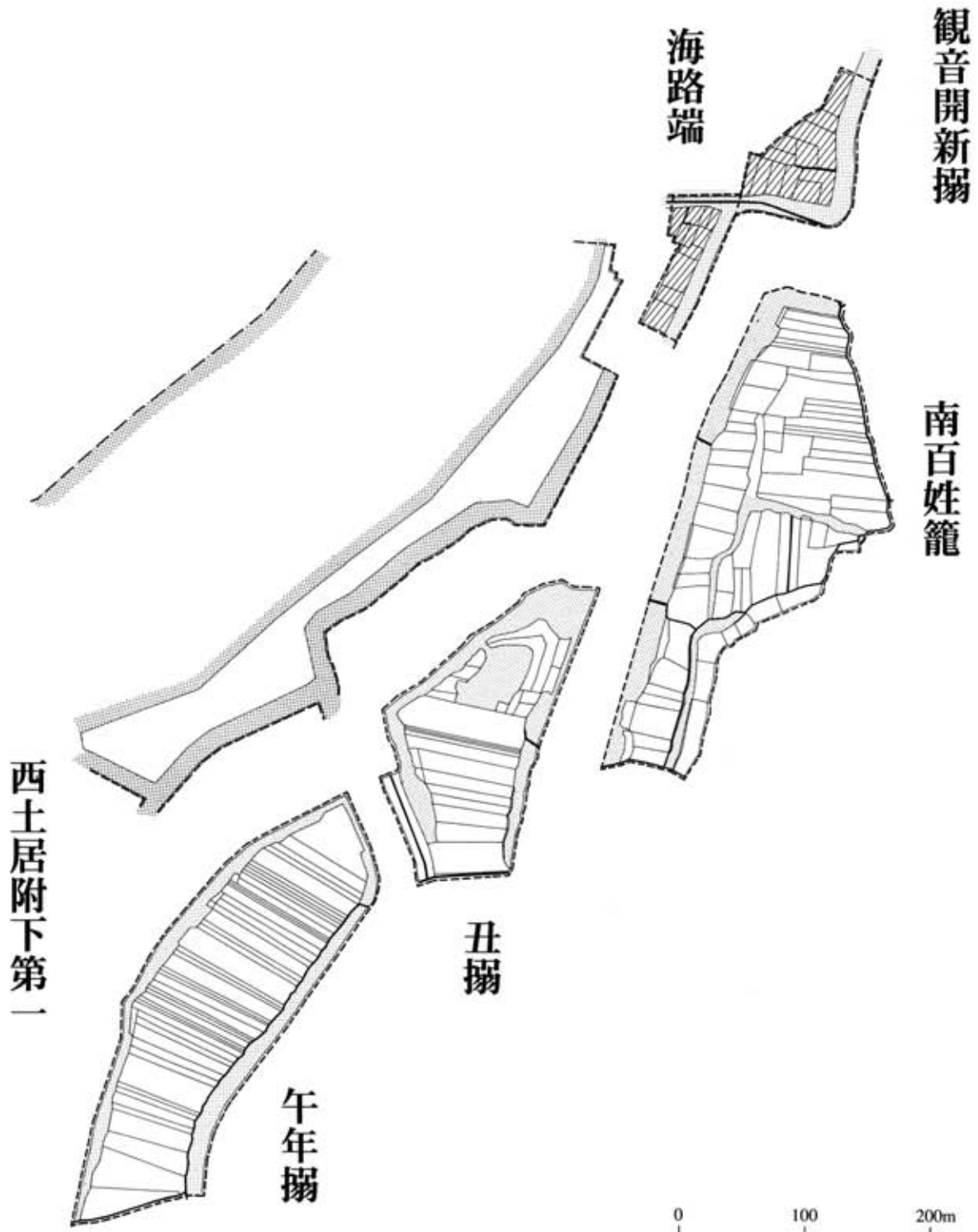
式本松第式

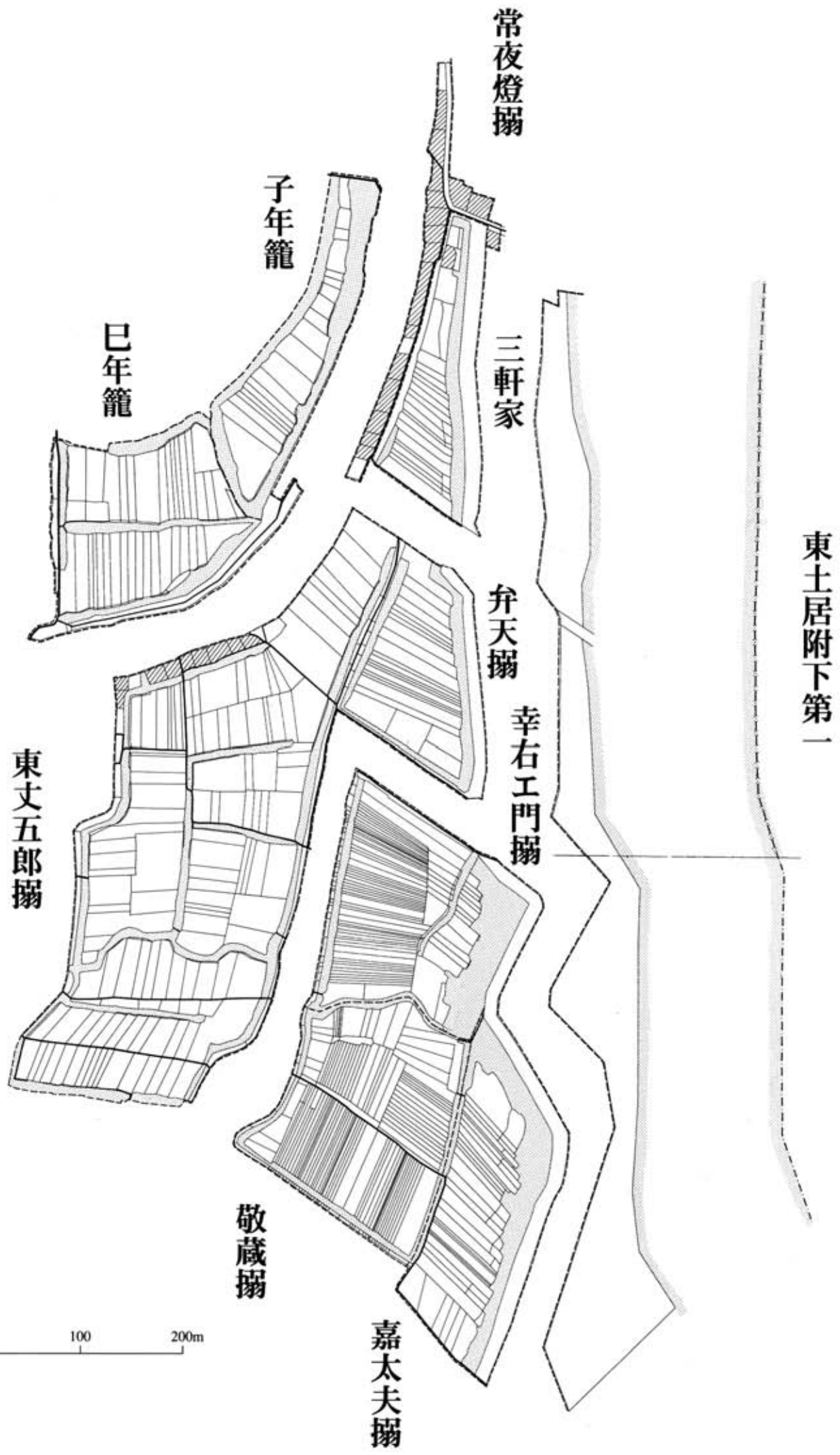
三本松

四本松

五本松





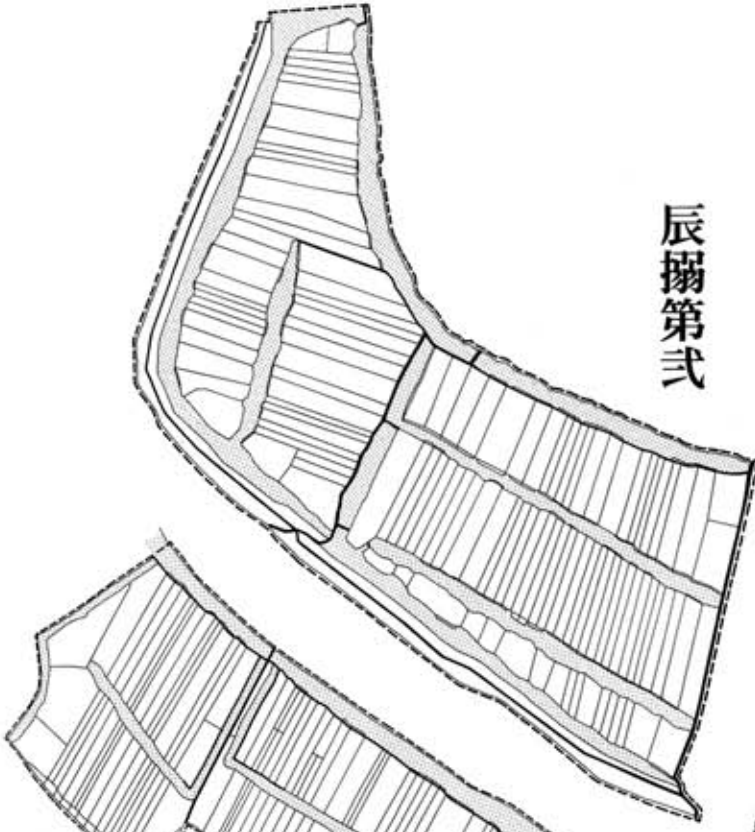
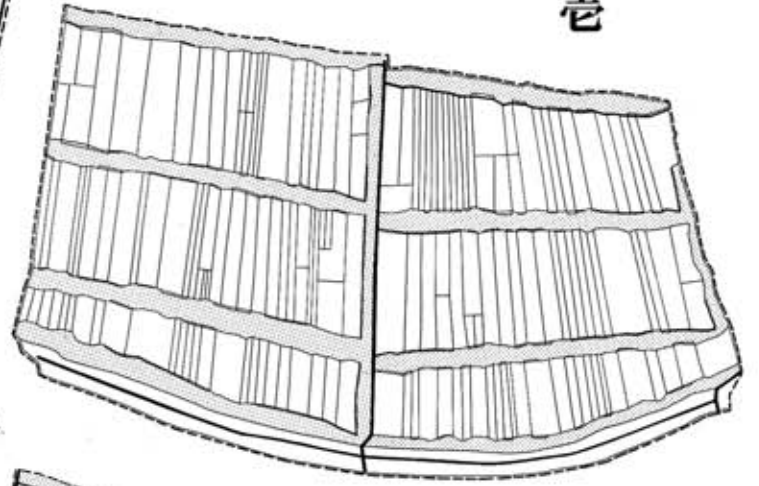


東土居附下第一

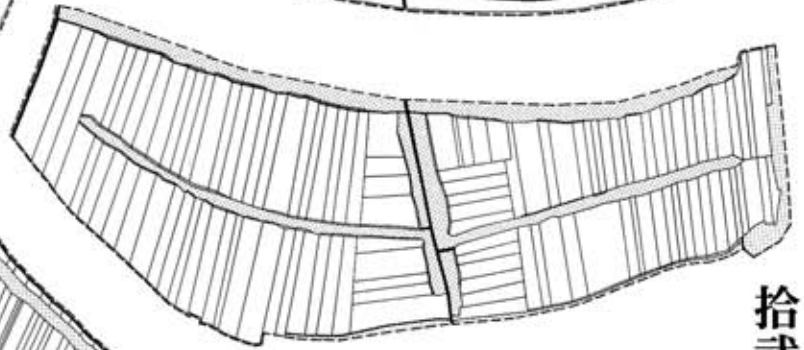
0 100 200m

辰搦第壹

辰搦第貳

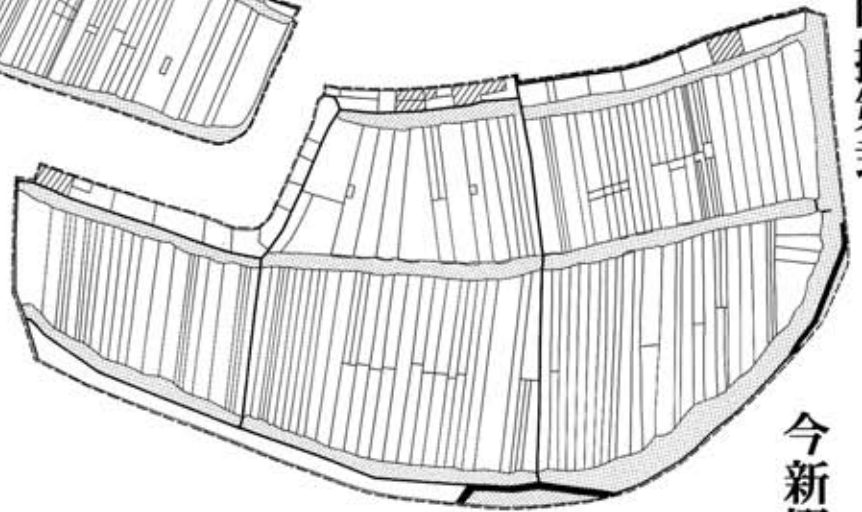


拾貳町搦第壹



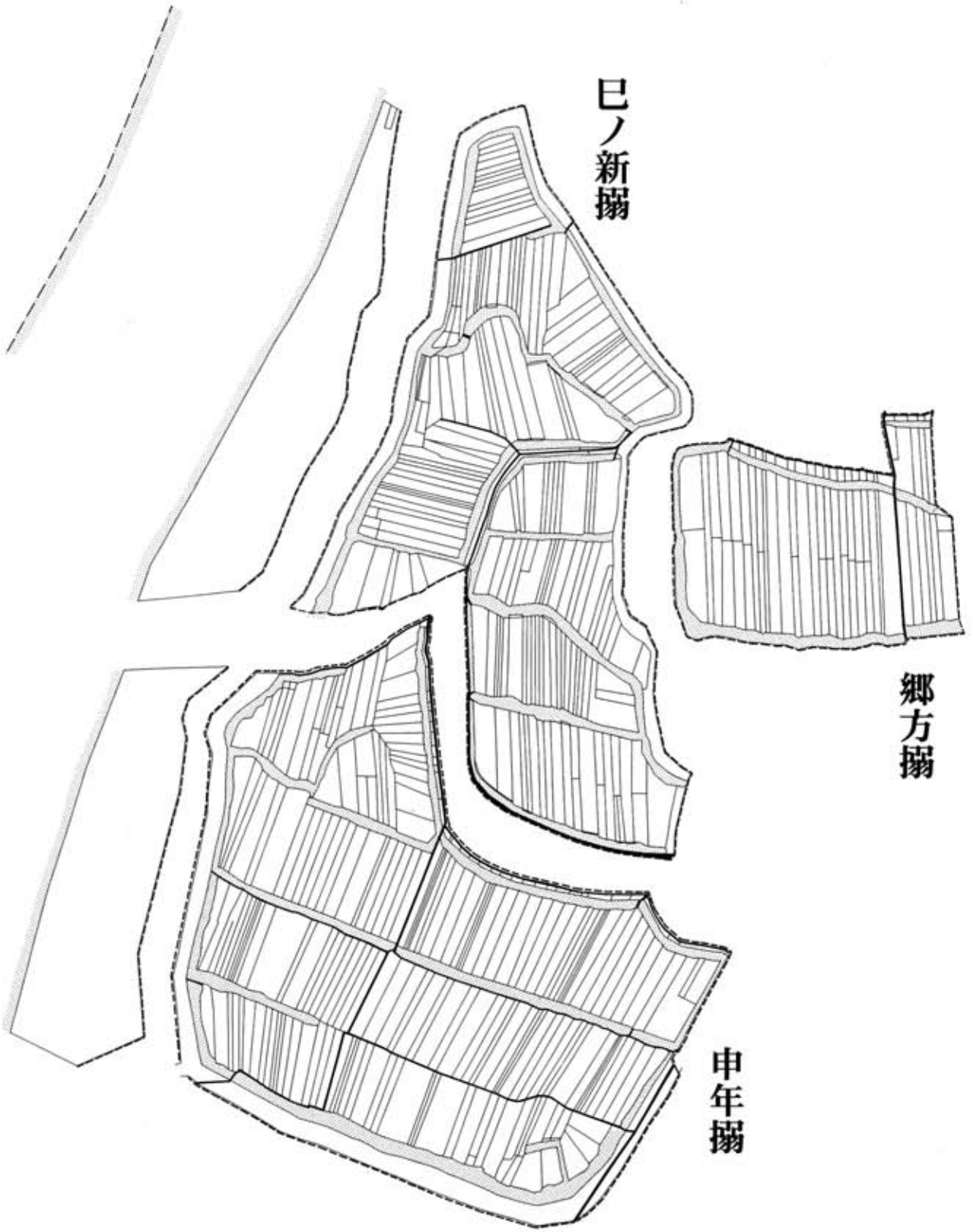
拾貳町搦第貳

卯年搦



今新搦


0 100 200m



巳ノ新搦

郷方搦

申年搦



60 大詫間村の内

東土居附下第弐

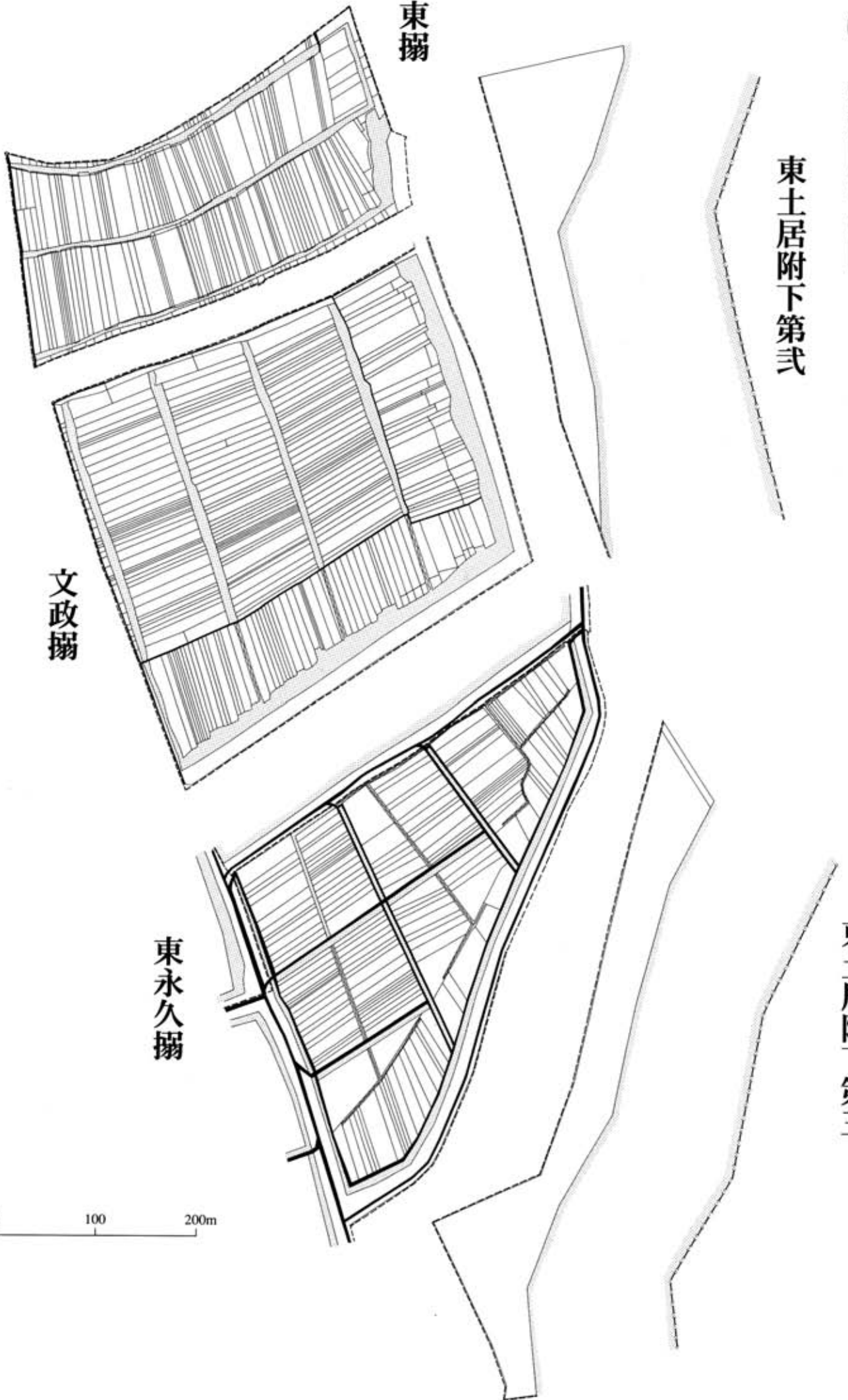
東土居附下第三

東搦


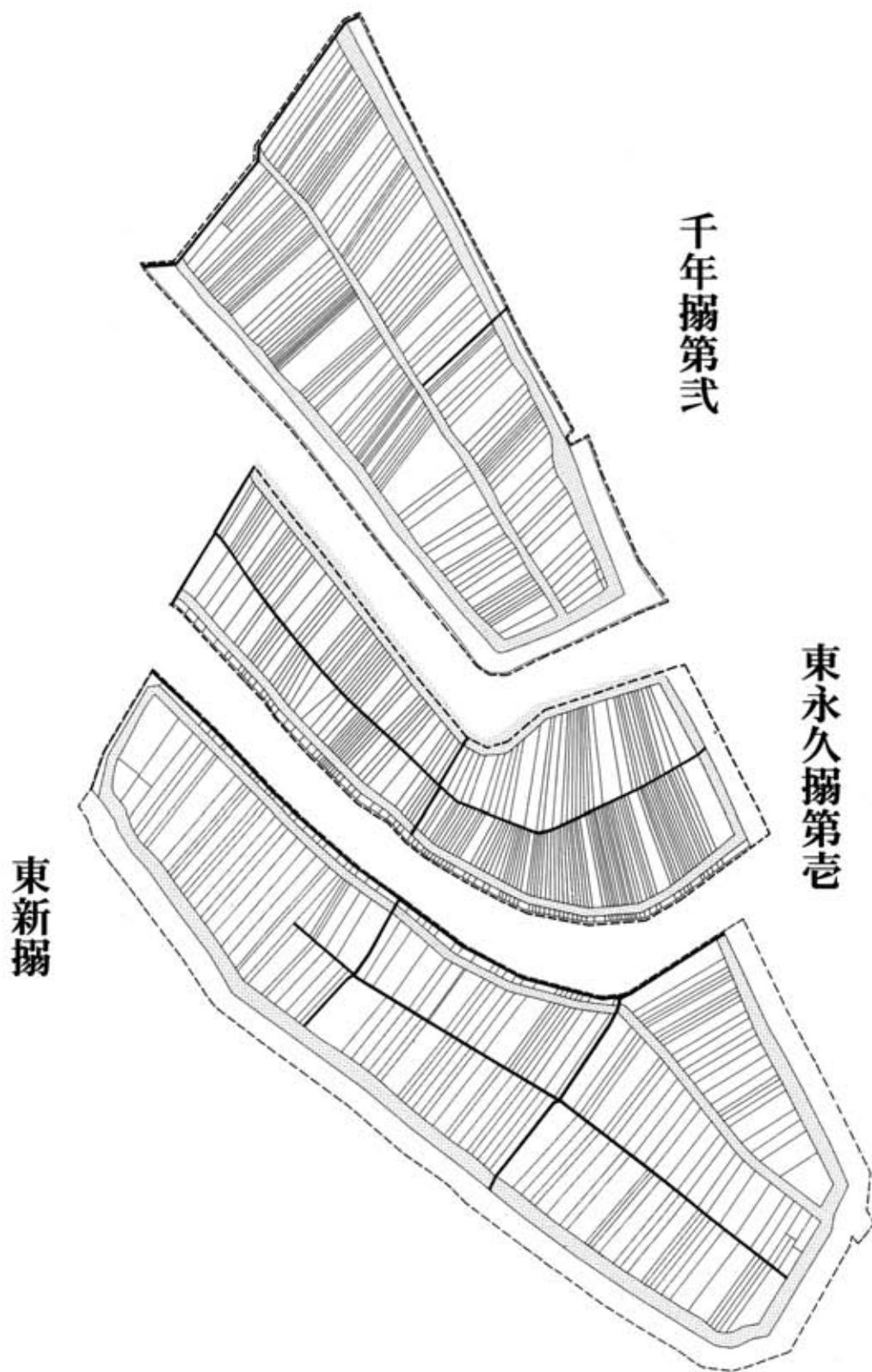
文政搦

東永久搦

0 100 200m



61 大託間村の内



寅年搦

西丈五郎搦

大詫間村の内

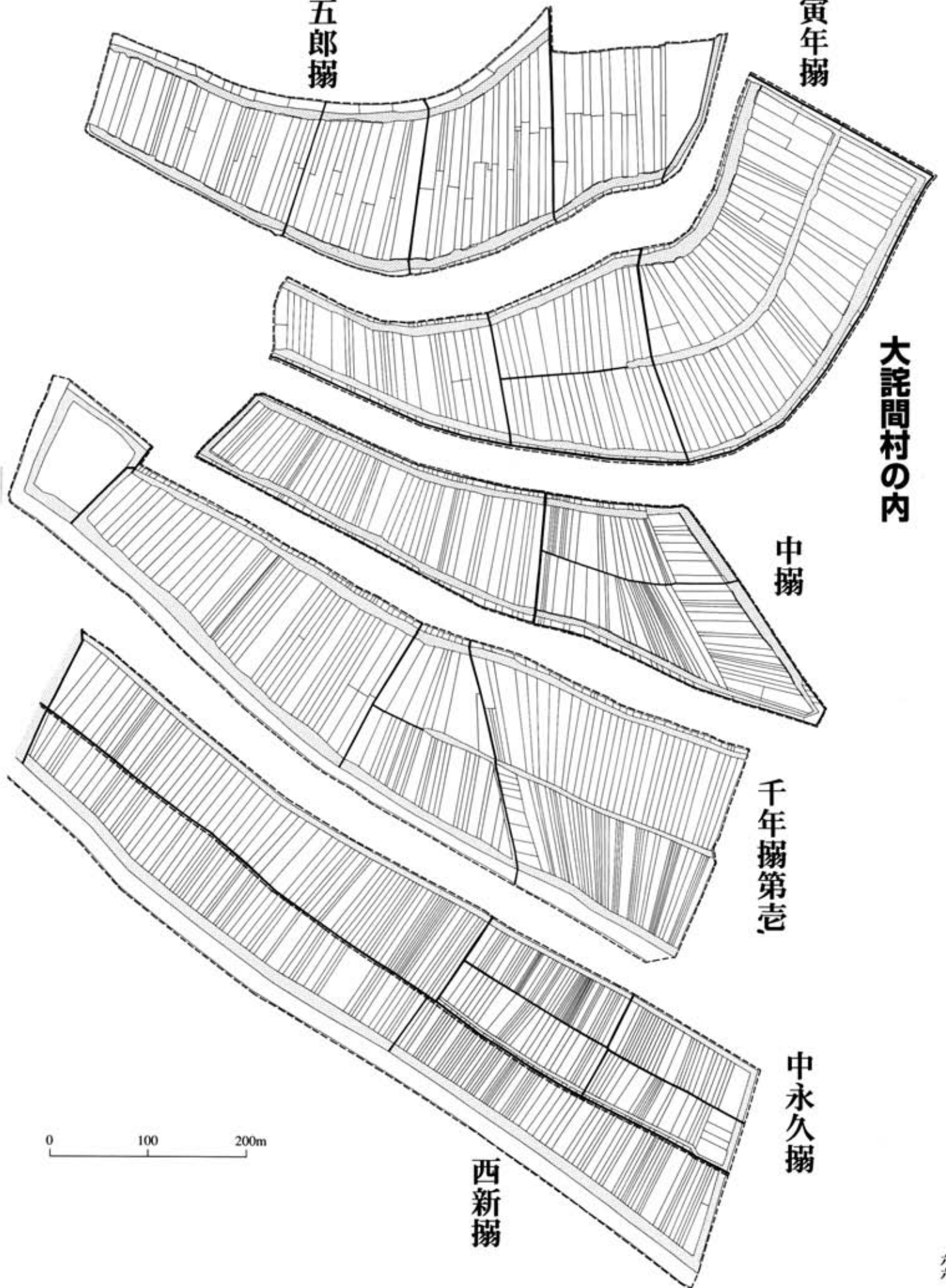
中搦

千年搦第壹

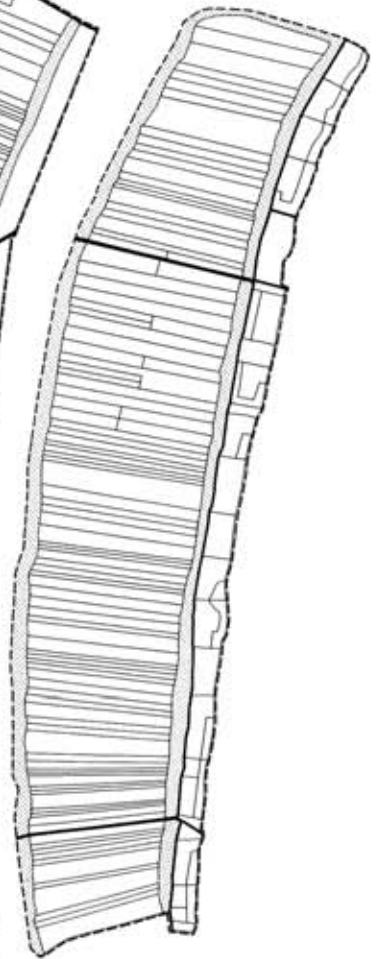
中永久搦

西新搦

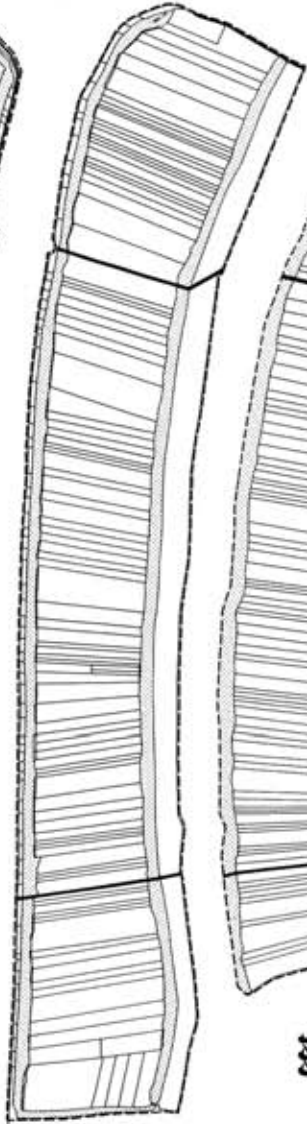
0 100 200m



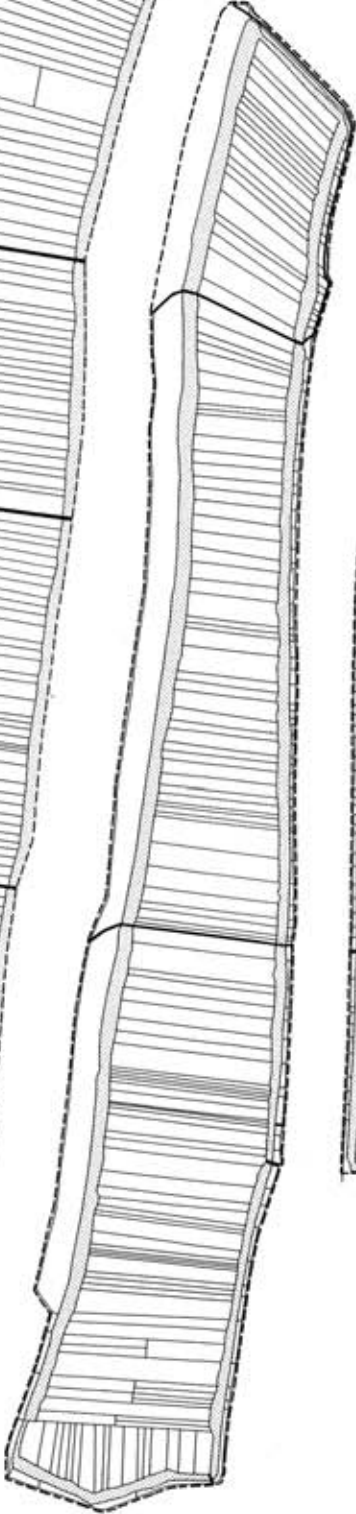
天明搦



享和搦



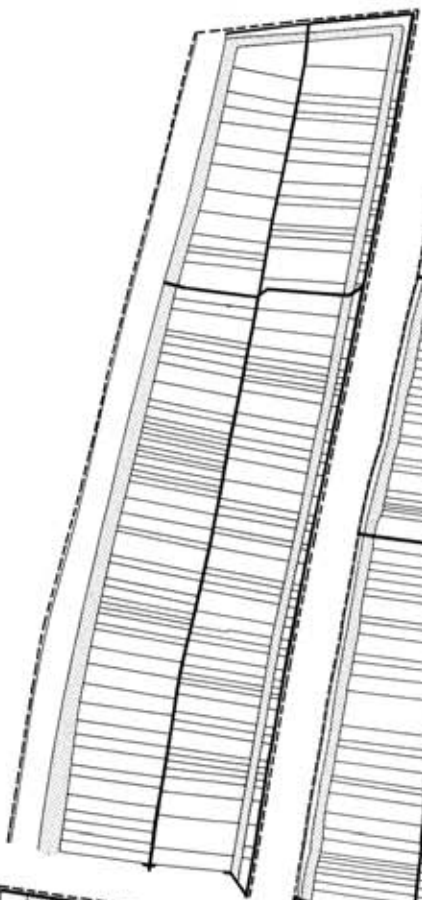
西搦



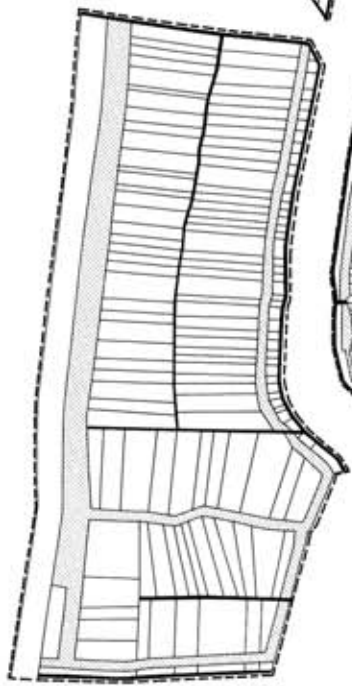
西永久搦

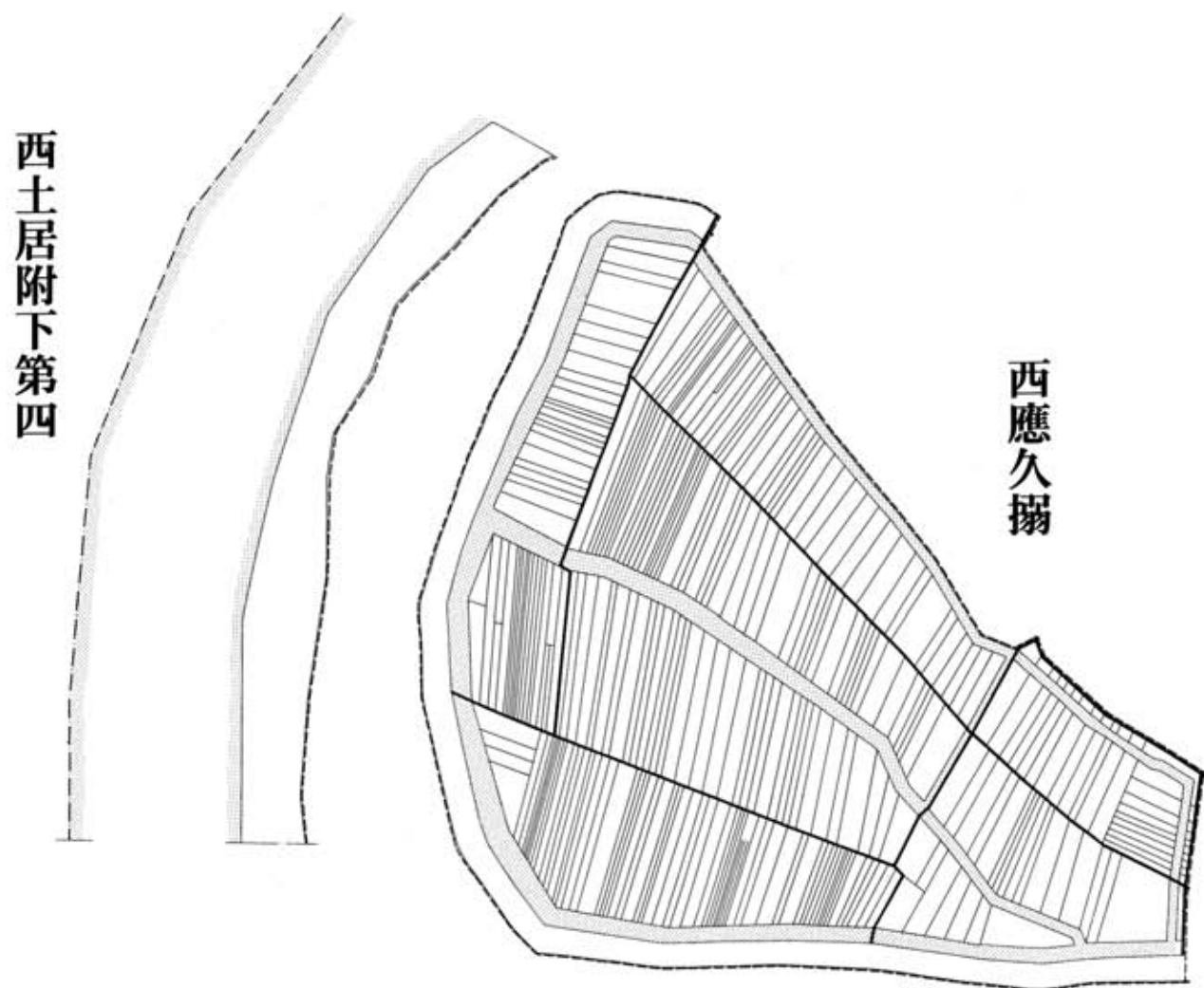


東應久搦第貳



東應久搦第壹

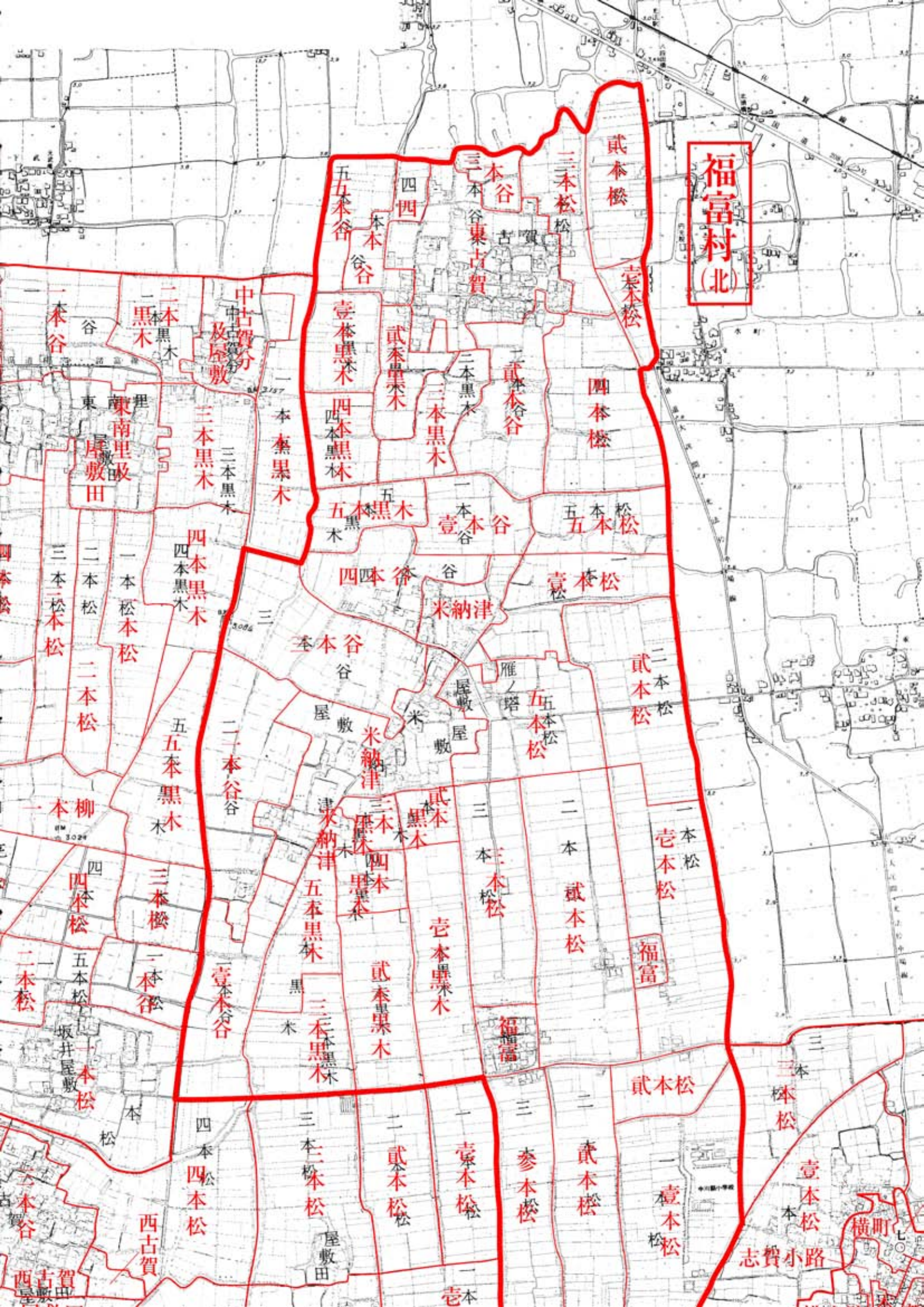




0 100 200m

二、旧村界・字界図

福富村(北)



貳本松

壹本松

四本松

壹本松

二本松

一本松

福富

貳本松

貳本松

壹本松

壹本松

志費小路

横町

一本谷

三本谷

四四

五本谷

壹本黒木

貳本黒木

二本黒木

三本黒木

四本黒木

五本黒木

一本谷

四本谷

一本松

二本松

一本松

二本松

三本松

四本松

五本松

三本松

三本松

四本松

中古賀分

及屋敷

三本黒木

四本黒木

二一本谷

三本松

一本松

四本松

西古賀

一本黒木

二本黒木

一本松

二本松

一本柳

三本松

一本松

一本松

一本谷

東里

東南里

厚敷田

三本松

二本松

四本松

一本松

一本松

一本谷

一本松

三本松

二本松

一本松

二本松

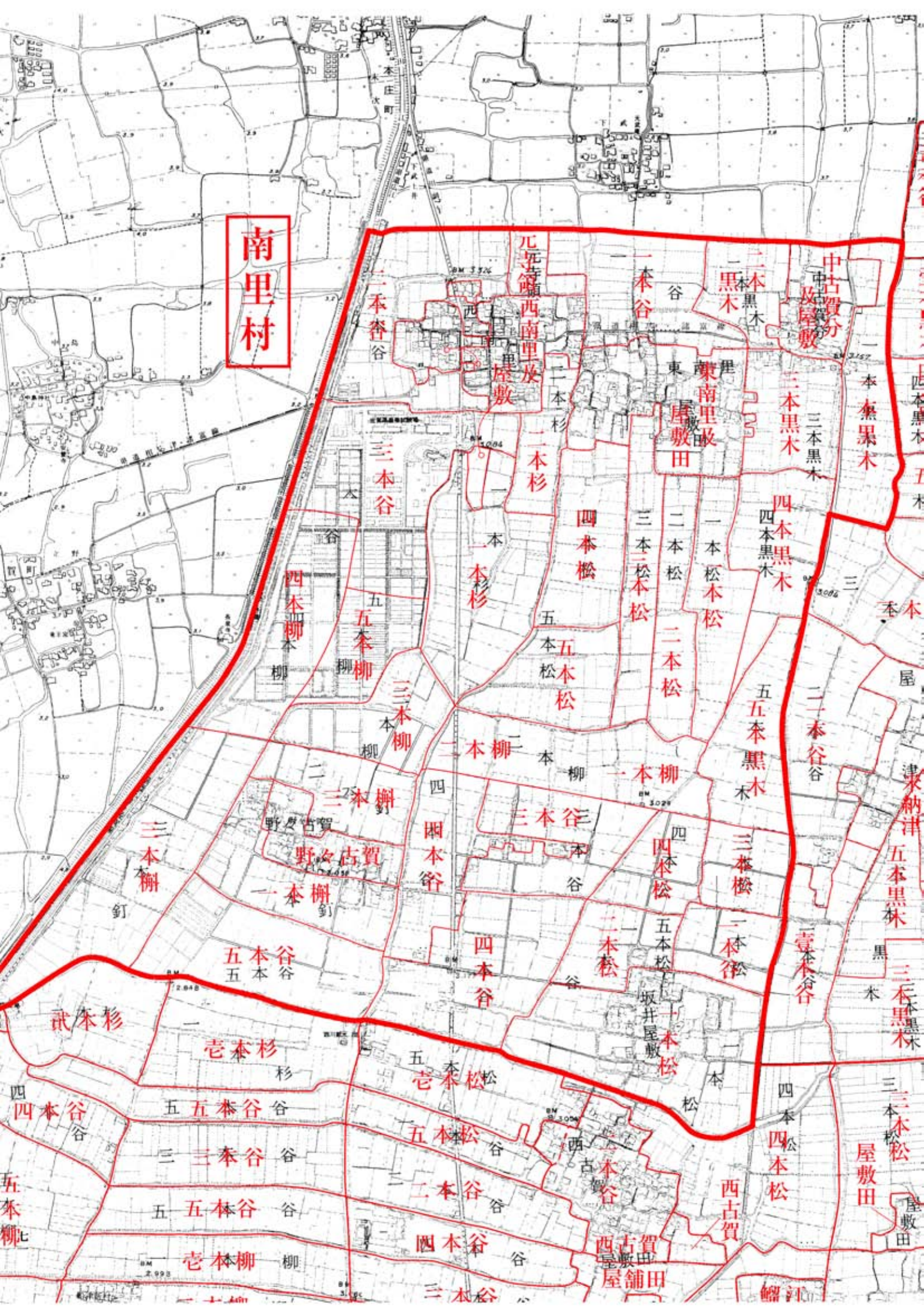
一本松

一本松

西古賀

一本

南里村



中古段分
及屋敷

元死嶺西南里及
屋敷

東南里及
庫敷田

一本谷

一本黒木
二本黒木

三本黒木

一本黒果木

三本谷

一本杉

四本松

三本松本松

二本松

一本松本松

四本黒木

四本柳

五本柳

三本柳

一本柳

五本松

五本松

二本松

五本黒木

二本谷

三本柳

一本柳

四本谷

三本谷

四本松

一本柳

三本松

一本谷

三本柳

五本谷

四本谷

二本松

五本松

一本松

一本谷

二本杉

一本杉

五本松

五本松

一本松

四本松

四本谷

五本谷

三本谷

五本松

二本谷

一本谷

四本松

五本谷

一本柳

四本谷

三本谷

西古賀

西古賀

屋敷田

三本松

屋敷田

一本柳

三本谷

一本柳

三本谷

屋敷田

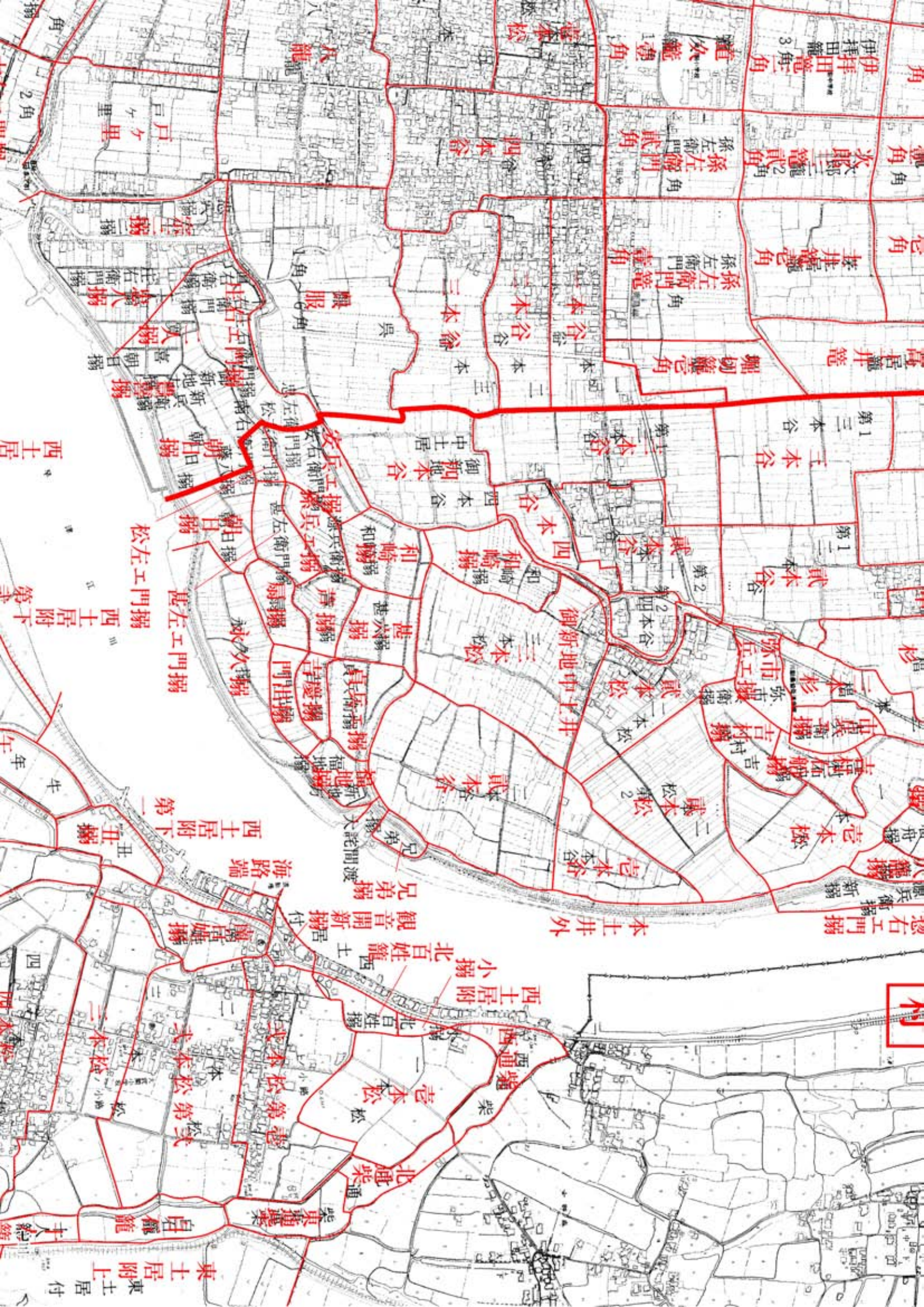
屋敷田

屋敷田

屋敷田

屋敷田

屋敷田



和

惣右工門搦

本土井外

西土居附
小搦

北百姓籠
西百姓籠

壹本松

北趣柴

柴東趣柴

東土居附上居付

泉籠籠

壹本松
第二
第三

觀音開新搦

廣島搦

海路端

西土居附下

第一
五搦

西土居附下

松左工門搦

朝日搦

朝日搦

朝日搦

朝日搦

朝日搦

朝日搦

朝日搦

朝日搦

朝日搦

朝日搦

朝日搦

朝日搦

壹本松

壹本松

壹本松

壹本松

壹本松

壹本松

壹本松

壹本松

壹本松

壹本松

壹本松

壹本松

壹本松

壹本松

壹本松

壹本松

壹本松

壹本松

壹本松

壹本松

壹本松

壹本松

壹本松

壹本松

壹本松

壹本松

壹本松

壹本松

壹本松

壹本松

壹本松

壹本松

壹本松

壹本松

壹本松

壹本松

壹本松

壹本松

壹本松

壹本松

壹本松

壹本松

壹本松

壹本松

壹本松

壹本松

壹本松

壹本松

壹本松

壹本松

壹本松

壹本松

壹本松

壹本松

壹本松

壹本松

壹本松

壹本松

壹本松

壹本松

壹本松

壹本松

壹本松

壹本松

壹本松

壹本松

壹本松

壹本松

壹本松

壹本松

壹本松

壹本松

壹本松

壹本松

壹本松

壹本松

壹本松

壹本松

壹本松

壹本松

壹本松

壹本松

壹本松

壹本松

壹本松

壹本松

壹本松

壹本松

壹本松

壹本松

壹本松

壹本松

壹本松

壹本松

壹本松

壹本松

壹本松

壹本松

壹本松

壹本松

壹本松

壹本松

壹本松

壹本松

壹本松

壹本松

壹本松

壹本松

壹本松

壹本松

壹本松

壹本松

壹本松

壹本松

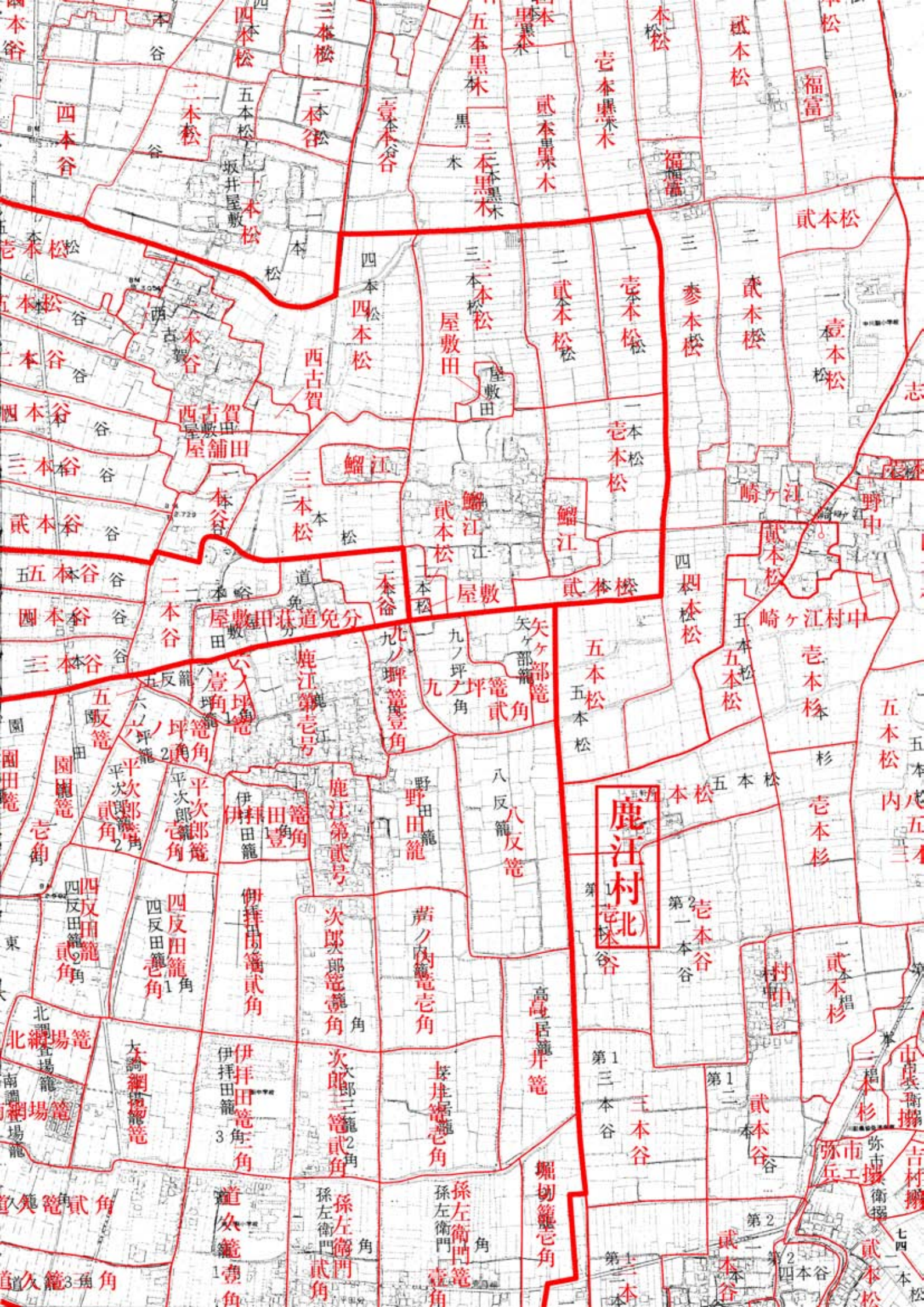
壹本松

壹本松

壹本松

壹本松

壹本松



福富

貳本松

壹本松

野中

五本松

内五本

鹿江村北

貳本杉

三本杉

市兵衛

貳本松

貳本松

福富

三本松

貳本松

崎ヶ江

貳本松

崎ヶ江村中

壹本松

杉

四本松

五本松

五本松

五本松

本松

第一本谷

貳本谷

貳本谷

壹本黒木

貳本黒木

壹本松

貳本松

本松

貳本松

五本松

五本松

本松

第一本谷

三本谷

第三本谷

第三本

五本黒林

三本黒木

三本松

屋敷田

鱈江

貳本松

屋敷

矢ヶ部籠

八反籠

八反籠

高尾居籠

堀切籠

孫左衛門

壹角

壹本谷

四本松

西古賀

三本松

一本松

二本谷

鹿江第壹号

鹿江第貳号

次郎郎籠

次郎三籠

孫左衛門

貳角

貳角

三本松

一本松

一本松

四本松

西古賀

三本松

一本松

二本谷

鹿江第壹号

鹿江第貳号

次郎郎籠

次郎三籠

孫左衛門

貳角

貳角

四本松

五本松

一本松

四本松

西古賀

三本松

一本松

二本谷

鹿江第壹号

鹿江第貳号

次郎郎籠

次郎三籠

孫左衛門

壹角

壹角

二本松

一本松

四本松

西古賀

三本松

一本松

二本谷

鹿江第壹号

鹿江第貳号

次郎郎籠

次郎三籠

孫左衛門

壹角

壹角

本谷

四本谷

一本松

四本谷

西古賀

三本谷

二本谷

五本谷

鹿江第壹号

鹿江第貳号

次郎郎籠

次郎三籠

孫左衛門

貳角

貳角

本谷

四本谷

一本松

四本谷

西古賀

三本谷

二本谷

五本谷

鹿江第壹号

鹿江第貳号

次郎郎籠

次郎三籠

孫左衛門

貳角

貳角

本谷

四本谷

一本松

四本谷

西古賀

三本谷

二本谷

五本谷

鹿江第壹号

鹿江第貳号

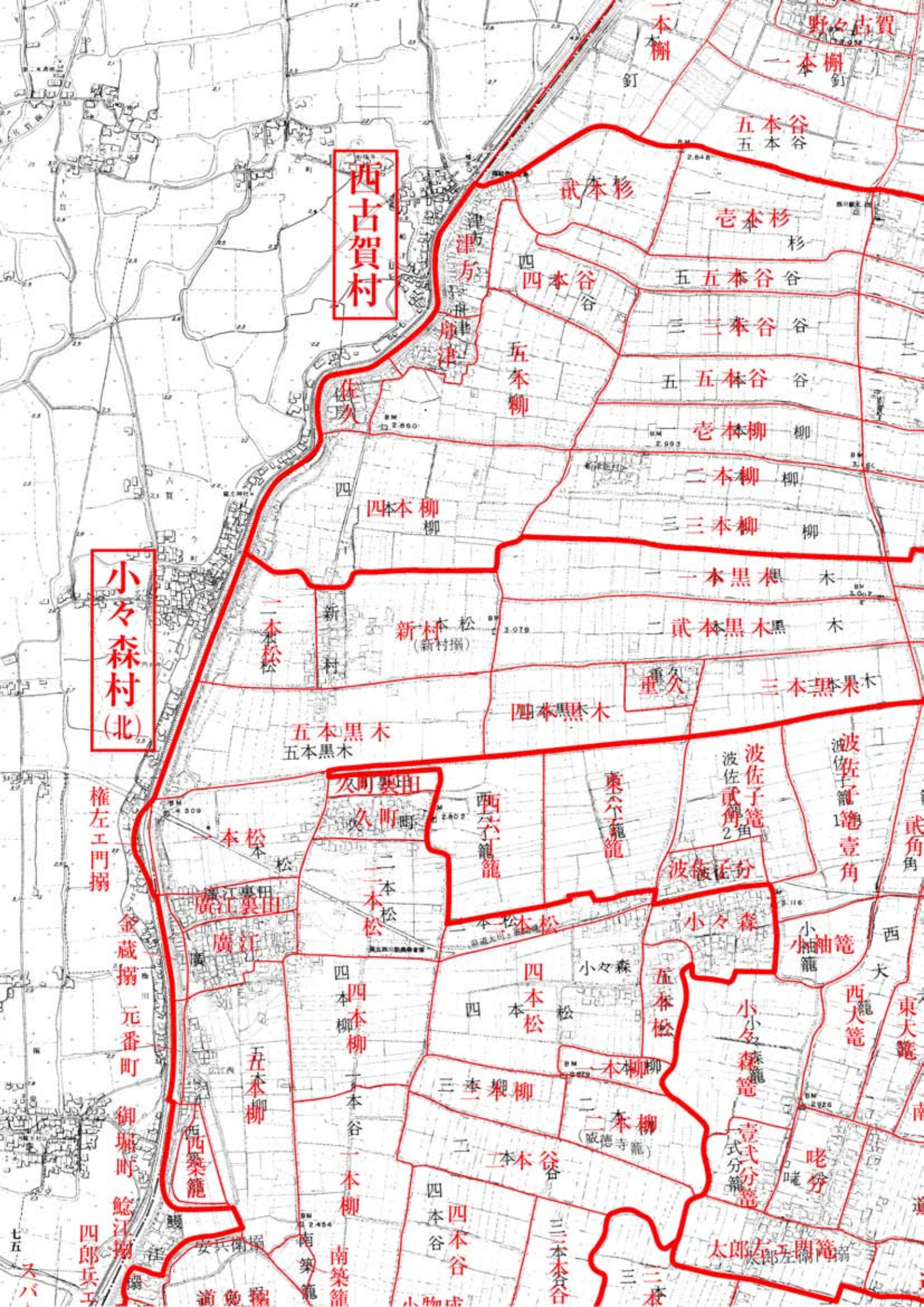
次郎郎籠

次郎三籠

孫左衛門

貳角

貳角



西古賀村

小夕森村(北)

津方
津津

佐久

四

四本柳
柳

一本松

新村
新村

新村
新村(新村橋)

五本黒木
五本黒木

四本黒木

重久

三本黒果木

一本松

久町製田
久町町

西六子籠

東六子籠

波佐子籠
波佐貳角
2角

波佐子籠
波佐壹角
1角

波佐正分

小夕森

小袖籠
西大籠
東大籠

廣江裏田
廣江

一本松

一本松
一本松

四本松

小夕森

五本松

小夕森籠

壹式分籠
式分籠

啗分

太郎左衛門籠
太郎左衛門籠

権左工門堀

金蔵堀
元番町
御堀町
鯰江堀

西築籠

五本柳

四本柳
一本谷
一本柳

三本柳

一本柳

三本谷

小物成

道免籠

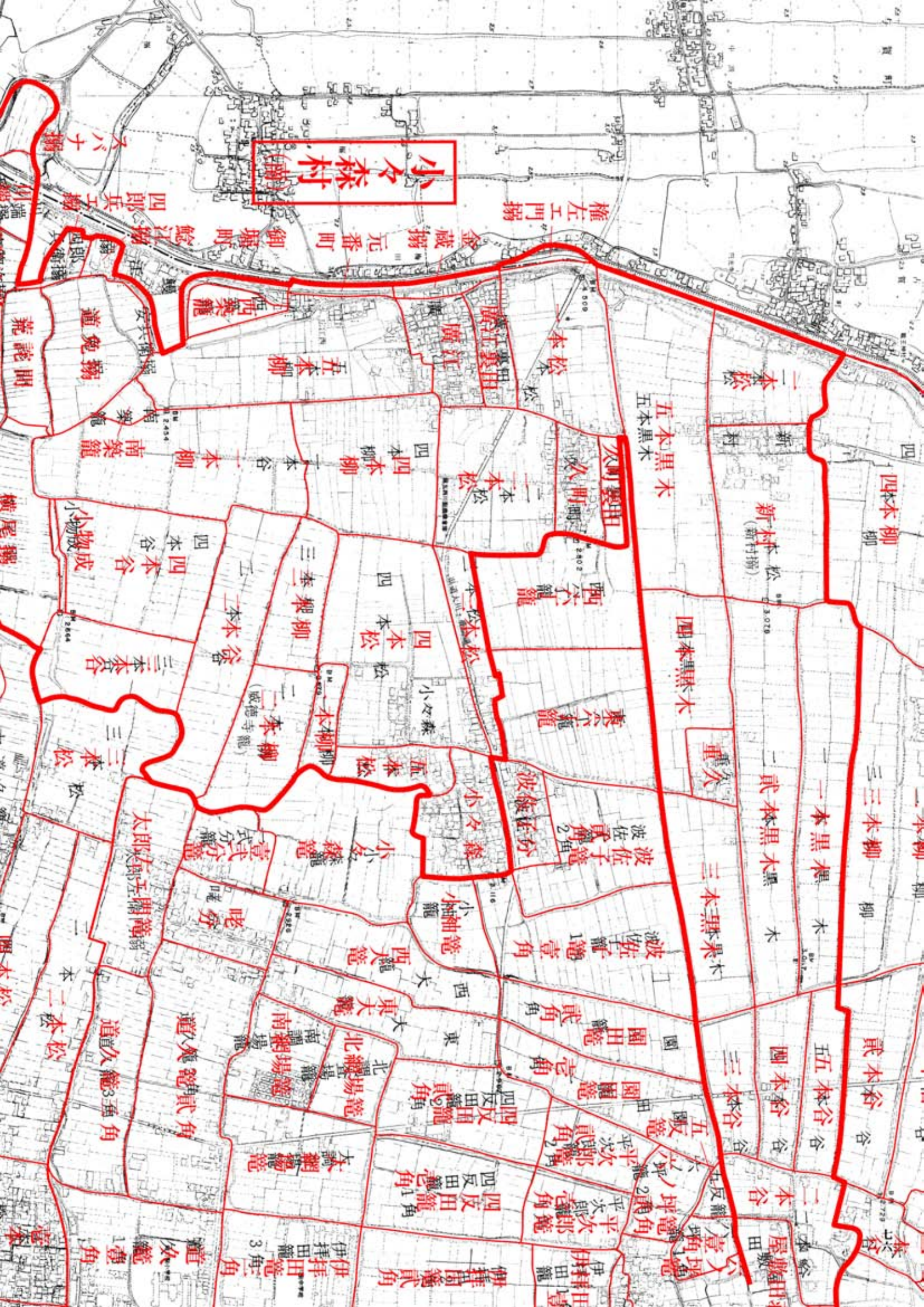
南築籠

安兵衛堀

南築堀

四郎兵士

スバ



小々森村 (村)

権左三門搦

金蔵搦 元番町 御塚町 鯉江搦

六ノ搦

四郎兵士搦

二本松

五本黒木
五本黒木

一本松

廣江裏田
廣江

五本柳

西菜籠

道免搦

荒詫間

四本柳

新村
新村松
(新村搦)

久野町

二本松

四本柳

一本谷

一本柳

南築籠

四本谷

小物成

四本黒木

西六籠

四本松

三本柳

一本谷

三本茶谷

三本松

一本柳

一本黒楸

久野

波佐子籠

小々森

小々森籠

一本柳

太郎左五郎搦

三本松

二本谷

五本谷

四本谷

三本谷

波佐子籠壹角

波佐子籠

波佐子籠壹角

波佐子籠壹角

波佐子籠壹角

波佐子籠壹角

一本谷

二本谷

三本谷

四本谷

波佐子籠壹角

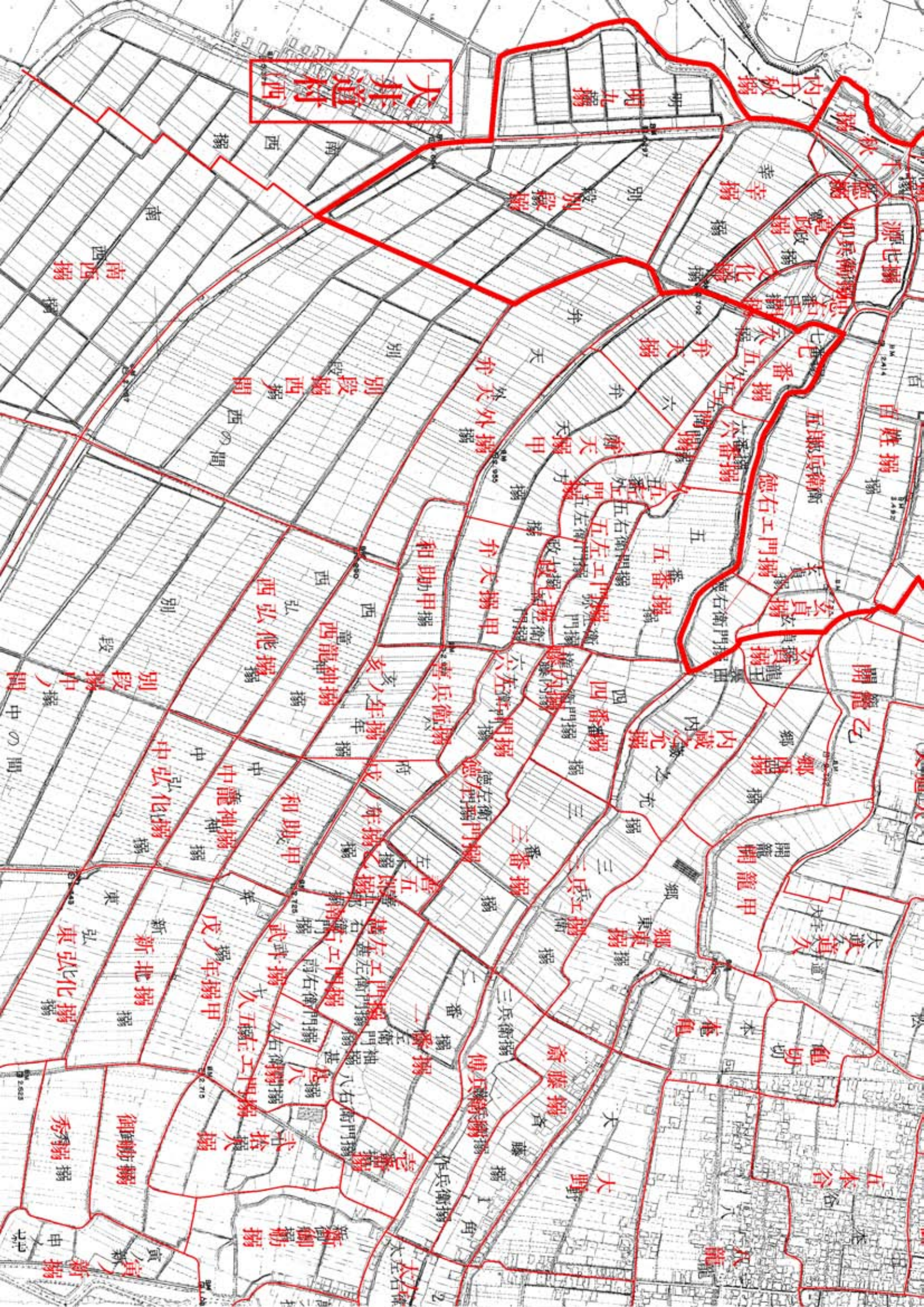
波佐子籠壹角

波佐子籠壹角

波佐子籠壹角

波佐子籠壹角

波佐子籠壹角



大井道村西

別段堀西間

西弘他堀

中弘化堀

新北堀

御助堀

新御堀

内千秋堀

幸堀

弁天堀

五坂兵衛堀

五番堀

四番堀

三番堀

二番堀

高藤堀

大野

秋

千

源七堀

七

百姓堀

五

五

五

五

四

三

三

三

二

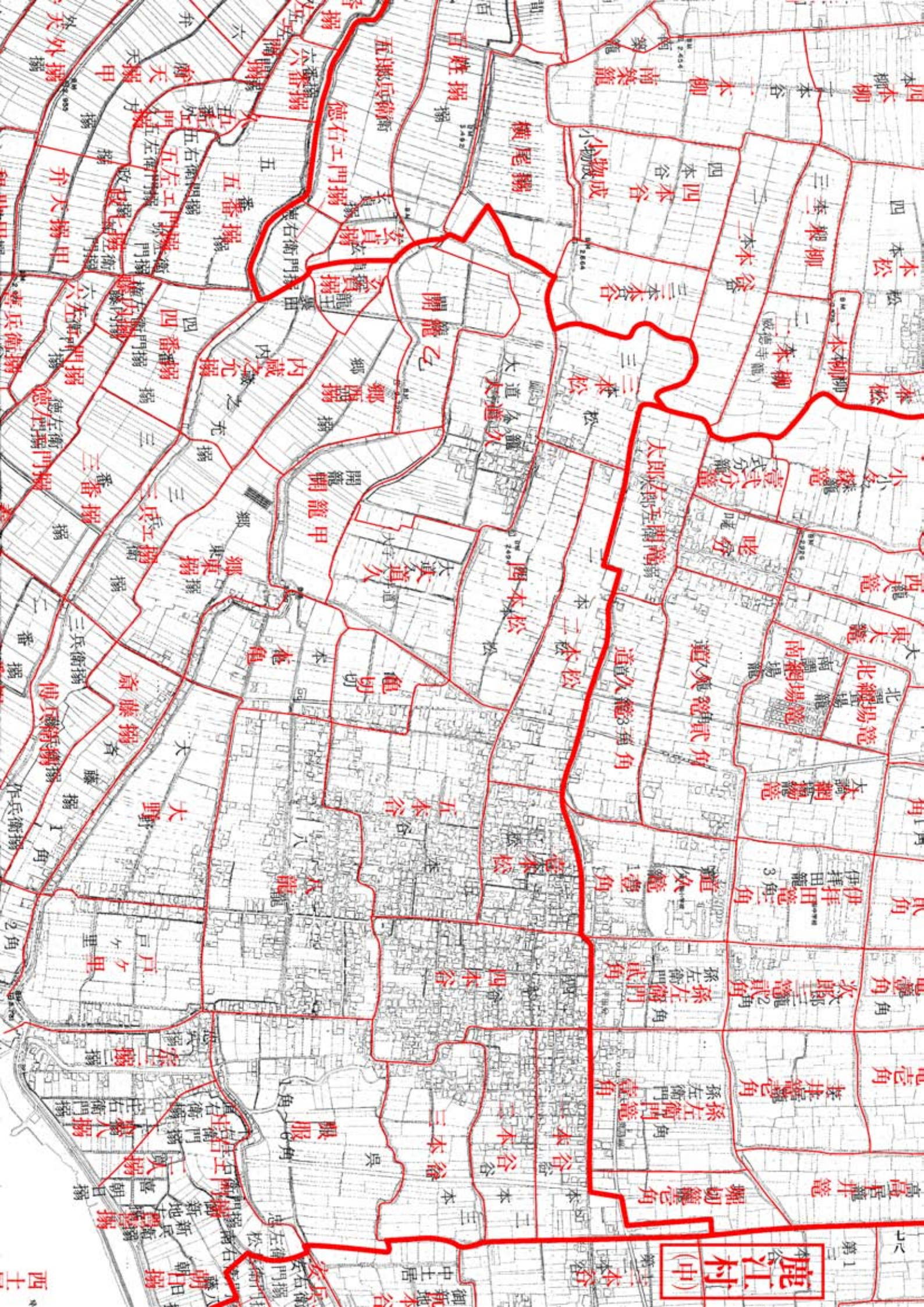
二

一

大

大

大



鹿江村(中)

第1

第2

第3

三本松

四本松

五本松

六本松

七本松

八本松

九本松

十本松

十一本松

十二本松

十三本松

十四本松

十五本松

十六本松

十七本松

十八本松

十九本松

二十本松

二十一本松

二十二本松

二十三本松

二十四本松

二十五本松

二十六本松

二十七本松

二十八本松

二十九本松

三十本松

三十一本松

三十二本松

三十三本松

三十四本松

三十五本松

三十六本松

三十七本松

三十八本松

三十九本松

四十本松

四十一本松

四十二本松

四十三本松

四十四本松

四十五本松

四十六本松

四十七本松

四十八本松

四十九本松

五十本松

五十一本松

五十二本松

五十三本松

五十四本松

五十五本松

五十六本松

五十七本松

五十八本松

五十九本松

六十本松

六十一本松

六十二本松

六十三本松

六十四本松

六十五本松

六十六本松

六十七本松

六十八本松

六十九本松

七十本松

七十一本松

七十二本松

七十三本松

七十四本松

七十五本松

七十六本松

七十七本松

七十八本松

七十九本松

八十本松

八十一本松

八十二本松

八十三本松

八十四本松

八十五本松

八十六本松

八十七本松

八十八本松

八十九本松

九十本松

九十一本松

九十二本松

九十三本松

九十四本松

九十五本松

九十六本松

九十七本松

九十八本松

九十九本松

一百本松



犬井道村(東)

無税地(中ノ間)

別段(東ノ間)

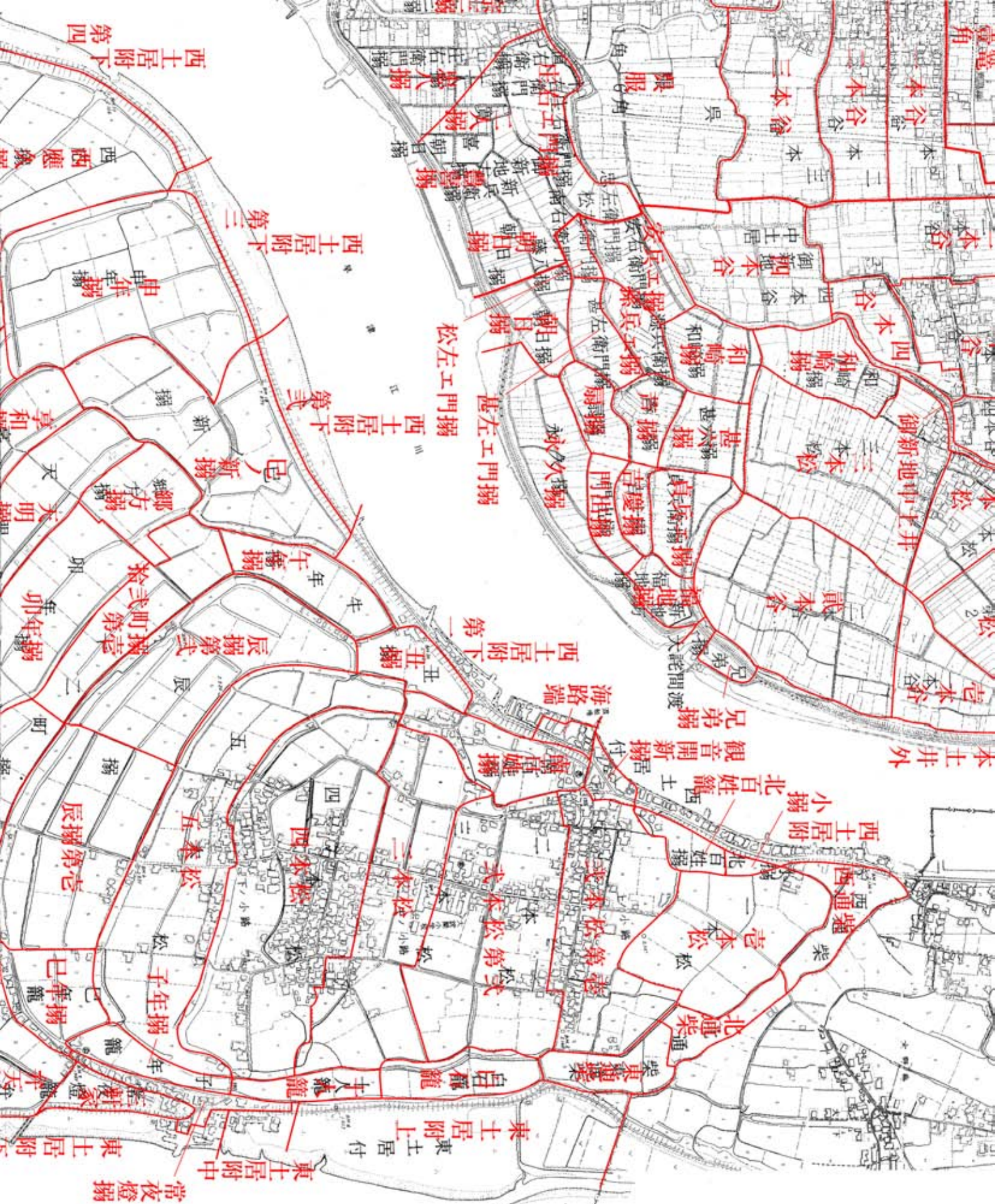
無税地(東ノ間)

西土居附下 第四

西土居附下 第五

居附下 第三

大詫間村



三、佐嘉郡地籍図一覽(五)

福富村																	旧村名													
20 1	19	18	17	16	15	14	13	12	11	10	9	8	7	6	5	4	3	2	1	番号	字名	川副町			現市町村名	図番号	調整年月日	調整人・製図者	備考	
米納津	五本松	貳本松	壹本松	五本黒木	四本黒木	三本黒木	貳本黒木	壹本黒木	五本谷	四本谷	三本谷	東古賀	貳本谷	壹本谷	五本松	四本松	三本松	貳本松	壹本松											
6	5	5	5	1	1	1	1	1		1	1	1	1	1	1	1	1													
明治二・七	明治二・七	明治二・七	明治二・七	明治二・七	明治二・七	明治二・七	明治二・七	明治二・七		明治二・七	明治二・七	明治二・七	明治二・七	明治二・七	明治二・七	明治二・七	明治二・七													
(製図者) 富崎佐一	(製図者) 富崎佐一	(製図者) 富崎佐一	(製図者) 富崎佐一	(製図者) 富崎佐一	(製図者) 富崎佐一	(製図者) 富崎佐一	(製図者) 富崎佐一	(製図者) 富崎佐一		(製図者) 富崎佐一・中野武敏	(製図者) 富崎佐一	(製図者) 富崎佐一・中野武敏	(製図者) 富崎佐一・中野武敏	(製図者) 富崎佐一・中野武敏	(製図者) 富崎佐一	(製図者) 富崎佐一・中野武敏	(製図者) 富崎佐一・中野武敏													

福
富
村

川
副
町

40	39			37 2	36	35	34	33	32	31	30	29	28	27	26	25	20 3	24	23	22	21	20 2		
四本松	崎ヶ江	参本松	貳本松	壹本松	貳本松	福富	壹本松	貳本松	福富	三本松	壹本黒木	貳本黒木	三本黒木	五本黒木	四本黒木	三本黒木	貳本黒木	米納津	壹本谷	二本谷	三本谷	四本谷	米納津	
18	11	11	11	5	5	5	6	6	6	6	6	6	6	6	6	6	6	6	6	6	6	6	6	
明治二・七	明治二・七	明治二・七	明治二・七	明治二・七	明治二・七	明治二・七	明治二・七	明治二・七	明治二・七	明治二・七	明治二・七	明治二・七	明治二・七	明治二・七	明治二・七	明治二・七	明治二・七	明治二・七	明治二・七	明治二・七	明治二・七	明治二・七	明治二・七	明治二・七
(製図者) 富崎佐一	(製図者) 富崎佐一	(製図者) 富崎佐一	(製図者) 富崎佐一	(製図者) 富崎佐一	(製図者) 富崎佐一	(製図者) 富崎佐一	(製図者) 富崎佐一	(製図者) 富崎佐一	(製図者) 富崎佐一	(製図者) 富崎佐一	(製図者) 富崎佐一	(製図者) 富崎佐一	(製図者) 富崎佐一	(製図者) 富崎佐一	(製図者) 富崎佐一	(製図者) 富崎佐一	(製図者) 富崎佐一	(製図者) 富崎佐一	(製図者) 富崎佐一	(製図者) 富崎佐一	(製図者) 富崎佐一	(製図者) 富崎佐一	(製図者) 富崎佐一	(製図者) 富崎佐一

																		南里村	福富村		
20	19	18	17	16	15	14	13	12	11	10	9		8	7	6	5	4	3	2	1	41 1
一本杉	三本谷	五本柳	三本柳	四本柳	二本榎	三本榎	五本谷	一本榎	野々古賀	三本谷	四本谷	(三本谷?)	四本谷		一本松	二本松		一本谷	四本松	三本松	五本松
																		川副町			
3	4	4	9	4	9	9	9	9	9	8	8	8			7	7		7	7	7	18
明治二・七	明治二・七	明治二・七	明治二・七	明治二・七	明治二・七	明治二・七	明治二・七	明治二・七	明治二・七	明治二・七	明治二・七	明治二・七			明治二・七	明治二・七		明治二・七	明治二・七	明治二・七	明治二・七
(製図者) 高島栄七	(製図者) 高島栄七	(製図者) 高島栄七	(製図者) 高島栄七	(製図者) 高島栄七	(製図者) 高島栄七	(製図者) 高島栄七	(製図者) 高島栄七	(製図者) 高島栄七	(製図者) 高島栄七	(製図者) 高島栄七	(製図者) 高島栄七	(製図者) 高島栄七			(製図者) 高島栄七	(製図者) 高島栄七		(製図者) 高島栄七	(製図者) 高島栄七	(製図者) 高島栄七	(製図者) 富崎佐一

南里村																						
早津江村 (上早津江分)				39	38	36	35	34	33	37	32	31	30	29	28	27	26	25	24	23	22	21
4	3	2	1	五本黒木	一本松	一本柳	二本柳	五本松	四本松	二本松	三本松	東南里及屋敷田	三本黒木	四本黒木	一本黒木	中古賀分及屋敷	二本黒木	一本谷	元寺領	二本谷	西南里屋敷田ノ飛地	西南里及屋敷
川副町																						
10	10	10	7	2	8	3	3	2	2	2	2	2	2	2	2	2	2	2	3	3	3	
明治二一・六	明治二一・六	明治二一・六	明治二一・七	明治二一・七	明治二一・七	明治二一・七	明治二一・七	明治二一・七	明治二一・七	明治二一・七	明治二一・七	明治二一・七	明治二一・七	明治二一・七	明治二一・七	明治二一・七	明治二一・七	明治二一・七	明治二一・七	明治二一・七	明治二一・七	明治二一・七
(製図者) 富崎佐一	(製図者) 富崎佐一	(製図者) 富崎佐一	(製図者) 高島栄七	(製図者) 高島栄七	(製図者) 高島栄七	(製図者) 高島栄七	(製図者) 高島栄七	(製図者) 高島栄七	(製図者) 高島栄七	(製図者) 高島栄七	(製図者) 高島栄七	(製図者) 高島栄七	(製図者) 高島栄七	(製図者) 高島栄七	(製図者) 高島栄七	(製図者) 高島栄七	(製図者) 高島栄七	(製図者) 高島栄七	(製図者) 高島栄七	(製図者) 高島栄七	(製図者) 高島栄七	(製図者) 高島栄七

早津江村
(上早津江分)

21	20	22	19	18	16	14	13	17	15 1	12	11 1	15 2	12 2	11 2	10 2	11 3	10	9 2	9 1	8	7	6	5 2
八籠搦	八籠石船搦	吉村石船搦	吉村搦	弥市兵工搦	貳本杉	源兵工搦	原鶴搦	市兵兵工搦	内八籠搦	山方	三本杉	内八籠搦	元山方	三本杉	五本松	三本杉	五本松	老本杉	老本杉	崎ヶ江村中	野中	四本松	老本松

川副町

25	25	25	17	25	17	17	17	17	17	17	17	17	17	17	17	17	17	17	17	17	17	17	17	
明治二・七	明治二・七	明治二・七	明治二・七	明治二・七	明治二・七	明治二・七	明治二・七	明治二・七	明治二・七	明治二・七	明治二・七	明治二・七	明治二・七	明治二・七	明治二・七	明治二・七	明治二・七	明治二・七	明治二・七	明治二・七	明治二・七	明治二・七	明治二・七	明治二・七
(製図者) 富崎佐一・中野敏武・古川豊次郎	(製図者) 富崎佐一・中野敏武・古川豊次郎	(製図者) 富崎佐一・中野敏武・古川豊次郎	(製図者) 富崎佐一・中野敏武・古川豊次郎	(製図者) 富崎佐一・中野敏武・古川豊次郎	(製図者) 富崎佐一・中野敏武・古川豊次郎	(製図者) 富崎佐一・中野敏武・古川豊次郎	(製図者) 富崎佐一・中野敏武・古川豊次郎	(製図者) 富崎佐一・中野敏武・古川豊次郎	(製図者) 富崎佐一・中野敏武・古川豊次郎	(製図者) 富崎佐一・中野敏武・古川豊次郎	(製図者) 富崎佐一・中野敏武・古川豊次郎	(製図者) 富崎佐一・中野敏武・古川豊次郎	(製図者) 富崎佐一・中野敏武・古川豊次郎	(製図者) 富崎佐一・中野敏武・古川豊次郎	(製図者) 富崎佐一・中野敏武・古川豊次郎	(製図者) 富崎佐一・中野敏武・古川豊次郎	(製図者) 富崎佐一・中野敏武・古川豊次郎	(製図者) 富崎佐一・中野敏武・古川豊次郎	(製図者) 富崎佐一・中野敏武・古川豊次郎	(製図者) 富崎佐一・中野敏武・古川豊次郎	(製図者) 富崎佐一・中野敏武・古川豊次郎	(製図者) 富崎佐一・中野敏武・古川豊次郎	(製図者) 富崎佐一・中野敏武・古川豊次郎	(製図者) 富崎佐一・中野敏武・古川豊次郎

																早津江村 (上早津江分)							
40 2	39	39	38	37	36	35	34	33 1	53	32	31 2	30 1	28 2	28	29	27	26 2	26	25 2	25	24	23 3	
和崎搦	三本松	貳本谷	朝日搦	甚左工門搦	松左工門搦	孫兵工門搦	安兵工門搦	和崎搦	本土井外	惣右工門搦	四本谷	御新地中土井	四本谷	三本谷	(吉村分)三本谷	(吉村分)貳本谷	(吉村分)村中	(吉村分)老本谷	(吉村分)老本谷	(吉村分)五本松	(吉村分)五本松	(吉村分)貳本松	老本松
川副町																							
33	26	33		32		26	33	26	26	26	18	18	18	18	25								
明治二・七	明治二・七	明治二・七		明治二・七		明治二・七	明治二・七	明治二・七	明治二・七	明治二・七	明治二・六	明治二・六	明治二・七	明治二・七	明治二・七	明治二・七	明治二・七	明治二・七	明治二・七	明治二・七	明治二・七	明治二・七	
(製図者) 富崎佐一・中野敏武・古川豊次郎	(製図者) 富崎佐一	(製図者) 富崎佐一・中野武敏・古川豊次郎		(製図者) 富崎佐一・中野敏武・古川豊次郎		(製図者) 富崎佐一・中野敏武・古川豊次郎	(製図者) 富崎佐一・中野敏武・古川豊次郎	(製図者) 富崎佐一・中野敏武	(製図者) 富崎佐一・中野敏武	(製図者) 富崎佐一・中野敏武	(製図者) 富崎佐一・中野敏武	(製図者) 富崎佐一・中野敏武	(製図者) 富崎佐一・中野敏武	(製図者) 富崎佐一・中野敏武	(製図者) 富崎佐一・中野敏武	(製図者) 富崎佐一・中野敏武	(製図者) 富崎佐一・中野敏武	(製図者) 富崎佐一・中野敏武	(製図者) 富崎佐一・中野敏武	(製図者) 富崎佐一・中野敏武	(製図者) 富崎佐一・中野敏武	(製図者) 富崎佐一・中野敏武・古川豊次郎	

早津江津							(上早津江分)														早津江村		
7	6	5	4	3	2	1				53 1	52	51	50	49	45	48	47	46	44	43 2	42 2	41 2	41 1
上新町	下新町	中田代	今町	田代	堀満	嘉仁町	福地搦	貞兵工搦	甚六搦	本土井外	兄弟搦	永久搦	門出搦	扇搦	福地搦	芦搦	甚六搦	吉慶搦	貞兵工搦	貳本谷	壹本谷	貳本松	貳本松
川副町																							
10	17	17	17							32			33				33			32	25	25	
明治二・六	明治二・六	明治二・六	明治二・							明治二・七			明治二・七				明治二・七			明治二・七	明治二・七	明治二・七	明治二・七
(製図者) 富崎佐一	(製図者) 富崎佐一	(製図者) 富崎佐一・中野武敏	(製図者) 富崎佐一							(製図者) 富崎佐一・中野武敏・古川豊次郎			(製図者) 富崎佐一・中野武敏・古川豊次郎				(製図者) 富崎佐一・中野武敏・古川豊次郎			(製図者) 富崎佐一・中野武敏・古川豊次郎	(製図者) 富崎佐一・中野武敏・古川豊次郎	(製図者) 富崎佐一・中野武敏・古川豊次郎	(製図者) 富崎佐一・中野武敏・古川豊次郎

																西古賀村		早津江津				
13	12 3	12 1	11 2	12 2	11 1	10	9	8	7 1	7 2	6 1	6	5	4	3	2	1	12	11	10	9	8
三本松	鱸江	鱸江	貳本松	鱸江	貳本松	壹本松	壹本松	五本松	二本谷	二本谷	西古賀	西古賀	四本松	屋敷田	三本松	貳本松	壹本松	札ノ辻	横町	横小路	志賀小路	本町
川副町																						
13	12	12	14	14	13	13	12	12	10	10	10	10	10	10	10	10	10	10	10	10	10	10
明治二・七	明治二・七	明治二・七	明治二・七	明治二・七	明治二・七	明治二・七	明治二・七	明治二・七	明治二・六	明治二・六	明治二・六	明治二・六	明治二・六	明治二・六	明治二・六	明治二・六	明治二・六	明治二・六	明治二・六	明治二・六	明治二・六	明治二・六
(製図者) 富崎佐一・中野武敏	(製図者) 富崎佐一・中野武敏	(製図者) 富崎佐一・中野武敏	(製図者) 富崎佐一・中野武敏・古川豊次郎	(製図者) 富崎佐一・中野武敏	(製図者) 富崎佐一・中野武敏	(製図者) 富崎佐一・中野武敏	(製図者) 富崎佐一・中野武敏	(製図者) 富崎佐一・中野武敏	(製図者) 富崎佐一	(製図者) 中野武敏	(製図者) 富崎佐一	(製図者) 富崎佐一	(製図者) 富崎佐一・中野武敏・古川豊次郎	(製図者) 富崎佐一	(製図者) 富崎佐一	(製図者) 富崎佐一	(製図者) 富崎佐一	(製図者) 富崎佐一	(製図者) 富崎佐一	(製図者) 富崎佐一	(製図者) 富崎佐一	(製図者) 富崎佐一・中野武敏・古川豊次郎

小々森村					西古賀村																		
5	4	3	2	1	32	31	30	29	28	27	26	25	24	23	22	21	20	19	18	17	16	15	14
四本谷	三本谷	二本谷	屋敷田莊免分	一本谷	津方	舟津	佐久	五本柳	四本柳	三本柳	二本柳	壹本柳	五本谷	四本谷	貳本杉	壹本杉	五本谷	三本谷	四本谷	三本谷	貳本谷	屋舖田	一本谷
川副町																							
22	22	21	20	20	16	16	16	16	15	15	16	16	15	15	15	15	14	14	14	14	13		
明治二・一〇	明治二・一〇	明治二・一〇	明治二・一〇	明治二・一〇	明治二・七	明治二・七	明治二・七	明治二・七	明治二・七	明治二・七	明治二・七	明治二・七	明治二・七	明治二・七	明治二・七	明治二・七	明治二・七	明治二・七	明治二・七	明治二・七	明治二・七	明治二・七	明治二・七
(製図者) 柳郷義眞・中溝熊六	(製図者) 柳郷義眞・中溝熊六	(製図者) 柳郷義眞・中溝熊六	(製図者) 柳郷義眞・中溝熊六	(製図者) 柳郷義眞・中溝熊六	(製図者) 富崎佐一・中野武敏	(製図者) 富崎佐一・中野武敏	(製図者) 富崎佐一・中野武敏	(製図者) 富崎佐一・中野武敏	(製図者) 富崎佐一・中野武敏	(製図者) 富崎佐一・中野武敏	(製図者) 富崎佐一・中野武敏	(製図者) 富崎佐一・中野武敏	(製図者) 富崎佐一・中野武敏	(製図者) 富崎佐一・中野武敏	(製図者) 富崎佐一・中野武敏	(製図者) 富崎佐一・中野武敏	(製図者) 富崎佐一・中野武敏	(製図者) 富崎佐一・中野武敏	(製図者) 富崎佐一・中野武敏	(製図者) 富崎佐一・中野武敏	(製図者) 富崎佐一・中野武敏	(製図者) 富崎佐一・中野武敏	(製図者) 富崎佐一・中野武敏・古川豊次郎

小々森村																								
24	23	59	58	22	21	65	19	62	18	63	17	16	64	15	14	13	12	11	10	9	8	7	6	
四本柳	一本谷	鯉江搦	四郎兵工搦	南築籠	道免搦	御堀搦	西築籠	元番町	五本柳	金藏搦	廣江	廣江裏田	権左工門搦	一本松	五本黒木	新村	一本松	四本黒木	重久	三本黒木	二本黒木	一本黒木	五本谷	
川副町																								
31	31	31				31	31	24				24	24	24	24	23	23	23	23	23	23	23	22	
明治二・一〇	明治二・一〇	明治二・一〇				明治二・一〇	明治二・一〇	明治二・一〇				明治二・一〇	明治二・一〇	明治二・一〇	明治二・一〇	明治二・一〇	明治二・一〇	明治二・一〇	明治二・一〇	明治二・一〇	明治二・一〇	明治二・一〇	明治二・一〇	明治二・一〇
(製図者) 柳郷義眞・中溝熊六	(製図者) 柳郷義眞・中溝熊六	(製図者) 柳郷義眞・中溝熊六				(製図者) 柳郷義眞・中溝熊六	(製図者) 柳郷義眞・中溝熊六	(製図者) 柳郷義眞・中溝熊六				(製図者) 柳郷義眞・中溝熊六	(製図者) 柳郷義眞・中溝熊六	(製図者) 柳郷義眞・中溝熊六	(製図者) 柳郷義眞・中溝熊六	(製図者) 柳郷義眞・中溝熊六	(製図者) 柳郷義眞・中溝熊六	(製図者) 柳郷義眞・中溝熊六	(製図者) 柳郷義眞・中溝熊六	(製図者) 柳郷義眞・中溝熊六	(製図者) 柳郷義眞・中溝熊六	(製図者) 柳郷義眞・中溝熊六	(製図者) 柳郷義眞・中溝熊六	

小々森村																						
47	46	45	44	43	42	41	40	39	38	37	36	35	34	33	32	30	29	31	28	27	26	25
忠石工門搦	刃兵衛搦	玄七搦	五郎兵衛	徳石工門搦	玄貞搦	百姓搦	荒詫間	横尾搦	小物成	四本谷	三本谷	二本谷	三本柳	二本柳	一本柳	五本松	小々森	四本松	三本松	久町裏田	久町	二本松
川副町																						
43	38	38	38	38	38	38	38	38	38	38	38	30	30	30	30	30	30	30	24	24		
明治二・一〇	明治二・一〇	明治二・一〇	明治二・一〇	明治二・一〇	明治二・一〇	明治二・一〇	明治二・一〇	明治二・一〇	明治二・一〇	明治二・一〇	明治二・一〇	明治二・一〇	明治二・一〇	明治二・一〇	明治二・一〇	明治二・一〇	明治二・一〇	明治二・一〇	明治二・一〇	明治二・一〇	明治二・一〇	明治二・一〇
(製図者) 柳郷義眞・中溝熊六	(製図者) 柳郷義眞・中溝熊六	(製図者) 柳郷義眞・中溝熊六	(製図者) 柳郷義眞・中溝熊六	(製図者) 柳郷義眞・中溝熊六	(製図者) 柳郷義眞・中溝熊六	(製図者) 柳郷義眞・中溝熊六	(製図者) 柳郷義眞・中溝熊六	(製図者) 柳郷義眞・中溝熊六	(製図者) 柳郷義眞・中溝熊六	(製図者) 柳郷義眞・中溝熊六	(製図者) 柳郷義眞・中溝熊六	(製図者) 柳郷義眞・中溝熊六	(製図者) 柳郷義眞・中溝熊六	(製図者) 柳郷義眞・中溝熊六	(製図者) 柳郷義眞・中溝熊六	(製図者) 柳郷義眞・中溝熊六	(製図者) 柳郷義眞・中溝熊六	(製図者) 柳郷義眞・中溝熊六	(製図者) 柳郷義眞・中溝熊六	(製図者) 柳郷義眞・中溝熊六	(製図者) 柳郷義眞・中溝熊六	(製図者) 柳郷義眞・中溝熊六

鹿江村												小々森村											
13	12		10	9		7	6		4	3	2	1		57	56	55	54	53	52	51	54	50	48
鹿江第貳号	鹿江第壹号	孫左衛門籠貳角	芦ノ内籠壹角	土井籠壹角	九ノ坪籠壹角	孫左衛門籠壹角	堀切籠壹角	野田籠	八反籠	九ノ坪籠貳角	高土井籠	矢ヶ部籠	明九擲	喜惣次擲	川端擲	スバナ擲	千秋擲	別段擲	幸擲	内千秋擲	寛政擲	三徳擲	文化擲
川副町																							
20	20	27	19	27	19	27	27	19	19	19	27	19	52		43		43	52		43		43	
明治二一・	明治二一・	明治二一・	明治二一・	明治二一・	明治二一・	明治二一・	明治二一・	明治二一・	明治二一・	明治二一・	明治二一・	明治二一・	明治二一・一〇		明治二一・一〇		明治二一・一〇	明治二一・一〇		明治二一・一〇		明治二一・一〇	
(製図者) 徳永忠治・大坪暁生	(製図者) 徳永忠治・大坪暁生	(図者) 徳永忠治・大坪暁生	(製図者) 徳永忠治・大坪暁生	(製図者) 徳永忠治・大坪暁生	(製図者) 徳永忠治・大坪暁生	(製図者) 徳永忠治・大坪暁生	(製図者) 徳永忠治・大坪暁生	(図者) 徳永忠治・大坪暁生	(製図者) 徳永忠治・大坪暁生	(製図者) 徳永忠治・大坪暁生	(製図者) 徳永忠治・大坪暁生	(図者) 徳永忠治・大坪暁生	(製図者) 柳郷義眞・中溝熊六		(製図者) 柳郷義眞・中溝熊六		(製図者) 柳郷義眞・中溝熊六	(製図者) 柳郷義眞・中溝熊六		(製図者) 柳郷義眞・中溝熊六		(製図者) 柳郷義眞・中溝熊六	

														鹿江村									
36		34	33	32	31	30	29	28	27		26		24	23	22	21	20	19	18	17	16	15	14
西大籠	東大籠	咥分	南網場籠	大網場籠	北網場籠	四反田籠貳角	四反田籠壹角	平次郎籠貳角	平次郎籠壹角	園田籠貳角	園田籠貳角	園田籠壹角	五反籠	六ノ坪籠貳角	六ノ坪籠壹角	伊拜田籠三角	伊拜田籠貳角	伊拜田籠壹角	道久籠三角	道久籠貳角	道久籠壹角	次郎三籠貳角	次郎三籠壹角
川副町																							
29	29	29	28	28	28	21	21	21	21	21	22	22	21	21	21	28	20	20	28	28	28	27	20
明治二〇・	明治二一・	明治二〇・	明治二一・	明治二一・	明治二一・	明治二一・	明治二一・	明治二一・	明治二一・	明治二〇・	明治二一・	明治二一・	明治二一・	明治二一・	明治二一・	明治二一・	明治二一・	明治二一・	明治二一・	明治二一・	明治二一・	明治二一・	明治二一・
(製図者) 大坪暁生・徳永忠治	(製図者) 大坪暁生・徳永忠治	(製図者) 徳永忠治・大坪暁生	(製図者) 徳永忠治・大坪暁生	(製図者) 徳永忠治・大坪暁生	(製図者) 大坪暁生・徳永忠治	(製図者) 大坪暁生・徳永忠治	(製図者) 徳永忠治・大坪暁生	(製図者) 徳永忠治・大坪暁生	(製図者) 徳永忠治・大坪暁生	(製図者) 徳永忠治・大坪暁生	(製図者) 徳永忠治・大坪暁生	(製図者) 徳永忠治・大坪暁生	(製図者) 徳永忠治・大坪暁生	(製図者) 徳永忠治・大坪暁生	(製図者) 徳永忠治・大坪暁生	(製図者) 徳永忠治・大坪暁生	(製図者) 徳永忠治・大坪暁生	(製図者) 徳永忠治・大坪暁生	(製図者) 徳永忠治・大坪暁生	(製図者) 徳永忠治・大坪暁生	(製図者) 大坪暁生・徳永忠治	(製図者) 徳永忠治・大坪暁生	

犬井道村													鹿江村										
13	12	11	11	10	9	8	7	6	5	4	3	2	1	46	45	44	43	42	41	40	39	38	37
八龍	本龜	大道久	呉服	亀切	四本松	三本松	二本松	壺本松	五本谷	四本谷	三本谷	二本谷	一本谷	大道久	太郎左工門籠	壹式分籠	小々森籠	西六丁籠	東六丁籠	波佐子分	波佐子籠貳角	波佐子籠壹角	小袖籠
川副町																							
35	36	36	34	36	36	37	36	35	35	34	34	34	34	37	29	29	29	24	23	23	23	23	23
明治二〇・	明治二〇・	明治二〇・	明治二〇・	明治二〇・	明治二〇・	明治二〇・	明治二〇・	明治二〇・	明治二〇・	明治二〇・	明治二〇・	明治二〇・	明治二〇・	明治二〇・	明治二一・	明治二〇・	明治二〇・	明治二〇・	明治二〇・	明治二一・	明治二一・	明治二一・	明治二一・
(製図者) 山本敬一・吉村弥平・久保幸造	(製図者) 山本敬一・吉村弥平・久保幸造	(製図者) 吉村弥平・久保幸造・山本敬一	(製図者) 山本敬一・吉村弥平・久保幸造	(製図者) 山本敬一・吉村弥平・久保幸造	(製図者) 山本敬一・吉村弥平・久保幸造	(製図者) 山本敬一・吉村弥平・久保幸造	(製図者) 山本敬一・吉村弥平・久保幸造	(製図者) 山本敬一・吉村弥平・久保幸造	(製図者) 山本敬一・吉村弥平・久保幸造	(製図者) 山本敬一・吉村弥平・久保幸造	(製図者) 山本敬一・吉村弥平・久保幸造	(製図者) 山本敬一・吉村弥平・久保幸造	(製図者) 山本敬一・吉村弥平・久保幸造	(製図者) 大坪暁生・徳永忠治	(製図者) 大坪暁生・徳永忠治	(製図者) 大坪暁生・徳永忠治	(製図者) 大坪暁生・徳永忠治	(製図者) 大坪暁生・徳永忠治	(製図者) 大坪暁生・徳永忠治	(製図者) 徳永忠治・大坪暁生	(製図者) 徳永忠治・大坪暁生	(製図者) 徳永忠治・大坪暁生	(製図者) 徳永忠治・大坪暁生

犬井道村

川副町

37	36	35	34	33	32	30	31	29	28	28	27	26	25	24	23	22	21	20	19	18	17	16	15															
二番搦	三番搦	四番搦	五番搦	六番搦	七番搦	内蔵之允搦	玄貞搦	郷西搦	開籠乙	開籠甲	郷東搦	三兵工搦	傳兵衛搦	斎藤搦	太左エ門搦	大野	戸ヶ里	忠八搦	宗三搦	二人搦	寛喜搦	朝日搦	庄右エ門搦															
45	41	41	42	42	41	37	37	36	41	41	40	40	40	40	40	40	39								39													
明治二〇・	明治二〇・	明治二〇・	明治二〇・	明治二〇・	明治二〇・	明治二〇・	明治二〇・	明治二〇・	明治二〇・	明治二〇・	明治二〇・	明治二〇・	明治二〇・	明治二〇・	明治二〇・	明治二〇・	明治二〇・	明治二〇・								明治二〇・												
(製図者) 吉村弥平・久保幸造・山本敬一	(製図者) 吉村弥平・久保幸造・山本敬一	(製図者) 吉村弥平・久保幸造・山本敬一	(製図者) 吉村弥平・久保幸造・山本敬一	(製図者) 吉村弥平・久保幸造・山本敬一	(製図者) 吉村弥平・久保幸造・山本敬一	(製図者) 吉村弥平・久保幸造・山本敬一	(製図者) 吉村弥平・久保幸造・山本敬一	(製図者) 吉村弥平・久保幸造・山本敬一	(製図者) 吉村弥平・久保幸造・山本敬一	(製図者) 吉村弥平・久保幸造・山本敬一	(製図者) 吉村弥平・久保幸造・山本敬一	(製図者) 吉村弥平・久保幸造・山本敬一	(製図者) 吉村弥平・久保幸造・山本敬一	(製図者) 吉村弥平・久保幸造・山本敬一	(製図者) 吉村弥平・久保幸造・山本敬一	(製図者) 吉村弥平・久保幸造・山本敬一	(製図者) 山本敬一・吉村弥平・久保幸造	(製図者) 山本敬一・吉村弥平・久保幸造	(製図者) 山本敬一・吉村弥平・久保幸造	(製図者) 山本敬一・吉村弥平・久保幸造								(製図者) 山本敬一・吉村弥平・久保幸造										

																			犬井道村				
58	57	56	56	56	55	54	53	52	51	51	50	49	48	47	46	45	44	43	42	41	40	39	38
喜兵衛搦	六左工門搦	弁天搦甲	弁天搦	弁天搦乙	久五左工門搦	外久五左工門搦	政七搦	五右工門搦	藤内搦	藤内搦	徳左工門搦	善五郎搦	甚左工門搦	南右工門搦	武十搦	久五左工門搦	甚八搦	式拾人搦	御舫搦	寅之新搦	萬歳搦	新御舫搦	老番搦
川副町																							
41	41	42	42	42	42	42	42	42			41		45	45	45	45	44	44	44	44	44	44	45
明治二〇・	明治二〇・	明治二〇・	明治二〇・	明治二〇・	明治二〇・	明治二〇・	明治二〇・	明治二〇・			明治二〇・		明治二〇・	明治二〇・	明治二〇・	明治二〇・	明治二〇・	明治二〇・	明治二〇・	明治二〇・	明治二〇・	明治二〇・	明治二〇・
(製図者) 吉村弥平・久保幸造・山本敬一	(製図者) 吉村弥平・久保幸造・山本敬一	(製図者) 吉村弥平・久保幸造・山本敬一	(製図者) 吉村弥平・久保幸造・山本敬一	(製図者) 吉村弥平・久保幸造・山本敬一	(製図者) 吉村弥平・久保幸造・山本敬一	(製図者) 吉村弥平・久保幸造・山本敬一	(製図者) 吉村弥平・久保幸造・山本敬一	(製図者) 吉村弥平・久保幸造・山本敬一			(製図者) 吉村弥平・久保幸造・山本敬一		(製図者) 吉村弥平・久保幸造・山本敬一	(製図者) 吉村弥平・久保幸造・山本敬一	(製図者) 吉村弥平・久保幸造・山本敬一	(製図者) 吉村弥平・久保幸造・山本敬一	(製図者) 吉村弥平・久保幸造・山本敬一	(製図者) 吉村弥平・久保幸造・山本敬一	(製図者) 吉村弥平・久保幸造・山本敬一	(製図者) 吉村弥平・久保幸造・山本敬一	(製図者) 吉村弥平・久保幸造・山本敬一	(製図者) 吉村弥平・久保幸造・山本敬一	

大説間村																				犬井道村		
1					74	73	72	71	70	69	68	67	66	65	64	63	62	62	61	60	60	59
東通柴	南西揃	無税地揃東ノ間	別段揃東ノ間	無税地揃中ノ間	別段揃中ノ間	別段揃西ノ間	西弘化揃	中弘化揃	東弘化揃	秀外揃	(申ノ新揃)	秀揃	新北揃	中龍神揃	西龍神揃	弁天外揃	和助揃	和助揃	亥ノ年揃	戌ノ年揃乙	戌ノ年揃甲	(平次郎揃)
川副町																						
53	51	48	47	49	49	50	46	46	45	44		44	45	46	46	42	46	42	46	41	45	
明治二一・一〇	明治二〇・			明治二〇・	明治二〇・	明治二〇・	明治二〇・	明治二〇・	明治二〇・	明治二〇・		明治二〇・	明治二〇・	明治二〇・	明治二〇・	明治二〇・	明治二〇・	明治二〇・	明治二〇・	明治二〇・	明治二〇・	明治二〇・
(製図者) 増田良策	(製図者) 吉村弥平・久保幸造・山本敬一			(製図者) 吉村弥平・久保幸造・山本敬一	(製図者) 吉村弥平・久保幸造・山本敬一	(製図者) 吉村弥平・久保幸造・山本敬一	(製図者) 吉村弥平・久保幸造・山本敬一	(製図者) 吉村弥平・久保幸造・山本敬一	(製図者) 吉村弥平・久保幸造・山本敬一	(製図者) 吉村弥平・久保幸造・山本敬一		(製図者) 吉村弥平・久保幸造・山本敬一	(製図者) 吉村弥平・久保幸造・山本敬一	(製図者) 吉村弥平・久保幸造・山本敬一	(製図者) 吉村弥平・久保幸造・山本敬一	(製図者) 吉村弥平・久保幸造・山本敬一	(製図者) 吉村弥平・久保幸造・山本敬一	(製図者) 吉村弥平・久保幸造・山本敬一	(製図者) 吉村弥平・久保幸造・山本敬一	(製図者) 吉村弥平・久保幸造・山本敬一	(製図者) 吉村弥平・久保幸造・山本敬一	

大説間村																							
22	21	21	20	19	18	18	17	16	15	14	13	12	11	10	9	8	7	7	5	6	4	3	2
卯年擲	拾貳町擲第貳式	拾貳町擲第壹式	午年擲	丑擲	辰擲第貳式	辰擲第壹式	巳年籠	子年籠	五本松	四本松	十人籠	白石籠	三本松	南百姓籠	海路端	觀音開新擲	式本松第貳式	式本松第壹式	壹本松	北百姓籠	小擲	西通柴	北通柴
川副町																							
58	58	58	56	56	58	58	57	55	55	54	54	55	56	56	55	53	53	53	53	53	53	53	53
明治二・二二	明治二・一一	明治二・一一	明治二・一一	明治二・一一	明治二・一一	明治二・一一	明治二・一〇	明治二・一一	明治二・一一	明治二・一〇	明治二・一〇	明治二・一〇	明治二・一〇	明治二・一二	明治二・一二	明治二・一二	明治二・一〇	明治二・一〇	明治二・一〇	明治二・一〇	明治二・一〇	明治二・一〇	明治二・一〇
(製図者) 増田良策	(製図者) 増田良策	(製図者) 増田良策	(製図者) 増田良策	(製図者) 増田良策	(製図者) 増田良策	(製図者) 増田良策	(製図者) 増田良策	(製図者) 増田良策	(製図者) 増田良策	(製図者) 満岡長一郎・村島政恒	(製図者) 村島政恒	(製図者) 増田良策	(製図者) 村島政恒	(製図者) 増田良策	(製図者) 満岡長一郎	(製図者) 満岡長一郎	(製図者) 増田良策	(製図者) 増田良策	(製図者) 増田良策	(製図者) 増田良策	(製図者) 増田良策	(製図者) 増田良策	

大詫間村																						
43	42	42	41	40	39	38	37	36	35	34	33	32	30	29	28	31	27	26	25	24	23	
西永久搦	千年搦第弐式	千年搦第壹	文政搦	東搦	中搦	寅年搦	西搦	申年搦	京和搦	敬藏搦	嘉太夫搦	幸右エ門搦	天明搦	巳ノ新搦	郷方搦	辨天搦	東丈五郎搦	常夜燈搦	三軒屋	西丈五郎搦	今新搦	
川副町																						
63	61	62	60	60	62	62		59	63		57		63	59	59		57	57		62	58	
明治二・一二	明治二・一	明治二・一	明治二・一	明治二・一二	明治二・一二	明治二・一		明治二・一二	明治二・一二		明治二・一一		明治二・一二	明治二・一二	明治二・一一		明治二・一一	明治二・一二		明治二・一二	明治二・一二	
(製図者) 満岡長一郎	(製図者) 満岡長一郎	(製図者) 満岡長一郎	(製図者) 村島政恒	(製図者) 満岡長一郎	(製図者) 増田良策・村島政恒	(製図者) 満岡長一郎		(製図者) 満岡長一郎	(製図者) 満岡長一郎		(製図者) 満岡長一郎		(製図者) 増田良策	(製図者) 満岡長一	(製図者) 増田良策		(製図者) 増田良策	(製図者) 増田良策		(製図者) 村島政恒	(製図者) 村島政恒	

大詫間村																		
	55	54	54	54	54	54	52	52	52	51	50	49	48	47	46	45	44	
東永久搦	西土居附上	西土居附下第五	西土居附下第四	西土居附下第三	西土居附下第三	西土居附下第一	東土居附下第三	東土居附下第二	東土居附下第一	東土居附中	東土居附上	東新搦	東永久搦第老	西新搦	中永久搦	東應久搦第式	東應久搦第老	西應久搦
川副町																		
60	53		64	59	59	56	60	60	57	54	61	61	62	63	63	64		
明治二二・一	明治二二・一	明治二二・一	明治二二・一	明治二二・一	明治二二・一	明治二二・一	明治二二・一	明治二二・一	明治二二・一									
(製図者) 増田良策・村島政恒	(製図者) 増田良策・村島政恒	(製図者) 増田良策・村島政恒	(製図者) 増田良策・村島政恒	(製図者) 増田良策・村島政恒	(製図者) 増田良策・村島政恒	(製図者) 増田良策・村島政恒	(製図者) 増田良策・村島政恒	(製図者) 増田良策・村島政恒	(製図者) 増田良策・村島政恒									

あとがき

本書は、旧佐嘉郡の地籍図集成の第五集として、現在の佐賀郡川副町の地籍図を収録しました。

これらの地域は、中近世の環濠城館や干拓地など、佐賀平野を特色づける独特の景観が広がる地域です。

しかし、これらの地域は、近代以降、農業基盤整備事業や佐賀市街地のベッドタウン、商工業団地の造成などにより、大きくその景観が変貌してきています。

この報告書が、そうした失われつつある景観の記録として、また景観復原の資料として、また埋蔵文化財調査や歴史的遺産の保全等を行う際の一助ともなれば幸いです。

なお、本集成の作成担当は次のとおりです。

編集 佐賀県教育庁文化課文化財指導担当 徳富則久

製図業務 (株)ディックプランニング

佐賀県文化財調査報告書第一六四集

佐賀県地籍図集成(八)

肥前國 佐嘉郡五

発行 佐賀県教育委員会

平成十七年三月三十一日

印刷 (株)ディックプランニング

