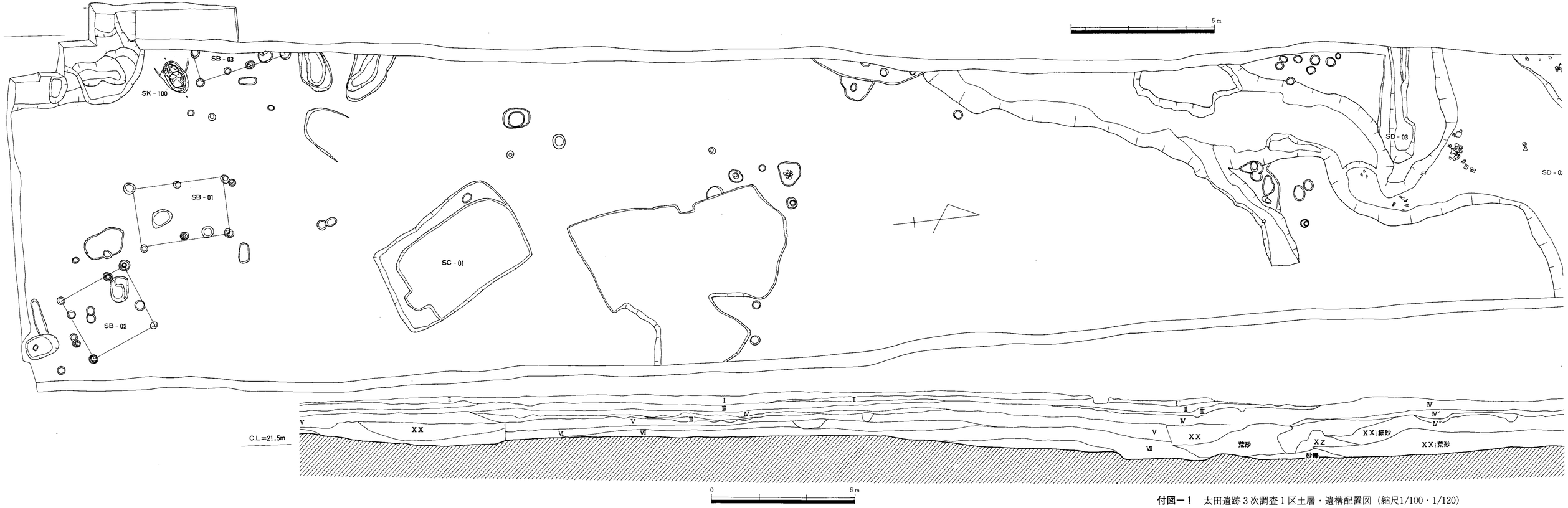

付図－1　太田遺跡３次調査１区土層・遺構配置図（縮尺1/100・1/120）

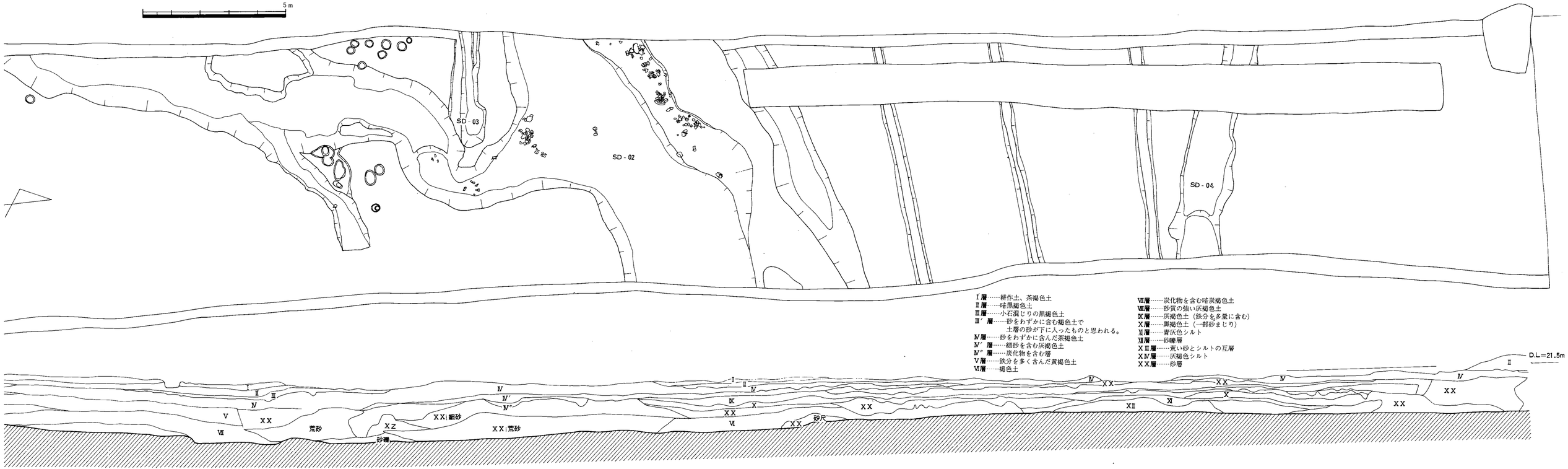

付図－1　太田遺跡３次調査１区土層・遺構配置図（縮尺1/100・1/120）

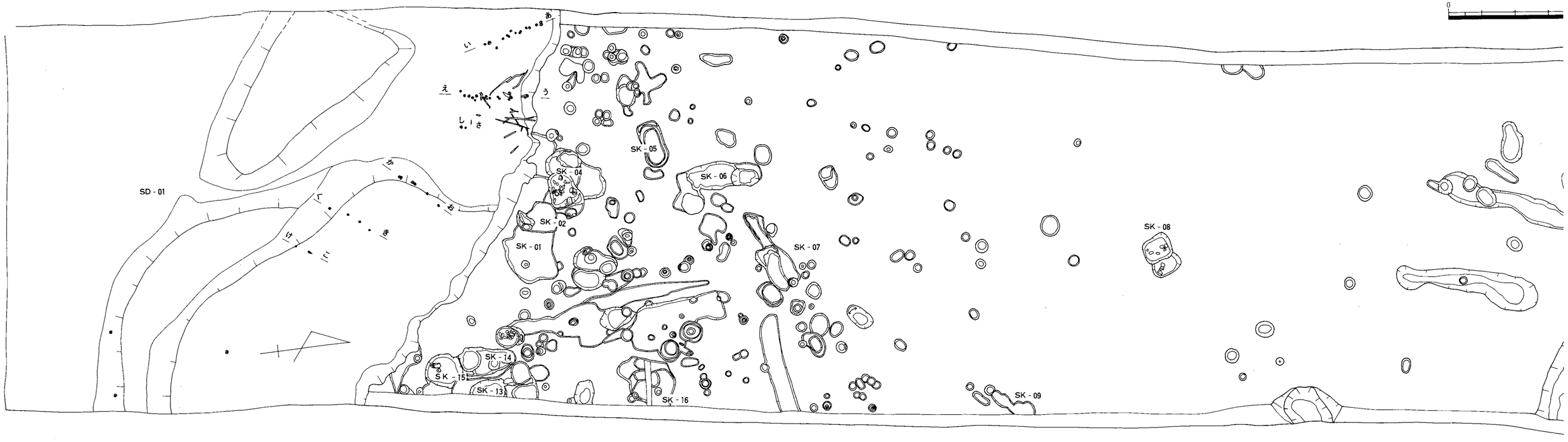

Ⅰ表土
Ⅱ暗茶褐色土（耕作土）
Ⅲ茶褐色土
Ⅳ明茶褐色土

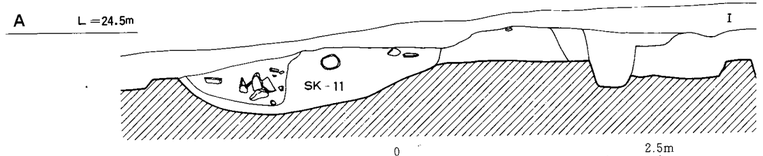

付図－2　太田遺跡３次調査２区土層・遺構配置図（縮尺1/50・1/100）

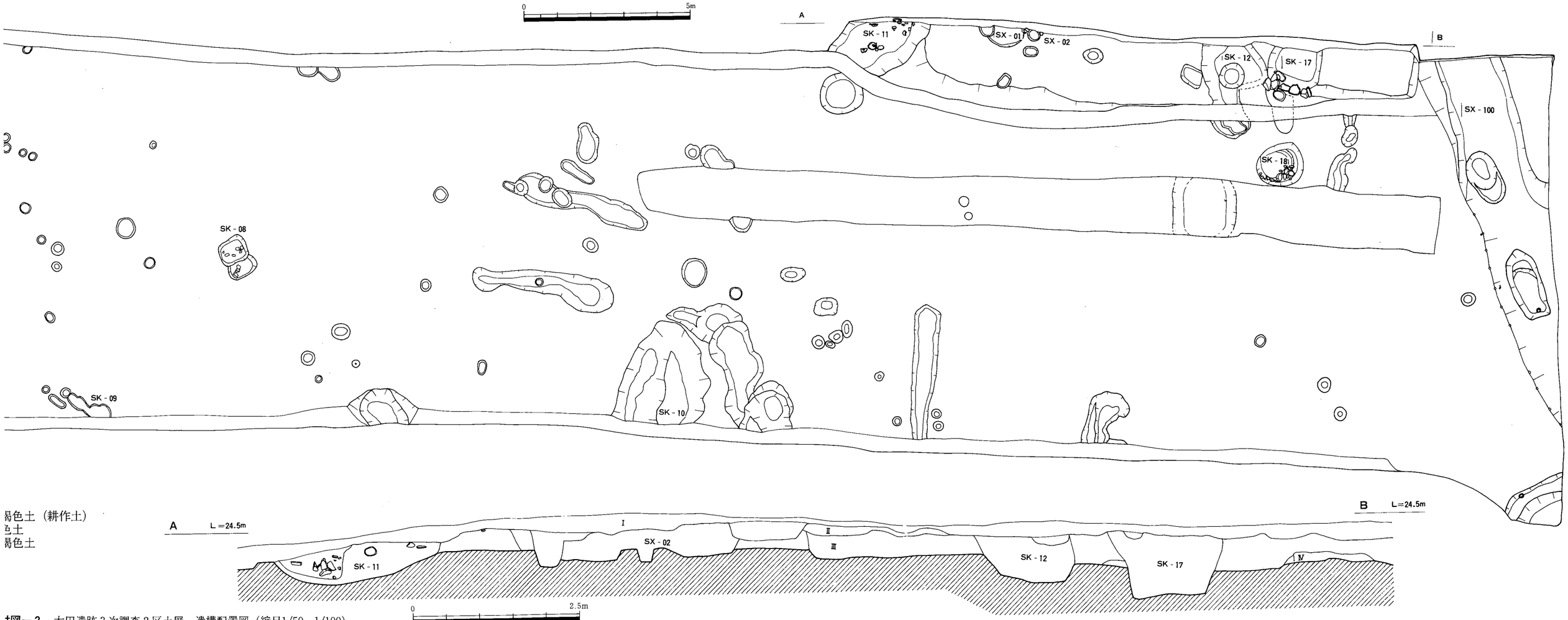

褐色土（耕作土）
色土
褐色土

付図－2　太田遺跡3次調査2区土層・遺構配置図（縮尺1/50・1/100）

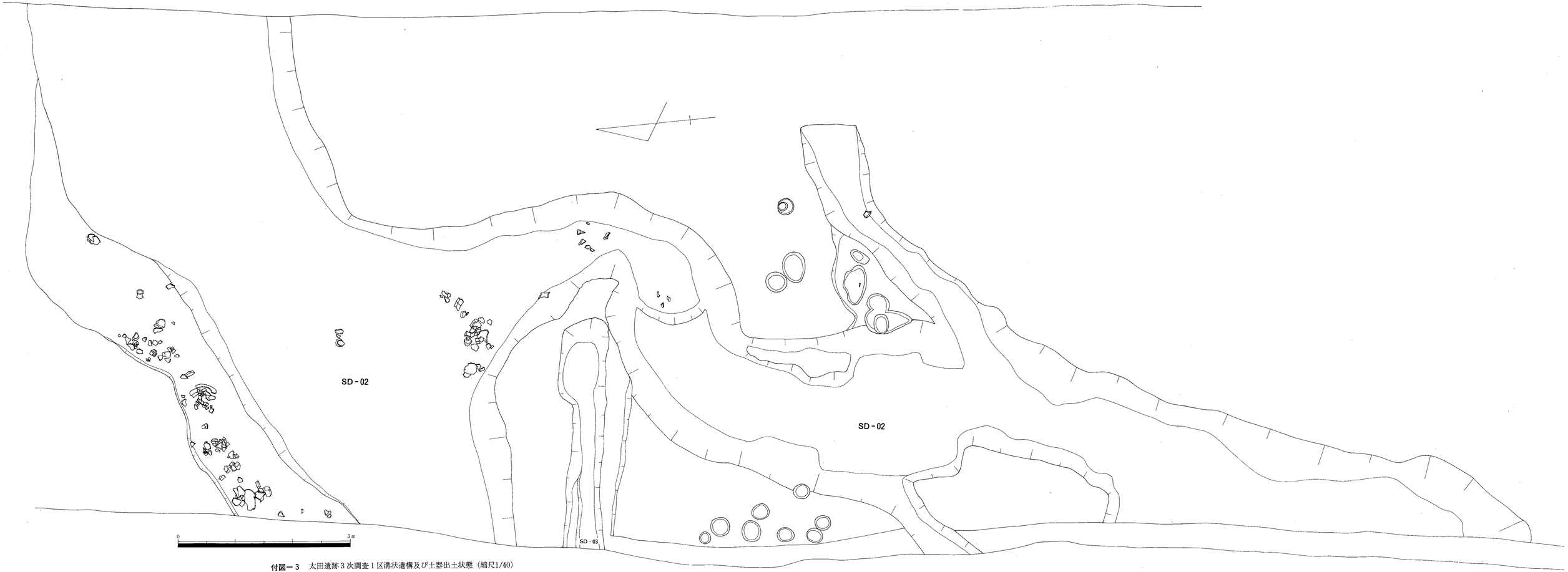

付図－3　太田遺跡3次調査1区溝状遺構及び土器出土状態（縮尺1/40）

付図－４　太田遺跡群遺構全体図（縮尺1/500）（太田遺跡Ⅲ）