松原市遺跡発掘調査概要

昭和61年度

1987. 3

松原市教育委員会

はじめに

大阪の中部に位置する松原市は、大都市近郊のベッドタウンとして発展を遂げてまいりました。それに伴って、河内地方特有の溜池が随所に点在する豊かな田園風景は、近年の急速な人口増加に伴う宅地開発や、道路建設等の都市整備事業により、年々その姿を変えようとしています。

河内地方は「記」「紀」にも見られるように古くから開けた地域であることはご承知のとおりでありますが、本市においても河内大塚山古墳や、反正天皇の丹比柴籬宮を始めとして、今日数多くの遺跡が知られています。また、古都を結ぶ大動脈として我国最古の官道である丹比道、大津道の両道が本市を通っていることは、いかにこの地域が交通上重要な地域であり、それに伴って古くから開けていたかを物語るものと思われます。

これらの歴史的、文化的に貴重な遺産である埋蔵文化財は、近年の開発によって、数千年、数百年の眠りから覚まされ、わたしたちを取りまく環境の変化とともに、その姿を消しつつあります。明るく住みよい松原市へと都市整備事業が進められる中で、同時にこれらの貴重な埋蔵文化財を保護し、後世へ継承してゆかねばならないと考えます。

本書は昭和61年度における埋蔵文化財調査成果の概要報告であり、本書によって少しでも埋蔵文化財保護に寄与できれば幸いに存じます。

なお末筆ではございますが、埋蔵文化財保護のためにご理解、ご協力をいただいた方々に対して、心から御礼申し上げます。

昭和62年３月

松原市教育委員会
教育長　木田　松男

例　　言

1．本書は、松原市教育委員会が実施した、昭和61年度国庫補助事業埋蔵文化財発掘調査概要報告である。

2．調査は、本市教育委員会文化財技師・足立俊彦、野藤和也を担当者として、昭和61年４月１日に着手し、昭和62年３月31日に終了した。

3．本書の作成、編集は足立俊彦、野藤和也がおこなった。

4．地区割は松原市道路台帳を基に作成し、調査番号はその地区割の番号（例Ａ1―1）の末尾に調査を実施した順番で通し番号を付けている（例Ａ１－１－１）。但し付図の番号は調査番号と対応せず、表６の通し番号に対応する。

5．表６の備考欄に使用の略字は次の通りである。㋚予備調査　㋝試掘調査

6．表６の通し番号中、◯で囲んでいるのは、国庫補助事業である。

7．Ⅱ．各調査区の概要に使用の項目番号は次の通りである。①遺跡名、②所在地、③位置と環境、④調査概要

8．挿図の方位は磁北を表す。

9．土層の色、質については、『新版・標準土色帖』（農林省農林水産技術会議事務局監修、1967年）を使用した。

本文目次

はじめに
例　言
Ⅰ．埋蔵文化財保護の状況
Ⅱ．各調査区の概要
　1．B地区……13
　2．C地区……13
　3．E地区……14
　4．F地区……17
　5．G地区……18

挿図目次

図1．C5－1－3地区　遺構平面図
図2．E5－1－13地区　遺構平面図
図3．E5－1－13地区　出土遺物
図4．E6－4－23地区　遺構平面図
図5．E7－2－27地区　遺構平面図
図6．E7－2－29地区　遺構平面図
図7．E7－4－16地区　遺構平面図
図8．F7－3－15地区　出土遺物
図9．F7－3－15地区　遺構平面図
図10．G5－1－4地区　調査区設定図
図11．G5－1－4地区　遺構平面図
図12．G5－1－4地区　Tr1．井戸1上層東半部遺物出土状況図
図13．G5－1－4地区　井戸1断面図・遺物出土状況図
図14．G5－1－4地区　井戸2・埋甕、平面・断面図
図15．G5－1－4地区　井戸1出土遺物(1)
図16．G5－1－4地区　井戸1出土遺物(2)
図17．G5－1－4地区　井戸1出土遺物(3)

表目次

表1．発掘届出・通知件数
表2．事業者別届出・通知件数
表3．調査件数
表4．遺跡一覧
表5．昭和60年度3月分調査一覧
表6．昭和61年度調査一覧
表7．昭和60年度3月分立会調査一覧
表8．昭和61年度立会調査一覧

図版目次

図版1～4……各調査区状況写真
図版5～8……出土遺物写真

(付図)　調査位置図

Ⅰ．埋蔵文化財保護の状況

「文化財保護法」に基づき、遺跡の範囲で土木工事等を行う場合は、発掘届出書の提出と調査が必要なことは、近年の文化財保護の活発な啓蒙と、社会意識の高揚に伴い広く周知された感がある。

本市においては、従来より建築確認申請及び道路工事施工承認申請等による協議によって、届出の徹底を図り、調査を実施してきた。またこれらに加え、昭和59年度からは「開発指導要綱」に基づく協議を行い、遺跡範囲外の工事についても試掘調査を実施し、遺跡の発見及び開発事業との円滑な調整に努めている。

市内における土木工事等の届出は、市域の発展に伴い年々増加の一途をたどってきたが、特に昭和60年度から、市街地の個人住宅建替の時期に入ったためか、大きく件数が伸びている。また内容別に見ると、道路建設・下水道施設の建設等、大規模な破壊につながる公共事業や、人口急増に伴う宅地開発が目立っており、特に分譲住宅等のミニ宅地開発の増加は、個々は小規模であってもそれらが重って大規模な破壊を生んでいる。さらに宅地化に伴う下水道管渠、水道、瓦斯等の埋設は遺跡を分断し、その保護・保存を一層複雑なものとしている。

このような状況のなかで埋蔵文化財の保護は、開発を後追いする今の現状から脱皮するとともに、開発計画に参画し、その保護と活用（公園・緑地化等）を正しく位置付けてゆかなければ実現することは出来ない。また遺跡の公園・緑地化等による保存は、単に文化財の保護に留まらず、無秩序な乱開発を秩序づけ、生活環境の改善にも大きく役立つものと思われる。

表１．発掘届出・通知件数

種別＼年度	56	57	58	59	60	61
慎重施行	72	146	190	191	253	272
立会調査	18	10	10	4	19	34
発掘調査	50	96	83	78	120	146
合計	140	252	283	273	392	452

但、昭和61年度は２月末現在

表２．事業者別届出・通知件数

事業者＼年度	56	57	58	59	60	61
国・公社・公団	2	6	17	20	—	1
大阪府	1	1	5	7	8	6
松原市	30	49	50	54	84	81
関電・大阪ガス	57	94	118	105	134	171
一般業者	8	12	28	32	23	33
個人	42	90	65	55	123	136
NTT	—	—	—	—	18	20
その他	—	—	—	—	2	4
合計	140	252	283	273	392	452

但、昭和61年度は２月末現在

表３．調査件数

調査内容＼年度		56	57	58	59	60	61
立会調査		16	7	17	15	25	37
試掘調査		2	6	12	74	73	53
発掘調査	予備調査	47	66	62	57	91	109
	本調査	3	4	3	7	6	9
合計		68	83	94	153	195	208

但、昭和61年度は２月末現在

表4．遺　跡　一　覧

No.	名　　称	所　在　地	遺跡の種類	摘　　要
1	立部遺跡	立部・岡４丁目	奈良時代～近世 集落跡	
2	丹比柴籬宮跡	上田・新堂・柴垣	古墳時代 宮殿跡	反正天皇の宮推定地。範囲内からは縄文～近代に至る各時期の遺構が検出されている。
3	樋野ヶ池窯跡	上田６丁目	古墳時代 須恵器窯跡	６Ｃの須恵器窯跡。開発が目前に迫り、消滅寸前の状態である。
4	上田町遺跡	上田・阿保・田井城 高見の里	古墳時代～中世 集落跡・水田址	昭和47年松原郵便局新築工事に伴って発見。
5	大塚山古墳	西大塚１丁目	前方後円墳	雄略天皇陵と比定されている。
6	三宅西２丁目所在遺跡	三宅西２丁目	古墳、平安～中世 集落跡	昭和61年共同住宅建設に伴い発見。
7	河合遺跡	河合	弥生～古墳時代 土器散布地	古くから、弥生土器、石鏃等の出土が知られる。
8	三宅遺跡	三宅	古墳時代 屯倉推定地	「依羅屯倉」推定地。
9	山ノ内古墳跡	上田５丁目	前方後円墳	全壊
10	観音寺跡	立部２丁目	平安時代 寺院跡	
11	大津道（長尾街道）		奈良時代 古道	
12	大和川今池遺跡	天美西・天美我堂	弥生時代～近世 集落跡	昭和52年下水処理場建設に伴い発見。
13	布忍遺跡	北新町・南新町	平安時代 集落跡	
14	大堀町所在遺跡	大堀町	奈良時代～中世 集落跡	昭和60年倉庫建設に伴い発見。
15	丹比道（竹之内街道）		奈良時代 古道	
16	高見の里遺跡	高見の里	縄文～中世 集落跡	昭和59年分譲住宅建設に伴い発見。
17	別所遺跡・別所城跡	別所町	戦国時代 城跡	
18	大堀遺跡	大堀町	古墳～奈良時代 集落跡	
19	津堂遺跡	小川町	古墳～平安時代 集落跡	
20	一津屋古墳	一津屋町	前方後円墳	現在墳頂には厳島神社が建っている。
21	西大塚１丁目所在遺跡	西大塚１丁目	中世 集落跡	昭和60年店舗建設に伴い発見。
22	丹上遺跡	立部	古墳～平安時代 集落跡	
23	一津屋遺跡	一津屋町	縄文時代～近世 集落跡	昭和59年共同住宅建設に伴い発見。
24	柴垣２丁目所在遺跡	柴垣２丁目	平安～鎌倉時代 集落跡	昭和61年道路建設に伴い発見。
25	観音寺遺跡	立部・西大塚・柴垣	奈良時代～中世 集落跡	
26	阿保２丁目所在遺跡	阿保２丁目	古墳時代 集落跡	昭和58年分譲住宅建設に伴い発見。
27	南新町遺跡	南新町	古墳～奈良 集落跡	昭和57年下水道管布設に伴い発見。
28	瓜破遺跡	三宅	弥生時代 集落跡	

No.	名　　称	所　在　地	遺跡の種類	摘　　要
29	権現山古墳	三宅中６丁目	古墳時代	全壊
30	難波大道		奈良時代 古道	
31	狐塚古墳	天美西	古墳時代 古墳	
32	丹南３丁目所在遺跡	丹南３丁目	平安時代～近世 集落跡	昭和60年工場建設に伴い発見。
33	北新町4･5丁目所在遺跡	北新町４・５丁目	弥生～鎌倉時代 集落跡	昭和59年下水道工事に伴い発見。
34	船堂東遺跡	天美我堂	飛鳥～鎌倉時代 集落跡	
35	北新町６丁目所在遺跡	北新町６丁目	平安～室町時代 土器散布地	昭和59年共同住宅建設に伴い発見。
36	永興寺跡	北新町１・３丁目	平安時代 寺院跡	
37	丹南１丁目所在遺跡	丹南１丁目	古墳～室町 集落跡	昭和59年倉庫建設に伴い発見。
38	長原遺跡	大堀町	縄文～室町時代 集落跡	
39	南新町４丁目所在遺跡	南新町４丁目	古墳時代 集落跡	昭和60年住宅建設に伴い発見。
40	南新町2･3丁目所在遺跡	南新町２・３丁目	中世 散布地	昭和59年下水道工事に伴い発見。
41	岡７丁目所在遺跡	岡７丁目地内	弥生時代～中世 集落跡	昭和60年総合運動広場建設に伴い発見。
42	岡５丁目所在遺跡	岡５丁目	平安時代～近世 集落跡	昭和60年分譲住宅建設に伴い発見。
43	若林環濠集落跡	若林町	中世 環濠集落跡	

その他周辺遺跡

No.	遺　　跡　　名
44	依羅池遺跡
45	北花田遺跡
46	船堂町遺跡
47	蔵前町遺跡
48	南花田遺跡
49	東花田遺跡
50	中村町遺跡
51	新金岡更池遺跡
52	金岡神社遺跡
53	金岡遺跡
54	石原町遺跡
55	真福寺跡
56	真福寺遺跡
57	郡戸遺跡
58	平下遺跡
59	雨ヶ池北古墳
60	雨ヶ池古墳

No.	遺　　跡　　名
61	古市大溝
62	ミサンザイ古墳
63	はさみ山遺跡
64	鉢塚古墳
65	葛井寺遺跡
66	北岡遺跡
67	明教寺跡
68	丸山・平塚古墳
69	小山遺跡
70	小山城跡
71	津堂城山古墳
72	小山平塚遺跡
73	大正橋遺跡
74	太田遺跡
75	八尾南遺跡
76	木之本遺跡

表５．昭和60年度３月分調査一覧

No.	調査期間	調査番号	遺跡名	所在地	申請者	原因	面積（㎡）	調査面積（㎡）	担当	備考
60-159	86.3.7	B4-2-4	範囲外	北新町３-297-1	㈱釘重商店	事務所店舗付倉庫	169	7	野藤	(試)遺構・遺物出土
160	86.3.12	D7-4-2	範囲外	新堂５丁目地内	市都市計画課	都市計画道路	1,176	16	野藤	(試)遺物出土
161	86.3.12	B2-3-24	大和川今池遺跡	天美西４丁目地内	市下水道部工務課	道路擁壁	32	10	野藤	(予)遺構・遺物ナシ
162	86.3.13	G4-2-2	範囲外	小川町31-17	上田三郎	未定	257	12	野藤	(試)遺跡発見 遺構・遺物出土
163	86.3.17	D6-4-16	丹比柴籬宮跡	高見の里６-354-1他	㈱猪木工務店	造成	2,087	108	野藤	(予)遺構・遺物出土
164	86.3.17	D3-4-8	範囲外	三宅中２-18-6	松本義守	店舗	955	40	野藤	(試)遺構・遺物ナシ
165	86.3.18	F7-3-10	柴垣２丁目所在遺跡	柴垣２丁目地内	市都市計画課	都市計画道路	250	14	野藤	(試)遺跡発見 遺構・遺物出土
(166)	86.3.19	F7-3-11	丹比柴籬宮跡	柴垣2-548-3.4	箕田紀美	個人住宅	105	8	野藤	(予)遺物出土
(167)	86.3.20	E8-3-4	丹比道	岡6-6-2	岸本秀雄	個人住宅	377	3	野藤	(予)遺構・遺物出土
168	86.3.24･25	C4-4-2	範囲外	東新町1-34他	武岸商事㈱	分譲住宅	1,875	26	野藤	(試)遺構・遺物ナシ
169	86.3.24	C4-1-2	範囲外	天美南３丁目地内	市下水道部工務課	排水管布設	15	15	野藤	(試)遺構・遺物ナシ
170	86.3.25	C4-1-3	範囲外	天美南４-257-2	佐野昌之	共同住宅	151	7	野藤	(試)遺構・遺物ナシ

表６．昭和61年度調査一覧

No.	調査期間	調査番号	遺跡名	所在地	申請者	原因	面積（㎡）	調査面積（㎡）	担当	備考
1	(自)85.10.28 (至)86.8.29	D8-2-3	岡７丁目所在遺跡	岡７丁目地内	市総務部総務課	青少年総合運動広場	25,810	10,000	足立	本調査
2	86.4.11	H4-1-2	範囲外	小川町197-1他	笹本一太	作業所付共同住宅	490	9	足立	(試)遺構・遺物ナシ
3	86.4.14	F6-3-3	範囲外	上田8-5-1	仲川秀雄	分譲住宅	645	14	野藤	(試)遺構・遺物ナシ
④	86.4.16	E5-1-12	丹比柴籬宮跡	阿保1-7-14	橋本　務	事務所付住宅	121	3	野藤	(予)遺構・遺物ナシ
5	86.4.16･18	D6-4-7	範囲外	高見の里６丁目地内	市下水道部河川水路課	排水管布設	900	60	野藤	(試)遺物出土
6	86.4.17	E5-4-17	丹比柴籬宮跡	上田2-300-14他	角田健久	個人住宅	161	3	野藤	(試)遺物出土
7	86.4.18	D3-2-3	範囲外	三宅西５-729-4他	稲田完爾	倉庫	980	8	野藤	(試)遺構・遺物ナシ
8	86.4.21	E5-2-3	上田町遺跡	阿保4-342-64	西田龍三郎	分譲住宅	100	3	野藤	(予)遺構・遺物ナシ
⑨	86.4.22	F7-3-12	立部遺跡	立部2-580	黒川嘉男	個人住宅	355	8	野藤	(予)**本書掲載** 遺物出土

No.	調査期間	調査番号	遺跡名	所在地	申請者	原因	面積(㎡)	調査面積(㎡)	担当	備考
10	86.4.24	F8-1-3	観音寺跡 観音寺遺跡	立部2-294-1他	笠井英雄	店舗、倉庫付住宅	350	4	野藤	(予) 遺構・遺物ナシ
⑪	86.4.25	C5-3-7	布忍遺跡	南新町1-62-2他	木村修作	個人住宅	155	6	野藤	(予) 遺物出土
12	86.4.30	E7-4-13	丹比柴籬宮跡	岡3-707-1他	丸二産業㈱	貸ビル	498	11	野藤	(予) 遺構・遺物ナシ
13	86.5.1	E7-4-14	立部遺跡	岡3-33-1他	㈱富士住建	分譲住宅	1,143	35	野藤	(予) 遺構・遺物ナシ
14	86.5.7	B4-3-3	範囲外	天美我堂4-57-1	松田文雄	倉庫	577	23	野藤	(試) 遺構・遺物ナシ
⑮	(自)86.5.8 (至)86.5.13	E5-1-13	上田町遺跡	阿保4-288-3	弓立　亮	個人住宅	372	94	野藤	**本書掲載** 本調査
16	86.5.9	B5-1-2	範囲外	北新町6-156-1他	岸田節郎	分譲住宅	1,952	39	野藤	(試) 遺物出土
17	86.5.12	B3-4-1	範囲外	天美東8-651-1	小西一彰	貸店舗、事務所付共同住宅	135	9	足立	(試) 遺構・遺物ナシ
⑱	86.5.13	E5-3-14	大津道 上田町遺跡	上田1-645	西田保夫	個人住宅	230	6	足立	(予) 遺物出土
⑲	86.5.15	E5-1-14	上田町遺跡	阿保4-275	大西亀造	倉庫付住宅	83	4	野藤	(予) 遺構・遺物ナシ
⑳	86.5.16	B5-4-4	大津道 布忍遺跡	南新町5-237-1	西野和一	個人住宅	267	4	野藤	(予) 遺構・遺物ナシ
21	(自)86.5.16 (至)86.6.3	B2-2-1	範囲外	天美北7,8丁目地内	市下水道部工務課	下水道管渠	501	113	野藤	(試) 遺構・遺物ナシ
㉒	86.5.19	D6-1-4	高見の里遺跡	高見の里3-157-7	松川雅則	倉庫付住宅	180	4	野藤	(予) 遺物出土
23	86.5.19	A2-4-1	大和川今池遺跡	天美西4丁目地内	市下水道部計画課	下水道管渠	67	7	野藤	(予) 遺構・遺物ナシ
㉔	86.5.21	C5-3-8	大津道 布忍遺跡	南新町1-11-23	石橋文孝	個人住宅	394	4	野藤	(予) 遺構・遺物ナシ
㉕	86.5.23	E8-2-7	丹比道	立部1-121-3	安田正夫	店舗付住宅	109	6	野藤	(予) 遺構・遺物ナシ
26	86.5.23	B2-4-3	範囲外	天美東9-40-7	森重利信	住宅	141	2	野藤	(試) 遺構・遺物ナシ
27	86.5.26	G3-4-3	範囲外	小川町408-2他	㈱ 関西真空工業	工場	707	31	野藤	(試) 遺構・遺物ナシ
28	86.5.27	F7-3-13	立部遺跡	立部2-573-1他	市都市計画課	立部公園	994	55	野藤	(予) 遺構・遺物出土
29	86.5.28	E5-1-15	上田町遺跡	阿保4-280-3	㈱竹生工務店	分譲住宅	543	23	野藤	(予) 遺構・遺物ナシ
30	86.5.30	E6-3-15	丹比柴籬宮跡	新堂2-313-1	芝池勇一	貸倉庫	964	46	野藤	(予) 遺構・遺物出土
31	86.6.2	E8-4-5	範囲外	丹南4-208-1他	林　耕三	貸倉庫	1,141	103	野藤	(試) 遺構・遺物ナシ
32	86.6.4	B3-4-2	範囲外	天美南5-34-1他	手束健士	共同住宅	589	2	野藤	(試) 遺構・遺物ナシ
33	86.6.4	D6-2-14	丹比柴籬宮跡	高見の里5-481-1	嶋田重雄	分譲住宅	200	15	野藤	(予) 遺構・遺物ナシ
㉞	86.6.5	E7-1-13	丹比柴籬宮跡	新堂3-779	村田伸太郎	個人住宅	69	3	野藤	(予) 遺構・遺物ナシ
㉟	86.6.6	E5-2-4	上田町遺跡	阿保4-339-17	土田朱香	個人住宅	68	6	野藤	(予) 遺物出土
36	86.6.6	G5-1-3	大津道	一津屋町550-1他	中井敬二	個人住宅	360	8	野藤	(予) 遺構・遺物ナシ

No.	調査期間	調査番号	遺跡名	所在地	申請者	原因	面積(㎡)	調査面積(㎡)	担当	備考
㊲	86.6.9	C6-4-1	河合遺跡	河合2-451-104	斎藤森松	個人住宅	69	4	野藤	㊐ 遺構・遺物ナシ
38	86.6.11	D3-1-1	範囲外	三宅西4-543-2他	三協鋼業㈱	倉庫	7 620	18	野藤	㊥ 遺構・遺物ナシ
39	86.6.11	C5-3-9	大津道	南新町1-12-2	小森喜久雄	郵便局	99	8	野藤	㊐ 遺構・遺物ナシ
40	86.6.12	E5-4-18	丹比柴籬宮跡	上田3-352-9他	今井　元	店舗ビル	577	7	野藤	㊐ 遺構・遺物ナシ
41	86.6.13	E8-4-6	丹南3丁目所在遺跡	丹南3-657-1	松川正廣	共同住宅	823	16	野藤	㊐ 遺構・遺物出土
42	86.6.16	D6-3-4	河合遺跡	高見の里3-99-14	三輪貴久美	事務所付共同住宅	165	6	野藤	㊐ 遺構・遺物ナシ
43	86.6.16	A3-4-20	大和川今池遺跡	天美我堂7-506他	小杉鶴吉	分譲住宅	399	8	野藤	㊐ 遺構・遺物ナシ
44	86.6.18	D6-4-18	丹比柴籬宮跡	高見の里6-384	㈱富士住建	分譲住宅	1,104	56	野藤	㊥ 遺構・遺物ナシ
45	86.6.20	B3-4-3	範囲外	天美東8-109-1	内藤　環	店舗付住宅	258	12	野藤	㊥ 遺構・遺物ナシ
46	86.6.20	E7-2-23	丹比柴籬宮跡	柴垣1-728-6他	富士産業㈱	分譲住宅	251	20	野藤	㊐ 遺構・遺物ナシ
47	86.6.24	G3-4-4	範囲外	小川町138	㈱富士住建	分譲住宅	1,315	50	野藤	㊐ 遺構・遺物ナシ
48	86.6.25	G4-1-5	大堀遺跡	大堀町18-1他	興栄住宅㈱	レストラン工場	2,390	30	野藤	㊐ 遺構・遺物ナシ
㊾	(自)86.6.25 (至)86.6.28	E6-4-23	丹比柴籬宮跡	柴垣1-131-20他	時任昭二	個人住宅	155	67	野藤	**本書掲載** 本調査
50	86.6.26	D6-2-15	丹比柴籬宮跡	新堂1-593-2他	伊藤光男	店舗	803	68	野藤	㊐ 遺構・遺物出土
51	86.6.27	E7-4-15	立部遺跡	岡3-11-24	㈱富士住建	分譲住宅	235	16	野藤	㊐ 遺構・遺物出土
㊷	86.7.2	E7-2-24	丹比柴籬宮跡	柴垣1-14-18	田中　彰	個人住宅	207	8	野藤	㊐ 遺構検出
㊸	86.7.2	E7-2-25	丹比柴籬宮跡	柴垣1-904-5	中野五郎 中野千賀子	個人住宅	150	3	野藤	㊐ 遺構・遺物ナシ
54	86.7.4	G3-4-5	範囲外	小川町123他	松本千秋	貸工場	779	30	野藤	㊥ 遺構・遺物ナシ
55	86.7.7	F5-1-2	範囲外	阿保町568-1他	㈱河合工務店	分譲住宅	867	18	野藤	㊥ 遺構・遺物ナシ
56	86.7.8	E2-3-1	範囲外	三宅中6丁目地内	市下水道部河川水路課	排水路改修	110	13	野藤	㊥ 遺構・遺物ナシ
57	86.7.11	D5-2-8	上田町遺跡	田井城1-1-12	市立松原病院庶務課	病院リハビリ管理棟増築	313	27	野藤	㊐ 遺構・遺物ナシ
58	86.7.12	E6-4-24	丹比柴籬宮跡	上田7-103	松野弘子	共同住宅	677	31	野藤	㊐ 遺構・遺物ナシ
59	86.7.12	E6-4-25	丹比柴籬宮跡	上田7-193-1	松野弘子	共同住宅	202	28	野藤	㊐ 遺構検出
60	86.7.14	C7-2-3	河合遺跡	河合6-91-1	泉州肉畜産組合	堆肥倉庫	1,089	13	野藤	㊐ 遺構・遺物ナシ
61	86.7.14	E6-4-26	丹比柴籬宮跡	上田7丁目地内	市下水道部河川水路課	排水路改修	32	11	野藤	㊐ 遺構・遺物ナシ
62	(自)86.7.15 (至)86.7.26	E6-4-27	丹比柴籬宮跡	上田7-193-1	松野弘子	共同住宅	202	127	野藤	本調査
63	86.7.16	F7-3-14	丹比柴籬宮跡	柴垣2-548-1	土師照子	共同住宅	417	17	野藤	㊐ 遺構・遺物ナシ

No.	調査期間	調査番号	遺跡名	所在地	申請者	原因	面積(㎡)	調査面積(㎡)	担当	備考
64	(自)86.7.16 (至)86.7.25	C6-1-5	南新町遺跡	南新町2丁目地内	市下水道部工務課	下水道管渠	705	39	野藤	(予)遺構・遺物ナシ
65	86.7.16	E6-1-13	丹比柴籬宮跡	上田5丁目地内	市下水道部河川水路課	排水路改修	95	2	野藤	(予)遺構・遺物ナシ
66	86.7.18	E2-4-2	範囲外	三宅中4-12 85-1	吾妻栄一	倉庫	990	21	野藤	(試)遺構・遺物ナシ
67	86.7.22	D3-4-9	範囲外	三宅中5-9- 26	藤條紀男	貸倉庫	1,060	15	野藤	(試)遺構・遺物ナシ
68	86.7.23・24	E3-3-4	三宅遺跡	三宅中2-14 -21	市教育委員会施設課	三宅小学校受水槽新設	113	28	野藤	(予)遺構・遺物出土
69	86.7.31	E8-4-7	丹比道	岡4-549	清水津志	共同住宅	428	19	野藤	(予)遺構・遺物ナシ
⑦⓪	86.8.4	E7-2-26	丹比柴籬宮跡	柴垣1-6-37	社領　進	個人住宅	137	7	野藤	(予)遺構・遺物ナシ
⑦①	86.8.5	E8-2-8	岡5丁目所在遺跡	岡5-472-8	松本満昭 松本満寿美	個人住宅	130	6	野藤	(予)遺構・遺物ナシ
72	86.8.5	A5-2-1	範囲外	天美我堂2- 364	㈱富士住建	分譲住宅	779	18	野藤	(試)遺構・遺物ナシ
⑦③	86.8.6	C6-1-6	南新町遺跡	南新町2-4	赤沢和彌	個人住宅	121	4	野藤	(予)遺構・遺物出土 **本書掲載**
74	86.8.18	C6-4-2	河合遺跡	河合2-440- 13.14	山内　久	共同住宅	170	7	野藤	(予)遺構・遺物ナシ
⑦⑤	86.8.19	E6-4-28	丹比柴籬宮跡	上田8-67 -34	山内重彦	個人住宅	115	9	野藤	(予)遺物出土
76	86.8.21	C1-4-1	範囲外	天美北3-33 -49	㈱田口工務店	事務所付共同住宅	603	11	野藤	(試)遺構・遺物ナシ
77	86.8.21	B3-2-4	範囲外	天美東9-29 1-2.4	㈱田口工務店	共同住宅	314	5	野藤	(試)遺構・遺物ナシ
78	86.8.22	H3-1-1	範囲外	大堀町370- 3他	タツミ開発㈱	分譲住宅	981	25	野藤	(試)遺構・遺物ナシ
79	(自)86.8.25 (至)86.10.28	E8-4-8	丹南3丁目所在遺跡	丹南3-673- 1他	丸末興業㈱	倉庫	5,567	328	野藤	本調査
⑧⓪	86.8.28	E2-3-2	権現山古墳	三宅中6-83 5他	西田庄司	個人住宅	769	12	野藤	(予)遺物出土
⑧①	86.8.29	E7-4-16	丹比柴籬宮跡	岡3-721-9	岡野助七	事務所付住宅	240	6	野藤	(予)遺構・遺物出土 **本書掲載**
82	86.9.3	E4-2-2	範囲外	阿保6-6-13	中野真一	共同住宅	841	14	野藤	(試)遺構・遺物ナシ
⑧③	(自)86.9.11 (至)86.10.2	G5-1-4	大津道	一津屋町55 4-8	高村宙二	住宅増築	310	68	野藤	本調査 **本書掲載**
⑧④	86.9.12	E7-2-27	丹比柴籬宮跡	新堂3-699- 6	藤井　愿	個人住宅	73	15	足立	(予)遺構・遺物出土 **本書掲載**
⑧⑤	86.9.18	E6-2-17	丹比柴籬宮跡	上田5-373	城戸義雄	個人住宅	449	4	足立	(予)遺構・遺物ナシ
86	86.9.19	D3-3-2	三宅西2丁目所在遺跡	三宅西2-47 3-1	奥村正吾	共同住宅	895	37	足立	(試)遺跡発見 遺構・遺物出土
87	86.9.22	A5-2-2	船堂東遺跡	天美我堂2- 370	谷　勝美	店舗・事務所	240	7	足立	(予)遺構検出
⑧⑧	86.9.24	E6-4-29	丹比柴籬宮跡	柴垣1-109- 4	吉原泰彦	個人住宅	232	15	足立	(予)遺構・遺物出土
⑧⑨	86.9.27	E5-1-16	上田町遺跡	阿保3-170- 2	彦坂正裕	店舗付個人住宅	158	7	足立	(予)遺構・遺物ナシ
⑨⓪	86.9.29	D5-3-2	高見の里遺跡	高見の里3- 27-1他	田中英実子	倉庫	36	4	足立	(予)遺構検出

No.	調査期間	調査番号	遺跡名	所在地	申請者	原因	面積(㎡)	調査面積(㎡)	担当	備考
⑨1	86.9.30	E6-2-18	丹比柴籬宮跡	上田5-445-7	筒井教之	個人住宅	52	3	足立	(予)遺構・遺物ナシ
⑨2	86.9.30	E6-2-19	丹比柴籬宮跡	上田5-445-8	黒瀬ケイ子	個人住宅	55	3	足立	(予)遺構・遺物ナシ
⑨3	86.9.30	E6-2-20	丹比柴籬宮跡	上田5-445-5	中村和子	個人住宅	62	2	足立	(予)遺構・遺物ナシ
⑨4	86.10.2	D7-1-3	河合遺跡	河合3-739	伊藤国博	個人住宅	209	4	足立	(予)遺構・遺物ナシ
⑨5	86.10.4	E7-1-14	丹比柴籬宮跡	新堂3-112-8	冨田三郎	個人住宅	113	11	足立	(予)遺物出土
⑨6	86.10.6	D5-4-9	上田町遺跡	高見の里1-804-11	伊藤　博	個人住宅	186	6	野藤	(予)遺構・遺物ナシ
97	86.10.8	E2-4-3	範囲外	三宅中4-1332-1他	平井文雄	共同住宅	544	11	野藤	(試)遺構・遺物ナシ
98	86.10.9	E5-4-19	丹比柴籬宮跡	上田2-396-20	磯野尚三	集会場	108	4	野藤	(予)遺構・遺物ナシ
⑨9	86.10.13	E5-1-17	上田町遺跡	阿保3-170-13	田中　茂	個人住宅	165	5	野藤	(予)遺構・遺物ナシ
100	86.10.14	F4-1-5	範囲外	別所町26-1他	トナミ運輸㈱	トラックターミナル	3,757	173	野藤	(試)遺構・遺物ナシ
101	86.10.17	D3-1-2	範囲外	三宅西4-534-1他	聖和建設	共同住宅	422	6	野藤	(試)遺構・遺物ナシ
102	86.10.20	D3-2-4	範囲外	三宅西5-754他	サントー樹脂㈱	事務所作業所	4,383	3	野藤	(試)遺構・遺物ナシ
103	86.10.20	C4-1-4	範囲外	東新町1-1-5他	(学法)天美学園	自動車教習所	4,232	22	野藤	(試)遺構・遺物ナシ
104	86.10.21	A5-2-3	船堂東遺跡	天美我堂2-425	村田美亀夫	自家用倉庫	265	4	野藤	(予)遺構・遺物ナシ
105	86.10.22	D6-4-19	範囲外	高見の里6-403-34他	㈱富士住建	分譲住宅	779	43	野藤	(試)遺構・遺物ナシ
106	86.10.24	E2-1-5	瓜破遺跡	三宅中7-1210他	㈲ルート工営所	自家用倉庫	2,153	23	野藤	(予)遺構・遺物ナシ
107	86.10.27	A4-4-2	船堂東遺跡	天美我堂3-130-2他	㈱リクルートコスモ	共同住宅	1,959	62	野藤	(予)遺構・遺物ナシ
108	86.10.28	E3-3-5	三宅遺跡	三宅中2-43-5	吉田美治	個人住宅	91	8	野藤	(予)遺構・遺物ナシ
109	86.10.31	G3-4-6	大堀遺跡	大堀町95-7	落合義雄	作業所付住宅	189	3	野藤	(予)遺構・遺物ナシ
110	86.11.4	B5-1-3	範囲外	北新町6-195-1他	松原建設㈲	分譲住宅	930	26	野藤	(試)遺物出土
111	86.11.5	C5-1-3	永興寺跡	南新町1-14-38	加野和司	個人住宅	85	4	野藤	(予)遺構・遺物出土 **本書掲載**
112	86.11.5	D5-2-9	上田町遺跡	田井城1-158-20	寺津嘉文	社宅	56	1	野藤	(予)遺構・遺物ナシ
113	86.11.6	C3-3-4	範囲外	天美南3-73-2	㈱マツザキ	共同住宅	127	3	野藤	(試)遺構・遺物ナシ
114	86.11.7	E5-3-15	上田町遺跡	上田1-471-4	西田湖司	事務所付店舗	49	3	野藤	(予)遺構・遺物ナシ
115	86.11.10	E7-4-17	丹比柴籬宮跡	柴垣2丁目地内	市都市計画課	都市計画道路新堂南線	1,150	39	野藤	(予)遺構・遺物出土
116	86.11.11	B3-4-4	範囲外	天美南5-22-8	小林考義	共同住宅	172	2	野藤	(試)遺構・遺物ナシ
117	86.11.11	B3-4-5	範囲外	天美南5-22-9	佐々木誠一	共同住宅	104	2	野藤	(試)遺構・遺物ナシ

No.	調査期間	調査番号	遺跡名	所在地	申請者	原因	面積(㎡)	調査面積(㎡)	担当	備考
118	86.11.11	C3-3-5	範囲外	天美東7-23-2	寺東嘉考	店舗・事務所付共同住宅	463	18	足立	(試)遺構・遺物ナシ
119	86.11.12	D3-1-3	範囲外	三宅西4-730-1他	石原　守	生コンクリートプラント	2,695	71	野藤	(試)遺物出土
120	86.11.13	C6-4-3	河合遺跡	河合2-440-13他	菱田　薫	学生寮	170	5	野藤	(予)遺構・遺物ナシ
121	86.11.14	A5-2-4	範囲外	天美我堂2-291	㈱富士住建	分譲住宅	1,163	14	野藤	(試)遺構・遺物ナシ
122	(自)86.11.17 (至)86.11.20	E8-4-9	丹南3丁目所在遺跡	丹南3-657-1	松川正廣	共同住宅	823	28	野藤	No.41の本調査
123	87.11.17	B3-4-6	範囲外	天美東8丁目地内	市下水道部工務課	下水道管渠	78	2	足立	(試)遺構・遺物ナシ
⑫④	86.11.18	E7-2-28	丹比柴籬宮跡	柴垣1-912-2	東地静香	個人住宅	169	3	野藤	(予)遺物出土
125	86.11.19	E5-3-16	丹比柴籬宮跡	上田4-697-4	木本皓二郎	倉庫付住宅	285	3	野藤	(予)遺構・遺物ナシ
126	86.11.25	E7-4-18	岡5丁目所在遺跡	岡2～6丁目地内	市下水道部計画課	下水道管渠	102	102	足立	(予)遺構・遺物ナシ
127	86.11.26	C4-4-3	範囲外	東新町2-173-4他	辻村一夫	共同住宅	249	7	野藤	(試)遺構・遺物ナシ
⑫⑧	86.12.4	E6-4-30	丹比柴籬宮跡	上田7-214-2	大西ヨシ子	個人住宅	143	2	野藤	(予)遺構・遺物出土
129	86.12.4.5	B2-4-4	範囲外	天美北7丁目地内	市消防本部	防火水槽	28	28	野藤	(予)遺物出土
⑬⓪	86.12.5	E5-3-17	上田町遺跡	上田2-472-4	西田眞次	個人住宅	247	3	野藤	(予)遺物出土
131	86.12.5	C6-4-4	河合遺跡	河合2-474-3	田中喜平治	個人住宅	278	9	野藤	(予)遺物出土
⑬②	86.12.8	F7-3-15	立部遺跡	立部2-412-1	土師浩之 〃　喜代子	個人住宅	176	5	野藤	(予)遺構・遺物出土 **本書掲載**
⑬③	86.12.8	E6-3-16	丹比柴籬宮跡	新堂2-13-2	芝池克彦	個人住宅	126	3	野藤	(予)遺物出土
⑬④	(自)86.12.9 (至)86.12.12	E7-2-29	丹比柴籬宮跡	柴垣1-897-3	秋田勝彦	個人住宅	102	37	野藤	本調査 **本書掲載**
135	86.12.10	C5-3-10	大津道	東新町4-17-23	東代第2自治振興会	町会公民館	179	3	野藤	(予)遺構・遺物ナシ
136	(自)86.12.11 (至)86.12.13	E5-2-5	上田町遺跡	阿保4-335-6	㈱富士住建	分譲住宅	319	15	野藤	(予)遺構・遺物出土
137	86.12.12	C6-2-2	範囲外	河合2-232他	藤井良一郎	共同住宅	657	9	野藤	(試)遺構・遺物ナシ
⑬⑧	86.12.12	E5-1-18	上田町遺跡	阿保3-233-7	照本幸男	個人住宅	105	4	野藤	(予)遺物出土
⑬⑨	86.12.13	E7-1-15	丹比柴籬宮跡	新堂3-4-26	中野佳胤	個人住宅	134	2	野藤	(予)遺構・遺物出土 **本書掲載**
140	(自)86.12.15 (至)87.4	G3-2-6	大堀町所在遺跡	大堀町337-1	松川明司	ビジネスホテル	950	562	足立	本調査
141	86.12.15	E4-4-1	範囲外	阿保7-1307-3他	明日香産業㈱	共同住宅	382	13	野藤	(試)遺構・遺物ナシ
⑭②	86.12.16	E5-1-19	上田町遺跡	阿保4-294-1	中野晃敏	個人住宅	412	6	野藤	(予)遺構・遺物出土 **本書掲載**
143	86.12.17	D6-3-5	河合遺跡	高見の里3-95-2	近藤春男	事務所付倉庫	278	3	野藤	(予)遺構・遺物ナシ
⑭④	86.12.17	E5-4-20	丹比柴籬宮跡	上田2-300-82	岡村　孔	個人住宅	137	3	野藤	(予)遺構・遺物出土 **本書掲載**

No.	調査期間	調査番号	遺跡名	所在地	申請者	原因	面積(㎡)	調査面積(㎡)	担当	備考
145	86.12.19	D5-1-7	大津道	田井城3-95他	喜多晃一	倉庫	2,995	4	野藤	㊐ 遺物出土
146	86.12.22	F5-3-3	範囲外	西大塚57-1	㈱宇治門田園	倉庫	936	27	野藤	㊥ 遺物出土
147	86.12.24	E3-3-6	範囲外	三宅中3丁目地内	市下水道部河川水路課	排水路改修	105	12	野藤	㊥ 遺構・遺物ナシ
148	87.1.8	D4-2-1	範囲外	三宅西1-319-1	村上　稔	事務所付倉庫	981	12	野藤	㊥ 遺構・遺物ナシ
149	87.1.14	B3-2-5	範囲外	天美東9-297-5	㈱右田不動産	共同住宅	382	8	野藤	㊥ 遺構・遺物ナシ
150	87.1.14	B3-2-6	範囲外	天美東9-297-3	㈱右田不動産	共同住宅	368	6	野藤	㊥ 遺構・遺物ナシ
⑮1	87.1.16	B3-1-9	大和川今池遺跡	天美西2-146	中須賀宇佐夫	個人住宅	66	3	野藤	㊐ **本書掲載** 遺物出土
⑮2	87.1.16	B3-1-10	大和川今池遺跡	天美西2-146	稲田敏夫	個人住宅	42	3	野藤	㊐ **本書掲載** 遺物出土
153	87.1.19	E7-4-19	立部遺跡	岡3-16-13	大野　勝	共同住宅	245	5	野藤	㊐ 遺物出土
154	87.1.21	A5-2-5	船堂東遺跡	天美我堂2-446-2	廣田　清	車庫	330	5	野藤	㊐ 遺構・遺物ナシ
155	87.1.22	C3-3-6	範囲外	天美南5丁目地内	市下水道部工務課	下水道管渠	25	2	足立	㊥ 遺構・遺物ナシ
156	87.1.23	E7-4-20	範囲外	岡3-621	㈲佳久	公衆浴場	657	15	野藤	㊥ 遺物出土
⑮7	87.1.26	E7-2-30	丹比柴籬宮跡	柴垣1-15-3	中村　誠	個人住宅	150	8	野藤	㊐ 遺構・遺物ナシ
158	87.1.27	B5-4-5	大津道	南新町6-141-4	㈱右田不動産	共同住宅	521	30	野藤	㊐ 遺物出土
159	87.1.28	E6-1-14	丹比柴籬宮跡	上田3-592他	関西電力㈱南大阪支店	制御所増築	182	3	野藤	㊐ 遺構・遺物ナシ
160	87.1.29・30	E6-1-15	丹比柴籬宮跡	上田5丁目地内	市消防本部	防火水槽	28	20	野藤	㊐ 遺構・遺物出土
161	87.2.2	E7-3-5	範囲外	岡2-354-1	㈱富士住建	分譲住宅	430	21	野藤	㊐ 遺物出土
162	87.2.6	G5-1-5	大津道	一津屋町566-11	浦部　武	個人住宅	80	3	野藤	㊐ 遺構・遺物ナシ
163	87.2.10	D3-1-4	範囲外	三宅西4-730-2他	竹中　敏	倉庫	513	14	野藤	㊥ 遺構・遺物ナシ
164	87.2.12	A5-2-6	船堂東遺跡	天美我堂2-361-2	瀬藤利夫	個人住宅	102	5	野藤	㊐ 遺構・遺物出土
165	87.2.13	G3-3-3	大堀遺跡	大堀町135-1	秋田　牧	工場増築	1,278	22	野藤	㊐ 遺構・遺物ナシ
166	87.2.16	A3-4-21	大和川今池遺跡	天美我堂7-470-2	安川　修	個人住宅	284	6	野藤	㊐ 遺物出土
167	87.2.16	D6-4-20	丹比柴籬宮跡	新堂1-532-3	㈲小山商店	事務所	396	2	野藤	㊐ 遺構・遺物ナシ
168	87.2.20	D5-2-10	上田町遺跡	阿保1-150-4	辻　竹康	診療所付住宅	272	21	野藤	㊐ 遺物出土
169	87.2.23	C2-1-2	範囲外	天美北6-441-1他	カワノ産業㈱	分譲住宅	541	13	野藤	㊥ 遺構・遺物ナシ
170	87.2.23	C2-2-1	範囲外	天美北2-8-10他	カワノ産業㈱	分譲住宅	773	27	野藤	㊥ 遺構・遺物ナシ
171	87.2.24	A4-4-3	船堂東遺跡	天美我堂3-75	大塚重雄	個人住宅	764	15	野藤	㊐ 遺構・遺物出土

表７．昭和60年度３月分立会調査一覧

No.	調査期間	調査番号	遺　跡　名	所　在　地	申　請　者	原　因	面　積 (㎡)	担当	備　考
60-24	86．3．3	E5-1-6	田井城３丁目所在遺跡	田井城3-105-3他	市保健体育課	プール築造	8,576	野藤	遺物出土
25	86．3．5	E7-1	丹比柴籬宮跡	新堂2-11-16他	市水道局	水道管理設	240	野藤	

表８．昭和61年度立会調査一覧

No.	調査期間	調査番号	遺　跡　名	所　在　地	申　請　者	原　因	面積 (㎡)	担当	備　考
1	(自)86．4．17 (至)86．4．26	B4-1	北新町4･5丁目所在遺跡	天美我堂5丁目地内	市下水道部計画課	下水道管渠	42	野藤	
2	86．5．7	G5-1	一津屋遺跡	一津屋町563-3	長瀧　清	個人住宅	413	野藤	
3	86．5．22	E7-2	丹比柴籬宮跡	柴垣1-920-3	近藤輝志	個人住宅	616	野藤	
4	86．5．26	A2-4	大和川今池遺跡	天美西４丁目地内	市下水道部計画課	下水道管渠	67	野藤	
5	86．6．4	B4-1	北新町4･5丁目所在遺跡	北新町４丁目地内	市下水道部計画課	下水道管渠	149	野藤	
6	86．6．9	B4-1	北新町4･5丁目所在遺跡	北新町４丁目地内	大阪ガス	瓦斯管移設	15	野藤	
7	86．6．16	E8-4	丹比道	岡4-549	清水津志	排水管埋設	28	野藤	
8	86．7．1	B3-3	大和川今池遺跡	天美西1-6-15	清原信男	個人住宅	109	野藤	
9	86．7．2	A4-4	船堂東遺跡	天美我堂3-135-1	中谷光男	個人住宅	212	野藤	
10	(自)86．7．2 (至)86．7．7	E7-2	丹比柴籬宮跡	柴垣1-12-14	市水道局	配水管布設	162	野藤	
11	86．7．4	E7-3	範囲外	岡2･3丁目地内	市下水道部計画課	下水道管渠	21	野藤	
12	86．7．7	D8-4	岡７丁目所在遺跡	岡７丁目321-1	㈱兼松産業	倉庫	519	野藤	
13	86．7．18	D6-3	河合遺跡	高見の里6-410-18	大滝正之	個人住宅	49	足立	
14	86．7．18	C5-1	大津道 布忍遺跡	北新町2-3-6	中村　満	個人住宅	299	野藤	
15	86．7．23	G3-1	大堀遺跡	大堀町131-5他	松村栄之	個人住宅	102	野藤	
16	86．8．8	C6-1	南新町遺跡	南新町2-4	赤沢和彌	個人住宅	121	野藤	調査一覧 No.73基礎立会

No.	調査期間	調査番号	遺　跡　名	所　在　地	申 請 者	原　因	面積（㎡）	担当	備　考
17	86.8.18	G4-1	大堀遺跡	大堀町18-1他	㈱宝化学工業所	工場	998	野藤	
18	86.8.19	D6-4	丹比柴籬宮跡	高見の里6-354-1他	藪野次男	店舗	2,087	野藤	
19	86.8.20	E6-3	丹比柴籬宮跡	新堂2-313-1	芝池勇一	貸倉庫	964	野藤	
20	86.9.18	A4-2	大和川今池遺跡	天美我堂6-3-22	菊地新作	個人住宅	159	足立	
21	86.9.20	E6-1	丹比柴籬宮跡	上田5-546-1他	松本清一	店舗	161	足立	
22	86.10.8	E6-4	丹比柴籬宮跡	柴垣1-109-4	吉原泰彦	個人住宅	232	野藤	調査一覧No.88基礎立会
23	86.10.8	D6-4	丹比柴籬宮跡	新堂1-352-3	阪谷　実	店舗付住宅	107	野藤	
24	86.10.23	D6-2	丹比柴籬宮跡	新堂1-593-2他	伊藤光男	店舗	803	野藤	調査一覧No.50基礎立会
25	86.10.31	D6-2	丹比柴籬宮跡	新堂1-594-2	市総務課	総合福祉会館広告塔	199	野藤	
26	(自)86.11.5 (至)86.11.7	D6-2	三宅遺跡	三宅中2･3丁目地内	三宅町土地改良区	農業用水管	127	野藤	
27	86.11.13	E3-3	大津道	西大塚町110	松下兼一 〃　園世	個人住宅	226	野藤	
28	86.12.2	F5-4	上田町遺跡	上田1-712-1	松原郵便局	郵便局	2,071	野藤	
29	86.12.4	D5-4	丹南３丁目所在遺跡	丹南3-657-1	松川正廣	共同住宅	823	野藤	調査一覧No.41基礎立会
30	86.12.18	E8-4	河合遺跡	河合2-451-105他	石丸敏元 〃　幾久枝	個人住宅	118	野藤	
31	86.1.7	C6-4	丹比柴籬宮跡	上田2-300-82	岡村　孔	個人住宅	137	野藤	調査一覧No.144基礎立会
32	(自)87.1.8 (至)87.2.2	E5-4	岡７丁目所在遺跡	岡１丁目地内	市下水道部河川水路課	河川改修	1,440	野藤	
33	87.1.13	D8-2-4	大和川今池遺跡	天美我堂5-445-43･44	角田正則	個人住宅	44	野藤	遺物出土
34	87.1.26	B3-3-9	一津屋遺跡	一津屋町305-7	畑　俊六	個人住宅	115	野藤	
35	(自)87.2.2 (至)87.2.6	E3-3	三宅遺跡	三宅中2･3丁目地内	三宅町土地改良区	農業用水管	127	野藤	
36	87.2.10	C6-1	南新町遺跡	南新町２丁目地内	市下水道部工務課	下水道管渠	705	野藤	遺物出土
37	87.2.13	D5-4	丹比柴籬宮跡	上田1-747-1他	ＮＴＴ	駐車場整備	1,920	野藤	

Ⅱ．各調査区の概要

1．B地区

● **B３－１－９**　（表６．№151）

①　大和川今池遺跡　②　天美西２丁目146　③　大和川今池遺跡東部、Ｂ３－１－10の東隣りに位置し、旧西除川左岸の自然堤防上に立地する。

④　調査は敷地の南東側に1.4×2mのグリッドを設定し実施した。基本層序は盛土、耕土下に河川堆積による褐灰色粘性砂質土（厚さ40cm以上）が堆積する。遺物はこの堆積層より、鎌倉から室町時代に至る須恵質甕、瓦器椀、湊焼甕等の破片が出土した。

● **B３－１－10**　（表６．№152）

①　大和川今池遺跡　②　天美西２丁目146　③　Ｂ３－１－９の西隣りに位置する。

④　調査は敷地の西側に1.4×2mのグリッドを設定し実施した。層序はＢ３－１－９と同様に褐灰色粘性砂質土の堆積が地表面下50cmに認められたが、さらに耕土との間に黒灰色粘質土、灰黄褐色粘質土が堆積している。遺物は各層より黒色土器椀、須恵質甕、土師質羽釜・甕・皿等の平安から室町時代に至る遺物が混在して出土した。

2．C地区

● **C５－１－３**　（表６．№111）

①　永興寺跡　②　南新町１丁目14－38　③　永興寺跡南部に位置し、西除川左岸自然堤防の西辺部に立地する。

④　調査は敷地北側に２×２ｍのグリッドを設定し実施した。層序は地表面下80cmの黄色粘質土(地山)上に黄色混灰黄褐色粘質土（第２面）、黄褐色粘質土、床土、耕土、盛土の順に堆積する。遺構は地山上面から径0.8～1.2ｍ、深さ20～60cmの土坑４基、第２面からは井戸、埋甕を検出した。埋甕には底径約30cm、現存高約40cmの湊焼甕が用いられている。遺物は土坑から須恵器、土師器片が出土し、井戸からは鎌倉から室町時代に至る瓦器椀、湊焼甕、瓦等が出土。

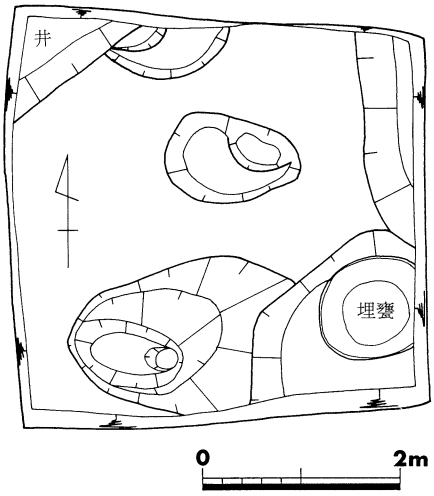

図１．遺構平面図

● **C６－１－６**　（表６．№73）

①　南新町遺跡　②　南新町２丁目４　③　遺跡北部に位置し、西除川左岸自然堤防上に立地。

④　調査は敷地の北側に１×２ｍのグリッドを設定し実施した。層序は地表面下65cmの黄色粘質土(地山)上に黄褐色粘質土、灰黄褐色粘質土、床土、耕土、盛土の順に堆積する。遺構は地山上面より溝２条、柱穴を検出した。溝の規模は幅25cm、深さ10cmを測り、北西方向に平行に走る。柱穴は溝間より検出され、径約15×深10cmを測る。

3．E地区

● E５－１－13　（表６．№15）

① 丹比柴籬宮跡　② 阿保４丁目288－３　③ 上田町遺跡の北東部、Ｅ５－１－19の北側に位置し、洪積段丘中位面東側に位置する開折谷の名残りである海泉池の西端に立地する。

④ 調査は敷地南側94㎡について実施した。層序は地表面下35cmの黄色粘質土(地山)上に、明黄褐色混じり黄褐色粘質土（第２面）、床土、耕土の順に堆積する。なお、調査区の北側は一部畑作に伴う削平により地山面は約10cm低くなっている。遺構は地山上面より奈良時代の溝１条、掘立柱建物１棟、柱穴群、落ち込みが検出された。第２面からは、平安時代の溝１条、土坑５基、柱穴群を検出した。溝１は幅65cm、深さ30cmを測り南北方向に走る。掘立柱建物は東西２間、南北１間の建物である。柱穴掘形は径約40cm、深さ約40cmを測る。遺物は溝１、落ち込みから奈良時代の土師器甕・皿、須恵器壺・甕・坏が出土し、掘立柱建物からは土師器、須恵器の甕が出土した。溝２は奈良時代の溝１東側より検出され、幅60cm、深さ10cmを測る南北溝である。埋土中より平安時代の土師器、須恵器の甕、瓦等が出土した。

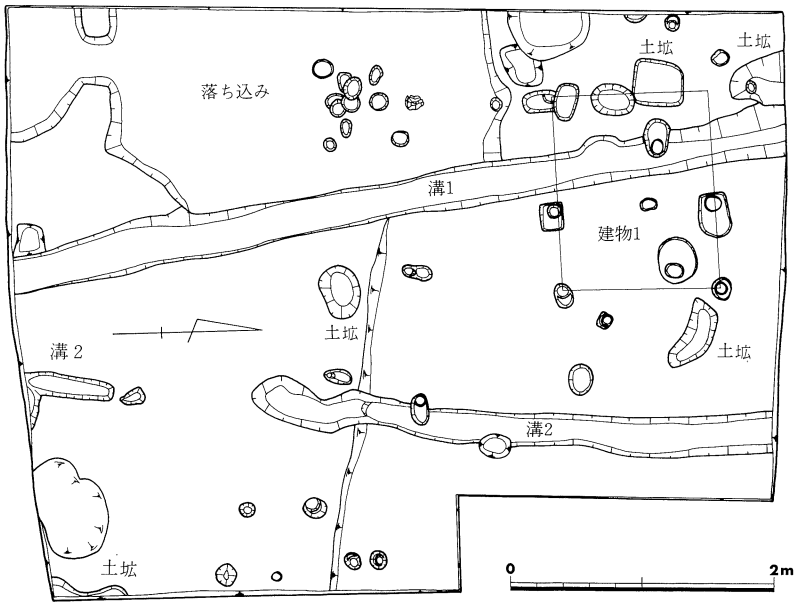

図２．遺構平面図

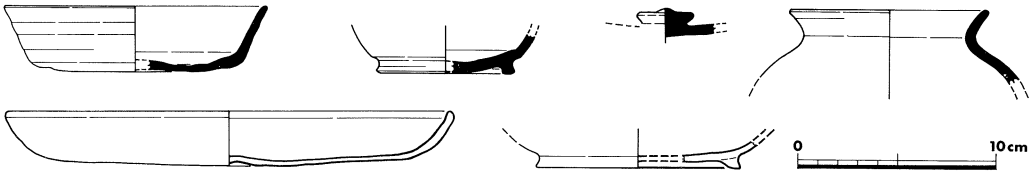

図３．出土遺物

● **Ｅ５－１－19**　（表６．№142）

①　上田町遺跡　②　阿保４丁目294－１　③　遺跡の北東部、Ｅ５－１－13の南側に位置。

④　調査は敷地の南北に0.5×1m、2×2.5mのグリッドを設定し実施した。調査の結果、地表面下50cmの黄色粘質土（地山）上面より、幅70cm、深さ13cmの東西溝、径35×深15cmの柱穴（北側グリッド）、幅40cm、深さ10cmの南北溝（南側グリッド）を検出した。遺物は東西溝埋土（黄褐色粘質土）中より、土師器、須恵器片が出土したが、時期は明瞭でない。

● **Ｅ５－４－20**　（表６．№144）

①　丹比柴籬宮跡　②　上田２丁目300－82　③　宮跡北部に位置し、洪積段丘中位面に立地。

④　調査は敷地の南、東側に1.1×1.4m、0.8×1.9mのグリッドを設定し実施した。層序は地表面下35cmの黄色粘質土(地山)上に明黄褐色粘質土、耕土、盛土の順に堆積する。遺構は地山上面より幅50cm以上、深さ30cmの南北溝、幅20cm、深さ20cmの東西溝と径25×深20cmの柱穴を検出した。遺物は溝から土師器、須恵器の甕、柱穴からは黒色土器埦等の平安時代遺物が出土。

● **Ｅ６－４－23**　（表６．№49）

①　丹比柴籬宮跡　②　柴垣１丁目131－20他　③　宮跡の南東部、洪積段丘中位面に立地。

④　調査は敷地北半部67㎡について実施した。層序は地表面下30cmの黄色粘質土(地山)上に明黄褐色粘質土、表土の順に堆積する。遺構は調査区中央より幅70cm、長さ２m以上、深さ15cmの南北溝、径約40×深約50cm前後の柱穴群を検出し、溝より中世の瓦器埦、土師質羽釜等が出土した。その他、明黄褐色粘質土を掘り込む近世の灌漑用井戸、溝も検出されている。

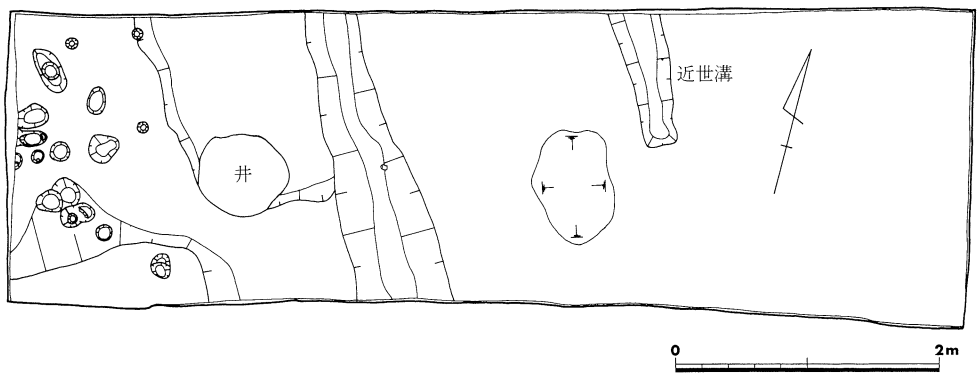

図４．遺構平面図

● **Ｅ７－１－15**　（表６．№139）

①　丹比柴籬宮跡　②　新堂３丁目４－26　③　宮跡南部に位置し、洪積段丘中位面に立地。

④　調査は敷地中央部に1×1.6mのグリッドを設定し実施した結果、鎌倉時代の遺物包含層を検出した。層序は西から東へ緩やかに傾斜する黄色粘質砂礫（地山）上に黄灰色砂、灰オリーブ色粘砂質土（包含層）、盛土の順に堆積する。遺物は瓦器埦、青磁碗、瓦等が多数出土。

● **E７－２－27**　(表６．No.84)

①　丹比柴垣宮跡　②　新堂３丁目699－6　③　宮跡南部に位置し、洪積段丘中位面に立地。

④　調査は敷地西側に2.7×5.3mのトレンチを設定し実施した。層序は地表面下20cmの黄橙色砂礫混じり粘質土(地山)上に黄橙色混じり褐灰色粘質土、表土の順に堆積する。遺構は地山上面より南西から東へ屈曲する溝2条、落ち込みを検出した。北側溝の規模は幅0.4～1.3m、深さ約19cmを測る。遺物は南側溝底より古墳時代の須恵器甕が出土。

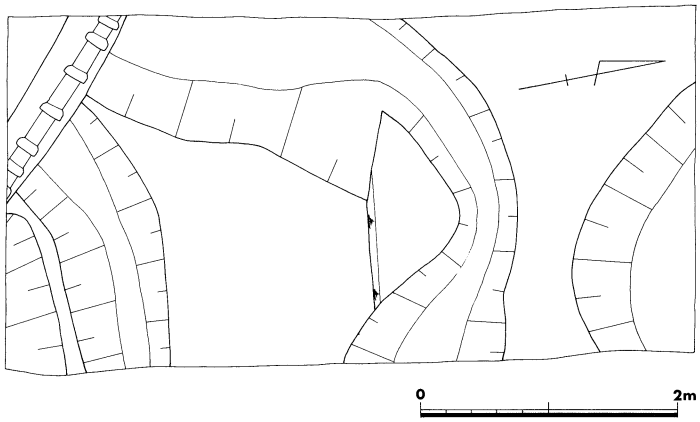

図５．遺構平面図

● **E７－２－29**　(表６．No.134)

①　丹比柴籬宮跡　②　柴垣１丁目897－3　③　宮跡の南東部に位置し、段丘中位面に立地。

④　調査はトレンチを２箇所設定し、37m²について実施した。層序は地表面下25cmの黄色粘質土(地山)上に、黄灰色粘質土、旧耕土、床土、耕土、盛土の順に堆積する。遺構は地山上面より南北溝2条、土坑1基、柱穴を検出した。溝１の規模は幅１m、深さ20cmを測るが、溝２は南端が検出されたのみで、規模は不明である。土坑は幅50cm、深さ20cm、柱穴は径22×深30cmを測る。遺物は溝２埋土中より、瓦器椀、土師質甕片等の中世遺物が出土した。

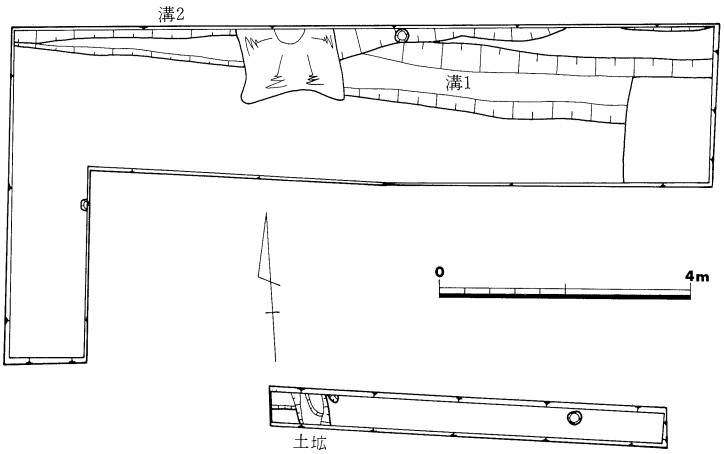

図６．遺構平面図

● **E7－4－16**　（表6．№81）

①　丹比柴籬宮跡　②　岡3丁目721－9　③　宮跡南東部に位置し、段丘中位面に立地する。

④　調査は敷地の東側及び中央に2×2m、1×1.7mのグリッドを設定し実施した。層序は地表面下1.2mの黄色粘質土(地山)上に、にぶい黄橙色粘質土、オリーブ黄色粘質土、耕土、盛土の順に堆積する。遺構は地山上面より土坑5基、柱穴等が検出されたが、土坑の多くは調査区外に広がるため、深さ5～10cmを測るのみであった。　遺物は土坑埋土（暗黄橙色粘質土）中より、平安時代土師器甕、須恵器坏・甕、瓦片等が出土した。

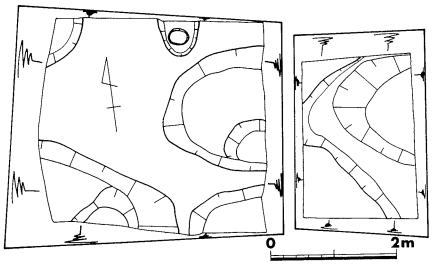

図7．遺構平面図

4．F地区

● **F7－3－12**　（表6．№9）

①　立部遺跡　②　立部2丁目580　③　遺跡の中央部に位置し、洪積段丘中位面東端に立地。

④　調査は敷地の北側及び中央に1.5×2m、2×2.3mのグリッドを設定し実施した結果、近世遺物包含層を検出した。基本層序は厚さ約20cmの表土下に淡灰色土、灰黄色粘質土、褐黄色粘質土が堆積する。遺物は淡灰色土より近世染付碗、土師質皿・水鉢、瓦片等が出土した。

● **F7－3－15**　（表6．№132）

①　立部遺跡　②　立部2丁目412－1　③　遺跡の北部に位置し、洪積段丘中位面に立地。

④　調査は敷地南側に2×2mのグリッドを設定し実施した。層序は地表面下70cmの淡黄色砂礫(地山)上に灰黄褐色粘質土、床土、耕土、盛土の順に堆積する。遺構は地山上面より鎌倉時代及び近世の土坑2基を検出した。鎌倉時代土坑は径約3m、深さ約30cmを測り、瓦器埦、土師質皿・羽釜、白磁碗を出土。近世土坑は径約3.6m以上、深さ93cmを測り、土師質皿・火舎、陶器すり鉢、染付碗、三島手唐津鉢、瓦等が出土した。

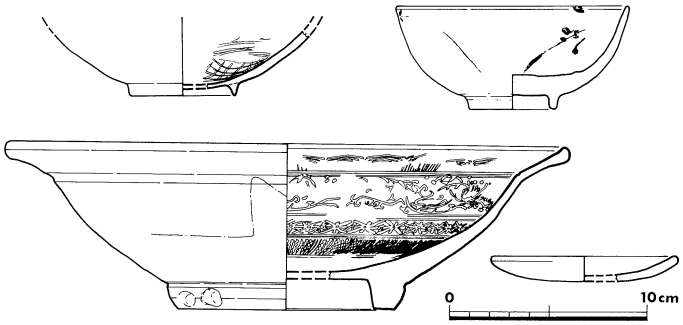

図8．出土遺物

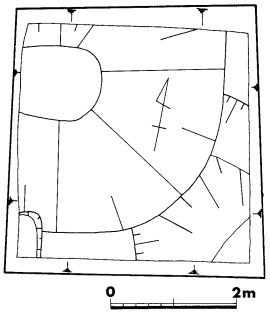

図9．遺構平面図

5．G地区

● **G5－1－4**　（表6．№83）

① 大津道　② 一津屋町554－8　③ 大津道の北側に位置し、洪積段丘中位面に立地する。同じ立地上には調査区北東約300mに、前方後円墳と伝えられる厳島神社が鎮座する。

④ 調査は敷地中央、北東側に2×3m、5×12mのグリッド及びトレンチを設定し実施した結果、古墳1基、掘立柱建物、井戸2基、柱穴群が検出された。層序は表土（約10cm）直下に黄色粘質土（地山)の堆積が見られたが、包含層は宅地等による削平のため検出されなかった。遺構を時代別に概観すると、トレンチ南東部で検出された古墳が造られ、その後、奈良時代後期の掘立柱建物・井戸、近世井戸が順に形成される。古墳は検出長約5mを測る方形墳と思われるが、北西コーナー部を奈良時代井戸によって切り込まれた他、削平等により全体の遺存状態は悪く、この為主体部等は検出されなかった。周濠は幅1～2.5m、深さ約20cmを測り、埋土（黄橙色粘質土）中より6世紀中頃の須恵器坏身が出土した。但し、墳丘西裾部より5世紀後半の埋甕（須恵器、底径25cm、復原高1m）と甕内部より須恵質朝顔形埴輪(図版6－43)が出土し、その他、奈良時代井戸より同時期の須恵器坏身・高坏・甕、家形埴輪（図版6－39）・円筒埴輪等が出土しており、当古墳の築造は5世紀後半まで遡ると考える。奈良時代の掘立柱建物は井戸の南西側より検出されたが、調査範囲の関係で一辺約70cmを測る柱穴を1間×1間分のみ検出した。掘形からは奈良時代後期の土師器甕口縁部が出土している。井戸はトレンチ中央部で検出され、上面径約5mを測る。上面から約1.2m掘り下げた所で中央部を更に、径1.5mの円形に約1.8m掘り下げる。掘丸底面には5cm大の礫が敷かれ、幅10～15cm、厚さ6cm、現存長1.7mの板材を縦に20枚、内径70cmを測る枘組の円形井戸枠が据えられている。土層断面観察の結果では井戸枠は本来二段積みであったと思われる。掘形埋土（図13）は1～19層の砂質土及び粘質土と地山の砂礫を埋め戻した20層とに分かれる。井戸枠内埋土は21～27層と28層とに分かれ、28層からは木葉、種子等の植物遺体が数多く出土している。掘形埋土中の遺物（図17、18、図版6、7）は、土師器坏（3、5）・皿（6、7）・埦（9）・蓋（11）・高坏（36）・甕（37）・羽釜（38）・製塩土器（8、41）・ミニチュア甑（10）、須恵器坏(22、23、24、40)・蓋(19、20）・長頸壺（12、13、14）・短頸壺（15）・甕・盤・硯（17・18）、平瓦等が出土し、このうち長頸壺（13）・坏（22）は11層、坏（9）は井戸底直上より出土している。その他の遺物は井戸上層東半部（図12）より集中して出土している。これらの他数点の墨書土器が

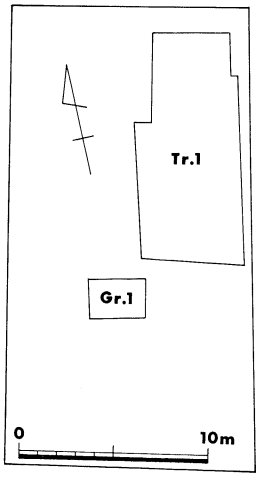

図10．調査区設定図

出土しているが、(20)の須恵器坏蓋内面には「舩」と楷書体で墨書されており、調査区南２kmに所在する野中寺を氏寺としていたと言われる、船氏との関連に注目される。井戸枠内（図15、16、17、18、図版７、８）からは多数の完形土器が井戸底より積み重なって出土している。出土遺物は土師器埦（29）・甕（26、31～34）・皿・片口鉢（25）、須恵器平瓶（27）・蓋、金銅製銙帯蛇尾部・萬年通宝（１）、斎串・櫛（44）、瓢箪、獣骨等が出土した。また井戸枠内上層からは短頸壺（16）が23層、坏（21）は25層

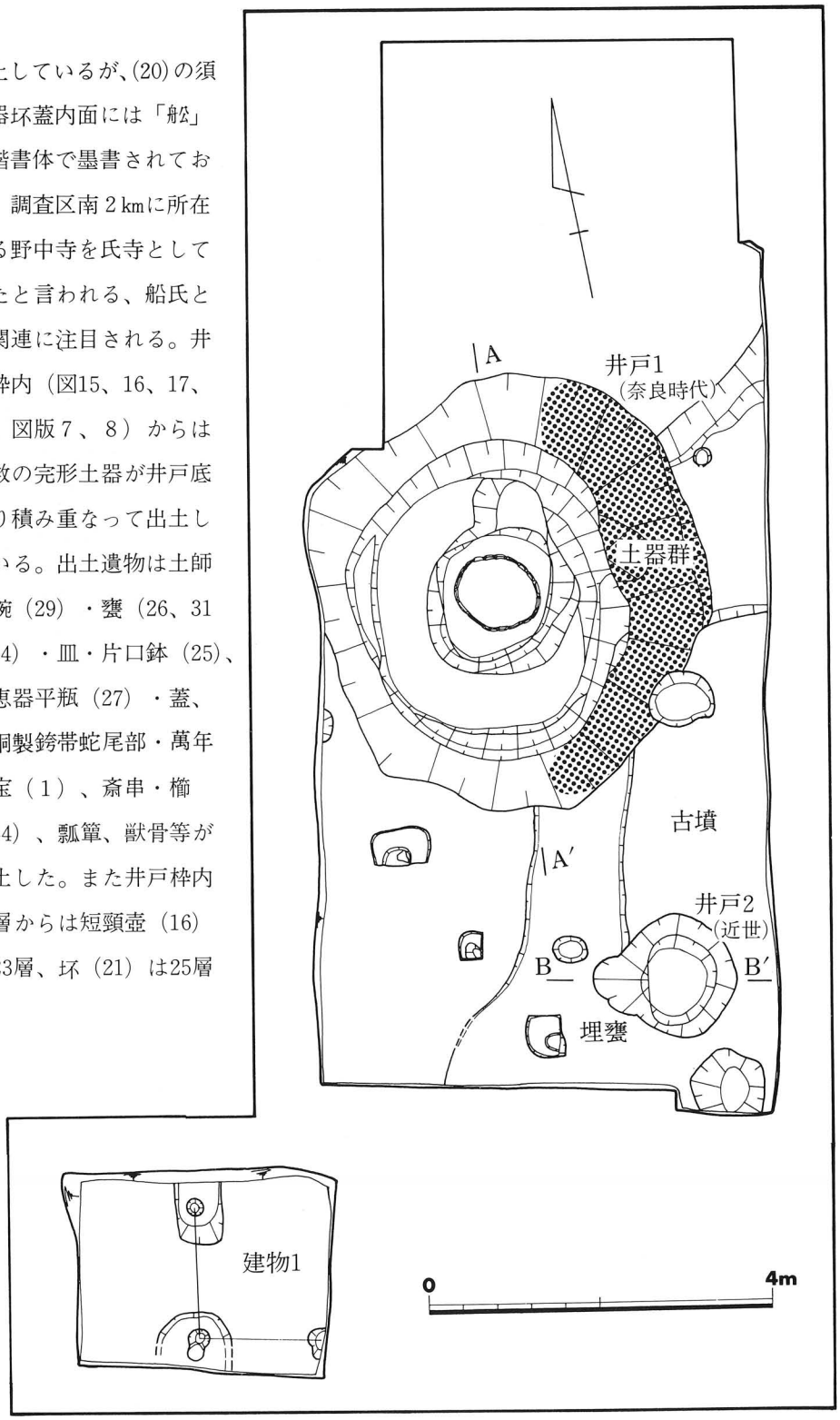

図11．遺構平面図

より出土している。その他、井戸枠内からは(28)の線刻、(30)の墨書の他、絵画・人面(2、35)の墨書土器が斎串と伴に出土しており、奈良時代後期の井戸における祭祀行為を考える上で新たな成果が得られた。近世井戸は埋甕東半部を切り込んだ状態で検出された。規模は上面径1.7m、深さ3.3m以上を測る円形の素掘り井戸である。遺物は下層より安土・桃山時代の陶器すり鉢、石臼が出土した他、上層より埋甕の破片が多数流れ込む状況で出土している。

図12. Tr. 1井戸1上層東半部遺物出土状況図

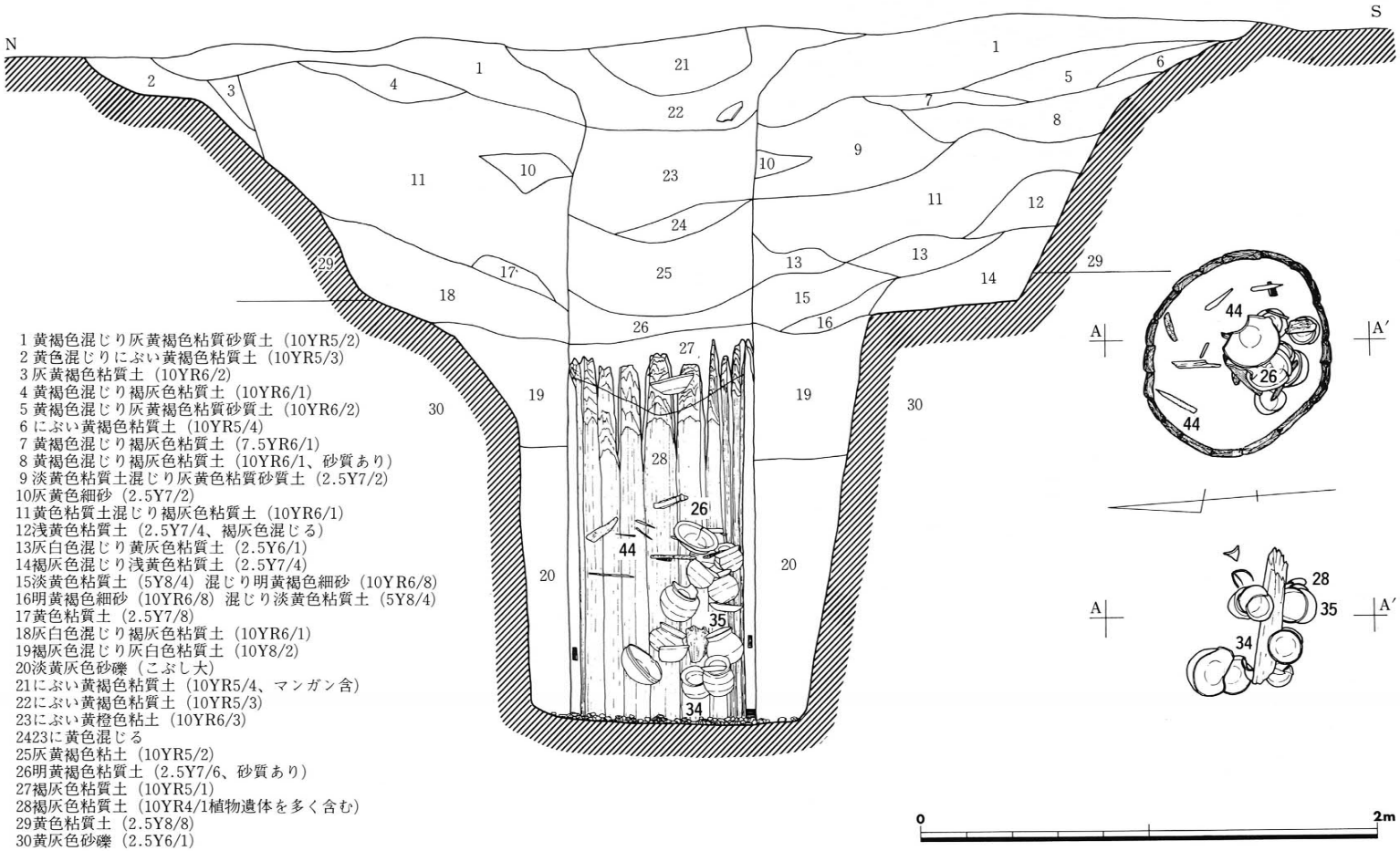

1 黄褐色混じり灰黄褐色粘質砂質土（10YR5/2）
2 黄色混じりにぶい黄褐色粘質土（10YR5/3）
3 灰黄褐色粘質土（10YR6/2）
4 黄褐色混じり褐灰色粘質土（10YR6/1）
5 黄褐色混じり灰黄褐色粘質砂質土（10YR6/2）
6 にぶい黄褐色粘質土（10YR5/4）
7 黄褐色混じり褐灰色粘質土（7.5YR6/1）
8 黄褐色混じり褐灰色粘質土（10YR6/1、砂質あり）
9 淡黄色粘質土混じり灰黄色粘質砂質土（2.5Y7/2）
10灰黄色細砂（2.5Y7/2）
11黄色粘質土混じり褐灰色粘質土（10YR6/1）
12浅黄色粘質土（2.5Y7/4、褐灰色混じる）
13灰白色混じり黄灰色粘質土（2.5Y6/1）
14褐灰色混じり浅黄色粘質土（2.5Y7/4）
15淡黄色粘質土（5Y8/4）混じり明黄褐色細砂（10YR6/8）
16明黄褐色細砂（10YR6/8）混じり淡黄色粘質土（5Y8/4）
17黄色粘質土（2.5Y7/8）
18灰白色混じり褐灰色粘質土（10YR6/1）
19褐灰色混じり灰白色粘質土（10Y8/2）
20淡黄灰色砂礫（こぶし大）
21にぶい黄褐色粘質土（10YR5/4、マンガン含）
22にぶい黄褐色粘質土（10YR5/3）
23にぶい黄橙色粘土（10YR6/3）
2423に黄色混じる
25灰黄褐色粘土（10YR5/2）
26明黄褐色粘質土（2.5Y7/6、砂質あり）
27褐灰色粘質土（10YR5/1）
28褐灰色粘質土（10YR4/1植物遺体を多く含む）
29黄色粘質土（2.5Y8/8）
30黄灰色砂礫（2.5Y6/1）

図13. 井戸１断面図・遺物出土状況図

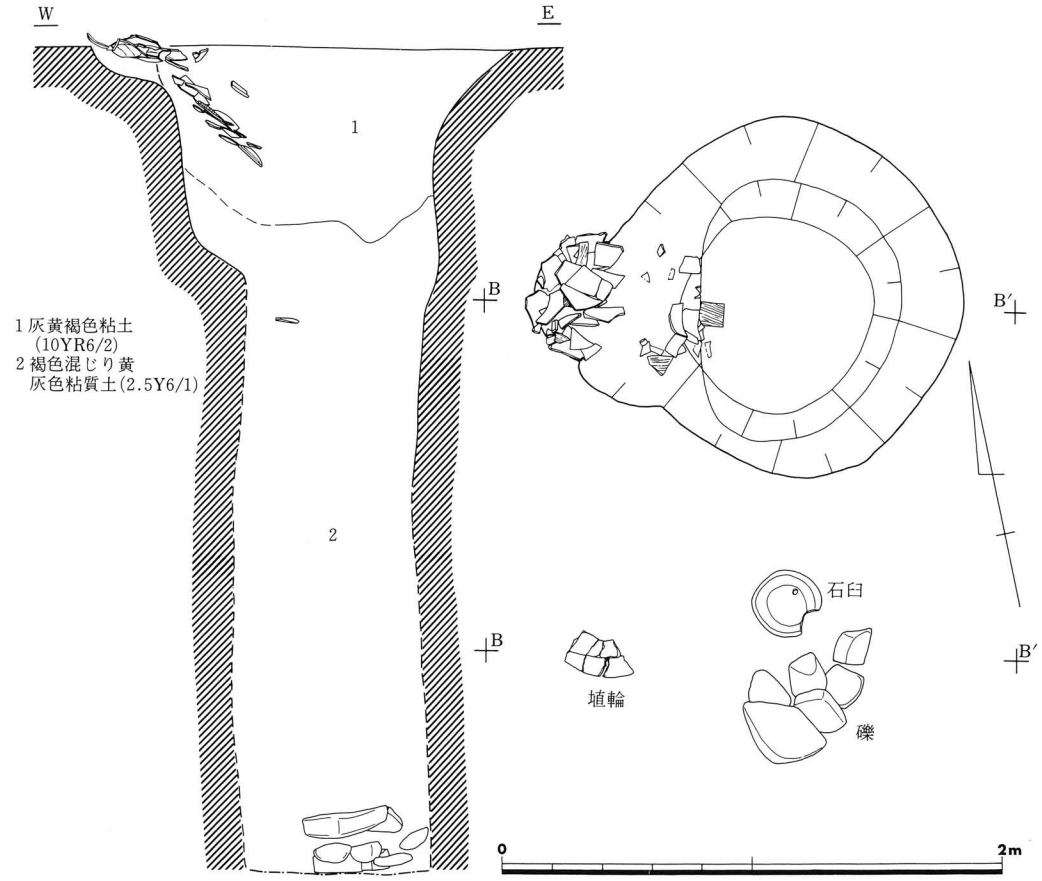

図14. 井戸２・埋甕、平面・断面図

図15. 出土遺物 (1/1)(１)



図16. 井戸１出土遺物（２）



図17. 井戸１出土遺物（３）

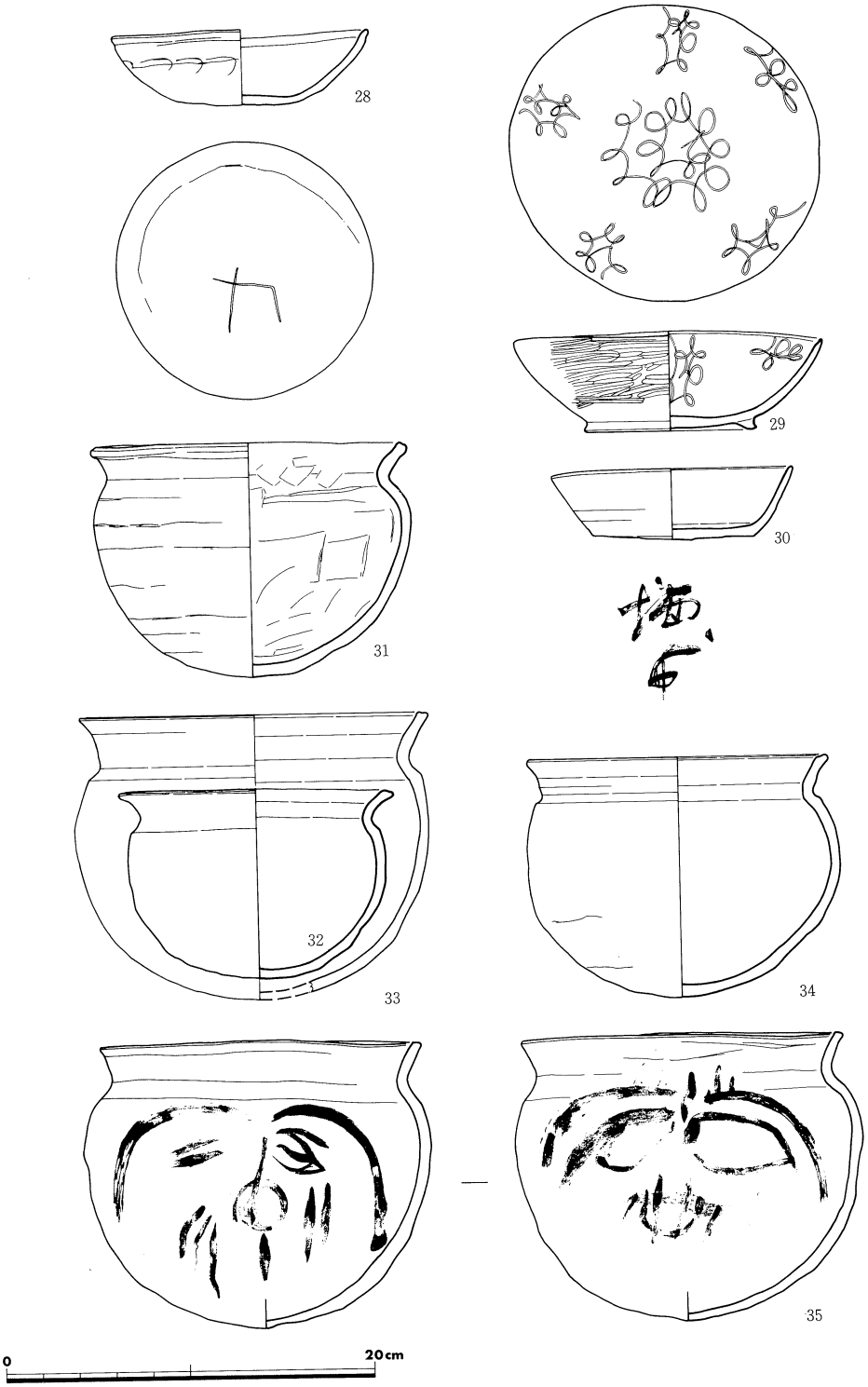

図18. 井戸１出土遺物（４）

図版1

C 5 − 1 − 3　全景

C 5 − 1 − 3　埋甕出土状況



C 6 − 1 − 6　全景



E 5 − 1 −13　全景

E 5 − 1 −19　全景



E 5 − 1 −13　掘立柱建物跡

E 5 − 4 −20　全景



E 5 − 1 −13　遺物出土状況

E 6 － 4 －23　全景

E 6 － 4 －23　柱穴検出状況



E 6 － 4 －23　溝検出状況

E 7 － 2 －24　全景



E 7 － 2 －27　全景



E 7 － 2 －29　全景

E 7 － 4 －16　全景

F 7 － 3 －15　全景

図版 3



G 5 − 1 − 4　全景



Tr. 1　全景



Gr. 1　全景

Tr. 1　井戸 1 全景

遺物出土状況



土層断面



井戸枠内遺物出土状況

遺物出土状況

遺物出土状況

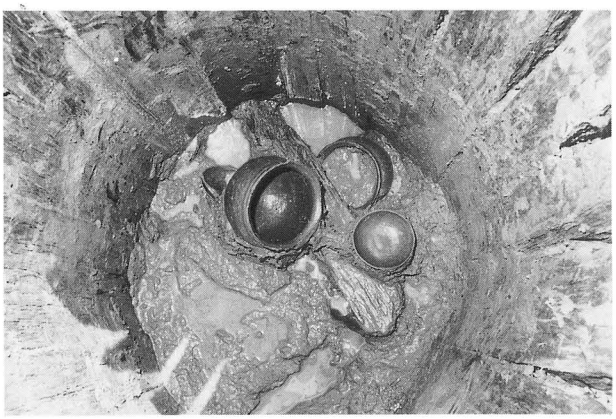

遺物出土状況

遺物出土状況

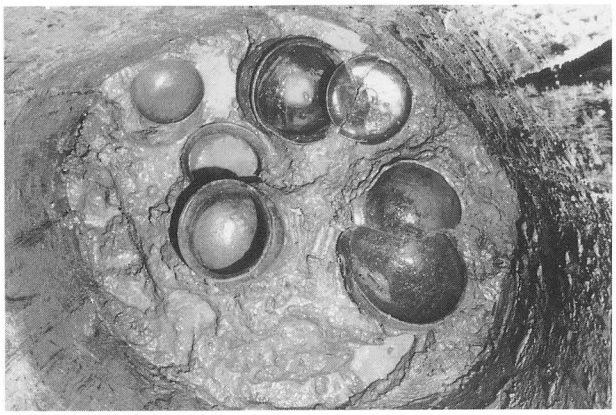

遺物出土状況

貨銭出土状況

井戸２　遺物出土状況

埋甕出土状況

図版5





出土遺物　上　1、B 3－1－9　2、B 3－1－10　3～5、C 5－1－3　6～9、C 5－3－7
　　下　1～8、E 5－1－13　9、E 5－4－20　10～11、E 6－4－23
　　12～17、E 7－1－15　18、E 7－1－16　19～21、E 7－2－29
　　22～23、E 7－4－16





上　1～3、F 7－3－12　4～14、F 7－3－15
下　G 5－1－4　Tr. 1 井戸 1 掘形、43、埋甕内出土埴輪

上　G５－１－４　Tr.１井戸枠内
中・下　23、井戸掘形、25、26、28、井戸枠内

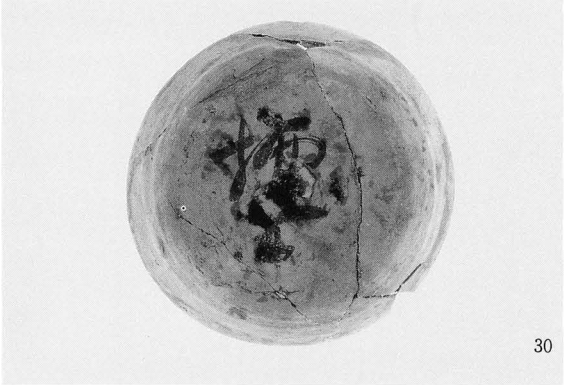







1、2、28、30、35、44、井戸枠内
20、井戸掘形

松原市遺跡発掘調査概要

昭和61年度

編集・発行　松原市教育委員会

〒580 松原市阿保1 －1 －1

電話　(0723)—36—4448

発行年月日　昭和62年 3 月31日

印　　刷　㈱中島弘文堂印刷所

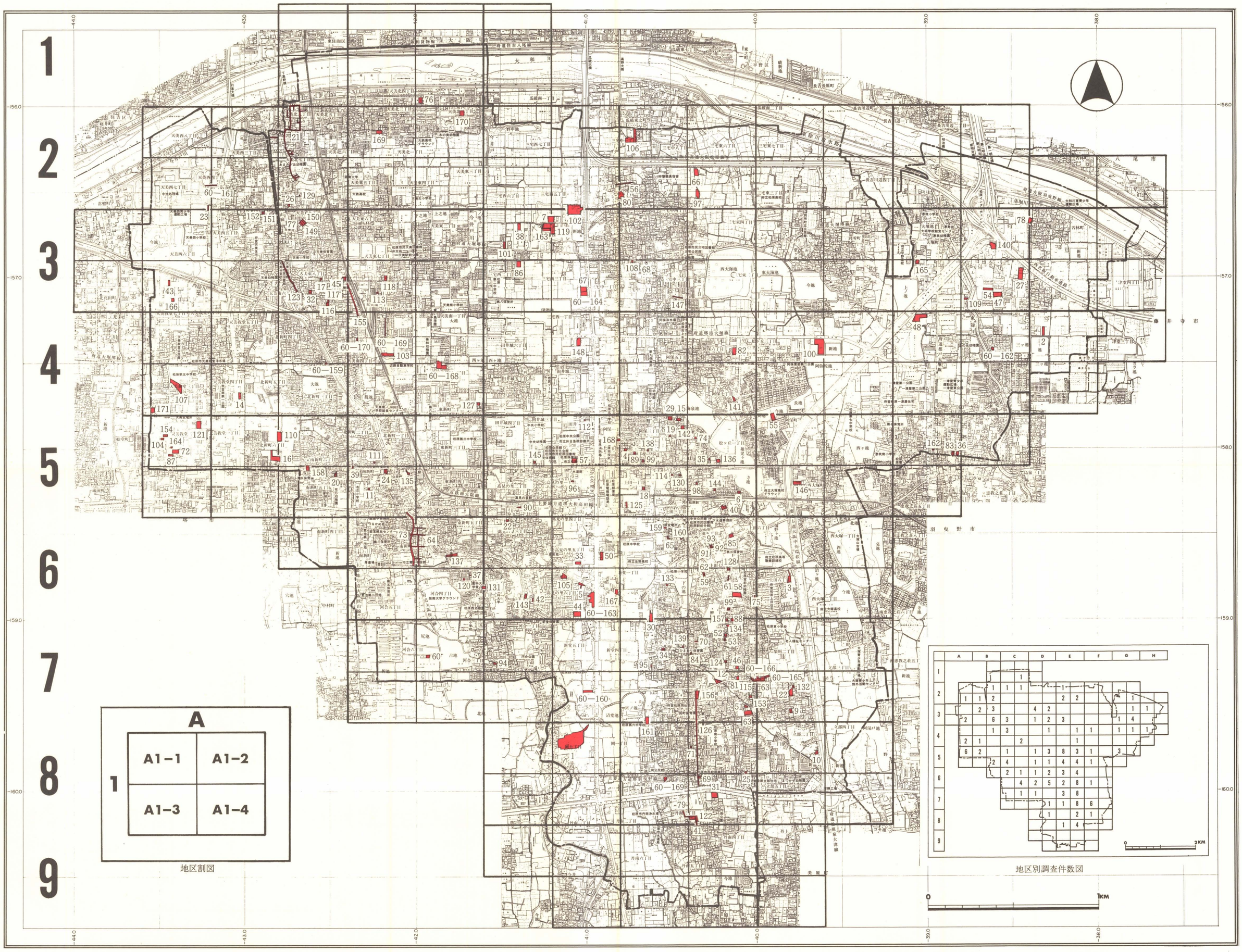
A B C D E F G H
1 2 3 4 5 6 7 8 9
地区割図
A
A1−1 A1−2
A1−3 A1−4
地区別調査件数図
0 1KM
0 2KM

調 査 位 置 図

布忍神社壁画
唐獅子（江戸時代初期・狩野派）