アミは古河川

付図１　田村団地内遺跡調査地点図（1／1000）

C
D
E
F
G
H
I
J
K
L
SD32
SD31
SD36
SD37
SX33
SD38
SA01
SD43
SD44
SK79
SK78
SB21
SB15
SB14
SB20
SB11
SB13
SB19
SB04
SB18
SB12
SK82
SB05
SK81
SK80
SB02
SK69
SB10
SB09
SB08
SB24
SK75
SE04
SB25
SB30
SB26
SB07
SB06
SB27
SB29
SB28
SB03
SE03
SK73
SK74
SB17
SK76
SB16
SB23
SK77
SB22
SE01

付 図 2　第3地点遺構配置図（1／200）

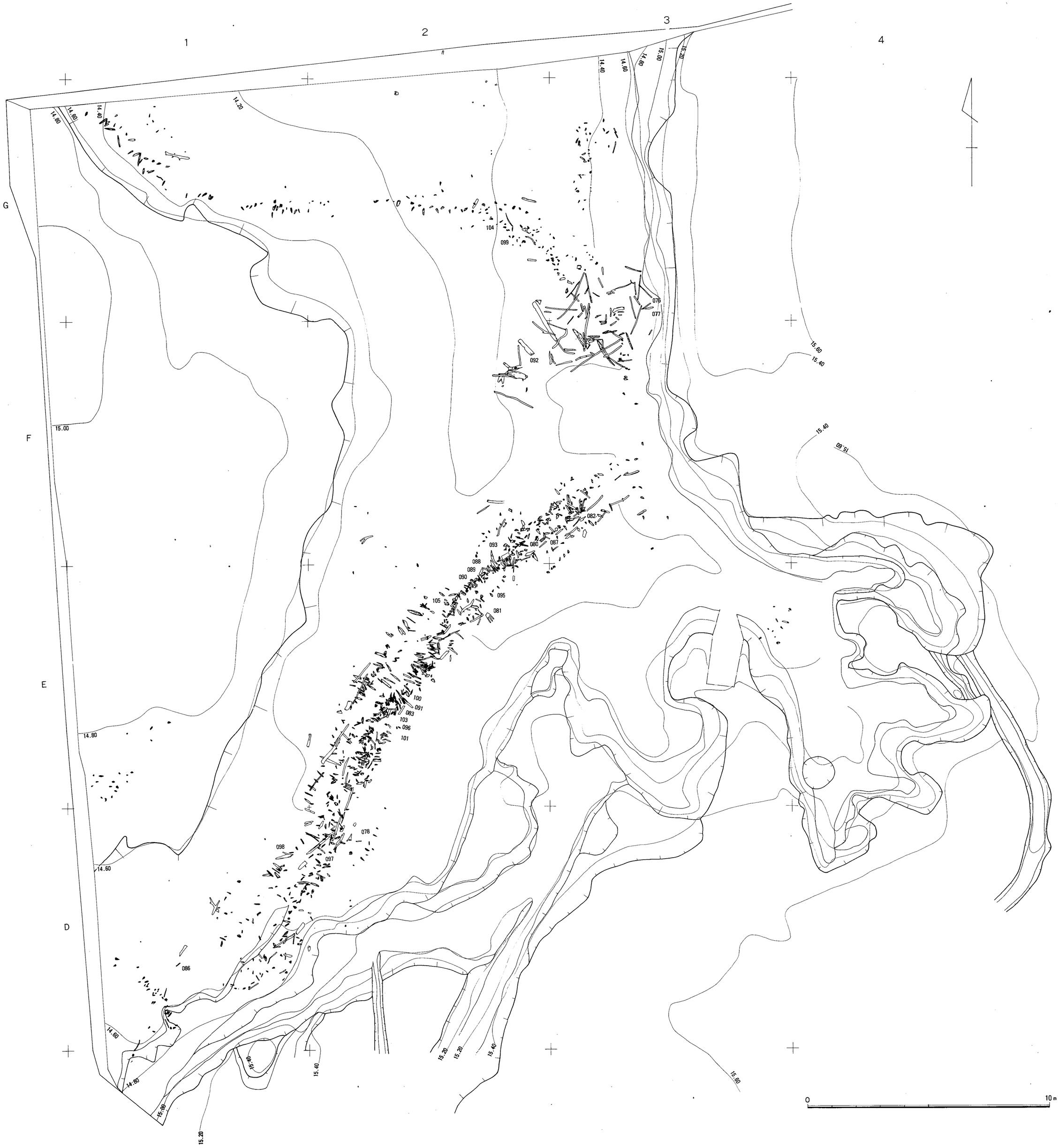

付図３　第３地点古河川実測図（1／100）

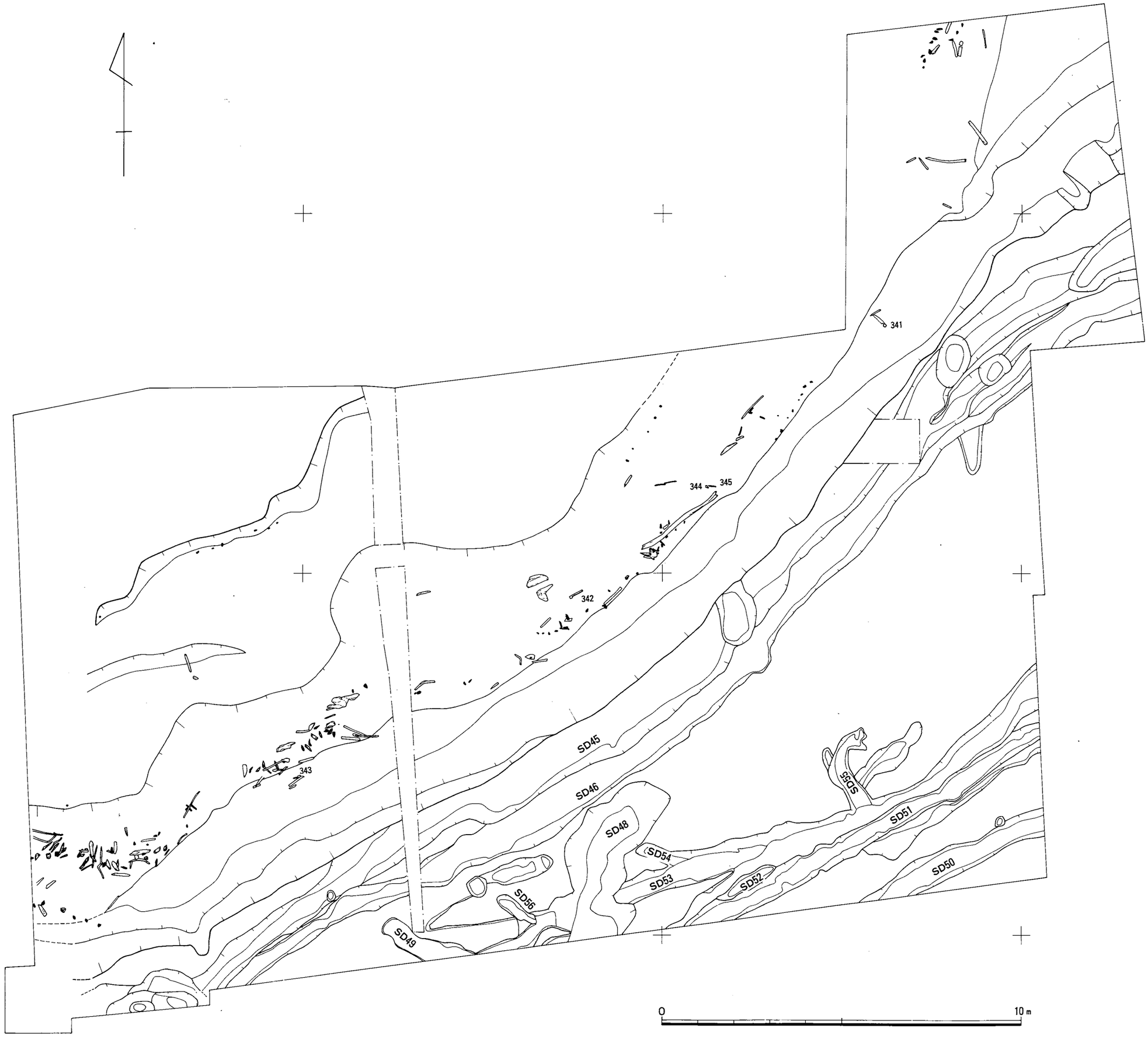

付図４　　４a地点杭列実測図（1／100）

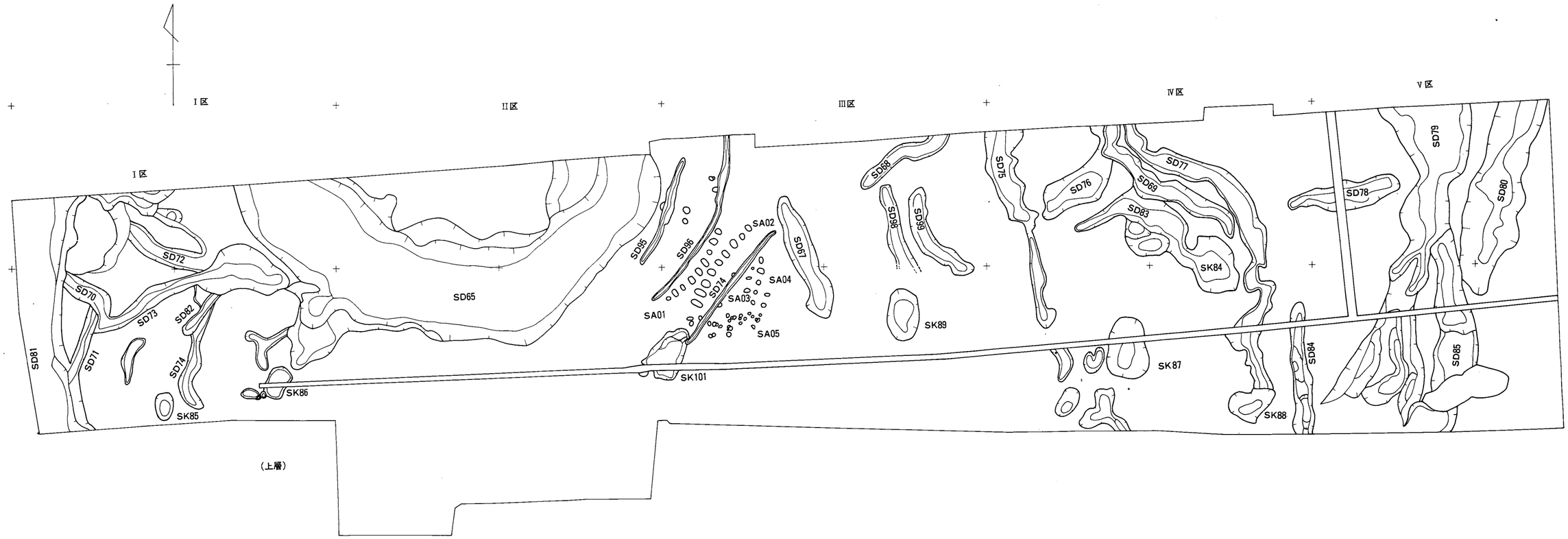

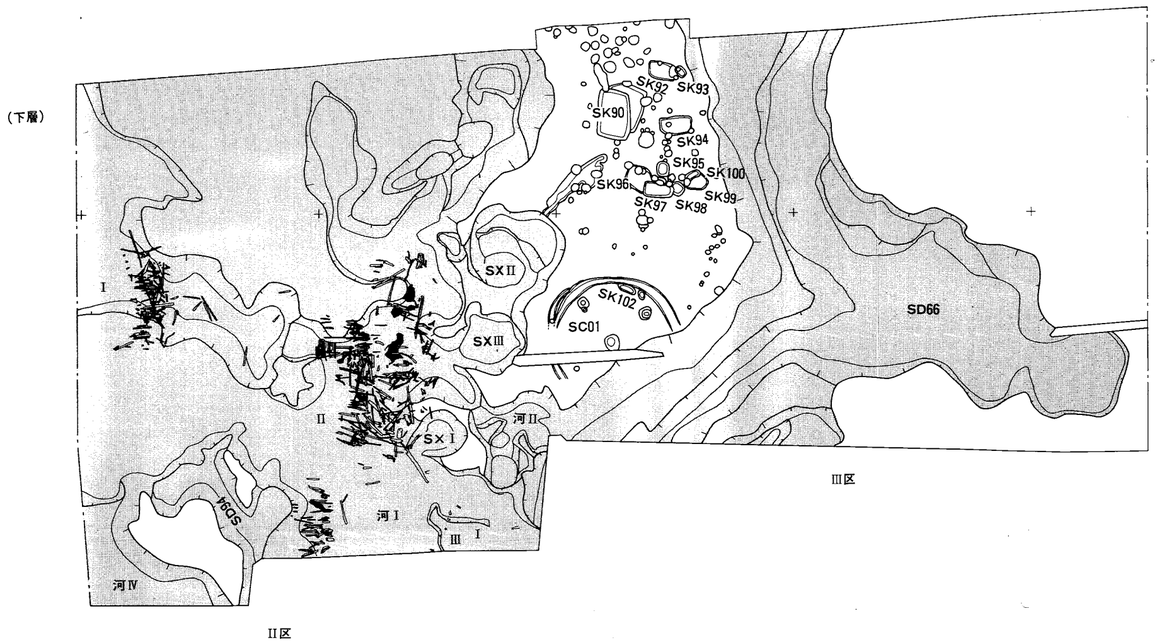

0 20m

付図5　第5地点遺跡配置図（1／200）

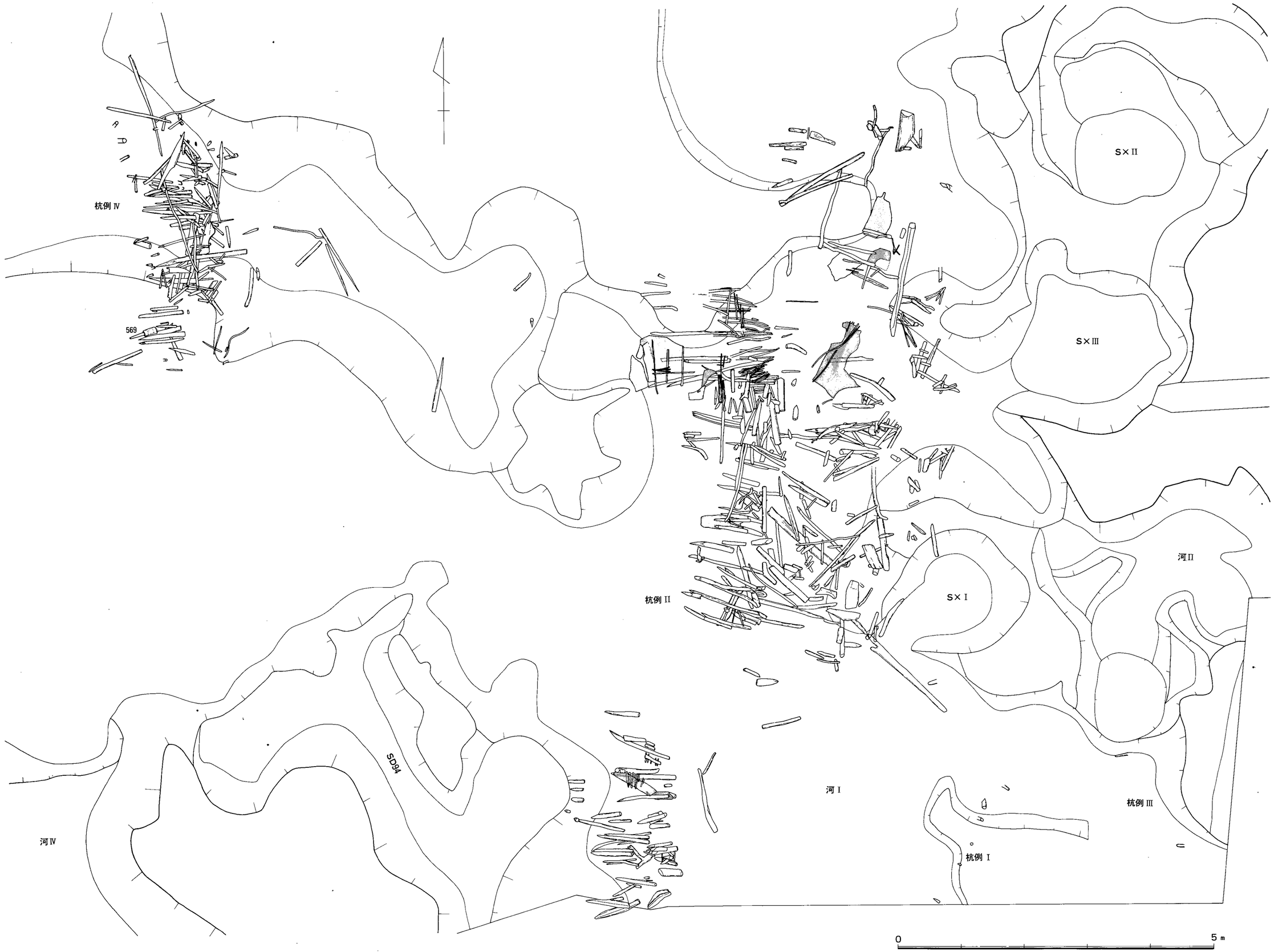

付図6　第5地点古河道杭列実測図（1／50）