付図　1

地図2　板付遺跡（1971～74）調査地全体図

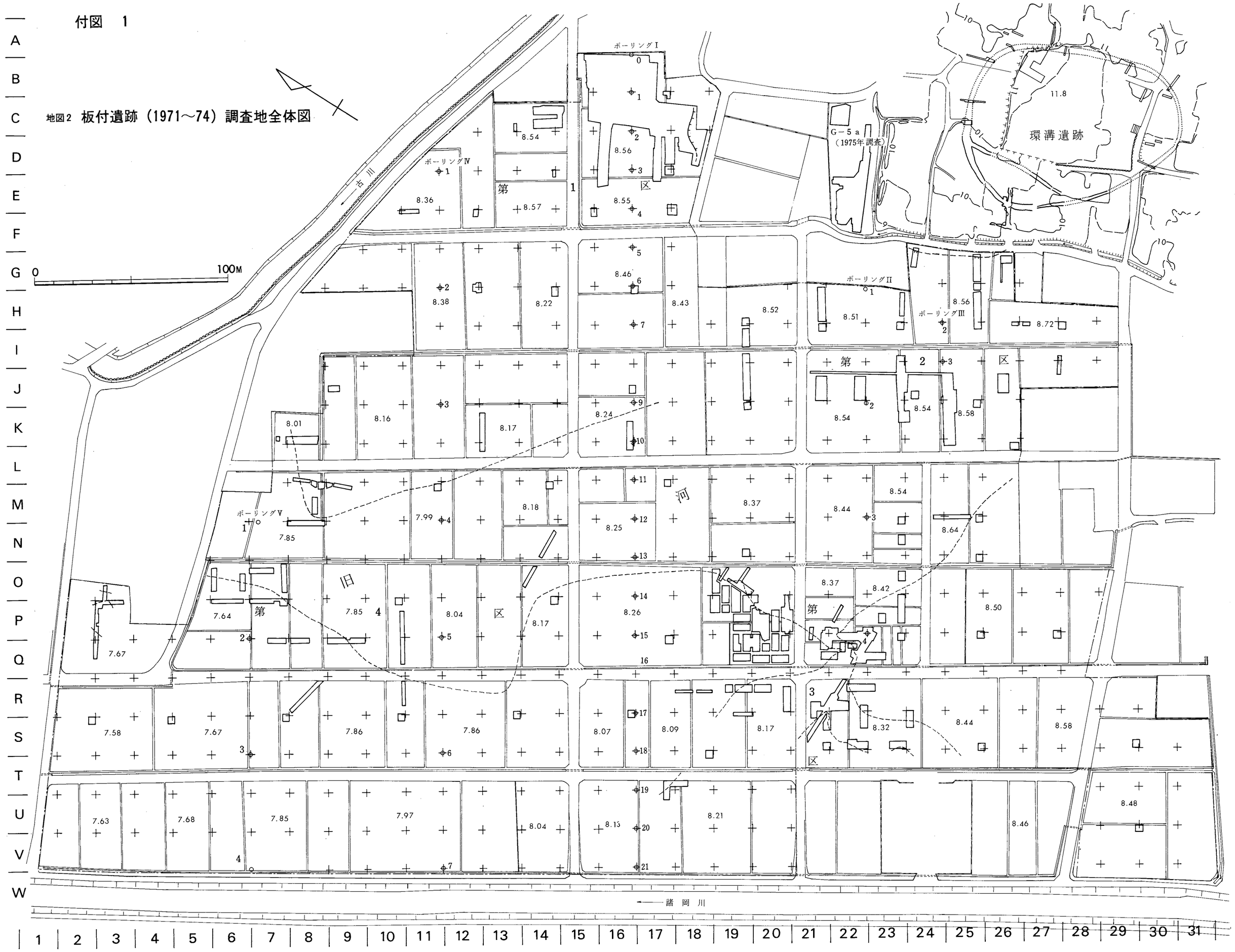

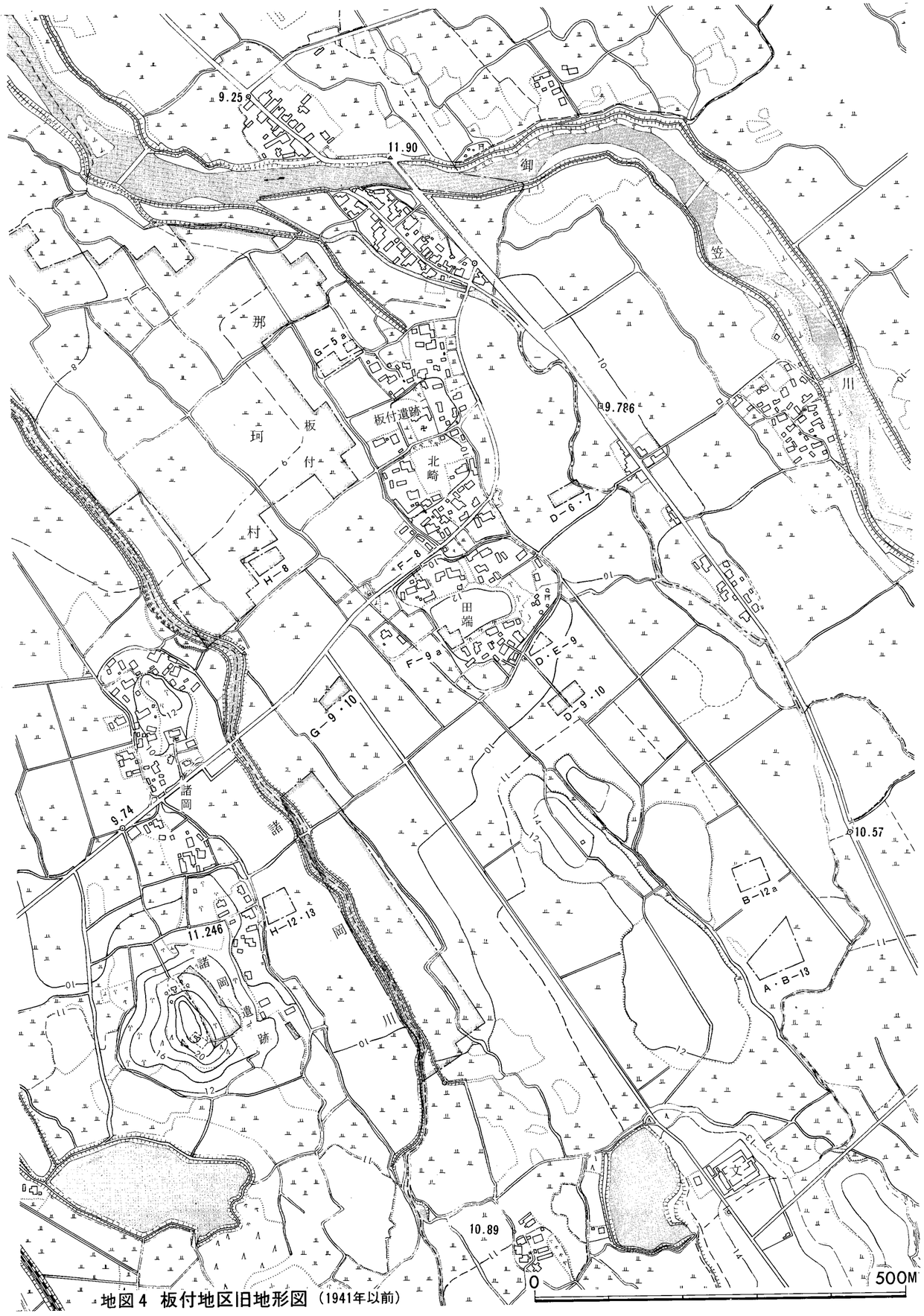

地図4　板付地区旧地形図（1941年以前）



地図3　板付遺跡周辺の弥生時代遺跡（明治34年12月28日発行、2万分の1、博多）　●は墓地、○包含層・集落等

（遺跡名はTab.2・3参照）

（この地図は、建設省国土地理院長の承認を得て、同院発行の2万分の1地形図を複製したものである。（承認番号昭51九複、第14号）

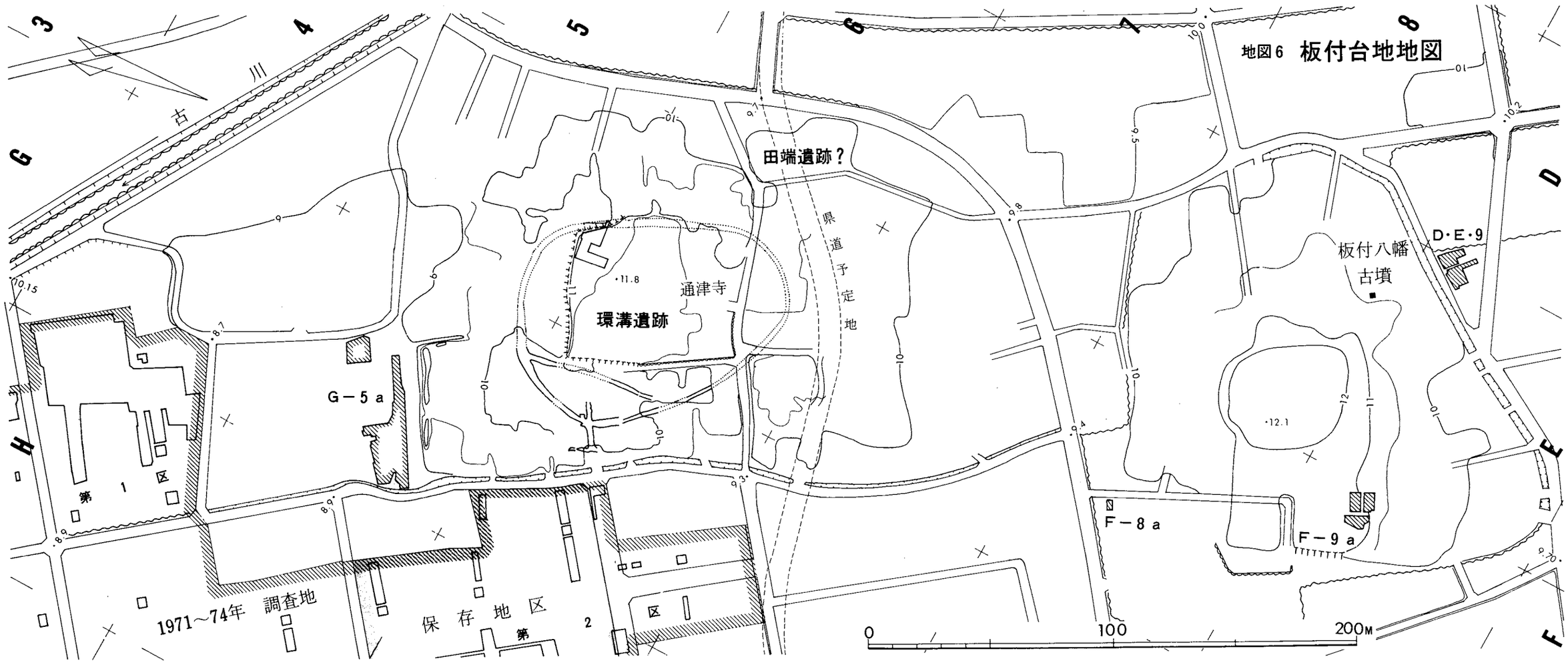

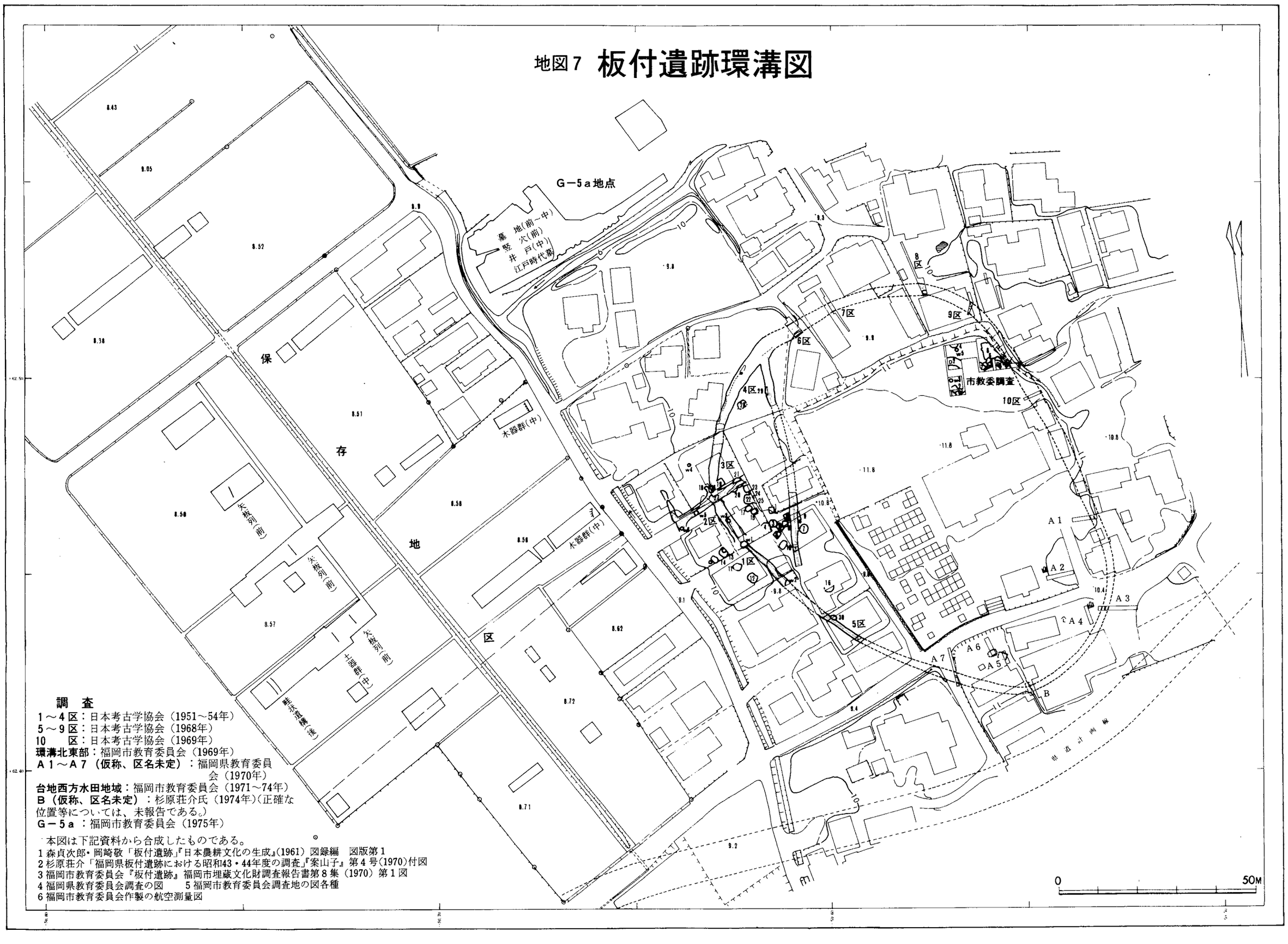

調　査

1～4区：日本考古学協会（1951～54年）
5～9区：日本考古学協会（1968年）
10　区：日本考古学協会（1969年）
環溝北東部：福岡市教育委員会（1969年）
A1～A7（仮称、区名未定）：福岡県教育委員会（1970年）
台地西方水田地域：福岡市教育委員会（1971～74年）
B（仮称、区名未定）：杉原荘介氏（1974年）（正確な位置等については、未報告である。）
G－5a：福岡市教育委員会（1975年）

本図は下記資料から合成したものである。
1 森貞次郎・岡崎敬「板付遺跡」『日本農耕文化の生成』(1961) 図録編　図版第1
2 杉原荘介「福岡県板付遺跡における昭和43・44年度の調査」『案山子』第4号(1970)付図
3 福岡市教育委員会『板付遺跡』福岡市埋蔵文化財調査報告書第8集（1970）第1図
4 福岡県教育委員会調査の図　　5 福岡市教育委員会調査地の図各種
6 福岡市教育委員会作製の航空測量図

Fig. 3・1　第1区発掘地平面図

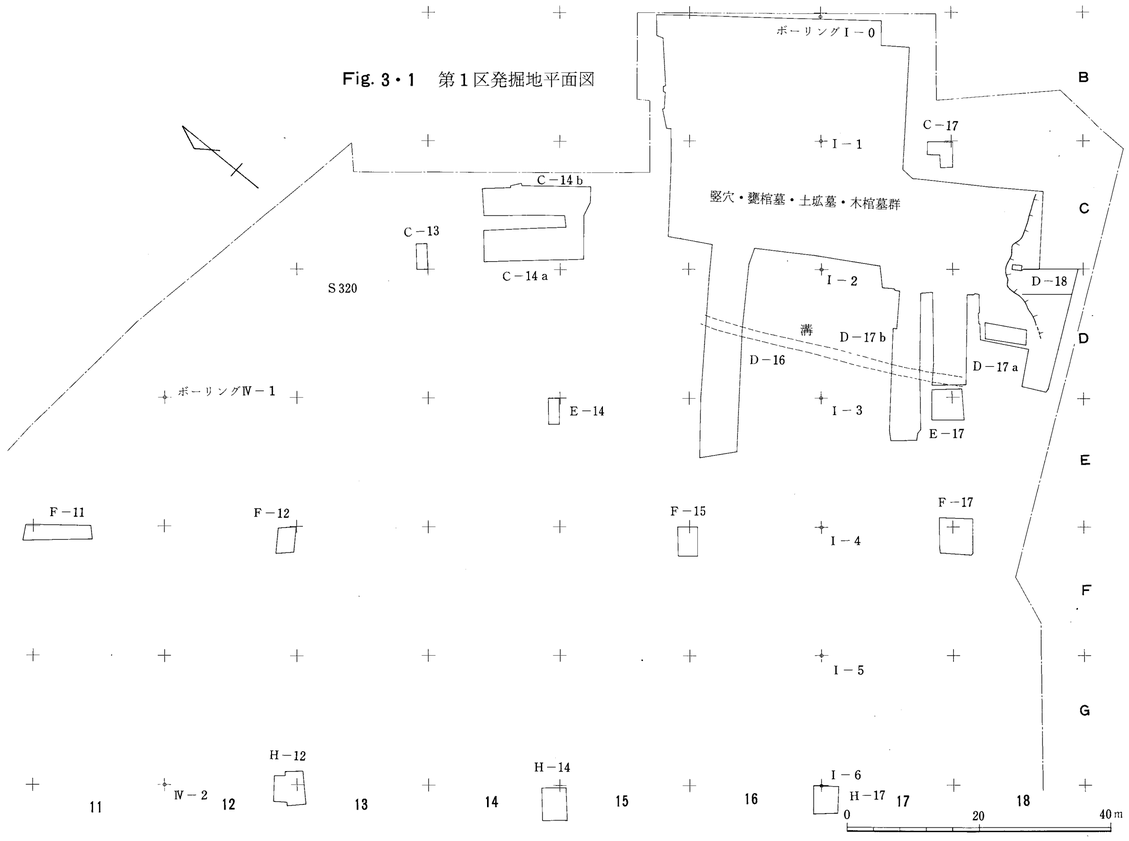

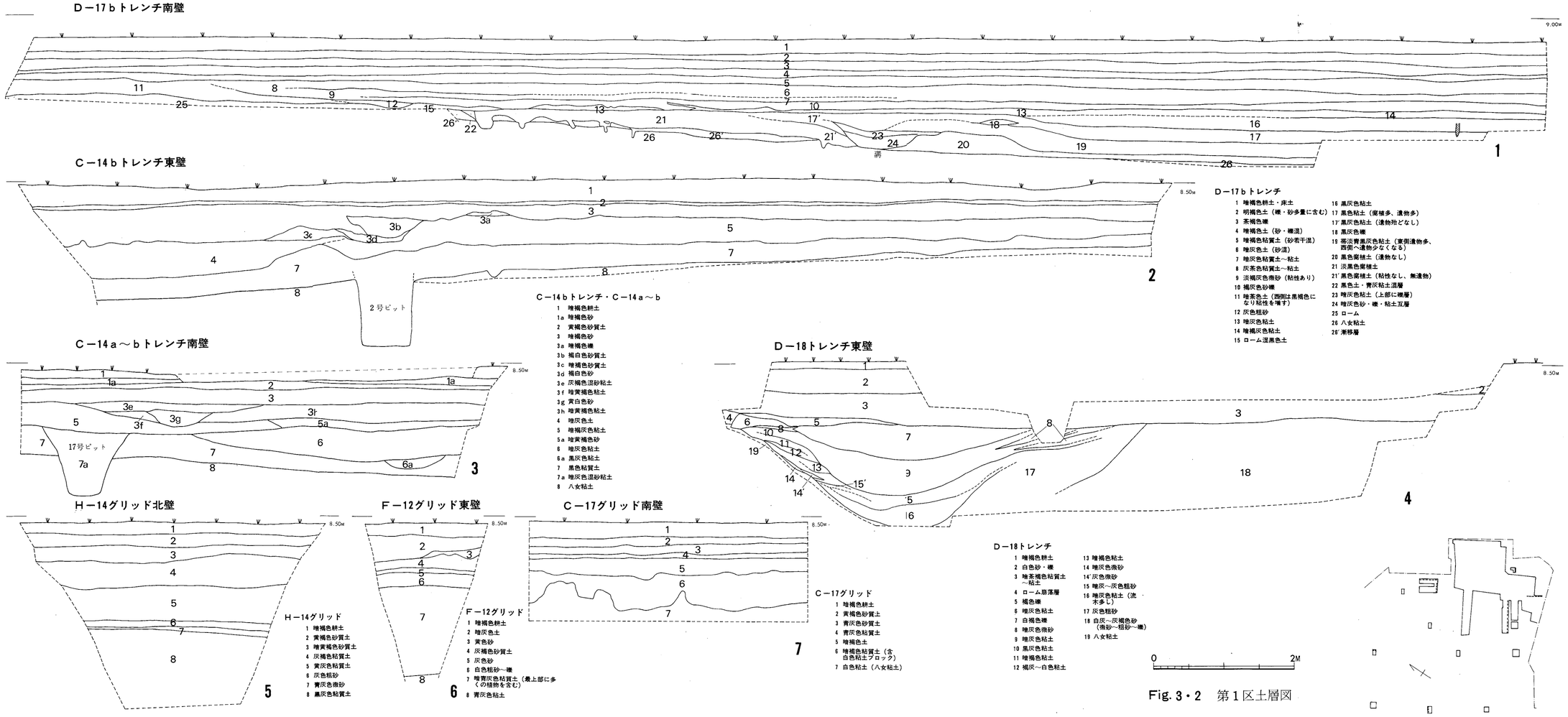

Fig. 3・2　第1区土層図

Fig. 3・65　第1区台地上遺構分布図

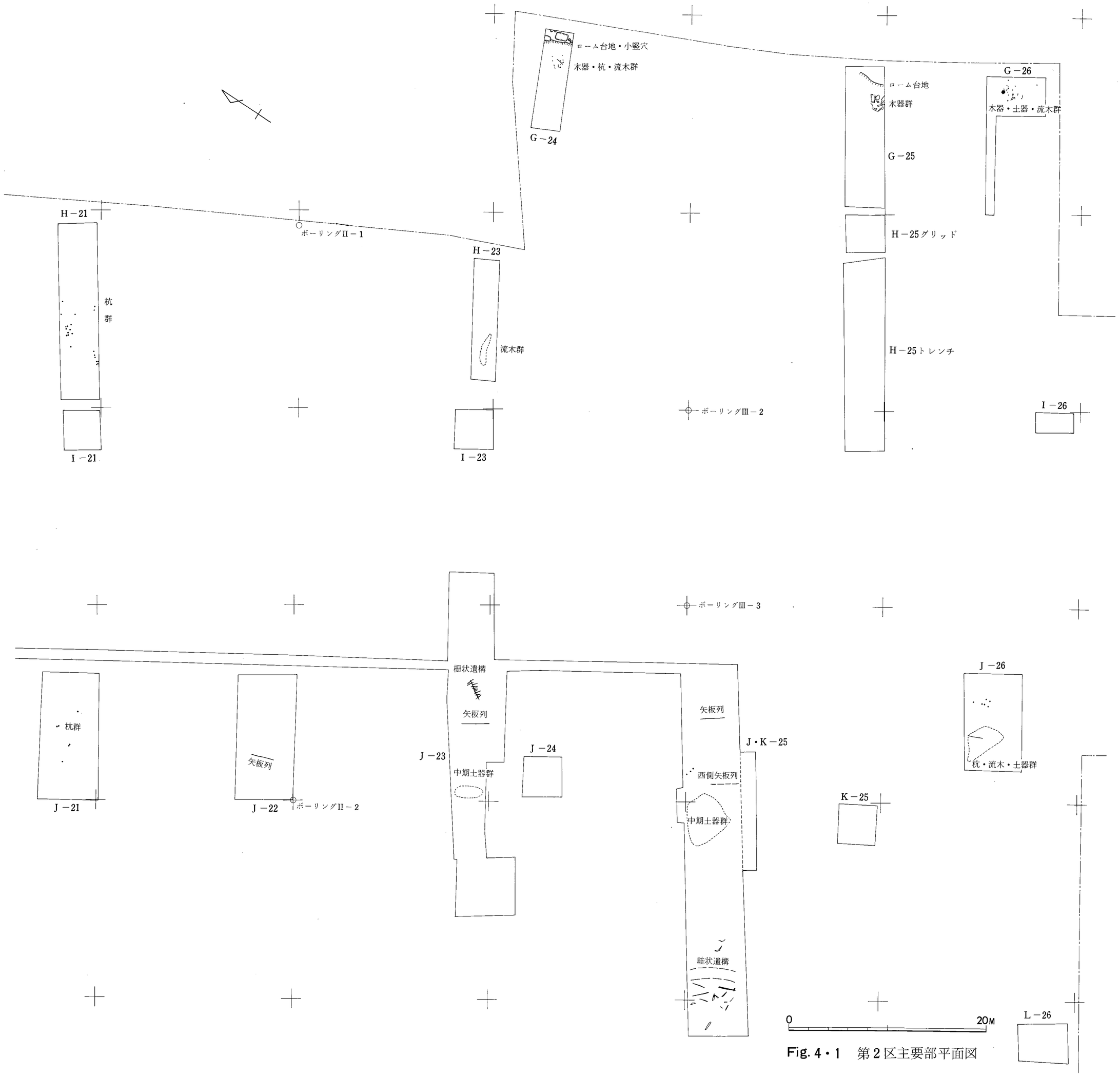

Fig. 4・1　第2区主要部平面図

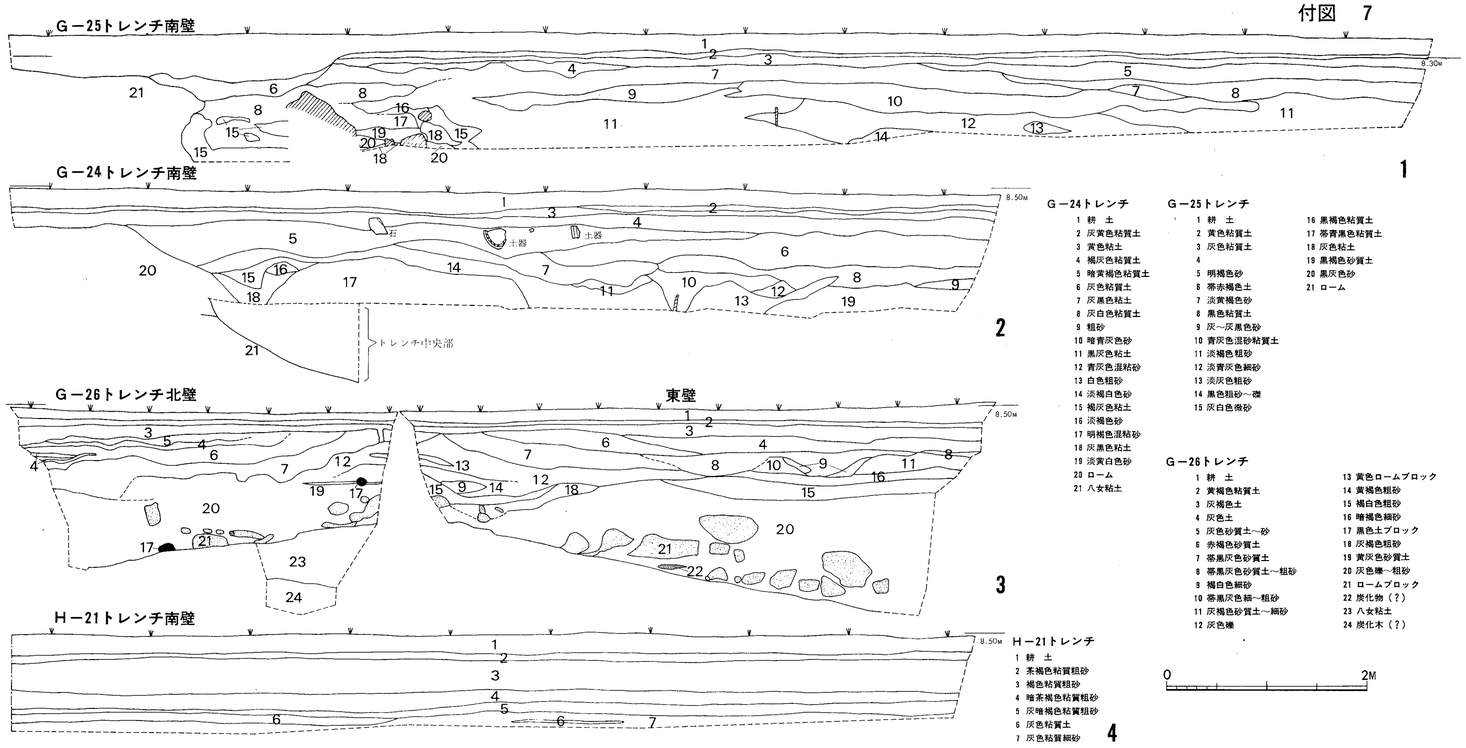

G－24トレンチ
1 耕　土
2 灰黄色粘質土
3 黄色粘土
4 褐灰色粘質土
5 暗黄褐色粘質土
6 灰色粘質土
7 灰黒色粘土
8 灰白色粘質土
9 粗砂
10 暗青灰色砂
11 黒灰色粘土
12 青灰色混粘砂
13 白色粗砂
14 淡褐白色砂
15 褐灰色粘土
16 淡褐色砂
17 明褐色混粘砂
18 灰黒色粘土
19 淡黄白色砂
20 ローム
21 八女粘土

G－25トレンチ
1 耕　土
2 黄色粘質土
3 灰色粘質土
4
5 明褐色砂
6 帯赤褐色土
7 淡黄褐色砂
8 黒色粘質土
9 灰～灰黒色砂
10 青灰色混砂粘質土
11 淡褐色粗砂
12 淡青灰色細砂
13 淡灰色粗砂
14 黒色粗砂～礫
15 灰白色微砂
16 黒褐色粘質土
17 帯青黒色粘質土
18 灰色粘土
19 黒褐色砂質土
20 黒灰色砂
21 ローム

G－26トレンチ
1 耕　土
2 黄褐色粘質土
3 灰褐色土
4 灰色土
5 灰色砂質土～砂
6 赤褐色砂質土
7 帯黒灰色砂質土
8 帯黒灰色砂質土～粗砂
9 褐白色細砂
10 帯黒灰色細～粗砂
11 灰褐色砂質土～細砂
12 灰色礫
13 黄色ロームブロック
14 黄褐色粗砂
15 褐白色粗砂
16 暗褐色細砂
17 黒色土ブロック
18 灰褐色粗砂
19 黄灰色砂質土
20 灰色礫～粗砂
21 ロームブロック
22 炭化物（？）
23 八女粘土
24 炭化木（？）

H－21トレンチ
1 耕　土
2 茶褐色粘質粗砂
3 褐色粘質粗砂
4 暗茶褐色粘質粗砂
5 灰暗褐色粘質粗砂
6 灰色粘質土
7 灰色粘質細砂

0　2M

Fig. 4・2　第２区土層図(1)（Ｇ－24・Ｇ－25・Ｇ－26・Ｈ－21トレンチ）

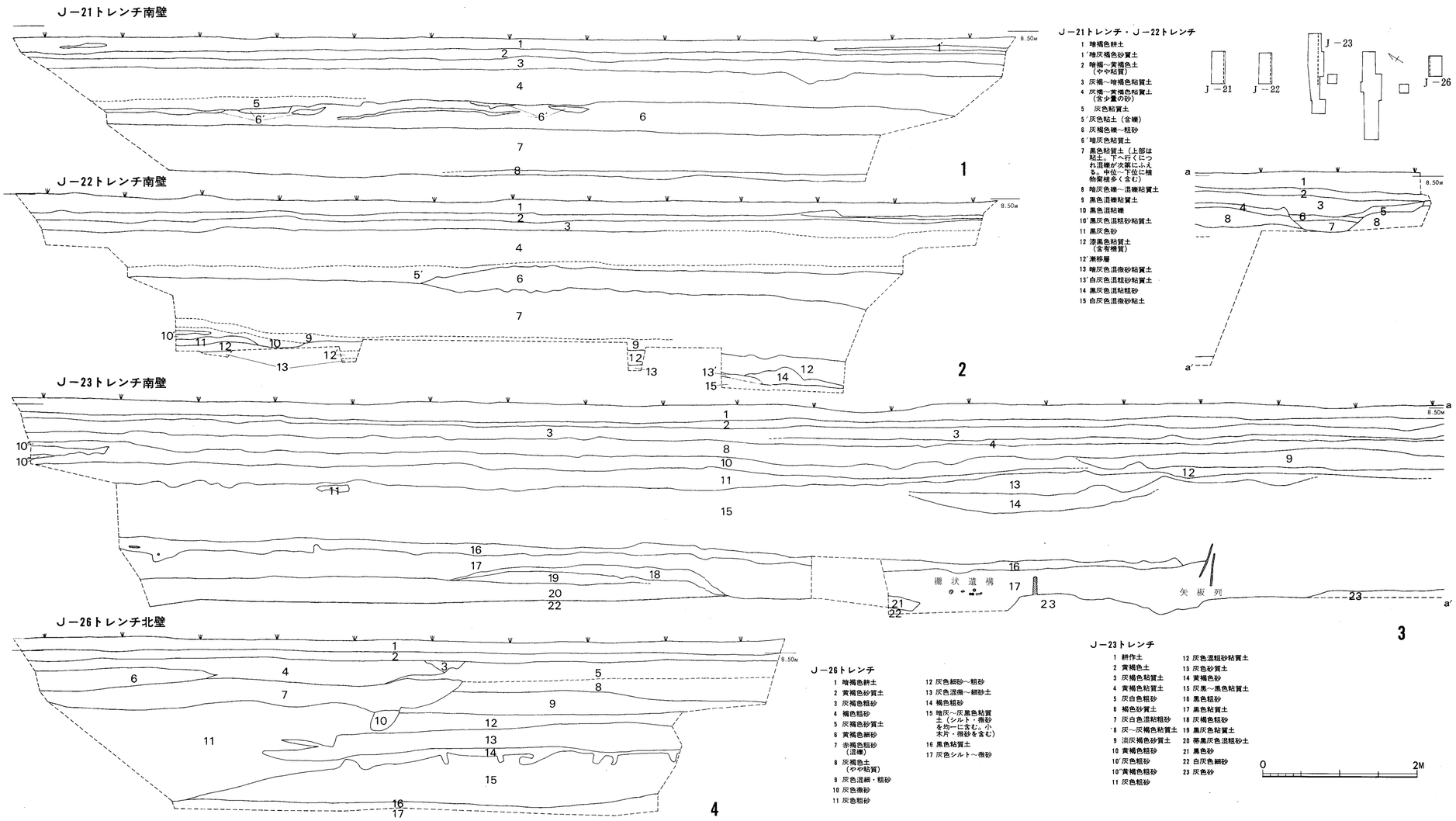

J－21トレンチ・J－22トレンチ
1 暗褐色耕土
1′暗灰褐色砂質土
2 暗褐～黄褐色土（やや粘質）
3 灰褐～暗褐色粘質土
4 灰褐～黄褐色粘質土（含少量の砂）
5 灰色粘質土
5′灰色粘土（含礫）
6 灰褐色礫～粗砂
6′暗灰色粘質土
7 黒色粘質土（上部は粘土。下へ行くにつれ混礫が次第にふえる。中位～下位に植物腐植多く含む）
8 暗灰色礫～混礫粘質土
9 黒色混礫粘質土
10 黒色混粘礫
10′黒灰色混粗砂粘質土
11 黒灰色砂
12 濃黒色粘質土（含有機質）
12′漸移層
13 暗灰色混微砂粘質土
13′白灰色混粗砂粘質土
14 黒灰色混粘粗砂
15 白灰色混微砂粘土

J－26トレンチ
1 暗褐色耕土
2 黄褐色砂質土
3 灰褐色粗砂
4 褐色粗砂
5 灰褐色砂質土
6 黄褐色細砂
7 赤褐色粗砂（混礫）
8 灰褐色土（やや粘質）
9 灰色混細・粗砂
10 灰色微砂
11 灰色粗砂
12 灰色細砂～粗砂
13 灰色混微～細砂土
14 褐色粗砂
15 暗灰～灰黒色粘質土（シルト・微砂を均一に含む。小木片・微砂を含む）
16 黒色粘質土
17 灰色シルト～微砂

J－23トレンチ
1 耕作土
2 黄褐色土
3 灰褐色粘質土
4 黄褐色粘質土
5 灰白色粗砂
6 褐色砂質土
7 灰白色混粘粗砂
8 灰～灰褐色粘質土
9 淡灰褐色砂質土
10 黄褐色粗砂
10′灰色粗砂
10″黄褐色粗砂
11 灰色粗砂
12 灰色混粗砂粘質土
13 灰色砂質土
14 黄褐色砂
15 灰黒～黒色粘質土
16 黒色粗砂
17 黒色粘質土
18 灰褐色粗砂
19 黒灰色粘質土
20 帯黒灰色混粗砂土
21 黒色砂
22 白灰色細砂
23 灰色砂

0　2M

Fig. 4・3　第２区土層図(2)（Ｊ－21・Ｊ－22・Ｊ－23・Ｊ－26トレンチ）

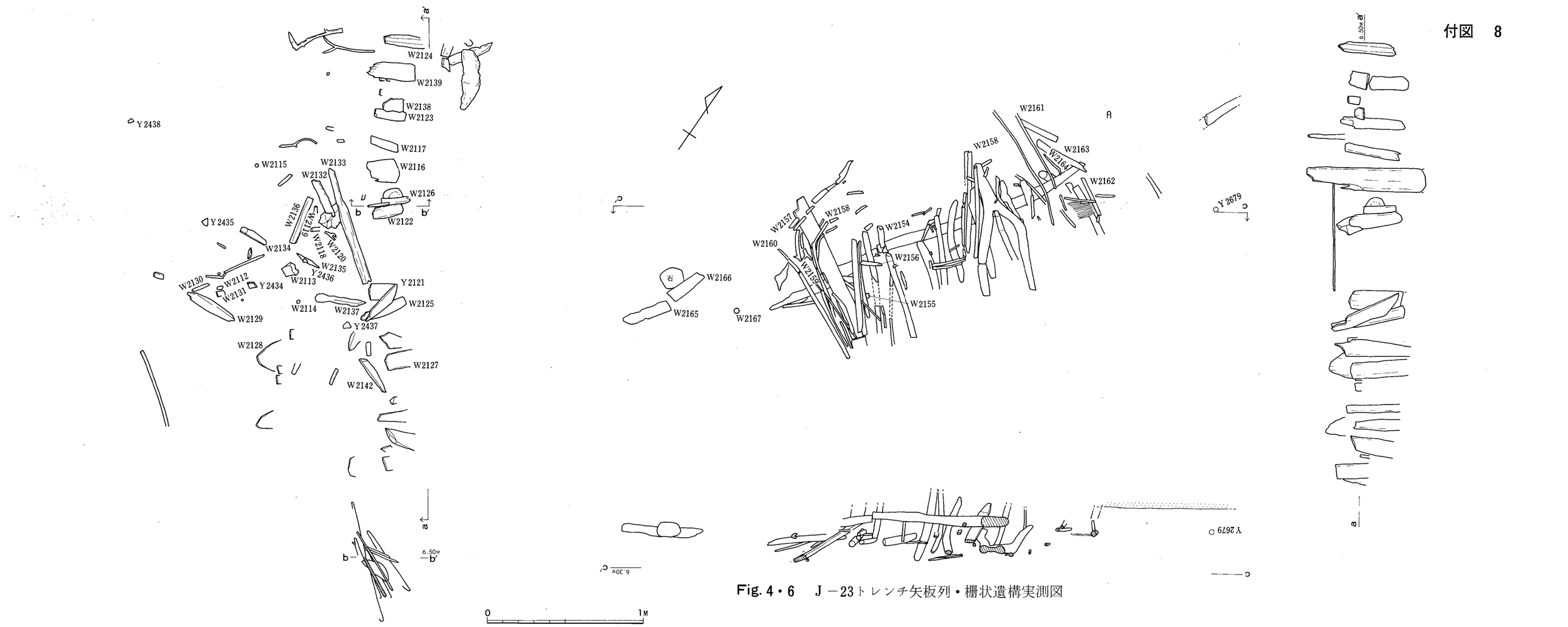

Fig. 4・6　J－23トレンチ矢板列・柵状遺構実測図

Fig. 4・7　J・K－25トレンチ平面図・土層図

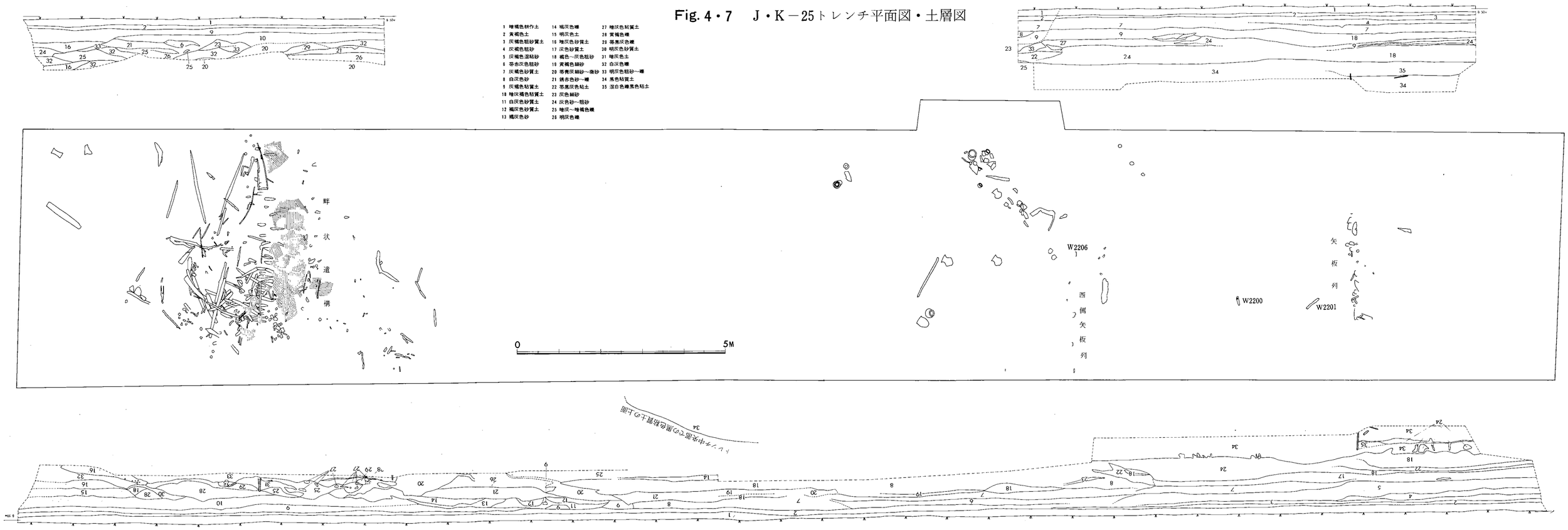

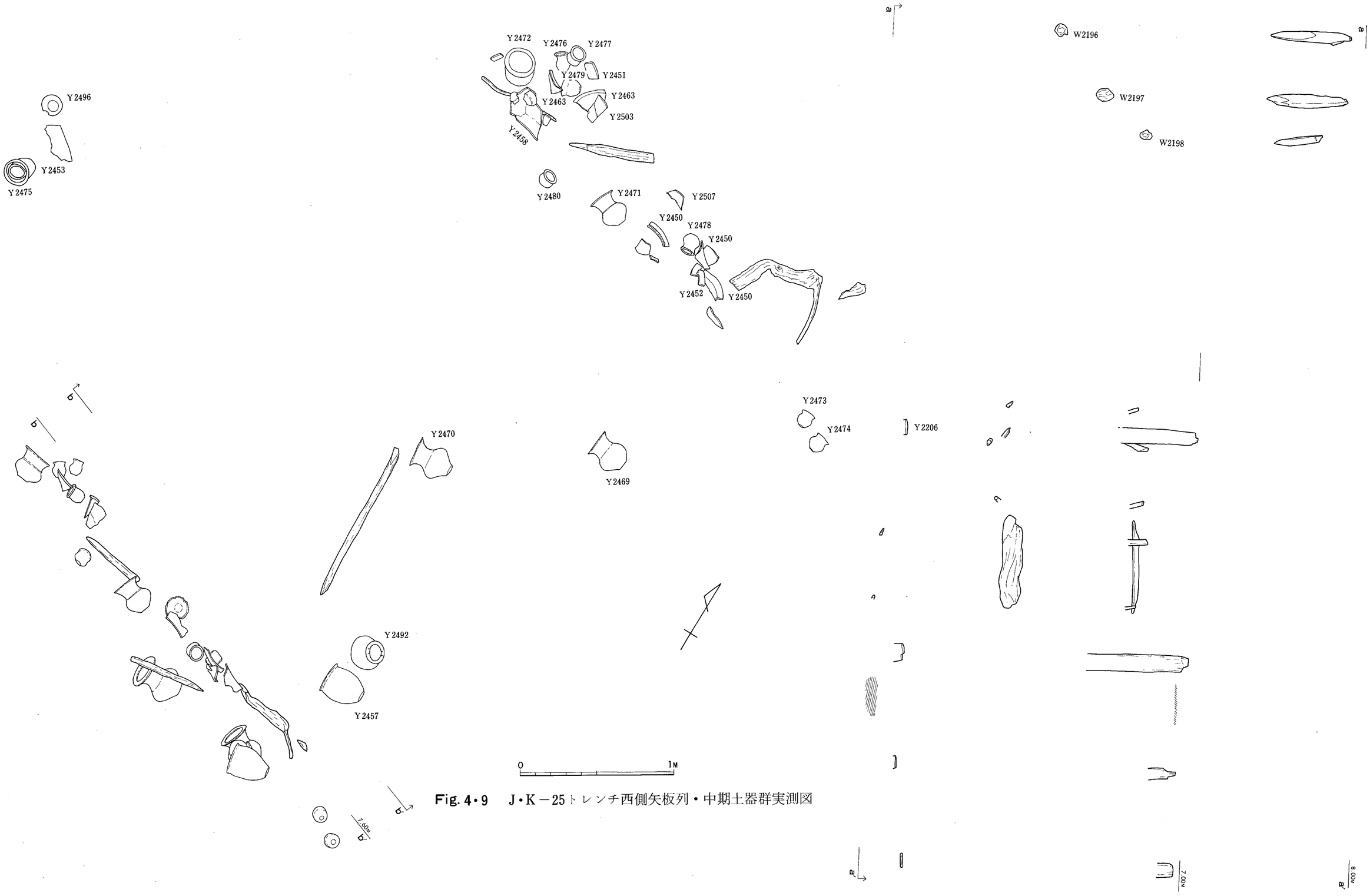

Fig. 4・9　J・K－25トレンチ西側矢板列・中期土器群実測図

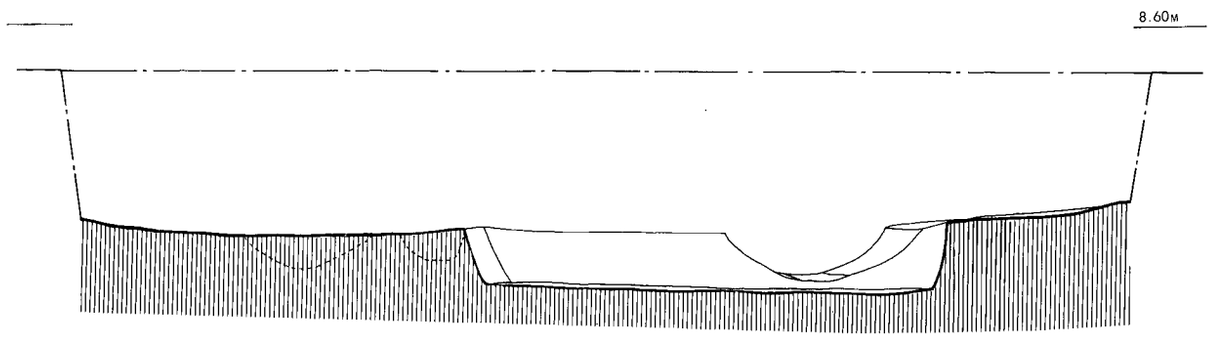



Fig. 4・16　G－24トレンチ平面図

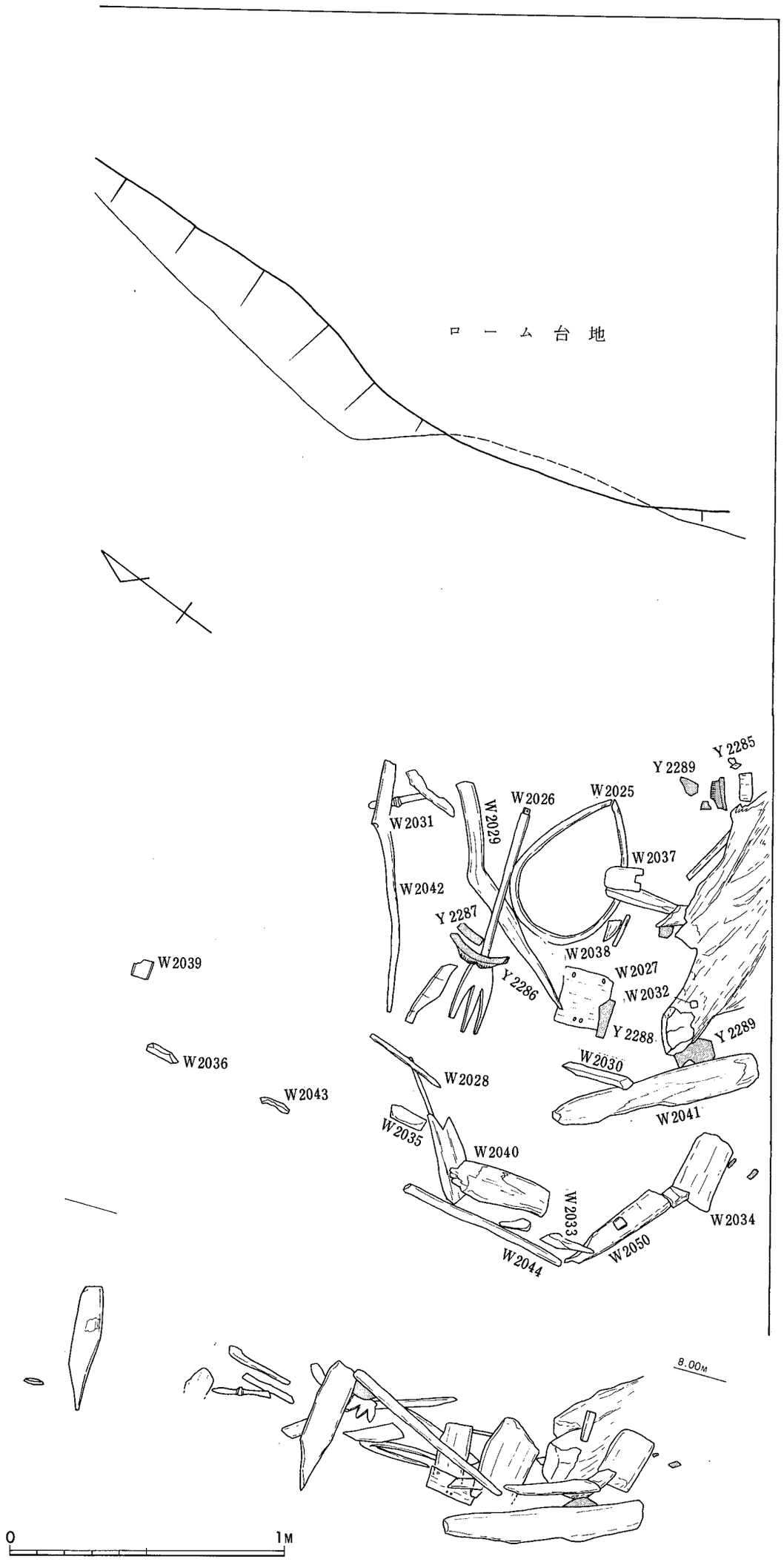

Fig. 4・17　G－25トレンチ木器出土状態実測図

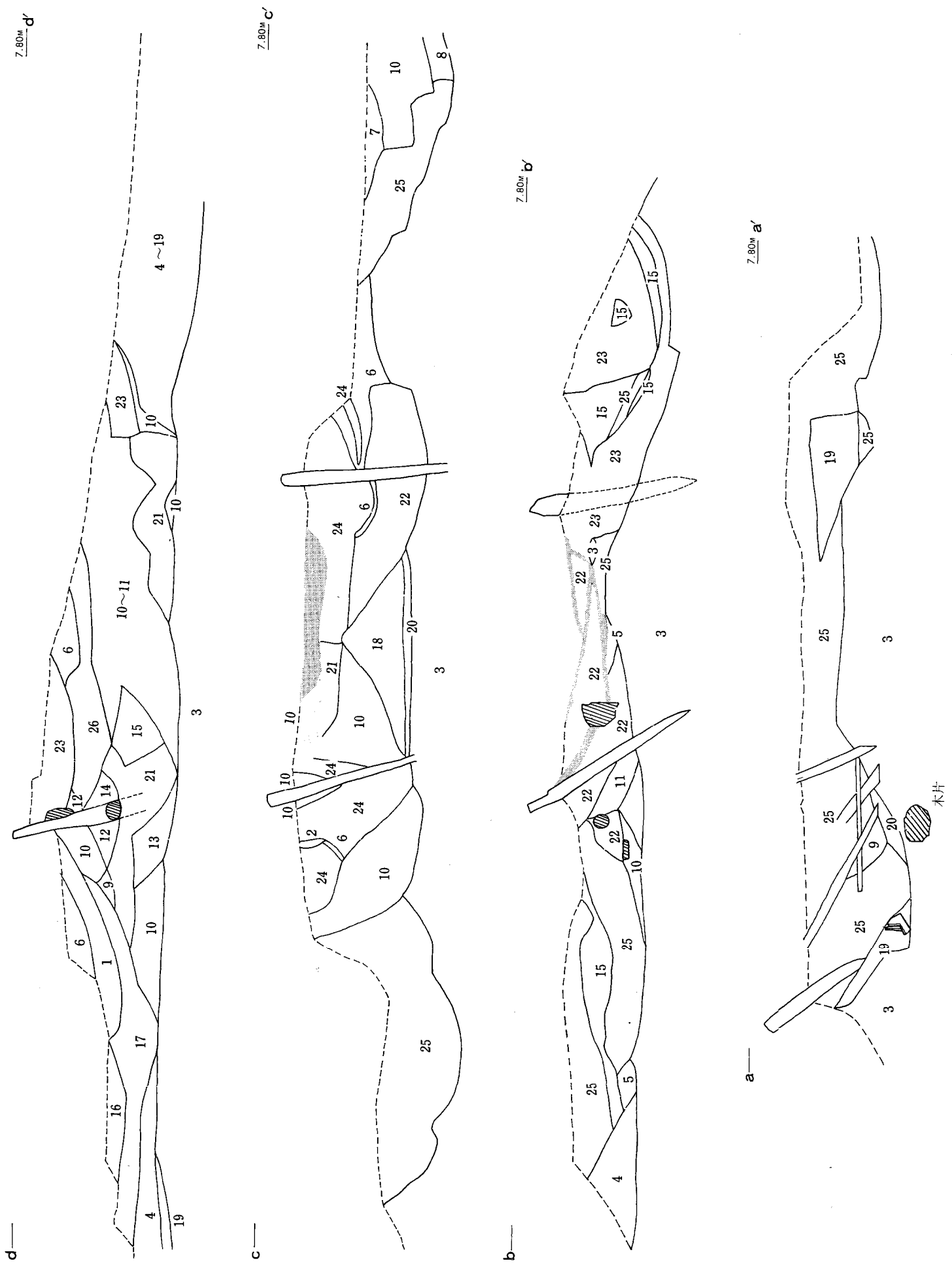

1 灰白色微砂
2 〃 細砂
3 〃 砂
4 〃 粗砂
5 暗灰色砂
6 〃 粗砂
7 〃 礫
8 暗褐色微砂
9 〃 砂
10 〃 粗砂
11 〃 礫
12暗灰褐色細砂
13 〃 粗砂
14 〃 礫
15暗灰白色砂～粗砂
16灰褐色粗砂
17黒灰色微砂
18黄褐色砂
19 〃 粗砂
20暗黄褐色砂～礫
21黒灰色粘質土
22暗灰色粘質土
23混微砂暗灰色粘質土
24混細砂 〃 〃
25混砂 〃 〃
26混微砂黒灰色粘質土
（断面図の網目部分は遺構に敷いたワラ状のもの・草のようなもの・木皮など）

0 1 2M

Fig. 4・38 J・K－25トレンチ畦状遺構実測図

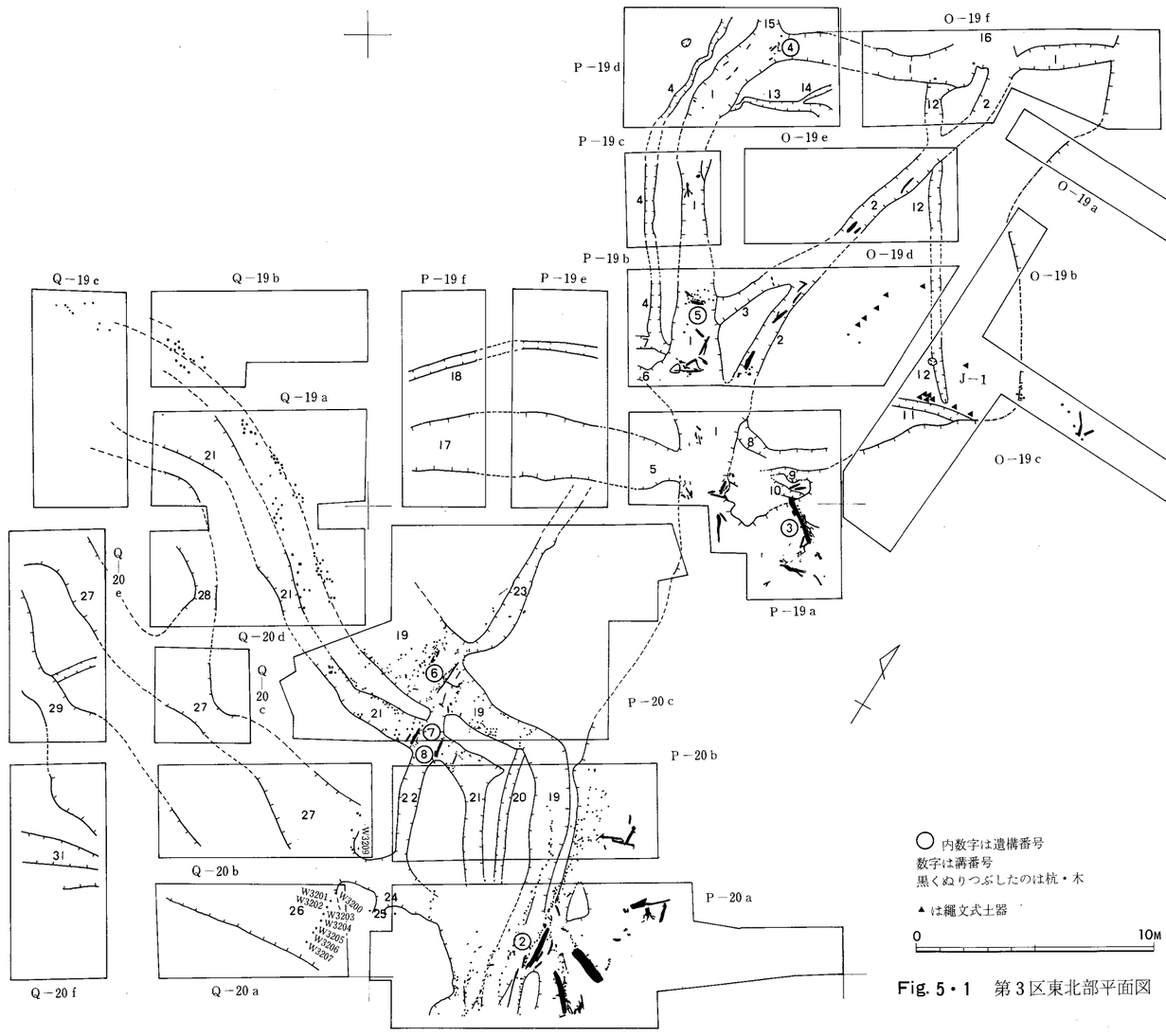

Fig. 5・1　第3区東北部平面図

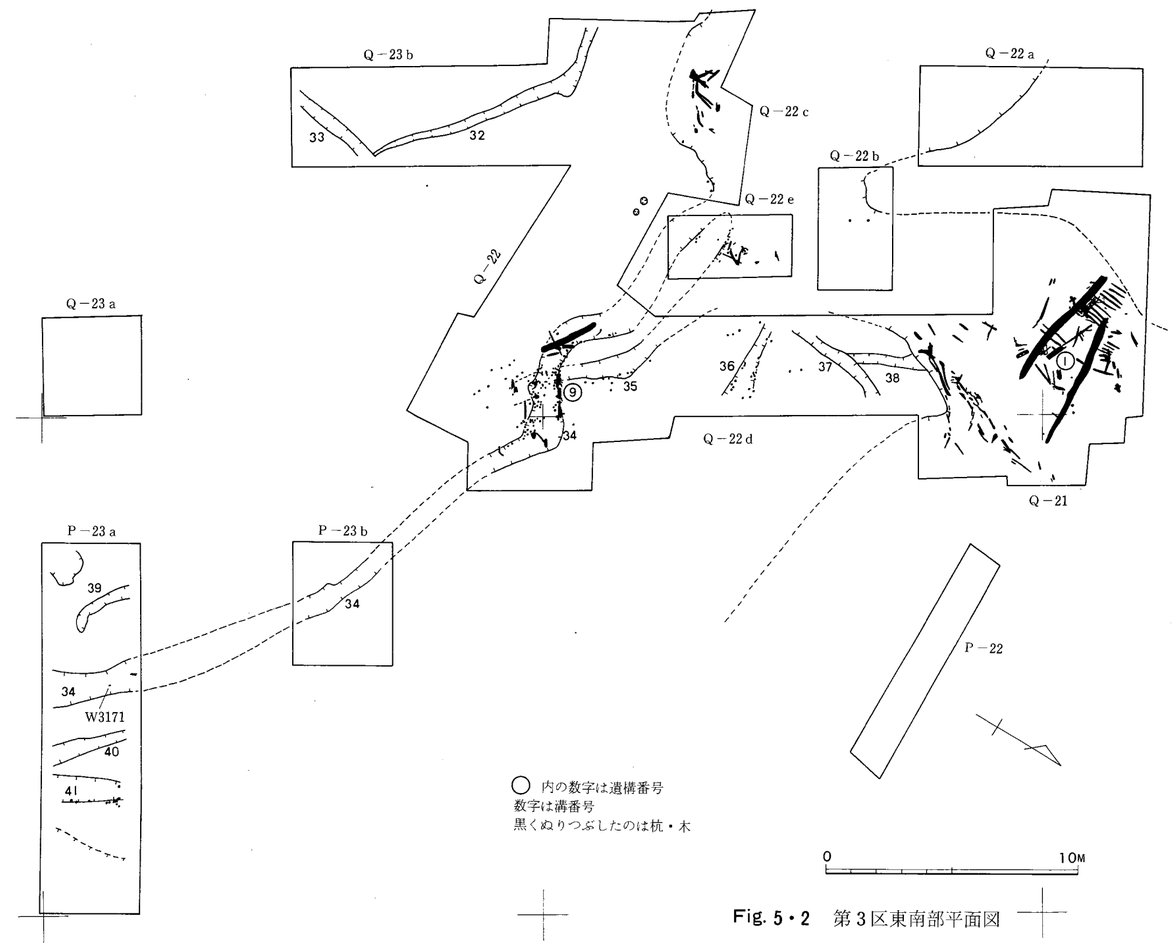

Fig. 5・2　第3区東南部平面図

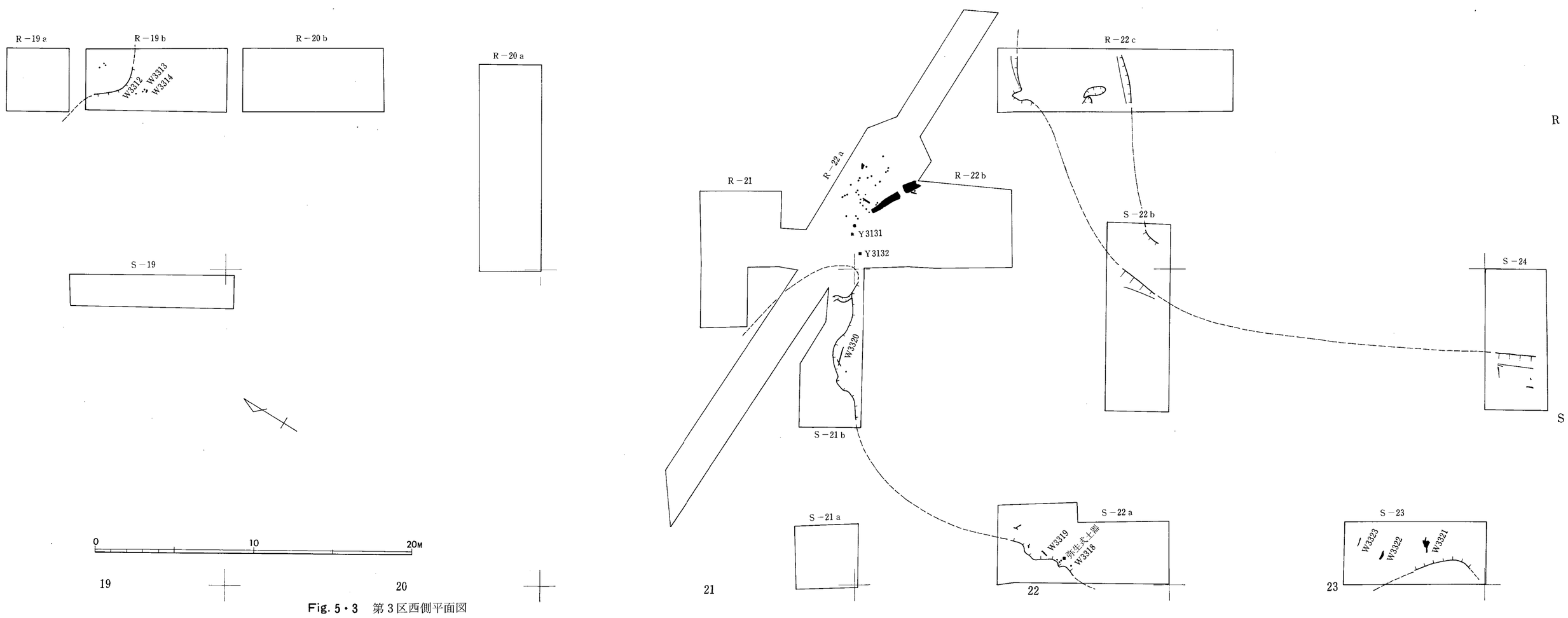

Fig. 5・3　第3区西側平面図

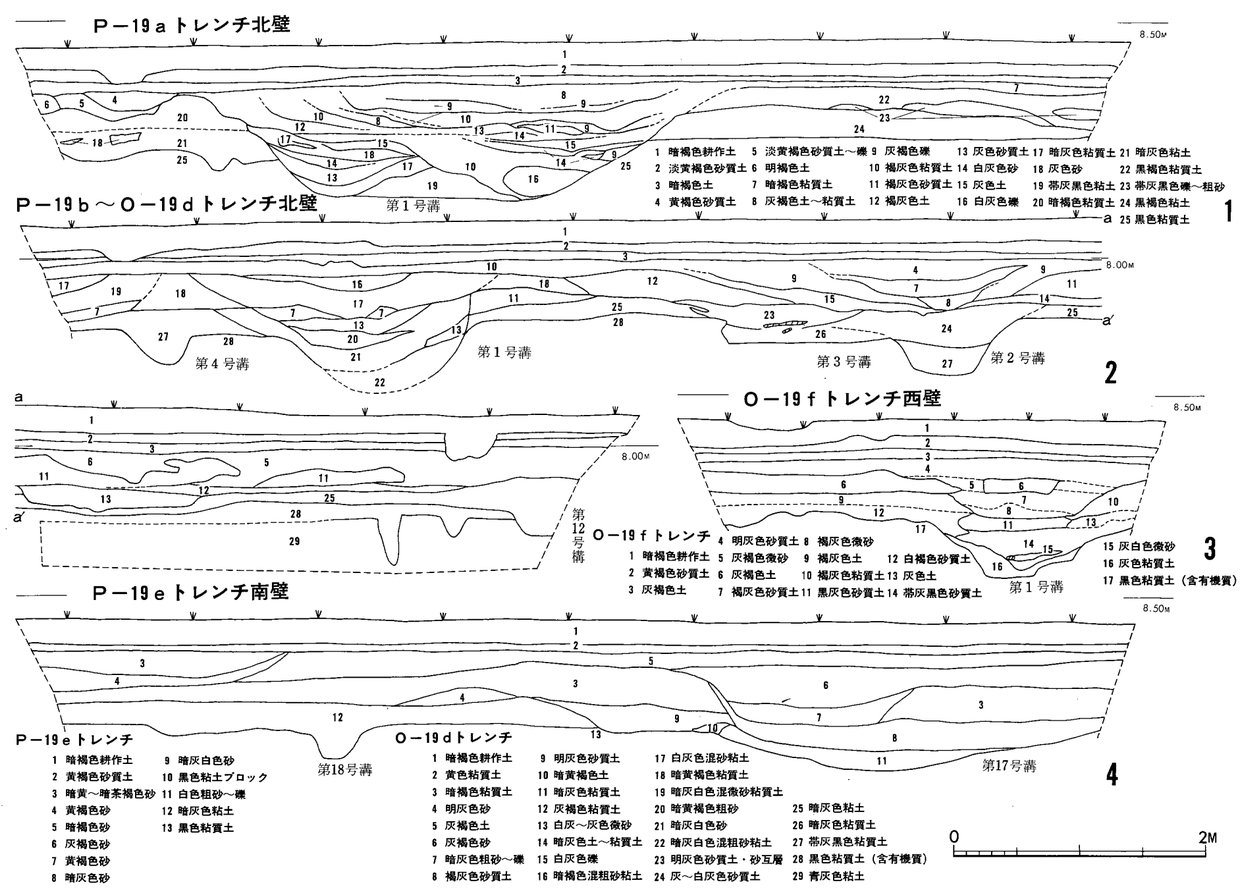

Fig. 5・4　第3区土層図(1)（P－19 a・e トレンチ、O－19 d・f トレンチ）

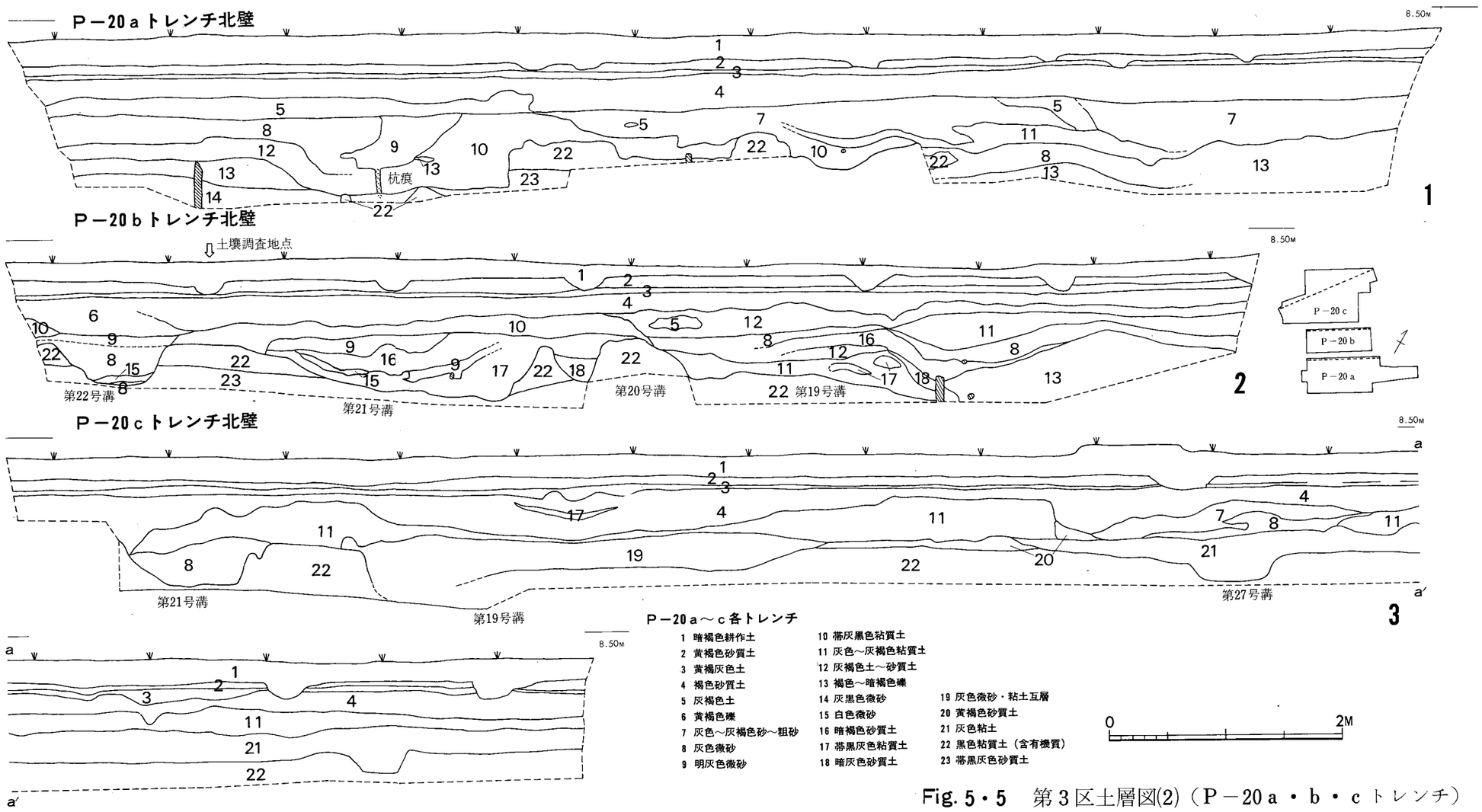

Fig. 5・5　第３区土層図(2)（Ｐ－20ａ・ｂ・ｃトレンチ）

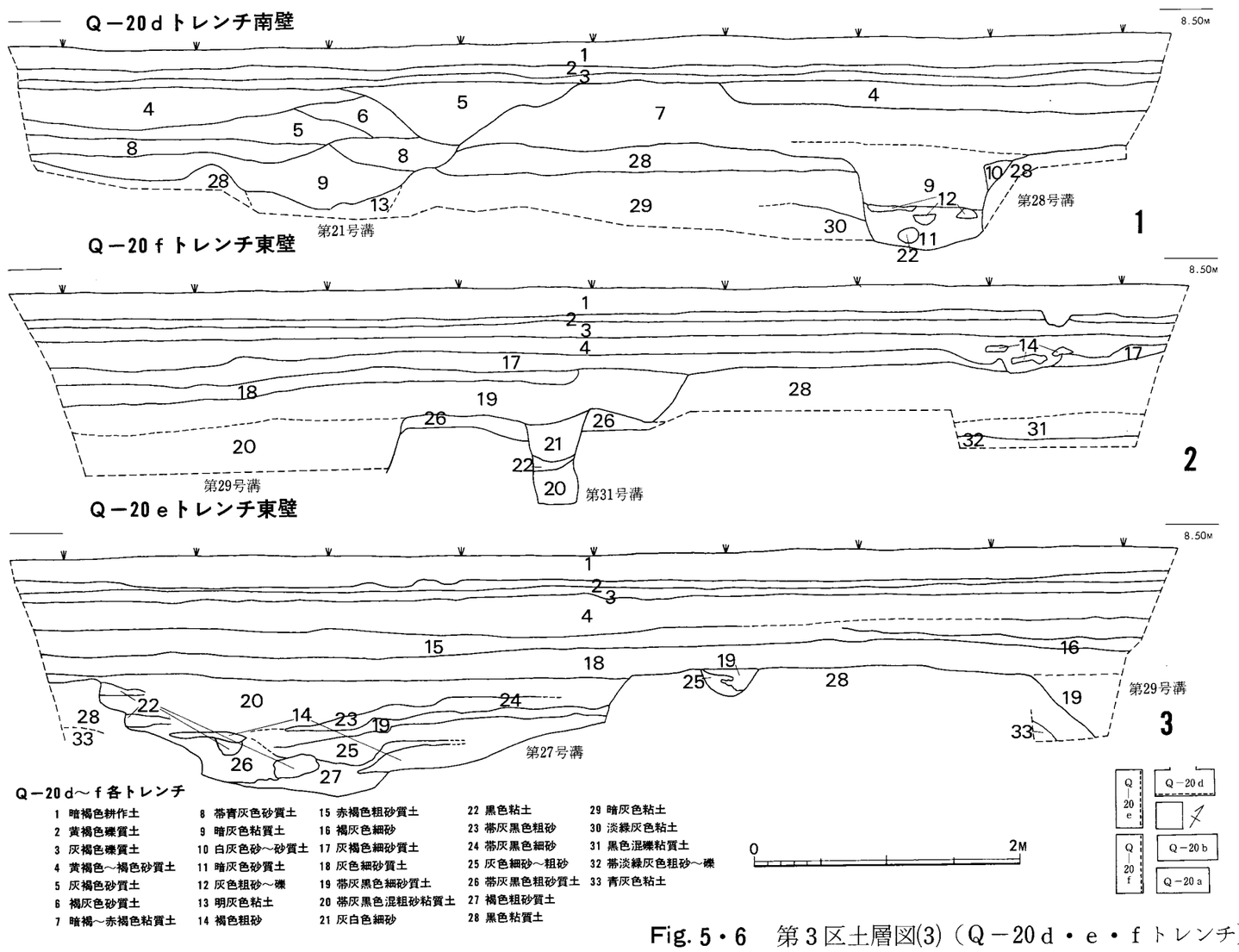

Fig. 5・6　第３区土層図(3)（Ｑ－20ｄ・ｅ・ｆトレンチ）

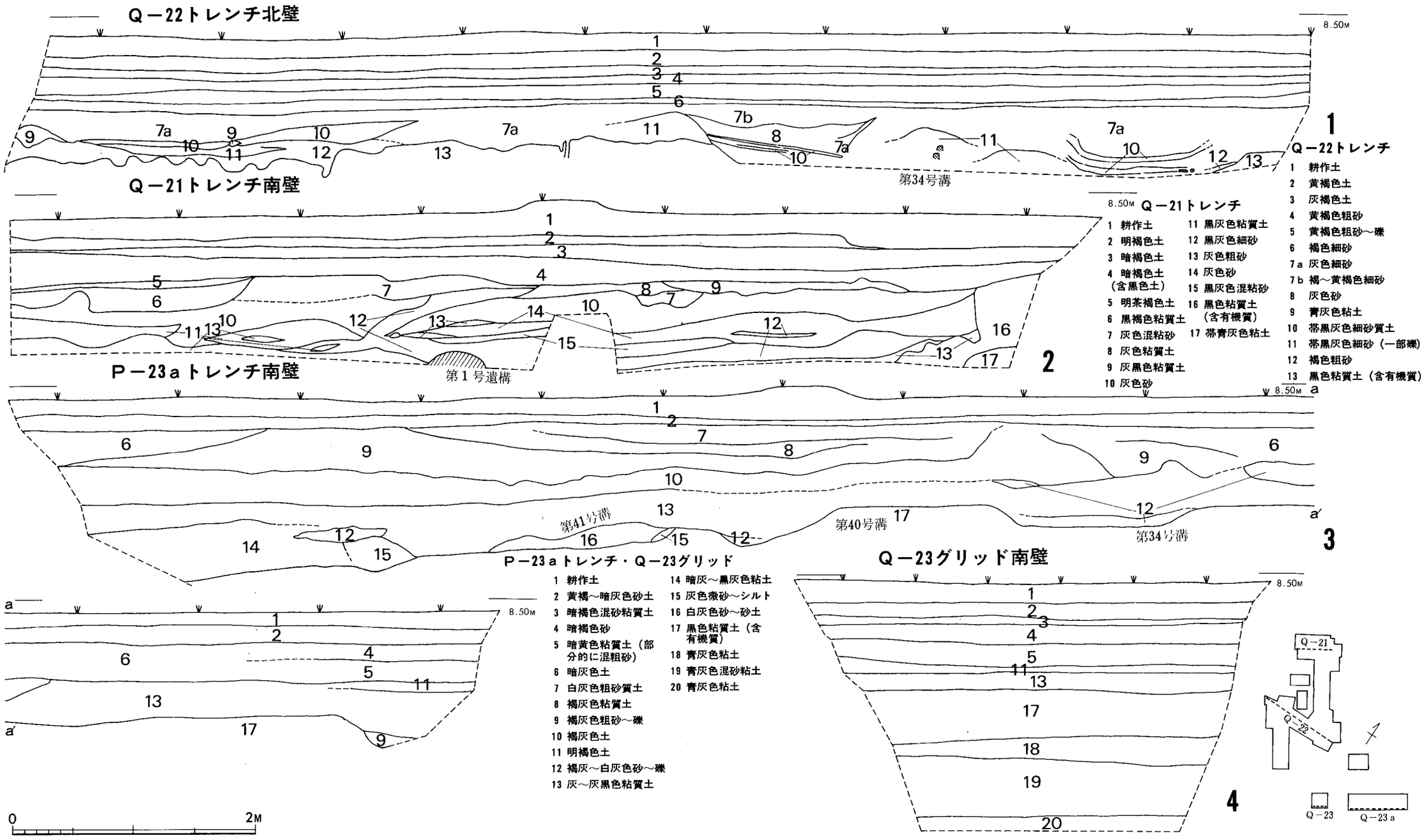

Fig. 5・7　第3区土層図(4)（Q－22、Q－21、P－23a、Q－23トレンチ）

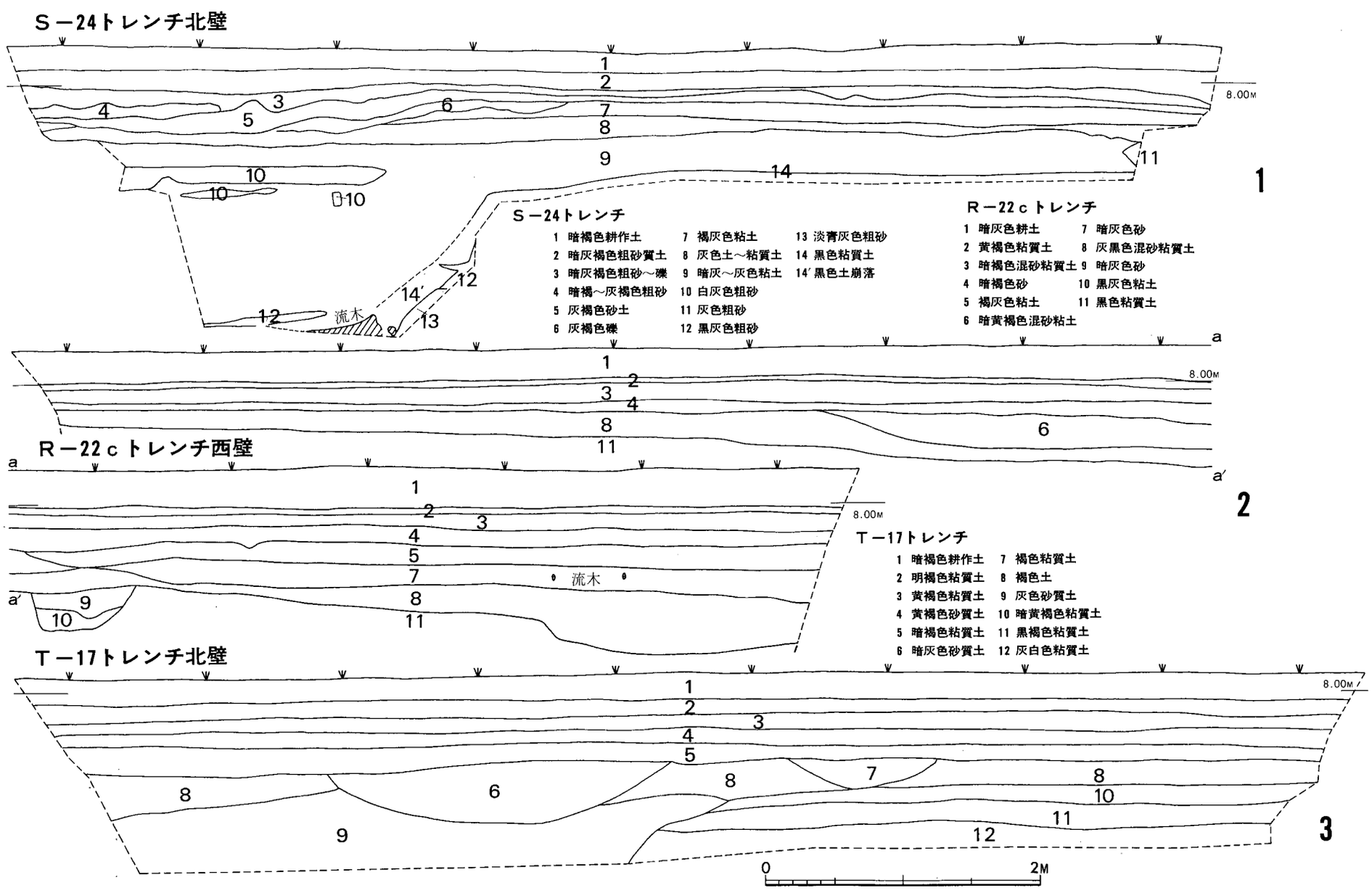

Fig. 5・8　第3区土層図(5)（S－24、P－22c、T－17トレンチ）

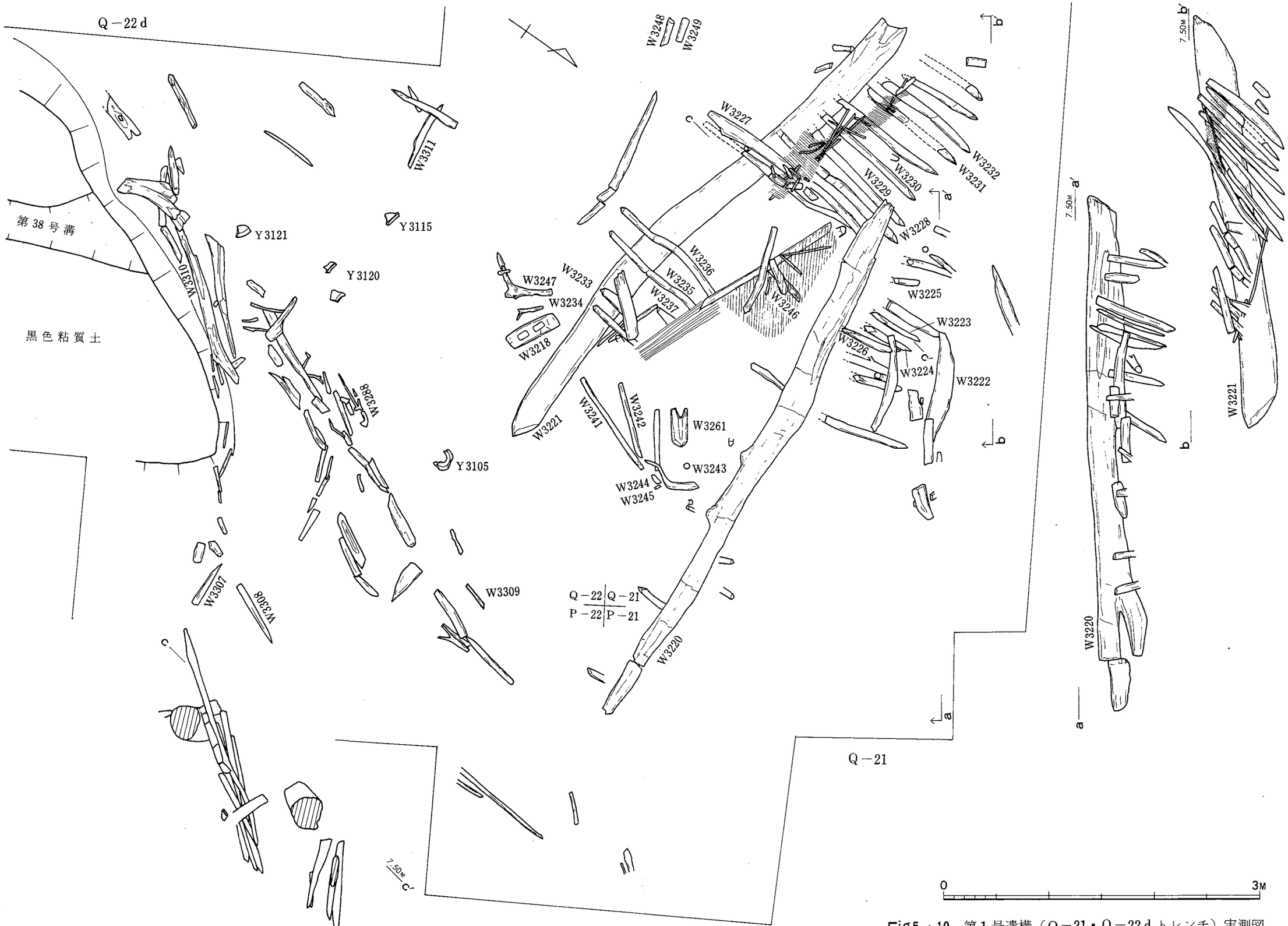

Fig5・10　第1号遺構（Q－21・Q－22 d トレンチ）実測図

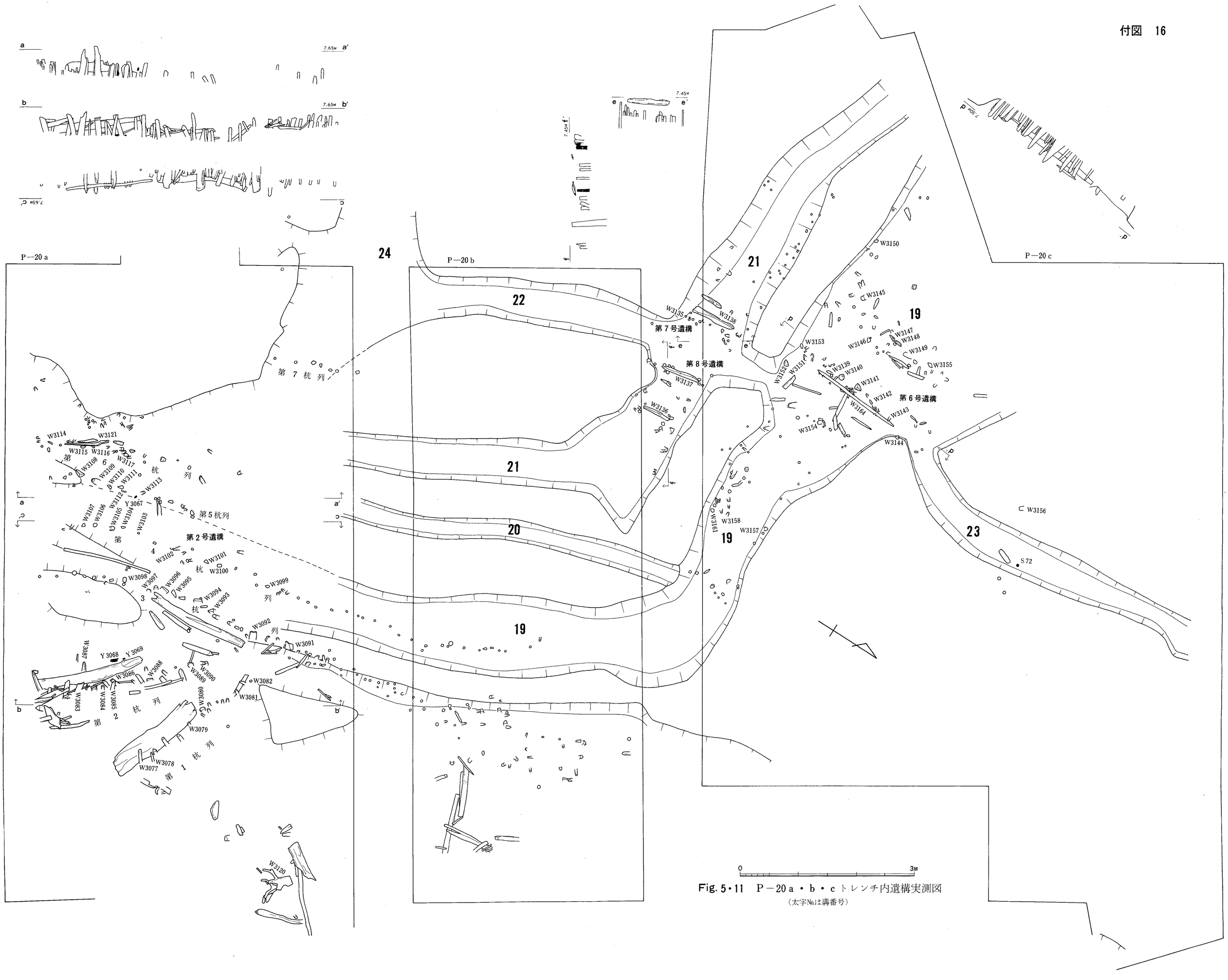

Fig. 5・11　P－20 a・b・c トレンチ内遺構実測図

（太字No.は溝番号）

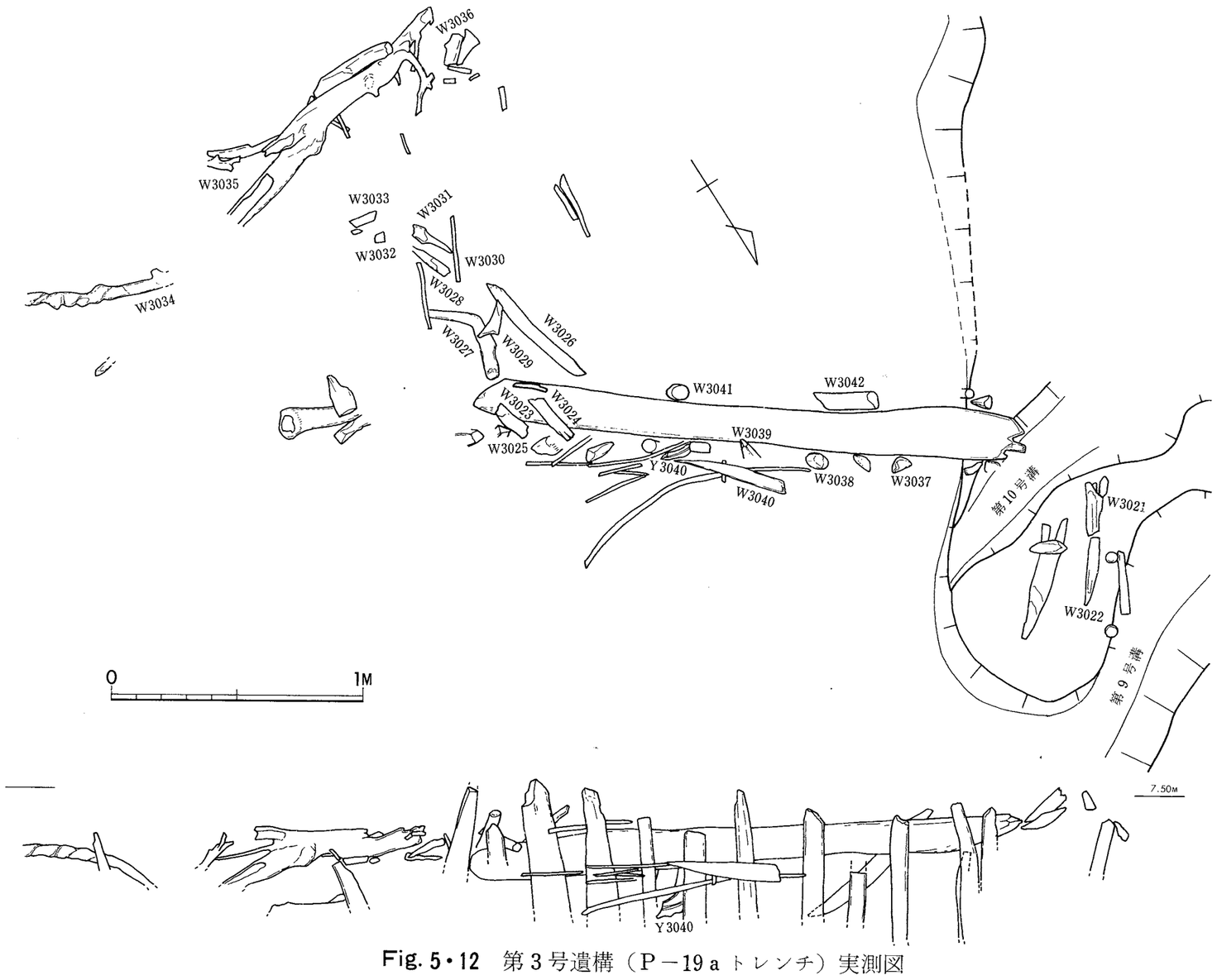

Fig. 5・12　第3号遺構（P－19 a トレンチ）実測図

Fig. 5・18　第9号遺構、第34・35号溝実測図

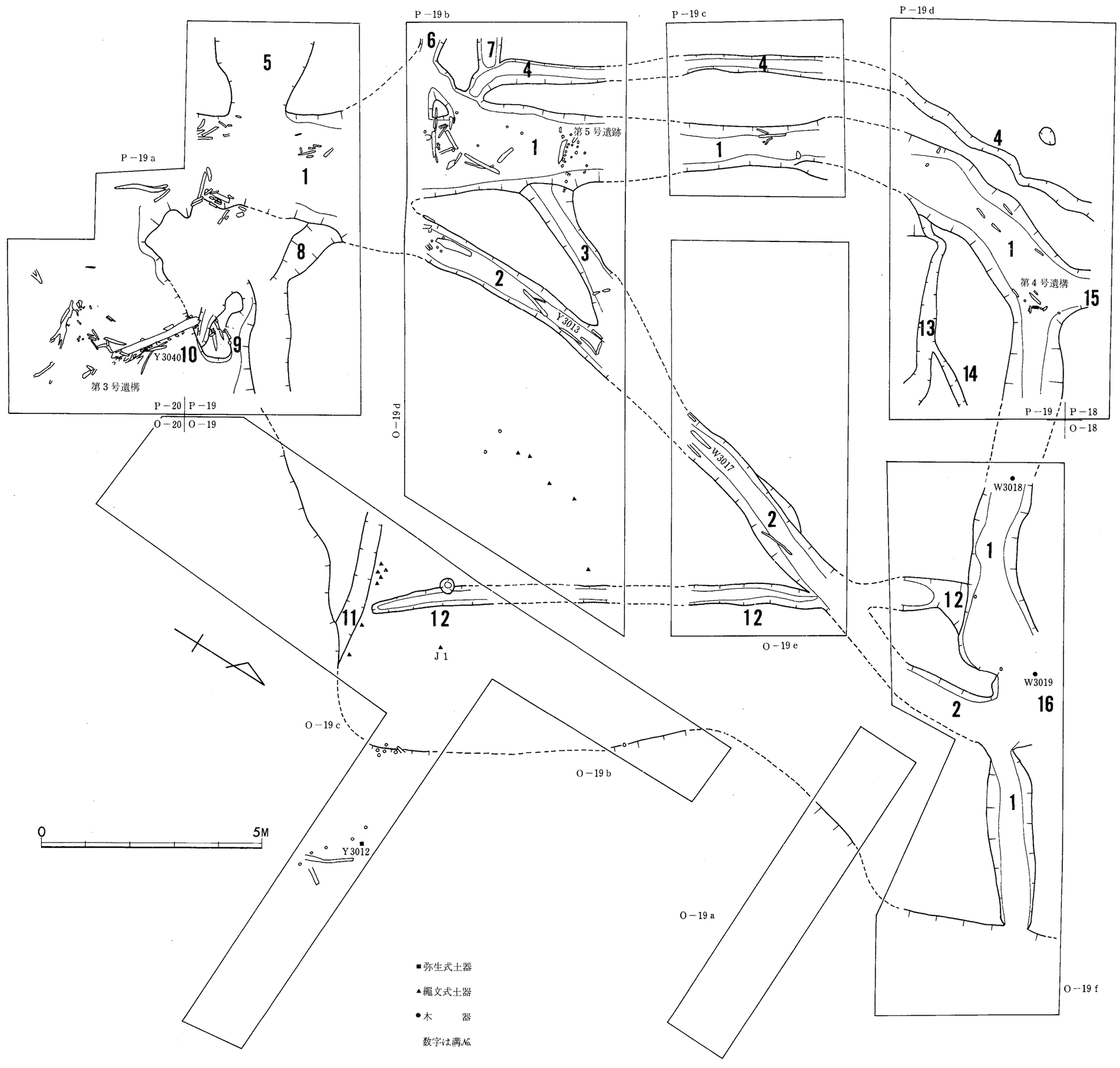

Fig. 5・13　O－19区・P－19区溝実測図

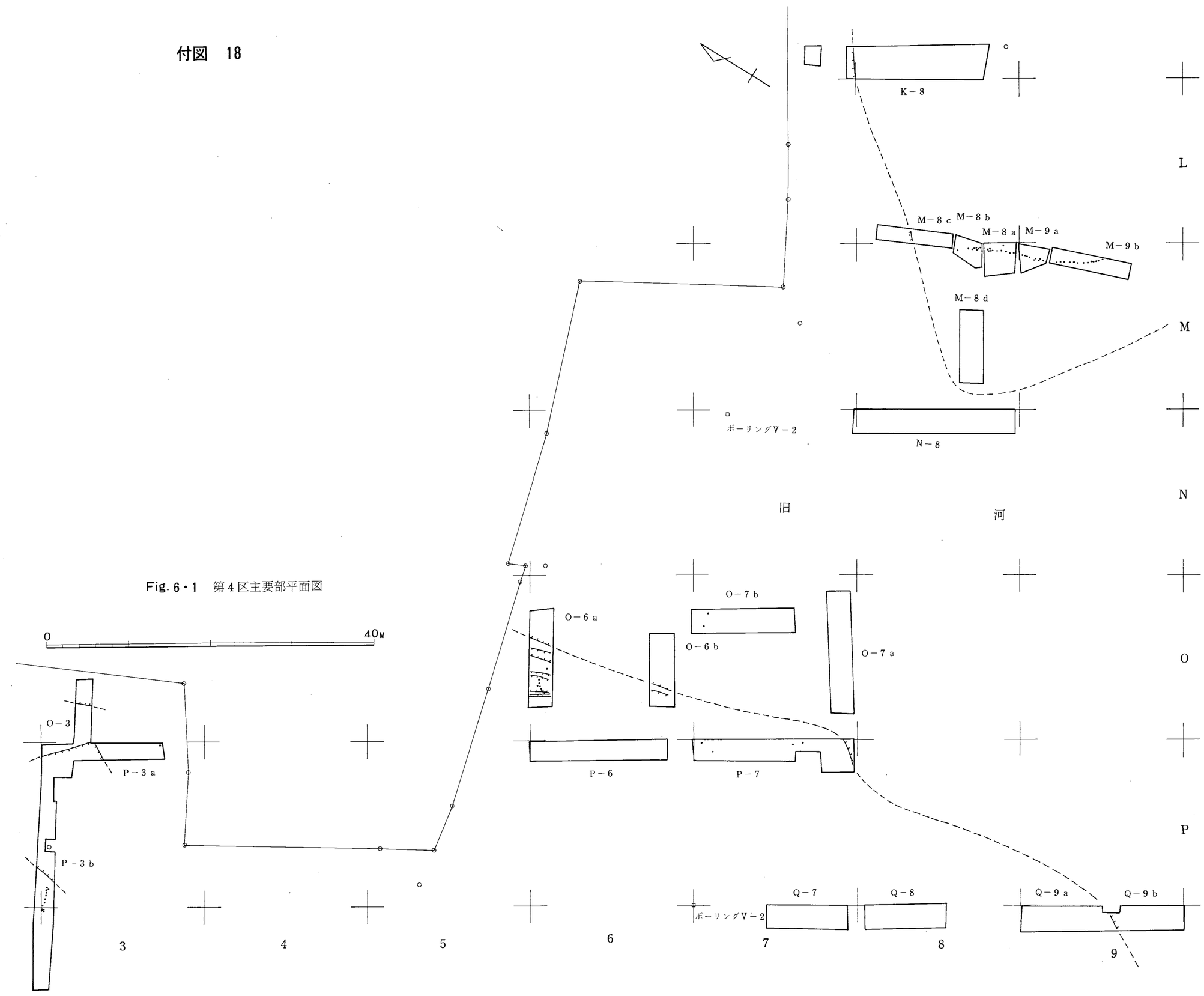

Fig. 6・1　第4区主要部平面図

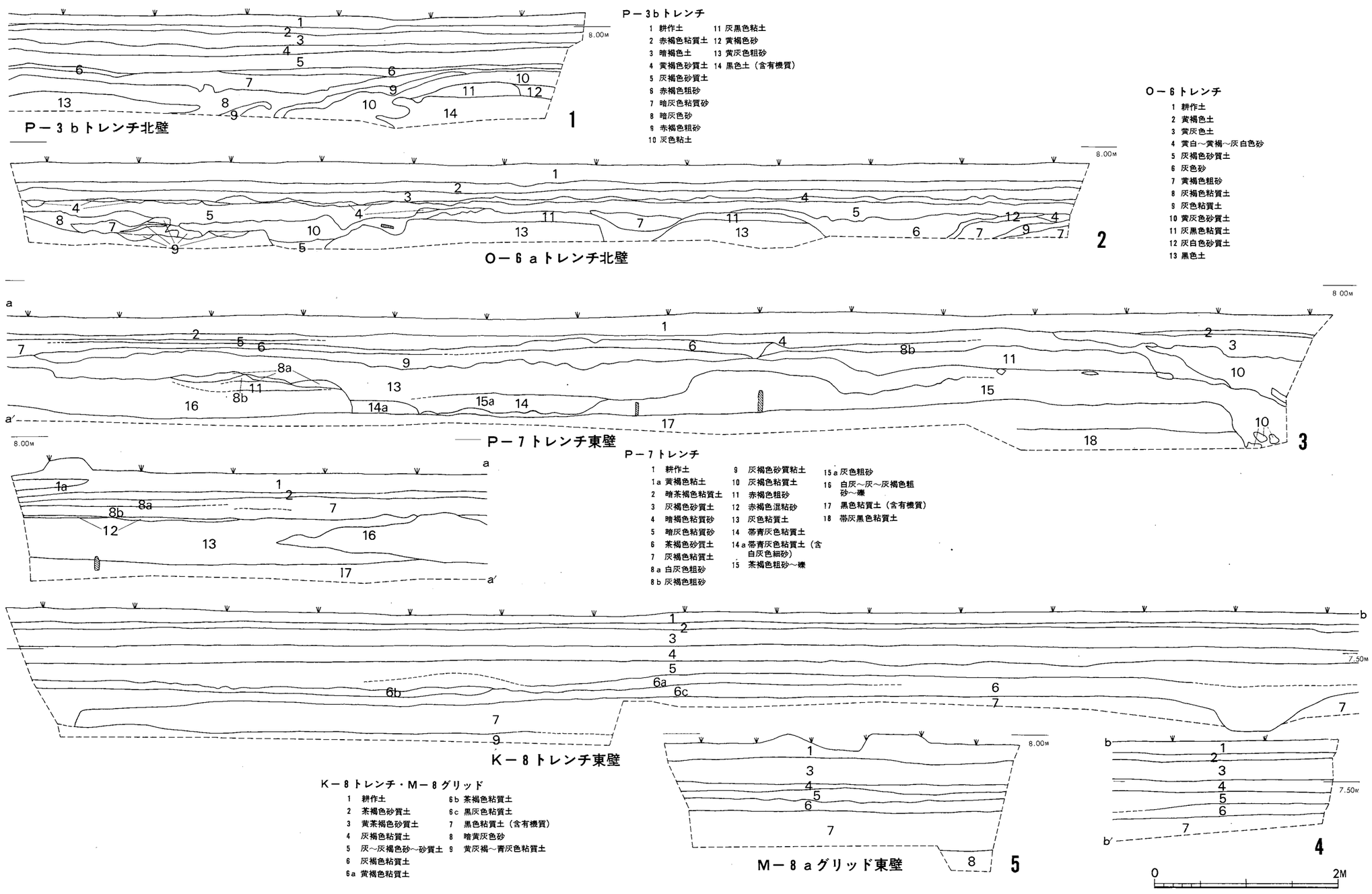

Fig. 6・2　第4区土層図（P－3b・O－6a・P－7・K－8・M－8aトレンチ）

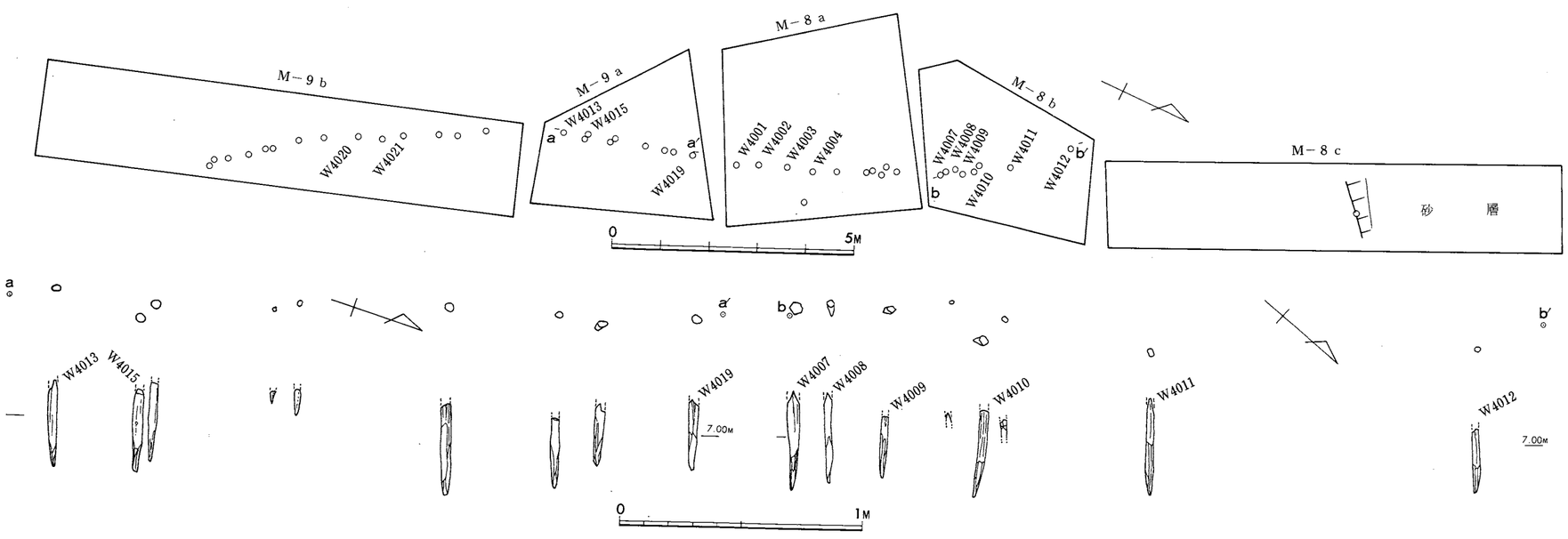

Fig. 6・3　M－8・M－9区杭列実測図

	甕	壺	鉢	高杯	蓋	器台
夜臼式	Y1199 P803 Y1237 Y1238 Y543 Y2620	Y1218 Y806 Y551 Y1219	Y145 Y156 Y546			
前期前葉	Y629 P-9 P93-1 Y556 Y552 Y2272	Y160 Y2275 Y558 P93-4 P24-19 Y1221	P55-21	Y1227		
前期中葉	Y630 P101-2 P49-4	Y2422 P28-12	P71-14 P4-1	P106-34 P106-35	P65-15	
前期後葉	P32-12 Y167 P102 Y562 P24-16	Y414	P32-11			
中期初頭	P15-3 Y2514 Y3028 Y3114	Y419 Y164 Y165 Y1223 P11-1				
中期前葉	Y2444 Y2285 Y3012 Y3031 Y2443 Y2001	P25-8 Y2024 P28-9				
中期中葉（宝台Ⅰ式）	Y3058 Y2571 Y2521 Y2574 Y2568 Y2175	Y2388 Y2242 Y2192 Y2655	Y2523	Y2536 Y2333	Y2396	
中期後葉	Y2178 Y2525 Y2120 Y2575 Y2554	Y2028 Y2621		Y2210 Y2044	Y2676	
中期終末（宝台Ⅱ式）	Y2457 Y2453 Y2462 Y2452	Y2391 Y2470 Y2492 Y2474 Y2030	Y3132 Y2531 Y2494	Y2481 Y2266	Y2232 Y2230	
後期初頭	Y2584 Y2582 Y2580 Y2658 Y2188	Y2466 Y2662 Y2031		Y2045	Y2668 Y2671 Y2335 Y2336	
後期前葉	Y2320 Y2527 Y2021	Y2038 Y2594	Y2624 Y2627			Y2053
後期中葉		Y2037 Y2205 Y2035		Y2219		

Fig. 7・4　出土土器編年図