平成13年度

村内遺跡

2002

群馬県勢多郡富士見村教育委員会

例　　言

1．本報告書は、平成13年度国庫補助事業として行われた村内遺跡発掘調査（試掘確認調査）報告書である。
2．調査体制は、教育長　浅井多津男、教育次長　木暮英夫、事務局次長　狩野勲(～10月)　樺沢元治（11月～)、社会教育係長　齋藤秀男、主事　福田貫之（担当）である。
3．調査に要した経費は、国宝重要文化財保存整備費補助金、群馬県文化財保存事業費補助金、村費があてられた。
4．各遺跡の所在地、調査期間等は本文中に記した。
5．本報告書の編集・執筆等は福田が行った。
6．本発掘調査における記録資料や出土遺物は富士見村教育委員会事務局で保管している。

凡　　例

1．第１図は国土地理院発行１：50000地形図「前橋」を用いた。調査地の地形図は富士見村役場発行１：2500原形図を１：5000に縮小し用いている。
2．地形図の方位は上が北である。トレンチ配置図の方位は一定していない。
3．トレンチ配置図の縮尺は一定していないが、各図に縮尺を表記している。
4．出土遺物図の縮尺は１/３、１/４である。各図に縮尺を表記している。

目　　次

例言・凡例
調査地の位置……1
1．原之郷下白川……2
2．組之木原II遺跡……3
3．石井上西峯……4
4．石井天神平……5
5．小暮諏訪遺跡……6
6．小暮諏訪……7
7．時沢西高田遺跡……8
8．時沢畑ヶ田……10
9．横室薊……11
10．皆沢金山……12
11．旭久保II・III遺跡……13
12．時沢利根林……15
13．大河原Ｂ遺跡……16
14．田島十二……17
写真図版

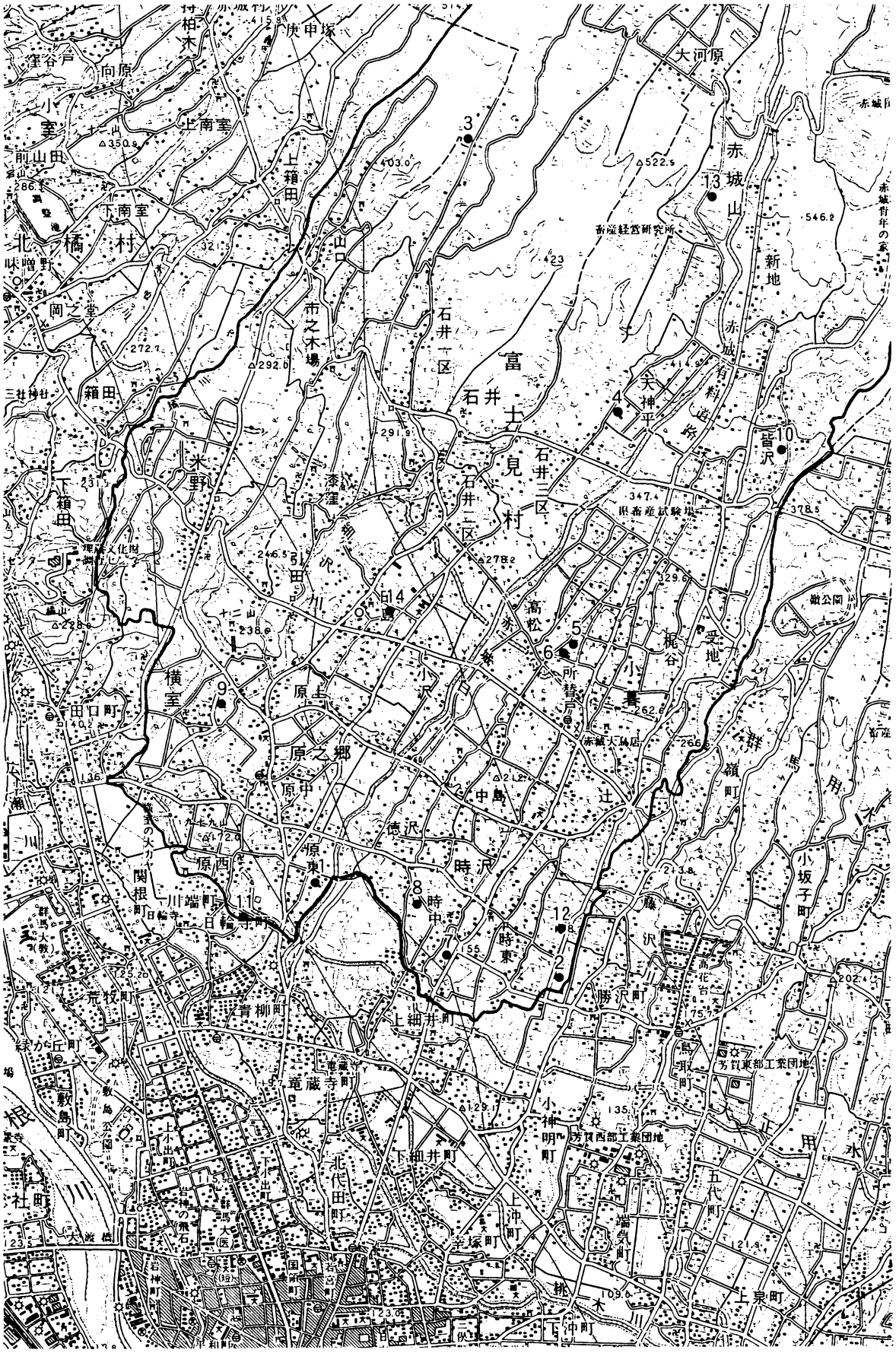
大河原
赤城山
新地
富士見村
石井
石井十区
石井三区
石井二区
矢神平
皆沢
高松
所替戸
小倉
梶谷
受地
横室
原之郷
原中
原西
原東
中島
徳沢
時沢
時中
時東
辻
藤沢
勝沢町
上細井町
下細井町
竜蔵寺町
青柳町
荒牧町
駅島町
北代田町
上沖町
小神明町
五代町
上泉町
桃木川
赤城大鳥居
県畜産試験場
畜産経営研究所
赤城有料道路
赤城背年の家
赤城用水
群馬用水
芳賀東部工業団地
芳賀西部工業団地
上南室
下南室
上箱田
下箱田
米野
箱田
北橋村
市之木場
漆窪
引田
田口町
川端町
日輪寺町
関根町
大教
大橋
国道
岩神町
上小出町
小出町
上泉町
下沖町
端気町
鳥取町
高花台
公園

第１図　調査地の位置

1．原之郷下白川

所在地

勢多郡富士見村大字原之郷字下白川734番１外

調査原因

共同住宅及び宅地分譲

調査期間

平成13年４月26日

開発面積　　2,956㎡

調査面積　　150㎡

第２図　原之郷下白川

調査の経緯

調査地は周知の遺跡地ではなかったが、周知の遺跡である原之郷下白川遺跡の近辺であり、現地踏査を行った際に平安時代の須恵器片が確認されたため、試掘調査を実施した。

調査の結果

対象地内に、４本のトレンチを設定した。その結果、若干の遺物は検出したが、赤城白川の氾濫による砂礫層が厚く堆積しており、遺構は検出されなかった。よって、開発に際し文化財保護的に支障はないと判断された。

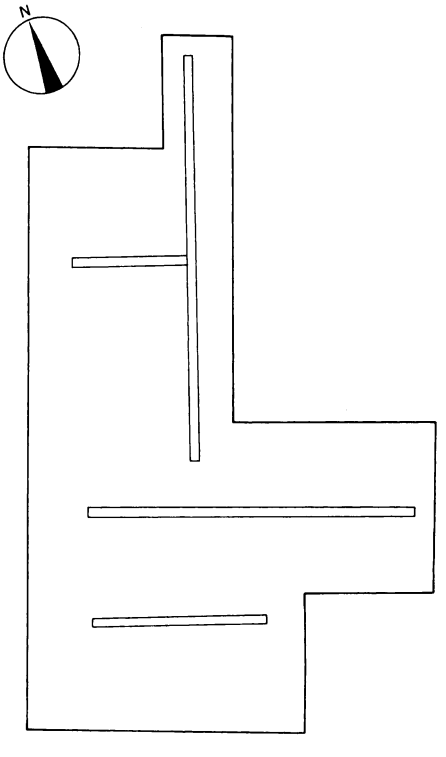

第３図　トレンチ設定図（１：1000）

2．組之木原II遺跡

所在地

勢多郡富士見村大字時沢字組之木原998番１

調査原因

宅地分譲用地造成

調査期間

平成13年５月25・28日

開発面積　　2,625m²

調査面積　　456m²

第４図　組之木原II遺跡

調査の経緯

調査地は周知の遺跡である組之木原遺跡（平成７年度調査）に接しているため、遺跡の範囲と遺構の分布状況、遺構面までの深度を確認することを主眼に、開発に先立ち試掘調査を行った。

調査の結果

対象地内の地形に合わせて６本のトレンチを設定した。調査の結果、表土下約30cm～40cmにかけて竪穴住居跡、溝、河川跡、土坑、ピット等が確認された。この結果をもとに、事業者と埋蔵文化財の保護について協議を行い、記録保存を目的とした発掘調査を行った。

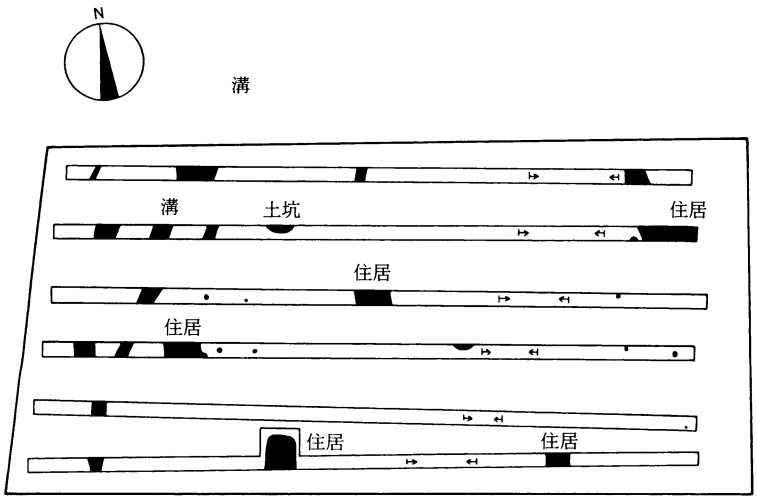

第５図　トレンチ設定図（１：800）

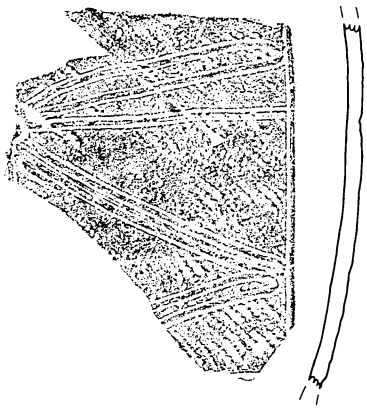

第６図　出土遺物図（１：３）

3．石井上西峯

所在地

勢多郡富士見村大字石井字上西峯1880番１

調査原因

個人住宅建設

調査期間

平成13年６月12日

開発面積　　1,000㎡

調査面積　　107㎡

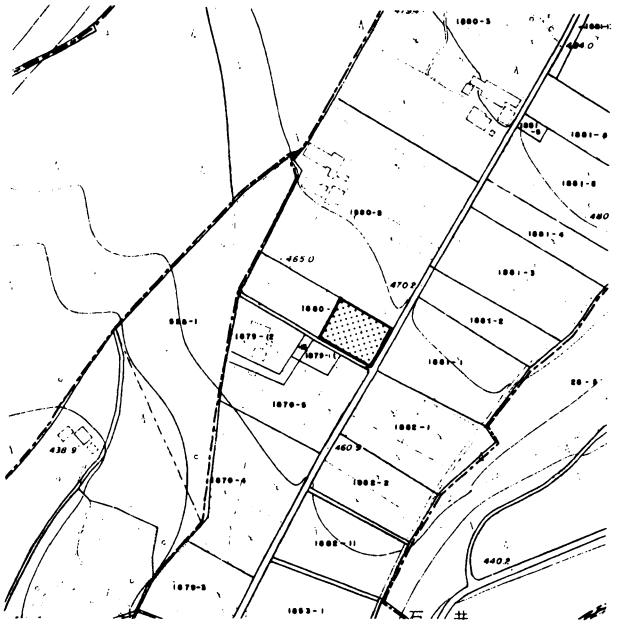

第７図　石井上西峯

調査の経緯

調査地は周知の遺跡ではなかったが、現地踏査を行った際にハチの巣石を採取した。そのため、遺跡の存在する可能性があったため試掘調査を行った。

調査の結果

対象地内に３本のトレンチを設定した。ローム面まで掘り下げたが、風倒木痕以外に明確な遺構は確認されなかった。そのため、開発に際し、文化財保護的に支障はないと判断された。

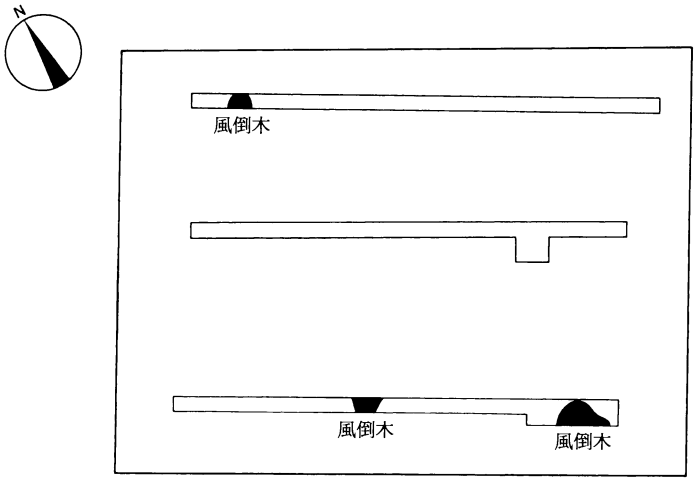

第８図　トレンチ設定図（１：500）

4．石井天神平

所在地

勢多郡富士見村大字石井字天神平2445番83

調査原因

建売分譲住宅用地

調査期間

平成13年６月13・18日

開発面積　　3,132㎡

調査面積　　272㎡

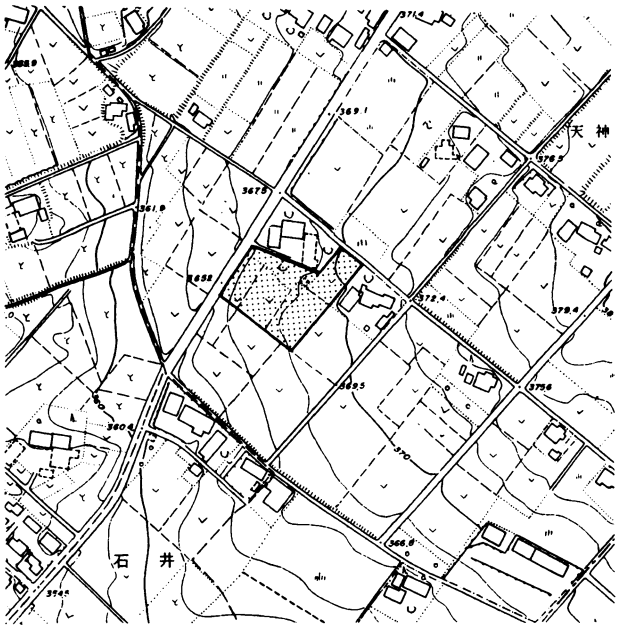

第９図　石井天神平

調査の経緯

調査地は、周知の遺跡である石井柴山遺跡（平成８年度調査）の北東に位置している。そのため、埋蔵文化財の存在する可能性が高く、開発に先立ち試掘調査を行った。

調査の結果

調査地の地形に合わせて10本のトレンチを設定した。その結果、東端は台地地形ではあるが、中央やや東からは西方に緩やかに傾斜する弱い谷地状の地形であった。明瞭な遺構・遺物ともに確認されなかったため、開発に際し文化財保護的に支障はないと判断された。

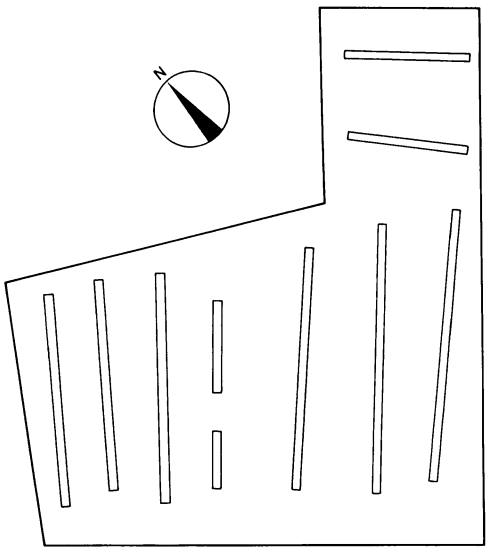

第10図　トレンチ設定図（１：1000）

5．小暮諏訪遺跡

所在地

勢多郡富士見村大字小暮字諏訪1885番５

調査原因

建売分譲住宅用地

調査期間

平成13年７月11日

開発面積　　1,784㎡

調査面積　　153㎡

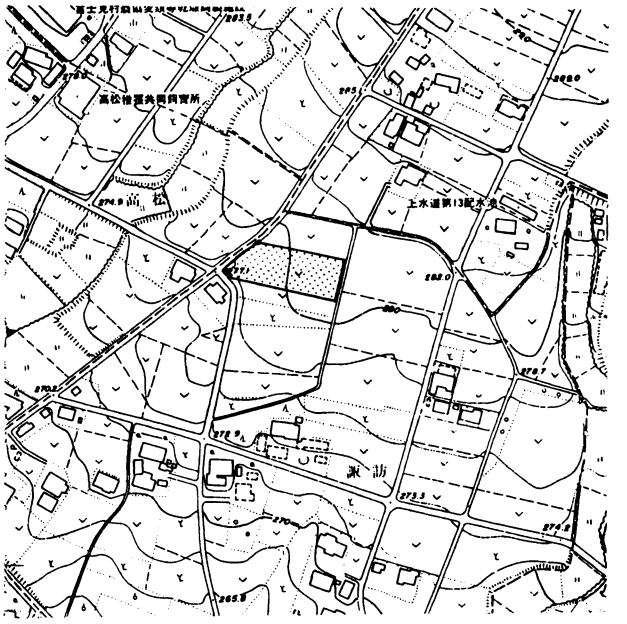

第11図　小暮諏訪遺跡

調査の経緯

調査地は周知の遺跡地ではなかったが、周囲の地形から埋蔵文化財の存在する可能性が高かったため、開発に先立ち試掘調査を行った。

調査の結果

調査地の地形に合わせて３本のトレンチを設定した。その結果、対象地は中央部分は安定した台地であったが、西端は急激に落ち込む地形であった。また、トレンチの東端、現地表下約80cmから縄文時代前期の土抗が検出された。この結果をもとに、事業者と埋蔵文化財の保護について度重なる協議を行い、盛り土による現状保存で合意を得て「遺跡保存に関する協定書」を締結した。

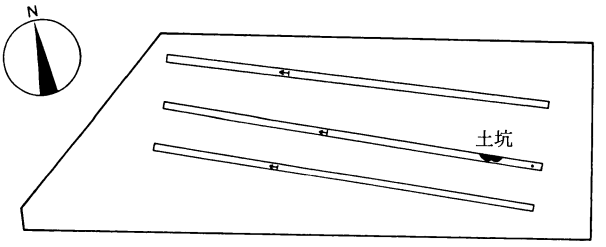

第12図　トレンチ設定図（１：1000）



（１：３）

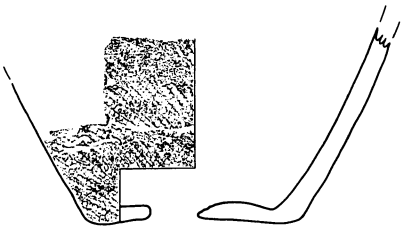

第13図　出土遺物図（１：４）

6．小暮諏訪

所在地

勢多郡富士見村大字小暮字諏訪1863番４

調査原因

建売分譲住宅用地

調査期間

平成13年８月２日

開発面積　　1,919㎡

調査面積　　180㎡

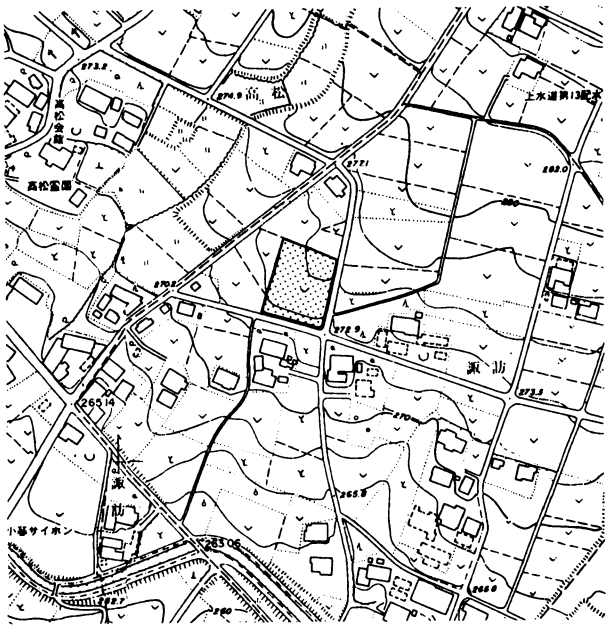

第14図　小暮諏訪

調査の経緯

調査地は前月に試掘調査を実施した小暮諏訪遺跡に近接するため、開発に先立ち試掘調査を行った。

調査の結果

調査地の地形に合わせて５本のトレンチを設定した。調査の結果、明瞭な遺構・遺物ともに確認されなかったため、開発に際し文化財保護的に支障はないと判断された。



第15図　トレンチ設定図（１：500）

7．時沢西高田遺跡

所在地

勢多郡富士見村大字時沢字一本椿118番９外

調査原因

店舗用地

調査期間

平成13年９月25・26日

開発面積　　7,403m²

調査面積　　651m²

第16図　時沢西高田遺跡

調査の経緯

調査地は周知の遺跡である時沢西高田遺跡地内（平成10年度調査）であるため、遺跡の範囲と遺構の分布状況、遺構面までの深度を確認することを主眼に、開発に先立ち試掘調査を行った。

調査の結果

調査地に14本のトレンチを設定した。その結果、駐車場予定地は現地表下約35cmから竪穴住居跡、土抗、溝、ピット等が確認されたが、店舗建設予定地からは遺構は確認されなかった。この結果をもとに埋蔵文化財の保護について事業者と協議し、駐車場予定地は掘削を行わないことで合意を得、「遺跡保存に関する協定書」を締結した。

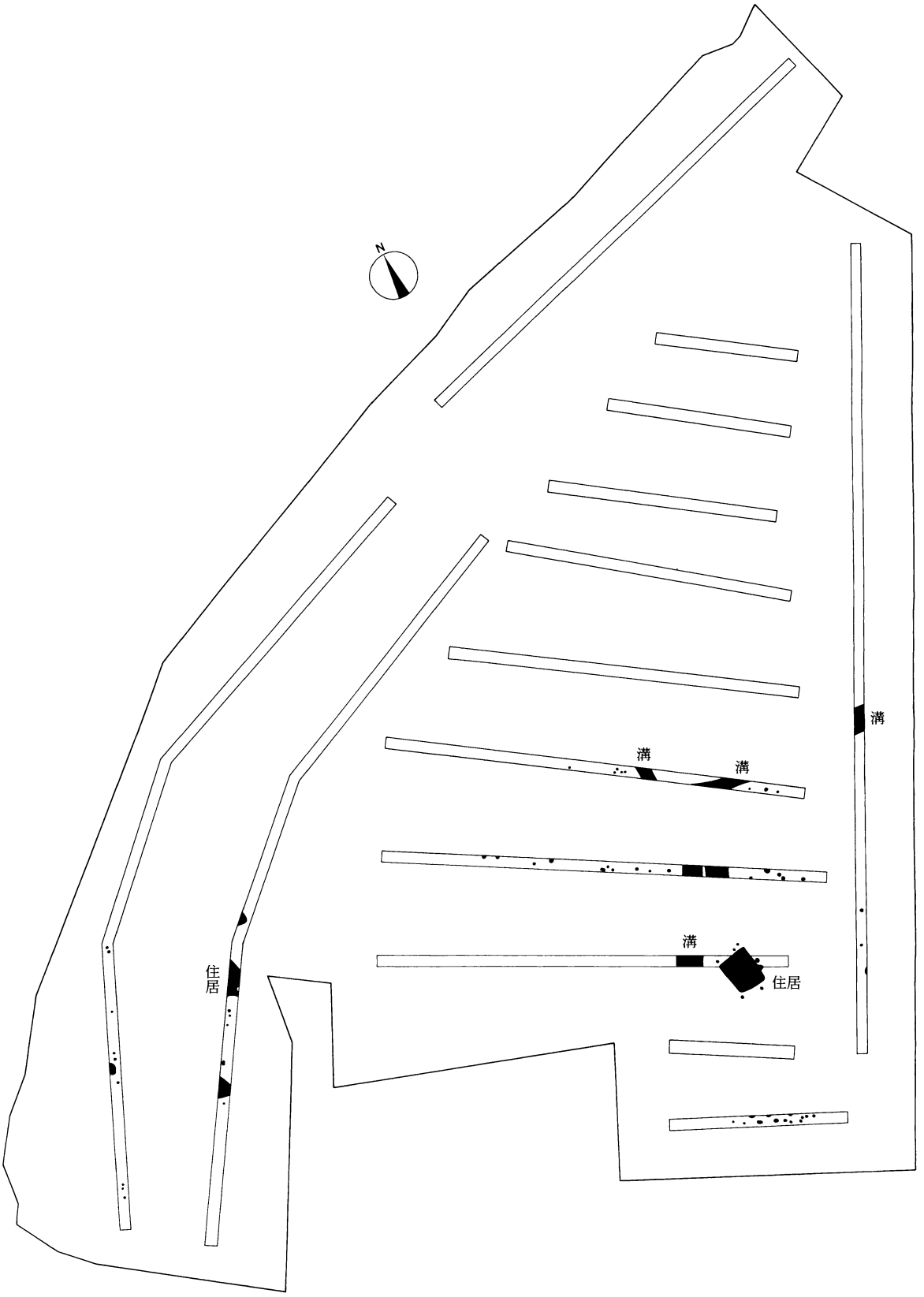

第17図　トレンチ設定図（1：600）

8．時沢畑ヶ田

所在地

勢多郡富士見村大字時沢字畑ヶ田266番５外

調査原因

共同住宅建設

調査期間

平成13年10月８日

開発面積　　1,819㎡

調査面積　　115㎡

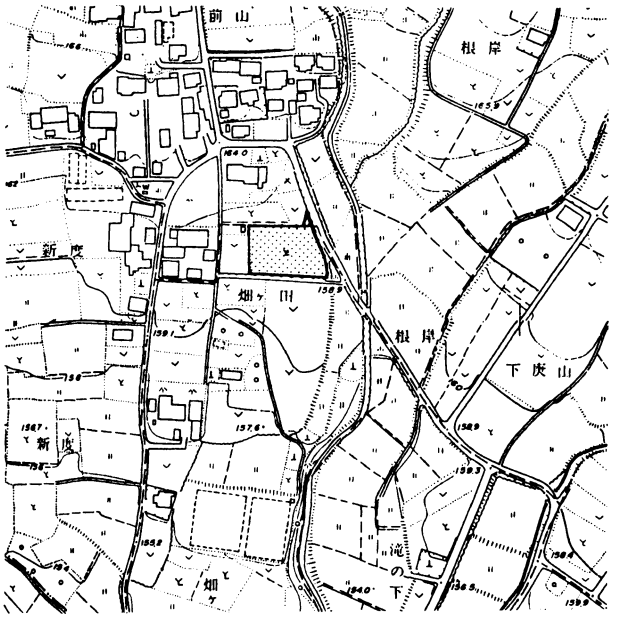

第18図　時沢畑ヶ田

調査の経緯

調査地は周知の遺跡地ではなかったが、周囲の地形から遺跡の存在が予想されたため、開発に先立ち試掘調査を行った。

調査の結果

調査地に３本のトレンチを設定した。調査の結果、開発地は東方に緩やかに傾斜する地形であったが、明瞭な遺構・遺物ともに確認されなかったため、開発に際し文化財保護的に支障はないと判断された。

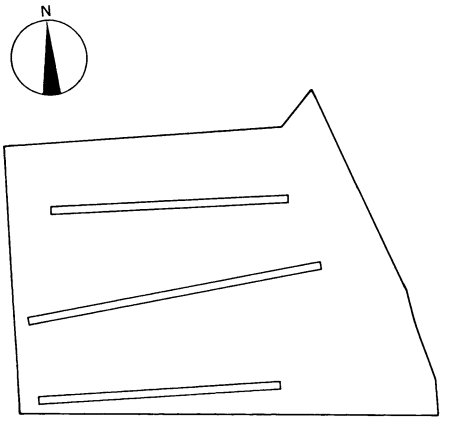

第19図　トレンチ設定図（１：1000）

9．横室薊

所在地

勢多郡富士見村大字横室字薊546番１外

調査原因

個人住宅及び建売分譲住宅用地

調査期間

平成13年11月21日

開発面積　　2,023㎡

調査面積　　68㎡

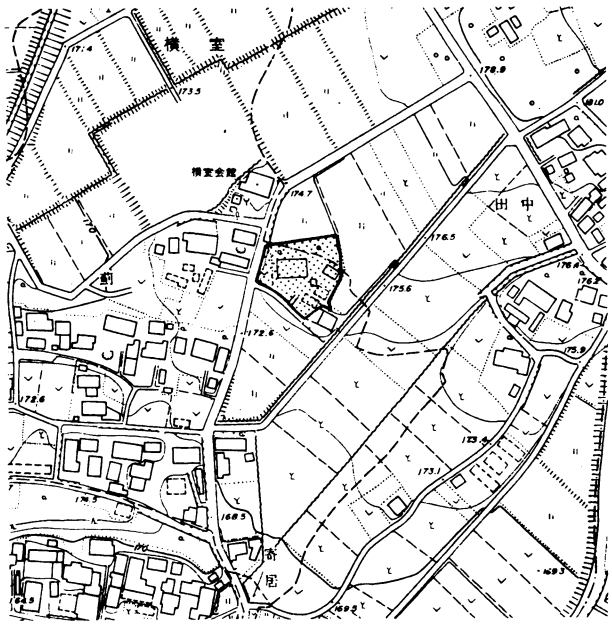

第20図　横室薊

調査の経緯

調査地は周知の遺跡地である田中遺跡の近辺であるため、埋蔵文化財の所在する可能性があったため、開発に先立ち試掘調査を行った。

調査の結果

調査地に４本のトレンチを設定した。その結果、明瞭な遺構・遺物は検出されなかった。よって、開発に際し文化財保護的に支障はないと判断された。

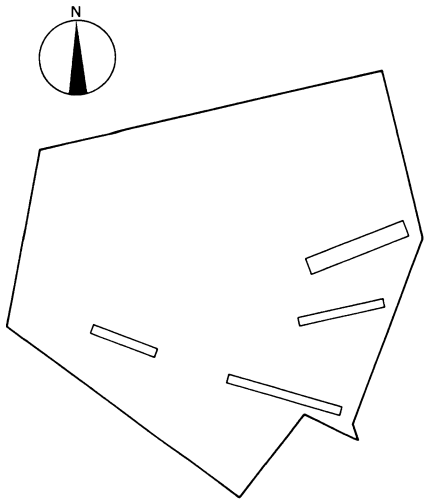

第21図　トレンチ設定図（１：1000）

10. 皆沢金山

所在地

勢多郡富士見村大字皆沢字金山137番１外

調査原因

露天資材置き場

調査期間

平成13年11月27日

開発面積　　2,386㎡

調査面積　　197㎡

第22図　皆沢金山

調査の経緯

調査地は、周知の遺跡である皆沢金山遺跡付近であるため、開発に先立ち試掘調査を行った。

調査の結果

調査地に４本のトレンチを設定した。各トレンチともローム面下までの掘削を行ったが、調査区域内からは遺構・遺物が全く検出されなかった。よって、開発に際し文化財保護的に支障はないと判断された。

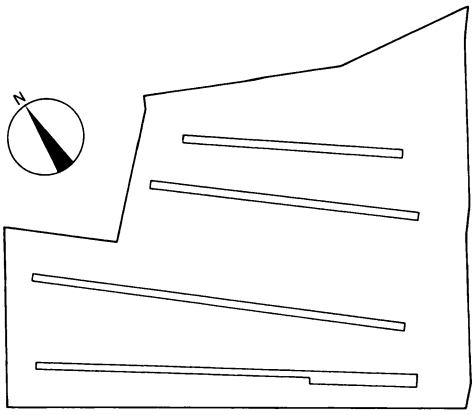

第23図　トレンチ設定図（１：1000）

11. 旭久保II・III遺跡

所在地

勢多郡富士見村大字原之郷字旭久保713番

調査原因

共同住宅

調査期間

平成13年11月28日

開発面積　　1,372㎡

調査面積　　154㎡

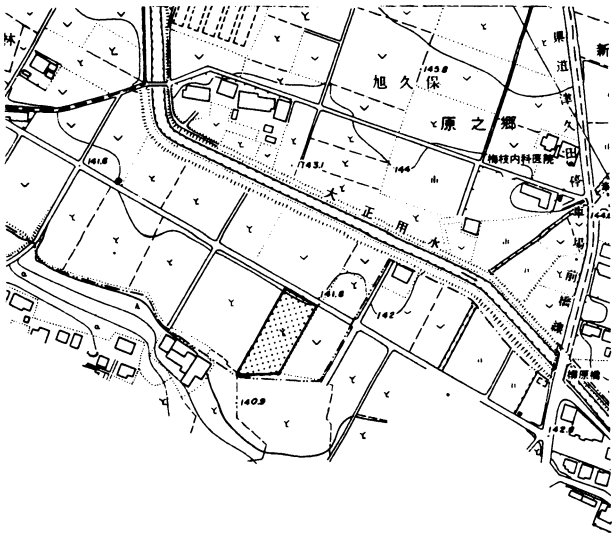

第24図　旭久保II・III遺跡

調査の経緯

調査地は周知の遺跡である旭久保II・III遺跡内であるため、遺構の分布状況と遺構面までの深度を確認することを主眼に試掘調査を行った。

調査の結果

調査地に３本のトレンチを設定した。調査の結果、表土下約80cm～130cmにかけて、縄文時代と平安時代の竪穴住居跡、溝、ピット及び縄文時代前期の遺物包含層が確認された。この結果をもとに埋蔵文化財の保護について事業者と協議したところ、盛り土による保存で合意を得て「遺跡保存に関する協定書」を締結した。

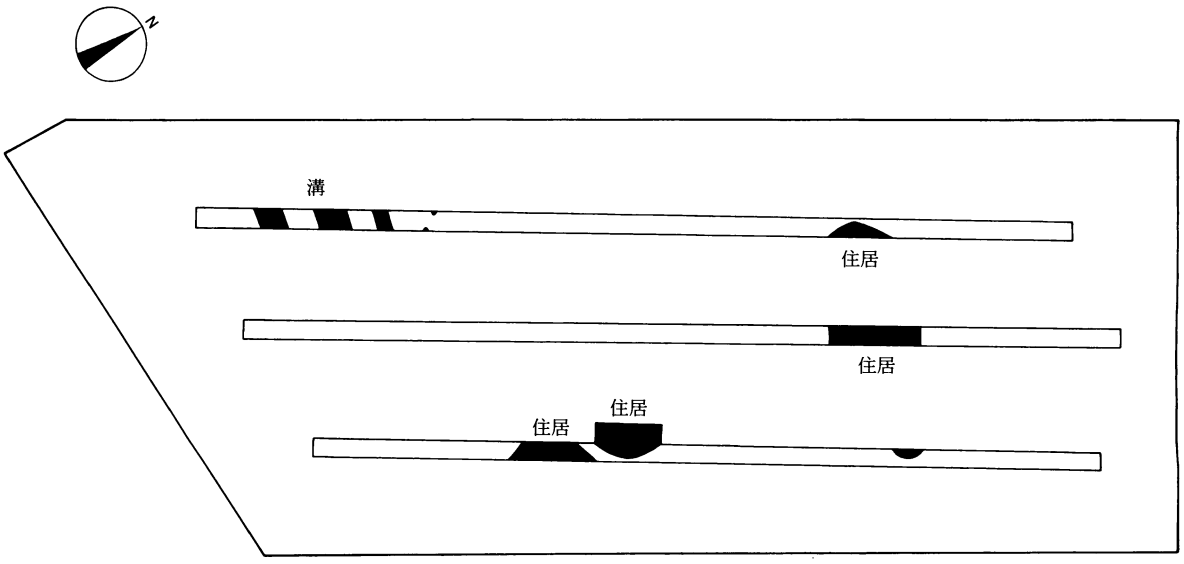

第25図　トレンチ設定図（１：400）



第26図　出土遺物図（1：3）

12. 時沢利根林

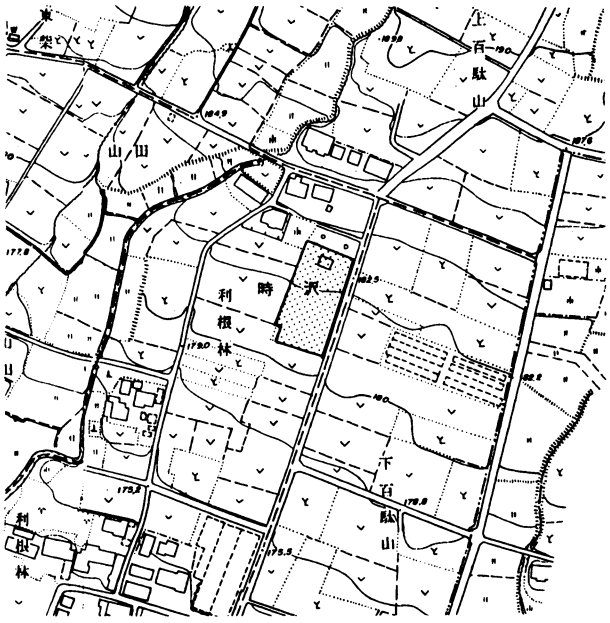

第27図　時沢利根林

所在地

勢多郡富士見村大字時沢字利根林1344番１外

調査原因

建売分譲住宅用地

調査期間

平成13年12月19日

開発面積　　2,270m²

調査面積　　58m²

調査の経緯

調査地は周知の遺跡ではなかったが、周囲の地形から埋蔵文化財の存在する可能性が高かったため、開発に先立ち試掘調査を行った。

調査の結果

当初、調査地に６本のトレンチを設定し遺構の確認を行う予定であったが、最初のトレンチを精査する際に深い掘削を受けていることが判明した。その後、調査地の南方に改めてトレンチを設定したが、ここでも深い掘削を受けていることが判明した。そのため、開発にあたり文化財保護的には支障がないと判断された。

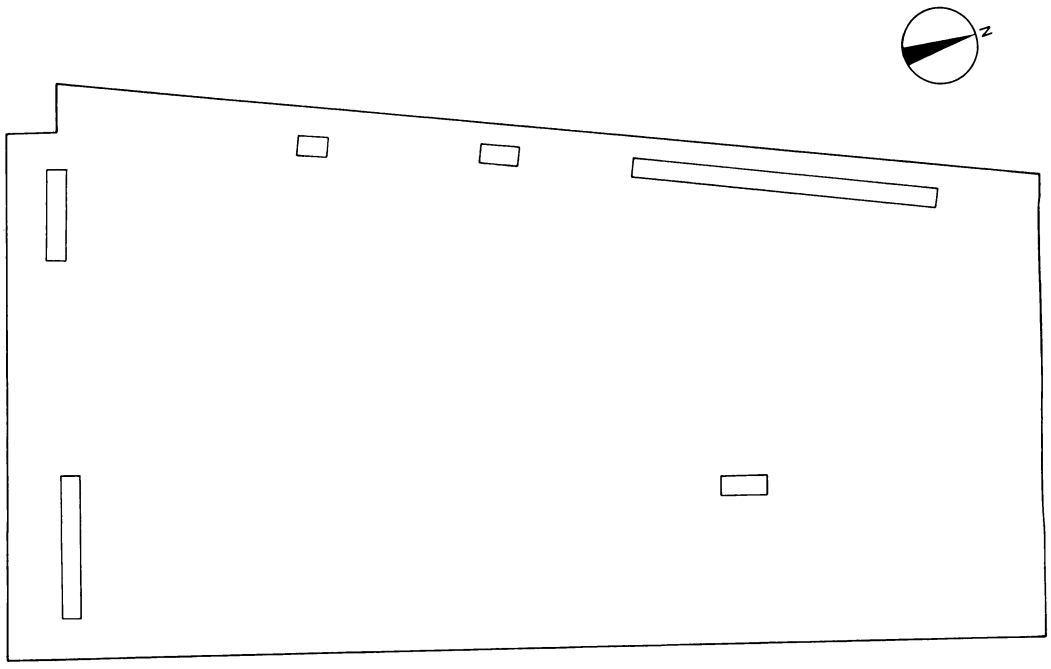

第28図　トレンチ設定図（１：500）

13. 大河原Ｂ遺跡

所在地

勢多郡富士見村大字赤城山字大河原626番91

調査原因

農業用施設

調査期間

平成14年３月７・８日

開発面積　　3,878㎡

調査面積　　209㎡

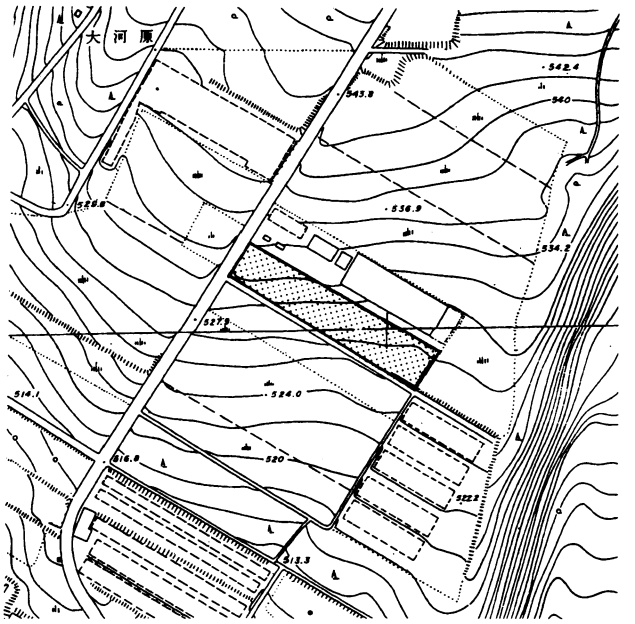

第29図　大河原Ｂ遺跡

調査の経緯

調査地は周知の遺跡ではなかったが、大河原遺跡（平成６年度調査）の近辺であるため、埋蔵文化財の所在する可能性が高いため開発に先立ち試掘調査を行った。

調査の結果

調査地に６本のトレンチを設定した。その結果、南西から縄文時代の陥し穴が確認された。埋蔵文化財の保護については現在協議中である。

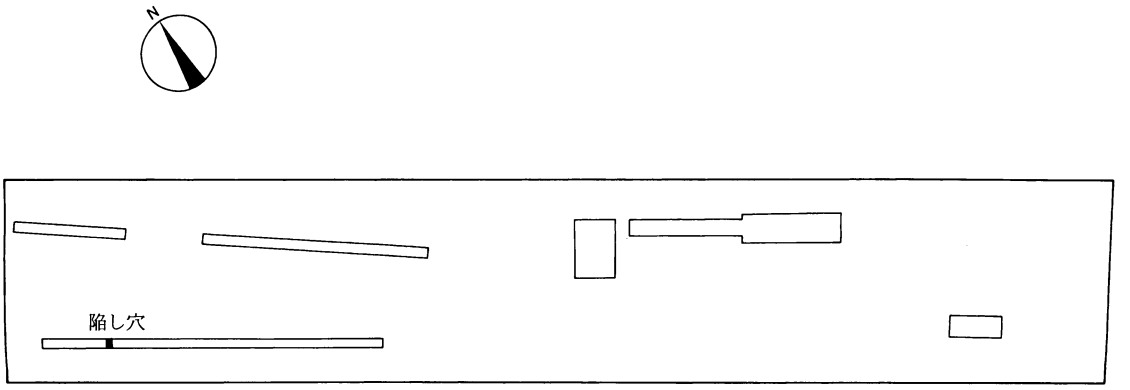

第30図　トレンチ設定図（１：1000）

14. 田島十二

所在地

勢多郡富士見村大字田島字十二25番１

調査原因

共同住宅用地

調査期間

平成14年３月14日

開発面積　　996m²

調査面積　　104m²

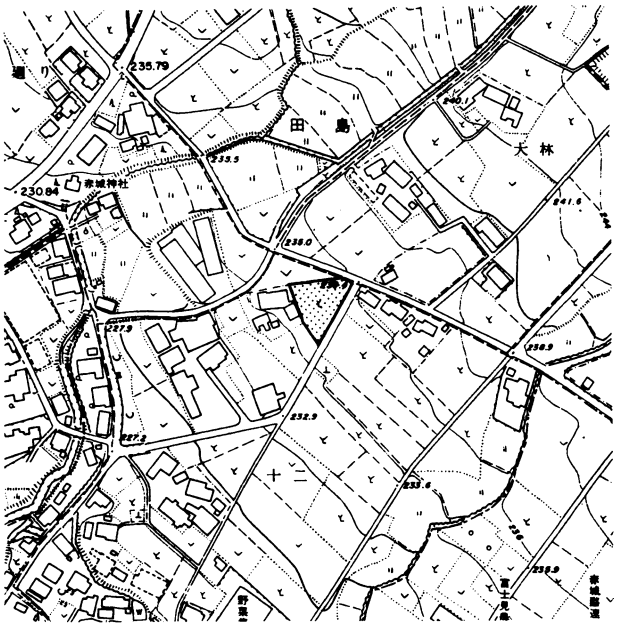

第31図　田島十二

調査の経緯

開発地は周知の遺跡である十二遺跡に接しているため、埋蔵文化財の存在する可能性が高く、開発に先立ち試掘調査を行った。

調査の結果

開発地に４本のトレンチを設定した。調査の結果、少量の縄文土器が確認されたが、遺構は確認されなかった。よって、開発に際し文化財保護的には支障はないと判断した。

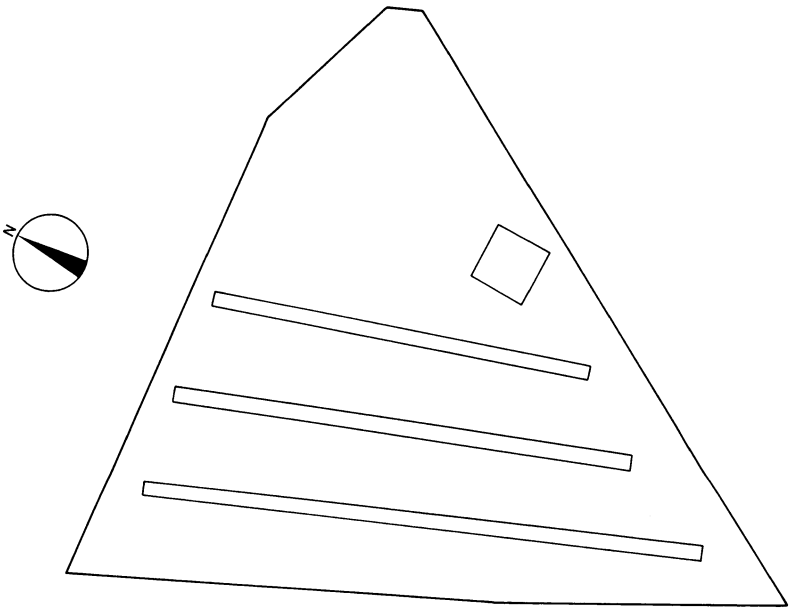

第32図　トレンチ設定図（１：500）

写真図版

1．原之郷下白川　トレンチ掘削状況

2．組之木原Ⅱ遺跡　トレンチ掘削状況

3．組之木原Ⅱ遺跡　遺構検出状況

4．組之木原Ⅱ遺跡　作業風景

5．石井上西峯　トレンチ掘削状況

6．石井天神平　トレンチ掘削状況



7．小暮諏訪遺跡　トレンチ掘削状況



8．小暮諏訪遺跡　遺物検出状況

１．小暮諏訪　トレンチ掘削状況

２．時沢西高田遺跡　トレンチ掘削状況

３．時沢西高田遺跡　トレンチ掘削状況



４．時沢西高田遺跡　遺構検出状況

５．時沢畑ヶ田　トレンチ掘削状況

６．横室薊　トレンチ掘削状況

７．皆沢金山　トレンチ掘削状況



８．旭久保Ⅱ・Ⅲ遺跡　トレンチ掘削状況



1．旭久保II・III遺跡　遺構検出状況



2．時沢利根林　トレンチ掘削状況

3．大河原B遺跡　トレンチ掘削状況

4．田島十二　トレンチ掘削状況



5．小暮諏訪遺跡　出土遺物

6．小暮諏訪遺跡　出土遺物

7．旭久保II・III遺跡　出土遺物

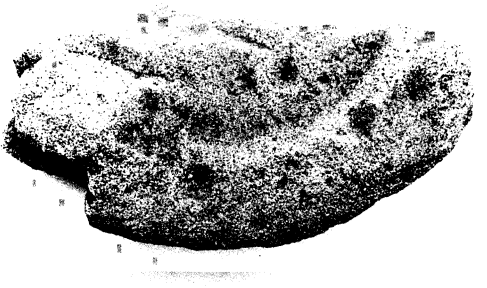

8．石井上西峯　採集資料

平成13年度
村 内 遺 跡

平成14年 3 月25日印刷
平成14年 3 月26日発行

編集・発行／群馬県勢多郡富士見村教育委員会
群馬県勢多郡富士見村大字田島866-1
電話（027）288-6111

印　　刷／朝 日 印 刷 工 業 株 式 会 社