山梨市文化財調査報告書　第22集

山梨市
市内遺跡発掘調査報告書2014

2015.3
山梨市教育委員会

山梨市文化財調査報告書　第22集　山梨市　市内遺跡発掘調査報告書2014
二〇一五年三月　山梨市教育委員会

山梨市文化財調査報告書　第22集

山梨市
市内遺跡発掘調査報告書2014

2015.3

山梨市教育委員会

目次

例言・凡例

目次

試掘確認調査

1　包蔵地外 …… 1

2　包蔵地外 …… 2

3　堀之内遺跡 …… 3

4　包蔵地外 …… 4

5　三ヶ所遺跡 …… 5

6　日下部遺跡 …… 6

7　浅間遺跡 …… 7

8　包蔵地外 …… 8

9　小武家遺跡 …… 9

10　包蔵地外 …… 10

11　大堀遺跡 …… 11

12　包蔵地外 …… 12

13　狐塚遺跡 …… 13

14　江曽原遺跡 …… 14

15　包蔵地外 …… 15

16　包蔵地外 …… 16

17　包蔵地外 …… 17

18　稲子沢遺跡 …… 18

19　上石森塚越遺跡 …… 19

20　上黒木遺跡 …… 21

調査一覧 …… 22

遺跡分布図 …… 23

埋蔵文化財包蔵地一覧表 …… 30

例言

1　本書は、平成26年度国宝重要文化財等保存整備費補助金及び平成26年度山梨県文化財保存事業費補助金事業として実施した、平成26年度山梨市内遺跡発掘調査の成果をまとめた報告書である。

2　本書における出土遺物及び図面・写真等は、山梨市教育委員会が保管している。

3　本書の執筆・編集は山梨市教育委員会　雨宮弘聡・駒田真人が行った。

4　発掘・整理作業参加者
深澤さつき、芦沢はつ子、直井光江、広瀬侯子、安田絹子、安田敏男、藤原千賀子、若月あい子、松本榮一、岡　利恵、古田由紀子、宮下善雄、矢崎治道、山下芳夫

凡例

1　位置図の縮尺は1/10000である。

2　トレンチ設定図の縮尺は各図ごとに明記した。

3　本文および図中のＴはトレンチ、ＴＰはテストピットを指す。

1 包蔵地外

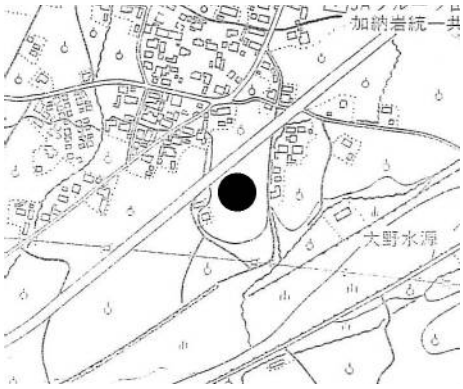

所 在 地　大野 1800 外 2 筆
調査目的　開発事業(その他開発 事務所及び車庫)に伴う
調査期間　平成 26 年 4 月 21 日～4 月 25 日
調査面積　165 ㎡
調査担当者　駒田 真人

調査結果

2m 幅のトレンチを 4 ヶ所設定し（延長 82.5m)、重機にて掘削、人力にて精査を行ったところ、Ｔ 1 北側で地表下 180cm、それ以外は 30 ～ 60cm で河川性堆積層となった。Ｔ 1 北側では遺構確認を試みたが、検出には至らなかった。遺物はＴ 1、4 で数点、Ｔ 3 で 1 点確認されたが、砂礫層内からの出土であり、河川の氾濫による流れ込みであると判断した。

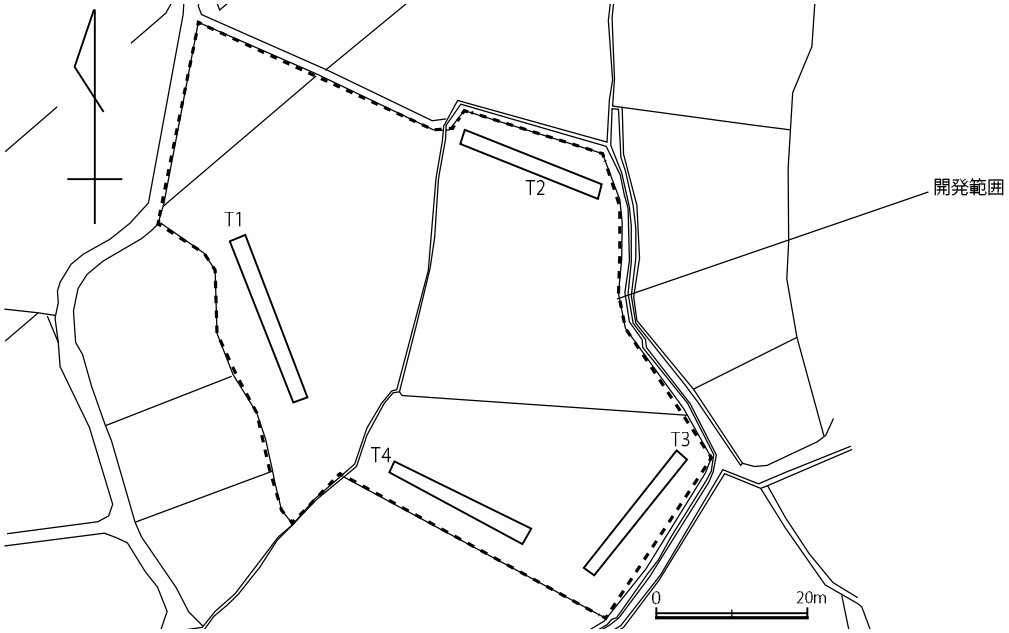

Ｔ 1 精査状況

遺物出土状況

2 包蔵地外

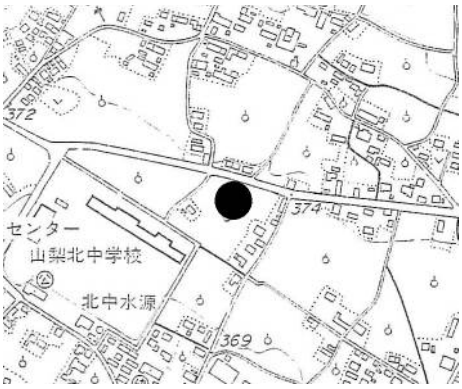

所 在 地　七日市場 710-1, 710-3
調査目的　開発事業（その他建物福祉施設）に伴う

調査期間　平成 26 年 5 月 8 日～5 月 21 日
調査面積　150 ㎡
調査担当者　駒田 真人

調査結果

2m 幅のトレンチを 4 本設定し（延長 75m）、重機にて掘削、人力にて精査を行った。Ｔ 1、2 では地表下約 150cm まで撹乱となっており、Ｔ 3 では黒褐色土層内（地表下約 110cm）から、Ｔ 4 ではＴ 3 の層とは別の黒褐色土層内（地表下約 90cm）からいずれも縄文土器片が出土した。遺構は確認されなかった。今回の開発による建物基礎の深度はＴ 3 部分では 80cm、Ｔ 4 部分では掘削せず盛土のみとなり、いずれも遺物包含層から 30cm 以上の保護層が確保できる。

今回の調査範囲のうちＴ 3、Ｔ 4 を含む南側部分について、隣接する遺跡である日下部遺跡を拡張し含めることとした。

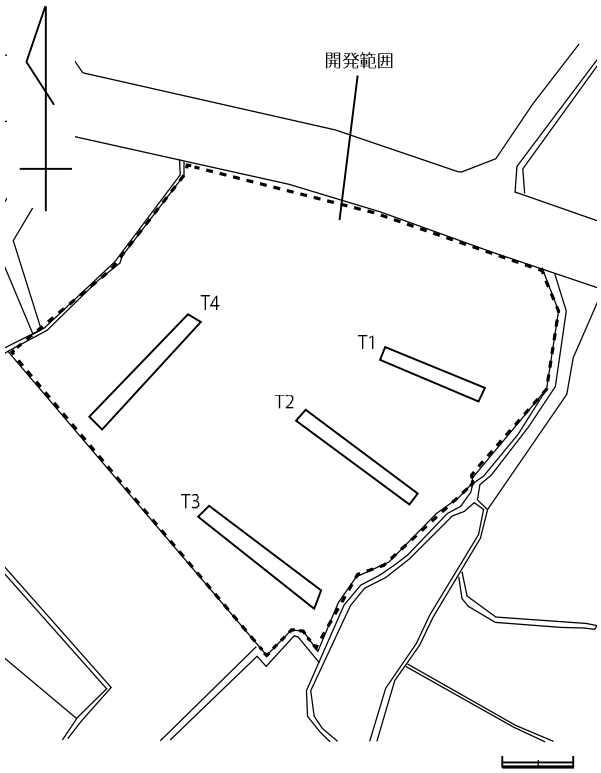

Ｔ 3 精査状況

遺物出土状況

3 堀之内遺跡

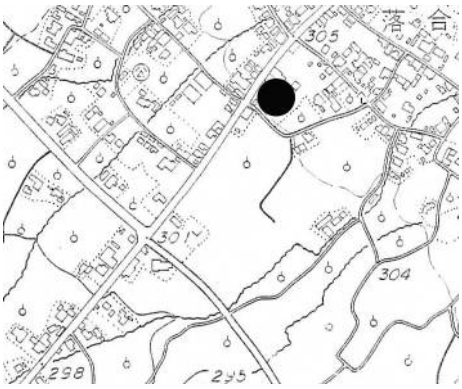

所 在 地　落合 750-1、750-2、751-3
調査目的　保存目的の範囲確認調査
調査期間　平成 26 年 5 月 19 日
調査面積　3 ㎡
調査担当者　雨宮 弘聡

調査結果

1m × 1.5m のテストピットを 2 ヶ所設定し、人力にて掘削したところ、地表下 55 ～ 97cm で平安時代の土師器を含む遺物包含層（①層）となった。ＴＰ１では①層下層で灰褐色砂層（②層）となり、上面で精査したが遺構は確認されなかった。一方ＴＰ２では①層下層で黒褐色砂層を斑状に含む灰褐色砂層（③層）となり、この上面で精査したが遺構は確認されなかった。③層が遺構である可能性があったため掘り下げたが、層の中からは遺物は出土しなかった。③層下層では②層となり、再度精査したが遺構は確認されなかった。

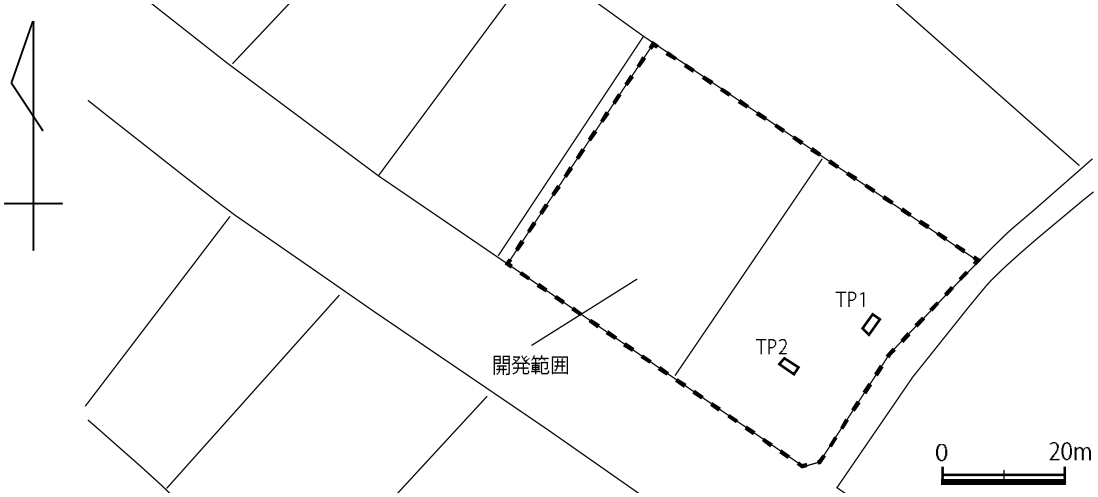

ＴＰ１精査状況

ＴＰ２精査状況

4 包蔵地外

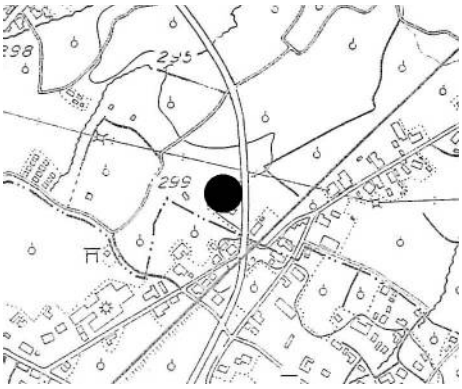

所 在 地　　正徳寺 801-1
調査目的　　開発事業（宅地造成）に伴う
調査期間　　平成 26 年 5 月 26 日～6 月 2 日
調査面積　　90 ㎡
調査担当者　　駒田 真人

調査結果

2m 幅のトレンチを 4 本設定し（延長 45m）、重機にて掘削、人力にて精査したところ、T 1 では地表下約 80cm で河川性堆積層となり、T 2、3、4 では地表下約 50 ～ 80cm で灰白色砂層となった。遺構・遺物は確認されなかった。

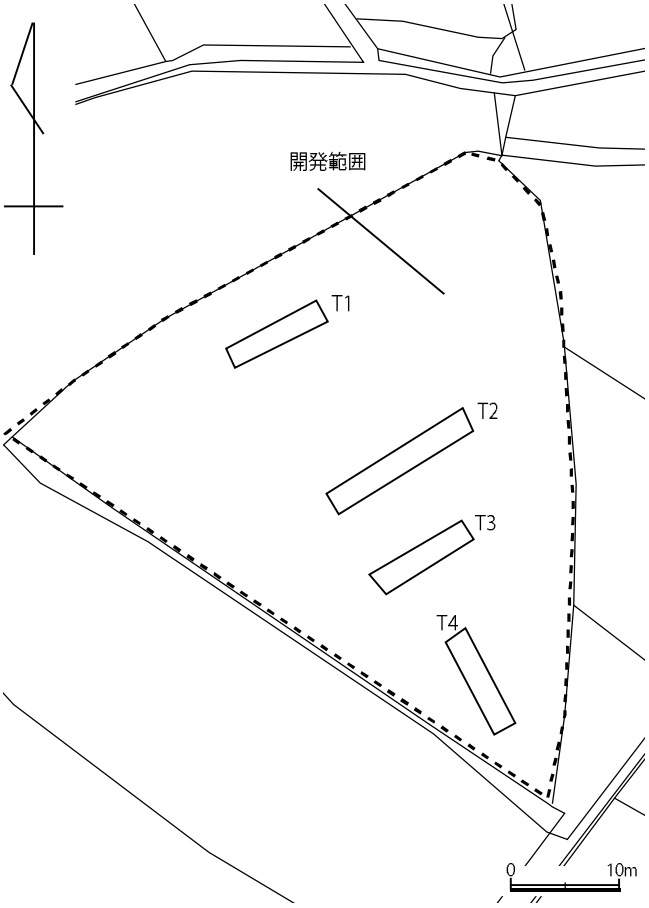

T 3 精査状況

T 2 精査状況

5 三ヶ所遺跡

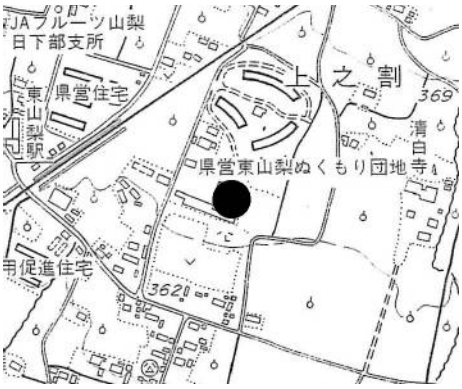

所 在 地　　上之割 401-12
調査目的　　開発事業（個人住宅）に伴う
調査期間　　平成 26 年 6 月 4 日～6 月 9 日
調査面積　　4.5 ㎡
調査担当者　　駒田 真人

調査結果

1.5m × 1ｍのテストピットを 3 本設定し（延長 4.5m）、人力にて掘削、精査したところ、いずれのトレンチでも地表下約 50 ～ 65cm で地山面と思われる黄褐色土層となり、遺構遺物は確認されなかった。

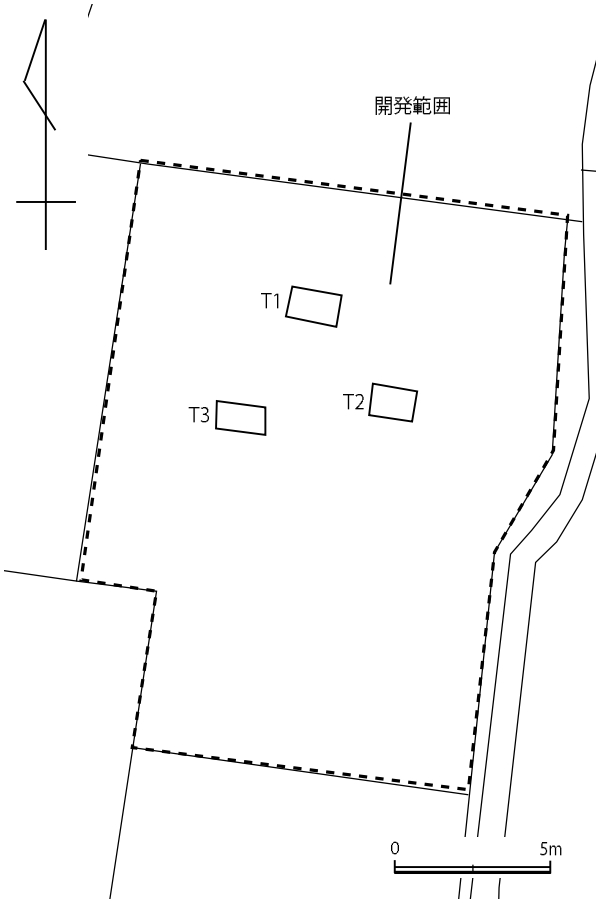

Ｔ 2 精査状況

Ｔ 3 精査状況

6 日下部遺跡

所 在 地　　小原東 565-3
調査目的　　開発事業（道路）に伴う
調査期間　　平成 26 年 6 月 23 日～6 月 24 日
調査面積　　５㎡
調査担当者　　雨宮 弘聡

調査結果

１m幅のテストピットを 3 ヶ所設定し、人力にて掘削したところ、近年のかく乱がテストピットの大部分で確認された。テストピット全体の掘り下げが困難であったため、テストピット 1、2 にサブトレンチを設定し掘り下げたところ、地表下 140cm で地山層となる黄褐色土となった。精査したが遺構は確認されなかった。

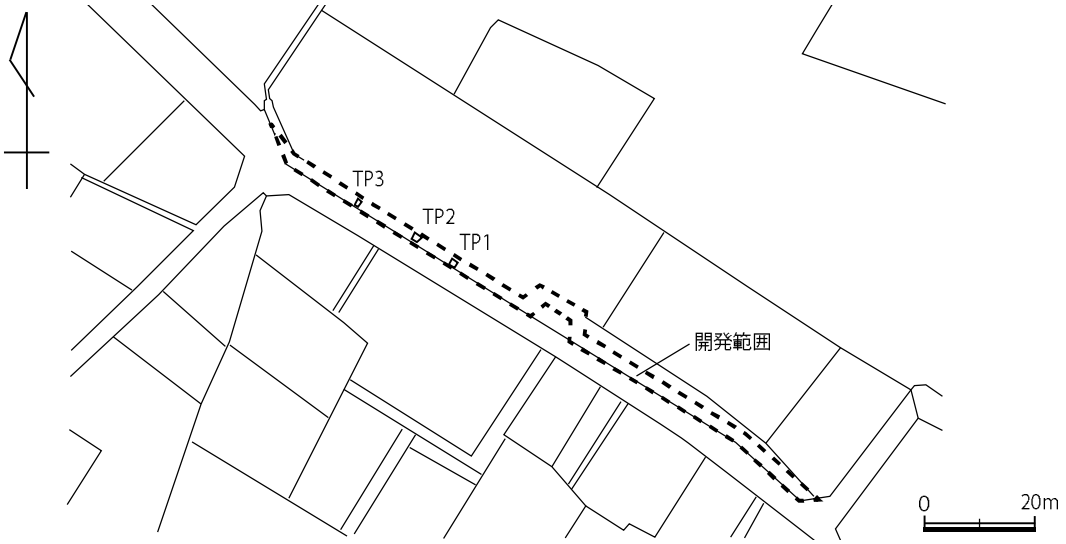

ＴＰ１精査状況

ＴＰ２サブトレンチ精査状況

7 浅間遺跡

所 在 地　三ヶ所 1500-2, 1500-4, 1500-7
調査目的　開発事業（個人住宅）に伴う
調査期間　平成 26 年 6 月 18 日～6 月 25 日
調査面積　40 ㎡
調査担当者　駒田 真人

調査結果

2m 幅のトレンチを 3 本設定し（延長 20m）、重機にて掘削、人力にて精査したところ、いずれのトレンチでも地表下約 50 ～ 60cm で黄褐色土層となり、遺構は確認されなかった。遺物はＴ 3 から打斧を 1 点採集したが、表土中からの出土であった。

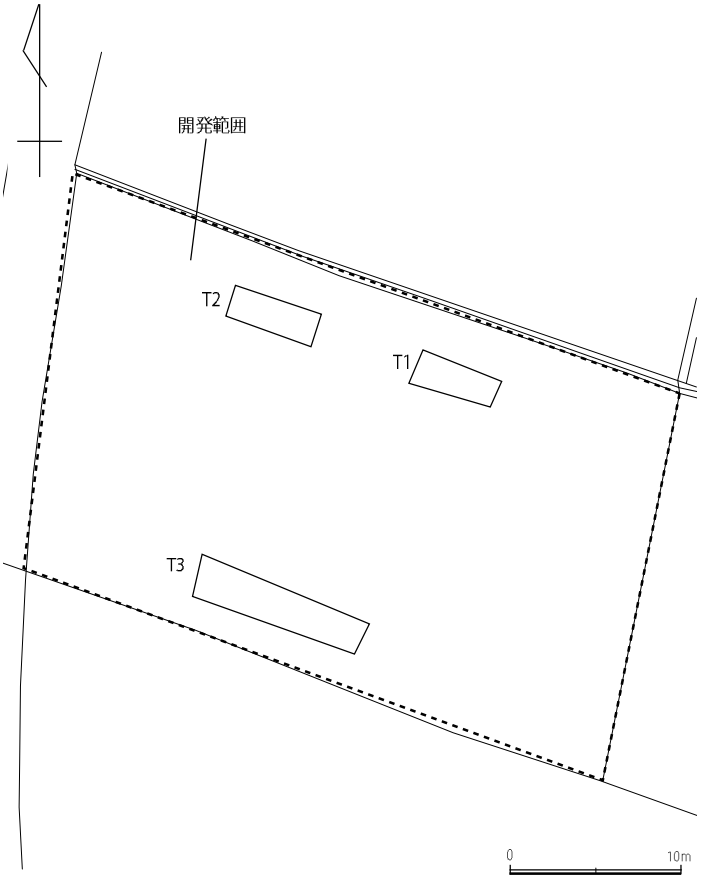

Ｔ 2 精査状況

Ｔ 3 精査状況

8 包蔵地外

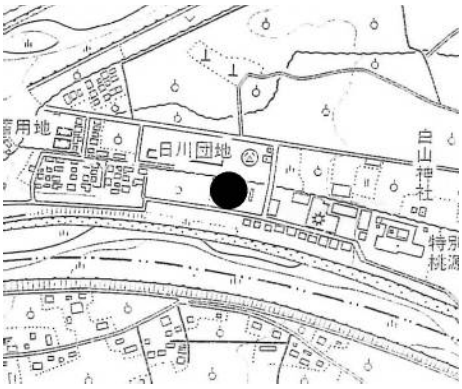

所 在 地　一町田中 197, 198, 1302-2, 1302-3
調査目的　開発事業（その他建物福祉施設）に伴う
調査期間　平成 26 年 6 月 26 日～7 月 3 日
調査面積　100 ㎡
調査担当者　駒田 真人

調査結果

2m 幅のトレンチを 5 本設定し（延長 50m）、重機にて掘削、人力にて精査を行った。いずれのトレンチでも地表から約 120 ～ 140cm まで撹乱がみられ、撹乱直下から地表下約 200cm までは河川性堆積層となり、遺構・遺物ともに確認されなかった。

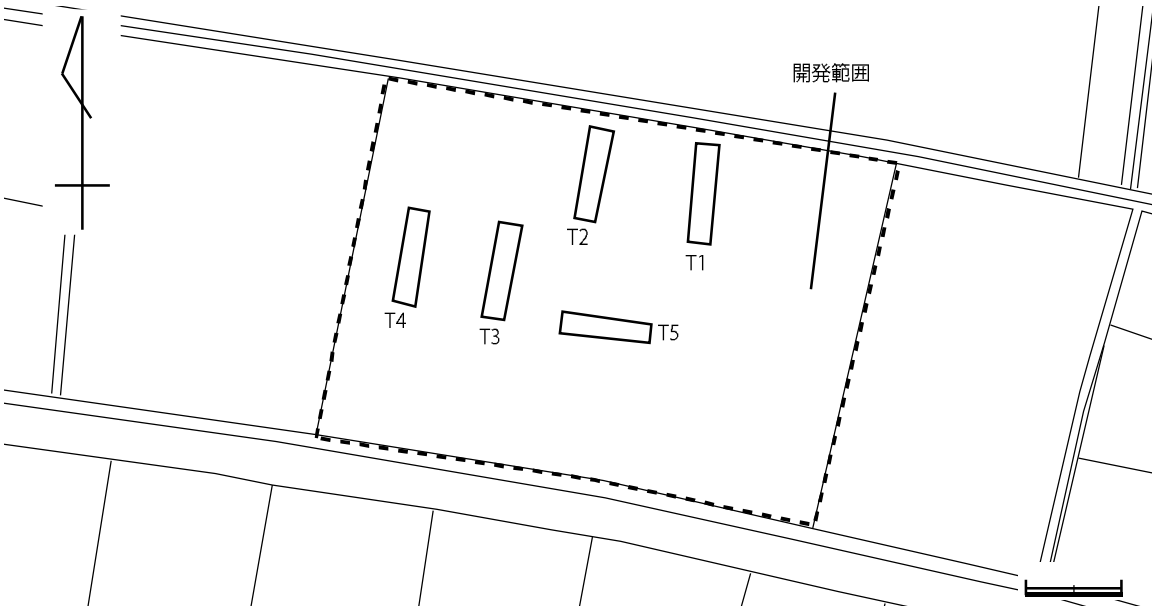

Ｔ 1 精査状況

Ｔ 5 精査状況

9 小武家遺跡

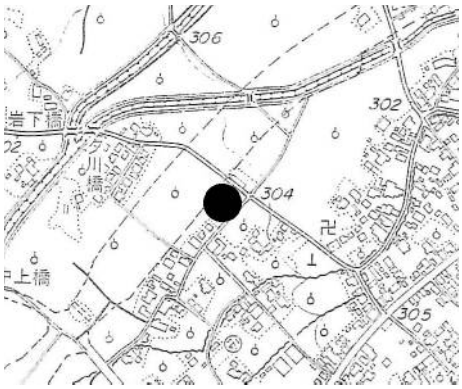

所 在 地　　上岩下 119-1, 120-1
調査目的　　開発事業（宅地造成）に伴う
調査期間　　平成 26 年 7 月 7 日～7 月 10 日
調査面積　　60 ㎡
調査担当者　　駒田 真人

調査結果

2m 幅のトレンチを 3 本設定し（延長 30m）、重機にて掘削、人力にて精査したところ、Ｔ 1 では地表下約 40cm から灰黄褐色砂層が厚さ約 35cm ほど入り、地表下約 75cm 以深では砂礫層となった。Ｔ 2,3 では地表下約 40 ～ 50cm で砂礫層となり、遺構・遺物は確認されなかった。

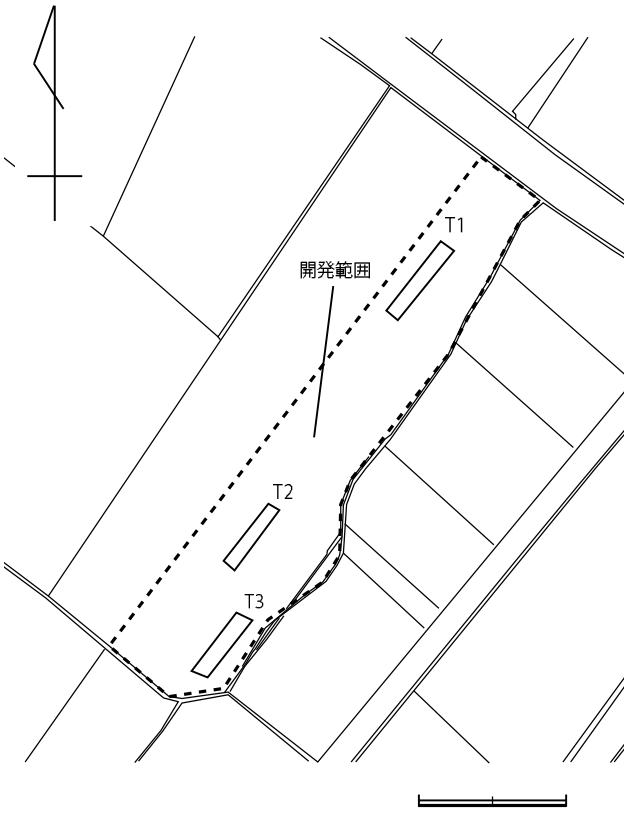

Ｔ 1 精査状況

Ｔ 2 精査状況

10 包蔵地外

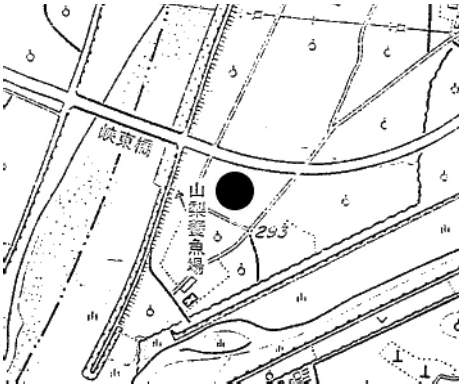

所 在 地　　大野 1453-1 外 4 筆
調査目的　　開発事業（工場）に伴う
調査期間　　平成 26 年 7 月 15 日～7 月 24 日
調査面積　　150 ㎡
調査担当者　　駒田 真人

調査結果

2m 幅のトレンチを 5 本設定し（延長 75m）、重機にて掘削人力にて精査したところ、いずれのトレンチでも地表下約 30 ～ 60cm から河川性堆積層となり、Ｔ 1、2 北側の深堀りを行った地点では地表下約 180cm まで河川性堆積層が続く様子が確認され、遺構・遺物は確認されなかった。

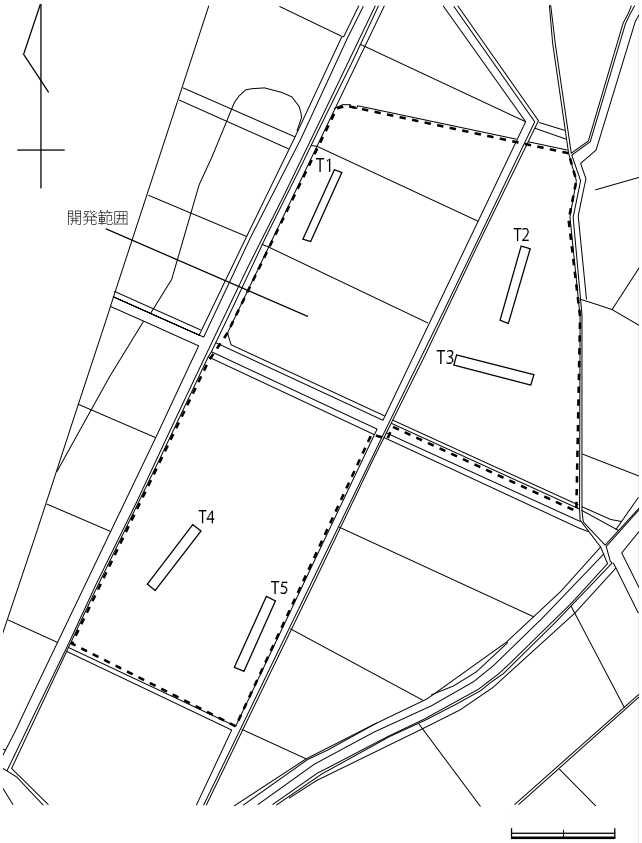

Ｔ 1 精査状況

Ｔ 1 土層断面

11 大堀遺跡

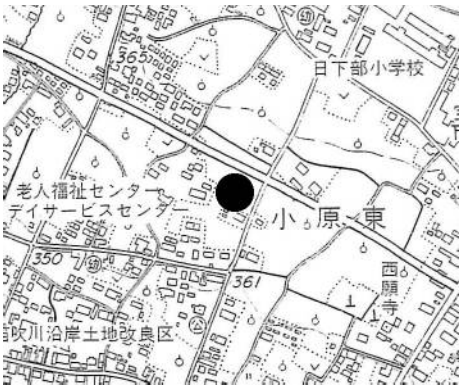

所 在 地　　小原東 836-1 外 5 筆
調査目的　　開発事業（店舗）に伴う
調査期間　　平成 26 年 7 月 29 日～8 月 4 日
調査面積　　110 ㎡
調査担当者　　駒田 真人

調査結果

2m 幅のトレンチを 4 本設定し（延長 55m）、重機にて掘削、人力にて精査したところ、T 2, T 3 の地表下約 100cm から時期性格不明のピットが 2 つ確認された。遺物は確認されなかった。T 2 部分については駐車場として整備するため掘削はなく、T 3 部分については建物範囲内であるが、建物部分は現地表面から 147cm の盛り土をする上に、基礎を打つ位置は確認された遺構の位置から外れることが確認できたため、工事の着工に支障ないものとした。

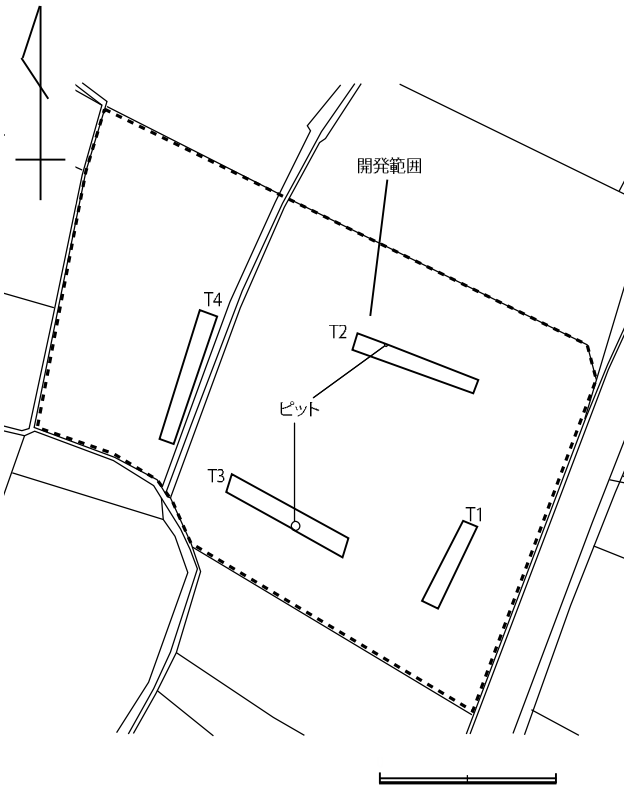

T 3 精査状況

ピット検出状況

12 包蔵地外

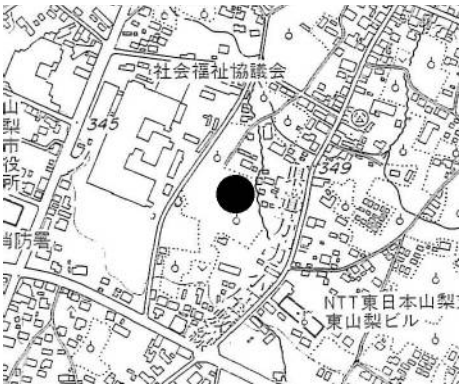

所 在 地　小原西 37,38
調査目的　開発事業（宅地造成）に伴う
調査期間　平成 26 年 8 月 5 日～8 月 12 日
調査面積　90 ㎡
調査担当者　駒田 真人

調査結果

2m 幅のトレンチを 3 本設定し（延長 45m）、重機にて掘削人力にて精査したところ、Ｔ 3 の暗褐色土層内（現地表下約 100 ～ 140cm）から縄文土器が 2 点確認された。遺構は確認されなかった。

今回の調査範囲のうち、Ｔ 3 を含む南側部分について、隣接する遺跡である柿木田遺跡を拡張して含めることとした。

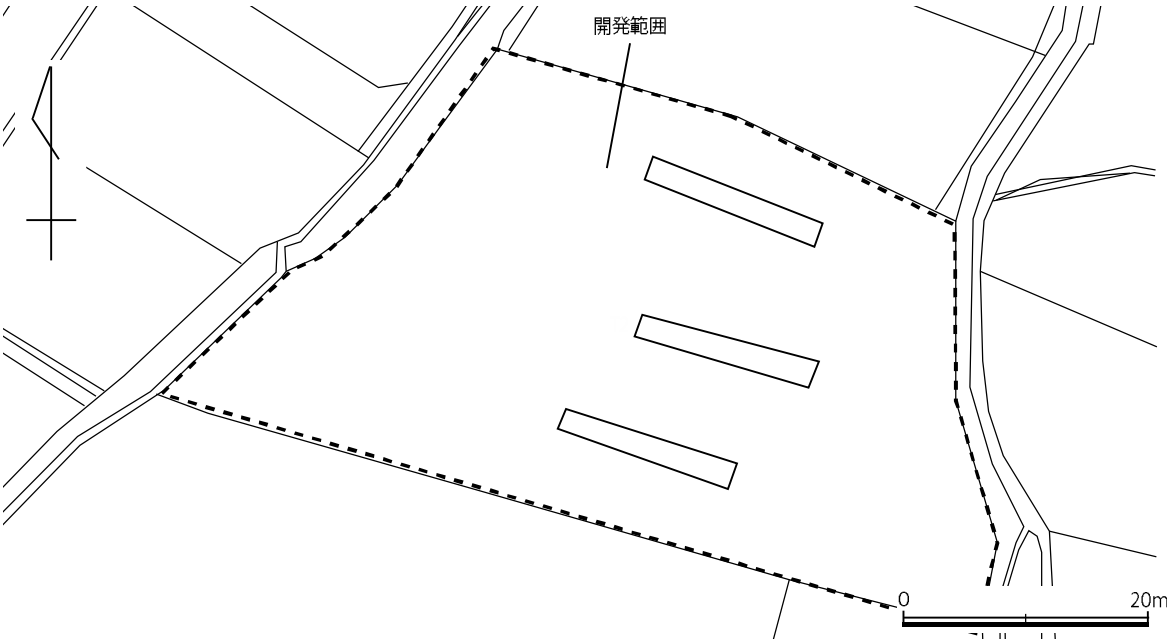

Ｔ 3 精査状況

遺物出土状況

13 狐塚遺跡

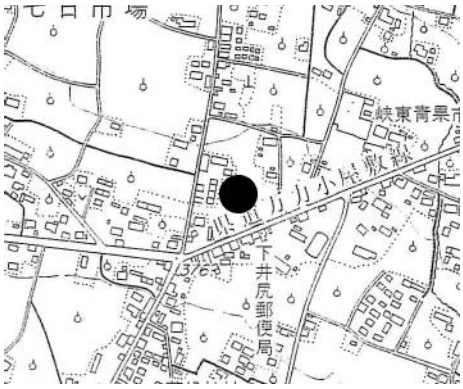

所 在 地　　下井尻 1265-1, 1265-2, 1266
調査目的　　開発事業（宅地造成）に伴う
調査期間　　平成 26 年 9 月 30 日～ 10 月 7 日
調査面積　　80 ㎡
調査担当者　　駒田 真人

調査結果

2m 幅のトレンチを 3 本設定し（延長 40m）、重機にて掘削、人力にて精査したところ、大部分で現地表下約 40 ～ 60cm 以深は礫層となったが、T 2 の東側では、現地表下約 50cm から黄褐色のローム層が 30 ～ 80cm ほどの厚さでみられ、また、須恵器片が一点出土した。今回の調査では遺構は確認されなかったが、ローム層が残っていると思われる南東部分の未調査範囲では遺構が検出される可能性があるため、南東区画に住宅を建築する際には試掘等の協議が必要である。

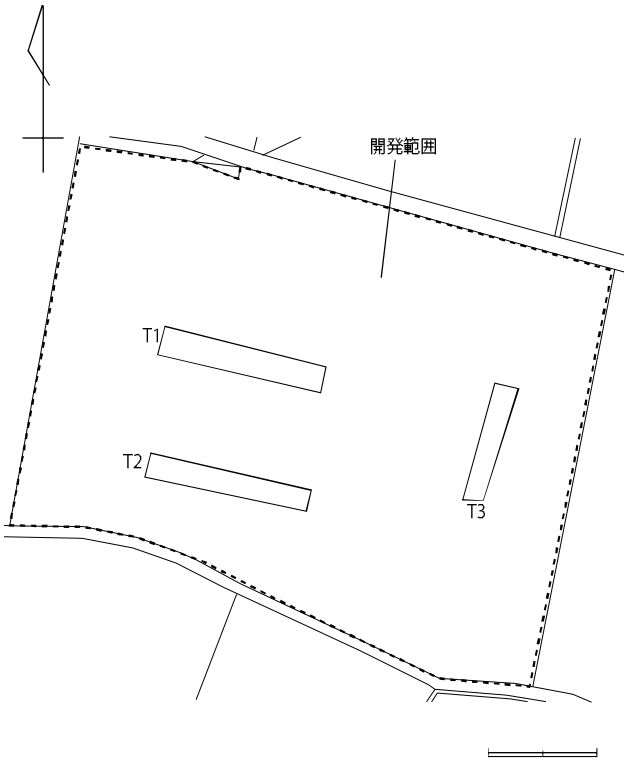

T 1 精査状況

T 2 精査状況

14 江曽原遺跡

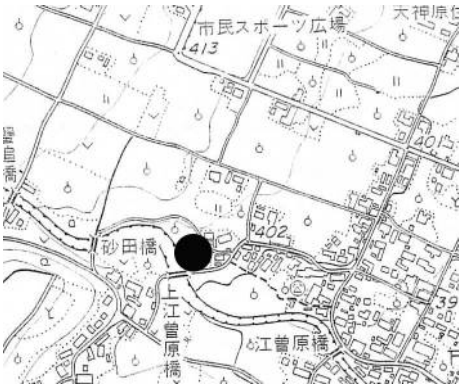

所 在 地　　江曽原 13
調査目的　　開発事業（農業基盤整備事業）に伴う
調査期間　　平成 26 年 10 月 20 日
調査面積　　8 ㎡
調査担当者　　雨宮 弘聡

調査結果

2m × 2m のテストピットを 2 ヶ所設定し、人力にて掘削、精査したが遺構、遺物とも確認されなかった。

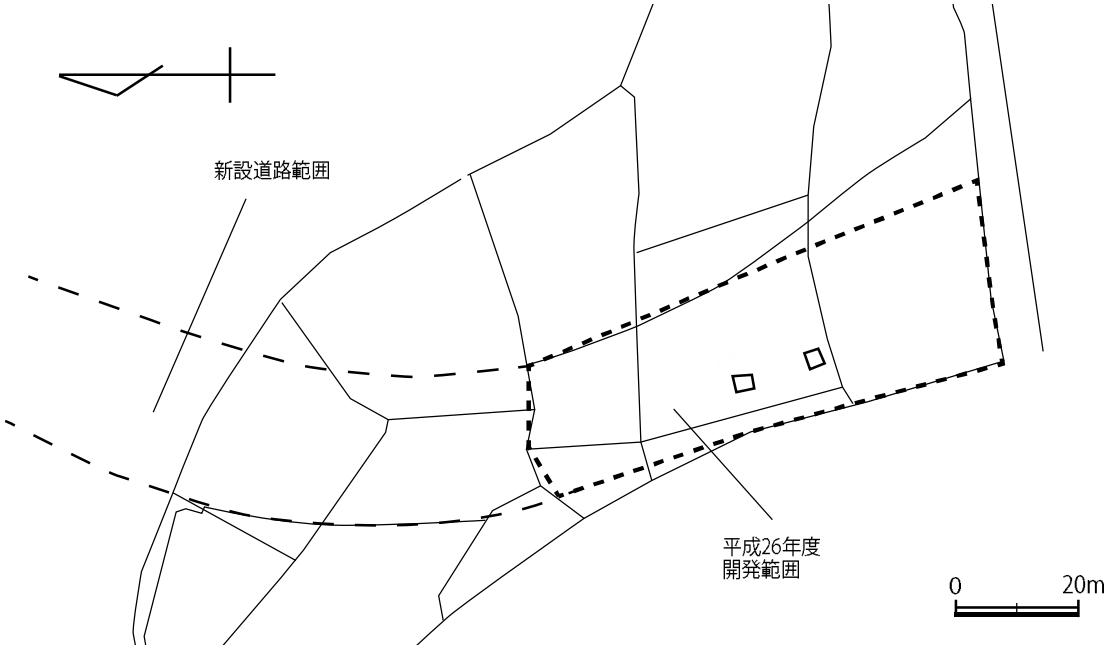

ＴＰ１精査状況

ＴＰ２精査状況

15 包蔵地外

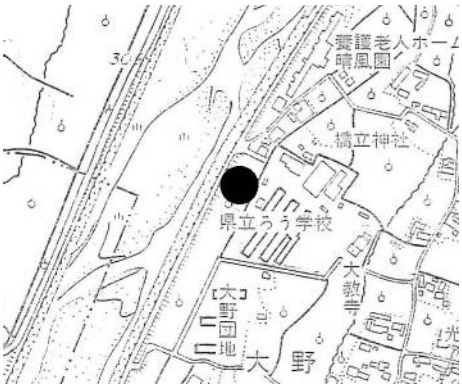

所 在 地　大野 1002-4 外 5 筆
調査目的　開発事業（宅地造成）に伴う
調査期間　平成 26 年 10 月 20 日～ 10 月 23 日
調査面積　100 ㎡
調査担当者　駒田 真人

調査結果

当該地は笛吹川左岸の現行堤防すぐ脇に位置している。堤防遺跡を想定しながら調査を進めた。２ｍ幅のトレンチを 3 箇所設定し（延長 50m）、重機にて掘削、人力にて精査して確認したところ、地表下約 30 ～ 50cm で砂礫層となった。Ｔ１の南側で地表下約 230cm まで重機で深堀りをしたところ、地表下約 100cm から礫の混入しない灰黄褐色砂層が約 30cm ほどの厚さで堆積していた。出し水制などの堤防施設の川裏側でみられる堆積状況と酷似しており、当該地より西側（川表側に）何らかの堤防施設が存在した可能性を示すものと考えられる。

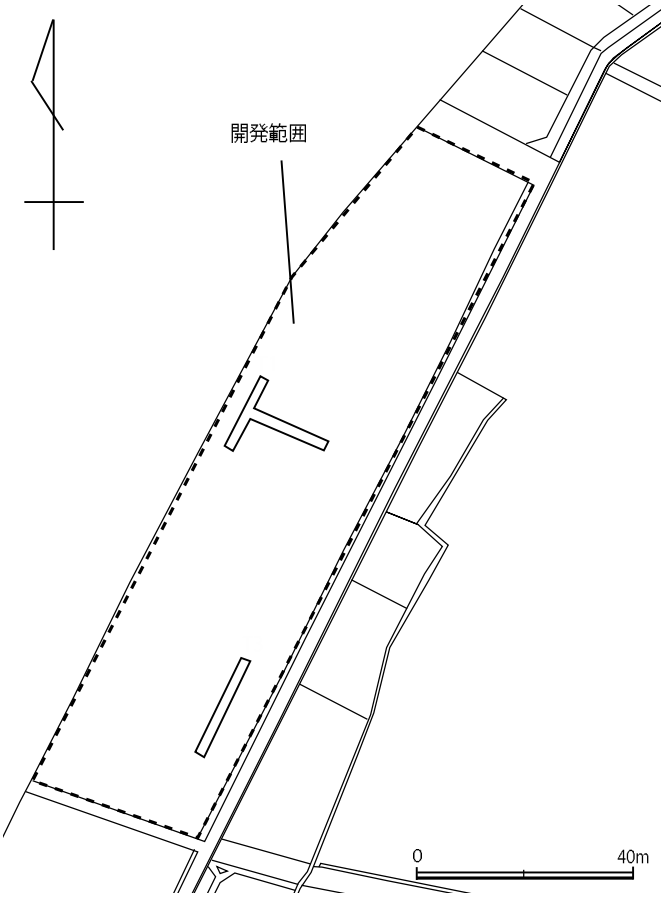

Ｔ１精査状況



Ｔ１土層断面

16 包蔵地外

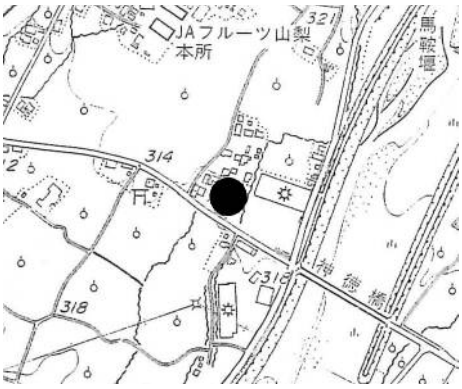

所 在 地　正徳寺 1783-1 外 6 筆
調査目的　開発事業（その他開発駐車場整備）に伴う
調査期間　平成 26 年 11 月 10 日～ 11 月 17 日
調査面積　70 ㎡
調査担当者　駒田 真人

調査結果

2m 幅のトレンチを 4 箇所設定し（延長 35m）、重機にて掘削、人力にて精査したところ、いずれのトレンチでも地表下約 30 ～ 60cm で河川性堆積層となり、遺構・遺物ともに確認されなかった。

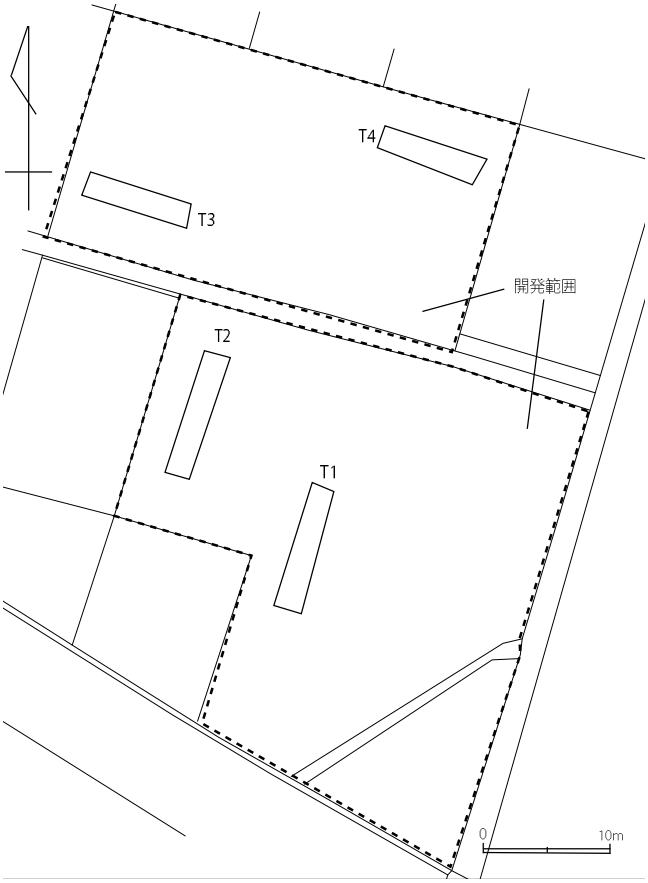

Ｔ 1 精査状況

Ｔ 3 精査状況

17 包蔵地外

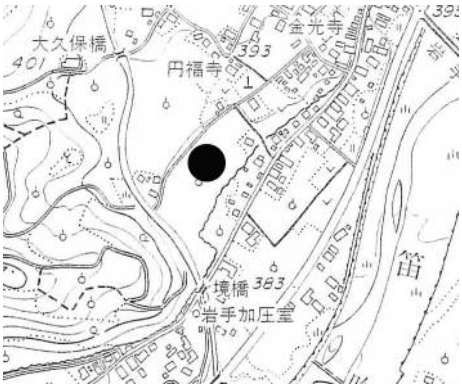

所 在 地　東 519-2 外 19 筆
調査目的　開発事業（農業基盤整備事業）に伴う
調査期間　平成 26 年 11 月 11 日～ 11 月 28 日
調査面積　20 ㎡
調査担当者　雨宮 弘聡

調査結果

2m 幅のテストピットを 5 ヶ所設定し、人力にて掘削、精査したが遺構、遺物とも確認されなかった。

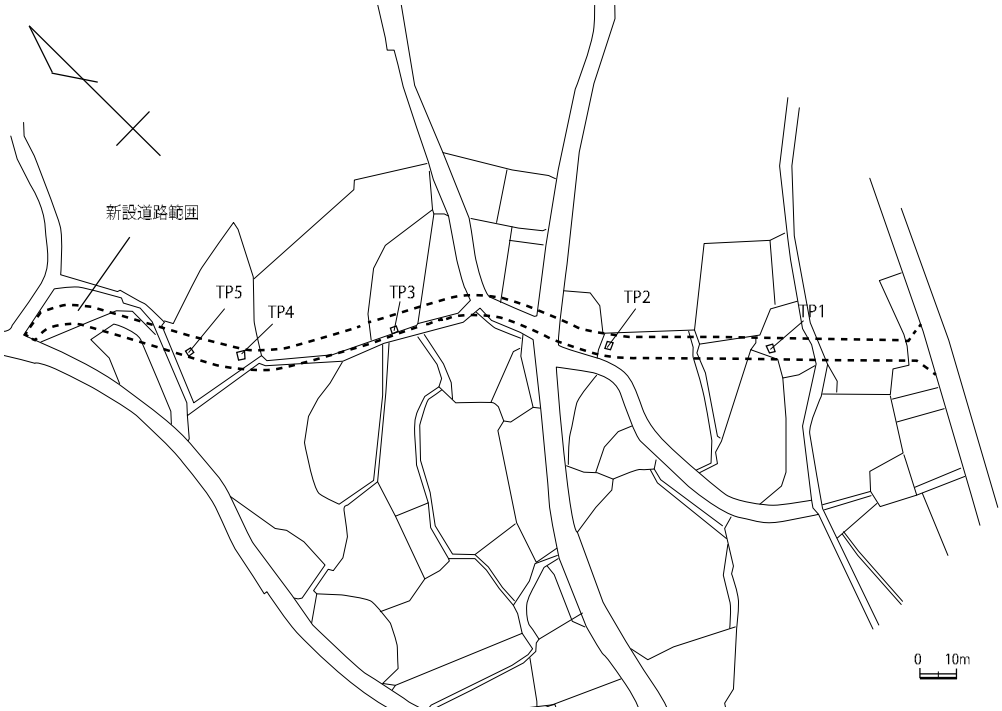

ＴＰ１精査状況



ＴＰ４精査状況

18 稲子沢遺跡

所 在 地　　三富上柚木地内
調査目的　　開発事業（農業基盤整備事業）に伴う
調査期間　　平成 26 年 11 月 21 日
調査面積　　4 ㎡
調査担当者　　雨宮 弘聡

調査結果

農業基盤整備事業に伴う新設道路について調査を行った。2ｍ幅のテストピットを2ヶ所設定し、人力にて掘削、精査したが遺構、遺物とも確認されなかった。

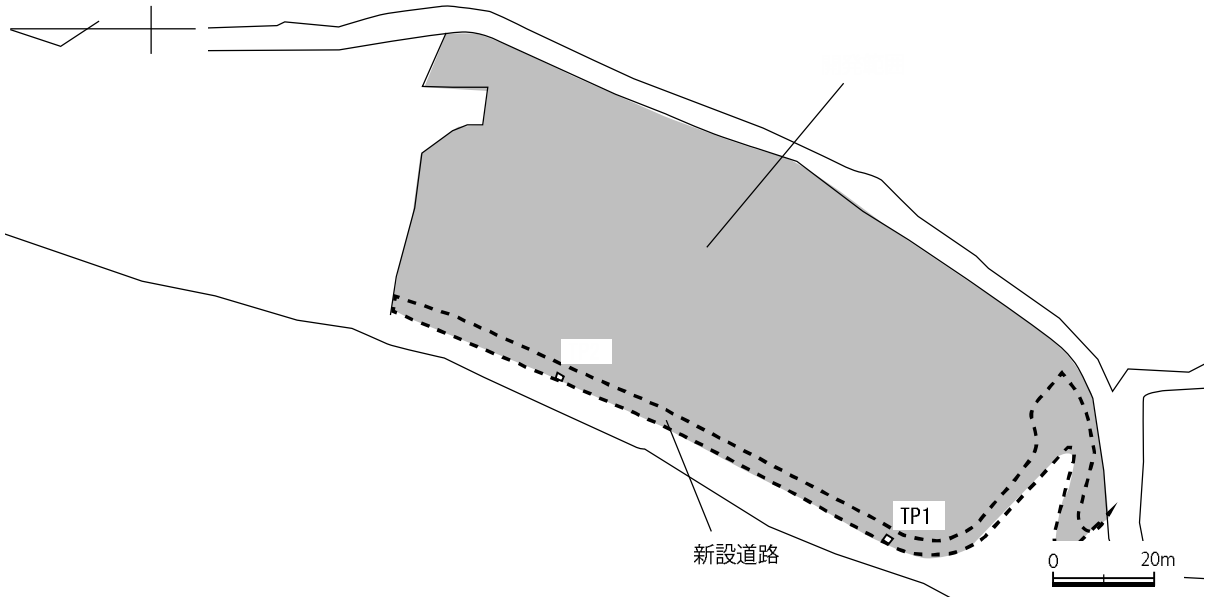



ＴＰ１精査状況

ＴＰ２精査状況

19 上石森塚越遺跡

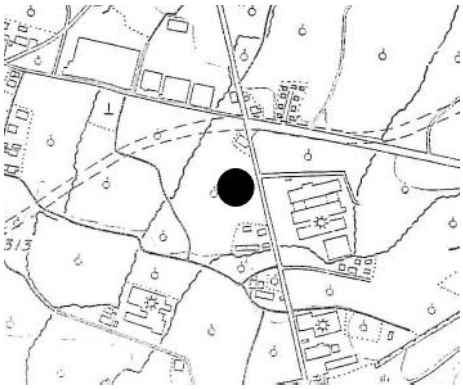

所 在 地　　上石森 1457-1, 1460-2, 1463-3
調査目的　　開発事業（宅地造成）に伴う
調査面積　　平成 26 年 11 月 25 日～ 12 月 11 日
調査面積　　110 ㎡
調査担当者　　駒田 真人

調査結果

2m 幅のトレンチを 4 本設定し（延長 55m）、重機にて掘削したところ、Ｔ 4 部分を除く敷地の全体で古墳時代以降の遺物包含層と思われる黒褐色土層が見られ、黒褐色土層直下の褐色土層上面を遺構確認面とし精査したが、遺構は確認されなかった。調査地北西のＴ 2 部分からは須恵器が 1 点出土しており、また過去に古墳があったとされている地点が当該地よりさらに 60m ほど西側にあるという点から、当該地周辺に古墳またはそれに関連する遺構等が存在する可能性は高いと思われる。

今回の開発における道路部分と切土部分については試掘の状況から遺構が存在する可能性は低いと思われる。宅地部分については大部分が盛土となるが、未確認の部分があるため、住宅建築の際には工事内容に応じて試掘等による確認が必要である。また、上石森塚越遺跡の時代に「古墳時代」を追加することとした。

Ｔ 1 精査状況

Ｔ 1 土層断面

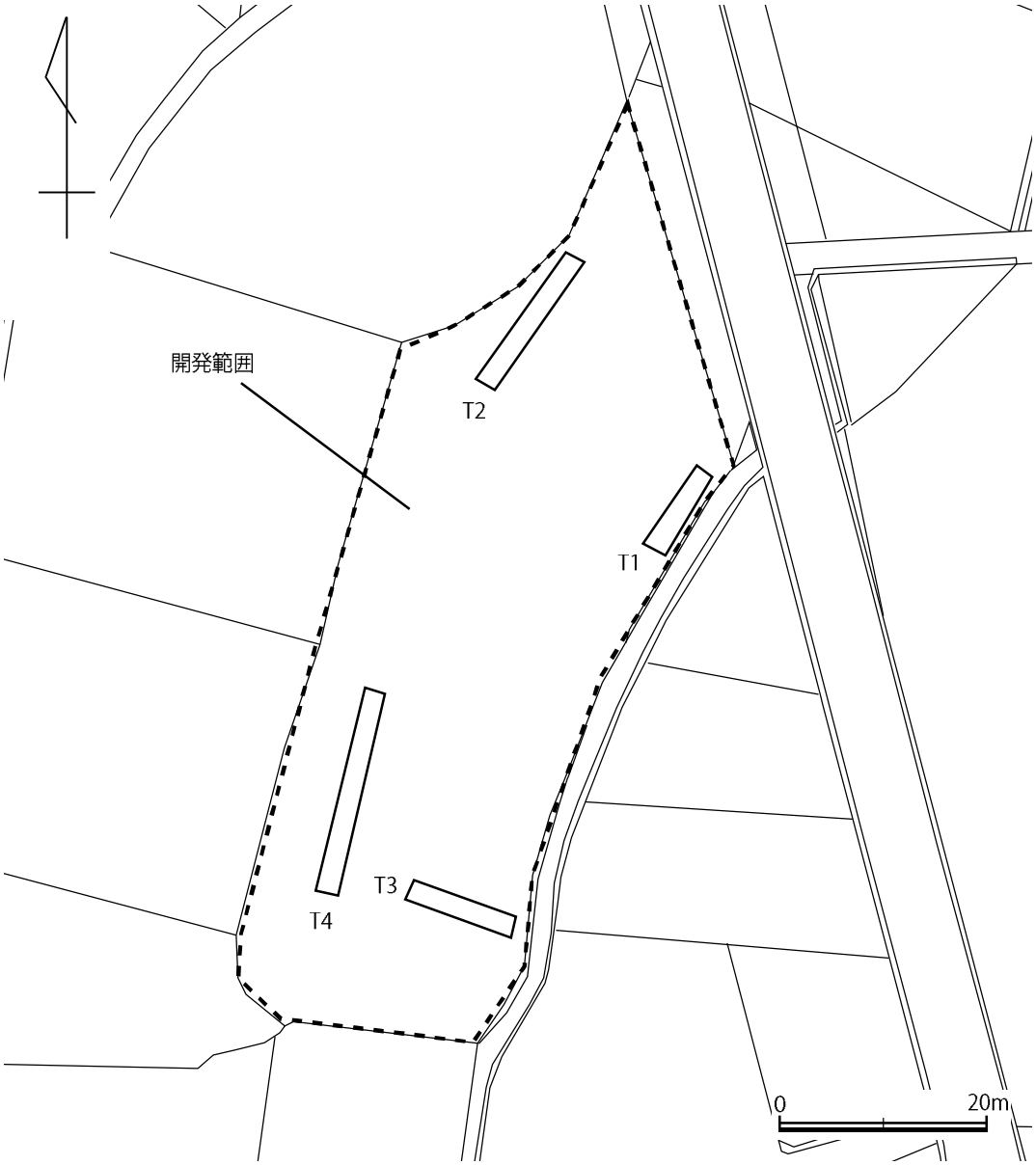

Ｔ２精査状況

Ｔ３精査状況

20 上黒木遺跡

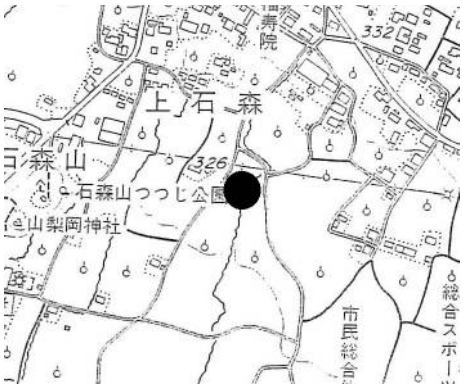

所 在 地　　上石森 829-1
調査目的　　開発事業（その他開発携帯電話基地局）に伴う
調査期間　　平成 26 年 12 月 3 日
調査面積　　12 ㎡
調査担当者　　駒田 真人

調査結果

2m 幅のトレンチを 1 本設定し（延長 6 m）、重機にて掘削、人力にて精査を行ったところ、地表下約 60cm で礫層となり、遺構・遺物ともに確認されなかった。

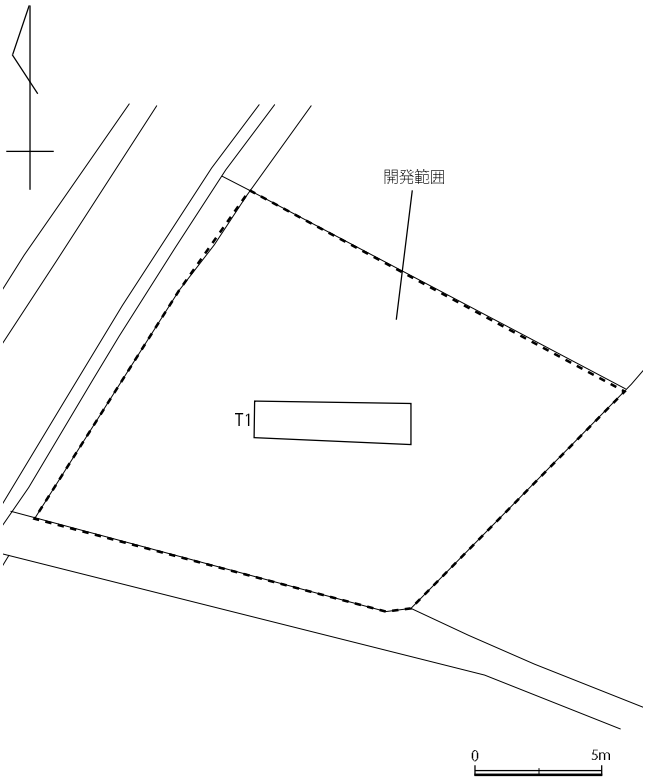

調査地全景

Ｔ 1 精査状況

2014年度　試掘・立会調査一覧表

試掘調査

	遺跡名	遺跡No.	所在地	調査期間	調査原因	調査面積	開発面積	備考(主な遺構・遺物など)
1	包蔵地外		大野	H26.4.21～4.25	その他開発(事務所及び車庫)	165	3,128	
2	包蔵地外		七日市場	H26.5.8～5.21	その他建物(福祉施設)	150	2,995	縄文土器
3	堀之内遺跡	05059	落合	H26..5.19	-	3	714	土師器、須恵器
4	包蔵地外		正徳寺	H26.5.26～6.2	宅地造成	90	1,835.17	
5	三ヶ所遺跡	05107	上之割	H26.6.4～6.9	個人住宅	4.5	231.37	
6	日下部遺跡	05075	七日市場	H26.6.23～24	道路	5	231	
7	浅間遺跡	05101	三ヶ所	H26.6.18～6.25	宅地造成	40	851	
8	包蔵地外		一町田中	H26.6.26～7.3	その他建物(福祉施設)	100	1,985	
9	小武家遺跡	05064	上岩下	H26.7.7～7.10	宅地造成	60	1,178	
10	包蔵地外		大野	H26.7.15～H26.7.24	工場	150	5,692	
11	大堀遺跡	05078	小原東	H26.7.29～8.4	店舗	110	2,281	ピット
12	包蔵地外		小原西	H26.8.5～8.12	宅地造成	90	1,799.07	縄文土器
13	狐塚遺跡	05092	下井尻	H26.9.30～H26.10.7	宅地造成	80	1,747	須恵器
14	江曽原遺跡	05040	江曽原	H26.10.20	農業基盤整備事業	8	4,425.49	
15	包蔵地外		大野	H26.10.20～10.23	宅地造成	100	4,397	
16	包蔵地外		正徳寺	H26.11.10～H26.11.17	その他開発(駐車場整備)	70	1,557	
17	包蔵地外		岩手	H26.11.11～H26.11.28	農業基盤整備事業	20	1,388.7	
18	稲子沢遺跡	10005	三富上柚木	H26.11.21	農業基盤整備事業	4	9,000	
19	上石森塚越遺跡	05122	上石森	H26.11.25～H26.12.11	宅地造成	110	2,184	縄文土器、土師器
20	上黒木遺跡	05124	上石森	H26.12.3	その他開発(携帯電話基地局)	12	206	

工事立会

	遺跡名	遺跡No	所在地	調査期間	調査原因	開発面積
1	江曽原遺跡	05040	大工	H26.4.7	個人住宅	278.44
2	宗高北遺跡	05113	下神内川	H26.4.8	個人住宅	338.03
3	大林北遺跡	05145	上栗原	H26.4.24	その他開発(携帯電話基地局)	2.56
4	間之田西遺跡	05045	正徳寺	H26.4.25	個人住宅	272.11
5	宮ノ前・七日子遺跡	05079	七日市場	H26.5.28	農業基盤整備事業	425,000
6	田屋B遺跡	09060	牧丘町倉科	H26.6.13	個人住宅	300.37
7	屋敷添遺跡	05121	下石森	H26.6.16	個人住宅	385.18
8	八王子遺跡	05073	小原西	H26.6.24	個人住宅	224.95
9	屋敷添遺跡	05121	下石森	H26.6.27	個人住宅	414
10	日下部遺跡	05075	小原東	H26.7.4	個人住宅	168.14
11	八王子遺跡	05073	小原西	H26.8.12	個人住宅	204.55
12	東後屋敷遺跡	05109	東後屋敷	H26.8.18、H26.11.5	その他開発(太陽光発電)	1388.13
13	横吹遺跡	09069	牧丘町室伏	H26.8.21、H26.10.21	個人住宅	165.62
14	前田遺跡	05098	下神内川	H26.9.2	個人住宅	514
15	浅間遺跡	05101	三ヶ所	H26.10.8	個人住宅	213.34
16	城伊庵屋敷跡	05174	上神内川	H26.10.9	その他建物(自家用車庫)	528.06
17	天神前遺跡	05044	正徳寺	H26.10.21	農業関係事業	5789.45
18	宗高北遺跡	05113	下神内川	H26.10.29	個人住宅	391.98
19	八王子遺跡	05073	小原東	H26.11.25	個人住宅	202.38
20	浅間遺跡	05101	三ヶ所	H26.11.29、H26.12.2	個人住宅	370
21	窪八幡神社社家坊中群	05183	北	H26.12.9	個人住宅	298.90
22	浅間遺跡	05101	三ヶ所	H26.12.17、H26.12.19	個人住宅	267.73
23	大林北遺跡	05145	上栗原	H27.1.8	その他開発(携帯電話基地局)	4.16
24	八王子遺跡	05073	小原西	H27.1.23	その他開発(ボーリング調査)	1310.94
25	日下部遺跡	05075	小原東	H27.2.2	その他開発(水路工事)	231
26	日下部病院前遺跡	05072	上神内川	H27.2.4	店舗	1018
27	宮後遺跡	05141	下栗原	H27.2.6	個人住宅	144.88
28	柿木田遺跡	05189	小原西	H27.2.9	個人住宅	193.02
29	柿木田遺跡	05189	小原西	H27.2.9	個人住宅	193.61

遺跡分布図（市全体図）

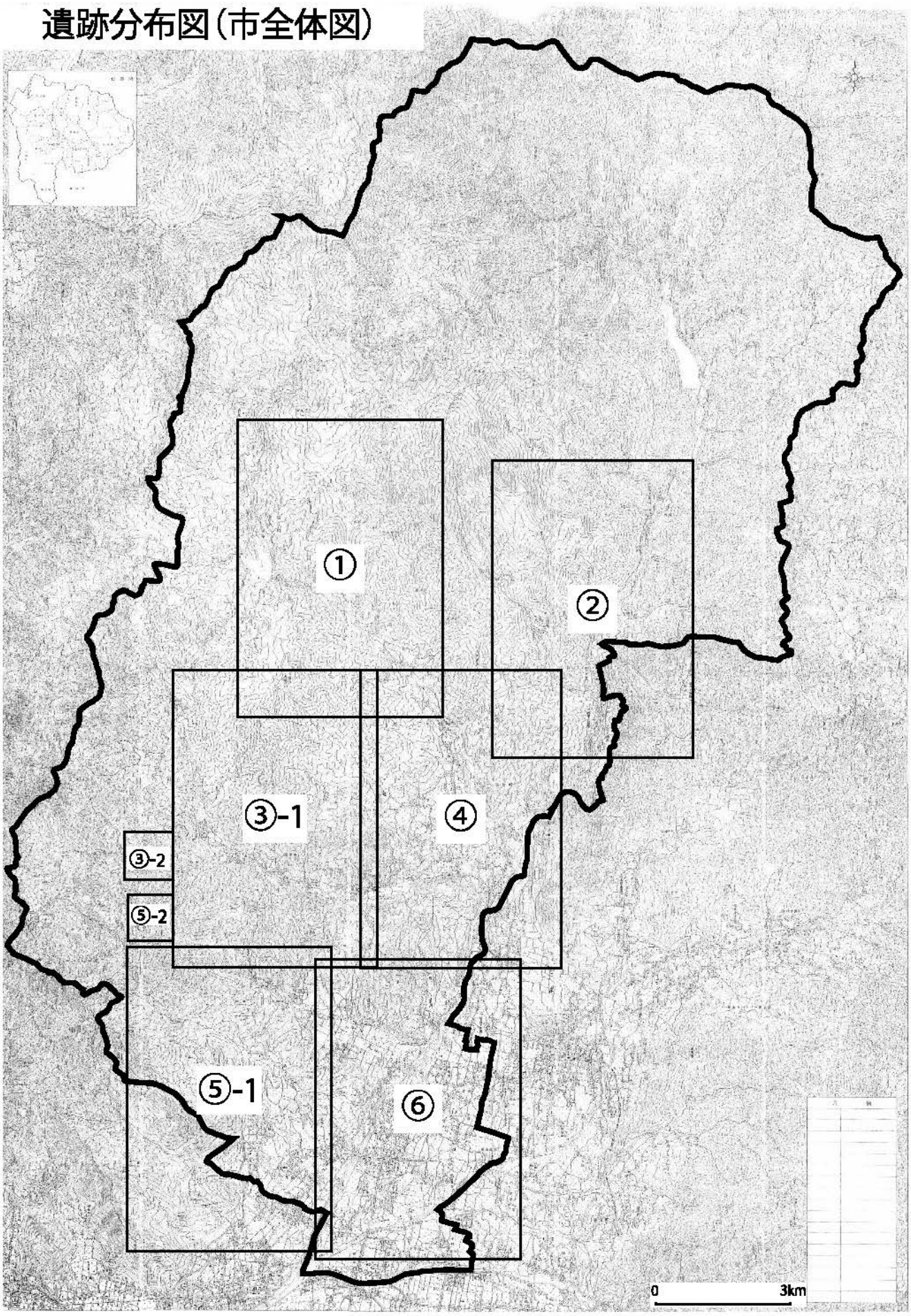

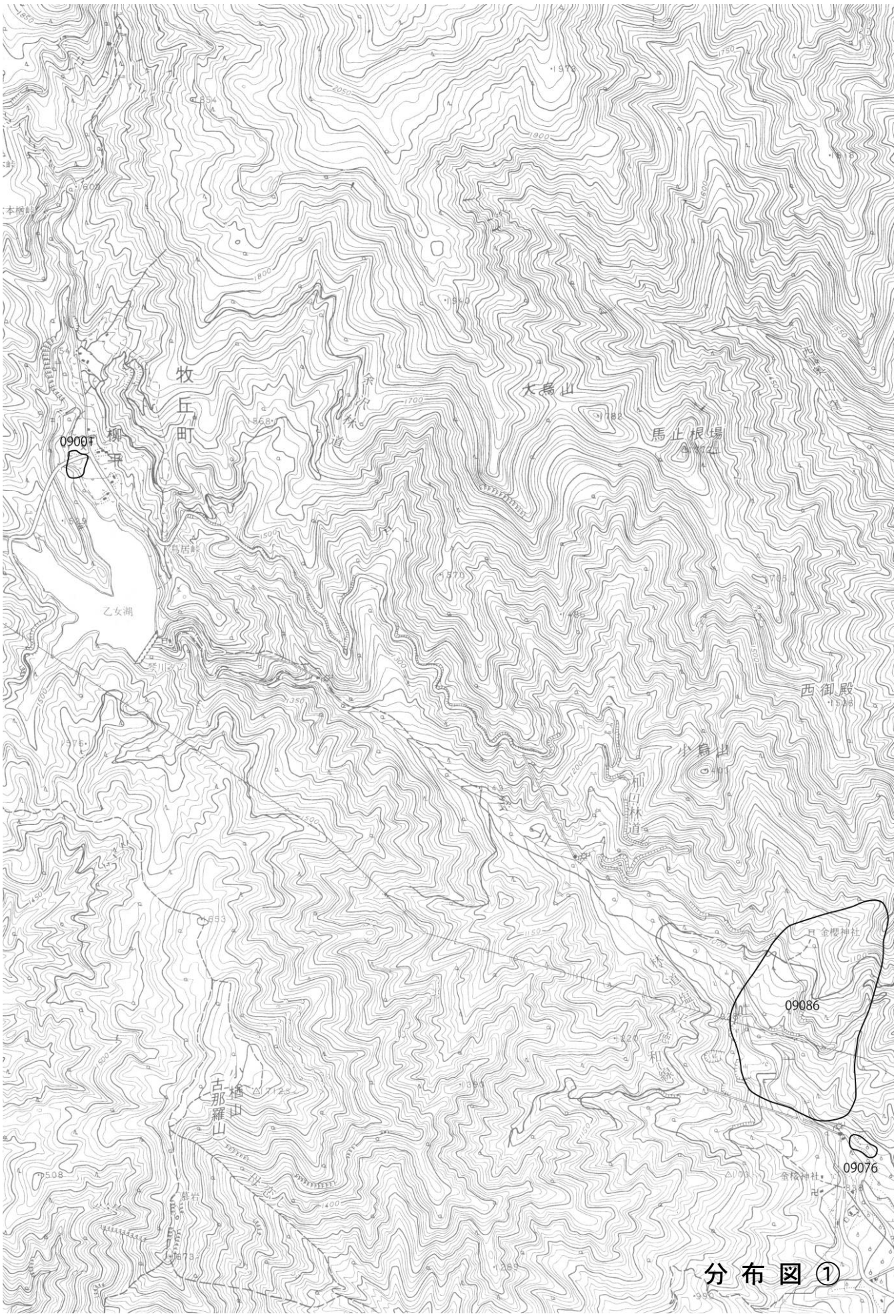
09001
09086
09076
牧丘町
柳平
乙女湖
大鳥山
馬止根場
西御殿
小鳥山
金櫻神社
小楢山
古那羅山
慕岩
分布図①

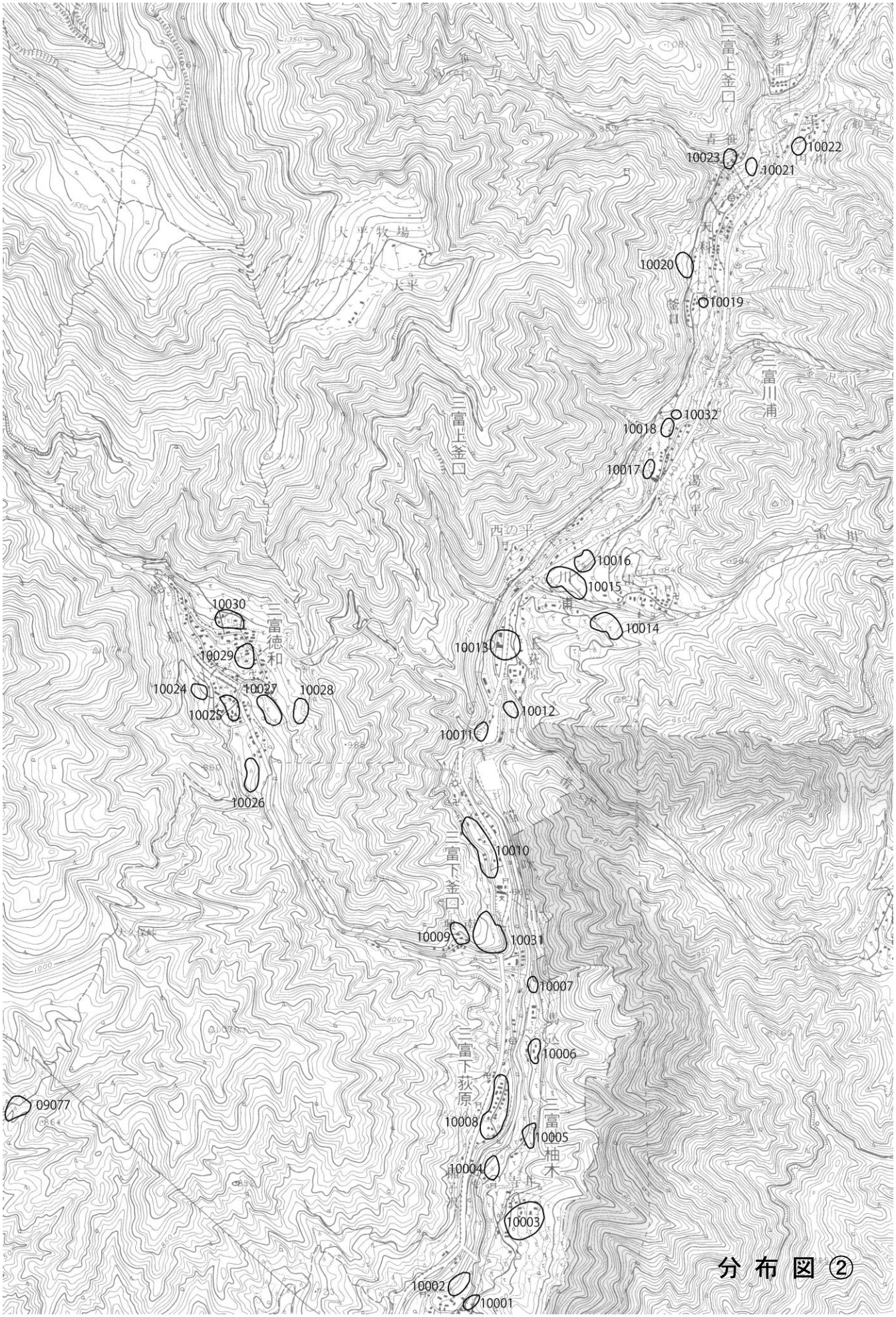
三富上釜口
10022
10023
10021
10020
10019
三富川浦
10032
10018
10017
三富上釜口
10016
10015
10014
10013
10012
10011
10030
三富徳和
10029
10024
10027
10028
10025
10026
三富下釜口
10010
10009
10031
10007
10006
三富下荻原
10008
10005
三富柚木
10004
10003
09077
10002
10001

分布図②

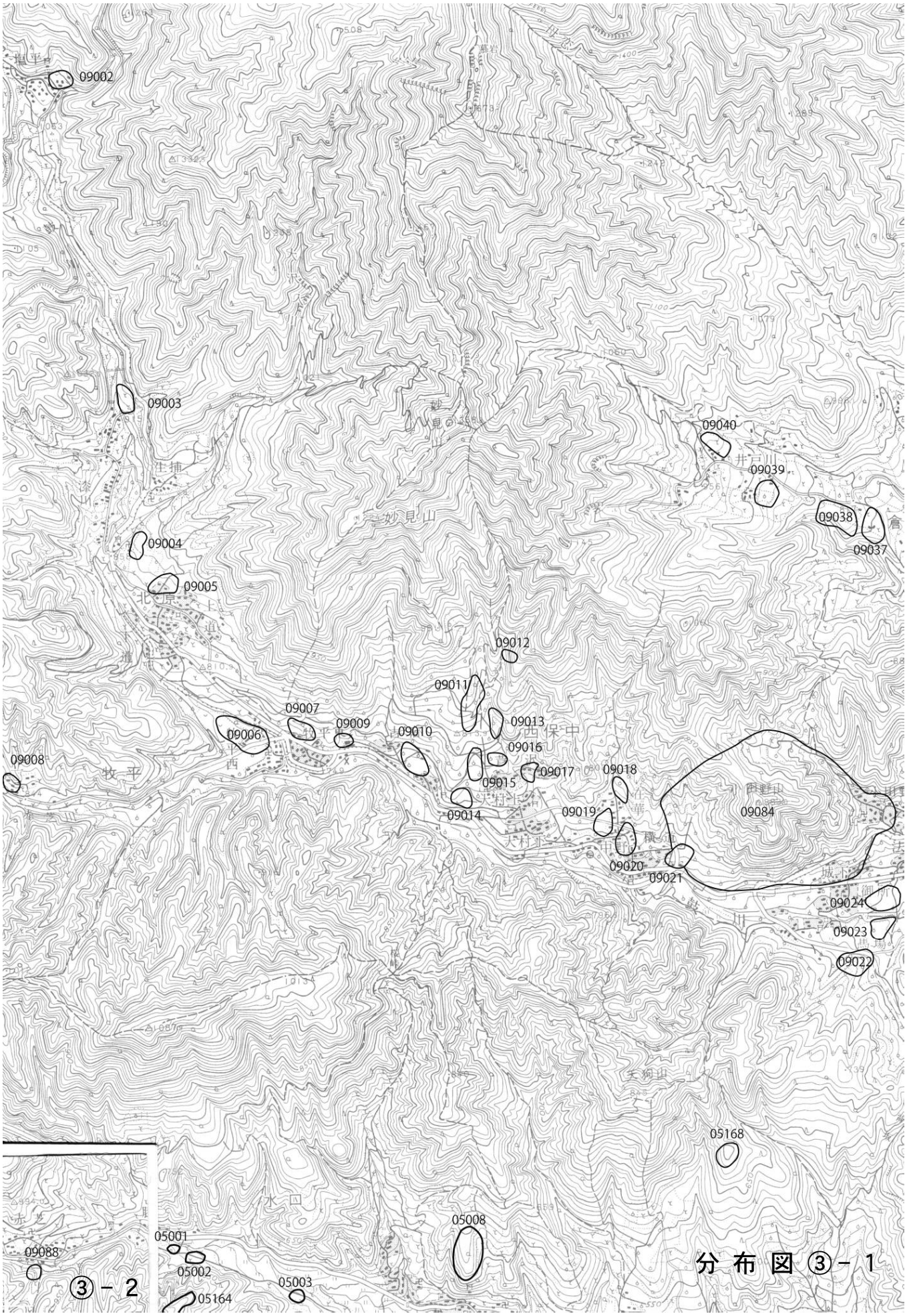
09002
09003
09004
09005
09006
09007
09008
09009
09010
09011
09012
09013
09014
09015
09016
09017
09018
09019
09020
09021
09084
09037
09038
09039
09040
05168
05008
05001
05002
05003
05164
09088
③－2
分布図③－1

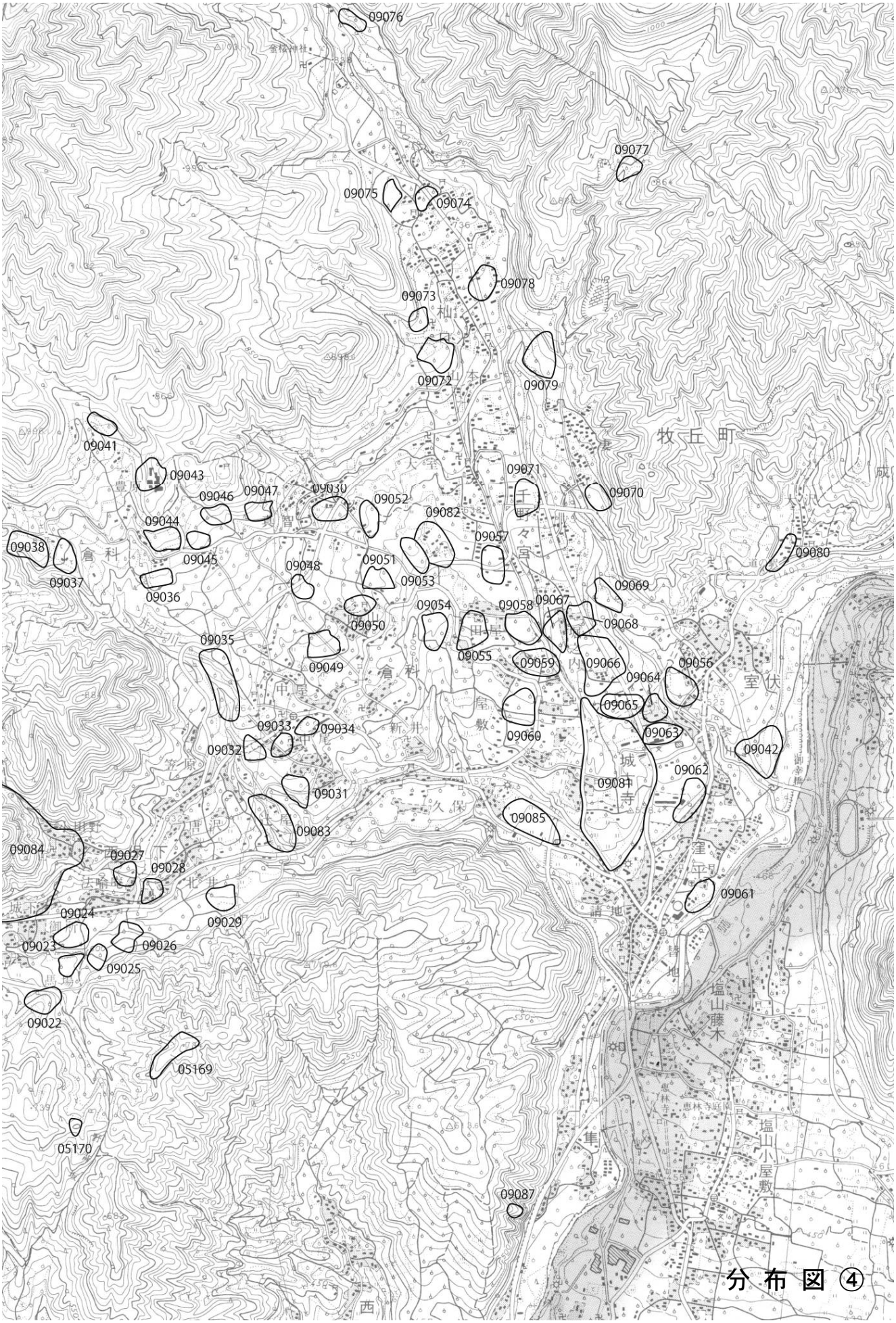
09076
09077
09075
09074
09078
09073
09072
09079
09041
09043
09071
09070
09046
09047
09030
09052
09082
09044
09057
09080
09038
09045
09048
09051
09053
09037
09036
09069
09054
09058
09067
09050
09068
09035
09055
09059
09066
09056
09049
09064
09065
09033
09034
09060
09063
09042
09032
09062
09031
09081
09085
09083
09084
09027
09028
09061
09024
09029
09023
09026
09025
09022
09087
05169
05170
牧丘町
分布図④

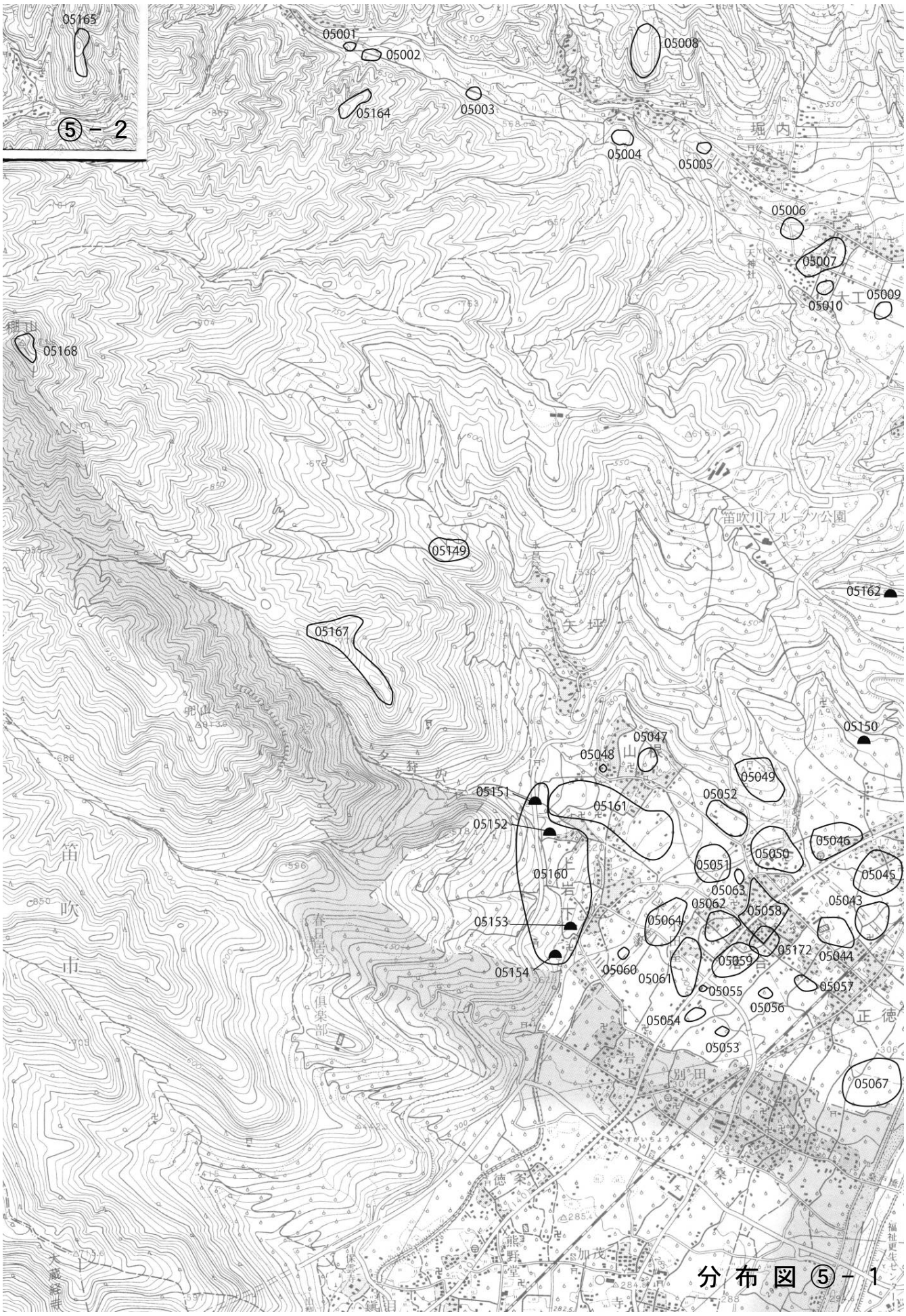
⑤－2
05165
05001
05002
05008
05164
05003
05004
05005
05006
05007
05010
05009
05168
05149
05162
05167
05150
05047
05048
05049
05151
05161
05052
05152
05046
05050
05051
05045
05160
05063
05062
05058
05043
05153
05064
05172
05044
05154
05060
05059
05061
05055
05057
05056
05054
05053
05067
笛吹川フルーツ公園
笛吹市
正徳
分布図⑤－1

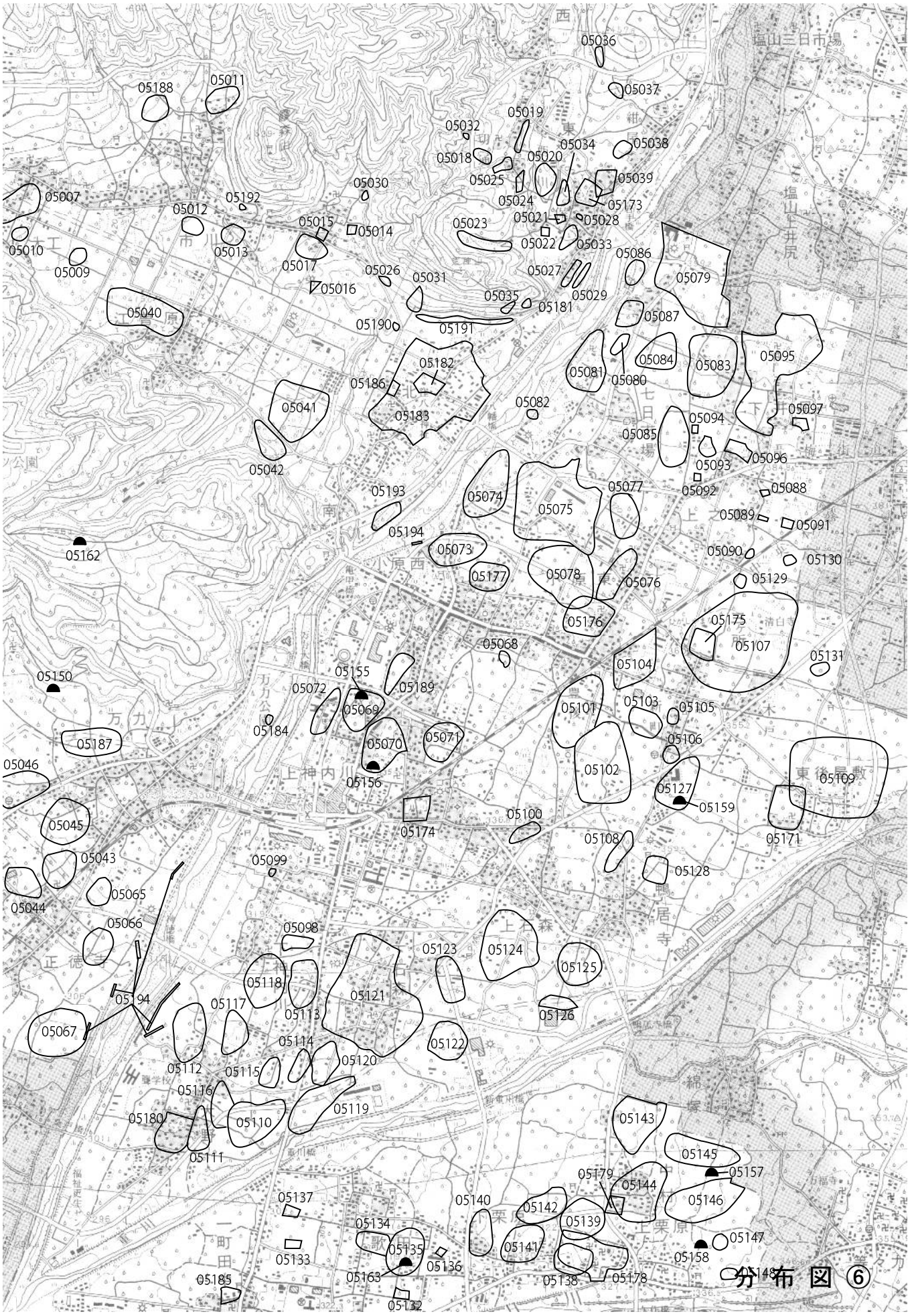
05188
05011
05036
05037
05019
05032
05034
05038
05018
05020
05025
05039
05030
05007
05192
05024
05173
05012
05021
05028
05015
05014
05023
05010
05013
05022
05033
05086
05017
05026
05031
05027
05079
05009
05016
05035
05029
05181
05040
05087
05190
05191
05182
05084
05095
05081
05080
05083
05186
05082
05097
05041
05183
05094
05085
05096
05042
05093
05088
05193
05074
05077
05092
05075
05089
05091
05194
05073
05090
05130
05162
05177
05078
05076
05129
05176
05175
05068
05107
05131
05104
05150
05155
05072
05189
05103
05105
05069
05101
05184
05187
05071
05106
05070
05102
05109
05046
05156
05127
05159
05045
05174
05100
05171
05043
05099
05108
05128
05065
05044
05066
05098
05123
05124
05125
05118
05121
05194
05117
05113
05126
05067
05114
05122
05112
05115
05120
05116
05119
05180
05110
05143
05111
05145
05157
05179
05144
05137
05140
05142
05146
05139
05134
05147
05135
05141
05158
05133
05136
05163
05138
05178
05185
05132
分布図⑥

埋蔵文化財包蔵地一覧（山梨）

遺跡No.	遺跡名	種別	所在地	時代	備考（旧県番号・遺跡名・旧時代等）
05001	影差遺跡	散布地	水口字影差	平安・中世	
05002	和田遺跡	散布地	水口字和田	縄文・平安	
05003	源田窪遺跡	散布地	堰内字源田窪	中世	
05004	馳平遺跡	散布地	水口字馳平	縄文	
05005	形山遺跡	散布地	水口字形山	弥文・中世	
05006	小揚遺跡	散布地	堰内字小揚	平安	
05007	大下北遺跡	散布地	大下字日影	縄文・古墳・平安	
05008	堂平遺跡	散布地	水口字堂平	平安	
05009	芦原遺跡	散布地	大工字芦原	平安	
05010	大工南遺跡	散布地	大工字井ノ久保前	縄文	
05011	市川北遺跡	散布地	市川字平山	弥文	
05012	市川西遺跡	散布地	市川字横田	弥文	
05013	植田遺跡	集落跡	市川字植田	縄文	
05014	於北南遺跡	散布地	市川字於北	平安	
05015	神明前遺跡	散布地	市川字神明前	平安	
05016	犬塚遺跡	散布地	市川字犬塚	平安	
05017	市川東遺跡	散布地	市川字神明前	弥文	
05018	切通西遺跡	散布地	真字切通	平安	
05019	堤下遺跡	散布地	西字堤下	平安	
05020	籐の木道下遺跡	散布地	上字籐の木道下	縄文・平安	
05021	村西遺跡	散布地	真字村西	弥文	
05022	丸山遺跡	散布地	真字丸山	弥文	
05023	大久保遺跡	散布地	真字大久保	縄文・平安	
05024	切通南遺跡	散布地	真字切通	縄文・平安	
05025	切通東遺跡	散布地	上字切通	平安	
05026	樋詰裏遺跡	散布地	北字樋詰裏	平安・中世	
05027	中島遺跡	散布地	真字中島	弥文・平安	
05028	久保西遺跡	散布地	真字久保	平安	
05029	下河原遺跡	その他	真字下河原	中世・近世	
05030	於北北遺跡	その他	市川字於北	中世・近世	
05031	西片山遺跡	その他の墓	北字西片山	中世・近世	
05032	切通北遺跡	その他	上字切通	中世・近世	
05033	東口遺跡	社寺跡	真字東口	中世・近世	
05034	久保遺跡	散布地	真字久保	平安	
05035	中下西遺跡	散布地	真字中下	平安	
05036	芦刈遺跡	散布地	真字芦刈	縄文	
05037	堂屋敷遺跡	散布地	上字堂屋敷	縄文・平安	
05038	添田遺跡	散布地	上字添田	縄文	
05039	久保口遺跡	散布地	真字久保口	弥文	
05040	江曽原遺跡	集落跡	江曽原字片瀬	弥文・古墳・平安	
05041	上コブケ遺跡	集落跡	北字上コブケ	縄文・平安	
05042	兄川河床遺跡	その他	南字上兄川（兄川河床）	旧石器	
05043	間之田東遺跡	散布地	正徳寺字間之田	平安	
05044	人神前遺跡	散布地	正徳寺字人神前	縄文・平安・中世	
05045	間之口西遺跡	散布地	正徳寺字間之口	古墳・平安	
05046	原ノ前遺跡	散布地	万力字原ノ前	奈良	
05047	長田遺跡	散布地	山根字長田	縄文	
05048	塩田遺跡	その他の墓	山根字塩田	中世・近世	
05049	金桜遺跡	散布地	落合字金桜	縄文・平安	
05050	延命寺遺跡	集落跡	落合字延命寺	弥生・古墳・平安	

埋蔵文化財包蔵地一覧（山梨）

遺跡No.	遺跡名	種別	所在地	時代	備考（旧県番号・遺跡名・旧時代等）
05051	千原出遺跡	集落跡	落合字千原出	古墳・平安	
05052	地蔵久保遺跡	散布地	落合字地蔵久保	平安	
05053	欠之下遺跡	散布地	正徳寺字欠之下	中世	
05054	花桜遺跡	散布地	落合字花桜	平安・中世	
05055	落合市道遺跡	散布地	落合字市道	平安	
05056	正徳寺前田遺跡	散布地	正徳寺字前田	平安	
05057	林際遺跡	散布地	正徳寺字林際	平安	
05058	屋敷遺跡	散布地	落合字屋敷	平安・中世	武田信昌館跡推定地1
05059	堀之内遺跡	散布地	落合字堀之内	平安	
05060	小金田遺跡	散布地	上岩下字小金田	縄文	
05061	半座池遺跡	散布地	落合字半座池	古墳・平安	
05062	田屋之前遺跡	散布地	落合字田屋之前	平安	
05063	三牧地遺跡	散布地	上岩下字三牧地	平安・中世	
05064	小武家遺跡	集落跡	上岩下字小武家	平安・中世	
05065	三宮寺遺跡	散布地	正徳寺字三宮寺	平安・中世	
05066	九ツ塚遺跡	散布地	正徳寺字九ツ塚	平安・中世	
05067	五躰草遺跡	散布地	正徳寺字五躰草	平安	
05068	寺の下遺跡	散布地	小原西字寺の下	縄文・古墳・平安	
05069	弓塚遺跡	散布地	上神内川字弓塚	平安	
05070	塚越遺跡	散布地	上神内川字塚越	古墳・中世	
05071	松原遺跡	散布地	上神内川字松原	中世	
05072	日下部病院前遺跡	散布地	上神内川字水上	古墳	
05073	八王子遺跡	集落跡	小原上字八王子	縄文	
05074	立石遺跡	集落跡	小原上字立石	縄文・奈良・平安	
05075	日下部遺跡	集落跡	小原東字大泉庵	縄文・弥生・奈良・平安・中世	
05076	西久保遺跡	散布地	小原東字西久保	縄文・平安	
05077	下ノ原遺跡	散布地	七日市場字下ノ原	縄文	
05078	大堀遺跡	散布地	小原東字大堀	奈良・平安	
05079	宮ノ前（七日子）遺跡	集落跡	七日市場字宮ノ前	縄文・古墳・奈良・平安	
05080	西ノ窪遺跡	散布地	七日市場字西ノ窪	縄文・平安	
05081	天神原南遺跡	散布地	七日市場字天神原	平安	
05082	桥現塚経塚	経塚	七日市場桥現塚	中世・近世	
05083	十王堂遺跡	散布地	七日市場字十王堂	奈良・平安	
05084	中沢遺跡	散布地	七日市場字中沢	平安	
05085	神明遺跡	散布地	七日市場字神明	奈良・平安	
05086	下弥勒遺跡	散布地	七日市場字下弥勒	縄文・平安	
05087	天神原北遺跡	散布地	七日市場字天神原	縄文・平安	
05088	相畑北遺跡	散布地	下井尻字相畑	古墳	
05089	相畑南遺跡	散布地	下井尻字相畑	中世	
05090	唐土遺跡	散布地	三ヶ所字唐土	古墳・中世	
05091	飛沢遺跡	散布地	下井尻字飛沢	中世・近世	
05092	狐塚遺跡	散布地	下井尻字狐塚	平安	
05093	御屋敷南遺跡	散布地	下井尻字御屋敷	縄文・平安	
05094	御屋敷北遺跡	散布地	下井尻字御屋敷	平安	
05095	阿弥陀堂遺跡	散布地	下井尻字阿弥陀堂	縄文・古墳・奈良・平安	
05096	天神原遺跡	散布地	下井尻字天神原	平安	
05097	宮ノ西遺跡	散布地	下井尻字宮ノ西	古墳・中世	
05098	前出遺跡	散布地	下神内川字前出	平安	
05099	宮ノ上遺跡	散布地	下神内川字宮ノ上	平安	
05100	上手原遺跡	散布地	上石森字上手原	縄文	

埋蔵文化財包蔵地一覧(山梨)

遺跡No.	遺跡名	種別	所在地	時代	備考(旧県番号・遺跡名・旧時代等)
05101	浅間遺跡	散布地	三ケ所字浅間	平安・中世	
05102	吉原遺跡	散布地	三ケ所字吉原	平安	
05103	大松遺跡	散布地	三ケ所字大松	平安・中世	
05104	樋口遺跡	散布地	小原東字樋口	古墳・平安・中世	
05105	河野氏屋敷	その他	三ケ所字新町西	中世・近世	
05106	新町東遺跡	散布地	三ケ所字新町東	縄文	
05107	三ケ所遺跡	集落跡	三ケ所字寺平	平安・中世	
05108	鍛冶屋久弥遺跡	散布地	鴨居寺字鍛冶屋久弥	古墳	
05109	東後屋敷遺跡	集落跡	東後屋敷字小屋敷	縄文・奈良・平安	
05110	天神前東遺跡	散布地	大野字天神前	縄文・平安	
05111	高灶遺跡	集落跡	大野字高畑	縄文・古墳・平安	
05112	板木田遺跡	散布地	大野字板木田	平安	
05113	宗高北遺跡	散布地	下石森字宗高	平安	
05114	宗高南遺跡	散布地	下石森字宗高	弥生・古墳	
05115	宗高西遺跡	散布地	下石森字宗高	古墳	
05116	天神前北遺跡	散布地	大野字天神前	平安	
05117	市道遺跡	散布地	大野字市道	平安	
05118	杉ノ木遺跡	集落跡	下神内川字杉木	古墳	
05119	寺林遺跡	散布地	下石森字寺林	縄文・古墳・平安	
05120	宗高東遺跡	散布地	下石森字宗高	縄文	
05121	屋敷添遺跡	散布地	下石森字屋敷添	縄文・平安・中世	
05122	上石森塚越遺跡	散布地	上石森字塚越	縄文・古墳・平安	
05123	宮ノ前遺跡	散布地	下石森字宮ノ前	平安	
05124	上黒木遺跡	散布地	上石森字上黒木	奈良・平安・中世	
05125	金山林遺跡	散布地	上石森字金山林	古墳・平安	
05126	堀ノ内遺跡	集落跡	上石森字堀ノ内	弥生・平安	
05127	原遺跡	散布地	三ケ所字原	古墳	
05128	榎木遺跡	散布地	鴨居寺字榎木	古墳	
05129	上之割八王子遺跡	散布地	上之割字八王子	平安	
05130	三ケ所梨木遺跡	散布地	三ケ所字梨木	平安	
05131	梨木遺跡	散布地	上之割字梨木	平安	
05132	金山遺跡	散布地	敷田字金山	平安	
05133	敷田金桜遺跡	散布地	敷田字金桜	平安	
05134	松灶西遺跡	散布地	敷田字松畑	古墳	
05135	松灶東遺跡	散布地	敷田字松畑	縄文・古墳・奈良	
05136	御嶽堂遺跡	散布地	敷田字御嶽堂	古墳	
05137	西条遺跡	散布地	敷田字西条	平安	
05138	上町遺跡	散布地	下栗原字上町	古墳・平安・中世	
05139	西田遺跡	散布地	上栗原字西田	縄文・平安	
05140	紺屋町遺跡	散布地	下栗原字紺屋町	弥生・古墳・平安	
05141	宮後遺跡	散布地	下栗原字宮後	平安	
05142	北川通遺跡	散布地	下栗原字北川通	平安	
05143	上沼遺跡	散布地	中村字上沼	古墳・平安	
05144	東小路遺跡	散布地	中村字東小路	縄文・平安	
05145	大林北遺跡	散布地	上栗原字大林	縄文・弥生・古墳・平安・中世	
05146	大林南遺跡	散布地	上栗原字大林	平安	
05147	中道北遺跡	散布地	上栗原字中道	平安	
05148	中道南遺跡	散布地	上栗原字中道	平安	
05149	永昌院庵山遺跡	散布地	矢坪	平安	
05150	長源寺前古墳	古墳	上万力字蟹沢	古墳	山梨市指定史跡(岩下古墳群)

埋蔵文化財包蔵地一覧（山梨）

遺跡No.	遺跡名	種別	所在地	時代	備考（旧県番号・遺跡名・旧時代等）
05151	観音塚古墳	古墳	山之根字天狗前	古墳	山梨市指定史跡（岩下古墳群）
05152	山寺古墳	古墳	上岩下字上盤田	古墳	山梨市指定史跡（岩下古墳群）
05153	天神塚古墳	古墳	上岩下字上天神山	古墳	山梨市指定史跡（岩下古墳群）
05154	牧洞寺古墳	古墳	上岩下字牧洞山	古墳	山梨市指定史跡（岩下古墳群）
05155	平塚古墳	古墳	上神内川字平塚	古墳	
05156	稲荷塚古墳	古墳	上神内川字塚越	古墳	
05157	沖田無名墳	古墳	上栗原字沖田	古墳	
05158	中堰無名墳	古墳	上栗原字中道	古墳	
05159	ふじ塚古墳	古墳	三ケ所字原	古墳	
05160	岩下古墳群	古墳群	上岩下	古墳	
05161	山根古墳群	古墳群	山根	古墳	
05162	富士塚	富士塚	上万力字藤塚	近世	
05163	琵琶塚	その他	歌田字松畑	中世・近世	
05164	仏沢城跡	城館跡	切差字八幡山	中世	
05165	切差の城山跡	城館跡	切差字八幡山	中世	
05166	丸山の峰火台跡	城館跡	北字大平山	中世	
05167	御前山城跡	城館跡	上岩下	中世	
05168	棚山の峰火台跡	城館跡	正徳寺字棚山	中世	
05169	西山城跡	城館跡	東字西山	中世	
05170	野肖坂西城跡	城館跡	北字大平山	中世	
05171	武田金晋屋敷跡	城館跡	東後屋敷字小屋敷	中世	
05172	落合館跡	城館跡	落合字屋敷	中世	武田信昌館跡推定地2
05173	上野氏屋敷	城館跡	東字久保	近世	
05174	城伊竜屋敷跡	城館跡	上神内川字幸ノ前	中世	
05175	連方屋敷	城館跡	三ケ所字連方	中世	山梨県指定史跡
05176	安田義定館跡	城館跡	小原東字白山	中世	
05177	安田義定館跡	城館跡	小原西字八王子	中世	
05178	栗原氏屋敷跡	城館跡	上栗原字西神	中世	
05179	栗原氏屋敷跡	城館跡	中村字西小路	中世	
05180	大野砦跡	城館跡	大野字三十六	中世	
05181	荒神山窯跡	窯跡	東字荒神山	平安・中世	
05182	窪八幡神社	神社	北字仲町	中世	
05183	窪八幡神社社家坊中群	社寺跡	北	中世・近世	山梨市指定史跡
05184	雁行堤	堤防遺跡	万力字正月林	近世	山梨市指定史跡
05185	四安陣屋跡	陣屋跡	一町田中字梨ノ木	近世	山梨市指定史跡
05186	清水陣屋跡	陣屋跡	北字デウノコシ	近世	山梨市指定史跡
05187	足原田遺跡	集落跡	万力字足原田	古墳・平安・中世	
05188	泉林遺跡	散布地	市川字泉林	縄文	
05189	柿木田遺跡	集落跡	小原西字柿木田	縄文・古墳	
05190	廻り田遺跡	集落跡	北字廻り田	古墳	
05191	勝相遺跡	集落跡	北字中勝相ほか	平安	
05192	神明前遺跡	社寺跡	市川字神明前	中世・近世	
05193	窪八幡神社旧社地跡	社寺跡	北字大井俣	中世・近世	
05194	笛吹川堤防跡群	その他		中世・近世	

埋蔵文化財包蔵地一覧（牧丘）

遺跡No.	遺跡名	種別	所在地	時代	備考（旧県番号・遺跡名・旧時代・史跡等）
09001	松平遺跡	散布地	牧丘町柳平	縄文	
09002	塩平遺跡	散布地	牧丘町北原上塩平	縄文・平安	
09003	上ノ前遺跡	散布地	牧丘町北原北添川	平安	
09004	原塚遺跡	散布地	牧丘町北原上野原	縄文・平安	
09005	上野原遺跡	散布地	牧丘町北原上野原	縄文・奈良・平安・中世・近世	
09006	上ノ原遺跡	集落跡	牧丘町牧平上ノ原	縄文・奈良・平安	
09007	川東遺跡	散布地	牧丘町牧平上ノ原	縄文・古墳・奈良・平安	
09008	腰立破魔場遺跡	散布地	牧丘町牧平腰立	平安・奈良・中世	
09009	押手沢遺跡	散布地	牧丘町牧平押手沢	縄文	
09010	古宿道上遺跡	集落跡	牧丘町西保中古宿道上	縄文・古墳・奈良・平安	山梨市指定史跡
09011	小林遺跡	散布地	牧丘町西保中古宿道上	縄文・平安・中世・近世	
09012	弁天遺跡	散布地	牧丘町西保中大村上	平安	
09013	奥破魔射場遺跡	散布地	牧丘町西保中大村上	縄文・平安・中世	
09014	吉西源寺遺跡	散布地	牧丘町西保中	縄文・弥生・古墳・奈良・平安・中世・近世	
09015	西破魔射場遺跡	散布地	牧丘町西保中	縄文・奈良・平安・中世・近世	
09016	東破魔射場遺跡	散布地	牧丘町西保中	縄文・弥生・古墳・奈良・平安・中世・近世	
09017	上平遺跡	散布地	牧丘町西保中	旧石器・縄文・平安・中世・近世	
09018	在家道東遺跡	散布地	牧丘町西保中	縄文	
09019	在家道西遺跡	散布地	牧丘町西保中	縄文・平安	
09020	村ノ前遺跡	散布地	牧丘町西保中	縄文	
09021	井戸窪遺跡	散布地	牧丘町西保中	縄文・中世・近世	
09022	八幡山遺跡	散布地	牧丘町西保中下八幡山	縄文	
09023	荒台遺跡	散布地	牧丘町西保中荒台	縄文・平安	
09024	中田圃遺跡	散布地	牧丘町西保中下御所	平安・中世・近世	
09025	西保丸山西遺跡	散布地	牧丘町西保中下丸山	縄文・奈良・平安	
09026	西保下丸山遺跡	散布地	牧丘町西保中下丸山	縄文・弥生・古墳・奈良・平安・中世・近世	
09027	法喰庵遺跡	散布地	牧丘町西保下法喰庵	縄文・平安・中世・近世	
09028	北井遺跡	散布地	牧丘町西保下法喰庵	縄文・平安・中世・近世	
09029	下木竹遺跡	散布地	牧丘町西保下下木竹	平安・中世・近世	
09030	真智遺跡	散布地	牧丘町倉科真智	縄文	
09031	西中尾遺跡	散布地	牧丘町西中尾	縄文・奈良・平安・中世・近世	
09032	西裏遺跡	散布地	牧丘町倉科西裏	縄文・平安	
09033	中尾1遺跡	散布地	牧丘町倉科	縄文・奈良・平安・近世	
09034	中尾2遺跡	散布地	牧丘町倉科	縄文・平安	
09035	高野遺跡	散布地	牧丘町倉科	縄文・弥生・奈良・平安・中世	
09036	堰下遺跡	散布地	牧丘町倉科堰下	縄文	
09037	市地B遺跡	散布地	牧丘町西保下	縄文・奈良・平安・中世	
09038	井戸川遺跡	散布地	牧丘町西保下	旧石器・縄文・奈良・平安・中世	
09039	市地A遺跡	散布地	牧丘町西保下	縄文・中世	
09040	込山遺跡	散布地	牧丘町西保下込山	縄文・奈良・平安	
09041	山寺遺跡	散布地	牧丘町倉科山寺	縄文・奈良・平安	
09042	御幸原遺跡	散布地	牧丘町宮伏下	縄文	
09043	奥豊原遺跡	散布地	牧丘町倉科山寺	縄文・奈良・平安・中世	
09044	市地C遺跡	散布地	牧丘町倉科	縄文・奈良・平安	
09045	西平沢遺跡	散布地	牧丘町倉科	縄文・奈良・平安・中世	
09046	丸山A遺跡	散布地	牧丘町倉科丸山	縄文	
09047	丸山B遺跡	散布地	牧丘町倉科丸山	縄文	
09048	二ツ塚遺跡	散布地	牧丘町倉科二ツ塚	縄文・奈良・平安・中世	
09049	出処遺跡	散布地	牧丘町倉科	縄文・奈良・平安・中世	
09050	西山遺跡	散布地	牧丘町倉科西山	縄文・奈良・平安・中世	

埋蔵文化財包蔵地一覧（牧丘）

遺跡No.	遺跡名	種別	所在地	時代	備考（旧県番号・遺跡名・旧時代・史跡等）
09051	山田遺跡	散布地	牧丘町倉科西山	縄文	
09052	滝の沢遺跡	散布地	牧丘町倉科滝の沢	縄文・弥生・奈良・平安	
09053	鈴の宮遺跡	散布地	牧丘町倉科鈴の宮	旧石器・縄文・弥生・古墳・平安・中世・近世	
09054	大石遺跡	散布地	牧丘町倉科鈴の宮	縄文	
09055	上野田遺跡	散布地	牧丘町倉科鈴の宮	縄文・弥生・古墳・奈良・平安・中世・近世	
09056	西畑遺跡	散布地	牧丘町宮伏下	縄文・平安・中世	
09057	林組遺跡	散布地	牧丘町倉科林組	縄文・弥生・平安	
09058	上野田東遺跡	散布地	牧丘町倉科上野田	旧石器・縄文・奈良・平安・中世・近世	
09059	山屋A遺跡	散布地	牧丘町倉科	縄文・平安	
09060	山屋B遺跡	散布地	牧丘町倉科	平安	
09061	松葉遺跡	散布地	牧丘町窪平松葉	縄文・弥生・奈良・平安・中世	
09062	階遺跡	散布地	牧丘町窪平階	縄文・弥生・奈良・平安	
09063	東大庭遺跡	散布地	牧丘町上大庭	縄文	
09064	堀ノ内遺跡	散布地	牧丘町窪平堀ノ内	縄文	
09065	精進屋敷遺跡	散布地	牧丘町窪平堀ノ内	縄文	
09066	薬師堂遺跡	集落跡	牧丘町窪平堀ノ内	縄文	
09067	大久保遺跡	散布地	牧丘町窪平堀ノ内	縄文	
09068	牧ノ前遺跡	散布地	牧丘町窪平堀ノ内	縄文	
09069	横欠遺跡	集落跡	牧丘町窪平堀ノ内	縄文・平安・中世	
09070	砂原遺跡	散布地	牧丘町宮伏下無田	縄文	
09071	寺屋敷遺跡	散布地	牧丘町千野々宮寺屋敷	縄文	
09072	随当遺跡	散布地	牧丘町仙口大宮隋当	縄文・奈良・平安	
09073	仙口西山遺跡	散布地	牧丘町仙口西山	縄文・奈良・平安	
09074	東上遺跡	散布地	牧丘町仙口東上	縄文	
09075	上仙口遺跡	散布地	牧丘町仙口	縄文・奈良・平安・中世	
09076	青山遺跡	散布地	牧丘町仙口	縄文・奈良・平安	
09077	大久保遺跡	散布地	牧丘町宮伏上大久保	縄文・奈良・平安・中世	
09078	清水窪遺跡	散布地	牧丘町仙口東下	縄文・奈良・平安・中世	
09079	中久堰遺跡	集落跡	牧丘町宮伏(乙ヶ妻)	縄文・平安	
09080	丸山遺跡	散布地	牧丘町成沢(大沢)	縄文	
09081	中牧城址遺跡	城館跡	牧丘町城古寺	中世・近世	
09082	間瀬屋敷址遺跡	城館跡	牧丘町倉科上野田	中世・近世	
09083	琵琶城址遺跡	城館跡	牧丘町西保下辻屋	中世	
09084	小田野城跡	城館跡	牧丘町西保下小田野	平安・中世	山梨市指定史跡
09085	曲田遺跡	集落跡	牧丘町倉科脳概	縄文・古墳・平安	
09086	金桜神社奥社地跡	社寺跡	牧丘町仙口高人原	縄文・平安・中世・近世	山梨市指定史跡
09087	隼遺跡	不明	牧丘町隼	中世・近世	大士の崖、大黒の崖（甲斐国志）
09088	鍵懸間跡	城館跡	牧丘町牧平	中世	山梨市指定史跡
09089					
09090					
09091					
09092					
09093					
09094					
09095					
09096					
09097					
09098					

埋蔵文化財包蔵地一覧（三富）

遺跡No.	遺跡名	種別	所在地	時代	備考（旧県番号・遺跡名・旧時代等）
10001	金久保遺跡	散布地	三富上相木字堰原	縄文	
10002	松ノ木遺跡	散布地	三富上相木字堰原	平安	
10003	寺井遺跡	散布地	三富上相木字寺井	縄文・中世	
10004	川上遺跡	散布地	三富上相木字稲子沢	平安・中世	
10005	稲子沢遺跡	散布地	三富上相木字稲子沢	古墳・平安・中世	
10006	芦沢遺跡	散布地	三富上相木字馬込	縄文・中世	
10007	奥平遺跡	散布地	三富上相木字馬込	縄文	
10008	下萩原遺跡	散布地	三富上相木字下萩原	縄文・弥生・平安	
10009	上門坂遺跡	散布地	三富下釜口字奥南	縄文・中世	
10010	卜斧口第一遺跡	散布地	三富卜斧口字奥南	縄文・弥生・平安	
10011	卜斧口第二遺跡	散布地	三富卜斧口字奥南	縄文	
10012	萩原遺跡	散布地	三富川浦字上萩原	平安	
10013	上萩原遺跡	散布地	三富川浦字上萩原	縄文・平安・中世	
10014	原沢遺跡	散布地	三富川浦字上萩原	縄文・平安・中世	
10015	雷遺跡	散布地	三富川浦字雷	縄文・平安・中世	
10016	鼠堰遺跡	散布地	三富川浦字雷	平安・中世	
10017	湯ノ平遺跡	散布地	三富川浦字湯ノ平	縄文・中世	
10018	別当遺跡	散布地	三富川浦字湯ノ平	平安・中世	
10019	天科第一遺跡	散布地	三富川浦字天科	近世	
10020	天科第二遺跡	散布地	三富川浦字天科	平安	
10021	門川第一遺跡	散布地	三富川浦字門川	平安・中世	
10022	円川第二遺跡	散布地	三富川浦字円川	不明	
10023	向山遺跡	散布地	三富上釜口字青竜	平安・中世	
10024	洞遺跡	散布地	三富徳和字徳利	中世	
10025	松原第一遺跡	散布地	三富徳和字徳利	平安・中世	
10026	松原第二遺跡	散布地	三富徳和字徳利	平安・中世	
10027	大久保遺跡	散布地	三富徳和字徳利	平安・中世	
10028	篤作遺跡	散布地	三富徳和字徳利	平安・中世	
10029	徳利遺跡	散布地	三富徳和字徳利	縄文・中世	
10030	水久保遺跡	散布地	三富徳和字徳利	平安・中世	
10031	城山城郭遺構	城館跡	三富下釜口	中世	山梨市指定史跡
10032	川浦口留番所	城館跡	三富川浦	近世	山梨市指定史跡
10033					
10034					
10035					
10036					
10037					
10038					
10039					
10040					

報告書抄録

ふりがな	やまなししししないいせきちょうさほうこくしょ
書　名	山梨市市内遺跡調査報告書2014
副 題	
シリーズ名	山梨市文化財調査報告書
シリーズ番号	第22集
編著者名	雨宮 弘聡・駒田 真人
編集機関	山梨市教育委員会
所 在 地	〒405 - 8501　山梨県山梨市小原西843　　ＴＥＬ　0553 - 22 - 1111
発行年月日	平成27年3月31日

山梨市文化財調査報告書　第22集

市内遺跡発掘調査報告書

2015年3月

編集･発行　山梨市教育委員会生涯学習課

山梨市小原西843

電話 0553-22-1111

印 刷 所　昭　和　堂