中川原遺跡群

上ノ山遺跡

団体営中川原地区土地改良総合整備事業に係る埋蔵文化財発掘調査報告書(I)

赤城山を背後に調査区全景

10号住居の炉址

15号住居址全景（東より）

「綜覧」大胡町５号墳３号石槨

上ノ山遺３号墳石槨内部

序　　文

上毛三山の一つ赤城山南麓に広がる裾野上にある大胡町は、養蚕と米作を主体とする農業地域から近年大きく変貌しようとしています。県都前橋市に隣接する地の利から宅地開発は増加傾向を続け、生産基盤が徐々に減少しています。この生産基盤は開析谷と台地地形が繰り返しているために単位耕作地も狭く作業効率も低い結果を招いているため、生産向上、労働時間の短縮につながる基盤整備が急がれております。

団体営中川原地区土地改良総合事業も農業経営者の皆さんから以前より要望され、昭和59年より事業開始となり、それに伴い平成元年から開始された埋蔵文化財緊急発掘調査は、「上ノ山遺跡」・「小林・天神・大畑地区遺跡群」の発掘調査報告書の刊行で終了いたしました。

2年度にわたる発掘調査の成果として縄文時代中期、古墳時代前期・後期の集落と茂木上ノ山古墳群等を検出いたしました。

この成果を広く公刊し、本町並びに本県の歴史の解明を探る資料として多くの方々に活用されることを願って止みません。

刊行する運びになりましたのも、ご尽力いただいた土地改良の役員及びに土地所有者の皆さん、並びに発掘調査に従事された皆さん、御指導を頂いた方々の御協力の結果であり、心より感謝申し上げ序にかえさせていただきます。

平成4年3月

大胡町教育委員会

教育長　剱持平三郎

例　言

1．本書は平成元年度大胡町茂木地内に於ける団体営中川原地区土地改良総合整備事業に係る中川原遺跡群の内「上ノ山遺跡」の埋蔵文化財発掘調査報告書である。

2．「上ノ山遺跡」は群馬県勢多郡大胡町茂木字上ノ山498、502～508番地に所在する。

3．発掘調査は平成元年9月1日から平成2年3月31日まで行った。
また、整理作業及び本書の作成は平成3年4月から平成4年3月31日まで行った。

4．発掘調査費用及び整理事業は、総額のうち71％を農政部局、残り29％を文化財保護補助事業として対応した。

5．調査は、大胡町教育委員会が直営で実施し、山下歳信が担当した。
調査組織は、次のとおりである。

事務局

教　育　長	鵜飼恭二（平成2年8月退任）
事務局長	疋田好男
係　　長	小堀貞雄（平成2年4月転出）

調査担当

文化財担当	山下歳信
調　査　員	藤坂和延（現　当町教員委員会）

6．本書の作成組織は次のとおりである。

事務局

教　育　長	剱持平三郎（平成2年9月着任）
事務局長	疋田好男
局長補佐	角間　宏　（平成3年6月着任）
文化財担当	山下歳信

7．本書の作成は編集・執筆の大半を山下が担当したが、
先土器時代については小管将夫氏（岩宿文化資料館　学芸員）
古墳出土の鉄器について杉山秀宏氏（現　群馬県埋蔵文化財事業団）
石材鑑定は飯島静雄氏（群馬地質協会員）に依頼し、寄稿していただいた。
写真撮影は角田英夫氏が行った。
　なお、本書の作成には以下のものが参加した。　横沢和代　横沢元江　大沢あさ江 三上照子　和田マツエ　前原アヤ子　関谷清治　高橋充子　山下雅江

8．発掘調査によって出土した遺物については総て大胡町教員委員会で保管管理している。

9．調査、整理に当たっては下記の方々並びに関係機関のご協力、ご教示を頂いた。記して感謝いたします。（順不動、敬称略）
群馬県教育委員会文化財保護課、群馬県埋蔵文化財調査事業団、群馬県前橋土地改良事務所
大胡町土地改良課、群馬県勢多郡社会教育文化財分会の諸氏、測研株式会社、シン航空写真株式会社、技研測量設計株式株式、谷藤保彦、増田修、大塚昌彦、前原豊

10. 発掘調査参加者　（敬称略）

阿久沢隆　阿久沢福造　阿久沢マツ子　阿久沢光代　阿久沢喜子　荒井愛子　石井春江　石井よね　井野ちう子　大崎節子　大崎とよ子　大沢房治　大塚作一　大原きよ枝　大原とし子　奥野富子　小沢チヅエ　女屋千恵子　小保方豊五郎　鹿沼かほる　樺沢ふさえ　神沢方子　北爪美代子　木村源次郎　木村瑞枝　須賀サイ　菅田ツル　関谷清治　高橋きしの　高橋充子　滝本久子　滝本房子　谷藤あや女　勅使川原道江　中村玉江　萩原あや子　萩原秀子　萩原やす　林みき　前原アヤ子　前原喜一郎　前原なつ　松村シゲノ　松村トミ　山下雅江　横沢和代　吉田ウタ子　吉田浄

凡　例

1．遺構の略号は次のとおりである。

H‥竪穴住居址　D‥土壙　ＪＤ‥縄文時代土坑　M‥溝状遺構

2．捜図図版の縮尺は

住居址→１／80　炉址→１／40　古墳全体図→１／120　古墳主体部→１／40

遺物→１／３～１／６

3．遺構捜図中に記した断面基準線は標高で表した。

4．遺構捜図中に示したN方位は、座標北である。

5．本文中の第１図は、建設省国土地理院発行の５万分の１地形図(前橋)、第２図は、国土地理院発行の５万分の１地形図（前橋）応急修正版を使用した。

目　次

巻頭図版

序

例　言

凡　例

本　文

第Ⅰ章　発掘調査の経緯 …… 3

第1節　調査に至る経緯と本調査の経過 …… 3

第Ⅱ章　発掘調査の概要 …… 3

第1節　上ノ山遺跡の位置 …… 3

第2節　上ノ山遺跡と周辺の遺跡 …… 3

第3節　調査の方法と概要 …… 7

第Ⅲ章　調査の記録 …… 11

第1節　先土器時代 …… 11

第2節　縄文時代の遺構と遺物 …… 12

第1項　住居址 …… 12

第2項　縄文土坑 …… 131

第3項　集石土坑 …… 136

第4項　縄文土坑出土遺物 …… 143

第5項　埋甕 …… 162

第6項　包含層出土遺物 …… 166

第7項　石器 …… 215

第8項　土製品 …… 296

第3節　古墳時代前期の遺構と遺物 …… 301

第4節　茂木・上ノ山古墳群 …… 310

第1項　方形周溝墓 …… 312

第2項　竪穴式・横穴式古墳 …… 315

第3項　墳丘をもたない竪穴式石槨墓・土壙墓 …… 341

第5節　中近世の遺構と遺物 …… 351

第Ⅳ章　調査の成果と今後の課題 …… 359

写真図版

付図

捜 図 目 次

第 1 図　上ノ山遺跡の位置図
第 2 図　上ノ山遺跡の位置図（昭和27年）
第 3 図　上ノ山遺跡と周辺の遺跡
第 4 図　上ノ山遺跡の現況図
第 5 図　上ノ山遺跡全体図
第 6 図　石器出土位置図
第 7 図　槍先形尖頭器
第 8 図　9、10号住居址
第 9 図　9、10号住居炉址
第10図　9号住居址出土遺物
第11図　10号住居址出土遺物(1)
第12図　10号住居址出土遺物(2)
第13図　11号住居址
第14図　11号住居址出土遺物(1)
第15図　11号住居址出土遺物(2)
第16図　11号住居址出土遺物(3)
第17図　11号住居址出土遺物(4)
第18図　12号住居址
第19図　12号住居址出土遺物
第20図　13、14号住居址
第21図　13、14号住居址出土遺物(1)
第22図　13、14号住居址出土遺物(2)
第23図　15号住居址
第24図　15号住居址出土遺物
第25図　16号住居址
第26図　16号住居址出土遺物
第27図　17号住居址
第28図　17号住居址出土遺物
第29図　18号住居址
第30図　18号住居址出土遺物
第31図　19号住居址
第32図　19号住居址出土遺物(1)
第33図　19号住居址出土遺物(2)
第34図　20号住居址
第35図　20号住居址出土遺物
第36図　21号住居址
第37図　21号住居址出土遺物
第38図　22号住居址
第39図　22号住居址出土遺物(1)
第40図　22号住居址出土遺物(2)
第41図　23号住居址
第42図　23号住居址出土遺物
第43図　24号住居址
第44図　24号住居址出土遺物
第45図　25号住居址
第46図　25号住居址出土遺物
第47図　26号住居址
第48図　26号住居址出土遺物(1)
第49図　26号住居址出土遺物(2)
第50図　27号住居址
第51図　27号住居址出土遺物(1)
第52図　27号住居址出土遺物(2)
第53図　28、29号住居址
第54図　28、29号住居炉址
第55図　28号住居址出土遺物(1)
第56図　28号住居址出土遺物(2)
第57図　29号住居址出土遺物(1)
第58図　29号住居址出土遺物(2)
第59図　30、31号住居址
第60図　30号住居１号炉址
第61図　30号住居２号炉址
第62図　30号住居址出土遺物(1)
第63図　30号住居址出土遺物(2)
第64図　30号住居址出土遺物(3)
第65図　31号住居址出土遺物(1)
第66図　31号住居址出土遺物(2)
第67図　32、33号住居址
第68図　32号住居炉址
第69図　32号住居址出土遺物(1)
第70図　32号住居址出土遺物(2)
第71図　33号住居址出土遺物
第72図　34号住居址

第 73 図　34号住居址出土遺物(1)
第 74 図　34号住居址出土遺物(2)
第 75 図　35号住居址
第 76 図　35号住居址出土遺物
第 77 図　36号住居址
第 78 図　36号住居址出土遺物
第 79 図　37号住居址
第 80 図　37号住居址出土遺物(1)
第 81 図　37号住居址出土遺物(2)
第 82 図　38、39号住居址
第 83 図　38、39号住居炉址
第 84 図　38、39号住居址出土遺物(1)
第 85 図　38、39号住居址出土遺物(2)
第 86 図　40号住居址
第 87 図　40号住居址出土遺物
第 88 図　41号住居址
第 89 図　41号住居址出土遺物
第 90 図　42号住居址
第 91 図　42号住居址出土遺物
第 92 図　43号住居址
第 93 図　43号住居址出土遺物
第 94 図　44号住居址
第 95 図　44号住居址出土遺物(1)
第 96 図　44号住居址出土遺物(2)
第 97 図　45～48号住居址
第 98 図　45～48号住居炉址
第 99 図　45～47号住居址出土遺物(1)
第100図　45～47号住居址出土遺物(2)
第101図　45～47号住居址出土遺物(3)
第102図　48号住居址出土遺物
第103図　49号住居址
第104図　49号住居址出土遺物(1)
第105図　49号住居址出土遺物(2)
第106図　49号住居址出土遺物(3)
第107図　49号住居址出土遺物(4)
第108図　50号住居址
第109図　50号住居址出土遺物
第110図　51号住居址
第111図　51号住居址出土遺物
第112図　52、53号住居址
第113図　52号住居址出土遺物
第114図　53号住居址出土遺物
第115図　54号住居炉址
第116図　54号住居址出土遺物
第117図　55号住居址
第118図　55号住居址出土遺物
第119図　56号住居址
第120図　56号住居址出土遺物(1)
第121図　56号住居址出土遺物(2)
第122図　57号住居址
第123図　57号住居址出土遺物
第124図　58、59号住居址
第125図　58号住居址出土遺物
第126図　59号住居址出土遺物
第127図　60号住居炉址
第128図　60号住居址出土遺物
第129図　61号住居炉址
第130図　61号住居址出土遺物
第131図　62号住居炉址
第132図　62号住居址出土遺物(1)
第133図　62号住居址出土遺物(2)
第134図　63号住居址
第135図　縄文土坑分布図
第136図　縄文土坑(1)
第137図　縄文土坑(2)
第138図　縄文土坑(3)
第139図　縄文土坑(4)
第140図　縄文土坑(5)
第141図　縄文集石土坑
第142図　縄文土坑出土遺物(1)
第143図　縄文土坑出土遺物(2)
第144図　縄文土坑出土遺物(3)
第145図　縄文土坑出土遺物(4)
第146図　縄文土坑出土遺物(5)
第147図　縄文土坑出土遺物(6)
第148図　縄文土坑出土遺物(7)

第149図　縄文土坑出土遺物(8)
第150図　縄文土坑出土遺物(9)
第151図　縄文土坑出土遺物(10)
第152図　縄文土坑出土遺物(11)
第153図　縄文土坑出土遺物(12)
第154図　縄文土坑出土遺物(13)
第155図　埋甕分布図と平断面図
第156図　埋甕（1～3号埋甕）
第157図　埋甕（4、5号埋甕）
第158図　縄文時代早期包含層出土遺物(1)
第159図　縄文時代早期包含層出土遺物(2)
第160図　縄文時代前期包含層出土遺物(1)
第161図　縄文時代前期包含層出土遺物(2)
第162図　縄文時代前期包含層出土遺物(3)
第163図　縄文時代前期包含層出土遺物(4)
第164図　縄文時代前期包含層出土遺物(5)
第165図　縄文時代前期包含層出土遺物(6)
第166図　縄文時代中期前半の包含層出土遺物
第167図　H 2 Grid 出土遺物(1)
第168図　H 2 Grid 出土遺物(2)
第169図　H 2 Grid 出土遺物(3)
第170図　H 2 Grid 出土遺物(4)
第171図　H 4～8 Grid 出土遺物
第172図　I 3 Grid 出土遺物(1)
第173図　I 3 Grid 出土遺物(2)
第174図　I 3 Grid 出土遺物(3)
第175図　I 5～8、J 3 Grid (1)出土遺物
第176図　J 3 (2)、J 4 Grid (1)出土遺物
第177図　J 4 (2)、J 5 Grid (1)出土遺物
第178図　J 5 Grid (2)出土遺物
第179図　J 6～8、10、K 4 Grid (1)出土遺物
第180図　K 4 (2)、K 5 Grid (1)出土遺物
第181図　K 5 Grid (2)出土遺物
第182図　K 5 (3)、K 6 Grid (1)出土遺物
第183図　K 6 (2)、L 6 Grid (1)出土遺物
第184図　L 6 Grid (2)出土遺物
第185図　L 6 (3)、L 7～10 Grid 出土遺物
第186図　L 10～13、N 8、9 Grid (1)出土遺物
第187図　N 9 (2)、10Grid 出土遺物
第188図　N11Grid、漏1号墳(1)出土遺物
第189図　漏1号墳(2)出土遺物
第190図　漏2号墳(1)出土遺物
第191図　漏2号墳(2)、1号方形周溝墓、漏3号墳、漏4号墳(1)出土遺物
第192図　漏4号墳(2)、漏6号墳出土遺物
第193図　表土出土遺物(1)
第194図　表土出土遺物(2)
第195図　表土出土遺物(3)
第196図　縄文時代後期包含層出土遺物
第197図　打製石斧(1)
第198図　打製石斧(2)
第199図　打製石斧(3)
第200図　打製石斧(4)
第201図　打製石斧(5)
第202図　打製石斧(6)
第203図　打製石斧(7)
第204図　打製石斧(8)
第205図　打製石斧の住居、グリット別出土分布図
第206図　磨製石斧
第207図　棒状石器
第208図　石棒
第209図　石鏃(1)
第210図　石鏃(2)
第211図　石鏃(3)
第212図　石鏃(4)
第213図　石鏃(5)
第214図　石鏃(6)
第215図　磨石・凹石・敲石等(1)
第216図　磨石・凹石・敲石等(2)
第217図　磨石・凹石・敲石等(3)
第218図　磨石・凹石・敲石等(4)
第219図　磨石・凹石・敲石等(5)
第220図　磨石・凹石・敲石等(6)
第221図　磨石・凹石・敲石等(7)
第222図　磨石・凹石・敲石等(8)
第223図　磨石・凹石・敲石等(9)

第224図　磨石・凹石・敲石等(10)
第225図　磨石・凹石・敲石等(11)
第226図　磨石・凹石・敲石等(12)
第227図　磨石・凹石・敲石等(13)
第228図　磨石・凹石・敲石等(14)
第229図　磨石・凹石・敲石等(15)
第230図　磨石・凹石・敲石等(16)
第231図　磨石・凹石・敲石等(17)
第232図　磨石・凹石・敲石等(18)
第233図　磨石・凹石・敲石等(19)
第234図　磨石・凹石・敲石等(20)
第235図　磨石・凹石・敲石等(21)
第236図　磨石・凹石・敲石等(22)
第237図　磨石・凹石・敲石等(23)
第238図　磨石・凹石・敲石等(24)
第239図　磨石・凹石・敲石等(25)
第240図　多孔石(1)
第241図　多孔石(2)
第242図　多孔石(3)
第243図　多孔石(4)
第244図　多孔石(5)
第245図　多孔石(6)
第246図　多孔石(7)
第247図　多孔石(8)
第248図　多孔石(9)
第249図　多孔石(10)
第250図　多孔石(11)
第251図　多孔石(12)
第252図　石皿(1)
第253図　石皿(2)
第254図　石皿(3)
第255図　石皿(4)
第256図　石皿(5)
第257図　石皿(6)
第258図　石皿(7)
第259図　軽石製品
第260図　耳飾り
第261図　土製円盤(1)
第262図　土製円盤(2)
第263図　土製円盤(3)
第264図　古墳時代前期の住居址分布図
第265図　2号住居址
第266図　2号住居址出土遺物
第267図　3号住居址
第268図　3号住居址出土遺物
第269図　4号住居址
第270図　4号住居址出土遺物
第271図　5号住居址
第272図　5号住居址出土遺物
第273図　6号住居址
第274図　6号住居址出土遺物
第275図　7号住居址
第276図　7号住居址出土遺物
第277図　8号住居址、出土遺物
第278図　茂木・上ノ山遺跡周辺の古墳分布図
第279図　1号方形周溝墓
第280図　2号方形周溝墓
第281図　3号方形周溝墓出土遺物
第282図　3号方形周溝墓
第283図　「綜覧」大胡町5号墳
第284図　「綜覧」大胡町5号墳出土遺物(1)
第285図　「綜覧」大胡町5号墳出土遺物(2)
第286図　「綜覧」大胡町6号墳
第287図　「綜覧」大胡町6号墳出土遺物
第288図　上ノ山漏1号墳
第289図　上ノ山漏1号墳出土遺物
第290図　上ノ山漏2号墳
第291図　上ノ山漏2号墳石槨(1)
第292図　上ノ山漏2号墳石槨(2)
第293図　上ノ山漏3号墳
第294図　上ノ山漏3号墳石槨
第295図　上ノ山漏3号墳出土遺物
第296図　上ノ山漏4号墳
第297図　上ノ山漏4号墳主体部
第298図　上ノ山漏4号墳出土遺物(1)
第299図　上ノ山漏4号墳出土遺物(2)

第300図　上ノ山漏４号墳出土遺物(3)
第301図　上ノ山漏４号墳主体部遺物出土分布図
第302図　上ノ山漏４号墳墳丘裾部出土埴輪
第303図　上ノ山漏５号墳
第304図　上ノ山漏６号墳
第305図　上ノ山漏６号墳出土遺物
第306図　１～３号竪穴式石槨
第307図　１、２号土壙墓
第308図　１号方形周溝墓・「綜覧」大胡町５号墳土層
第309図　「綜覧」大胡町６号墳、上ノ山漏１号墳土層
第310図　上ノ山漏２・４号墳土層
第311図　中近世の遺構分布図
第312図　１号住居址
第313図　１号住居址出土遺物
第314図　１号掘立柱建物址
第315図　２号掘立柱建物址
第316図　３号掘立柱建物址
第317図　地下式土坑
第318図　中近世出土遺物
第319図　砥石
第320図　石囲炉分布図
第321図　石囲埋甕炉分布図
第322図　集石炉分布図
第323図　埋甕炉分布図
第324図　地床炉分布図
第325図　加曽利Ｅ式期の住居址の推移図

写　真　図　版

ＰＬ，1　上ノ山遺跡全景
ＰＬ，2　1　１号住居址全景（東より）
　2　２号住居址全景（北より）
ＰＬ，3　1　２号住居址遺物出土状況（北より）
　2　２号住居址
　3　２号住居址甕片出土状況
　4　３号住居址全景（北より）
ＰＬ，4　1　３号住居址遺物出土状況
　2　４号住居址土層堆積状況
　3　４号住居址全景（西より）
　4，5　５号住居址遺物出土状況
ＰＬ，5　1　５号住居址遺物出土状況
　2　５号住居址全景（北より）
ＰＬ，6　1　６号住居址遺物出土状況
　2　７号住居址土層堆積状況
　3　８号住居址全景（北より）
ＰＬ，7　1　９号住居址の炉
　2　10号住居址の炉
　3　10号住居址全景（東より）
　4　10号住居址遺物出土状況
ＰＬ，8　1　11号住居址全景（西より）
　2　12号住居址全景（西より）
ＰＬ，9　1　11号住居址の炉
　2　12号住居址の炉
　3　13,14号住居址全景（北西より）
　4　13号住居址の炉
　5　14号住居址の炉
ＰＬ，10　1　15号住居址（敷石住居址）全景
　2　15号住居址の炉周辺
ＰＬ，11　1　16号住居址遺物出土状況
　2　17号住居址全景（北東より）
ＰＬ，12　1　17号住居址の炉
　2　18号住居址の炉
　3　18号住居址全景（北西より）
　4　18号住居址の埋甕
　5　19号住居址の炉
ＰＬ，13　1　19号住居址全景（北東より）
　2　20号住居址全景（南東より）
ＰＬ，14　1　20号住居址の炉
　2　20号住居址遺物出土状況
　3　20、21号住居址全景（東より）
　4　21号住居址全景（東より）

ＰＬ，14	5	21号住居址の炉
ＰＬ，15	1	22号住居址遺物出土状況
	2	22号住居址全景（南より）
ＰＬ，16	1	22号住居址の炉
	2	22号住居址の埋甕出土状況
	3	22号住居址遺物出土状況
	4	23号住居址全景
	5	24号住居址全景（南西より）
ＰＬ，17	1	24号住居址の炉
	2	25号住居址全景（南より）
ＰＬ，18	1	26号住居址全景（南より）
	2	27号住居址全景（東より）
ＰＬ，19	1	28、29号住居址全景（北より）
	2	30、31号住居址全景（東より）
ＰＬ，20	1	30号住居址の１号炉
	2	31号住居址遺物出土状況
ＰＬ，21	1	31号状況址遺物出土状況
	2	32号住居址の炉
	3	33号住居址全景（南東より）
	4	34号住居址遺物出土状況
	5	34号住居址の炉
ＰＬ，22	1	34号住居址遺物出土状況
	2	34号住居址全景（東より）
ＰＬ，23	1	34号住居址遺物出土状況
	2	35号住居址全景（東より）
ＰＬ，24	1	36号住居址の炉
	2	37号住居址全景（東より）
ＰＬ，25	1	38、39号住居址全景（東より）
	2	38号住居址の炉
	3	38号住居址の１、２号埋甕と伏甕
	4	38号住居址の３号埋甕
	5	38号住居址の４、５号埋甕
ＰＬ，26	1	40、41号住居址全景（東より）
	2	41号住居址の１号炉
	3	41号住居址の２号炉
	4	42号住居址の炉
	5	42号住居址の埋甕
ＰＬ，27	1	42号住居址全景（東より）
	2	43号住居址全景（南より）
ＰＬ，28	1	44号住居址全景（南東より）
	2	45～48号住居址（南より）
ＰＬ，29	1	45～48号住居址（南西より）
	2	45号住居址の炉（１号炉）
ＰＬ，30	1	46号住居址の炉（２、３号炉）
	2	47号住居址の炉（４号炉）
ＰＬ，31	1	48号住居址の炉
	2	49号住居址遺物出土状況
	3	49号住居址全景（南より）
ＰＬ，32	1	50号住居址全景（東より）
	2	51号住居址全景（東より）
ＰＬ，33	1	52、53号住居址全景（北東より）
	2	55号住居址全景（南西より）
ＰＬ，34	1	56号住居址全景（北東より）
	2	56号住居址全景
ＰＬ，35	1	58、59号住居址全景（東より）
	2	58号住居址遺物出土状況
	3	58号住居址の炉
	4	59号住居址の炉
	5	59号住居址遺物出土状況
ＰＬ，36	1	58、59号住居址全景（東より）
	2	58、59号住居址全景
ＰＬ，37	1	調査区北東遺構分布状況
	2	ＪＤ３
	3	13号住居址南東土坑遺物出土状況
	4	29号住居址土坑遺物出土状況
	5	29号住居址土坑双耳壺出土状況
ＰＬ，38	1	ＪＤ９
	2	ＪＤ55
	3	ＪＤ46
	4	ＪＤ28
	5	ＪＤ29、30
	6	ＪＤ36
	7	ＪＤ90
	8	ＪＤ90
ＰＬ，39	1	１号集石
	2	２号集石

	3	3号集石
	4	4号集石
	5	5号集石
	6	6号集石
	7	7号集石
	8	H3G配石？
PL,40	1	伐採風景
	2	「綜覧」大胡町6号墳伐採前
	3	「綜覧」大胡町6号墳（北より）
	4	上ノ山漏2号墳（北より）
	5	「綜覧」大胡町5、6号墳（南より）
PL,41	1	「綜覧」大胡町5号墳全景
	2	「綜覧」大胡町5号墳主体部
PL,42	1	「綜覧」大胡町5号墳3号石槨
	2	1号竪穴式石槨検出状況
	3	1号竪穴式石槨内部状況
	4	2号竪穴式石槨検出状況
PL,43	1	「綜覧」大胡町6号墳全景
	2	「綜覧」大胡町5、6号墳、上ノ山漏2号墳
PL,44	1	上ノ山漏1号墳全景
	2	上ノ山漏1号墳石槨露出状況
	3	上ノ山漏1号墳周堀土層堆積状況
	4	上ノ山漏1号墳墳丘土層堆積状況
PL,45	1	上ノ山漏2号墳全景
	2	上ノ山漏2号墳墳丘部（西より）
PL,46	1	上ノ山漏2号墳2号石槨検出状況
	2	上ノ山漏2号墳2号石槨内部
	3	上ノ山漏2号墳3号石槨検出状況
	4	上ノ山漏2号墳3号石槨内部
PL,47	1	上ノ山漏3号墳全景
	2,3	上ノ山漏3号墳石槨検出状況
PL,48	1	上ノ山漏3号墳石槨内部
	2	上ノ山漏3号墳遺物出土状況
PL,49	1	上ノ山漏4号墳全景
	2	上ノ山漏4号墳石室全景
PL,50	1	上ノ山漏4号墳遺物出土状況
	2	上ノ山漏4号墳遺物出土状況
	3	上ノ山漏4号墳遺物出土状況
PL,51	1	1号方形周溝墓全景
	2	1号方形周溝墓周堀内礫槨墓
PL,52	1	上ノ山漏5号墳全景
	2	上ノ山漏6号墳遺物出土状況
PL,53	1	1号方形周溝墓周辺
	2	2号方形周溝墓全景
PL,54	1	3号方形周溝墓全景
	2	調査区西部遺構分布状況
PL,55	1	地下式土坑
	2	近世石積
PL,56		2～5号住居址出土遺物
PL,57		6～9号住居址出土遺物
PL,58		9～11号住居址出土遺物
PL,59		12～15号住居址出土遺物
PL,60		16～18号住居址出土遺物
PL,61		19号住居址出土遺物
PL,62		19～20号住居址出土遺物
PL,63		21～22号住居址出土遺物
PL,64		24～27号住居址出土遺物
PL,65		27～29号住居址出土遺物
PL,66		29～30号住居址出土遺物
PL,67		30～32号住居址出土遺物
PL,68		32号住居址出土遺物
PL,69		34号住居址出土遺物
PL,70		34～37号住居址出土遺物
PL,71		38、39号住居址出土遺物
PL,72		40～42号住居址出土遺物
PL,73		42～44号住居址出土遺物
PL,74		44～47号住居址出土遺物
PL,75		45～49号住居址出土遺物
PL,76		49号住居址出土遺物
PL,77		50～56号住居址出土遺物
PL,78		58～60号住居址出土遺物
PL,79		61、62号住居址出土遺物
		1～5号埋甕
PL,80		JD7、10、15、16、90出土遺物
PL,81		JD39、55、60、64、70出土遺物

ＰＬ，82	包含層（Grid）出土遺物(1)
ＰＬ，83	包含層（Grid）出土遺物(2)
ＰＬ，84	包含層（Grid）出土遺物(3)
ＰＬ，85	古墳・方形周溝墓出土縄文土器
ＰＬ，86	槍先形尖頭器、早期～中期の出土遺物
ＰＬ，87	打製石斧(1)
ＰＬ，88	打製石斧(2)
ＰＬ，89	打製石斧(3)
ＰＬ，90	打製石斧(4)
ＰＬ，91	打製石斧(5)、磨製石斧
ＰＬ，92	棒状石器、石鏃(1)
ＰＬ，93	石鏃(2)
ＰＬ，94	石鏃(3)
ＰＬ，95	石鏃(4)、ドリル、石匙
ＰＬ，96	磨石・凹石・敲石等(1)
ＰＬ，97	磨石・凹石・敲石等(2)
ＰＬ，98	磨石・凹石・敲石等(3)
ＰＬ，99	磨石・凹石・敲石等(4)
ＰＬ，100	磨石・凹石・敲石等(5)
ＰＬ，101	磨石・凹石・敲石等(6)
ＰＬ，102	磨石・凹石・敲石等(7)
ＰＬ，103	磨石・凹石・敲石等(8)
ＰＬ，104	磨石・凹石・敲石等(9)
ＰＬ，105	磨石・凹石・敲石等(10)
ＰＬ，106	磨石・凹石・敲石等(11)
ＰＬ，107	磨石・凹石・敲石等(12)
ＰＬ，108	磨石・凹石・敲石等(13) 軽石製品
ＰＬ，109	削器、石棒、石皿(1)
ＰＬ，110	石皿(2)
ＰＬ，111	石皿(3)
ＰＬ，112	石皿(4)
ＰＬ，113	石皿(5)
ＰＬ，114	石皿(6)、多孔石(1)
ＰＬ，115	多孔石(2)
ＰＬ，116	多孔石(3)
ＰＬ，117	多孔石(4)
ＰＬ，118	土製円盤(1)
ＰＬ，119	土製円盤(2)、耳飾り
ＰＬ，120	上ノ山漏３号墳出土遺物
ＰＬ，121	上ノ山漏４号墳出土遺物(1)
ＰＬ，122	上ノ山漏４号墳出土遺物(2)
ＰＬ，123	古墳周堀内出土遺物
ＰＬ，124	中近世出土遺物

中川原遺跡群

上ノ山遺跡

第Ⅰ章　発掘調査の経緯

第１節　調査に至る経緯と本調査の経過

団体営「中川原地区土地改良総合整備事業」は、大胡町茂木地内の南部に位置する字上ノ山・宮ノ前・中川原・山ノ前・八反田・前川原・小林・山神・大畑地区が該当地であり、東は荒砥川が南下し、北は大正用水、西は（主）藤岡・大胡線、南は前橋市境に接する区域である。事業の採択は昭和56年度に逆上り、昭和59年度より工事着工の運びとなった。

該当地内に於ける埋蔵文化財の発掘調査の先鞭は、字上ノ山に於ける昭和32年の群馬大学史学研究室による「上毛古墳綜覧」大胡町５号古墳から始まり、同６号墳、茂木古墓さらに当教育委員会により上ノ山古墳の調査と続いた。また、同地内は縄文時代中期の包蔵地として知られている。上ノ山の対岸に位置する字小林地区には相沢忠洋氏によって発見された三ッ屋遺跡が位置する。そして同台地上の北方に天神風呂遺跡が広がる。

大胡町教育委員会は、該当地区内に於ける埋蔵文化財の発掘調査の対応を上記した遺跡の分布を考慮して土地改良課と協議する。字上ノ山地区の台地は切土をして前面低地の耕作地への盛土として使用されるため台地全面、対岸の字小林地区等の台地には新設される道路部分を対象地として平成元年度には上ノ山、平成２年度に小林・山神・大畑地区の記録保存を目的とする発掘調査を行う。平成３年度には報告書を作成、そして刊行する。以上の事業計画に基づき平成元年９月１日より上ノ山遺跡の発掘調査を開始した。

第Ⅱ章　発掘調査の概要

第１節　上ノ山遺跡の位置

赤城山南麓に広がる雄大な裾野上に立地する勢多郡大胡町は県都前橋市の北東に隣接し、東に粕川村、北に宮城村が位置する。

上ノ山遺跡は、大胡町の南部の大字茂木地内にあり、上毛電鉄大胡駅より南に約0.75kmの距離に当たる小字上ノ山に所在する。

遺跡は荒砥川によって侵食され、南北に連なる荒砥川右岸の洪積台地の南端にあり、遺跡地は舌状台地の先端部である。東、南は古荒砥川砂礫層と沖積世の荒砥川砂礫層から形成された扇状地の堆積平野が現水田面として広がり、北東～南西方向に入り込む開折谷を挟んで主要地方道藤岡大胡線が位置し、北に大正用水が位置する。遺跡の標高は古墳の墳頂部を除いて北東部が141.25mで緩やかに南西方向に突出している。東側の高所では低地部と８m前後の比高差を測る。

第２節　上ノ山遺跡と周辺の遺跡

当町は大胡藩２万石の城主として牧野康成・忠成の二代にわたり居城した大胡城を構える城下町である。その町並は現在も当時の面影を色濃く残している。

本遺跡には昭和32、33年に群馬大学史学研究室によって調査された「上毛古墳綜覧」大胡町５号墳・６号墳、さらに当町教育委員会により調査された上ノ山古墳が所在する。５、６号墳とも３基の竪穴式

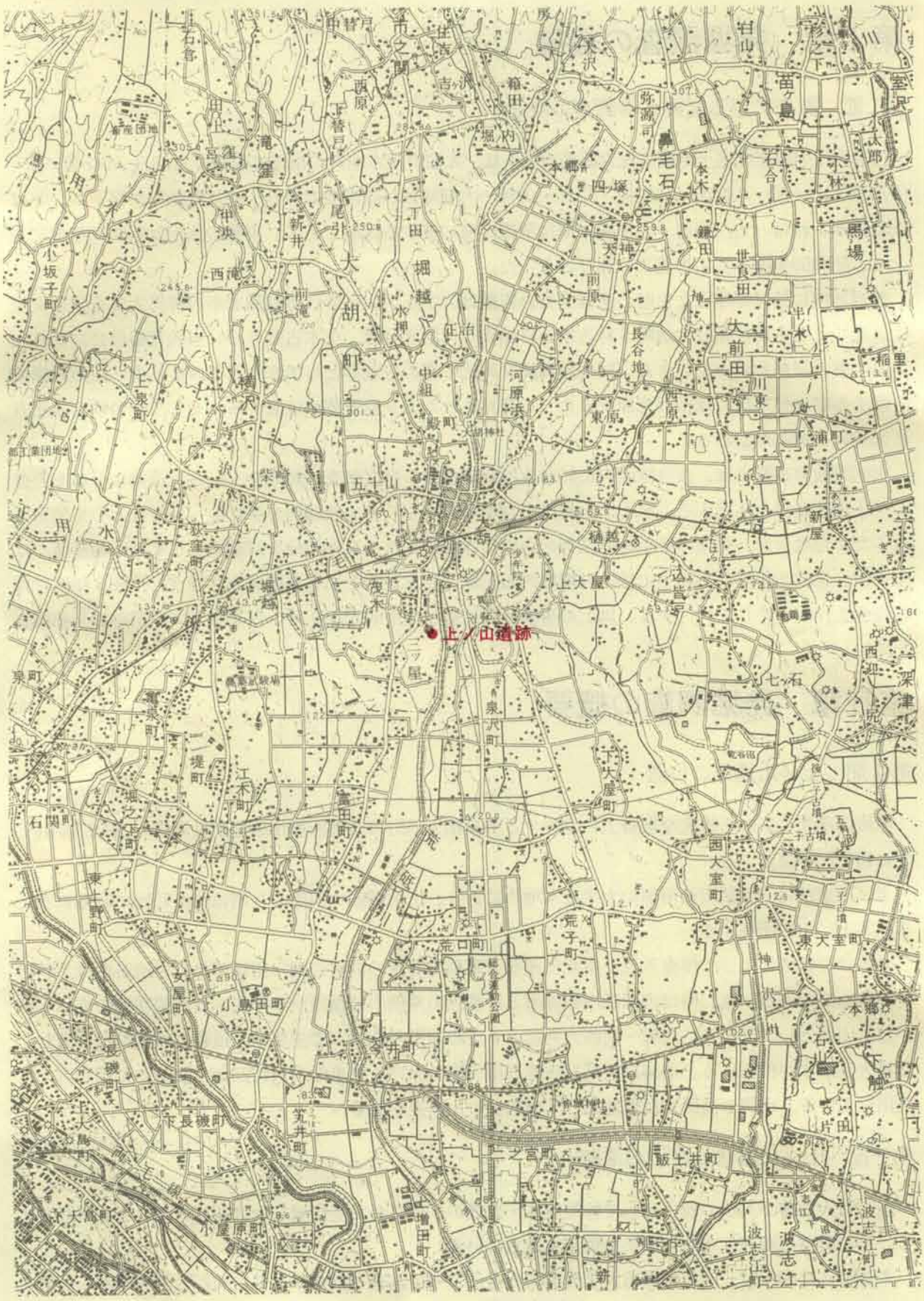

第１図　上ノ山遺跡の位置図

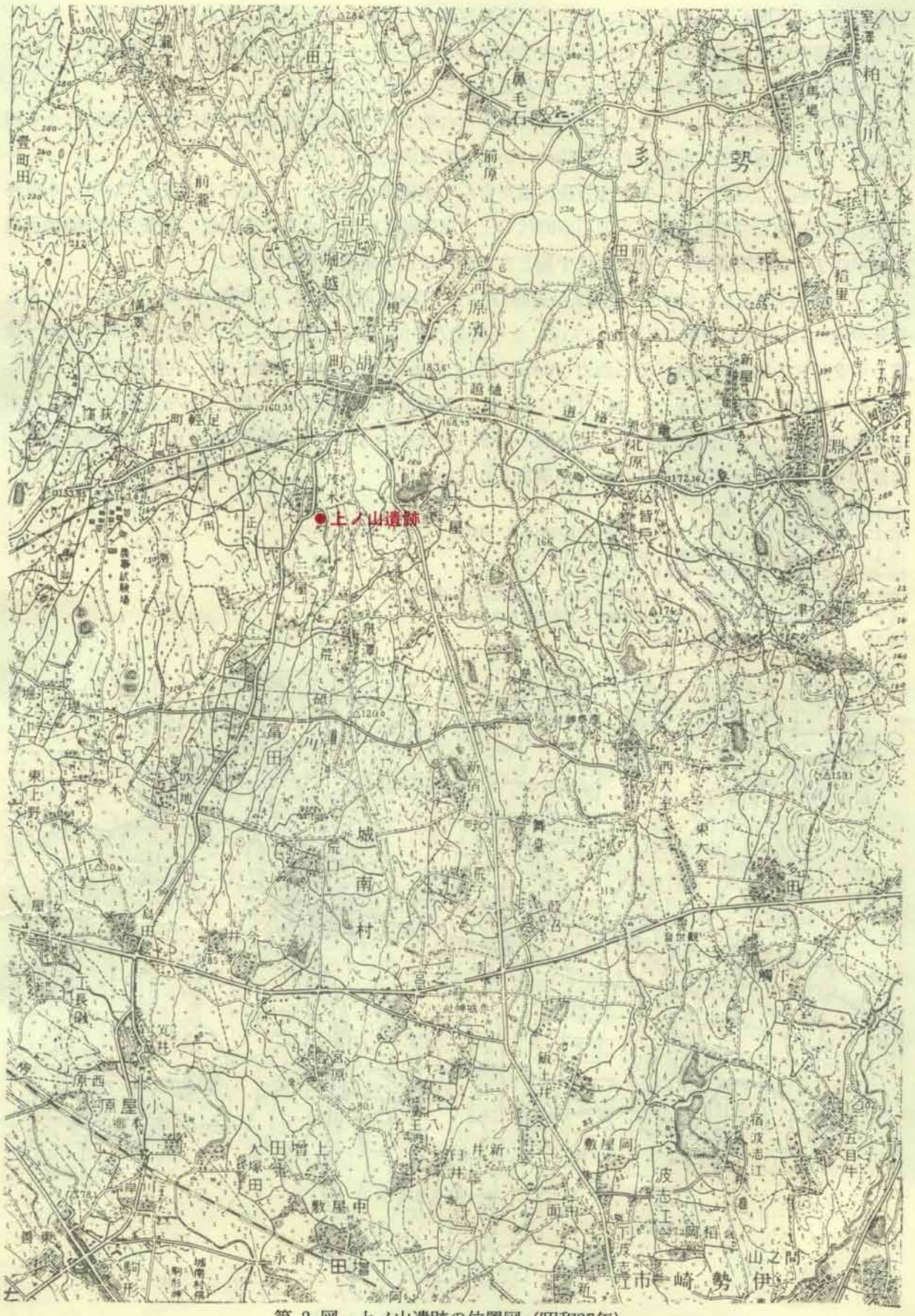

第 2 図　上ノ山遺跡の位置図（昭和27年）

石室を有する古墳として紹介され、横穴式石室受容前の6世紀前半の構築と考えられている。さらに、台地の南側裾部では昭和32年4月に群馬大学史学研究室の手によって茂木古墓(注1)が調査され、現在でも中世の墓域・供養域等を考える上での重要な資料となっている。

周辺の歴史的環境については、本遺跡の位置する台地並びに周辺の洪積世台地には旧石器時代から縄文時代、さらに古墳時代前期から平安時代にかけての遺跡が密集して分布する。

字上ノ山地区の周囲には1基の前方後円墳を含んで小円墳が密集し、古墳群を形成している。本遺跡の西の低地を挟んで東側台地には旧石器時代の三ツ屋遺跡(注2)、さらに同地域の調査（中川原地区遺跡群平成2年度発掘調査）で縄文時代中期と古墳時代後期の集落が検出された。

そして、同台地の北方400mの天神風呂遺跡(注3)では縄文時代前期、古墳時代中期～平安時代に至る集落が続き、広範囲に遺跡が広がっている。さらに北方に位置する天神遺跡(注4)は、縄文時代中期～後期と平安時代の集落が続き、その西方700mの地点に群馬県指定史跡「掘越古墳」が所在する。

荒砥川左岸に目を転じると、弘仁9年に発生した地震災害に起因すると考えられる泥流で覆われた水田が検出された中宮関遺跡(注5)、須恵窯・炭窯・製鉄址からなる八ケ峰遺跡(注6)、古墳時代前期の集落である前橋東商業高校遺跡(注7)が調査されている。

(注1)　大胡町誌「茂木古墓」
(注2)　相沢忠洋・関矢　晃「三ツ屋遺跡」赤城山麓の旧石器　講談社
(注3)　山下歳信　「天神風呂遺跡」大胡町教育委員会
(注4)　山下歳信　「天神遺跡」群馬県史資料編1
(注5)　山下歳信　「中宮関遺跡」第3回東日本の水田跡を考える会―資料集―
(注6)　山下歳信　「上大屋・樋越地区の遺跡群」大胡町教育委員会
(注7)　大胡町誌「前橋東商校庭出土の土器」

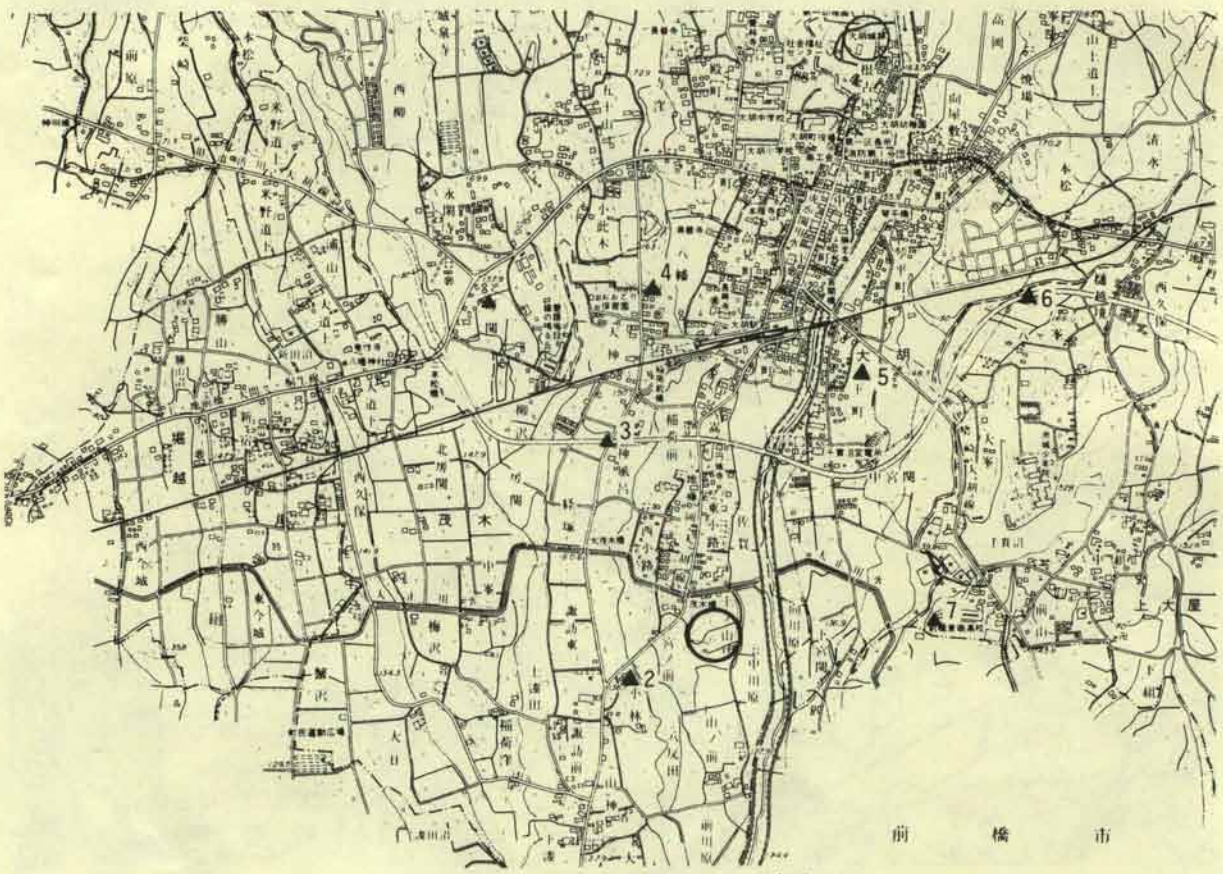

第3図　上ノ山遺跡と周辺の遺跡

第３節　調査の方法と概要

本遺跡には前述のとおり「綜覧」大胡町５、６号墳そして上ノ山古墳が調査されているが、その調査は、主体部とトレンチ発掘による墳丘規模確認のものであった。今回の再調査ではその全容を確認すべく墳丘に繁茂する立木等の伐採作業から開始した。この結果、６号墳の東にも墳丘の高まりを確認した。掘削用重機で表土を除去し、台地東端に南北に走る町道3101線より台地上に入る馬入れを利用して表土等を一時場外搬出するため、調査は南西隅の大胡町５号古墳そして６号墳と順次東へ移動して古墳の調査を先行して進行させた。

調査の実施にあたっては、調査区全体に国家座標に基づいた10mのグリットを設定し、南西隅を基点（国家座標IX系Ｘ＝＋44.80、Ｙ＝－60.61）としてＸ軸の北方向にアルファベット、Ｙ軸の東方向に算用数字を用い、「Ｅ６グリット」と言うように南西隅の座標でグリット名を呼称した。

調査で確認された遺構は、大きく縄文時代、古墳時代、中近世の３期に分かれる。

先土器時代　１点の石器が出土

縄文時代　早期　押型文・条痕文系土器が出土。土壙１カ所を検出。

　　前期　野島・黒浜・諸磯式土器が出土。諸磯式土器を伴う土壙１カ所検出。

　　中期　加曽利Ｅ式土器を伴う集落跡が台地の北側縁辺部に集中して検出。

　　後期　堀之内・加曽利Ｂ式土器が出土。

古墳時代　前期　集落跡

　　方形周溝墓

　　後期　竪穴式古墳群

　　墳丘を持たない石槨墓

中近世　　地下式土壙・竪穴住居址・掘立柱建物址・溝・井戸状遺構・土壙が検出された。

第 4 図　上ノ山遺跡の現況図

第 5 図　上ノ山遺跡全体図