



第２黒色土層出土縄文土器

第２黒色土層出土縄文土器





第２黒色土層出土縄文土器





第２黒色土層出土縄文土器





第２黒色土層出土縄文土器







第２黒色土層出土縄文土器



第2黒色土層出土縄文土器

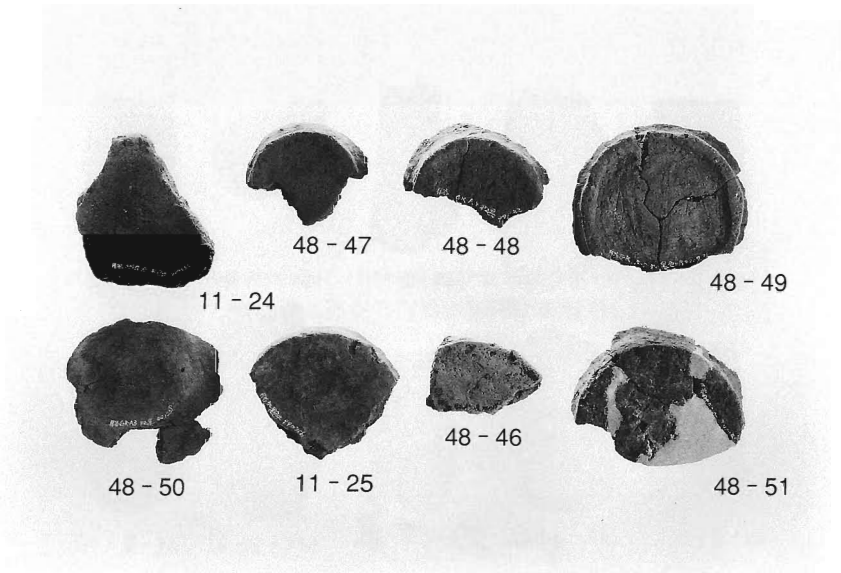



貝谷遺跡出土石器







貝谷遺跡出土石器

（　）は遺物番号







貝谷遺跡出土石器

（　）は遺物番号







貝谷遺跡出土石器

（　）は遺物番号







貝谷遺跡出土石器

（　）は遺物番号

報　告　書　抄　録

フリガナ	カイタニイセキ
書名	貝谷遺跡
副書名	志津見ダム建設予定地内埋蔵文化財発掘調査報告書
巻次	
シリーズ名	志津見ダム建設予定地内埋蔵文化財発掘調査報告書
シリーズ番号	16
編著者名	神柱靖彦、野津　弘
編集機関	島根県教育庁埋蔵文化財調査センター
所在地	〒690－0131　島根県松江市打出町33番地　TEL 0852－36－8608
発行年月日	平成14年(2002年) 3月29日

所収遺跡名（フリガナ）	所在地（フリガナ）	コード		位置		調査期間	調査面積 ㎡	調査原因
		市町村番号	遺跡番号	北緯	東経			
貝谷遺跡（カイタニイセキ）	島根県（シマネケン） 飯石郡（イイシグン） 頓原町（トンバラチョウ）	32884	T 154	35°09’ ”	132°40’ ”	199905～200001 200010～200012	3,408㎡ 2,299㎡	ダム建設

所収遺跡名	種別	主な時代	主な遺構	主な遺物	特記事項
貝谷遺跡	複合遺跡	縄文時代 古墳時代	堀立柱建物 土坑墓 土坑・ピット	縄文土器 弥生土器 土師器 須恵器 石製品 石器	

貝 谷 遺 跡

志津見ダム建設予定地内埋蔵文化財発掘調査報告書16

平成14年3月30日 発行

発　行　国土交通省斐伊川神戸川総合開発事務所
島根県教育委員会
http:/www. pref. shimane. jp/section/maibun/

印　刷　(有) 松 陽 印 刷 所
島根県松江市学園南2丁目3番11号