水晶製玉類（第52図ー２）
敲打未成品　顕微鏡写真
撮影時2.5倍

撮影時５倍

撮影時7.5倍

水晶製玉類（第52図－２）
荒磨き未成品　顕微鏡写真
撮影時2.5倍

撮影時５倍

撮影時10倍

水晶製玉類（第52図ー２）
荒磨き未成品　顕微鏡写真
撮影時1.65倍



撮影時５倍

撮影時7.5倍

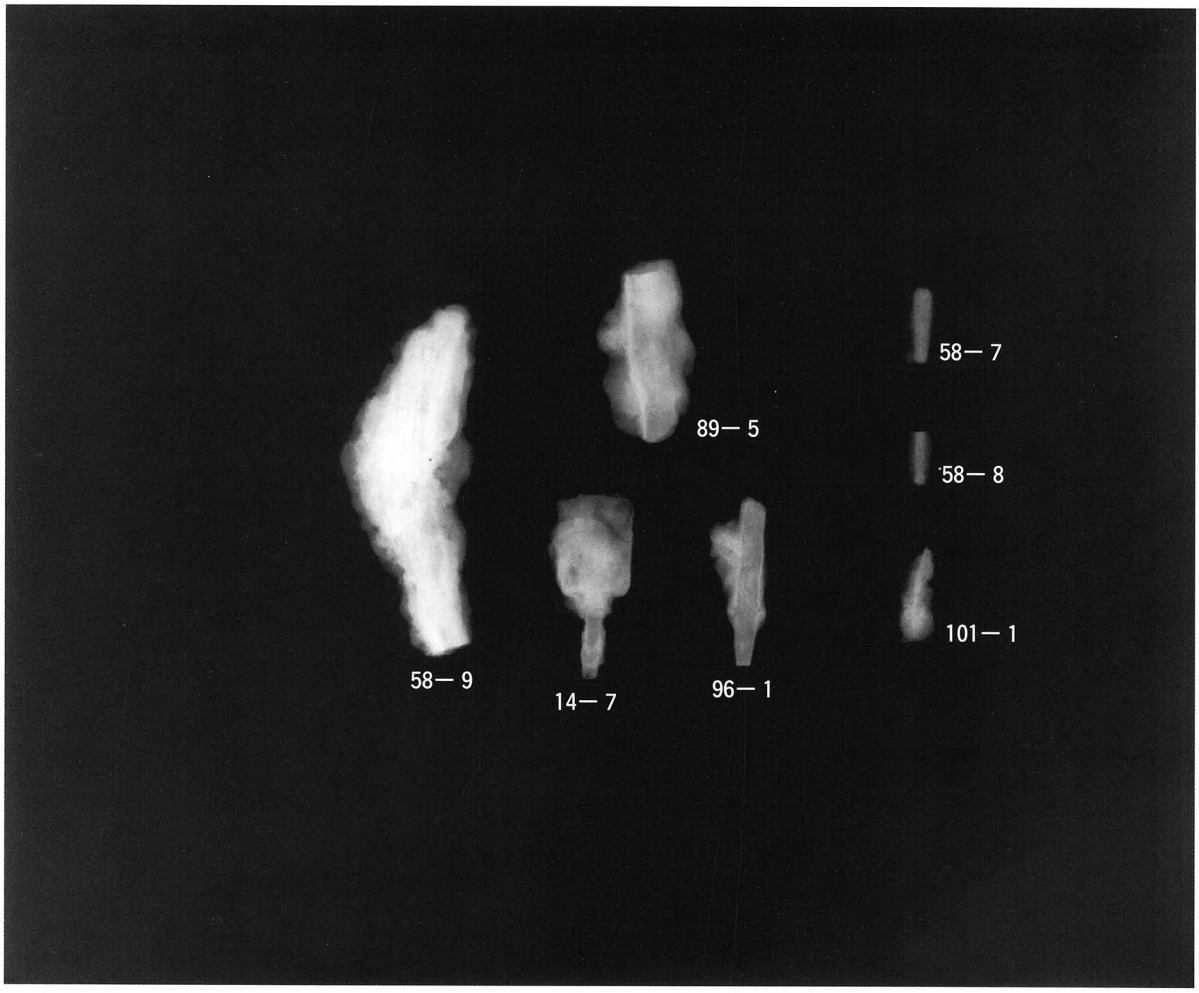
58－9
14－7
96－1
89－5
58－7
58－8
101－1

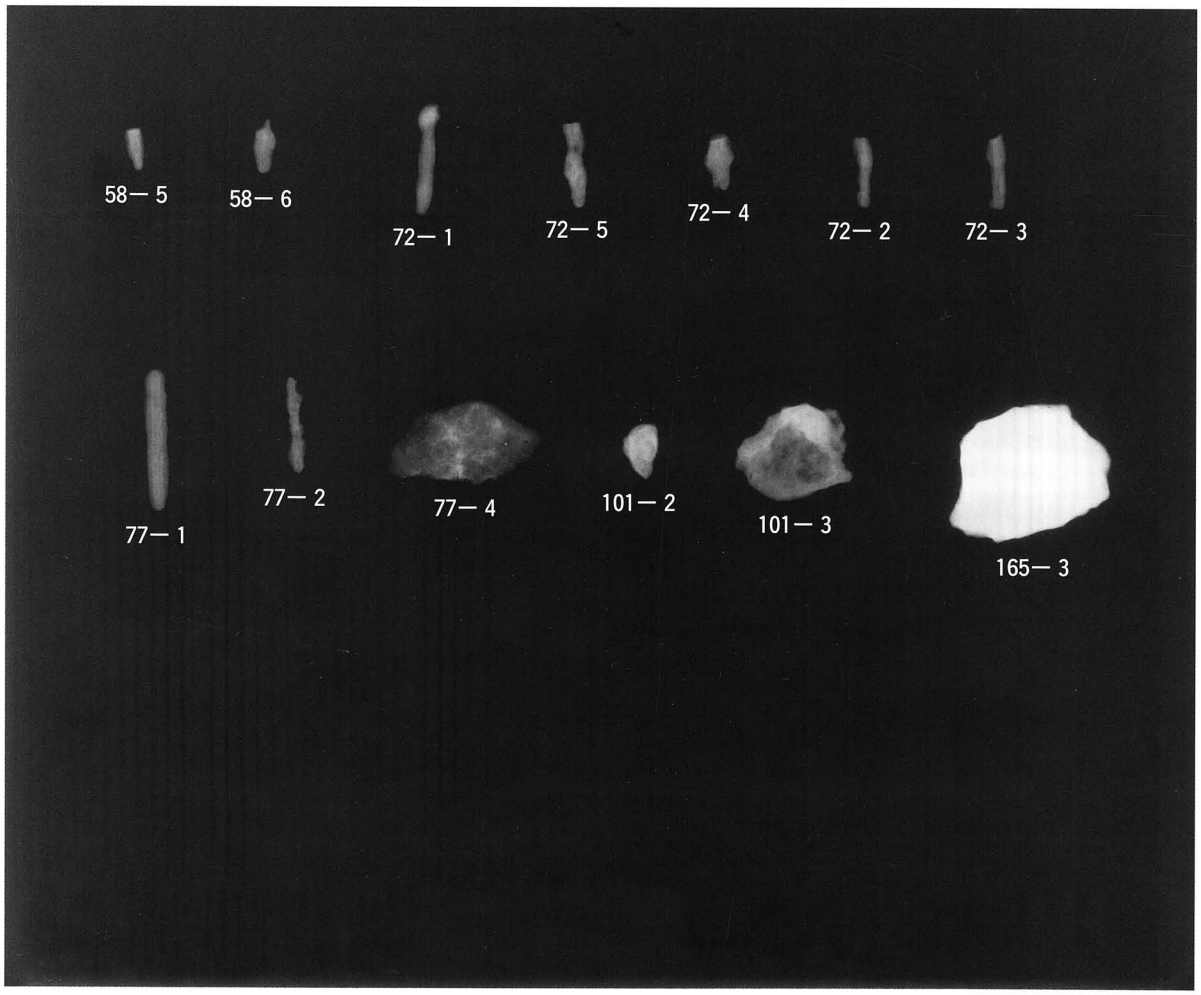
58－5
58－6
72－1
72－5
72－4
72－2
72－3
77－1
77－2
77－4
101－2
101－3
165－3

鉄製品等Ｘ線写真

報告書抄録

フリガナ	ドウトコイセキ
書名	堂床遺跡
副書名	中国横断自動車道尾道松江線建設予定地内埋蔵文化財発掘調査報告書4
巻次	4
シリーズ名	中国横断自動車道尾道松江線建設予定地内埋蔵文化財発掘調査報告書
シリーズ番号	4
著者名	是田　敦、橘　弘章
編集機関	島根県教育庁埋蔵文化財調査センター
所在地	〒690－0131　島根県松江市打出町33番地　　Tel：0852－36－8608㈹
発行月日	西暦2001年3月30日

所収遺跡名	所在地	コード		北緯	東経	調査期間	調査面積	調査原因
		市町村	遺跡番号					
堂床遺跡（ドウトコイセキ）	八束郡（ヤツカグン） 玉湯町（タマユチョウ） 大字林村（オオアザハヤシムラ）	32306		0° 25' 3"	1° 40' 50"	H9 5月29日 ～ H10 1月16日	8,000㎡	道路建設

遺跡名	種別	主な時代	主な遺構	主な遺物	特記事項
堂床遺跡	集落	古墳時代後期	加工段55	須恵器 土師器 玉作関係遺物	玉作工房跡22棟

堂 床 遺 跡

中国横断自動車道尾道松江線建設予定地内
埋蔵文化財発掘調査書４

発行　２００１年１月

編集　**島根県埋蔵文化財調査センター**
島根県松江市打出町33番地
印刷　㈱ 島　根　印　刷