長崎県文化財調査報告書　第206集

長崎県中近世城館跡分布調査報告書Ⅰ

地名表・分布地図編

２０１０

長崎県教育委員会

はじめに

本書は、長崎県教育委員会が国（文化庁）の補助を受けて平成17年度から平成22年度までの６ヶ年にわたり実施している中近世城館跡分布調査の成果をまとめたものです。今年度は第１集として、県内の城館跡の地名表と分布地図を掲載しております。

長崎県では、鎌倉時代から安土桃山時代にかけて多くの城郭や館が築かれましたが、江戸時代に発せられた一国一城令により廃城となり、石垣などの遺構が残存するもの以外はその所在や形状をあらわす十分な記録が残っていませんでした。

そうした中、近年、携帯電話のアンテナの建設工事をはじめとする山間部における開発行為が頻繁に起こり、中近世城館跡を周知の埋蔵文化財包蔵地として把握することが急務となってきました。

本来、城館跡は地域の中心的な場所に立地し、地域を象徴するものです。それらを保存・整備し、地域の歴史的教材や文化的遺産として活用していくことにより、地域の人々が誇れるものとなっていくと考えます。

本書が中近世城館跡の保護と今後の保存・整備に生かすことのできる基礎資料として十分に活用されることを願うものです。

最後となりましたが、この事業を進めるにあたり、ご協力いただきました関係各市町教育委員会をはじめご協力者の皆様に心より感謝申し上げます。

平成22年３月31日

長崎県教育委員会教育長

寺田　隆士

例　　言

1．本書は、長崎県教育委員会が文化庁国庫補助金を受けて実施した長崎県中近世城館跡分布調査事業の報告書第１集である。

2．調査は平成17年度から平成22年度までの６か年実施しており、本報告書はすでに調査が完了した分布調査の結果を地図および一覧表として掲載したものである。

　なお、調査の結果確認された残存状況の良い城館跡や関連する史料などは、来年度刊行予定の報告書第２集に掲載する予定である。

3．本書に掲載した地図は、国土交通省国土地理院長の承認（承認番号　平21九複　第43号）を得て、同院発行の２万５千分の１の地図を使用し、４万分の１の縮尺で印刷したものである。

4．本書の一覧表に記載された内容は、各市町から提出された調査票を基礎資料として、その内容の確認をおこないまとめたものである。ただし、築城者や年代などは伝承による情報も含まれている。

5．本調査で収集した基礎資料は、長崎県埋蔵文化財センターに保管している。

6．本書の編集は、長崎県教育庁学芸文化課　寺田・川淵がおこなった。

本　文　目　次

はじめに

第１章　中近世城館跡分布調査事業の概要

　第１節　調査の経過……1

　第２節　調査の方法……4

　第３節　調査の組織……13

　第４節　調査の結果……15

第２章　中近世城館跡一覧……18

第３章　中近世城館跡分布地図……41

第４章　文献一覧……194

第１章　中近世城館跡分布調査事業の概要

第１節　調査の経過

長崎県における中近世城館跡の調査は、県北地域の松浦党研究を中心とした郷土史研究でさかんにおこわれていたものの、県内全域において統一的な研究はおこなわれていなかった。現在把握されている長崎県内の埋蔵文化財包蔵地は約3,800ヶ所を数えるが、そのうち約300ヶ所が中世から近世にかけての山城跡や館跡であり、発掘調査など詳細な調査が実施されているものはその１割程度である。南島原市の日野江城跡・原城跡、対馬市清水山城跡・金石城跡など、すでに歴史的価値づけがおこなわれ、国指定史跡として保存活用が図られている例はあるものの、長崎県内全域を対象としてそれぞれの城館の価値づけを示す統一的な基準は定められていなかった。

平成13年、日本最初のキリシタン大名大村純忠の居城である大村市三城城跡の一部で宅地造成の計画がおこった。市は国史跡に値する重要性がある城館跡という判断のもとに、宅地造成予定地を買収し、国指定史跡へ向けて動き出した。その後三城城跡の国史跡指定について文化庁との協議を重ねるにあたり、長崎県内での城館跡の実態の把握と価値づけの基準の策定が求められた。その当時、全国的に中世城館跡の調査が文化庁指導のもとで実施されており、47都道府県のうち35都道府県はすでに完了していた。また、近年、携帯電話の普及につれて山間部にアンテナ建設などの開発行為が増加しており、さらに西九州自動車道の建設工事や宅地造成が山間部に及ぶなどにより、中世城館跡の早急な調査が求められてきた。

このような情勢のもと、長崎県教育委員会は中近世城館跡分布調査事業を実施することを計画し、平成16年度に調査指導委員会を立ち上げ、委員の先生方から指導を受けながら、平成17年度からの、５ヶ年の計画で国庫補助事業として実施することとなった。また、平成20年度第２回調査指導委員会の中で、原城陣屋跡の調査について提案がなされ、その他城館跡の補完調査等も含めて平成22年度までの事業延長を決定している。

各年度の事業については以下のとおりである。なお、平成22年度事業については次年度の報告書に掲載する予定である。

《平成16年度》

○調査指導委員会

【第１回】・日時…平成16年10月25日(月)
　　・内容…・長崎県の中近世城館の現状説明
　　・事業計画（年度・年次）と今年度の計画
　　・調査内容と調査方法

【第２回】・日時…平成16年12月20日(月)
　　・内容…・調査要項・調査票検討
　　・基本方針案の検討

【第３回】・日時…平成16年３月10日(木)
　　・内容…・地域振興の方策と保存活用事例
　　・平成17年度の事業計画と事前研修

《平成17年度》

○悉皆調査…長崎市・西海市・西彼杵郡（長与町・時津町）・諫早市・大村市・東彼杵郡（東彼杵町・川棚町・波佐見町）・島原市・雲仙市・南島原市　322ヶ所

○調査指導委員会

【第１回】・日時…平成17年10月18日㈫
・内容…・平成17年度の事業経過と作業状況報告
・研修計画の検討

【第２回】・日時…平成18年３月14日㈫
・内容…・平成17年度悉皆調査及び調査技術研修会の報告
・平成18年度以降の調査計画について

○調査技術研修

【第１回】・日時…平成17年12月16日㈫
・場所…諫早市高城跡
・講師…奈良大学文学部　千田嘉博氏

【第２回】・日時…平成18年２月21日㈫
・場所…雲仙市山田城跡
・講師…佐賀県教育庁文化課　宮武正登氏

《平成18年度》

○悉皆調査…佐世保市・平戸市・松浦市・対馬市・壱岐市・五島市・新上五島町・北松浦郡（小値賀町・江迎町・鹿町町・佐々町）　258ヶ所

○詳細調査…東彼杵町松岳城跡・諫早市岡城跡　２ヶ所

○調査指導委員会

【第１回】・日時…平成18年10月27日㈮
・内容…・平成17年度悉皆調査の報告
・平成18年度事業状況の報告
・調査技術研修の計画について

【第２回】・日時…平成18年３月14日㈬
・内容…・平成18年度の調査状況について
・平成19年度の調査計画について

○現地指導

【第１回】・日時…平成18年12月11日㈪
・場所…西海市太田和氏館跡・下り山城跡
・講師…北部九州中近世城郭研究会　中村修身氏

【第２回】・日時…平成19年３月７日㈬
・場所…東彼杵町松岳城跡
・講師…佐賀県教育庁文化課　宮武正登氏

《平成19年度》

○悉皆調査…平成17・18年度の未調査及び再調査を実施

長崎市・西海市・諫早市・大村市・東彼杵町・島原市・雲仙市・南島原市・佐世保市・南島原市・江迎町　48ヶ所

○詳細調査…平戸市籠手田城跡・小富士城跡・箕坪城跡・館山、佐世保市大刀洗城跡・指方城跡・塩浸城跡・広田城跡・上小林城跡　9ヶ所

○調査指導委員会

・日時…平成20年3月15日㈯

・内容…・平成19年度悉皆調査及び詳細調査報告

・佐世保市広田城跡現地指導

《平成20年度》

○悉皆調査…補完調査として、西海市平島・江島の分布調査を実施　3ヶ所

○詳細調査…長崎市鳥山城跡・福田城跡・高浜城跡、長与町西高田城跡・東高田城跡、西海市太田和氏館跡・下り山城跡・八幡山城跡・天狗山城跡・城の山古城跡、諫早市権現岳城跡・古田城跡・真崎城跡・囲城跡、雲仙市飯岳城跡・岡城跡・鶴亀城跡、南島原市大浦城跡、川棚町河原城跡・小峰城跡・風南城跡、波佐見町松山城跡、佐々町東光寺山城跡・野寄城跡、松浦市松園屋敷跡・八幡山城跡・医王城跡、対馬市撃方山城跡、五島市勘治ヶ城跡・嘯月園跡、新上五島町殿山城跡　31ヶ所

○調査指導委員会

【第1回】・日時…平成20年12月13日㈯

・内容…・平成20年度事業計画及び経過報告

・調査報告書について

【第2回】・日時…平成21年3月12日㈭

・内容…・平成20年度詳細調査報告

・調査報告書について

・平戸市館山現地指導

○調査報告会

【第1回】・日時…平成20年11月30日㈰

・場所…東彼杵町松岳城跡・東彼杵町歴史民俗資料館

・講師…大村史談会　久田松和則氏

【第2回】・日時…平成21年3月21日㈯

・場所…佐世保市広田城跡・広田町公民館

・講師…北部九州中近世城郭研究会　中村修身氏

《平成21年度》

○悉皆調査…原城陣屋跡

○詳細調査…諫早市かのう城跡・平松城跡、大村市城の尾城跡・伊賀峰城跡、東彼杵町武留路山城跡、壱岐市生池城跡・高津城跡・帯田城跡・郡城跡・勝本城跡　10ヶ所

○調査指導委員会

【第１回】・日時…平成21年８月25日㈮

・内容…・平成21年度調査計画

・調査報告書について

【第２回】・日時…平成21年12月25日㈮

・内容…・調査報告書について

・県内重要城館について（文化庁報告）

○調査報告会

【第１回】・日時…平成22年１月30日㈯

・場所…諫早市囲城跡・岡城跡、飯盛町公民館

・講師…日本石造物研究会　大石一久氏

【第２回】・日時…平成22年３月６日㈯

・場所…雲仙市鶴亀城跡

・講師…九州大学人間環境学研究院　木島孝之氏

第２節　調査の方法

調査は中近世の城・館・陣屋およびこれらに関連する遺跡を対象としている。長崎県遺跡地図に掲載され、周知の埋蔵文化財包蔵地として把握されているもののほか、「日本城郭大系」を中心とした文献等に記載されているもの、また、地域の伝承として言い伝えがあるものなどを含め調査をおこなった。調査は次の手順で実施した。

１　調査票作成

市町教育委員会において、周知の城館跡や伝承地などについて調査票（５～21頁）を作成する。周辺の歴史的環境などは事務局で補足した。

２　悉皆調査

調査票で得られた城館跡の情報をもとに、城館跡の所在や立地、遺構の残存状況、遺物の散布などを市町教育委員会の同行のもと現地で確認する。

３　詳細調査

悉皆調査の結果、遺構の残存状況が良好な城館跡については、遺跡の範囲や遺構の配置がわかるよう縄張り図を作成し、遺跡の現況などは写真撮影による記録保存をおこなう。

４　文献等資料調査

地誌や地方史、古文書、旧藩時代の藩政史料などにより、城館に関する記述をすべて抽出する。また、図書館や博物館等で所蔵している絵図や古地図などにより、城館の当時の状況や周辺の環境を把握する。

５　表採資料の確認

現地踏査を実施した際に表採資料の散布を確認し、考古学的な見地から城館跡の時期を推測する手立てとする。

整理番号		
市町村名	旧	新
市町村番号	旧	新

長崎県中近世城館跡調査票

1 名称・種別

1 城館名	よみがな（　　）	出典
2 遺跡名	よみがな（　　）	遺跡番号
3 別称 別表記	よみがな（　　）	出典
4 種別	(a)城跡　(b)館跡　(c)陣屋跡　(d)その他（　　）	
5 備考		

2 所在地

1 現地名	よみがな　（　　）（　　）（　　） 市・(郡)　町・村　郷・名・免・触
2 旧地名	よみがな　（　　）（　　）（　　） 市・(郡)　町・村　郷・名・免・触

3 立地等

1 主郭等の立地	(a)山頂　(b)山腹　(c)尾根　(d)山麓　(e)台地・段丘　(f)丘陵先端　(g)独立丘陵 (h)半島・岬　(i)谷　(j)平地　(k)その他（　　） 城館周辺の地理的環境（海や河川との関係等）
2 標高	m（測点地　　）
3 比高	m（測点地　　～　　の間）
4 範囲	（南北　約　　m × 東西　約　　m）
5 現況	(a)山林　(b)荒蕪地　(c)水田　(d)畑地　(e)果樹園　(f)寺社境内　(g)墓地　(h)公園 (i)市街地　(j)宅地　(k)工場用地　(l)その他（　　） 特記事項（開発計画の有無等）
6 所有	(a)公有地（国・県・市町村）　(b)民有地　(c)その他（　　） 特記事項
7 指定	(a)有　(b)無 （国・県・市町村）指定 指定年月日　（大正・昭和・平成）　年　月　日 ※「有」の場合、指定番号を 15 位置図 または 16 測量図(地形図) に記す

4 遺構

1 内容	(a)堀（竪堀・畝状竪堀・空堀（横堀）・障子堀・堀切）　(b)土橋　(c)虎口　(d)土塁 (e)石垣（石積・石塁）　(f)曲輪　(g)櫓台・物見台　(h)礎石　(i)建物跡　(j)墳墓（積石塚等） (k)井戸　(l)泉水・水関連遺構　(m)庭園関連遺構　(n)鍛冶・製鉄関連遺構　(o)溝　(p)土坑 (q)ピット　(r)石塔類（五輪塔・宝篋印塔）　(s)祠・供養塔等　(t)その他（　　） 特記事項 ※遺構の内容と位置を 18 縄張図(見取り図・略図) に記す	
2 残存状況	(a)良好 (b)概ね良好 (c)不良 (d)ほぼ消滅	特記事項（一部・全部消滅の時期と原因等）
3 概要	内部構造の概要等	

5 遺物

1 採集資料	(a)有 (b)無	内容	(a)土師質土器　(b)瓦質土器　(c)中世須恵器　(d)中世陶器（常滑・備前・その他）　(e)肥前陶磁（唐津・初期伊万里・その他）　(f)瀬戸美濃大窯製品 (g)輸入陶磁器－中国産（白磁・青磁・青花・その他） 朝鮮産（高麗青磁・粉青沙器・無釉陶器・その他） 東南アジア産（タイ・ベトナム・その他） (h)瓦類（軒平・平・軒丸・丸・朝鮮系・その他） (i)石製品（石鍋・石臼・その他）　(j)石塔類（五輪塔・宝篋印塔・その他） (k)木製品　(l)金属製品　(m)銭貨　(n)その他（　　） 所在（保管者等）
	特記事項		
2 伝世品	(a)有 (b)無	内容	(a)土師質土器　(b)瓦質土器　(c)中世須恵器　(d)中世陶器（常滑・備前・その他）　(e)肥前陶磁（唐津・初期伊万里・その他）　(f)瀬戸美濃大窯製品 (g)輸入陶磁器－中国産（白磁・青磁・青花・その他） 朝鮮産（高麗青磁・粉青沙器・無釉陶器・その他） 東南アジア産（タイ・ベトナム・その他） (h)瓦類（軒平・平・軒丸・丸・朝鮮系・その他） (i)石製品（石鍋・石臼・その他）　(j)石塔類（五輪塔・宝篋印塔・その他） (k)木製品　(l)金属製品　(m)銭貨　(n)その他（　　） 所在（保管者等）
	特記事項		

6　周辺の歴史的環境

1　中近世遺跡	(a)有 (b)無	名称　（よみがな　　遺跡番号　　）	
		所在地　　市・町・村　　町　　郷・名・免・触	
		種別	(a)遺物包含地　(b)集落跡　(c)屋敷跡　(d)館跡　(e)城跡　(f)寺社跡 (g)棒屋跡　(h)番所跡　(i)代官所跡　(j)教会跡　(k)台場跡 (l)烽火台跡　(m)古戦場跡　(n)墳墓跡　(o)窯跡　(p)石鍋製作所跡 (q)鍛冶・製鉄関係　(r)その他（　　）
		遺跡概要 ※「有」の場合，遺跡範囲を 15 位置図 または 16 測量図(地形図) に記す	
2　城館関連施設	寺・堂	(a)有 (b)無	名称　（よみがな　　）
			宗派
			創建年代
			城館主との関係　(a)菩提寺　(b)城主が開基　(c)関係者の墓等がある (d)不明　(e)その他（　　）
			特記事項
	神社	(a)有 (b)無	名称　（よみがな　　）
			祭神
			創建年代
			城館主との関係　(a)氏神・鬼門除け　(b)城主が勧進　(c)不明 (d)その他（　　）
			特記事項
	その他	(a)有 (b)無	内容　(a)祠　(b)供養塔　(c)墳墓　(d)五輪塔　(e)宝篋印塔 (f)経塚　(g)埋銭　(h)その他（　　）
			名称（地域名称）
			祭神
			製作年代
			碑文（金石文）等
			特記事項 ※「有」の場合，場所を 15 位置図 または 16 測量図(地形図) に記す
	付属する館の伝承・比定地（山城の場合）	(a)有　(b)無 ※「有」の場合，場所を 15 位置図 または 16 測量図(地形図) に記す	
	城下町・付属集落	(a)有　(b)無 ※「有」の場合，場所を 15 位置図 または 16 測量図(地形図) に記す	

7　城館周辺地名

郷・名・免・触	小字	小字内の呼称（呼称地名）	地目
		※小字内の呼称が残る場所を，17 地籍図・小字集成図 に記す	

8　城館の沿革

1　築城者	（よみがな　　出典　　）	
2　築・廃城時期	築城時期　　世紀　　頃（出典　　）	
	廃城時期　　世紀　　頃（出典　　）	
	その他（史料に記載のある年代と事象） （出典　　）	
3　城主の変遷	（出典　　）	
4　特記事項	主な事件等（合戦・落城・廃城等） （出典　　）	
	築城から廃城まで城館に加えられた変化（拡張・改造部分等）	
	関連伝承（内容） （出典・談話者　　）	

9　史料

		史　料　名	成立年	備　考（所蔵等）
1　古文書 古記録	(a)有 (b)無			
2　後世の 編纂書	(a)有 (b)無			

		書　　名	成立年	備　考（所蔵等）

10　絵図類

		図　幅　名	成立年	備　考（所蔵等）
1　絵図類	(a)有 (b)無			

11　研究史

		題　名	掲載書名	編著者名	発行所	発行年
1　地方史 論文等	(a)有 (b)無					

12　調査履歴

1　城館跡 本　体	(a)有	調査年（昭和・平成）　　年		調査面積　　㎡
		種別	(a)本調査　(b)試掘・確認調査 (c)立会調査　(d)その他（　　）	調査地
		主体	(a)県教委　(b)市町村教委 (c)その他（　　）	調査担当
		原因	(a)道路　(b)河川　(c)港湾　(d)ダム　(e)学校建設　(f)住宅　(g)店舗 (h)個人住宅　(i)個人住宅兼工場・店舗　(j)工場　(k)その他の建物 (l)宅地造成　(m)土地区画整理　(n)公園造成　(o)ゴルフ場　(p)ガス （電気・水道）等　(q)農業基盤整備事業（農道等含む）　(r)その他 の農業関連事業（農道等含む）　(s)土砂採取　(t)その他の開発 (u)自然崩壊　(v)保存目的の範囲内容確認調査　(w)遺跡整備	
		調査等の概要 ※「有」の場合，調査地点を 16 朝星図(地形図)に記す		
		遺構	(a)堀（竪堀・畝状竪堀・空堀(横堀)・障子堀・堀切）　(b)土橋　(c)虎口 (d)土塁　(e)石垣（石積・石塁）　(f)曲輪（帯曲輪・腰曲輪）　(g)櫓台・ 物見台　(h)礎石　(i)建物跡　(j)墳墓（積石塚等）　(k)井戸　(l)泉池・水 関連遺構　(m)庭園関連遺構　(n)鍛冶・製鉄関連遺構　(o)溝　(p)土坑 (q)ピット　(r)石塔類（五輪塔・宝篋印塔）　(s)祠・供養塔等　(t)その他（　）	
			特記事項	
		遺物	(a)土師質土器　(b)瓦質土器　(c)中世須恵器　(d)中世陶器（常滑・備前・ その他）　(e)肥前陶磁（唐津・初期伊万里・その他）　(f)瀬戸美濃大窯製品 (g)輸入陶磁器－中国産（白磁・青磁・青花・その他） 朝鮮産（高麗青磁・粉青沙器・無釉陶器・その他） 東南アジア産（タイ・ベトナム・その他） (h)瓦類（軒平・平・軒丸・丸・朝鮮系・その他） (i)石製品（石鍋・石臼・その他）　(j)石塔類（五輪塔・宝篋印塔・その他） (k)木製品　(l)金属製品　(m)銭貨　(n)その他（　　）	
			特記事項	
		報告書	(a)有	書名
				編著者
			(b)無	発行年
				発行機関

2 周辺地	(a)有 (b)無	名称 (よみがな 遺跡番号)		
		調査年（昭和・平成） 年		調査面積 ㎡
		種別	(a)本調査 (b)試掘・確認調査 (c)立会調査 (d)その他（ ）	所在地
		主体	(a)県教委 (b)市町村教委 (c)その他（ ）	調査担当
		原因	(a)道路 (b)河川 (c)港湾 (d)ダム (e)学校建設 (f)住宅 (g)店舗 (h)個人住宅 (i)個人住宅兼工場・店舗 (j)工場 (k)その他の建物 (l)宅地造成 (m)土地区画整理 (n)公園造成 (o)ゴルフ場 (p)ガス （電気・水道）等 (q)農業基盤整備事業（農道等含む） (r)その他 の農業関連事業（農道等含む） (s)土砂採取 (t)その他の開発 (u)自然崩壊 (v)保存目的の範囲内容確認調査 (w)遺跡整備	
		調査等の概要 ※「有」の場合，遺跡範囲と調査地点を 16 開発図(地形図) に記す		
		遺構	(a)石垣（石積・石畳） (b)建物跡 (c)溝跡 (d)鍛冶・製鉄関連遺構 (e)墳墓（積石塚等） (f)土坑 (g) ピット (h) その他（ ）	
			特記事項	
		遺物	(a)土師質土器 (b)瓦質土器 (c)中世須恵器 (d)中世陶器（常滑・備前・ その他） (e)肥前陶磁（唐津・初期伊万里・その他） (f)瀬戸美濃大窯製品 (g)輸入陶磁器－中国産（白磁・青磁・青花・その他） 朝鮮産（高麗青磁・粉青沙器・無釉陶器・その他） 東南アジア産（タイ・ベトナム・その他） (h)瓦類（軒平・平・軒丸・丸・朝鮮系・その他） (i)石製品（石鍋・石臼・その他） (j)石塔類（五輪塔・宝篋印塔・その他） (k)木製品 (l)金属製品 (m)銭貨 (n)その他（ ）	
			特記事項	
		報告書	(a)有	書名
				編著者
			(b)無	発行年
				発行機関
		域館との関係	(a)交通路 (b)商業関係 (c)手工業関係 (d)農業関係 (e)集落関係 (f)宗教信仰関係 (g)不明 (h)その他（ ）	

13 特記事項

参考となる事項

14 追加資料の有無

20 追加資料（名称・種別／周辺の歴史的環境）	(a)有 (b)無
21 追加資料（調査履歴及び刊行報告書）	(a)有 (b)無

記録者		記録年月日	平成 年 月 日

15　位置図

※1　1/25,000～1/10,000 の地図を用いる

※2　3-7(指定)が「有」の場合，指定範囲を図中に記入する

※3　6-1(中近世遺跡)で遺跡が「有」の場合，遺跡範囲を図中に記入する

※4　6-2(城館関連施設)で施設等（寺・堂・神社・その他）が「有」の場合，所在地を図中に示す

※5　6-2(城館関連施設)で付属する館の伝承・比定地や城下町・付属集落が「有」の場合，場所を図中に示す

1　地形図	縮　尺	／
	図幅名	
	発行年　昭和・平成　　年　　月　　日	
	備　考	

16　測量図（地形図）

※1　城館跡の全体地形が把握できる程度の地形図（縮尺は 1/2,500 か 1/5,000 が望ましい）を用いる

※2　3-7(指定)が「有」の場合，指定範囲を図中に記入する

※3　6-1(中近世遺跡)で遺跡が「有」の場合，遺跡範囲を図中に記入する

※4　6-2(城館関連施設)で施設等(寺・堂・神社・その他)が「有」の場合，所在地を図中に示す

※5　6-2(城館関連施設)で付属する館の伝承・比定地や城下町・付属集落が「有」の場合，場所を図中に示す

※6　12-1(城館本体)の発掘調査履歴が「有」の場合，調査地点を図中に示す

※7　12-2(周辺地)の発掘調査履歴が「有」の場合，調査地点を図中に示す

1　測量図（地形図）	縮　尺	／
	図幅名	
	測量年　昭和・平成　　年　　月　　日	
	測量者	
	備　考	

17　地籍図・小字（しこ名）集成図

※1　小字名や小字内の呼称（呼称地名）を，わかる範囲で記入する

※2　古い（明治～昭和初期等）地籍図の有無について備考欄に記す

1　地籍図	調製年　昭和・平成　　年　　月　　日
	所　在
	備　考 地籍図の有無　　(a)有　　(b)無

18　縄張図（見取り図・略図）

※1　1/1,000 程度の精度を目安に作成する

※2　4-1(内容)に記した遺構の位置を図中に表記する

1　縄張図 （略図）	縮　尺　　／
	調査年　昭和・平成　　年　　月　　日
	調査者
	備　考

19　写真（　　／　　）

※1　撮影対象は
①城館跡の遠景
②残存遺構の状況
③関連する周辺遺跡及び施設
④遺構・遺物（採集資料や伝世品）等
⑤絵図
⑥その他必要と認められるもの

※2　悉皆調査や詳細調査で撮影した写真を添付する

※3　19写真が複数枚あるときは（　／　）に，総枚数を記す
（例）（1／5）：5枚あるうちの1枚目

撮影箇所	
撮影基点	
撮影者	
撮影年月日	昭和 平成　　年 月　日

撮影箇所	
撮影基点	
撮影者	
撮影年月日	昭和 平成　　年 月　日

撮影箇所	
撮影基点	
撮影者	
撮影年月日	昭和 平成　　年 月　日

20　追加資料（名称・種別／周辺の歴史的環境）

1　城の別称・別表記

番号	別称・別表記	よみがな	出典
1			
2			
3			
4			
5			

2　中近世遺跡

番号	名称	所在地	種別	遺跡概要
1				
2				
3				
4				
5				

3　城館関連施設

	名称	宗派（祭神）	創建(製作)年代	城館主との関係（内容）	特記事項
寺・堂					
神社					
その他					

21　追加資料（調査履歴及び刊行報告書）

1　調査履歴

番号	遺跡名称	調査年	面積（㎡）	所在地	種別	主体	原因	主な遺構・遺物	報告書番号
1									
2									
3									
4									
5									
6									
7									
8									

2　報告書

番号	書名	編著者	発行年	発行機関
1				
2				
3				
4				
5				

第３節　調査の組織（平成17～21年度）※平成22年度は次年度記載

１．調査指導委員

委 員 長　外山　幹夫　長崎大学名誉教授・中世史（平成17年度末退任）
〃　服部　英雄　九州大学大学院比較社会文化研究院教授･中世史（平成18年度～）
副委員長　服部　英雄　九州大学大学院比較社会文化研究院教授･中世史（平成17～18年度）
本馬　貞夫　元長崎県文化振興課参事・文献史学（平成19年度～）
委　員　千田　嘉博　奈良大学文学部教授・城郭研究

２．調査主体者　長崎県教育委員会　教 育 長　立石　　暁（平成17年度）
〃　横田修一郎（平成18～19年度）
〃　寺田　隆士（平成20年度～）

３．調査担当　長崎県教育庁学芸文化課

(1)　平成17年度

課　長		樋口　聰
指　導　監		高野　晋司
総括課長補佐		嶋田　孝弘
埋蔵文化財班	課長補佐	宮崎　貴夫
	係　長	古門　雅高
	文化財保護主事	本田　秀樹
	文化財調査員	竹中　哲朗

(2)　平成18年度

課　長		唐沢　裕之
指　導　監		高野　晋司
総括課長補佐		嶋田　孝弘
埋蔵文化財班	課長補佐	宮崎　貴夫
	係　長	古門　雅高
	主任文化財保護主事	福田　一志
	文化財保護主事	本田　秀樹
	文化財調査員	竹中　哲朗

(3)　平成19年度

課　長		唐沢　裕之
総括課長補佐		松元栄治郎
文 化 財 班	課長補佐	古門　雅高
	係　長	原田　和幸
	主任文化財保護主事	福田　一志
	文化財保護主事	寺田　正剛
佐世保文化財調査事務所	所長	副島　和明
	係長	町田　利幸

	文化財保護主事	今里順一郎
	〃	杉原　敦史
	〃	池田　久男
	文化財調査員	松尾　秀昭
	〃	江上　正高
	〃	杉本　茂喜

(4)　平成20年度

課　　長		水畑　順作
総括課長補佐		越智　良一
文化財班	課長補佐	古門　雅高
	係　　長	冨田　和宏
	主任文化財保護主事	福田　一志
	文化財保護主事	寺田　正剛
	文化財調査員	川淵　雅行
佐世保文化財調査事務所	所長	副島　和明
	係長	村川　逸朗
	文化財調査員	浦川　智行

(5)　平成21年度

課　　長		水畑　順作
企画監		川久保芳洋
総括課長補佐		辻　　宏幸
文化財班	課長補佐	古門　雅高
	係　　長	冨田　和宏
	主任文化財保護主事	福田　一志
	文化財保護主事	寺田　正剛
	文化財調査員	川淵　雅行
佐世保文化財調査事務所	所長	副島　和明
	係長	村川　逸朗
	文化財調査員	浦川　智行

4．調査協力者（現職の場合は、平成21年度の役職名で記載）

長崎市文化財課	副主幹	宮下　雅史
	学芸員	佐々田　学
佐世保市社会教育課		川内野　篤
		松尾　秀昭
島原市社会教育課	副主任	土橋　啓介
諫早市文化課	参事	秀島　貞康
	主任	川瀬　雄一（平成17～19年度）
		竹中　哲朗（平成20・21年度）

大村市文化振興課	参事補	大野　安生
		安樂　哲史
平戸市文化遺産課	主事	塩塚　浩一
松浦市生涯学習課	課長補佐	中田　敦之
対馬市文化財課	副参事	阿比留伴次
	主任	田中　淳也
	主任	尾上　博一
壱岐市文化財課	係長	河合　雄吉
	主事	田中　聡一
五島市社会教育課	社会教育主事	松崎　義治（平成17・18年度）
	〃	三浦　一雄（平成19・20年度）
	社会教育主事補	中村　大地（平成21年度）
西海市社会教育課	係長	諏訪　勝郎
雲仙市生涯学習課	参事補	江崎　亮太
	係長	辻田　直人
南島原市文化財課	主査	伊藤　健司
	主事	本多　和典
	世界遺産登録推進室室長	松本　慎二
長与町教育委員会生涯学習課	学芸員	中村　　幸
時津町教育委員会社会教育課		小瀬　博史（平成17～20年度）
東彼杵町歴史民俗資料館	主査	下田　省吾
川棚町教育委員会	社会教育係長	大川　　豊
波佐見町教育委員会	学芸員	中野　雄二
小値賀町教育委員会	学芸員	塚原　　博
江迎町教育委員会	教育次長	小川　　豊
鹿町町教育委員会	社会教育主事	口石　裕輔
佐々町教育委員会	主査	林枝　祐一
新上五島町教育委員会	主事	中山　利朗

第４節　調査の結果

調査の結果については表１・２のとおりである。

長崎県内の城館跡数は、周知の埋蔵文化財包蔵地として291ヶ所あった。「日本城郭大系」や郷土誌などを中心とした城郭関連の文献調査を進める中で対象城館が664ヶ所に増加し、所在地確認を含めた悉皆調査を実施した。その結果、50ヶ所は所在地が不明であり、現地調査が不可能であったため、残り614ヶ所について平成17～19年度のまでの３ヶ年かけて分布調査を実施した。その結果、66ヶ所の城館跡において非常に残りの良い遺構が確認され、そのうち52ヶ所については、平成19～21年度にかけて縄張り図の作成と写真記録をおこなった。その後、平成21年度には調査指導委員会の指導のもと、原城周辺陣屋跡の悉皆調査を実施し、６ヶ所の平場を確認している。

第１表　長崎県中近世城館跡悉皆調査数（地区別集計）

		遺跡地図	増加	調査対象	調査済	所在不明	城館総数	調査済	所在不明
長崎・西彼	長崎市	28	47	75	65	10	156	142	14
	西海市	13	52	65	61	4			
	西彼杵郡	3	13	16	16	0			
諫早・大村	諫早市	24	37	61	52	9	127	115	12
	大村市	11	22	33	31	2			
	東彼杵郡	17	16	33	32	1			
島原	島原市	10	10	20	19	1	107	100	7
	雲仙市	30	26	56	52	4			
	南島原市	14	17	31	29	2			
佐世保・北松	佐世保市	41	30	71	66	5	147	138	9
	北松浦郡	8	13	21	21	0			
	松浦市	13	9	22	21	1			
	平戸市	18	15	33	30	3			
五島	五島市	6	16	22	22	0	31	30	1
	新上五島町	3	6	9	8	1			
壱岐市		39	27	66	61	5	66	61	5
対馬市		13	17	30	28	2	30	28	2
総　計		291	373	664	614	50	664	614	50

第２表　長崎県中近世城館跡詳細調査対象城館一覧表

番号	城館名（別称）	指定	市町村名	竪堀	空堀	堀切	土塁	石垣	櫓台	その他	調査年度
1	西高田城		西彼杵郡長与町			1	1	1		帯曲輪	H20
2	東高田城		西彼杵郡長与町			1				※西高田城との関連から測量	H20
3	日野江城	国	南島原市北有馬町		1			1	1	天守台	H22
4	原城	国	南島原市南有馬町					1		天守台	H22
5	松岳城		東彼杵郡東彼杵町					1	1		H18
6	大浦城(有家城・里坊城・川原城)		南島原市西有家町		1						H20
7	河原城（館）		東彼杵郡川棚町		1		1				H20（佐）
8	小峰城		東彼杵郡川棚町					1			H20（佐）
9	風南城		東彼杵郡川棚町	1	1	1	1				H20（佐）
10	福田城（福田古城）		長崎市			1	1	1			H20
11	烏山城（十面城）		長崎市	1	1	1	1		1		H20
12	俵石城		長崎市	1	1		1	1		畝状竪堀、石塁	H22
13	高浜城（城山城）		長崎市野母崎町	1	1	1	1			畝状竪堀	H20
14	太田和氏館	市	西海市西海町		1		1				H20
15	下り山城		西海市西海町	1	1	1		1			H20
16	八幡山城		西海市西彼町	1		1		1			H20
17	天狗山城		西海市西彼町		1		1			タコツボ状遺構？	H20
18	城の山古城（中山郷）		西海市西彼町	1		1		1			H20
19	権現岳城		諫早市小長井町		1	1	1				H20
20	古田城		諫早市高来町		1		1			土橋、格子状埋、畝状竪堀	H20
21	真崎城	市	諫早市		1	1	1	1			H20
22	かのう城		諫早市多良見町	1		1			1		H21
23	平松城		諫早市		1				1	※追加調査	H21
24	鶴亀城（神代城）		雲仙市国見町		1		1	1	1	※二の丸追加調査	H20
25	岡城（古部城）		雲仙市瑞穂町		1	1	1			虎口	H20
26	飯岳城（古城）		雲仙市千々石町				1	1		石塁	H20
27	松山城（金谷城）		東彼杵郡波佐見町	1	1	1	1		1		H20（佐）
28	城の尾城		大村市	1	1	1	1	1	1	畝状竪堀か？	H21
29	伊賀峰城		大村市			1	1	1	1		H21
30	玖島城		大村市		1		1	1	1		H22
31	三城城		大村市		1		1			※既存資料あり	
32	武留路山城	東彼杵町	東彼杵町					1		石塁	H21（佐）
33	囲城		諫早市飯盛町		1		1			土橋	H20
34	岡城		諫早市飯盛町	1		1	1				H18
35	勝本城	国	壱岐市勝本町		1			1		※搦手部追加調査	H21
36	生池城		壱岐市勝本町		1		1	1		土橋、障子堀？	H21
37	高津城		壱岐市勝本町		1		1			土橋	H21
38	帯田城		壱岐市郷ノ浦町		1		1	1			H21
39	郡城		壱岐市芦辺町		1		1				H21
40	金石城	国	対馬市厳原町					1		※既存資料あり	
41	撃方山城		対馬市上対馬町					1	1		H20
42	清水山城	国	対馬市厳原町	1				1		※既存資料あり	
43	勘次ヶ城（山崎の石塁）	県	五島市富江町					1			H20
44	嘯月園（吉久木町御茶園山）		五島市（福江市）					1			H20
45	石田城（石田陣屋・大値賀城）	県	五島市（福江市）					1		※既存資料あり	
46	殿山城		新上五島町（上五島町）		1	1	1				H20
47	大刀洗城		佐世保市		1		1				H19（佐）
48	指方城（佐志方城）		佐世保市			1		1			H19（佐）
49	広田城（牛盗城・牛ノ城）		佐世保市	1	1	1	1	1			H19（佐）
50	塩浸城		佐世保市		1	1	1				H19（佐）
51	井手平城		佐世保市	1	1	1	1				H22
52	膳所城	北松浦郡	小値賀町		1		1			※既存資料あり	
53	針尾城		佐世保市		1		1			※既存資料あり	
54	武辺城		佐世保市	1	1	1	1	1	1	※既存資料あり	
55	籠手田城		平戸市田平町		1		1				H19
56	館山		平戸市		1		1				H19（佐）
57	箕坪城		平戸市			1		1	1	水手曲輪	H19
58	小富士城		平戸市					1			H19
59	上小林城（追加調査）		佐世保市			1	1				H19（佐）
60	直谷城	県	佐世保市吉井町		1	1	1		1	※既存資料あり	
61	松園屋敷		松浦市		1	1	1				H20（佐）
62	八幡山城		松浦市	1	1		1			土橋	H20（佐）
63	松浦党梶谷城	県	松浦市	1				1		※既存資料あり	
64	医王城		松浦市鷹島町	1	1		1				H20（佐）
65	東光寺山城	北松浦郡	佐々町	1		1					H20（佐）
66	野寄城（龍王城）	北松浦郡	佐々町		1		1				H20（佐）
67	原城陣屋跡①		南島原市南有馬町								H22
68	原城陣屋跡②（鍋島陣屋跡）		南島原市南有馬町								H22
69	原城陣屋跡③（重箱山）		南島原市南有馬町								H22
70	原城陣屋跡④（牢屋跡）		南島原市南有馬町								H22
71	原城陣屋跡⑤		南島原市南有馬町								H22
72	原城陣屋跡⑥（鐘掛松）		南島原市南有馬町								H22

※調査年度（佐）は佐世保調査事務所実施

第２章　中近世城館跡一覧

Ⅰ．一覧表の項目について

次の一覧表については、以下の内容で記載している。

１．地図番号

長崎県の国土地理院発行の２万５千分の１の地図に番号を付し、主に地図中の北西側を起点としては各城館番号を付している。

２．市町番号

市町ごとに各城館番号を付している。市町順は市町番号に即して付号した。番号は次のとおり。

1（長崎市）	2（佐世保市）	3（島原市）	4（諫早市）	5（大村市）
6（平戸市）	7（松浦市）	8（対馬市）	9（壱岐市）	10（五島市）
11（西海市）	12（雲仙市）	13（南島原市）	14（長与町）	15（時津町）
16（東彼杵町）	17（川棚町）	18（波佐見町）	19（小値賀町）	20（江迎町）
21（鹿町町）	22（佐々町）	23（新上五島町）		

３．城館名・別称

城館名および振り仮名については、長崎県遺跡地図および市町から提出された調査表を基準とし、「日本城郭大系」などの文献を参考にし、不明な点については市町に確認の上、掲載した。

また別称については、文献等で明記されている名称で、明らかに同一の城館であることが確認されたものについて記述した。

４．所在地・小字

所在地は市町名と大字程度までの記述にとどめた。また小字については「長崎県の小字地名総覧」（草野正一著1999）を参考にし、不明な地域についてはその他の文献から補足し、括弧書きとした。

ただし、対馬市上対馬町以外の市町および長崎市・諫早市の一部については判明せず、記載できなかった。

５．形状・立地

形状については、所在が明確なものに限り、山城・平山城・平城・館・砦・陣屋に分類し記述した。また立地については、所在が明確ではない推定地においても、推定される地域が限定される場合について明記している。

６．遺構内容

遺構は基本的に目視で確認されたものについて記載し、過去に発掘調査が実施された城館跡については検出された遺構についても記述している。

石垣と石積については、現地踏査の際に裏込めの有無について十分な観察が困難な場合があったため、今後の検討を要するものもある。ただし、詳細調査を実施した城館跡については明確な確認のもと記述を行っている。

曲輪については平場の有無により所在確認の目安としているため、曲輪のみの場合は明記していない。なお、付随して平場がある場合について腰曲輪・帯曲輪などと記述している。

石塔については、城館内及び隣接地で確認されたのみ記述しており、周辺部に所在するものにつ

いては明記していない。

7．時　　期

時期については、基本的に築城から廃城までの時期を明記しているが、古文書等の記載があるものについては、その年代を含めた時代や時期を記述している。また、編纂史料などに明記されている年代については言い伝えによるものが多く信憑性に乏しいところもあるが、参考資料として記述している。分布調査の際に表採された資料や石塔の時期なども参考にしている。

8．築 城 主

築城主については、一次史料に明記されている城館跡に限りがあり、大部分が言い伝えによるものである。また、築城主と在城主については明確に判断できる根拠が少なく、今後の検討を要する。

9．文献（古文書・郷土史など）

長崎県内では、城館に関する一次史料が少なく、ほとんどが江戸期以降の藩政下で綴られた編纂史料が多い。

ただ、「郷村記」については、大村藩全域の城館跡の情報をくまなく記述しており、調査の足かがりとしては大変有効であった。また、「壱岐名勝図誌」では壱岐島内における多数の城館跡の記述があり、結果として約50ヶ所あまりの城館跡が確認されている。

現代の文献としては、「日本城郭大系」に委ねる部分が大きく、基礎資料を作成する手だてとなった。また、各市町村で作成された郷土誌についても、城館跡の所在地を探る参考資料として有効であった。

この項目では、このような関係資料について可能な限り掲載したが、時間的な制約の中で行われたため、十分に検証されていない部分もある。

中近世城館調査一覧表①

地図番号	市町村番号	城館名	別称	所在地	小字	形状	立地	遺構内容	時期	築城主	文献（古文書・古記録類）	文献（郷土誌類）	備考
1－1	8－1	ゆいしやまじょう 結石山城	肥後殿城・防人の城	対馬市上対馬町河内	高平・在所・興方ヶ浦	山城	山頂	石垣、礎石建物跡、柱穴列	中世（文禄の役1592）	加藤清正	長崎縣上縣郡村誌、	大系、長崎県の地名、角川日本地名大辞典、長崎県郷土誌、対馬古跡探訪、新対馬島誌、改訂対馬島誌	
1－2	8－2	うちかたやまじょう 内方山城		対馬市上対馬町河内	向ウ原・向ウ在所	山城	山頂	－	天正19年（1591）	毛利高政	長崎縣上縣郡村誌、津島紀事	新対馬島誌	
1－3	8－3	かわちのやかた 河内の館	陣屋跡	対馬市上対馬町河内	向ウ在所	館	谷	溝、井戸	文禄年間（1592～96）	毛利高政	津島紀事	大系、長崎県の地名、新対馬島誌、対馬古跡探訪	
1－4	8－4	うつかたやまじょう 撃方山城	毛利の古城	対馬市上対馬町大浦	（山井出）	山城	山頂	石垣、櫓台、出曲輪	天正19年（1591）	毛利高政	長崎縣上縣郡村誌、楽郊紀聞、津島紀事	大系、対馬島誌、対馬古跡探訪、新対馬島誌、上対馬町誌、長崎県の地名、角川日本地名大辞典、長崎県郷土誌	
1－5	8－5	とよのやかた 豊館	浜の館・浜御殿	対馬市上対馬町豊	西在所	－	平地	石塔（五輪塔）、将盛の墓	天文8年（1539）～天正元年（1573）	宗将盛	津島紀事、楽郊紀聞	大系、新対馬島誌	
2－1	8－6	たしろ 田城	カシロの段	対馬市上県町佐護	－	－	平地	－	天智天皇3年（664）か？	加城氏	楽郊紀聞、津島紀事	長崎県の地名	
2－2	8－7	ぐんぶだんいせき 軍備壇遺跡	行藝崎の防塁	対馬市上県町佐護	－	－	山腹	－	承和10年（843）	古代の防人	続日本後記	大系、新対馬島誌	
4－1	8－8	こふぐと 古府里	志多留の「コフ」	対馬市上県町志多留	－	－	平地	－	中世	－		長崎県の地名、上県町誌	
4－2	8－9	いなざいちょう 伊奈在庁	伊奈院	対馬市上県町伊奈	－	－	平地	－	平安時代・寛仁3年（1019）	阿比留氏		大系、上県町誌、対馬古跡探訪、新対馬島誌	
6－1	8－10	みねぼうやかた 三根公方館	少弐屋形	対馬市峰町三根	－	－	丘陵	－	室町時代中期・嘉吉元年（1441）	少弐（武藤）嘉頼	津島紀事	大系、対馬古跡探訪、対馬島誌、長崎県の地名、峰町誌	
6－2	8－11	よしだやかた 吉田館	朽木館	対馬市峰町吉田	－	－	丘陵	－	鎌倉時代中期・文永年間（1264～75）の頃	宗盛家（甲斐六郎）	津島紀事	大系、対馬古跡探訪、対馬島誌	
6－3	8－12	さかやかた 佐賀館	佐賀の館	対馬市峰町佐賀	－	－	山麓	石塔（宝篋印塔）	室町時代・応永15年（1408）か？	宗貞茂	津島紀事、宗氏家譜略	大系、対馬古跡探訪、対馬島誌、長崎県の地名、角川日本地名大辞典、峰町誌	
7－1	8－13	したかやかた 志多賀館	稽	対馬市峰町志多賀	－	－	丘陵	－	応永8年（1401）	宗頼茂	宗氏家譜略、津島紀事	大系、対馬古跡探訪、対馬島誌、豊玉町誌	
9－1	8－14	にいのやかた 仁位館	中村館・桜町御館・惣代官のお館	対馬市豊玉町仁位	－	－	平地	井戸、石塔類（五輪塔）、祠、供養塔等	（北）貞和元年（1345）・（南）興国6年（1345）	宗頼次（仁位宗香）	宗氏家譜略	大系、新対馬島誌、上県町誌、対馬古跡探訪、峰町誌、豊玉町の文化財	
9－2	8－15	なかだけ 中岳		対馬市美津島町濃部	－	－	丘陵	－	文明3年（1471）頃	鈴木太一		長崎県の地名	
11－1	8－16	けちやかた 雞知館	在庁・阿比留在庁	対馬市美津島町雞知	－	－	平地	－	平安時代～鎌倉時代・寛元4年（1246）	阿比留氏	宗氏家譜略、津島紀事	大系、日本図誌体系、長崎県の地名、角川日本地名大辞典、対馬古跡探訪、美津島町誌	
11－2	8－17	おやまじょう 大山城	浅茅山	対馬市美津島町大山・小船越	－	－	山頂	－	天智年間（661～672）	－		大系、美津島町誌	防人の駐屯地
12－1	8－18	さすうらのきょかん 佐須浦の居館		対馬市厳原町下原	（納言）	－	平地	石垣	中世	仁位宗氏茂直・貞秀		長崎県の地名、上県町誌	
13－1	8－19	さじばらじょう 桟原城	浅原屋形・府城・府中城	対馬市厳原町桟原	（桟原町・立石）	平山城	台地・段丘	石積、礎石、溝	延宝6年（1678）～明治11年（1878）	宗義真	長崎懸下縣郡村誌	大系、新対馬島誌、対馬古跡探訪、厳原町誌、長崎県の地名、角川日本地名大辞典	
13－2	8－20	みやだに 宮谷		対馬市厳原町宮谷	（宮谷町）	－	山麓	－	永禄9年（1566）	宗義調		長崎県の地名	
13－3	8－21	しみずやまじょう 清水山城		対馬市厳原町西里	（清水山下）	山城	丘陵尾根	竪堀、石垣、石積、石塁、虎口	天正19年（1591）	毛利高政	津島紀略、津島紀事、清水山城絵図、清水山城と金石城絵図（宗家文書）	大系、日本図誌大系、対馬古跡探訪	
13－4	8－22	なかむらやかた 中村館		対馬市厳原町中村	（中村町）	－	平地	－	応仁元年（1467）	宗貞国	楽郊紀聞、宗氏家譜	大系、長崎県の地名、角川日本地名大辞典、対馬古跡探訪、対馬島誌、峰町誌、上県町誌	
13－5	8－23	かねいしじょう 金石城	金石屋形・府城	対馬市厳原町今屋敷	（今屋敷町）	平城	平地	石垣、石積、礎石、溝、庭園	享禄元年（1528）～明治時代	宗将盛	津島紀事、宗氏家譜	大系、対馬古跡探訪、対馬島誌、厳原町誌、角川日本地名大辞典、長崎県史、峰町誌	

中近世城館調査一覧表②

地図番号	市町村番号	城館名	別称	所在地	小字	形状	立地	遺構内容	時期	築城主	文献（古文書・古記録類）	文献（郷土誌類）	備考
13－6	8－24	いけのやかた 池館	今屋敷・今屋形・池屋形	対馬市厳原町今屋敷	（今屋敷町）	－	平地	－	大永6年(1526)～享禄元年(1528)10月	宗盛賢	楽郊紀聞、津島紀事、宗氏家譜	大系、対馬島誌、角川日本地名大辞典	
13－7	8－25	しゅごだいのやかた 守護代の館		対馬市厳原町天道茂・田渕	（田渕町）	－	山麓	石垣	享徳2年(1453)	宗盛直	津島紀事	長崎県の地名	
14－1	8－26	そうしょうひさのやしき 宗重尚の屋敷		対馬市厳原町内山	－	館	谷	石垣	－	宗重尚		角川日本地名大辞典	
15－1	9－1	おおだけじょう 大岳城		壱岐市勝本町仲触	黒瀬	－	台地	－	中世	－		大系、壱岐島の古城	
15－2	9－2	いしじょう 石城城		壱岐市勝本町坂本触	井ノ辻	－	丘陵先端	－	中世	－			
15－3	9－3	もとうらじょう 本浦城		壱岐市勝本町仲触	町ノ崎	－	丘陵	石塁、櫓台	中世	－		大系、壱岐島の古城	「異国警固の城」と言われる。
15－4	9－4	いちおじょう 一尾城	イチオジロウ城	壱岐市勝本町東触	扇畑・小高瀬	－	丘陵先端	堀切	中世	－		壱岐島の古城	
15－5	9－5	かつもとじょう 勝本城	風本城・武末城・南瀬包城	壱岐市勝本町坂本触	城ノ越	山城	独立丘陵	空堀、石垣、帯曲輪、搦手口、虎口	天正19年(1591)～慶長3年(1598)	松浦鎮信	壱岐名勝図誌	大系、壱岐島の古城、壱岐郷土史、角川日本地名大辞典、長崎県の地名、勝本町史	
15－6	9－6	じみょうじじょう 地命寺城		壱岐市勝本町仲触	十王堂	－	台地	－	寛政年間(1789～1801)	中尾丹弥		大系、壱岐島の古城	
15－7	9－7	かがしろ 加賀城		壱岐市勝本町坂本触	中西	－	独立丘陵	石塁	天武14年(685)か?・承和年間(834～847)か?	－		大系、壱岐島の古城	天武天皇年の部家説と承和年間に築かれた要害説とがある。
15－8	9－8	かざはやじょう 風早城		壱岐市勝本町大久保触	大久保	山城	台地	空堀、土塁	(南)正平年間(1346～70)	佐志壱岐守源義		大系、壱岐島の古城	
15－9	9－9	こうづじょう 高津城	河頭城・川津城	壱岐市勝本町仲触	川津	平山城	丘陵先端	空堀、土塁、石積、土橋	応永年間(1394～1428)	佐志源次郎源義		大系、壱岐島の古城、角川日本地名大辞典、長崎県の地名	
15－10	9－10	からすじょう 烏城		壱岐市勝本町坂本触	平畠	－	丘陵先端	－	中世	波多氏		大系、壱岐島の古城	
15－11	9－11	しょうのさぶろうじょう 庄ノ三郎城		壱岐市勝本町北触	打越	－	丘陵先端	－	中世	庄ノ三郎		大系、勝本町史	
16－1	9－12	ふるおおやかた 古大屋館		壱岐市勝本町北触	岡ノ元	－	平地	－	中世	古代豪族(吉野氏)			
16－2	9－13	おおやかた 大屋館	大屋	壱岐市勝本町北触	大屋	－	丘陵先端	－	中世	古代豪族(吉野氏)		大系、壱岐島の古城	
16－3	9－14	ひづめじょう 樋詰城		壱岐市勝本町新城東触	尻井	館	丘陵先端	空堀、土塁	文永年間(1264～75)	守護代平景隆		大系、壱岐島の古城、壱岐郷土史、勝本町史	平景隆の墓を祭神とする新城神社が比定地。
16－4	9－15	じんややまじょう 陣屋山城		壱岐市勝本町新城西触	陣屋	－	山頂	－	中世	－		大系、壱岐島の古城	
16－5	9－16	だけしろ 嶽城	岳ノ城	壱岐市勝本町本宮仲触	岳城	－	半島・岬		中世	－		大系、壱岐島の古城	
16－6	9－17	なまいけじょう 生池城	牛ヶ城・宇志賀城	壱岐市勝本町百合畑触	城山	山城	丘陵	空堀、土塁、石積、土橋、障子堀	中世	松浦党本城氏源壱	壱岐名勝図誌、壱岐国続風土記	大系、壱岐島の古城、長崎県の地名、角川日本地名大辞典、勝本町史	
16－7	9－18	ぬしろじょう 布代城		壱岐市勝本町立石南触	布代・久保	－	丘陵	－	中世	藤原理忠か立石氏		壱岐島の古城	
16－8	9－19	おかたやしき 御方屋敷		壱岐市勝本町立石仲触	立石	－	山腹	石垣、井戸、泉池	中世	立石氏			
16－9	9－20	じょうのつじ 城ノ辻		壱岐市郷ノ浦町新田触	城ノ辻	－	台地	－	中世	－		大系、壱岐島の古城	
16－10	9－21	かずらじょう 葛城		壱岐市郷ノ浦町長峰東触	葛城	－	独立丘陵	－	中世	－		大系、壱岐島の古城	
16－11	9－22	やまぐちじょう 山口城		壱岐市郷ノ浦町長峰東触	古城	－	丘陵	－	－	山口氏		大系、壱岐島の古城	
16－12	9－23	はんぜいじょう 半城城		壱岐市郷ノ浦町牛方触	京塚	－	台地	－	中世	－		大系、壱岐島の古城、角川日本地名大辞典	
16－13	9－24	はちがたじょう 鉢形城	八形城・田中城・八角島城	壱岐市郷ノ浦町田中触	鉢形	－	山頂	－	延久年間(1069～74)か?	佐伯良孝か?		大系、壱岐島の古城、長崎県の地名	

中近世城館調査一覧表③

地図番号	市町村番号	城館名	別称	所在地	小字	形状	立地	遺構内容	時期	築城主	文献（古文書・古記録類）	文献（郷土誌類）	備考
16−14	9−25	おおやじょう 大屋城	古館	壱岐市郷ノ浦町半城本村触	下大谷	−	台地	−	(南)正平年間(1346～70)	鴨打三河守源永	壱岐名勝図誌	大系、壱岐島の古城	
16−15	9−26	しろいしじょう 白石城	立石城	壱岐市郷ノ浦町庄触	百畑・大久保・葛	−	台地	石垣	中世	呼子壱岐守源義	壱岐名勝図誌	大系、壱岐島の古城、壱岐郷土史	
16−16	9−27	あじょう 阿城		壱岐市郷ノ浦町東触	阿城・郡	−	台地	−	−	石田郡家		大系、壱岐島の古城	
16−17	9−28	おたっちょ 御館所		壱岐市芦辺町箱崎中山触	壺桝坪	−	山腹	石塔類	−	豪族		大系、壱岐島の古城	
16−18	9−29	たて 館		壱岐市芦辺町国分本村触	館山	館	台地	−	−	−		大系、壱岐島の古城	
16−19	9−30	つるかけじょう 鶴翔城	弦懸城	壱岐市芦辺町中野郷西触	城	山城	独立丘陵	石塁	応永年間(1394～1428)	塩津留氏	壱岐名勝図誌	大系、壱岐島の古城、角川日本地名大辞典、長崎県の地名	
16−20	9−31	いきしきょかん 壱岐氏居館	古館	壱岐市芦辺町国分東触	中園	館	平地	空堀	古代	壱岐氏		大系、壱岐島の古城	
16−21	9−32	こおりじょう 郡城	塩津留城	壱岐市芦辺町国分東触	大谷	平山城	丘陵	空堀、土塁	応永年間(1394～1428)	松浦党塩津留氏	壱岐名勝図誌	大系、壱岐島の古城、角川日本地名大辞典、長崎県の地名	
16−22	9−33	たかおじょう 高尾城	高丘城	壱岐市芦辺町諸吉二赤触	射留	−	丘陵	−	−	−	壱岐名勝図誌	大系、壱岐島の古城	
16−23	9−34	とじょう 覩城	鳥城・鷲城・戸城・渡城	壱岐市芦辺町湯岳本村触	馬場	平山城	丘陵先端	堀、土塁、石垣、土橋、建物跡、土壙、溝、柱穴、祠等	平治年間(1159～60)～文明4年(1472)	長田壱岐守平忠致か?	壱岐名勝図誌、	大系、壱岐島の古城、芦辺町史、角川日本地名大辞典、長崎県の地名	
16−24	9−35	あさいこじょう 浅井古城	浅井城・朝日城	壱岐市石田町湯岳射手吉触	朝日	山城	独立丘陵	空堀、土塁	中世	−		壱岐島の古城	
16−25	9−36	そうしゃ 総社		壱岐市石田町湯岳射手吉触	総社	−	山頂	空堀、祠	中世	−		大系、壱岐島の古城	
17−1	9−37	あんじょう 安城		壱岐市芦辺町箱崎中山触	平江下	−	丘陵	−	−	−		大系、壱岐島の古城	
17−2	9−38	おたっちょ 館所		壱岐市芦辺町箱崎大左右触	吹坂	−	丘陵	−	中世	−		大系、壱岐島の古城	
17−3	9−39	ふなかくしじょう 船匿城		壱岐市芦辺町箱崎大左右触	小場	山城	丘陵	−	文永年間(1264～75)	少弐氏		大系、壱岐島の古城、壱岐郷土史、壱岐の風土と歴史	日高大膳が居城したと言われる。
17−4	9−40	いしだじょう 石田城	東城	壱岐市石田町石田東触	久保		山頂	祠、供養塔等	中世	−	壱岐名勝図誌	大系、壱岐島の古城	
17−5	9−41	つつき 筒城		壱岐市石田町筒城東触・西触	後北	−	台地	土塁、祠、供養塔等	中世	−	壱岐名勝図誌	大系、壱岐島の古城、芦辺町史、角川日本地名大辞典	
18−1	9−42	かめおかじょう 亀丘城	亀尾城	壱岐市郷ノ浦町本村触	大里	平山城	独立丘陵	空堀、土塁、石垣	永仁元年(1293)～明治時代	唐津岸岳城主波多宗無	壱岐名勝図誌	大系、壱岐島の古城、壱岐郷土史、角川日本地名大辞典	
18−2	9−43	おびたじょう 帯田城		壱岐市郷ノ浦町志原南触	帯田	山城	丘陵先端	空堀、土塁、石塁、石積	永禄年間(1558～70)～文禄年間(1592～96)	日高氏 信助	壱岐名勝図誌	大系、壱岐島の古城、壱岐郷土史	
18−3	9−44	のこさきじょう 鋸崎城		壱岐市郷ノ浦町初山西触	塩下	−	丘陵先端	−	中世	−	壱岐名勝図誌	大系、壱岐島の古城	
18−4	9−45	まゆみやかた 真弓館		壱岐市石田町池田仲触	井壁坂	館	山頂	−	応永年間(1394～1428)	真弓兵部少輔源武		大系、壱岐島の古城	
18−5	9−46	おおや 大屋	コウノヒラ神社	壱岐市石田町池田仲触	神ノ元	館	丘陵	−	−	−		大系、壱岐島の古城	
18−6	9−47	いけだじょう 池田城		壱岐市石田町池田仲触	水樽	−	丘陵	−	−	−	壱岐名勝図誌	大系、壱岐島の古城	
19−1	9−48	うらやまじょう 浦山城	浦山古城	壱岐市石田町池田東触	浦山	−	独立丘陵	供養塔等	中世	日高安芸守か牧山氏	壱岐名勝図誌	大系、壱岐島の古城	祠は日高安芸守の墓か?
19−2	9−49	しゃくしじょう 杓子城	杓子松山	壱岐市石田町石田西触	勇頭	−	山頂	−	中世	−		大系、壱岐島の古城	
19−3	9−50	くろきじょう 黒木城	西城	壱岐市石田町本村触	平地原	−	独立丘陵	−	中世	黒木氏	壱岐名勝図誌	大系、壱岐島の古城	
19−4	9−51	きくじょう 菊城	菊の辻	壱岐市石田町南触	君ヶ浦	−	独立丘陵	−	−	松浦党良永抱	壱岐名勝図誌	大系、壱岐島の古城	

中近世城館調査一覧表④

地図番号	市町村番号	城館名	別称	所在地	小字	形状	立地	遺構内容	時期	築城主	文献（古文書・古記録類）	文献（郷土誌類）	備考
19－5	9－52	とうせんじょう 唐船城		壱岐市石田町筒城東触	大久保	山城	半島・岬	石塁	－	－	壱岐名勝図誌	大系、壱岐島の古城	
21－1	2－1	しろがたけじょう 城ヶ岳城		佐世保市宇久町平・木場	城	山城	山頂	堀切、石塁	中世	宇久氏	長崎縣北松浦郡村誌	大系、角川日本地名大辞典、長崎県の地名、宇久町郷土誌、西海考古、五島民俗図誌、みみらく史考	
21－2	2－2	うくじょう 宇久城	山本館	佐世保市宇久町平	山本・引地	平城	丘陵	－	中世	宇久氏	公譜別録	大系、長崎県の地名、角川日本地名大辞典、西海考古	
21－3	2－3	えしのやかた 江氏館		佐世保市宇久町平	岡ノ平	－	丘陵	－	－	江氏			
22－1	19－1	がんごじょうやま ガンゴジョウヤマ		北松浦郡小値賀町納島郷	前平	山城	山頂	土塁	－	平家の落人		西海考古	
22－2	19－2	ほんじょうだけじょう 本城岳城	本城山城・本城ヶ岳城	北松浦郡小値賀町前方郷	石原・大平・横平・末の木	山城	独立丘陵、半島・岬	竪堀、空堀、石塁	中世	源近・源理	長崎縣北松浦郡村誌	大系、小値賀町郷土誌、西海考古	近道将軍近江公・小値賀十郎達・峰氏などが在城したと言われる。
22－3	19－3	ぜぜじょう 膳所城	新田城	北松浦郡小値賀町中村郷	城ノ越・新田	平城	半島・岬	空堀、土塁、井戸、祠、供養塔等	中世	清原氏	長崎縣北松浦郡村誌	大系、西海考古、小値賀町郷土誌、五島列島の中世史	
25－1	23－1	なまのやかた 奈摩館	奈摩の館	南松浦郡新上五島町奈摩郷	山口・内ノ畑・前田	－	平地	五輪塔	中世	青方次郎家高		大系、上五島町の文化遺産をたずねて、五島列島の中世史	
25－2	23－2	くようざんじょう 供養山城		南松浦郡新上五島町丸尾郷	供養山	山城	独立丘陵	祠、供養塔等	－	－		大系、新魚目町郷土誌	
26－1	11－1	ひらしまじょう 平島城	城岳	西海市崎戸町平島	白岳	山城	山頂	岩盤に柱穴状凹み	－	小佐々水軍		大村史談	
27－1	11－2	はえどまりじょう 南風泊城		西海市崎戸町平島	上南風泊	山城	丘陵	石垣	－	－		大村史談	
27－2	11－3	えのしまじょう 江ノ島城	古城	西海市崎戸町江島	向山・西ノソノ	－	丘陵	－	室町時代	小佐々弾正	郷村記	大系、大村史談	
29－1	23－3	めいきゅうしきやまじろ 迷宮式山城	小手ノ浦山城	南松浦郡新上五島町飯ノ瀬戸郷	地家ノ上・西小手ノ浦・東小手ノ浦	山城	独立丘陵	石塁	天正19年(1550)	王直		上五島町郷土誌、五島列島の中世史	
29－2	23－4	とのやまじょう 殿山城		南松浦郡新上五島町青方郷	宇戸	山城	独立丘陵	竪堀、空堀、堀切、土塁、石塁、井戸	中世	青方氏	長崎縣南松浦郡村誌	角川日本地名大辞典、上五島町郷土誌、長崎県の地名、五島列島の中世史、上五島町の文化遺産をたずねて	
29－3	23－5	あおかたのやかた 青方館	青方氏館・殿屋敷	南松浦郡新上五島町青方郷	殿	－	山麓	石垣	中世	青方氏		大系、上五島町郷土誌、上五島町の文化遺産をたずねて、五島列島の中世史	
29－4	23－6	しろやまじょう 城山城	魚目城	南松浦郡新上五島町浦桑郷	城山	砦	台地・段丘	堀切、石塁	中世	清原氏	公譜別録拾遺、長崎縣南松浦郡村誌	大系、角川日本地名大辞典、五島列島の中世史、長崎県の地名、長崎県郷土誌、新魚目町郷土誌	青方氏・宇久純定が在城。
30－1	23－7	ありかわしやかた 有川氏館	うえんだん	南松浦郡新上五島町有川郷	(八幡田)	－	山麓	井戸、荷倉跡	正治年間(1199～1201)	有川源三郎(宇久氏 源嗣)		有川町郷土誌	
30－2	11－4	せのうちじょう 瀬ノ内城	弾正山	西海市崎戸町平島	瀬ノ内	－	山頂	－	室町時代	小佐々弾正		大村史談	
30－3	11－5	いなかじょう 田舎城		西海市崎戸町平島	－	山城	山頂	堀切、石塁、岩除	室町時代	小佐々弾正	郷村記	大系、大村史談	
32－1	23－8	しろうおしやかた 白魚氏館	白魚千人塚	南松浦郡新上五島町宿ノ浦郷	白魚	－	山麓	－	中世	藤原弘高(白魚氏)		中世都市研究、奈良尾町郷土史	
35－1	10－1	てんじんやまやかた 天神山館	天満神社	五島市奈留町浦	(殿口)	－	山麓	－	中世	－			
35－2	10－2	しろだけじょう 城岳城		五島市奈留町浦	薬切河内	－	山頂	－	中世	奈留氏	長崎縣南松浦郡村誌	大系、郷土奈留、奈留町郷土誌	
38－1	10－3	しろやま 城山	城山城・茶々子の館	五島市岐宿町中嶽	中島	－	丘	－	(南)元中5年(1388)	宇久勝か娘茶々子		岐宿町中岳郷城について	

中近世城館調査一覧表⑤

地図番号	市町村番号	城館名	別称	所在地	小字	形状	立地	遺構内容	時期	築城主	文献（古文書・古記録類）	文献（郷土誌類）	備考
39－1	10－4	きしゅくじょう 岐宿城	城岳城	五島市岐宿町岐宿	城嶽	山城	山頂	石塁	(北)永徳3年(1383)	宇久覚	長崎縣南松浦郡村誌	大系、長崎県の地名、岐宿町郷土誌、福江市史、長崎県郷土誌	
39－2	10－5	じょうのひらじょう 城平城		五島市高田町	花川	－	山腹	－	文亀2年(1502)	梁瀬氏	長崎縣南松浦郡村誌	長崎県の地名、福江市史	
39－3	10－6	しょうげつえん 嘯月園	御茶園	五島市吉久木町	シシタテ河ノ上	山城	台地	土塁、石垣、築山、井戸、祠	天保12年(1841)	五島盛成		福江市史	
39－4	10－7	えがわじょう 江川城		五島市福江町・江川町	商人町	平城	丘陵	井戸	大永6年(1526)～慶長19年(1614)	宇久大和守盛定	長崎縣南松浦郡村誌	大系、角川日本地名大辞典、長崎県の地名、福江市史	
39－5	10－8	いしだじょう 石田城	石田陣屋・大値賀城・福江城	五島市池田町・武家屋敷1丁目	－	平城	丘陵	石垣、堀、庭園	寛永15年(1638)/嘉永3年(1850)着工・文久3年(1863)完 成～明治5年(1872)	五島氏22代藩主盛利か五島氏盛成	長崎縣南松浦郡村誌	大系、長崎県の地名、角川日本地名大辞典、長崎県郷土誌、城郭と城下町、王之浦町郷土誌、歴史と地理、福江市史	
39－6	10－9	たつのくちじょう 辰ノ口城	龍の口城・竜野口城	五島市上大津町	土田・上大津・小大津・松田・住吉・的場・城ノ内	－	台地	湧水(井戸)、祠	(北)嘉慶2年 (南)元中5年(1388)	宇久勝		大系、長崎県の地名、長崎縣南松浦郡村誌、福江市史、岐宿町郷土誌、王之浦町郷土誌	
41－1	10－10	たまのうらじょう 玉之浦城		五島市玉之浦町玉之浦	元倉	山城	丘陵	堀切、土塁、石積	明応年間(1492～1501)～大永元年(1521)	玉之浦像	長崎縣南松浦郡村誌	大系、長崎県の地名、角川日本地名大辞典	
41－2	10－11	だいほうじょう 大宝城		五島市玉之浦町大宝	笹海	－	台地	祠	永正5年(1508)～大永元年(1521)	玉之浦納		大系、角川日本地名大辞典	
42－1	10－12	つきやまじょう 幾久山城	築山城	五島市玉之浦町幾久山	平野・下里	－	山腹	－	大永元年(1521)	宇久盛重		長崎県の地名、岐宿町郷土誌、王之浦町郷土誌、岐宿町中岳郷城について	
42－2	10－13	とみえじんや 富江陣屋		五島市富江町富江	新町	－	平地	石蔵、六地蔵	寛文2年(1662)～明治5年(1872)	五島氏後見役盛清	長崎縣南松浦郡村誌	大系、長崎県の地名、角川日本地名大辞典、富江町郷土誌	
42－3	10－14	かんじがしろ 勘次ヶ城	山崎の石塁・倭寇城	五島市富江町岳	ハチス	－	台地	堀、石塁、石垣、井戸	中世	田尾氏		大系、角川日本地名大辞典、長崎県の地名、富江町郷土誌、長崎県郷土誌	
42－4	10－15	しろのつぢ シロノツヒ		五島市高田町	羽窄	－	丘陵	－	－	吉田氏			
42－5	10－16	はまのしろ 浜の城	大浜村浜郷ヤツデバト	五島市浜町	高崎	－	－	墓、防波堤	－	大浜氏か?		福江市史	
43－1	10－17	じょうだけ 城嶽(下大津郷)		五島市上崎山町	城嶽	－	独立丘陵	堀切か?	－	－			
43－2	10－18	さきやまじょう 崎山城	城ノ辻城・上郷城	五島市上崎山町・向町	寺前	－	丘陵	－	延文年間(1356～61)	本村基重	長崎縣南松浦郡村誌	大系、岐宿町中岳郷城について、角川日本地名大辞典、長崎県の地名、長崎県郷土誌、福江市史	
47－1	6－1	おおしましきょかん 大島氏居館	大島館	平戸市大島村前平	川畑・片峯・新田	－	山腹	宝篋院塔、井戸	中世	大島氏		大系、大島村郷土誌、長崎県郷土誌	
47－2	6－2	おおしまじょう 大島城	城山	平戸市大島村前平	城山	山城	山頂	石塁、石垣、帯曲輪	中世	大島氏		大系、長崎県の地名、長崎県郷土誌、大島村郷土誌	
49－1	7－1	あおうやかた 阿翁館	御館	松浦市鷹島町阿翁免	羽佐子	－	台地・段丘	祠、供養塔等、井戸	鎌倉時代	少弐景資	北肥戦誌	大系、鷹嶋村郷土誌、鷹嶋町郷土誌	
49－2	7－2	いおうじょう 医王城	城山	松浦市鷹島町里免	山口谷・鷲巣	山城	独立丘陵	竪堀、空堀、土塁、祠、供養塔等	中世	松浦党大曲氏		大系、鷹島町郷土誌、鷹嶋村郷土誌、角川日本地名大辞典、長崎県の地名	
50－1	6－3	いちのばんだけじょう 壱部番岳城		平戸市生月町壱部	岳之平	－	尾根	－	－	－		生月町史	
50－2	6－4	ばんしろやまじょう バンシロ山城		平戸市生月町里免	中加場	－	山頂	－	－	－		生月町史	
50－3	6－5	いちぶしやかた 一部氏館	一部氏屋敷	平戸市生月町壱部浦	崎方	－	丘陵先端	－	中世	一部氏		大系、生月町の文化財、生月町史、長崎県の地名、生月史稿、生月村郷土誌	
50－4	6－6	さとやかた 里館		平戸市生月町里免	上川	－	山麓	祠、供養塔等	中世	加藤氏		大系、生月町史、生月史稿	
50－5	6－7	ながせじょう 長瀬城	望州館	平戸市生月町南免	城之内	－	山頂	－	中世	山田氏		大系、長崎県の地名、生月史稿、生月町史	

中近世城館調査一覧表⑥

地図番号	市町村番号	城館名	別称	所在地	小字	形状	立地	遺構内容	時期	築城主	文献（古文書・古記録類）	文献（郷土誌類）	備考
50－6	6－8	とのやまじょう 殿山城	山田城・山田氏館	平戸市生月町山田免	堂ノ崎	－	山麓	－	戦国時代末期	籠手田氏		大系、生月町史、長崎県の地名、生月村郷土誌	
50－7	6－9	みのつぼじょう 箕坪城	箕坪城	平戸市主師町	箕坪	山城	山頂	堀切、土塁、石塁、石積、櫓台、水手曲輪、大手曲輪、虎口、井戸	中世	平戸松浦氏		大系、平戸市史、平戸城下町、長崎県の地名、角川日本地名大辞典、長崎県郷土誌、生月史稿	
50－8	6－10	かきのだけじょう 垣ノ岳城		平戸市坊方町	焼山	－	尾根	－	中世	－		平戸市史	
51－1	6－11	あまじょう 阿母城		平戸市大久保町	アボ	－	山麓	－	－	－		平戸市史	
51－2	6－12	こふじじょう 小富士城	小富士山	平戸市古江町	大瀬・江袋	山城	山頂	石塁、石積、櫓台、井戸	戦国時代	平戸松浦氏		大系、長崎県郷土誌、平戸市史	
51－3	6－13	たちやま 館山	館山城	平戸市鏡川町	御館	平山城	台地	空堀、土塁、石垣、井戸	鎌倉時代初期～南北朝時代	平戸松浦氏11代松浦持		大系、平戸市史	
51－4	6－14	おたち 御館	平戸城	平戸市鏡川町	御館	館	山麓	石垣	慶長年間(1596～1615)か?	松浦隆信(宗陽)	長崎縣北松浦郡村誌	大系、平戸市史、長崎県の地名、角川日本地名大辞典、平戸城下町、城郭と城下町、小佐々町郷土誌	現在、松浦史料博物館が所在。
51－5	6－15	なかのおたち 中之館		平戸市鏡川町	志々伎谷	－	山麓	石垣	慶長年間(1596～1616)か?	松浦隆信(宗陽)		大系、長崎県の地名、角川日本地名大辞典、平戸城下町、平戸市史	旧平戸保健所跡。
51－6	6－16	かつおだけじょう 勝尾嶽城	白狐山城・勝尾岳城・遠見岳城	平戸市鏡川町	勝尾岳	－	山頂	空堀か?	南北朝時代～慶長年間(1596～1616)	平戸松浦勝		大系、平戸市史、角川日本地名大辞典、長崎県の地名、生月史稿、平戸城下町	
51－7	6－17	いんざんじやしき 印山寺屋敷		平戸市鏡川町・宮の町・木引田町	鏡川	－	山腹	－	天文年間(1532～55)	松浦隆信(道可)		長崎県の地名、長崎県郷土誌	
51－8	6－18	かめおかじょう 亀岡城	日之岳城・日之嶽城・古城・平戸城・朝日嶽城・玄武城	平戸市岩の上町	亀岡	平山城	半島・岬	堀切、虎口、石垣櫓台、井戸	慶長4年(1599)・同8年～同12年(1607)・同18年(1613)説(日之嶽城出火焼失)/宝永4年(1707)～明治維新	(慶長4年説)松浦鎮信(法印)・(慶長8年説)松浦隆信(宗陽)/松浦棟	甲子夜話、伊能忠敬測量日記、長崎縣北松浦郡村誌	大系、平戸市史、長崎県の地名、角川日本地名大辞典、平戸城下町、復元大系日本の城、日本城郭事典、城郭と城下町、長崎県郷土誌	
51－9	6－19	じんがさじょう 陣笠城	日の浦城・日ノ浦城・城山	平戸市田平町山内免	日ノ浦・城山	山城	山頂	空堀、土塁、石塁	延徳年間(1489～92)	峰昌		大系、長崎県の地名、角川日本地名大辞典、田平町郷土誌、長崎県郷土誌	
51－10	6－20	ゆりのじょう 百合野城		平戸市田平町山内免	百合野	－	丘陵	－	中世	籠手田左衛門	長崎縣北松浦郡村誌		
51－11	6－21	こてだじょう 籠手田城	籠手田城・城山城・城山	平戸市田平町山内免	片宗	平山城	台地・段丘	空堀、土塁	文明年間(1469～87)	籠手田栄(松浦栄)	壺陽録	大系、田平町郷土誌、長崎県の地名、角川日本地名大辞典、生月史稿、長崎県郷土誌	
51－12	6－22	さとじょう 里城	田平城	平戸市田平町里免	北・城	平城	台地・段丘	堅堀、空堀、土塁、井戸	建久3年(1192)	峰投	壺陽録	大系、角川日本地名大辞典、長崎県の地名、田平町郷土誌、城郭と城下町	
52－1	7－3	かりかやじょう 刈萱城	城山故城・星鹿城山	松浦市星鹿町岳崎免	岳崎	－	山頂	－	建久2年(1191)か?	加藤重氏か?	肥前記、壺陽録、長崎縣北松浦郡村誌	大系、松浦市史、角川日本地名大辞典、長崎県の地名、生月史稿、松浦の史跡	
52－2	7－4	みくりやじょう 御厨城	館城・坂本城	松浦市御厨町里免	掛川原	－	台地・段丘	空堀、供養塔	中世	御厨氏		大系、松浦市史、角川日本地名大辞典、長崎県の地名	
52－3	7－5	みくりややかた 御厨館		松浦市御厨町里免	舘	－	台地・段丘	石塔類、祠、供養塔等	中世	御厨氏	長崎縣北松浦郡村誌	長崎県の地名、松浦市史、長崎県郷土誌、松浦の史跡	
52－4	7－6	むこうやまやかた 向山館		松浦市御厨町里免	坊ノ上	館	丘陵先端	空堀、堀切、土塁、井戸	中世	－		松浦市史	
52－5	7－7	しろのこしじょう 城ノ越城	御厨城	松浦市御厨町小船免	栗山	－	独立丘陵	－	永和年間(1375～79)	田代近		大系、松浦市史、松浦の史跡	
52－6	7－8	まつぞのやしき 松園屋敷		松浦市調川町上免	里	平山城	独立丘陵	空堀、堀切、土塁、祠、供養塔等	天文年間(1532～55)	松園氏	青方文書	大系、角川日本地名大辞典、松浦市史、長崎県郷土誌、松浦の史跡	
52－7	7－9	ばんやさん 番屋山		松浦市鷹島町三里免	大崎・番屋	－	山頂	－	中世	松浦久	壺陽録	鷹島町郷土誌	
53－1	7－10	ひもとやまじょう 日本山城	火元山	松浦市鷹島町原免	黒岩	山城	山頂	石垣	中世	松浦久		大系、鷹島町郷土誌、長崎県の地名、鷹嶋村郷土誌	
53－2	7－11	はちまんやまじょう 八幡山城	勝谷城	松浦市今福町東免	八幡山・三角	館	屋根、丘陵先端	堅堀、空堀、堀切、土塁、土橋、	－	－			
53－3	7－12	かじやじょう 梶谷城	勝谷城・勝屋城	松浦市今福町東免	城山	山城	山頂	空堀、石塁、石垣、櫓台、虎口、柱穴、石塔類	永長元年(1096)か?	松浦党祖源久	今福古捜記、浦家世伝、大曲記、松家世風譜、壺陽録、長崎縣北松浦郡村誌	大系、長崎県の文化財、角川日本地名大辞典、松浦市史、城郭と城下町、松浦の史跡、西海考古、松浦党研究、戦国の城と城下町	肥前国司上がりの者か?

中近世城館調査一覧表⑦

地図番号	市町村番号	城館名	別称	所在地	小字	形状	立地	遺構内容	時期	築城主	文献（古文書・古記録類）	文献（郷土誌類）	備考
53－4	7－13	なべくしじょう 鍋串城	漕山城か	松浦市福島町原免	鍋串・越水	－	台地・段丘	－	近世	寺山団助		福島町郷土誌、長崎県の地名	
53－5	7－14	もんじゅいんやかた 文珠院館		松浦市福島町端免	荒平	－	山麓	石塔類、祠、供養塔	近世	寺山団助		福島町郷土誌	
53－6	7－15	しろのこしやま 城の越山		松浦市福島町端免	城ノ越	－	山頂	祠、供養塔	近世	海賊		福島町郷土誌	
54－1	6－23	つつみじょう 堤城		平戸市堤町	長江	－	岬	－	－	－			
54－2	6－24	ひもさしじょう 紐差城	城屋敷	平戸市迎紐差町	園田	山城	山頂	堀切、土塁	中世	紐差氏		大系、平戸市史、小佐々町郷土誌	
55－1	21－1	くらおきばじょう 蔵置場城		北松浦郡鹿町町鹿町免	蔵置場	－	山麓	空堀	中世	－		鹿町町郷土誌、田平町郷土誌、鹿町の文化財	
55－2	21－2	かまのやまとりで 釜の山砦		北松浦郡鹿町町長串免	釜ノ山	－	丘陵	－	中世	－		鹿町の文化財、長崎県の地名、鹿町町郷土誌	
56－1	7－16	おおだけこるい 大岳古墨	宗任古墨・大岳砦	松浦市御厨町板橋免	大岳・上場	－	山頂、独立丘陵	－	中世	安部宗任		大系、松浦市史、角川日本地名大辞典、松浦の史跡	
56－2	7－17	じんのうちじょう 陣ノ内城	志佐城・陣内城	松浦市志佐町里免	馬立場・陣ノ内	平城	丘陵	空堀、土塁、石垣、柱穴	延徳年間(1489～92)	志佐純次	壺陽録	大系、松浦市史、松浦郷土誌、長崎県の地名、角川日本地名大辞典、長崎県郷土誌、松浦の史跡、志佐村郷土誌	安倍宗任・松尾安房守など在城。
56－3	7－18	どうやまじょう 堂山城		松浦市志佐町栢木免	高尾本	－	独立丘陵	－	－	－		大系、長崎県郷土誌	
56－4	7－19	つきのかわじょう 調川城	城山	松浦市調川町白井免	八ツ手	－	山腹	－	(北)至徳年間(1384～87)	調川周防守統		大系、地域呼称、松浦の史跡、松浦市史	
56－5	20－1	よるとりじょう 斧取城	城ノ越(腰)	北松浦郡江迎町飯良坂免	斧取	－	独立丘陵	祠	－	－		大系、江迎町郷土誌	
56－6	20－2	えびらおめん「あざじょうやま」 狼尾免の「字城山」		北松浦郡江迎町狼尾免	城山	－	台地	－	－	－		江迎町郷土誌、長崎県の地名	
56－7	20－3	たかいわのやまじろ 高岩の山城		北松浦郡江迎町乱橋免	見請	－	丘陵	－	－	－		鹿町の文化財、鹿町町郷土誌	
56－8	21－3	ふかえしやかた 深江氏館	深江将監屋敷・江迎氏館	北松浦郡鹿町町深江免	八龍	－	山麓	空堀	明応年間(1492～1501)	志佐純本(純元)	壺陽録	大系、鹿町町郷土誌、町指定文化財の名称、鹿町の文化財、長崎県の地名、角川日本地名大辞典、松浦市史	
56－9	22－1	だいにちやまじろ 大日山城		北松浦郡佐々町市瀬免	大日	－	山腹	石塔類	中世	佐々氏		大系、佐々町郷土誌	
56－10	22－2	はるのやまじょう 春ノ山城		北松浦郡佐々町皆瀬免	春ノ山	－	独立丘陵	－	－	－			
56－11	2－4	なおやじょう 直谷城	内裏山城	佐世保市吉井町直谷	内裏	山城	山頂	竪堀、空堀、堀切、土塁、櫓台、大手口、帯曲輪、武者だまり、井戸	寛元年間(1243～47)～寛永2年(1625)	志佐貞	壺陽録、志佐物語、三光譜録、長崎縣北松浦郡村誌	大系、ふるさとの歴史、角川日本地名大辞典、長崎県の地名、吉井町郷土誌、長崎県郷土誌、松浦市史、日本図誌大系、西海考古、郷土研究	松浦志佐氏
56－12	2－5	よしだじょう 吉田城		佐世保市吉井町田原	大道添	－	台地	－	中世	吉田氏か松浦氏		大系、ふるさとの歴史、長崎県の地名、長崎県郷土誌	
56－13	2－6	いわたにやかた 岩谷館		佐世保市世知原町岩谷口	松原	－	－	－	－	世知原氏		大系	
56－14	2－7	とぞうじじょう 都蔵寺城	都蔵寺氏館	佐世保市世知原町太田	大松防里	－	－	堀切	－	都蔵寺氏		大系、世知原町郷土誌、長崎県の地名	
57－1	2－8	せちばるしやかた 世知原氏館	世知原城・世知原氏城	佐世保市世知原町中通	中通	－	平地	石垣、石塁	室町時代初期	世知原市正		大系、角川日本地名大辞典、長崎県の地名、長崎県郷土誌、世知原町郷土誌	
59－1	6－25	しじきじょう 志々岐城		平戸市志々伎町	甲ノ上	山城	丘陵先端	空堀、堀切	近世	志々岐氏		平戸市史	
59－2	6－26	まえつよしじょう 前津吉城		平戸市前津吉町	イタチ川	－	丘陵	－	中世	－			
59－3	6－27	ふなぎじょう 船木城		平戸市船木町	引地	－	独立丘陵	堀、土塁	中世	－		平戸市史、平戸市の文化財	

中近世城館調査一覧表⑧

地図番号	市町村番号	城館名	別称	所在地	小字	形状	立地	遺構内容	時期	築城主	文献（古文書・古記録類）	文献（郷土誌類）	備考
60－1	2－9	かみやたけじょう 上矢岳城		佐世保市小佐々町矢岳	上矢岳	－	－	－	室町時代	－		小佐々町郷土誌、大村史談	
60－2	2－10	やたけじょう 矢岳城		佐世保市小佐々町矢岳	矢岳	－	－	－	－	佐々木氏		大系、小佐々町郷土誌、大村史談	
60－3	2－11	おきたじょう 沖田城	沖田山	佐世保市小佐々町田原	沖田	－	山頂	－	室町時代初期	小佐々太郎		大系、小佐々町郷土誌、長崎県の地名、長崎県郷土誌、大村史談	
60－4	2－12	おきたやかた 沖田館	本立寺	佐世保市小佐々町田原	沖田	－	－	－	－	小佐々氏		大系、小佐々町郷土誌、長崎県の地名	
60－5	2－13	えいとくじじょう 永徳寺城		佐世保市小佐々町田原	福田	－	－	堀切、嗣、石壇	室町時代	小佐々満信		小佐々町郷土誌、大村史談	
61－1	22－3	しかたしやかた 志方氏館	館	北松浦郡佐々町志方免	平石	－	－	－	－	－		佐々町郷土誌	
61－2	22－4	とやじょう 鳥屋城	戸谷城	北松浦郡佐々町古川免	椎葉・松元・遠見岳ノ下	砦	山頂	石垣、櫓台	文明年間(1469～87)	志加田源蔵	壺陽録	大系、長崎県の地名、吉井町郷土誌、佐々町郷土誌、城郭と城下町、長崎県郷土誌、佐々村郷土誌	
61－3	22－5	のよりじょう 野寄城	龍王城・野寄砦	北松浦郡佐々町野寄免	榎ノ元	平山城	台地・段丘	空堀、土塁、虎口	室町時代	野中有右衛門		大系、佐々町郷土誌	野寄氏が築いたという説も有る。
61－4	22－6	とうこうじやまじろ 東光寺山城	佐々城	北松浦郡佐々町羽須和免	上畢・社ノ元	平山城	独立丘陵	竪堀、空堀、堀切、土塁、石塔類	戦国時代・文明年間(1469～87)	佐々氏 稠	壺陽録、印山記	大系、角川日本地名大辞典、長崎県の地名、佐々町郷土誌、長崎県郷土誌、佐々村郷土誌	
61－5	22－7	たてやまじょう 竪山城		北松浦郡佐々町口石免	竪山	－	－	－	－	－			
61－6	22－8	こうらじょう 小浦城		北松浦郡佐々町小浦免	浜小浦	－	－	－	－	－		佐々町郷土誌	
61－7	22－9	ほんじんがたけ 本陣ケ岳		北松浦郡佐々町迎木場免	本陣	－	－	－	－	－		佐々町郷土誌	
61－8	2－14	いっぽんまつとりで 一本松砦	蜂久保砦	佐世保市岳野町	上野	－	丘陵	空堀、土塁か?	永禄6年(1563)	東五郎秀勝		大系	
61－9	2－15	みつまるやかた 三丸館		佐世保市下本山町	－	館	丘陵	空堀、土塁	戦国時代初期	－		長崎県の地名	
61－10	2－16	いいもりじょう 飯盛城		佐世保市相浦町	西方寺	－	丘陵	－	永正9年(1512)か? 天文4年(1534)か?	松浦丹後守親 (幼名 幸松丸)	松浦家世伝、印山記、三光譜録、佐世保名所史跡図絵、壺陽録、今福古捜記、長崎縣北松浦郡村誌	大系、郷土研究、角川日本地名大辞典、長崎県の地名、針尾郷土史、長崎県郷土誌、佐世保の歴史	
61－11	2－17	たけべじょう 武辺城	相神浦城	佐世保市竹辺町	上久保・下久保・山口	山城	丘陵	竪堀、空堀、堀切、土塁、石塁、石積、櫓台、土橋、帯曲輪、掘立柱建物跡	正治2年(1200)・15世紀中頃	今福松浦氏盛又は盛か		大系、松浦党研究、佐世保の歴史、角川日本地名大辞典、長崎の地名、佐世保市史、佐世保の中世山城と地名、佐世保名所史跡図絵	
61－12	2－18	じんのおとりで 陣ノ尾砦		佐世保市中里町・竹辺町	平山・北岩間	－	山地	－	中世	－			
61－13	2－19	さかのうえじょう 坂ノ上城		佐世保市原分町	本山田	－	－	－	－	－		大系、長崎県の地名	
61－14	2－20	せとごしじょう 瀬戸越城	文珠岳城	佐世保市瀬戸越4丁目	文殊ノ辻	－	－	－	延徳年間(1489～92)	松浦定		大系	
61－15	2－21	だいちあんじょう 大智庵城		佐世保市瀬戸越3丁目	城山・新村	－	台地	空堀、土塁	延徳2年(1490)	松浦定	松浦家世伝、印山記、壺陽録、長崎縣北松浦郡村誌	大系、佐世保市史、郷土研究、角川日本地名大辞典、長崎県の地名、針尾郷土史、佐世保名所史跡図絵、今福古捜記	
61－16	2－22	おくのとりで 於玖砦		佐世保市桜木町・松原町	大谷	－	丘陵	－	中世	松浦親		大系	
61－17	2－23	はなぐりじょう 鼻綾城	花栗城・遠藤館	佐世保市保立町	(保立目)	－	丘陵	竪堀	中世	遠藤弥五郎		談林	
61－18	2－24	させぼじょう 佐世保城	迎山城	佐世保市宮田町・八幡町	－	平山城	丘陵	堀切	永徳年間(1381～84)	松浦丹後守謙	松浦家世伝、新豊寺代記	大系、佐世保発達史、長崎県の地名、談林、佐世保名所史跡図絵	
65－1	2－25	あかさきじょう 赤崎城		佐世保市赤崎町	立石原・赤崎岳	－	丘陵	－	永禄(1558)～ 天正(1592)の頃	赤崎伊予	滝川慶寛覚書	大系、角川日本地名大辞典、長崎県の地名	
65－2	2－26	たわらがうらじょう 俵ヶ浦城		佐世保市俵ヶ浦町	小屋ノ谷	－	丘陵	堀切	中世	－		長崎県の地名	
65－3	2－27	まなこばたけじょう 眼畑城	眼畠城	佐世保市下船越町	眼畠	－	山	－	中世	－		長崎県の地名	

中近世城館調査一覧表⑨

地図番号	市町村番号	城館名	別称	所在地	小字	形状	立地	遺構内容	時期	築城主	文献（古文書・古記録類）	文献（郷土誌類）	備考
65－4	2－28	とくこうやまじろ 特甲山城		佐世保市庵浦町	本船	－	丘陵	－	中世・近世	－			
65－5	2－29	いしはらやまじょう 石原山城		佐世保市庵浦町	赤ハゲ・石原岳	－	丘陵	－	中世	－			
65－6	2－30	かみもとふねやしきじょう 上本船屋敷城		佐世保市庵浦町	勇屋敷・上本船	－	－	－	中世	－			
65－7	2－31	いさみやしき 諫屋敷		佐世保市庵浦町	勇屋敷	－	丘陵	－	中世	－			
65－8	2－32	しろのたにじょう 城ノ谷城		佐世保市庵浦町	城ノ谷	－	山麓	－	中世	松浦鎮信		大系	
65－9	2－33	やましろのじん 山城ノ陣	山城ノ陣遺跡	佐世保市大宮町	－	－	丘陵	－	中世	－			
65－10	2－34	まえはたじょう 前畑城		佐世保市天神町	御前畑	－	丘陵	－	中世	－		長崎県の地名	
65－11	11－6	さのうらじょう 猿浦城	城ノ下	西海市西海町横瀬郷	土井ノ鼻	－	－	祠	－	－		大系、西海町史、西海町郷土誌	
66－1	2－35	ひうじょう 日宇城		佐世保市大和町	岡	－	－	空堀	－	日宇氏		大系、長崎県の地名	
66－2	2－36	ながみねじょう 長峰城	青蓮寺・菅原神社	佐世保市白岳町	江浦	－	－	－	－	松浦惟明	長崎縣東彼杵郡村誌	大系、角川日本地名大辞典	参考地として青蓮寺、菅原神社がある。
66－3	2－37	うしのたけとりで 牛ノ岳砦		佐世保市江上町	牛ノ岳	－	山頂	－	永禄6年(1563)か7年(1564)	針尾伊賀守貞治	大曲記、壺陽録、肥前国彼杵郡村々地頭覚	大系	
66－4	2－38	かみむらじょう 上村城		佐世保市江上町	上松	－	山頂	－	中世	－		佐世保の中世山城と地名	
66－5	2－39	うしのたけじょう 牛ノ岳城		佐世保市指方町	山椒谷・七郎坊・白石	－	－	－	－	－	長崎縣東彼杵郡村誌	大系、長崎県の地名、長崎県郷土誌	
66－6	2－40	たちあらいじょう 大刀洗城	太刀洗城	佐世保市指方町	小飯盛	山城	丘陵	空堀、土塁、帯曲輪、	戦国時代末期か	針尾氏			
66－7	2－41	さしかたじょう 指方城	佐志方城・館の城	佐世保市指方町	山ノ根	山城	山頂	堀切、石垣、土塁、帯曲輪	中世	指方氏	壺陽録、郷村記、長崎縣東彼杵郡村誌	大系、長崎県の地名、長崎県郷土誌、郷土研究	
66－8	2－42	ちゅうがんじょう 龍岩城		佐世保市指方町	番常防・鉢ノ久保	－	山頂	－	中世	－		佐世保の中世山城と地名	
66－9	2－43	かねがさきじょう 金ヶ崎城	里村城・城ノ谷城	佐世保市上原町・早苗町	城谷	山城	山頂	堀切、土塁	中世	平戸松浦氏			
66－10	2－44	はいきじょう 早岐城		佐世保市早岐2丁目	踐津	－	－	石垣	－	早岐氏(山代実)		大系、角川日本地名大辞典、長崎県の地名	
66－11	2－45	ひろだじょう 広田城	牛盗城・牛ノ城	佐世保市広田町・中原町	井手	平山城	山頂	畝状竪堀、竪堀、空堀、堀切、土塁、石積、櫓台、帯曲輪、土橋	天正年間(1573～1592)～元和元年(1615)	平戸松浦氏	長崎縣東彼杵郡村誌	大系、長崎縣東彼杵郡村誌、角川日本地名大辞典、長崎県の地名、長崎県郷土誌、針尾郷土史	佐々清右衛門入道加雲が在城。
66－12	2－46	いでひらじょう 井手平城		佐世保市新替町	井手ノ平	山城	丘陵	竪堀、空堀、堀切、土塁、帯曲輪、石塔類(宝篋印塔)	天正年間(1573～92)～天正14年(1586)	平戸松浦氏	壺陽録、印山記、長崎縣東彼杵郡村誌	大系、松浦党研究、長崎縣東彼杵郡村誌、長崎県の地名、佐世保市史、針尾郷土史、長崎県郷土誌、郷土研究、佐世保名所史跡図絵	岡甚右エ門が在城。
66－13	2－47	しおひたじょう 塩浸城		佐世保市塩浸町・下の原町	ハエ川・中田	山城	丘陵	空堀、堀切、土塁	天正14年(1585)	大村氏		大系、松浦党研究、佐世保の中世山城と地名	
66－14	2－48	たかのすじょう 鷹ノ巣城		佐世保市下の原町	鷺ノ川	山城	丘陵	堀切	中世	大村氏		大系、松浦党研究	
66－15	2－49	かみこばやしじょう 上小林城		佐世保市城問町	下城岡	山城	丘陵	空堀、堀切、土塁、帯曲輪	戦国時代	宮村氏		大系	
66－16	2－50	あらきじょう 荒木城		佐世保市城問町	北平	－	－	－	－	－			
66－17	2－51	みやむらやかた 宮村館		佐世保市萩坂町	タチノ前	館	丘陵	土塁	古代・中世	－		大系、長崎県の地名	
66－18	18－1	ひみずじょう 日見須城	日見すの城・日蔵城	東彼杵郡波佐見町長野郷・志折郷	日見須・鼠平	－	山頂	堀切、土塁	永正年間(1504～21)～大永年間(1521～28)	渋江公勢		大系、管内中近世城館跡一覧表、原マルチノ物語	
66－19	17－1	こみねじょう 小峰城		東彼杵郡川棚町五反田郷	八反岡道上	山城	山頂	石垣	天正年間(1573～92)	武雄城主後藤氏 貴明	郷村記	大系、川棚歴史散歩、川棚町町誌、長崎縣東彼杵郡村誌、角川日本地名大辞典、川棚町の地名、川棚町郷土誌、ひがしそのぎ ふるさと発見	

中近世城館調査一覧表⑩

地図番号	市町村番号	城館名	別称	所在地	小字	形状	立地	遺構内容	時期	築城主	文献（古文書・古記録類）	文献（郷土誌類）	備考
67－1	18－2	やしまじょう 八島城	八島の古城・八嶋の城	東彼杵郡波佐見町宿郷	馬四郎	－	山頂	宝篋印塔	中世・近世	渋江公師	郷村記、大村記波佐見村	大系	
67－2	18－3	うちこばじょう 内木場城	出丸	東彼杵郡波佐見町岳辺田郷	内木場	－	山頂	空堀、堀切、土塁、石積	－	－		郷土讃本、波佐見文化	
67－3	18－4	たけのやまじょう 岳ノ山城	岳山の古城・岳山城・嶽の山	東彼杵郡波佐見町岳辺田郷・川内郷	岳ノ山・岳ノ本	－	山頂	堀切	戦国時代	大村氏	大村家秘録、郷村記、大村記波佐見村、長崎縣東彼杵郡村誌	大系、大村記波佐見村、郷土讃本、大村史談、波佐見文化、大村ものがたり、時津郷土史考、長崎県の地名	
67－4	18－5	うつみじょう 内海城	内海の古城	東彼杵郡波佐見町湯無田郷	館	山城	山頂、山腹	竪堀、空堀、堀切、土塁、石塔類	戦国時代	内海修理亮泰平	郷村記	大系、波佐見文化、長崎県の地名、角川日本地名大辞典	
67－5	18－6	いせきじょう 井石城	井石の古城	東彼杵郡波佐見町湯無田郷	城ノ下	山城	山頂	竪堀、空堀、堀切、土塁、石塔類	戦国時代	－	郷村記	大系、波佐見文化	
67－6	18－7	やだけじょう 矢岳城		東彼杵郡波佐見町金屋郷	知見寺	－	山頂?	平場のみ	中世・近世	渋江公師	渋江氏系譜、橘姓渋江氏由来	大系、大村史談	
67－7	18－8	まつやまじょう 松山城	金石城・金谷城	東彼杵郡波佐見町金屋郷	松山	山城	山頂	竪堀、空堀、堀切、土塁、櫓台、石塔類（五輪塔、宝篋印塔）、供養塔	室町時代	福田丹波	士系録、長崎縣東彼杵郡村誌	大系、波佐見文化、長崎県の地名、波佐見史	
67－8	17－2	かぶたじょう 歌舞多城		東彼杵郡川棚町木場郷	－	－	山頂	石垣	戦国時代	川棚村の土民	郷村記、長崎縣東彼杵郡村誌	大系、川棚歴史散歩、川棚町町誌、川棚の今昔、川棚町郷土誌、角川日本地名大辞典、川棚町の地名	
69－1	11－7	かるのうらじょう 蛎浦城		西海市崎戸町蛎浦郷	無田島	－	－	－	－	－		大村史談	
69－2	11－8	おおしまじょう 大島城	大島神社	西海市大島町大島	大島村中・宮の下	－	－	－	－	小佐々氏		大村史談、大島町郷土誌	
69－3	11－9	はまぐりじょう 蛤城	タコの辻	西海市大島町蛤	蛤	－	－	－	－	小佐々氏		大村史談、大島町郷土誌	
70－1	11－10	くろせじょう 黒瀬城	宮崎神社	西海市大島町黒瀬	宮ノ道	山城	丘陵先端	石積、腰曲輪	－	小佐々氏		大村史談、大島町郷土誌	
70－2	11－11	うめざきじょう 梅崎城		西海市西海町面高郷	野口	山城	丘陵	－	－	－	郷村記	大系、西海町郷土誌、角川日本地名大辞典	
70－3	11－12	たけのじょう 岳の城	岳の古城・岳ノ城	西海市西海町面高郷	前岳城・後ロ岳城	－	丘陵	－	近世	－	郷村記	大系、西海町郷土誌、西海町文化財分布図、角川日本地名大辞典	
70－4	11－13	あまざきじょう 天崎城		西海市西海町天久保郷	城山	山城	台地	空堀、堀切、その他（本丸、二の丸）	室町時代（推定）～戦国時代	天久保氏	郷村記、長崎縣西彼杵郡村誌	大系、西海町郷土誌、角川日本地名大辞典、西海町文化財分布図、時津町郷土史考	
70－5	11－14	まつやまじょう 松山城	松山崎	西海市西海町天久保郷	高山	－	－	－	－	天久保氏		大系、西海町郷土誌、角川日本地名大辞典	
70－6	11－15	はぎわらじょう 萩原城		西海市西海町天久保郷	城ノ尾	－	－	－	－	天久保氏	郷村記、長崎縣西彼杵郡村誌	大系、西海町郷土誌、角川日本地名大辞典	
70－7	11－16	あまのましやかた 天久保氏館		西海市西海町天久保郷	松原・大久保		緩丘陵	－	－	天久保氏	郷村記	大系、西海町文化財分布図、全国遺跡地図、西海町郷土誌	
70－8	11－17	じゅんだけじょう 順岳城		西海市西海町横瀬郷	陣岳	－	－	－	－	－	郷村記	大系、西海町郷土誌	
70－9	11－18	おおむらやかた 大村館		西海市西海町横瀬郷	土井ノ浦	－	－	石垣	永禄6年（1563）	大村氏		大系、角川日本地名大辞典、西海町郷土誌	
70－10	11－19	はなかわこじょう 花川古城	「城の墓」	西海市西海町横瀬郷	花川	－	－	－	－	－	郷村記	西海町郷土誌、西海町史	
70－11	11－20	おおたわしたち 太田和氏館		西海市西海町太田和郷	館	館	丘陵	空堀、土塁、石垣	室町時代後期	太田和氏	郷村記	大系、西海町郷土誌、西海史談、西海町文化財分布図	
70－12	11－21	さかのやまじょう 下ノ山城	下の山城	西海市西海町太田和郷	城ノ越	山城	丘陵	竪堀、空堀、堀切、土塁、石積、帯曲輪	室町時代か?	太田和氏	郷村記、長崎縣西彼杵郡村誌	大系、西海町郷土誌、角川日本地名大辞典、西海史談	
70－13	11－22	ながおじょう 長尾城		西海市西海町太田和郷・中浦北郷	下石宗・流矢	－	丘陵	堀切	中世	太田和氏	郷村記、長崎縣西彼杵郡村誌	大系、西海町郷土誌、西海町文化財分布図、角川日本地名大辞典、大村史談	
70－14	11－23	じょうのやまじょう 城ノ山城	中浦城・館屋敷・館屋鋪・古城蹟	西海市西海町中浦南郷	城ノ山	－	－	土塁	中世	中浦氏	郷村記、長崎縣西彼杵郡村誌	大村史談、西海町史、西海町郷土誌、西海史談	
70－15	11－24	たち 館		西海市西海町中浦南郷	岡	－	平地	－	近世	－	郷村記	西海町郷土誌、西海町史、長崎県の文化財	

中近世城館調査一覧表⑪

地図番号	市町村番号	城館名	別称	所在地	小字	形状	立地	遺構内容	時期	築城主	文献（古文書・古記録類）	文献（郷土誌類）	備考
70−16	11−25	しょうみょうじょう 城明城	ヤボサ遺跡	西海市西彼町八木原郷	馬場	−	山頂	空堀、櫓台	中世	−	長崎縣西彼杵郡村誌	大系、西彼町郷土誌、郷土研究、角川日本地名大辞典	
70−17	11−26	はねぎじょう 刎木城		西海市西彼町八木原郷	ハ子キ	山城	丘陵	石垣、石組遺構	−	志田儀恵	長崎縣西彼杵郡村誌	大系、西彼町郷土誌、郷土研究、角川日本地名大辞典	
70−18	11−27	やぎはらじとうちょかん 八木原地頭居館		西海市西彼町八木原郷	依石	−	−	堀、石垣、石段、船つなぎ石	−	−			
70−19	11−28	しろのみねじょう 城の峰城		西海市西彼町大串郷	横浦	−	−	−	−	−	郷村記	西彼町郷土誌、郷土研究、角川日本地名大辞典	
70−20	2−52	はりおじょう 針尾城	上ノ原城・小鯛城	佐世保市針尾中町	小鯛	山城	丘陵	空堀、土塁、掘立柱建物跡、石列、石塔類	伝　鎌倉以前・永禄年間(1558〜70)か?	針尾氏伊賀か?	新撰士系録、フロイス日本史、郷村記	大系、郷土研究、角川日本地名大辞典、長崎県の地名、針尾郷土史	
71−1	11−29	たち 館(小迎郷)		西海市西彼町小迎郷	岡ノ平	−	−	−	−	−			
71−2	11−30	てんぐやまじょう 天狗山城		西海市西彼町小迎郷	瀬ノ脇	平山城	山頂	空堀、土塁、方形土壇、帯曲輪	−	八木原氏		西彼町郷土誌、郷土研究	幕末、砲台跡の可能性有り。
71−3	2−53	はすわやかた 蓮輪館	蓮輪城	佐世保市奥山町	城	−	微高丘陵	空堀	永享年間(1429〜41)	宇都宮通景(宮村氏)		大系、長崎県の地名、佐世保の歴史	
71−4	2−54	こみねじょう 小峰城		佐世保市長畑町	長畑・上小宗	山城	山頂	−	文明7年(1475)	宮村通定	郷村記	大系、長崎県の地名、長崎県郷土誌	
71−5	17−3	こうらじょう 河原城	館・河良城・川良城・川原城	東彼杵郡川棚町上組郷	(川良)	平山城	山麓	空堀、障子堀、土塁、井戸、石塔類(五輪塔、宝篋院塔)	戦国時代	大村氏	郷村記	大系、川棚町郷土誌、川棚町町誌、角川日本地名大辞典、川棚歴史散歩、川棚の地名・人・方言、川棚の今昔、大村史談、川棚町の地名	
71−6	17−4	かたひらじょう 片平城	館	東彼杵郡川棚町中組郷	−	砦	山腹		−	−		川棚町郷土誌、川棚町の地名	
71−7	17−5	ふうなんじょう 風南城	方南城	東彼杵郡川棚町百津郷	(風南)	山城	山頂	堀切、空堀、堀切、土塁、石積	戦国時代	大村氏	郷村記、長崎縣東彼杵郡村誌	大系、川棚の今昔、川棚町町誌、川棚町の地名、角川日本地名大辞典、川棚町郷土誌、川棚歴史散歩、川棚の地名・人・方言	
71−8	17−6	しろやま 城山(百津郷城ノ平)	城ノ平	東彼杵郡川棚町百津郷	(城ノ平)	−	台地・段丘	堀切	−	河棚氏か内氏		大系、川棚歴史散歩、川棚町の地名、川棚町郷土誌、川棚の今昔、川棚史話、川棚の地名・人・方言	
71−9	17−7	しろやま 城山(小串郷惣津)	大手口	東彼杵郡川棚町小串郷	(惣津ノ浦・重光)	−	独立丘陵	−	−	川棚重光		大系、川棚歴史散歩、川棚の地名・人・方言、川棚町郷土誌	
71−10	17−8	しろいしごうじょうのつじ 白石郷城ノ辻	豊姫神社・小地頭の館跡か	東彼杵郡川棚町白石郷	下内・(城ノ辻)	−	−	堀切	−	−		川棚町郷土誌、川棚町の地名	
72−1	17−9	かわちやかた 河内館		東彼杵郡川棚町石木郷	(上浦川内)	−	山麓	石垣	−	河内氏		大系、川棚歴史散歩、川棚町の地名	
72−2	16−1	いいもりじょう 飯盛城		東彼杵郡東彼杵町川内郷	(飯盛)	−	−	堀切、石塁(配石)	−	−			
72−3	16−2	まつだけじょう 松岳城		東彼杵郡東彼杵町三根郷・蔵本郷	(大平)	山城	山頂	堀切、石垣、石塁	戦国時代	大村氏	壺陽録、郷村記、長崎縣東彼杵郡村誌	大系、東彼杵町誌、角川日本地名大辞典、長崎県の地名、ひがしそのぎ ふるさと発見	
72−4	16−3	つぶさきじょう 粒崎城		東彼杵郡東彼杵町蔵本郷	(妙見)	−	台地・段丘	−	−	−	郷村記	大系、ひがしそのぎ ふるさと発見	
72−5	16−4	かさねじょう 重城	重ネ城・重の城・彼杵城	東彼杵郡東彼杵町坂本郷	(重)	−	山頂	曲輪	戦国時代	−	郷村記	大系、長崎県の地名、ひがしそのぎ ふるさと発見	
72−6	16−5	こぞのじょう 小園城		東彼杵郡東彼杵町瀬戸郷	(瀬戸)	−	丘陵先端	空堀	中世	−	郷村記	大系、東彼杵町誌、角川日本地名大辞典、ひがしそのぎ ふるさと発見	
72−7	16−6	こみねじょう 小峰城	館山	東彼杵郡東彼杵町瀬戸郷	−	山城	独立丘陵	堀切	中世	−	郷村記	大系、東彼杵町誌、角川日本地名大辞典、ひがしそのぎ ふるさと発見	
72−8	16−7	しろやま 城山		東彼杵郡東彼杵町瀬戸郷	(城ノ谷)	−	台地・段丘	−	−	−	郷村記	大系、ひがしそのぎ ふるさと発見	
72−9	16−8	くしじまじょう 串島城	串ノ島城・串島遺跡	東彼杵郡東彼杵町里郷	(串島南)	−	半島・岬	−	南北朝時代か?	江串三郎		大系、東彼杵町誌 角川日本地名大辞典、長崎県の地名	
74−1	11−31	ほんごうじょう 本郷城	崎戸城・古城	西海市崎戸町本郷	迄見	山城	丘陵	石垣	中世	小佐々氏		大系、大村史談	
74−2	11−32	まつしまじょう 松島城	城山古城	西海市大瀬戸町松島内郷	釜ノ内	−	岬	−	元亀元年(1570)	小佐々次郎左衛門	郷村記、長崎縣西彼杵郡村誌	大系、大瀬戸町郷土誌、大瀬戸町史跡探訪、大村史談	

中近世城館調査一覧表⑫

地図番号	市町村番号	城館名	別称	所在地	小字	形状	立地	遺構内容	時期	築城主	文献（古文書・古記録類）	文献（郷土誌類）	備考
75－1	11－33	とりさきじょう 鳥崎城		西海市西海町七釜郷	川後	－	－	－	－	－		西海町郷土誌、大村史談	
75－2	11－34	ななつがまじょう 七釜城		西海市西海町七釜郷	山木ノ林	－	丘陵先端	－	－	－		大村史談	
75－3	11－35	たいのじょう 多以良城	小佐々城・城ノ辻城	西海市大瀬戸町多以良内郷	城・小峰	－	台地・段丘、山頂	－	室町時代か応仁年間（1467～69）	小佐々弾正定信	郷村記、長崎縣西彼杵郡村誌	大系、大瀬戸町郷土誌、西彼町郷土誌、大村史談、角川日本地名大辞典、大瀬戸町史跡探訪、時津町郷土史考、城郭史研究	
75－4	11－36	しろのおじょう 城ノ尾城		西海市大瀬戸町多以良内郷	城ノ尾	－	山頂	－	中世	小佐々弾正定信		大系、大瀬戸町郷土誌、大瀬戸町史跡探訪、大村史談	
75－5	11－37	せとじょう 瀬戸城		西海市大瀬戸町瀬戸樫浦郷	城山	－	台地・段丘	－	－	小佐々弾正定信		大瀬戸町郷土誌、大村史談	
75－6	11－38	とりごえじょう 鳥越城	雪浦古城・雪の浦古城・城ノ越城	西海市大瀬戸町雪浦上郷	城ノ越	山城	山頂	土塁、石垣	元弘元年（1331）か正平年間（1346～70）	田川氏・安田某	郷村記、長崎縣西彼杵郡村誌	大系、大瀬戸町郷土誌、大瀬戸町史跡探訪、角川日本地名大辞典	
75－7	11－39	とりかじょう 鳥加城		西海市西彼町鳥加郷	茅場	山城	山腹	石垣	－	－		西彼町郷土誌、角川日本地名大辞典	
76－1	11－40	くしまじょう 久島城	中ノ島久島城	西海市西彼町喰場郷	鳥ノ果	－	－	－	－	岩永和泉守		西彼町郷土誌、時津町郷土史考	
76－2	11－41	こじょう 古城（喰場郷）		西海市西彼町喰場郷	池ノ本	山城	丘陵	－	－	－		西彼町郷土誌	
76－3	11－42	はちまんやまじょう 八幡山城		西海市西彼町喰場郷	高松尾	山城	山頂	竪堀、空堀、堀切、石積	戦国時代末期	大串氏		大系、西彼町郷土誌、郷土研究	
76－4	11－43	しろのおじょう 城の尾城	城能尾古城	西海市西彼町喰場郷	高尾	－	丘陵	－	－	－	郷村記	大系、西彼町郷土誌	
76－5	11－44	しろのやまじょう 城の山古城（中山郷）		西海市西彼町中山郷	城ノ尾	山城	山頂	竪堀、堀切、土塁、石垣、腰曲輪	中世	－		西彼町郷土誌、角川日本地名大辞典	
76－6	11－45	せんじょうにじじょう 泉浄寺城		西海市西彼町中山郷	寺ノ山	－	－	堀切、石塔群（五輪塔、宝篋印塔）	－	－			
76－7	11－46	どうやまじょう 堂山城		西海市西彼町中山郷	堂山	－	－	空堀	－	－			
76－8	1－1	まいづけじょう 舞岳城		長崎市琴海形上町	シロ	山城	山頂	土塁、石垣、櫓台	－	相川知仙	郷村記、長崎縣西彼杵郡村誌	大系、長崎県の地名、琴海町史、琴海町の史跡史話	
77－1	16－9	しろのお 城ノ尾		東彼杵郡東彼杵町里郷	（城ノ尾）	山城	山頂	櫓台	－	－			
77－2	16－10	むるちやまじょう 武留路山城		東彼杵郡東彼杵町一ツ石郷	－	山城	山頂	石塁	中世	－	大村家記、深江記、郷村記、長崎縣西彼杵郡村誌	大系	
77－3	5－1	まつばらすみてるたちやかた 松原純照館屋敷		大村市松原本町	南宿	－	平地	－	－	松原純照	郷村記		
77－4	5－2	えらじょう 江良城		大村市草場町	江良	－	台地・段丘	－	－	－	大村藩領絵図		
77－5	5－3	よしたけじょう 好武城	郡城	大村市寿古町	好武	平城	独立丘陵	土塁	室町時代	大村純治	歴代鎮西志、大村記、大村家譜、郷村記	大系、大村市の文化財	
77－6	5－4	いまとみじょう 今富城	今積城・今留城・郡・郡城・本城	大村市皆同町	古城	山城	独立丘陵	堀切、櫓台	文明年間（1469～87）	大村純伊	三光譜録、大村キリシタン史料アフォンソ・デ・ルセナの回想録、日本史、新撰士系録、壺陽録、郷村記	大系、大村市の文化財	
77－7	5－5	おおむらよしすみやかた 大村良純館		大村市黒丸町	黒田	－	平地	－	－	大村良純	郷村記		
77－8	5－6	おざきじょう 尾崎城		大村市今富町	地堂	－	丘陵先端	－	戦国時代	－	大村藩領絵図	大系	
77－9	5－7	いわなじょう 岩名城		大村市今富町	岩名	－	平地	－	－	－	大村藩領絵図		
77－10	5－8	さかぐちやかた 坂口館	館屋敷	大村市荒瀬町・坂口町	大門・坂口	－	平地	建物跡、庭園関連遺構	戦国時代か？	庄瀬輔	大村キリシタン史料アフォンソ・デ・ルセナの回想録、郷村記	大系、大村市の文化財	大村純忠終焉の地。
77－11	5－9	すがむたかで 菅無田砦		大村市宮代町	焼山・陣屋平	－	尾根	－	戦国時代	大村氏	郷村記	大系、大村市の文化財	

中近世城館調査一覧表⑬

地図番号	市町村番号	城館名	別称	所在地	小字	形状	立地	遺構内容	時期	築城主	文献（古文書・古記録類）	文献（郷土誌類）	備考
77−12	5−10	じょうのおじょう 城の尾城	城ノ尾城	大村市東大村二丁目	鶏首	山城	尾根	竪堀、空堀、堀切、土塁、石積、櫓台、土橋	中世	−	郷村記	大系	
78−1	5−11	みねじょう 峰城	尾上城・中溝城	大村市田下町	尾ノ上	−	平地	−	文明10年(1478)	大村純伊	郷村記	大系、大村市の文化財	
78−2	5−12	なかだけとりで 中岳砦		大村市中岳町	中平	山城	尾根	堀切、土塁、石積	室町時代	大村氏	郷村記	大系	
78−3	5−13	ほうまんじょう 宝満城	鳥甲城の支城・宝満砦	大村市中岳町	五太郎・横畠	−	尾根	−	−	−	大村家記、郷村記	大系	
78−4	5−14	きっづめじょう 切詰城		大村市中岳町	横道	−	尾根	堀切、虎口、土塁	−	大村純忠	郷村記	大系、大村市の文化財	
78−5	5−15	とりかぶとじょう 鳥甲城	鶏冠城	大村市黒木町	大原・万吾釜	−	山頂		室町時代	大村純伊	大村家記、日本史、新撰士系録	大系、大村市の文化財	
79−1	4−1	たばるじょう 田原城	城山城	諫早市小長井町田原	城山	山城	山頂	空堀、石垣	戦国時代	−		大系、小長井町郷土誌、角川日本地名大辞典	
79−2	4−2	ごんげんだけじょう 権現岳城	遠竹城	諫早市小長井町遠竹	権現平	山城	山頂	空堀、堀切、土塁、石積、帯曲輪、(石塔類)	鎌倉時代中期	伝鶴田遠江守		大系、諫早街道をたずねて、諫早史談、小長井町郷土誌、角川日本地名大辞典、北高来郡小長井村郷土誌、長崎県の地名	
79−3	4−3	しろやま 城山	井崎城・伊崎城	諫早市小長井町井崎	竹崎	−	−	−	−	−			
81−1	1−2	こうのうらじょう 神浦城	城の尾	長崎市神浦江川町	城ノ尾	山城	独立丘陵	空堀、石塁、土坑、柱穴、その他(炉跡)	南北朝期～戦国期・永和年間(1375～79)	神浦氏・大串小次郎俊長	新撰士系録、郷村記	大系、外海町誌、郷土誌神浦村、神浦村郷土誌、長崎県の地名、角川日本地名大辞典	
82−1	1−3	ながらのしろのつじじょう 長浦城ノ辻城	池田城・池田の古城・城山	長崎市長浦町	城ノ辻	−	山頂	−	中世	−	長崎縣西彼杵郡村誌	大系、琴海町史、琴海町の史跡史話、郷土研究	
82−2	1−4	こざきじょう 小崎城	小城寺跡・小崎の古城	長崎市琴海戸根原町	城ノ尾	−	台地・段丘	堀切、櫓台	−	−	長崎縣西彼杵郡村誌	大系、琴海町史、琴海町の史跡史話、郷土研究	
82−3	1−5	しろのやまじょう 城ノ山城		長崎市琴海戸根町	城ノ谷	−	−	−	−	−	長崎縣西彼杵郡村誌		
82−4	1−6	むらまつそんこじょう 村松村古城	村松古城	長崎市琴海村松町	城ノ尾	山城	山頂	石垣、腰曲輪	−	−	郷村記	大系、琴海町史、琴海町の史跡史話	
82−5	15−1	まつおじょう 松尾城	城山	西彼杵郡時津町子々川郷	(城ノ尾)	山城	丘陵先端、独立丘陵	堀切、帯曲輪	−	−	郷村記	大系、時津郷土史考	
82−6	15−2	まつおこじょう 松尾古城	城の辻・番入堂	西彼杵郡時津町日並郷	城山	山城	山頂	堀切、帯曲輪	−	−	長崎縣西彼杵郡村誌	大系、時津郷土史考、時津町郷土誌	
83−1	5−16	おおむらやかた 大村館	大村川端の館	大村市乾馬場町	乾馬場・水田	−	平地	−	戦国時代	大村純前	郷村記	大系、大村市の文化財	
83−2	5−17	さんじょうじょう 三城城	留松の城・大村城	大村市三城町	三城	平山城	山頂	空堀、堀切、土塁、土橋、虎口、建物跡、井戸、石塔類	永禄7年(1564)	大村純忠	三光諸録、日本史、見聞集、大村家譜、新訂寛政重修諸家譜	大系、大村市の文化財、大村史談	大村喜前
83−3	5−18	くいでつとりで 杭出津砦	杭出津城・新城	大村市杭出津1丁目	新城	−	平地	−	天正3年(1575)	大村純忠	大村藩領絵図	大系	
83−4	5−19	くしまじょう 玖島城	玖嶋城・大村城・久嶋城	大村市玖島1丁目	玖島	平山城	丘陵	空堀、土塁、石垣、櫓台、土橋、虎口、礎石、建物跡、御船蔵、井戸、庭園	慶長4年(1599)・3年説もあり	大村喜前	大村記、見聞集、大村家秘録、筑前・筑後・肥前・肥後探索書、郷村記	大系、大村市の文化財	
83−5	5−20	くばらじょう 久原城		大村市玖島1丁目	小性小路	−	−	−	平安時代末期か? 戦国期(推定)	−	郷村記	大系、大村市の文化財	
83−6	5−21	こばとりで 木場砦		大村市向木場町	松ノ口	−	−	石塔(五輪塔)	−	−	郷村記	大系	
83−7	5−22	いわまつじょう 岩松城	針尾河内城	大村市岩松町	針尾・岩松	−	台地・段丘	−	戦国時代初期	鈴田道意	郷村記	大系、大村市の文化財	
83−8	5−23	しらとりじょう 白鳥城		大村市岩松町	白鳥	−	丘陵先端	−	−	−	郷村記	大系、大村市の文化財	
83−9	5−24	さいこうじやまじょう 西光寺山城		大村市小川内町	西光寺	−	丘陵	−	−	−	郷村記	大系、大村市の文化財	

中近世城館調査一覧表⑭

地図番号	市町村番号	城館名	別称	所在地	小字	形状	立地	遺構内容	時期	築城主	文献（古文書・古記録類）	文献（郷土誌類）	備考
83−10	5−25	とうのみねじょう 塔之峰城		大村市除平町	高月	山城	尾根	堀切	−	−	郷村記	大系、大村市の文化財	
83−11	5−26	はんざきやまじょう 半崎山城		大村市西部町	半崎	−	半島・岬	−	−	−	郷村記		
83−12	4−4	ふなつじょう 船津城	中通城・中通りの城	諫早市多良見町舟津	防ノ平	−	台地	祠	南北朝時代	壹岐力氏(伊木力氏)		大系、長崎県の地名、多良見町郷土誌、角川日本地名大辞典	
84−1	5−32	ひらのまえじょう 平ノ前城		大村市小川内町	平ノ前	山城	丘陵	空堀、土塁、堀切	−	−			
84−2	5−27	きしがかじょう 岸高城		大村市中里町	岸高	山城	丘陵先端	堀切、土塁、帯曲輪	戦国期?	−	郷村記	大系、大村市の文化財	
84−3	5−28	いせやまじょう 伊勢山城		大村市中里町	ムレ	−	丘陵岸	赤道	−	−	郷村記	大系	
84−4	5−29	すずたどうやかた 鈴田道意館		大村市大里町	内倉	−	丘陵裾	墓石	−	越前守純種	郷村記	大村市の文化財	
84−5	5−30	しろやまじょう 城山城		大村市今村町	山ノ木	山城	丘陵先端	土塁、帯曲輪、腰曲輪、堀切	−	−	郷村記		
84−6	5−31	いがみねじょう 伊賀峰城		大村市溝陸町	伊賀峯	山城	山頂	堀切、土塁、石積、櫓台、祠	戦国時代初期	伊ヶ峰善四郎	郷村記	大系、大村市の文化財	
84−7	4−5	おわだにじょう 尾和谷城	開城・大渡野城	諫早市下大渡野町	盤益・寺平・川原田・油土井・花高・下福高地・上福高地・下開・上開	山城	丘陵	柱穴、用水溝	室町時代末期～元亀・天正(1570～92)	尾和谷軍兵衛(馬場権平)		大系、諫早市史、森山町郷土誌、長崎県の地名、諫早史談	
84−8	4−6	ひらまつじょう 平松城		諫早市本明町	古城	山城	舌状丘陵	竪堀、空堀、堀切、土塁、石積、帯曲輪	南北朝時代か・文明年間(1469～87)	北朝勢今川貞也の軍勢か有馬氏		大系、諫早史談、長崎県の地名	
84−9	4−7	まさきじょう 真崎城	眞崎城	諫早市真崎町	井手ノ平	山城	山頂	空堀、堀切、土塁、石積、帯曲輪、虎口、祠	戦国初期	志々岐四郎左衛門		大系、長崎県の地名、諫早史談	
84−10	4−8	おふなこしじょう 小船越城		諫早市小船越町	城越	−	丘陵先端	空堀、石塔(五輪塔)	−	−		大系	
84−11	4−9	みたちやまじょう 御館山城		諫早市宇都町	−	−	山頂	−	−	伝承 鎮西八郎為朝 (源為朝)		大系、諫早街道をたずねて	
84−12	4−10	えいだじょう 栄田城		諫早市栄田町	高羽突・宮ノ後	−	−	堀	平安末期か?	−		大系、諫早市史、長崎県の地名	
84−13	4−11	たかじょう 高城	亀城・伊佐早城・諫早城	諫早市高城町	−	山城	丘陵	土塁、帯曲輪	文明年間(1469～87)	西郷尚善		大系、北高来郡誌、諫早市史、小長井町郷土誌、森山町郷土誌	
84−14	4−12	しょうばやしじょう 正林城		諫早市金谷町	−	−	−	石塔(五輪塔、宝篋印塔)	戦国時代	西郷方長松土佐守知久		諫早街道をたずねて	
84−15	4−13	ふくだじょう 福田城	館屋敷	諫早市福田町	館屋敷	−	−	−	−	−			
84−16	4−14	しろ 城(小豆崎)		諫早市小豆崎町	山頭	山城	丘陵先端	石塔(五輪塔、宝篋印塔)	−	−		諫早街道をたずねて、長崎県の地名	
84−17	4−15	おきじょう 沖城		諫早市仲沖町	−	−	−	空堀	−	龍造寺家晴		大系、諫早市史	
84−18	4−16	しろさき 城崎(西里)		諫早市西里町	春田	−	丘陵	−	−	−			
84−19	4−17	びしゅじょう 尾首城		諫早市高天町	下鍬崎	山城	丘陵先端	堀切、石塔類	戦国時代	−		大系、北高来郡長田村郷土誌	
84−20	4−18	しろやま 城山(白浜)		諫早市白浜町	小白浜	−	丘陵先端	石塔類	−	−			
84−21	4−19	おえじょう 小江城		諫早市高来町折山	城ノ本	山城	丘陵	堀切、石垣	中世	−		諫早街道をたずねて、高来町郷土誌	
84−22	4−20	なかほどみょうのやかた 中程名(西尾名)の館	西尾名?の館	諫早市高来町小船津	館ノ前	−	−	石塔(五輪塔、宝篋印塔、六地蔵)	−	−			
84−23	4−51	みやぞのじょう 宮園城		諫早市破籠井町	下宇戸	山城	丘陵	空堀、土塁、帯曲輪	−	−			

中近世城館調査一覧表⑮

地図番号	市町村番号	城館名	別称	所在地	小字	形状	立地	遺構内容	時期	築城主	文献（古文書・古記録類）	文献（郷土誌類）	備考
85－1	4－21	ふるだじょう 古田城	高城	諫早市高来町善住寺	高城	山城	丘陵	畝状竪堀、竪堀、空堀、堀切、土塁、石積、格子状土塁、土橋	南北朝時代か?戦国時代	湯江氏		大系、諫早街道をたずねて、高来町郷土誌、森山町郷土誌、高来町の文化財とふるさと案内、角川日本地名大辞典、北高来郡湯江村郷土誌、長崎県の地名、諫早史誌	
85－2	4－22	まるはやまじょう 丸葉山城		諫早市高来町坂元	上坂元	－	丘陵	－	中世	伝 平家残党 山崎某		大系、高来町郷土誌	
85－3	4－23	すばんのじょう 須原野城		諫早市高来町東平原	大ノ塔	－	－	－	－	－		高来町郷土誌、諫早街道をたずねて	平原浄水場付近
85－4	4－24	てんじんのおじょう 天神ノ尾城		諫早市高来町法川	天神ノ尾	－	丘陵先端	空堀、堀切、石碑	戦国時代	－		大系、諫早街道をたずねて、高来町郷土誌、高来町の文化財とふるさと案内、北高来郡湯江村郷土誌	
85－5	4－25	たけだじょう 武田城		諫早市高来町町名・里・東平原	蜂	－	低丘陵先端	－	南北朝時代か戦国時代	武田大二郎信義		大系、高来町郷土誌、高来町の文化財とふるさと案内	
85－6	4－26	みぞぐちいせき 溝口遺跡	溝口館	諫早市高来町溝口	殿山	－	扇状地	土塁、石塔類		宇良氏(種重)		大系、高来町郷土誌	
85－7	4－27	みずのうらじょう 水の浦城(城の辻)		諫早市高来町水ノ浦	城ノ下	－	丘陵先端	－	中世	－	北高来郡湯江村郷土誌	大系、高来町郷土誌	
85－8	4－28	ながさとじょう 長里城(城崎)		諫早市小長井町大峰	城崎	－	－	石塔	－	－			
85－9	12－1	もりやまじょう 守山城	古城・切通城	雲仙市吾妻町古城名	前田	－	丘陵	堀切、櫓台	戦国時代～永禄6年(1563)	守山宮内		大系、吾妻町誌、長崎県の地名	
85－10	12－2	むかいじょう 向城		雲仙市吾妻町平江名	庄・大塚・矢坂	－	丘陵	堀切	永禄年間(1558～1570)の頃	守山宮内	長崎縣肥前國南高来郡村誌	大系、角川日本地名大辞典、吾妻町誌	
85－11	12－3	しゅくじょう 宿城	夏峰城	雲仙市瑞穂町古部乙	下夏嶺	－	丘陵先端	堀切	戦国時代	鍵峰氏			
85－12	12－4	かぎみねじょう 鍵峰城	夏峰城	雲仙市瑞穂町古部乙	西久保田・鍵嶺	－	丘陵突端	－	戦国時代	鍵峰氏	長崎縣肥前國南高来郡村誌	大系、吾妻町誌	
85－13	12－5	おかじょう 岡城	古部城	雲仙市瑞穂町古部乙	城	平山城	丘陵突端	竪堀、堀切、土塁、石積、虎口	戦国時代	同刑部大輔貴明	島原大概様子書、長崎縣肥前國南高来郡村誌	大系、角川日本地名大辞典、吾妻町誌	
85－14	12－6	ふしおじょう 伏尾城		雲仙市瑞穂町古部甲	柿ノ木	－	丘陵突端	堀切	－	－			
85－15	12－7	たかだじょう 高田城	伊福城	雲仙市瑞穂町伊福乙	城・城ノ下	－	丘陵突端	－	鎌倉時代	伊福道行	長崎縣肥前國南高来郡村誌	大系、大川文書、吾妻町誌、角川日本地名大辞典	天正の頃、有馬の家臣草野浄仙が在城したと言う。
85－16	12－8	おおかわじょう 大河城	伊古西城	雲仙市瑞穂町伊福甲	寺之辻・下寺之辻	－	丘陵突端	－	鎌倉時代	大河氏		大系、大川文書、角川日本地名大辞典、長崎県の地名、吾妻町誌	
85－17	12－9	いこじょう 伊古城		雲仙市瑞穂町西郷庚	久保	－	－	石塔類	－	－		瑞穂町誌	
85－18	12－10	すぎみねじょう 杉峰城	古江城	雲仙市瑞穂町瑞穂町西郷己・西郷戊	東屋敷・上東屋敷・上西屋敷・下西屋敷・城	平山城	丘陵	空堀、土塁、土橋	南北朝時代	西郷氏	大川文書、深江文書、河上神社文書、北肥戦誌、鎮西要路、長崎縣肥前國南高来郡村誌	大系、諫早史誌、角川日本地名大辞典、長崎県の地名、吾妻町誌	
86－1	12－11	しただいせき 下田遺跡		雲仙市瑞穂町西郷甲	下田・西伊原	－	丘陵	空堀	中世	－			
86－2	12－12	くりばやしじょう 栗林城		雲仙市瑞穂町西郷甲	尾崎・東屋敷・西屋敷・下屋敷	－	丘陵先端	土塁、石塔(五輪塔、宝篋印塔)	－	－			
86－3	12－13	こじょう 古城	尻無城・長浜城	雲仙市瑞穂町西郷甲・雲仙市国見町神代戊	古城・長浜	－	丘陵先端	堀切、土塁	－	－		角川日本地名大辞典	
86－4	12－14	つるかめじょう 鶴亀城	神代城	雲仙市国見町神代丙	城ノ上	平山城	丘陵	空堀、堀切、土塁、石垣、櫓台、虎口	南北朝時代	神代貴益	長崎縣肥前國南高来郡村誌	大系、国見町郷土誌、角川日本地名大辞典、長崎県の地名、吾妻町誌、ふるさとの地名は語る	
86－5	12－15	なべしまじんや 鍋島陣屋		雲仙市国見町神代丙	小路	陣屋	平野	石垣	江戸時代初期	鍋島隼人佐		大系、長崎県の地名、吾妻町誌、角川日本地名大辞典	
86－6	12－16	おのうえじょう 尾上城		雲仙市国見町神代丙	中牟田	－	丘陵先端	堀切、土塁	－	－	長崎縣肥前國南高来郡村誌	角川日本地名大辞典	
86－7	12－17	こうじろしょうのやかた 神代小の館		雲仙市国見町神代丙	切通	－	丘陵	－	－	－			
86－8	12－18	ごんげんしゃ 権現社	淡島神社	雲仙市国見町神代甲	権現山	－	丘陵	堀切	－	－			
86－9	12－19	あかじょう 赤城		雲仙市国見町神代己	二ノ宮	－	丘陵	空堀	奈良・平安・中世	－			

中近世城館調査一覧表⑯

地図番号	市町村番号	城館名	別称	所在地	小字	形状	立地	遺構内容	時期	築城主	文献（古文書・古記録類）	文献（郷土誌類）	備考
86－10	12－20	おおつぼじょう 大坪城		雲仙市国見町神代己	中垣	－	平野	－	中世	大坪太郎		大系、吾妻町誌、角川日本地名大辞典	
86－11	12－21	あさいじょう 浅井城	朝落城	雲仙市国見町神代庚	城ノ久保	平山城	丘陵	堀切、土塁	戦国時代	浅井七郎貴安	長崎縣肥前國南高来郡村誌	大系、角川日本地名大辞典、吾妻町誌	
86－12	12－22	ゆうきじょう 結城城	金山城・宮田城	雲仙市国見町土黒己	城本・平松	平山城	丘陵	堀切、石垣、虎口	戦国時代	結城弥平治	長崎縣肥前國南高来郡村誌	大系、長崎県の地名、角川日本地名大辞典、吾妻町誌	
86－13	12－23	たいらじょう 多比良城	轟木城	雲仙市国見町多比良甲・丙	殆・城之元	－	丘陵	堀切	永歴元年(1160)	日向通良	長崎縣肥前國南高来郡村誌	大系、長崎県の地名、吾妻町誌、角川日本地名大辞典	
86－14	3－1	あざじょうのお 字城之尾		島原市有明町湯江丙	城ノ尾	－	－	祠、石塔(五輪塔)	－	－			
86－15	3－2	こじょう 古城		島原市有明町大三東戊	下土	－	－	－	－	－			伊能図・郡村図
86－16	3－3	おおのはまじょう 大野浜城	田井原城・大井原城	島原市有明町湯江甲	向川原	－	独立丘陵	堀切	中世	－	島原大概様子書、長崎縣肥前國南高来郡村誌	大系	
86－17	3－4	おおのじょう 大野城	馬場城	島原市有明町大三東戊	西馬場	－	台地・段丘	空堀	戦国時代	大野山城守(菊池氏)	島原大概様子書、長崎縣肥前國南高来郡村誌	大系、日本史、ふるさとの地名は語る、吾妻町誌	
86－18	3－5	ひがしこがじょう 東空閑城	城江城	島原市有明町大三東丙	下尾首・上尾首	平城	丘陵先端	空堀、堀切	戦国時代	空閑越後守	島原大概様子書、長崎縣肥前國南高来郡村誌	大系、ふるさとの地名は語る	
87－1	1－7	おおしろ 大城	城ノ山	長崎市下黒崎町	峰頭	山城	山頂	－	－	－		大系	
87－2	1－8	たなかじょう 田中城	田中古城・合戦場・陣屋・大門積石塚	長崎市下黒崎町	松本谷	平山城	低丘陵	石塁	中世	－	郷村記	大系、地域呼称、長崎縣西彼杵郡村誌、外海町誌	
88－1	1－9	あいかわやしき 相川屋敷	西屋敷	長崎市相川町	－	－	台地・段丘	－	近世	樋越前三清		大系、式見郷土史、長崎町人誌	
88－2	1－10	みねのやかた 三根の館	三根城・三根ノ古城	長崎市式見町	－	－	丘陵先端	－	室町時代・近世	樋越前三清	長崎縣西彼杵郡村誌	大系、長崎の史跡、式見郷土史、長崎町人誌、角川日本地名大辞典	
88－3	1－11	まいだけじょう 舞岳城		長崎市手熊町・向町・上浦町	－	－	山頂	石垣(石積、石塁)	戦国時代・天正14年(1586)	福田忠兼	長崎縣西彼杵郡村誌	大系、長崎の史跡、式見郷土史、長与町郷土誌、琴海町誌、長崎県郷土誌、長崎町人誌、角川日本地名大辞典	
88－4	1－12	ててまやかた 手熊館		長崎市柿泊町	－	－	丘陵先端	－	天正14年(1586)	福田忠兼		大系、長崎県郷土誌、長崎町人誌	
88－5	1－13	みやおじょう 宮尾城	宮尾古城	長崎市柿泊町	－	山城	台地・段丘	堀切、墓碑	近世	福田忠兼	長崎縣西彼杵郡村誌	大系、長崎の史跡、長与町郷土誌、長崎県郷土誌、長崎町人誌	
88－6	1－14	たてやま 館山	手熊館屋敷	長崎市柿泊町	－	館	台地・段丘	土塁、石垣、櫓台	－	－			
88－7	1－15	しろやまじょう 城山城		長崎市城栄町	－	－	独立丘陵	－	南北朝期	三浦氏	長崎縣西彼杵郡村誌	大系	
88－8	1－16	しがじょう 志賀城	八幡城	長崎市立岩町	－	－	－	－	－	志賀氏		角川日本地名大辞典、長崎の史跡	
88－9	1－17	しょうのひらじょう 城の平城		長崎市本尾町	－	－	丘陵裾部	櫓台、腰曲輪?	－	高谷氏	長崎縣西彼杵郡村誌	長崎町人誌	
88－10	15－3	はるのじょう はるの城	原城・春城	西彼杵郡時津町野田郷	山開	山城	山頂	櫓台	室町時代	時津氏	郷村記	大系、時津郷土史考、時津町郷土誌	
88－11	14－1	つのみじょう 唾飲城	浜の城・浜城	西彼杵郡時津町西時津郷・西彼杵郡長与町斉藤郷	大手・登道・福島	山城	山頂	空堀、堀切、土塁、石垣、櫓台、帯曲輪	天文年間(1532～55)	長与権之助	郷村記	大系、時津郷土史考、時津町郷土誌	
88－12	14－2	にしこうだじょう 西高田城		西彼杵郡長与町高田郷	カケノ本	山城	丘陵	堀切、帯曲輪、土塁、石塁、石垣、烽火台	－	長与氏	郷村記		
88－13	14－3	ひがしこうだじょう 東高田城		西彼杵郡長与町高田郷	山下	砦	丘陵	竪堀、堀切、土塁、腰曲輪	－	長与氏	郷村記		
89－1	14－4	うれりのやかた 嬉里の館		西彼杵郡長与町嬉里郷	定林	－	－	六部様(五輪塔群)、墓碑	－	長与氏	郷村記	大系	
89－2	14－5	まるたのふるやかた 丸田の古館	丸田の館	西彼杵郡長与町丸田郷	塔ノ迫	－	－	－	－	長与内記	郷村記	大系、ながよの川風	
89－3	14－6	いいもりじょう 飯盛城		西彼杵郡長与町嬉里郷	中通	山城	山頂	土塁、帯曲輪	－	長与氏		大系	
89－4	14－7	なかおじょう 中尾城		西彼杵郡長与町吉無田郷・三根郷	立田・三反田	－	山頂	土塁、石垣、竪堀	天文年間(1532～55)	長与権之助		大系、長崎西高紀要	

中近世城館調査一覧表⑰

地図番号	市町村番号	城館名	別称	所在地	小字	形状	立地	遺構内容	時期	築城主	文献（古文書・古記録類）	文献（郷土誌類）	備考
89－5	14－8	みねのふるやかた 三根の古館	三根の館	西彼杵郡長与町三根郷	尾崎	－	平地	－	－	長与軍助	郷村記	大系	
89－6	14－9	ひらこばのやかた 平木場の館		西彼杵郡長与町平木場郷	吉野迫・館ノ前	－	平地	－	中世	長与隼人	郷村記	大系	
89－7	1－18	とりやまじょう 鳥山城	十面城	長崎市大手２丁目・川平町・三川町	（下鳥家）	山城	独立丘陵	堅堀、空堀、堀切、土塁、石積、櫓台、帯曲輪	中世	－	長崎縣西彼杵郡村誌	大系、長崎の史跡、長崎県郷土誌、長崎町人誌	
89－8	1－19	せばたじょう 狭田城		長崎市江平１丁目	－	山城	丘陵先端	堀切	－	－		大系、長崎県の地名、長崎の史跡、長崎町人誌	
89－9	1－20	やきやまじょう 焼山城		長崎市片渕３丁目・鳴滝３丁目	－	山城	山頂	空堀、堀切、土塁、石垣、虎口	中世	長崎氏		大系、長崎市史、長崎市郷土誌、長崎の史跡、長崎町人誌	
89－10	1－21	さくばばじょう 桜馬場城	シコノ城・城の古址・鶴城・龍城	長崎市鳴滝２丁目・片渕２丁目	－	－	丘陵先端	石垣、祠、供養塔	室町時代	長崎氏	大村家覚書、長崎名勝図絵、日本史、日本図誌大系、長崎縣西彼杵郡村誌	大系、長崎市史、長崎県の地名、角川日本地名大辞典、長崎の史跡、長与町郷土誌、長崎市郷土誌、長崎町人誌	
89－11	1－22	どうやまとりで 堂山砦		長崎市平間町	堂平・大砂古	－	山頂	－	－	－			
89－12	1－23	やがみやきやまじろ 矢上焼山城（城ノ辻）	城平山	長崎市平間町	鎧田	－	独立丘陵	空堀、土塁	－	－			
89－13	1－24	ひらまじょうやまじろ 平間城山城		長崎市平間町	城平	山城	山麓	空堀、土塁	中世	－		大系	
89－14	1－25	つやじょう 津屋城		長崎市古賀町	津屋嶽	－	尾根	－	－	－			
89－15	1－26	こがじょう 古賀城	古賀館	長崎市古賀町館	開田	－	丘陵先端	堀切	中世	空閑氏		大系、角川日本地名大辞典、長崎の史跡、瑞穂町誌、高来町郷土誌	
89－16	1－27	やがみじょうやまじろ 矢上城山城		長崎市矢上町	城ノ辻・一番町・二番町	－	－	－	－	－		大系	
89－17	1－28	やがみやかた 矢上館	高城	長崎市矢上町・高城台１丁目	三番町・宮郷	－	台地・段丘	－	－	矢上氏		長崎の史跡	
89－18	1－29	しろさとやま 城里山（矢上）		長崎市東町	馬場山・樋口	－	－	－	－	－			
89－19	1－30	やがみじょう 矢上城	高城	長崎市田中町	赤松	－	尾根	空堀、堀切、土塁、土坑、柱穴	中世	矢上氏		大系	
89－20	1－31	ひみじょう 日見城		長崎市界１丁目・界２丁目	－	山城	山頂	堀切、土塁	－	－		日見の史蹟	高城大権現が所在したと言う。
89－21	1－32	といしじょう 戸石城		長崎市上戸石町・東町	藤ノ尾・茶ノ木・菩賢岳	山城	丘陵先端	祠	中世	西郷氏		大系	
89－22	1－33	かみといしじょう 上戸石城		長崎市上戸石町	城	－	尾根	堀切、石垣	－	－		三和町郷土誌	
89－23	1－34	まんじょう 満城（戸石）		長崎市戸石町	上満城・影平	山城	丘陵	堀切、帯曲輪、切岸	－	－			
89－24	4－29	とうじょう 東城		諫早市飯盛町里	東	山城	山頂	帯曲輪、腰曲輪	－	－		飯盛町郷土誌、北高来郡田結村郷土誌	
89－25	4－30	さいごうやかた 西郷館	西郷城	諫早市多良見町囲	上囲・下囲	－	－	－	天文年間（1532～55）	西郷尚堯		大系、長崎県の地名、角川日本地名大辞典	
89－26	4－31	かなおじょう 金尾城	金谷城・喜々津城	諫早市多良見町中里	蓊平	山城	丘陵	堅堀、櫓台	室町末期頃	喜々津氏		大系、多良見町郷土誌、角川日本地名大辞典、長崎県の地名	
89－27	4－32	かのうじょう かのう城		諫早市多良見町市布	観音寺	山城	山	堅堀、空堀、堀切、櫓台	－	－		多良見町郷土誌	
90－1	4－33	くやまじょう 久山城		諫早市久山町	－	山城	山頂	石垣、帯曲輪	中世	－		大系	
90－2	4－34	かいつじょう 貝津城	長牟田城	諫早市津久葉町	－	－	山頂	－	中世	－		大系	
90－3	4－35	ひらこばじょう 平古場城		諫早市飯盛町平古場	狩場・柿副	山城	丘陵	堀切、土塁、帯曲輪	南北朝期か？	江浦氏		大系、北高来郡誌、長崎県郷土誌、角川日本地名大辞典、飯盛町郷土誌、長崎県の地名	
90－4	4－36	おかじょう 岡城		諫早市飯盛町野中	岡・城山	山城	丘陵先端	堅堀、堀切、土塁、土橋、帯曲輪	－	－		飯盛町郷土誌、長崎県の地名	
90－5	4－37	かこいじょう 囲城		諫早市飯盛町中山	笹原・囲	山城	丘陵	空堀、土塁、土橋	中世	江浦氏		大系、角川日本地名大辞典、飯盛町郷土誌、長崎県の地名	
90－6	4－38	うしろだじょう 後田城		諫早市飯盛町後田	城山・西船津	－	丘陵	堀切か？	－	－		大系、飯盛町郷土誌、北高来郡江ノ浦村郷土誌	

中近世城館調査一覧表⑱

地図番号	市町村番号	城館名	別称	所在地	小字	形状	立地	遺構内容	時期	築城主	文献（古文書・古記録類）	文献（郷土誌類）	備考
90－7	4－39	はやみやかた 早見館		諫早市早見町	館ノ上	－	－	－	－	東氏		大系	
90－8	4－40	うきじょう 宇木城		諫早市有喜町	古城	－	－	土塁か?	鎌倉時代中期か南北朝期(推定)～戦国期	西郷氏		大系、北高来郡誌、諫早市史、角川日本地名大辞典、森山町郷土誌、長崎県の地名	
90－9	4－41	つるたじょう 鶴田城		諫早市鶴田町	城山平	－	－	－	－	－		大系、角川日本地名大辞典	
90－10	4－42	ちゃうすやまとりで 茶臼山砦		諫早市西郷町	－	－	低丘陵	平場、自然の空堀	－	－			
90－11	4－43	ながのじょう 長野城	トノスジョウ	諫早市長野町	高野	山城	山頂	石垣	南北朝時代初期(1374)	宗像氏か長野氏		大系、諫早史談、角川日本地名大辞典、長崎県の地名	
90－12	4－44	みやざきやかた 宮崎館	宮崎館遺跡	諫早市宗方町	宮崎・館・下中村・十五谷・上中村	－	丘陵先端	－	古代・中世	－			小野小学校裏と推定される。
90－13	4－45	おのじょう 小野城		諫早市小野町・宗方町	高城・池田・西馬場	山城	丘陵	空堀	鎌倉時代中期か室町時代後期	西郷氏		大系、大村史談、森山町郷土誌、北高来郡小野村郷土誌、長崎県の地名	
90－14	4－46	むなかたじょう 宗方城		諫早市宗方町	古屋敷	山城	丘陵	堀切、土塁、櫓台	中世	－			
90－15	4－47	くろさきじょう 黒崎城		諫早市黒崎町	西石崎藍	山城	丘陵先端	竪堀、空堀、土塁、石垣、帯曲輪	－	－		大系、長崎県の地名	
91－1	4－48	しろやまじょう 城山城	慶師野城	諫早市森山町慶師野・本村	城山・城平	－	山頂	－	中世	江氏		大系、森山町郷土誌、	
91－2	4－49	えしろ 江城		諫早市森山町杉谷	宇戸	－	山頂	石塁	文永年間(1264～75)頃	森山宮内		大系、森山町郷土誌、諫早史談	
91－3	4－50	こじょう 古城(唐比焼川)		諫早市森山町唐比西	湯堀・岳樋	－	丘陵	石塁	－	焼川某			
91－4	12－24	あいづじょう 合津城	愛津城・土居口番所	雲仙市愛野町乙	城ノ尾	－	丘陵先端	堀切、土塁	戦国時代	有馬の家臣某主税		大系、愛野町郷土誌、島原半島 史跡・天然記念物・城郭、角川日本地名大辞典、長崎県の地名、吾妻町史、ふるさとの地名は語る	
91－5	12－25	のいじょう 野井城	城山	雲仙市愛野町甲	城山	－	丘陵先端	堀切、土塁、石塔類	応安5年(1372)	田原氏能		大系、島原半島 史跡・天然記念物・城郭、吾妻町史、長崎県の地名、ふるさとの地名は語る	天正年間に有馬隠岐守が在城したと言われる。
91－6	12－26	くまのじょう 隅ノ城	大隈城	雲仙市吾妻町阿母名	熊	－	丘陵先端	－	南北朝時代	－		大系、長崎県の地名、吾妻町史	
91－7	12－27	おごのきじょう 尾後ノ木城	尾後木城	雲仙市吾妻町馬場名	尾後ノ木	－	独立丘陵	－	中世	－		大系、吾妻町史	
91－8	12－28	やまだじょう 山田城	栗林城	雲仙市吾妻町栗林名	城	平山城	丘陵	空堀、堀切、櫓台、祠	応安5年(1372)	田原氏能	長崎縣肥前國南高来郡村誌	大系、吾妻町史、長崎県の地名	
91－9	12－29	かまぶたじょう 釜蓋城	千々石城	雲仙市千々石町己	城山	－	丘陵山頂	石垣、櫓台、帯曲輪	永禄12年(1569)	千々石直員	長崎縣肥前國南高来郡村誌	大系、ふるさとの地名は語る、長崎県の地名、島原半島 史跡・天然記念物・城郭	
91－10	12－30	はまてじょう 浜手城		雲仙市千々石町乙	上山	－	丘陵先端	－	－	－			
91－11	12－31	のだじょう 野田城	浜手城	雲仙市千々石町戊	城	－	丘陵先端	土塁、石垣	南北朝時代	林田隠岐守		大系、島原半島 史跡・天然記念物・城郭、ふるさとの地名は語る	
91－12	12－32	いいだけじょう 飯岳城	古城	雲仙市千々石町庚	城山・芦田	山城	山頂	土塁、石塁、腰曲輪	南北朝時代	林田隠岐守	長崎縣肥前國南高来郡村誌	大系、島原半島 史跡・天然記念物・城郭、ふるさとの地名は語る	
92－1	3－6	きたうらじょう 北浦城		島原市中野町	高城元	－	－	櫓台	永禄年間(1558～70)	有馬次郎	長崎縣肥前國南高来郡村誌	有明町史	
92－2	3－7	じちゅうじょう 寺中城	三会城	島原市中野町	城ノ鼻	平城	丘陵先端	空堀、堀切	戦国時代	和泉左京		大系、有明町史、角川日本地名大辞典	
92－3	3－8	まるおじょう 丸尾城		島原市本光寺町	本光寺	－	独立丘陵	－	戦国時代	島原氏		大系、有明町史	
92－4	3－9	こやまやかた 小山館		島原市小山町	小山	－	丘陵	－	中世	－		角川日本地名大辞典	
92－5	3－10	もりたけじょう 森岳城	島原城・高来城	島原市城内1丁目・城内2丁目・城内3丁目	本丁・釣鐘丁・田屋敷・新馬場・桜馬場・下台所跡・堀端・桜馬場西	平城	平野	石垣	元和4年(1618)	松倉重政	長崎縣肥前國南高来郡村誌	大系	松倉氏・高力氏・松平氏・戸田氏

中近世城館調査一覧表⑲

地図番号	市町村番号	城館名	別称	所在地	小字	形状	立地	遺構内容	時期	築城主	文献（古文書・古記録類）	文献（郷土誌類）	備考
92－6	3－11	はまのしろ 浜の城	古城	島原市中堀町・弁天町1丁目	白土上・白土下・中堀町	－	半島・岬	－	戦国時代	島原氏	16・7世紀イエズス会日本報告集	大系、有明町史、角川日本地名大辞典	
92－7	3－12	まつしまじょう 松嶋城		島原市湊道1丁目	境松西	－	島	－	－	－	長崎縣肥前國南高来郡村誌		
93－1	1－35	こじょう 古城		長崎市福田本町	－	－	丘陵、山裾	石碑、五輪塔	中世	福田氏		大系、大航海時代の長崎県－南蛮船来航の地を訪ねて－	
93－2	1－36	まるきやかた 丸木館		長崎市福田本町	－	－	平地	空堀、堀切、土塁、石垣、地蔵	－	福田忠兼		大系、長崎県郷土誌、長崎町人誌	
93－3	1－37	ふくだじょう 福田城	福田古城・城の高	長崎市小浦町・福田本町	－	山城	独立丘陵	石積、櫓台	室町時代か天正年間（1573～92）頃か	福田氏	新撰士系録、フロイス日本史、郷村記、長崎縣西彼杵郡村誌	大系、長崎県の地名、長崎叢書、角川日本地名大辞典、長崎の史跡、長崎県郷土誌、長崎町人誌	
93－4	1－38	みのもとじょう 水の本城		長崎市小菅町・戸町1丁目・国分町	－	－	－	－	－	－		大系	
93－5	1－39	つくおのじょう ツク尾城		長崎市戸町3丁目	－	山城	山頂	土塁	－	－		長崎県の地名、角川日本地名大辞典	
93－6	1－40	みずきじょう 水木城		長崎市戸町5丁目・小ヶ倉町1丁目	－	－	山頂		中世	戸町氏		長崎市史、長崎町人誌	
93－7	1－41	ふかほりじんや 深堀陣屋	御屋敷	長崎市深堀町5丁目・6丁目	－	陣屋	平地	空堀、堀切、石垣	江戸初期	深堀鍋島氏	鎮西要略、日本史	大系、長崎の史跡、城郭と城下町、角川日本地名大辞典	
93－8	1－42	たわらいしじょう 俵石城	深堀城	長崎市大籠町・平山町・竿浦町・深堀町1丁目	－	山城	山頂	畝状竪堀、空堀、土塁、石塁	室町時代か?	深堀氏	長崎縣西彼杵郡村誌	大系、長崎県の地名、角川日本地名大辞典、長崎の史跡、日本城郭事典、城郭と城下町、長崎県郷土誌、東彼杵町誌、三和町郷土誌、高来町郷土誌	
94－1	1－43	むこうやまおねとったんとりで 武功山尾根突端砦		長崎市鳴滝1丁目	－	砦	丘陵先端	空堀、土塁	－	眞道氏		長崎市史、長崎市郷土誌、長崎町人誌	
94－2	1－44	とやじょう 鳥屋城	戸屋城・鳥屋平・鳥屋ノ城・城ノ岳・城ヶ岳	長崎市上戸町4丁目	－	山城	山頂	土塁、石塁	－	戸町氏		大系、長崎県の地名、角川日本地名大辞典、長崎の史跡	
94－3	1－45	もぎあきばやまとりで 茂木秋葉山砦	城山	長崎市茂木町	川内	－	尾根	石塁	－	－			
95－1	12－33	おばまじょう 小浜城	湯本城	雲仙市小浜町北本町	南戸崎	平山城	丘陵	土塁	戦国時代	小浜氏	フロイス日本史、島原大概様子書	大系、島原半島 史跡・天然記念物・城郭、ふるさとの地名は語る、角川日本地名大辞典、長崎県の地名	
95－2	12－34	きさしじょう 木指城		雲仙市小浜町北木指	城	－	舌状丘陵	－	－	－			
95－3	12－35	はちまんじょう 八幡城	本八幡城・中八幡城　他	雲仙市小浜町南木指	北八幡城	－	丘陵先端	－	－	－		大系、ふるさとの地名は語る	有馬氏
95－4	12－36	いちやじょう 一夜城		雲仙市小浜町大亀	一夜城	－	鈎状丘陵	－	江戸時代前期	一揆勢		大系、ふるさとの地名は語る	伝承でキリシタンが築城と言われる。
95－5	12－37	みねじょう 峰城	三根五郎の城	雲仙市南串山町甲	打越平	－	独立丘陵	石塔類	鎌倉時代	峰五郎左衛門	長崎縣肥前國南高来郡村誌	大系、みなみくしやま 南串山町郷土誌、ふるさとの地名は語る、角川日本地名大辞典、長崎県の地名	
95－6	12－38	しろやまじょう 城山城	白戸城・城崎城	雲仙市南串山町甲	北城山・南城山・後川・下白頭	－	独立丘陵	－	中世	荒牧和泉守	長崎縣肥前國南高来郡村誌	大系、みなみくしやま 南串山町郷土誌、ふるさとの地名は語る	
95－7	12－39	くしやまじょう 串山城		雲仙市南串山町乙	南曲輪	－	独立丘陵	－	中世	－		大系、みなみくしやま 南串山町郷土誌、ふるさとの地名は語る	
95－8	12－40	しろのこしじょう 城ノ越城	城の古址	雲仙市南串山町丙	城ノ越・辻ノ向	－	独立丘陵	－	中世	－		大系、みなみくしやま 南串山町郷土誌	
95－9	13－1	はちんおじょう 八良尾城		南島原市北有馬町丙	下赤禿	－	－	宝篋印塔	－	－			
96－1	3－13	あんとくじょう 安徳城	古城・安中城	島原市南崩山町	河内・下崩	－	丘陵先端	空堀	戦国時代	安徳氏		大系、歴史懇話会、角川日本地名大辞典	
96－2	13－2	きのみや 木の宮		南島原市深江町丁	原ノ川	－	－	－	中世	－		深江町郷土誌	
96－3	13－3	ふかえじょう 深江城		南島原市深江町丙	城ノ谷・往還上	－	舌状台地	空堀	天文年間（1532～55）	安富但馬守貞直	長崎縣肥前國南高来郡村誌	大系、ふるさとの地名は語る、布津町史、深江町郷土誌、角川日本地名大辞典、長崎県の地名	

中近世城館調査一覧表⑳

地図番号	市町村番号	城館名	別称	所在地	小字	形状	立地	遺構内容	時期	築城主	文献（古文書・古記録類）	文献（郷土誌類）	備考
96－4	13－4	ふつじょう 布津城	貝崎城	南島原市布津町甲	城山	－	台地	空堀、堀切	江戸時代前期	布津代右衛門		大系、布津町史、ふるさとの地名は語る	
96－5	13－5	おおぞのじょう 大苑城	大殿城	南島原市有家町大苑	陣之内	－	台地・段丘	鍛冶、製鉄関連遺構	中世	－	島原大乱様子書	大系、有家町郷土誌	
96－6	13－6	とりつじのほるい 鳥辻の保塁	城ノ鼻・城之原	南島原市有家町大苑	高砂谷	－	丘陵	平場	中世	有馬又左衛門	長崎縣肥前國南高来郡村誌	有家町郷土誌	
96－7	13－7	どうざきじょう 童崎城	本條城・石田城・古城	南島原市有家町石田	本城・古城谷	山城	丘陵先端	空堀、石垣、建物跡、井戸	戦国時代	有馬又左衛門	フロイス日本史、島原大乱様子書、長崎縣肥前國南高来郡村誌	大系、有家町郷土誌	
96－8	13－8	いまじょう 今城		南島原市有家町山川・蒲河	今城	－	尾　根、台地・段丘	－	永禄4年(1561)	林田隠岐守		大系、有家町郷土誌	
96－9	13－9	おおがきじょう 大垣城		南島原市西有家町慈恩寺	椎山	平城	山麓	空堀、井戸	南北朝時代	有馬泰隆	北肥戦誌	大系、有家町郷土誌、西有家町郷土誌、有明町史	
98－1	1－46	たかはまじょう 高浜城	城山城・全徳寺の城山	長崎市高浜町	城山	山城	山頂	畝状竪堀、堀切、土塁	－	高浜氏		大系、長崎県郷土誌、角川日本地名大辞典	
99－1	1－47	しろやま 城山	川原館	長崎市川原町	城山	－	山腹	井戸、石塔類（宝篋印塔）、祠	10世紀	川原高満		大系	
100－1	13－10	かづさじょう 加津佐城	六反田の古城	南島原市加津佐町戊	大屋敷・小山・中木下・上六田・堤ノ上	－	台地	石垣	中世	－		大系、ふるさとの地名は語る、布津町史、加津佐町郷土誌、加津佐 ふるさと史跡めぐり	
100－2	13－11	あらかねやしき 字鍛冶屋敷		南島原市加津佐町戊	鍛冶屋敷・中屋敷	－	－	－	－	－			
100－3	13－12	はちのひさしてらやしき 八之久保寺屋敷		南島原市加津佐町己	寺屋敷	－	－	－	－	－			
100－4	13－13	くちのつじょう 口之津城		南島原市口之津町甲	坂口	－	台地	－	中世	有馬氏	16・7世紀イエズス会日本報告集、フロイス日本史	大系、ふるさとの地名は語る、島原半島 殉教の地をゆく、島原半島キリシタン物語	鎌倉時代には、空閑氏・宮原氏が在城。
100－5	13－14	はやさきじょう 早崎城	城平城	南島原市口之津町乙	城平	－	山頂	－	中世	白間某	長崎縣肥前國南高来郡村誌		
101－1	13－15	ひのえじょう 日野江城	日之江城・火之江城・日江城・日之枝城	南島原市北有馬町戊	浦口谷	山城	山頂	空堀、土塁、石垣、櫓台、石段	鎌倉時代・建保年間(1213～19)～元和2年(1616)	有馬経澄	16・7世紀イエズス会日本報告集、日本王国記、長崎縣肥前國南高来郡村誌	大系、大村史談、日本史、有家町郷土誌、島原の歴史	
101－2	13－16	はらじょう 原城	志自岐原城・日暮城・有馬城・春の城	南島原市南有馬町乙・丁	腰・腰 平・駒 崎・北三ノ丸・南三ノ丸・三 ノ丸・二ノ丸・蓮ノ池・東二ノ丸・塙山出丸・西二ノ丸・桐ノ木谷・山下・三崎・本丸	平山城	台地	石垣、櫓台	明応5年(1496)～元和2年(1616)	有馬貴純	原城紀事、北肥戦誌、1604(慶長9)年日本準管区年報、1600(慶長5)年度日本報告、日本キリスト教会状況報告、1600年度日本年報、1603年度日本報告1604年度日本準管区年報、長崎縣肥前國南高来郡村誌	大系、南有馬町誌、藤原有馬世譜、島原半島史跡・天然記念物・城郭、角川日本地名大辞典、南有馬町郷土誌、しまばら時代の有馬氏、有馬史談会、瑞穂町誌、肥前國有馬古老物語	
101－3	13－17	はらじょうだいやあと 原城陣屋跡		南島原市南有馬町大江名	上陣場・中陣場・下陣場・町口上・山寺・六才田・山崎・東小江・小江・鐘掛松・須ノ内・山中・八幡田・中須ノ内・乗 越・田町・廣間・石臼谷・鷺ノ巣・小鷺ノ巣	平山城	丘陵先端		寛永14年(1637)頃	幕府勢			
101－4	13－18	こまつざきじょう 小松崎城		南島原市西有家町長野	本立石	－	丘陵先端	帯曲輪	中世	－		大系、有家町郷土誌、西有家町郷土誌	
101－5	13－19	おおらじょう 大浦城	有家城・里坊城・川原城	南島原市西有家町里坊	本丸平・下嶺原・小迫谷	平山城	丘陵先端	空堀、堀切、石塔類（五輪塔）、板碑、地蔵	南北朝時代	有馬氏	北肥戦誌、長崎縣肥前國南高来郡村誌	大系、有家町郷土誌、西有家町郷土誌、有明町史	
101－6	13－20	しろさきじょう 白崎城		南島原市有家町蒲河	屋敷田	－	－	－	－	－			
101－7	13－21	あざじょうやま 字城山		南島原市有家町蒲河	中屋敷・西ノ平	－	－	－	－	－			
103－1	1－48	じょう 城	野母城	長崎市野母町	里浦	－	独立丘陵	－	鎌倉時代	三浦氏		大系	

第３章　中近世城館跡分布地図

Ⅰ．分布地図の記載について

分布地図の記載については以下のとおりである。

実線…遺構等の残存状況が良好で、城館跡の所在がある程度明確であるもの。城館跡の範囲については、基本的に遺構が確認された範囲で記している。

破線…遺構等の残存状況は良くないものの、城館跡の所在がある程度明確であるもの。城館跡の範囲については、およその範囲で記している。

△ …伝承としては明らかであるが、明確な遺構が確認されず、城館の所在が不明確なもの。伝承地として推測されている場所について記している。

なお、縮尺は、40,000分の１の地図上に明記している。

Ⅱ．分布地図

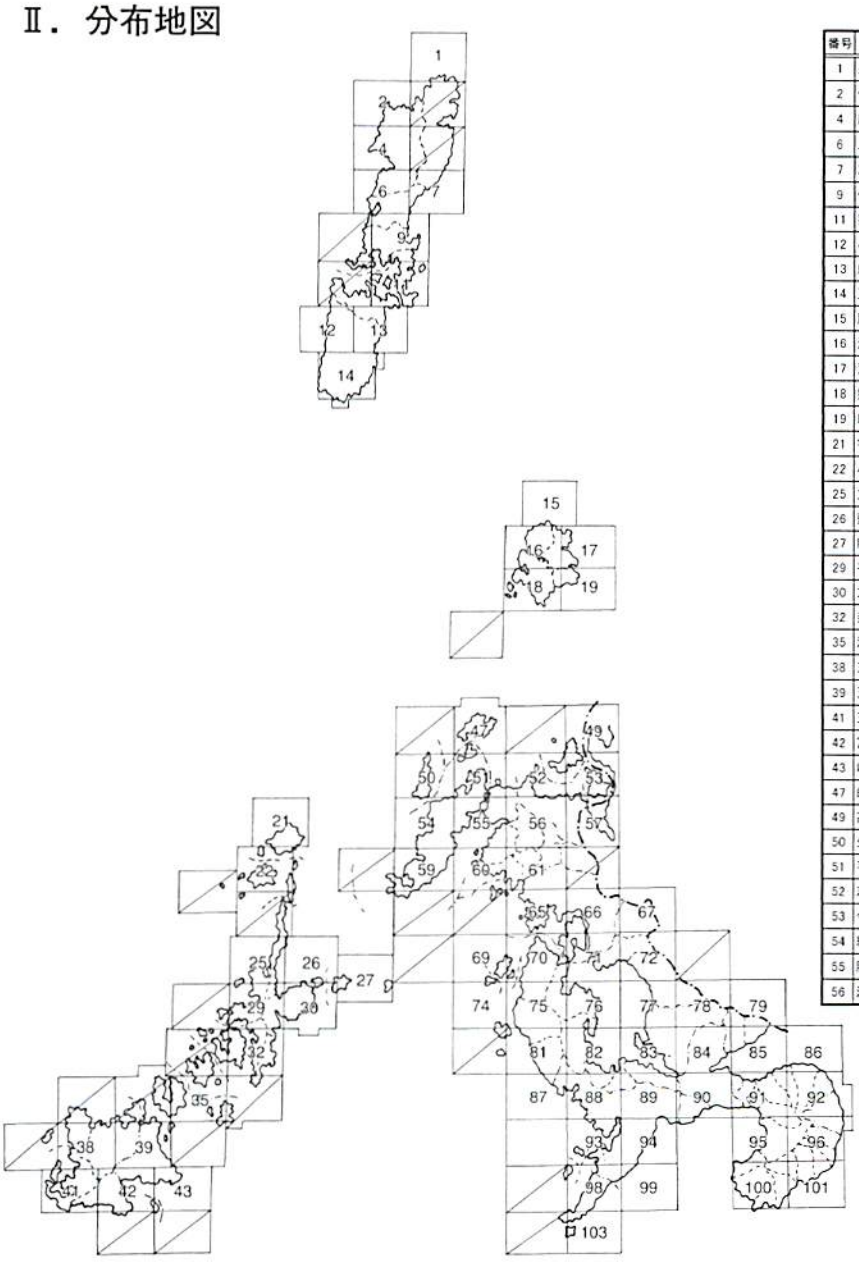

第１図　分布図索引

【分布図番号一覧表】

番号	地形図名	番号	地形図名
1	泉(いずみ)	57	楠久(くすく)
2	佐護(さご)	59	志々伎(ししき)
4	鹿見(ししみ)	60	横泊(くすどまり)
6	三根(みね)	61	佐世保北部(させぼほくぶ)
7	志多賀(したか)	65	佐世保南部(させぼなんぶ)
9	仁位(にい)	66	早岐(はいき)
11	雞知(けち)	67	嬉野(うれしの)
12	小茂田(こもだ)	69	蛎浦(かきのうら)
13	厳原(いずはら)	70	面高(おもだか)
14	豆酘(つつ)	71	川棚(かわたな)
15	勝本(かつもと)	72	彼杵(そのぎ)
16	湯本(ゆのもと)	74	釜ノ浦(かまのうら)
17	芦辺(あしべ)	75	板浦(いたのうら)
18	郷ノ浦(ごうのうら)	76	琴場(じきば)
19	印通寺(いんどうじ)	77	武留路山(むるろやま)
21	宇久島(うくじま)	78	多良岳(たらだけ)
22	小値賀島(おぢかじま)	79	肥前大浦(ひぜんおおうら)
25	立串(たてくし)	81	神浦(こうのうら)
26	頴ヶ島(かしらがじま)	82	長浦(ながうら)
27	肥前江島(ひぜんえのしま)	83	大村(おおむら)
29	有川(ありかわ)	84	諫早(いさはや)
30	友住(ともずみ)	85	湯江(ゆえ)
32	奈良尾(ならお)	86	多比良(たいら)
35	浦(うら)	87	三重(みえ)
38	三井楽(みいらく)	88	長崎西北部(ながさきせいほくぶ)
39	五島福江(ごとうふくえ)	89	長崎東北部(ながさきとうほくぶ)
41	玉之浦(たまのうら)	90	諫早南部(いさはやなんぶ)
42	富江(とみえ)	91	愛野(あいの)
43	崎山(さきやま)	92	島原(しまばら)
47	的山大島(あづちおおしま)	93	長崎西南部(ながさきせいなんぶ)
49	高串(たかくし)	94	長崎東南部(ながさきとうなんぶ)
50	生月(いきつき)	95	肥前小浜(ひぜんおばま)
51	平戸(ひらど)	96	雲仙(うんぜん)
52	志佐(しさ)	98	肥前高島(ひぜんたかしま)
53	今福(いまぶく)	99	千々(ちぢ)
54	鯉差(ひもさし)	100	口之津(くちのつ)
55	肥前川内(ひぜんかわち)	101	須川(すかわ)
56	江迎(えむかえ)	103	野母(のも)

※本書に掲載した地図は国土地理院発行の地図を原図としており、更新年度がまちまちであるため、凡例として記載されている行政区画は旧市町村の部分がある。

1 ： 40,000　地形図

NI－52－14－12－2
（厳原北12号－2）

索引図

地域図

行政区画



長崎県
A　対馬市

1　泉

1　結石山城
2　内方山城
3　河内の館
4　撃方山城
5　豊館



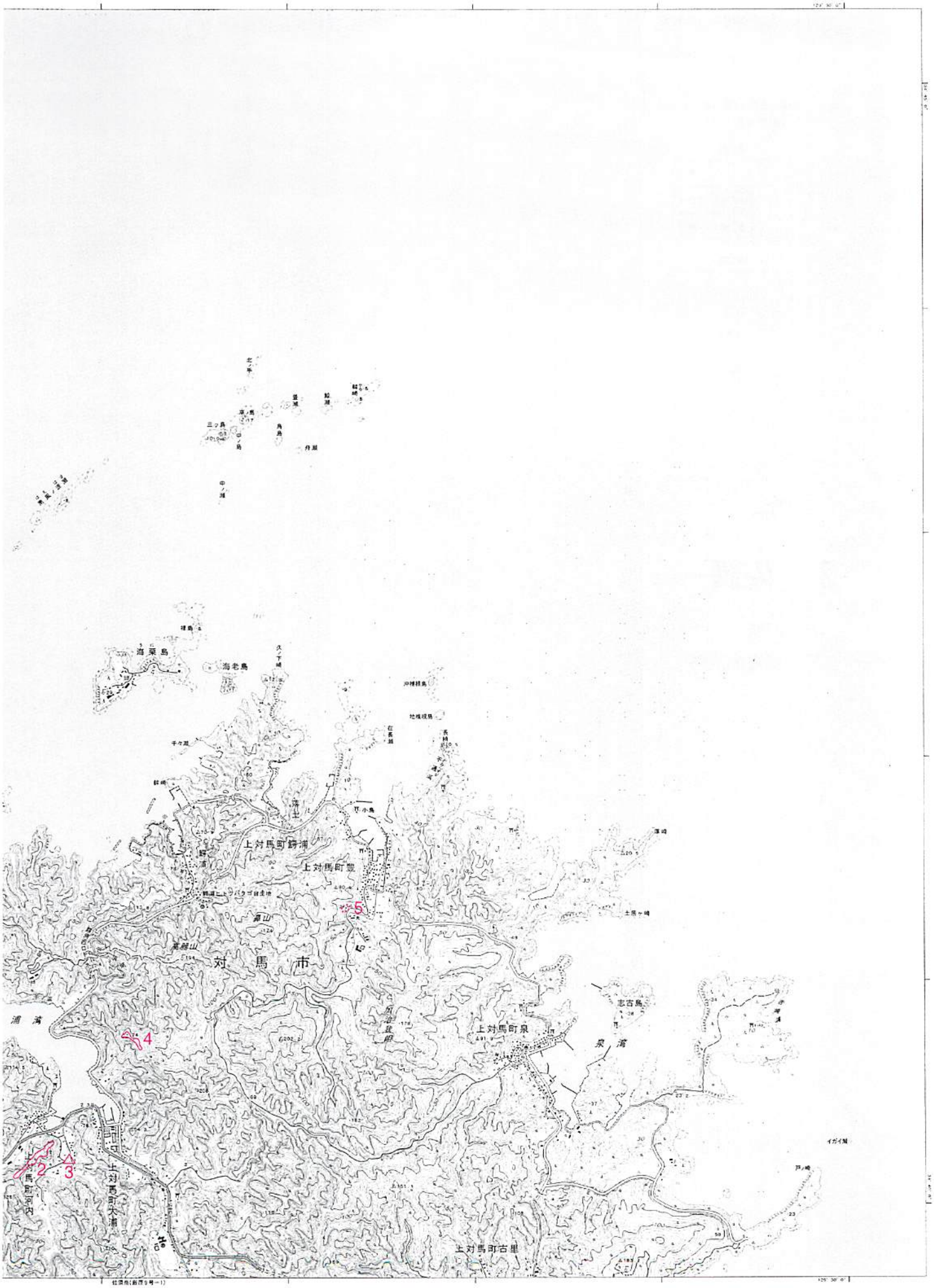

1:40,000　泉

1：40,000　地形図

NI－52－15－9－3
（厳原９号－３）

索引図

地域図

行政区画

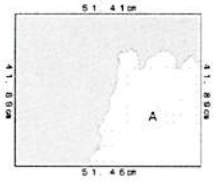

長崎県
A．対馬市

2　佐護

1　田城

2　軍備壇遺跡



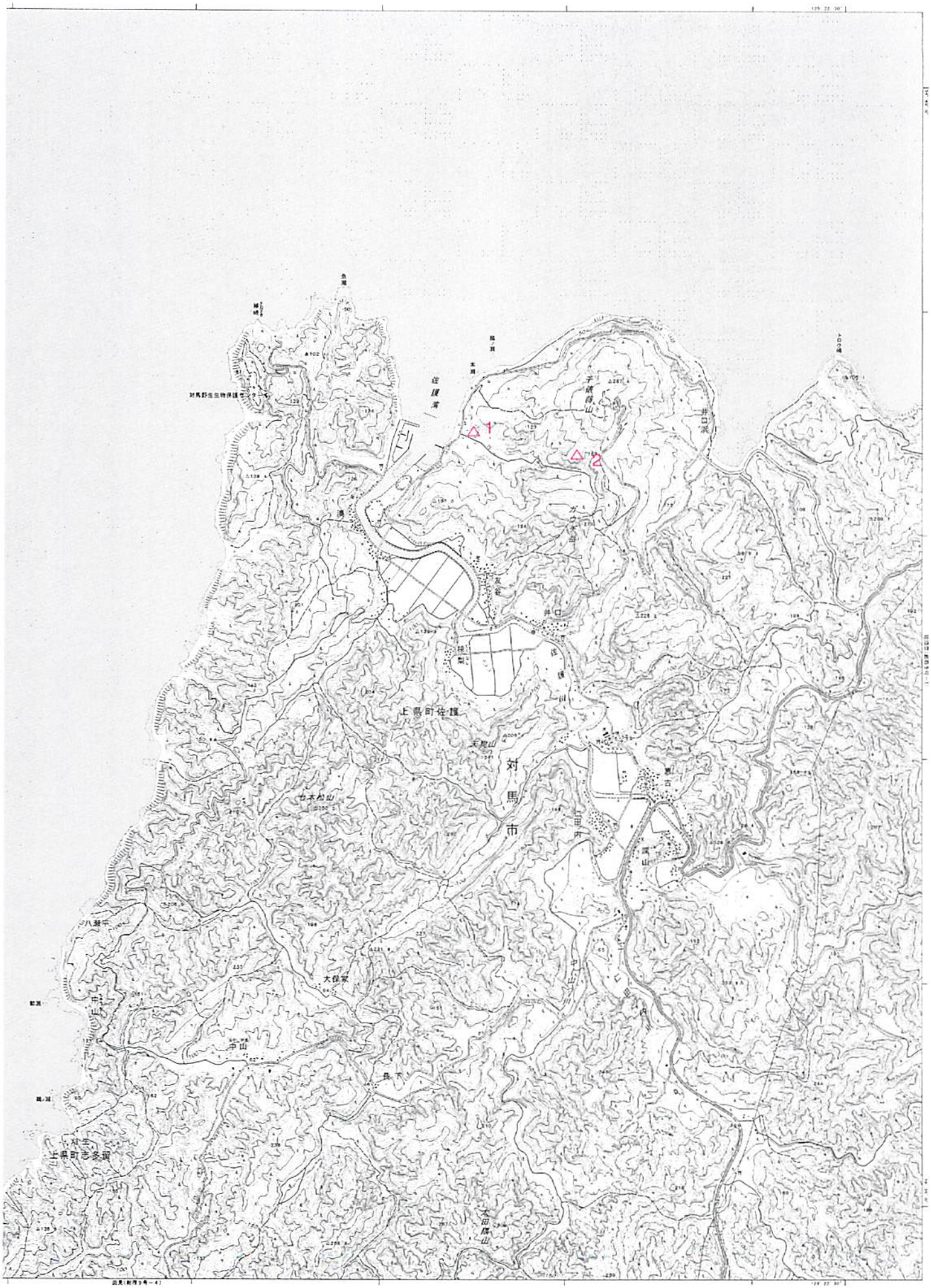

1：40,000　佐　護

1：40,000　地形図

NI－52－15－9－4
（厳原９号－４）

索引図

	佐　護	佐須奈
	鹿　見	琴
	三　根	志多賀

地域図

行政区画



長崎県
A．対馬市

4　鹿見

1　古府里
2　伊奈在庁



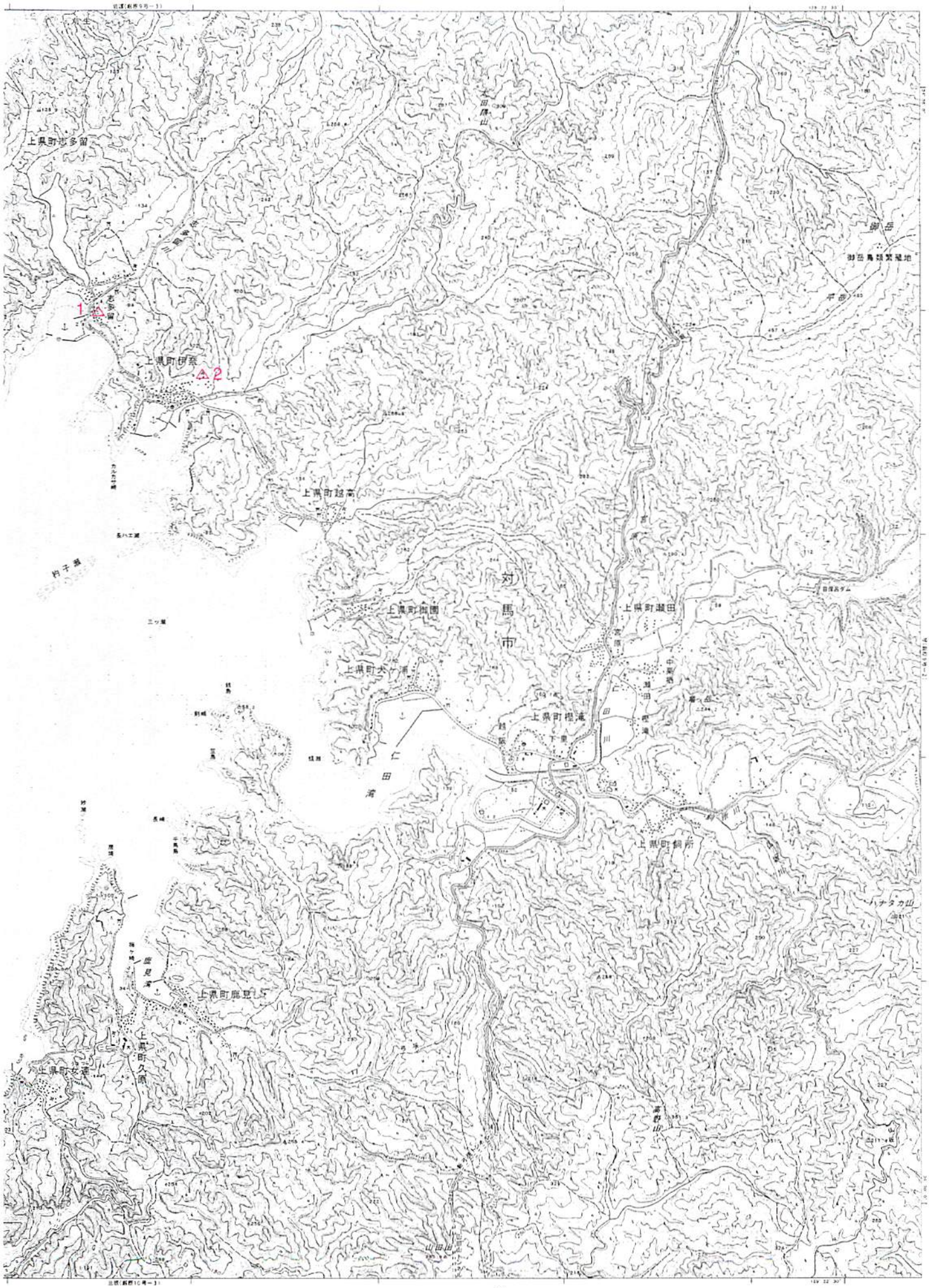
上県町志多留
上県町伊奈
上県町越高
上県町樫根
上県町大ヶ浦
上県町瀬田
上県町銅所
上県町鹿見
上県町久原
上県町安達
対馬市
御岳
御岳鳥類繁殖地
1
2

1:40,000　鹿見

1：40,000　地形図

NI－52－15－10－3
（厳原１０号－３）

索引図

地域図

行政区画

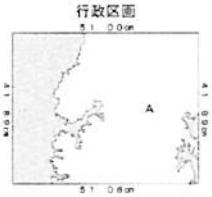

長崎県
A　対馬市

6　三根

1　三根公方館
2　吉田館
3　佐賀館

対馬市
△1
2△
3
峰町三根
峰町吉田
峰町佐賀
峰町樫
豊玉町田
豊玉町曽
大久保
大岳
大星山
山田山
三根
中里
下里
上里
白岳山
木ノ山
三本松山
佐賀浦
吉田川
曽川
舟沢山
黒瀬山
在家山
峰町賀佐
位鯨
曽浦
阿乃浦山

1:40,000　三　根

1：40,000　地形図

NI－52－15－10－1
（厳原１０号－１）

索引図

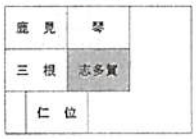

地域図

行政区画



長崎県
A．対馬市

7　志多賀

1　志多賀館



1:40.000 志多賀

1：40,000 地形図

NI－52－15－10－4
（厳原１０号－４）

索引図

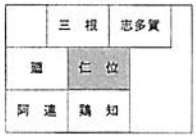

地域図

行政区画

長崎県
A. 対馬市

9 仁位

1 仁位館
2 中岳

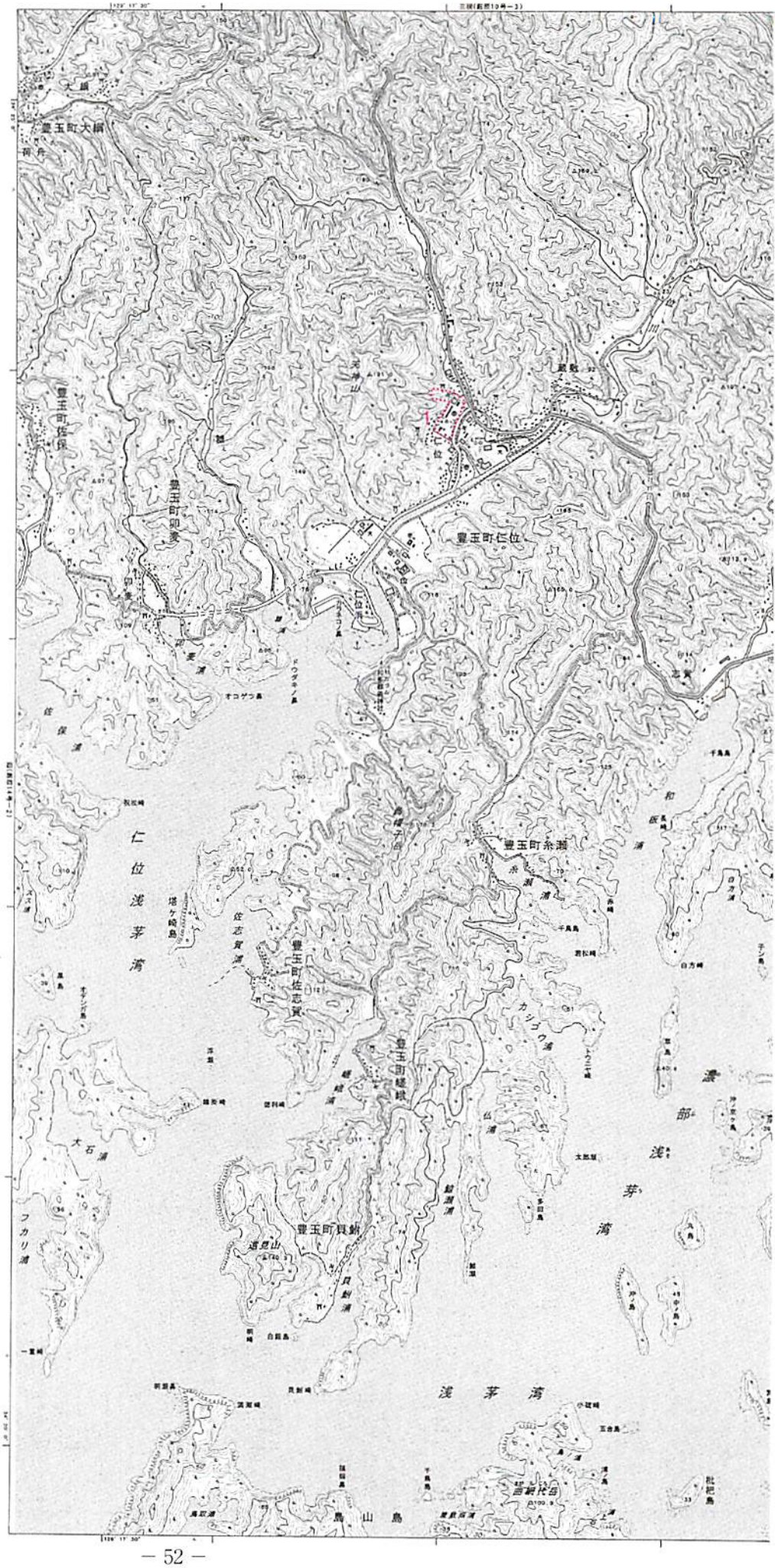

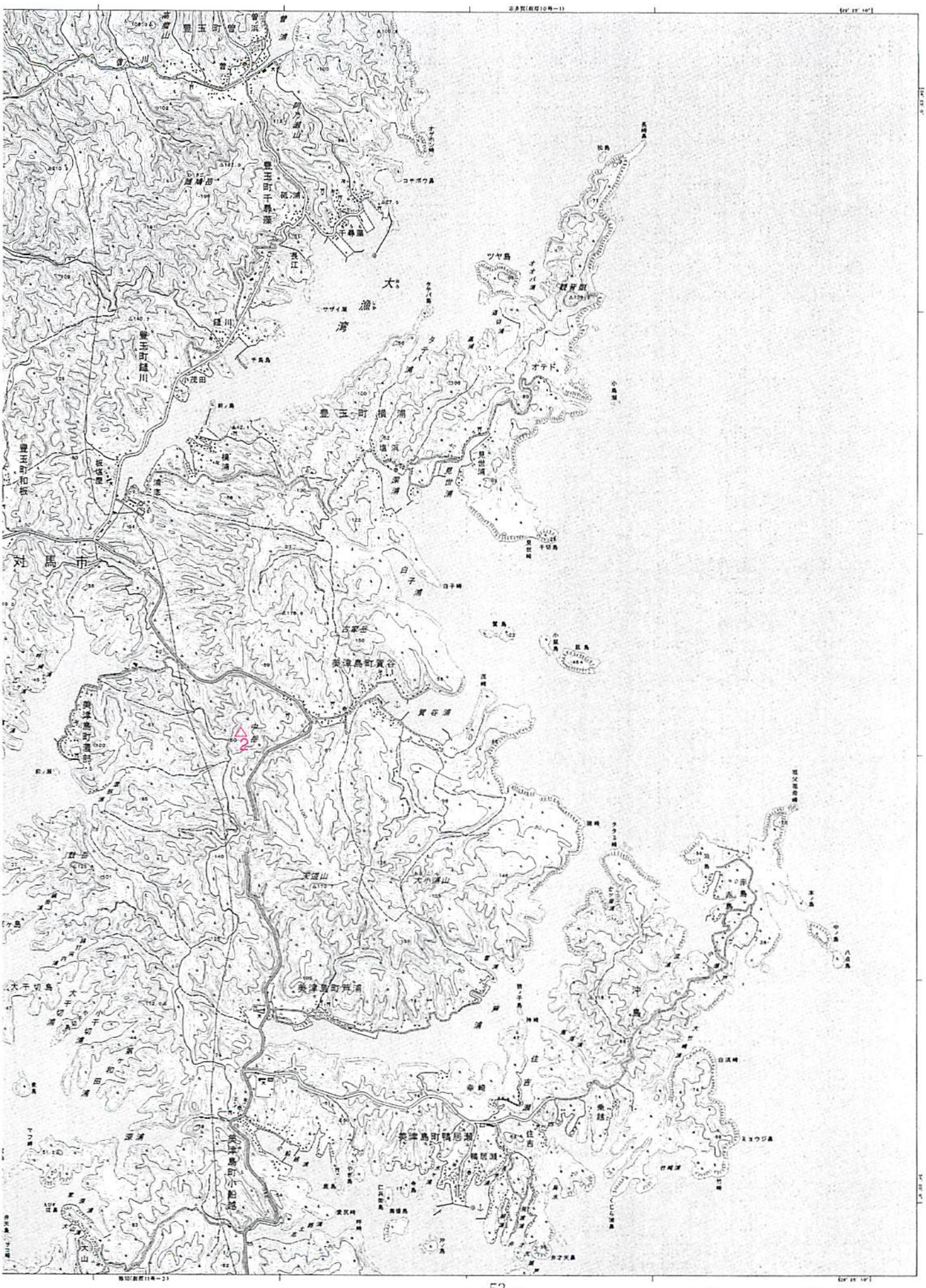
豊玉町曽
曽浜
曽川
豊玉町千尋藻
千尋藻
長江
大漁湾
豊玉町鰐川
鰐川
豊玉町横浦
横浦
豊玉町和板
対馬市
美津島町貫谷
貫谷浦
美津島町鴨居瀬
美津島町小船越
美津島町竹敷
天道山
大小茂山
白子浦
見世浦
オテド
ツヤ島
沖島

1: 40,000　　仁　位

1：40,000　地形図

NI－52－15－11－3
（厳原１１号－３）

索引図

地域図

行政区図

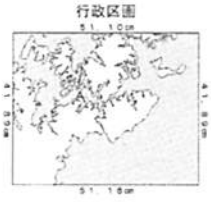

長崎県
A　対馬市

11　鶏知

1　鶏知館
2　大山城

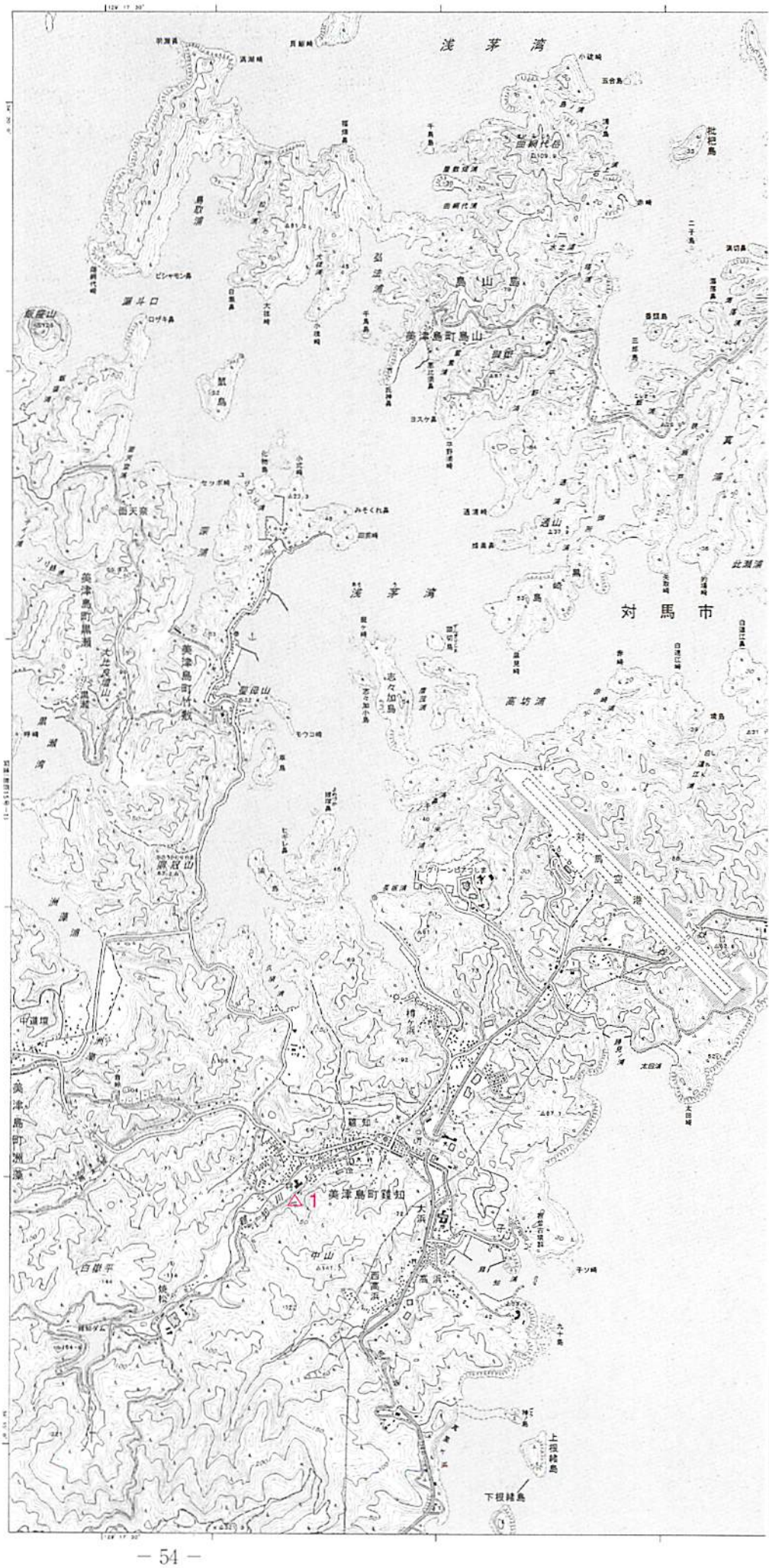

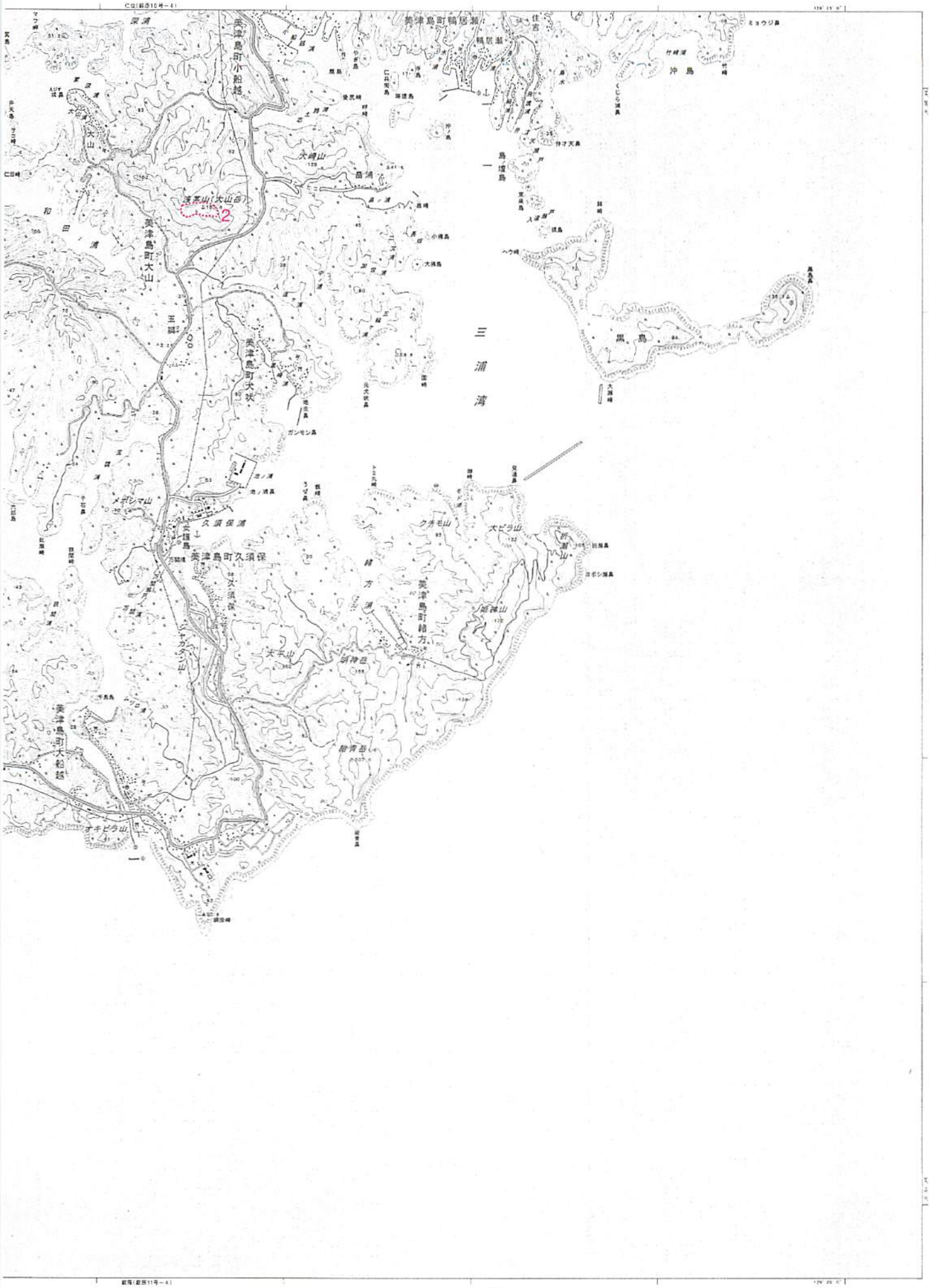
美津島町小船越
美津島町鴨居瀬
鴨居瀬
住吉
沖島
大山
大崎山
畠浦
浅茅山(大山台)
2
和田浦
美津島町大山
玉調
美津島町大状
三浦湾
黒島
メボシマ山
久須保浦
女島
美津島町久須保
久須保
クチモ山
大ビラ山
新潮山
緒方浦
美津島町緒方
姫神山
大平山
明神台
美津島町大船越
オキビラ山

1:40,000　雞知

1：40,000　地形図

NI－52－15－15－2
（厳原１５号－２）

索引図

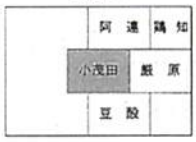

地域図

行政区画

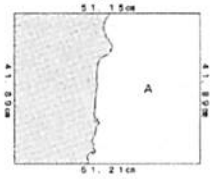

長崎県
A．対馬市

12　小茂田

1　佐須浦の居館

1:40,000 小茂田

1：40,000　地形図

NI－52－15－11－4
（厳原１１号－４）

索引図

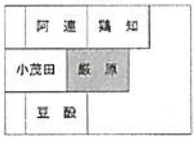

地域図

行政区画



長崎県
A．対馬市

13　厳原

1　桟原城
2　宮谷
3　清水山城
4　中村館
5　金石城
6　池館
7　守護代の館

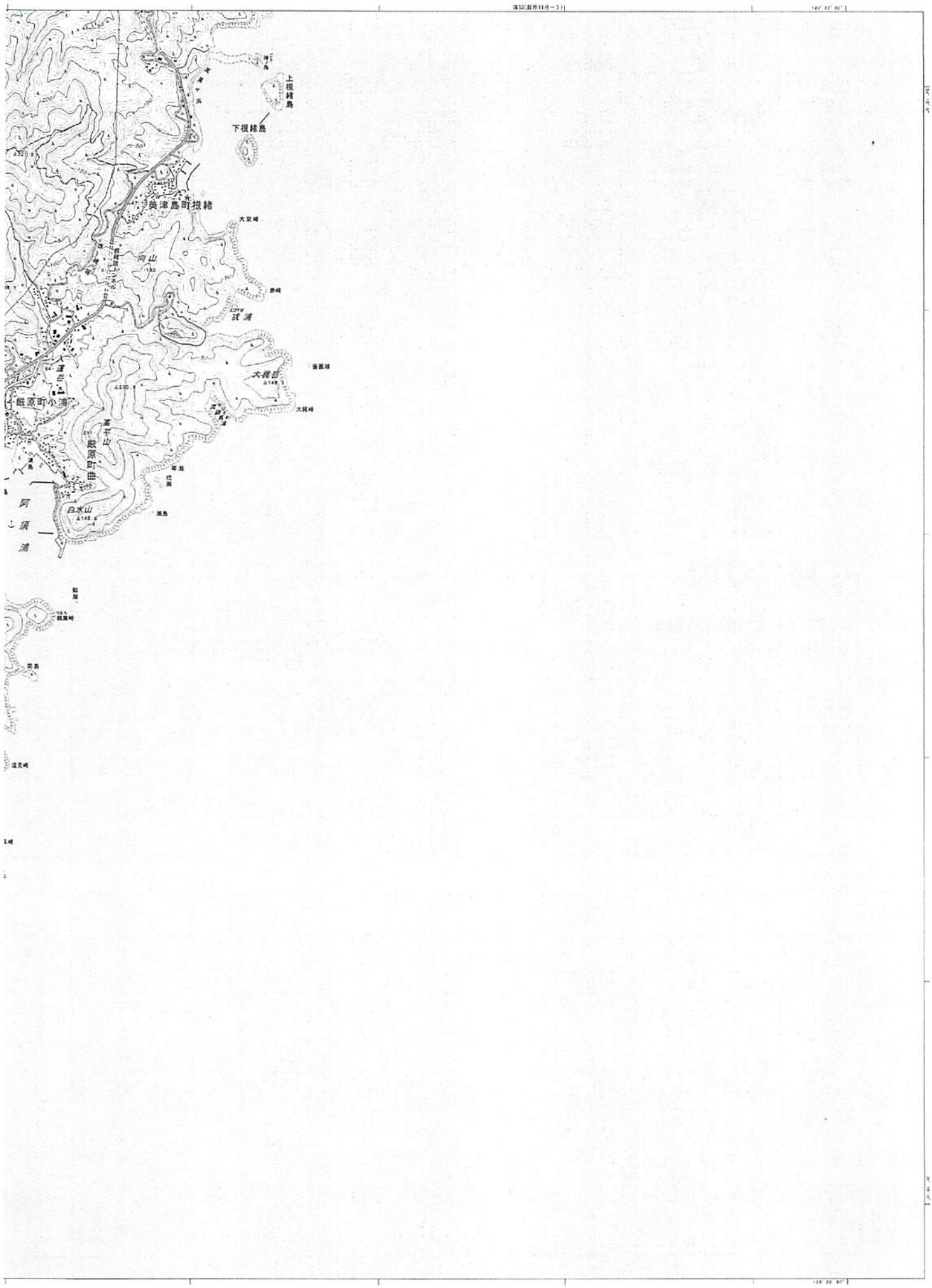

1: 40,000　厳　原

1：40,000　地形図

NI－52－15－16－1
（厳原１６号－１）

索引図

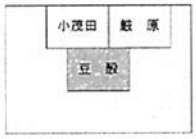

地域図

行政区画

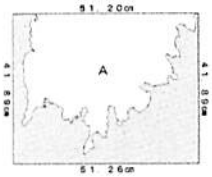

長崎県
A．対馬市

14　豆酘

1　宗重尚の屋敷

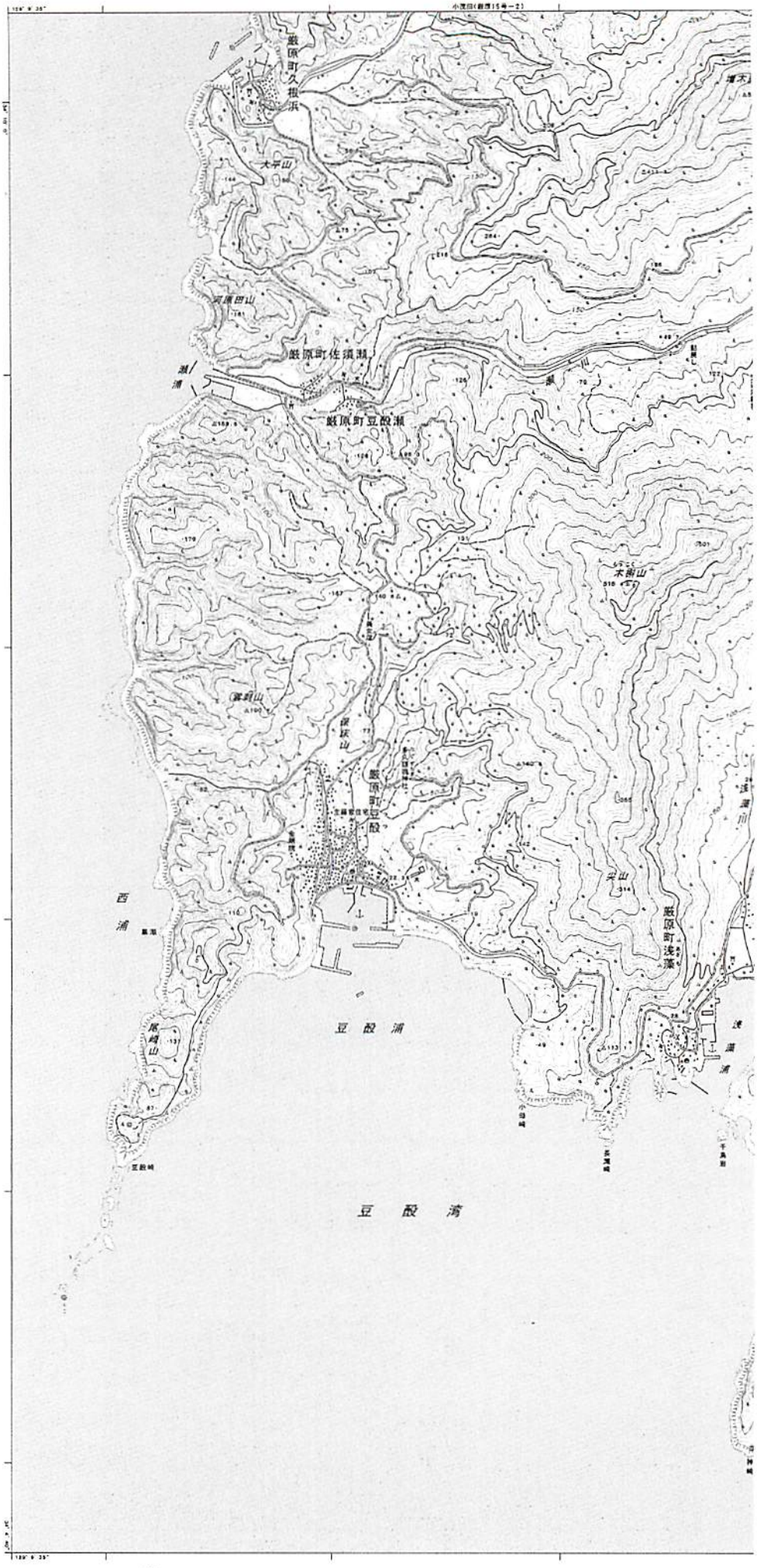

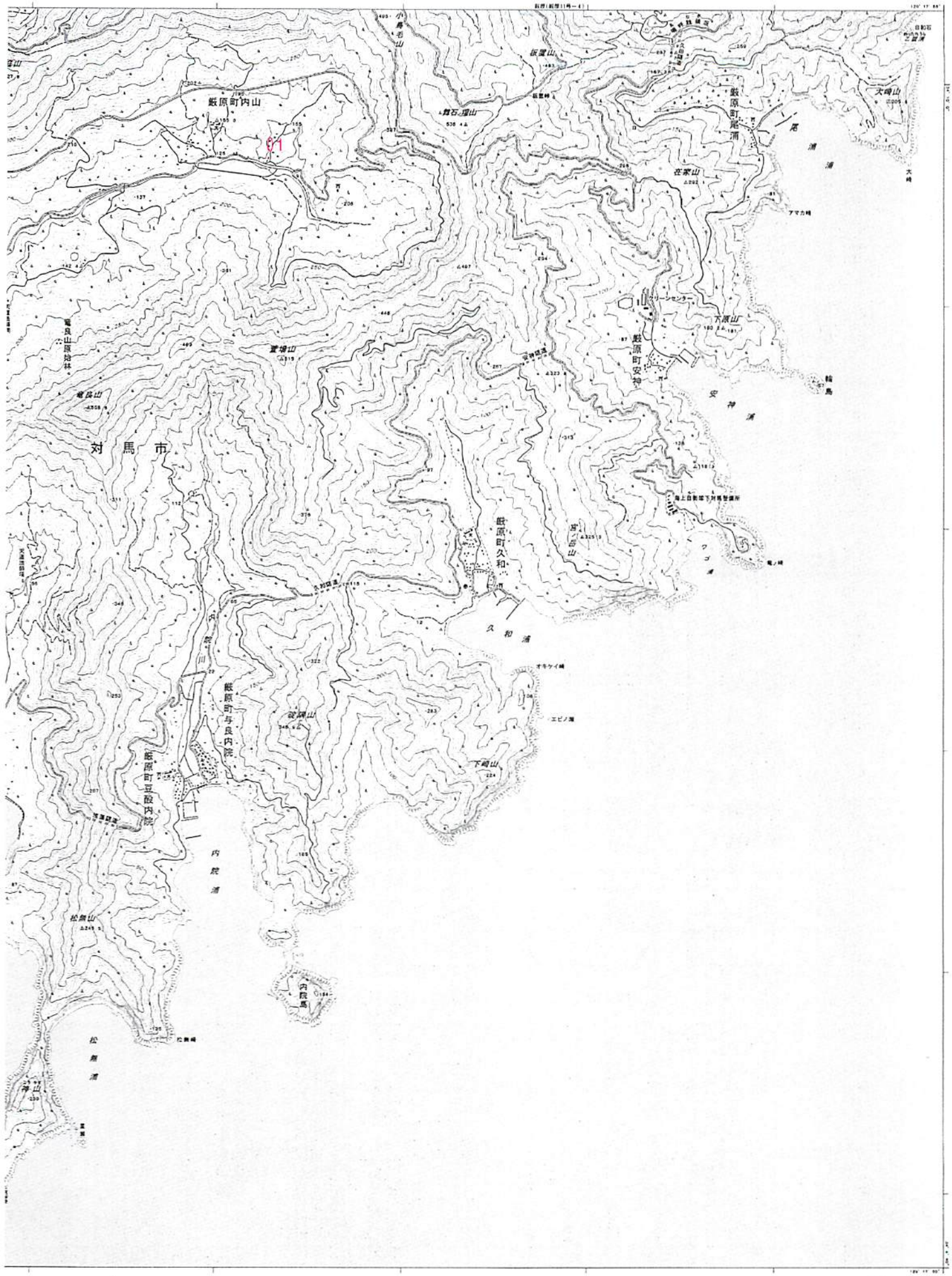
厳原町内山
舞石ノ埋山
仮埋山
厳原町尾浦
在家山
大崎山
尾浦
大崎
アマカ崎
下原山
厳原町安神
安神浦
輪島
対馬市
厳原町久和
久和浦
オキケイ崎
エビノ浦
内院川
厳原町与良内院
厳原町豆酘内院
内院浦
松無山
松無浦
内院島
松無崎
竜良山原始林
竜良山
宮ノ浦
竜ノ崎

1:40.000　豆　酘

1 : 40,000　地形図

NI−52−16−5−2
（唐津5号−2）

索引図

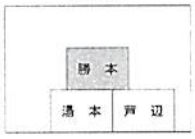

地域図

行政区画



長崎県
A. 壱岐市

15　勝本

1　大岳城
2　右城城
3　本浦城
4　一尾城
5　勝本城
6　地命寺城
7　加賀城
8　風早城
9　高津城
10　鳥城
11　庄ノ三郎城

玄　界　灘

1:40,000　勝　本

1:40,000 地形図

NI－52－16－6－1
（唐津6号－1）

索引図

地域図

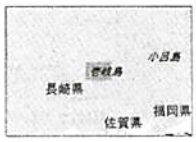

行政区画

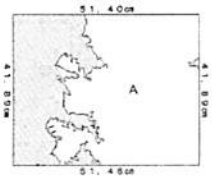

長崎県
A．壱岐市

16　湯本

1　古大屋館
2　大屋館
3　樋詰城
4　陣屋山城
5　嶽城
6　生池城
7　布代城
8　御方屋敷
9　城ノ辻
10　葛城
11　山口城
12　半城城
13　鉢形城
14　大屋城
15　白石城
16　阿城
17　御館所
18　館
19　鶴翔城
20　壱岐氏居館
21　郡城
22　高尾城
23　覩城
24　浅井古城
25　総社

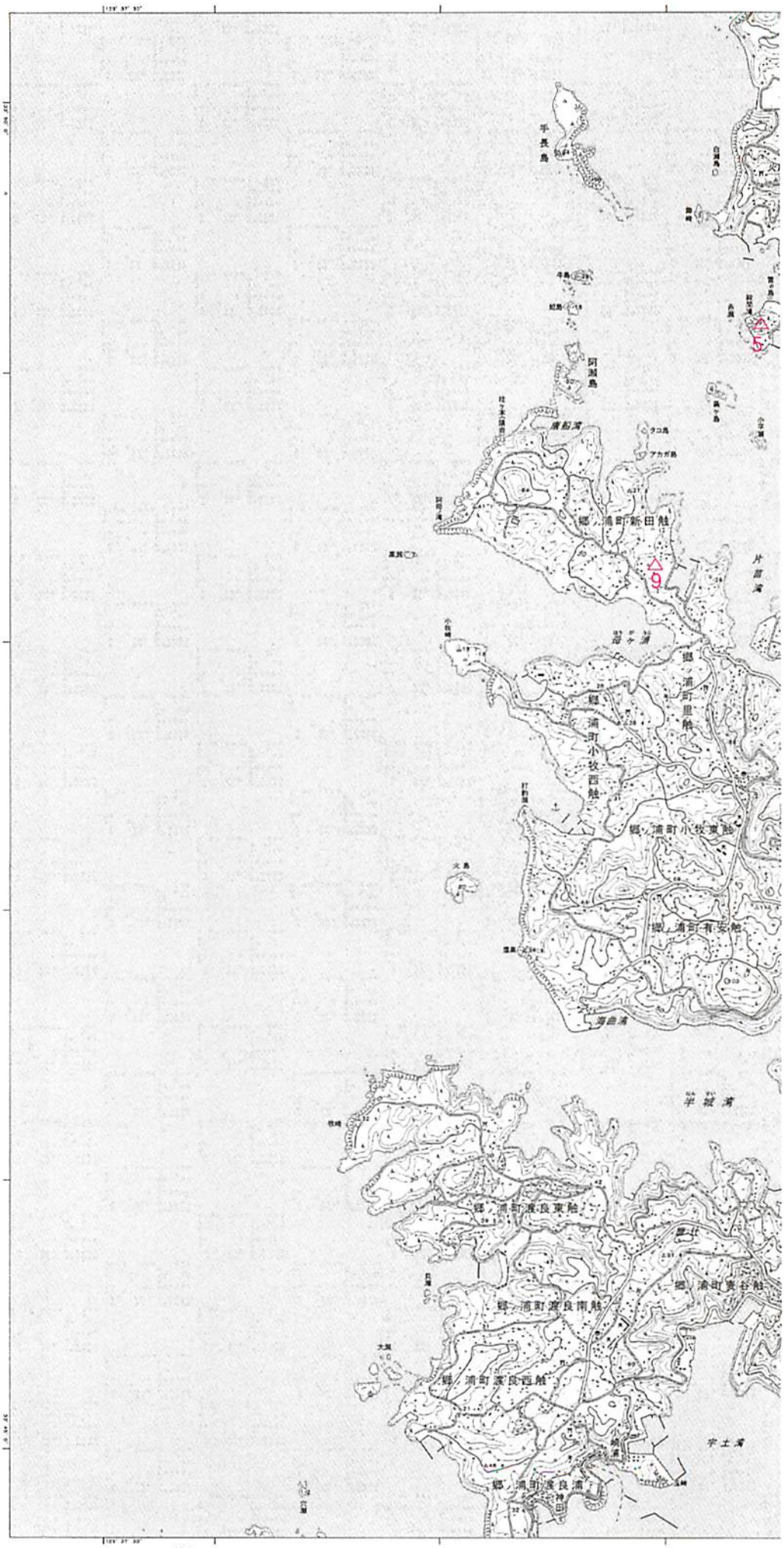

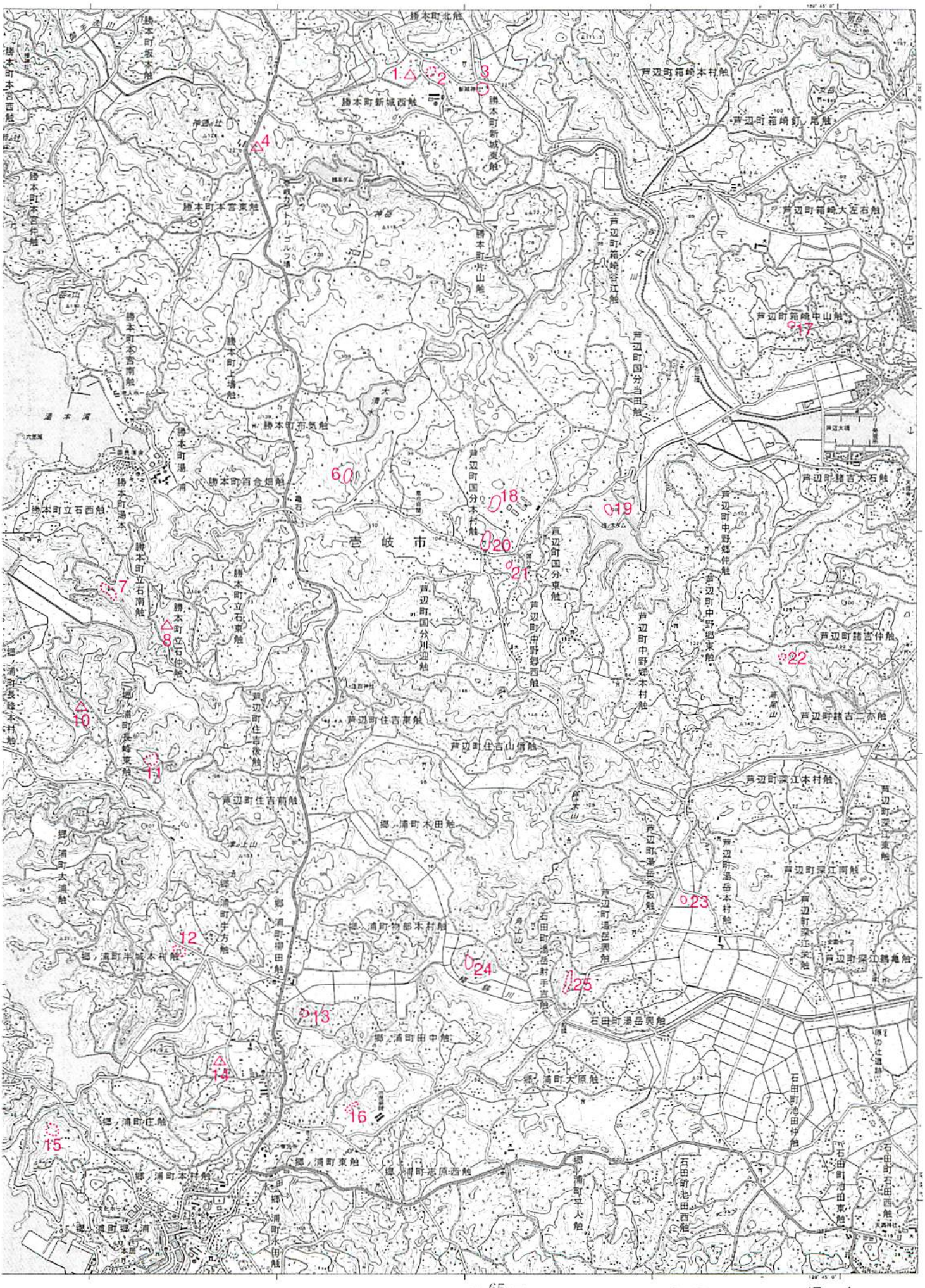
勝本町北触
勝本町坂本触
勝本町新城西触
勝本町新城東触
勝本町本宮西触
勝本町本宮東触
勝本町本宮仲触
勝本町本宮南触
勝本町上場触
勝本町布気触
勝本町百合畑触
勝本町立石西触
勝本町湯本
勝本町立石南触
勝本町立石東触
勝本町立石仲触
勝本町片山触
芦辺町箱崎本村触
芦辺町箱崎釘尾触
芦辺町箱崎大左右触
芦辺町箱崎中山触
芦辺町箱崎谷江触
芦辺町国分当田触
芦辺町国分本村触
芦辺町国分東触
芦辺町国分川辺触
芦辺町中野郷仲触
芦辺町中野郷東触
芦辺町中野郷西触
芦辺町中野郷本村触
芦辺町諸吉大石触
芦辺町諸吉仲触
芦辺町諸吉一本触
芦辺町住吉東触
芦辺町住吉山信触
芦辺町住吉後触
芦辺町住吉前触
芦辺町深江本村触
芦辺町深江東触
芦辺町深江南触
芦辺町深江鶴亀触
芦辺町湯岳本村触
芦辺町湯岳今板触
芦辺町湯岳興触
芦辺町湯岳東触
芦辺町湯岳射手吉触
郷ノ浦町長崎本村触
郷ノ浦町長崎東触
郷ノ浦町大浦触
郷ノ浦町牛方触
郷ノ浦町柳田触
郷ノ浦町木田触
郷ノ浦町物部本村触
郷ノ浦町平城本村触
郷ノ浦町田中触
郷ノ浦町大原触
郷ノ浦町住触
郷ノ浦町東触
郷ノ浦町志原西触
郷ノ浦町本村触
郷ノ浦町郷ノ浦
郷ノ浦町永田触
郷ノ浦町早人触
石田町池田仲触
石田町池田西触
石田町池田東触
石田町石田西触
壱岐市
1:40,000
湯本

1：40,000 地形図

NI－52－16－2－3
（唐津２号－３）

索引図



地域図

行政区画

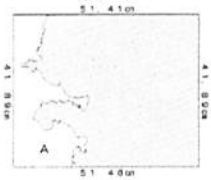

長崎県
A 壱岐市

17 芦辺

1 安城
2 館所
3 船匿城
4 石田城
5 筒城

玄界灘

1:40,000 芦辺

1：40,000 地形図

NI－52－16－6－2
（唐津6号－2）

索引図

	湯本	芦辺
	郷ノ浦	印通寺
二神島		加唐島

地域図

行政区図

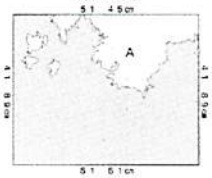

長崎県
A．壱岐市

18　郷ノ浦

1　亀丘城
2　帯田城
3　鋸崎城
4　真弓館
5　大屋
6　池田城

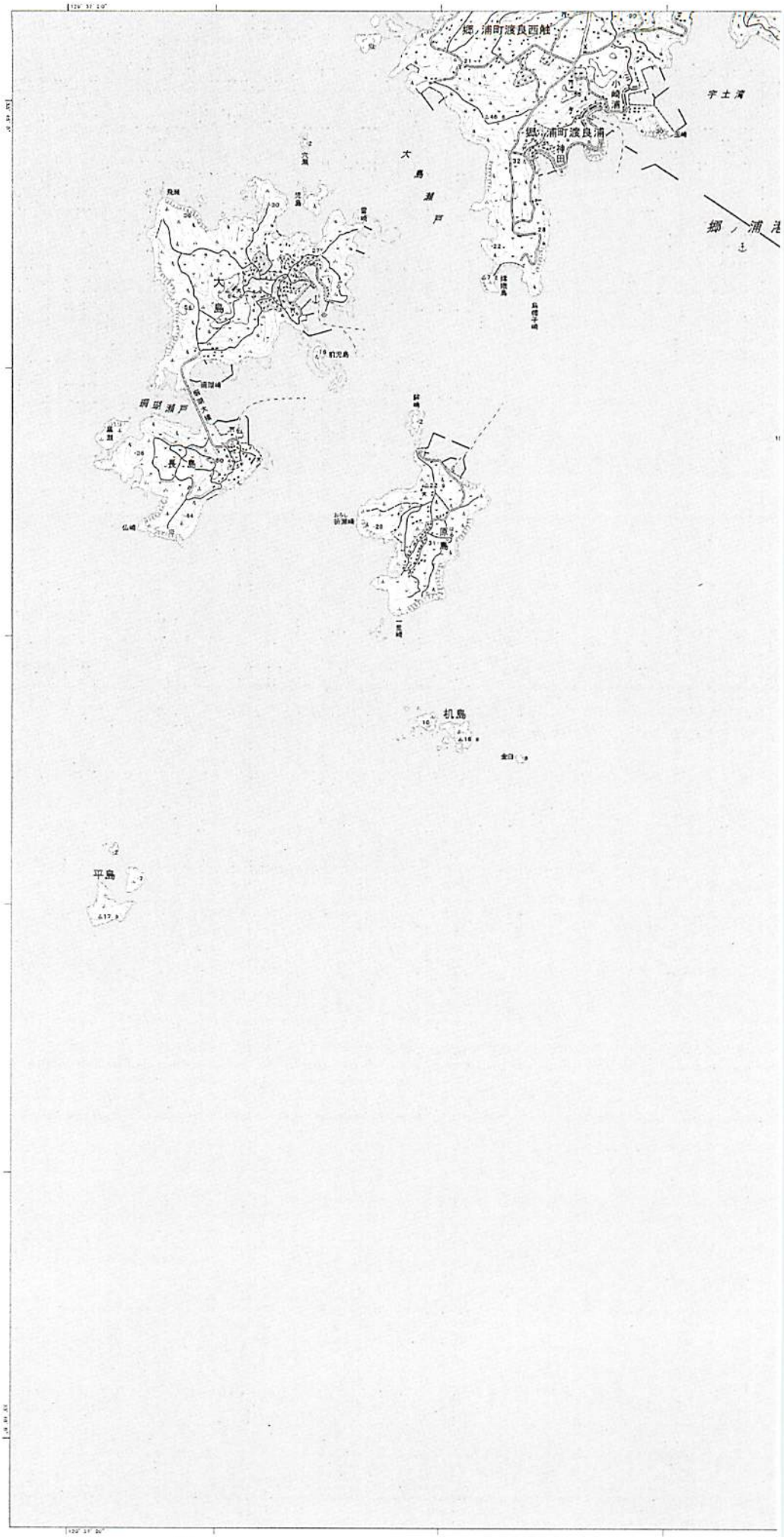

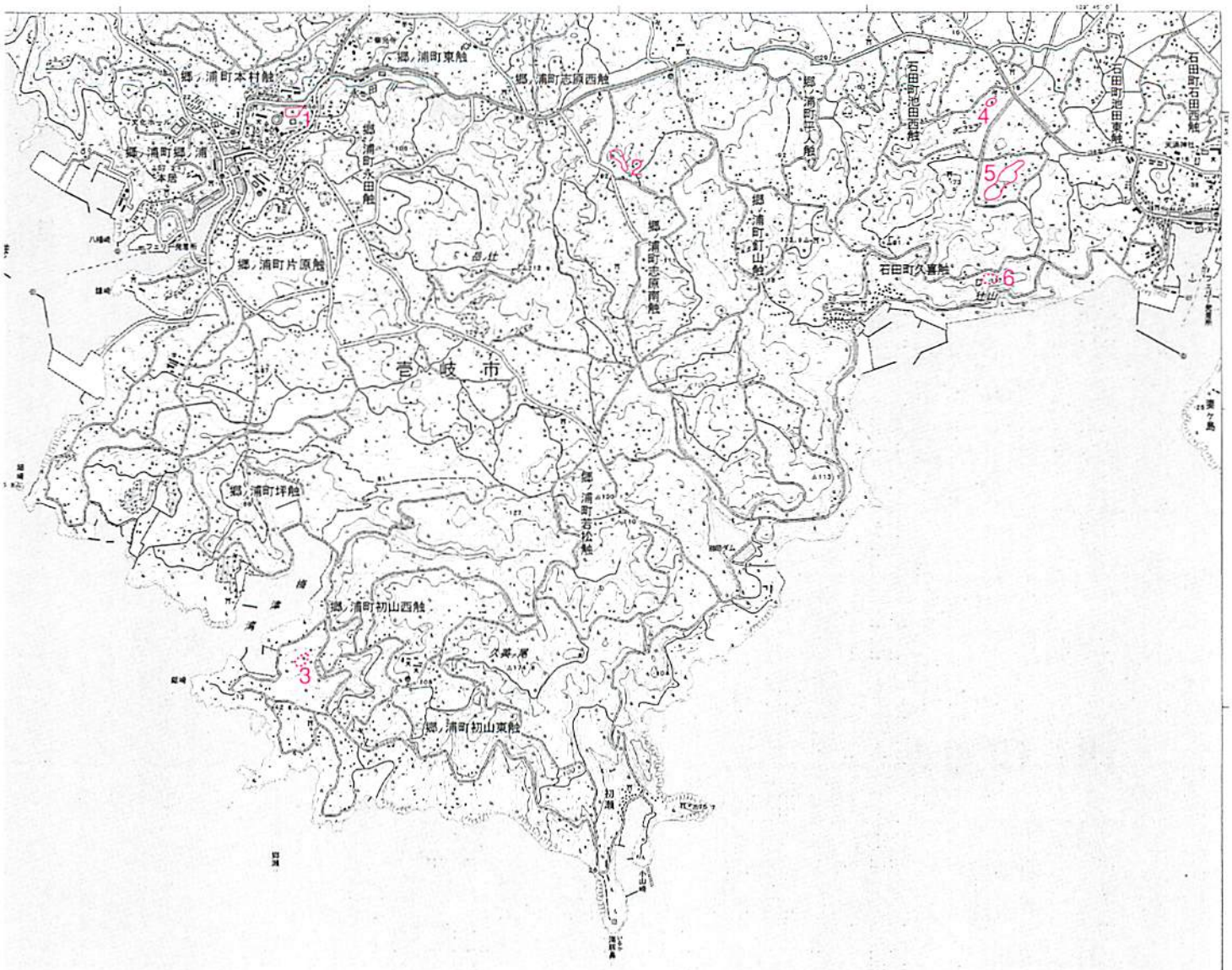
郷ノ浦町本村触
郷ノ浦町東触
郷ノ浦町志原西触
郷ノ浦町平人触
石田町池田西触
石田町池田東触
石田町石田西触
郷ノ浦町郷ノ浦
郷ノ浦町永田触
郷ノ浦町釘山触
郷ノ浦町志原南触
郷ノ浦町片原触
石田町久喜触
宮ノ岐市
郷ノ浦町坪触
郷ノ浦町若松触
郷ノ浦町初山西触
郷ノ浦町初山東触
1
2
3
4
5
6

1: 40,000　郷ノ浦

1：40,000　地形図

NI－52－16－2－4
（唐津２号－４）

索引図

湯本	戸辺	
郷ノ浦	印通寺	烏帽子島
	加唐島	小川島

地域図

行政区画

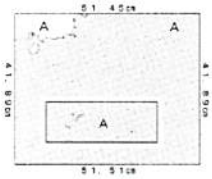

長崎県
A．壱岐市

19　印通寺

1　浦山城
2　杓子城
3　黒木城
4　菊城
5　唐船城



壱 岐 市

名 島

本 島

前 島

玄 界 灘

玄 界 灘

壱 岐 市

1:40,000

印通寺

1：40,000地形図　NI-52-17-13-1・3
うくじま　　（長崎13号－1・3）

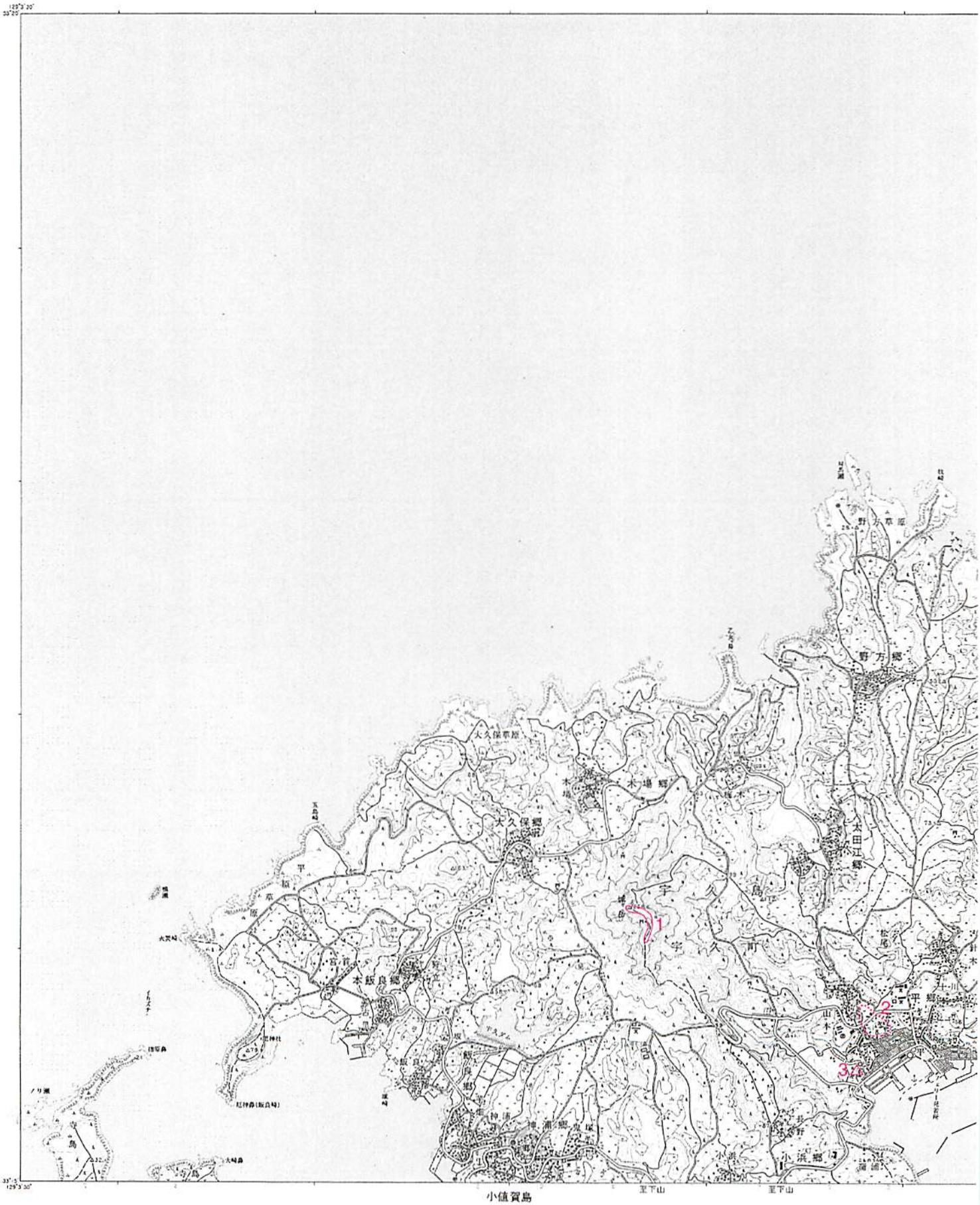

21　宇久島

1　城ヶ岳城
2　宇久城
3　江氏館

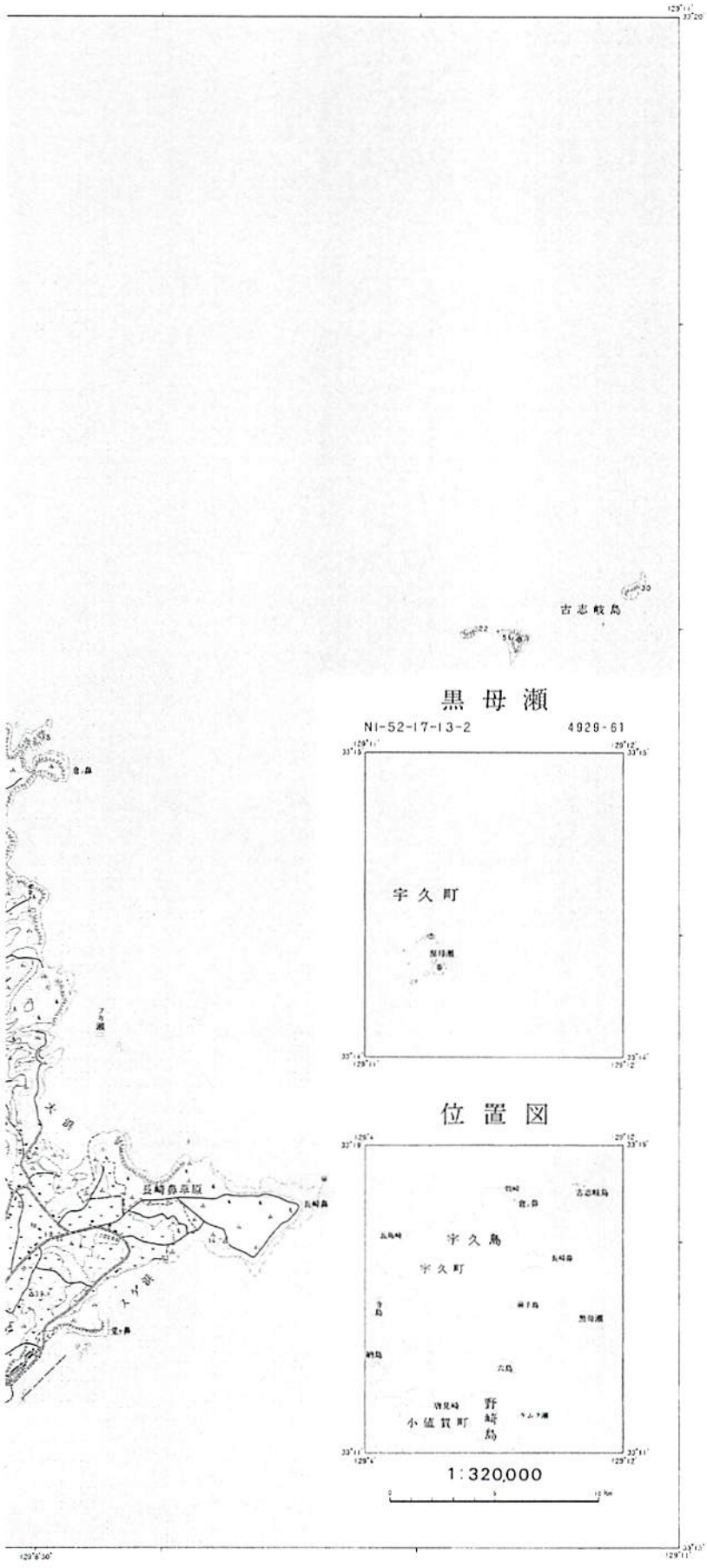

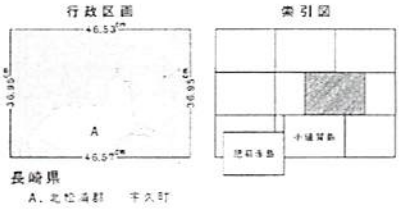

1:40,000　宇久島

1:40,000 地形図　NI-52-17-13-2・4
おじかじま　　（長崎13号－2・4）

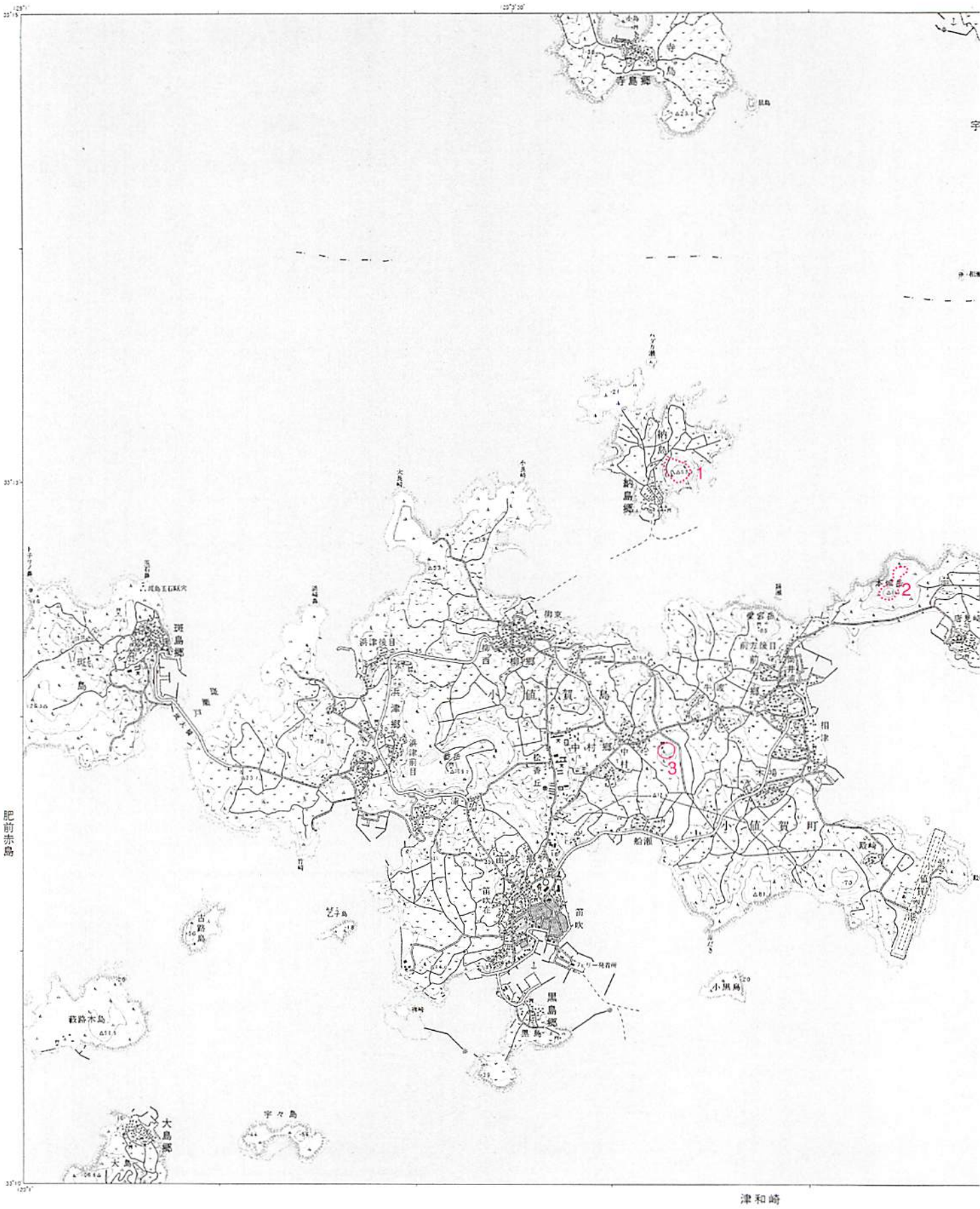

宇久島

22　小値賀島

1　ガンゴジョウヤマ
2　本城岳城
3　膳所城

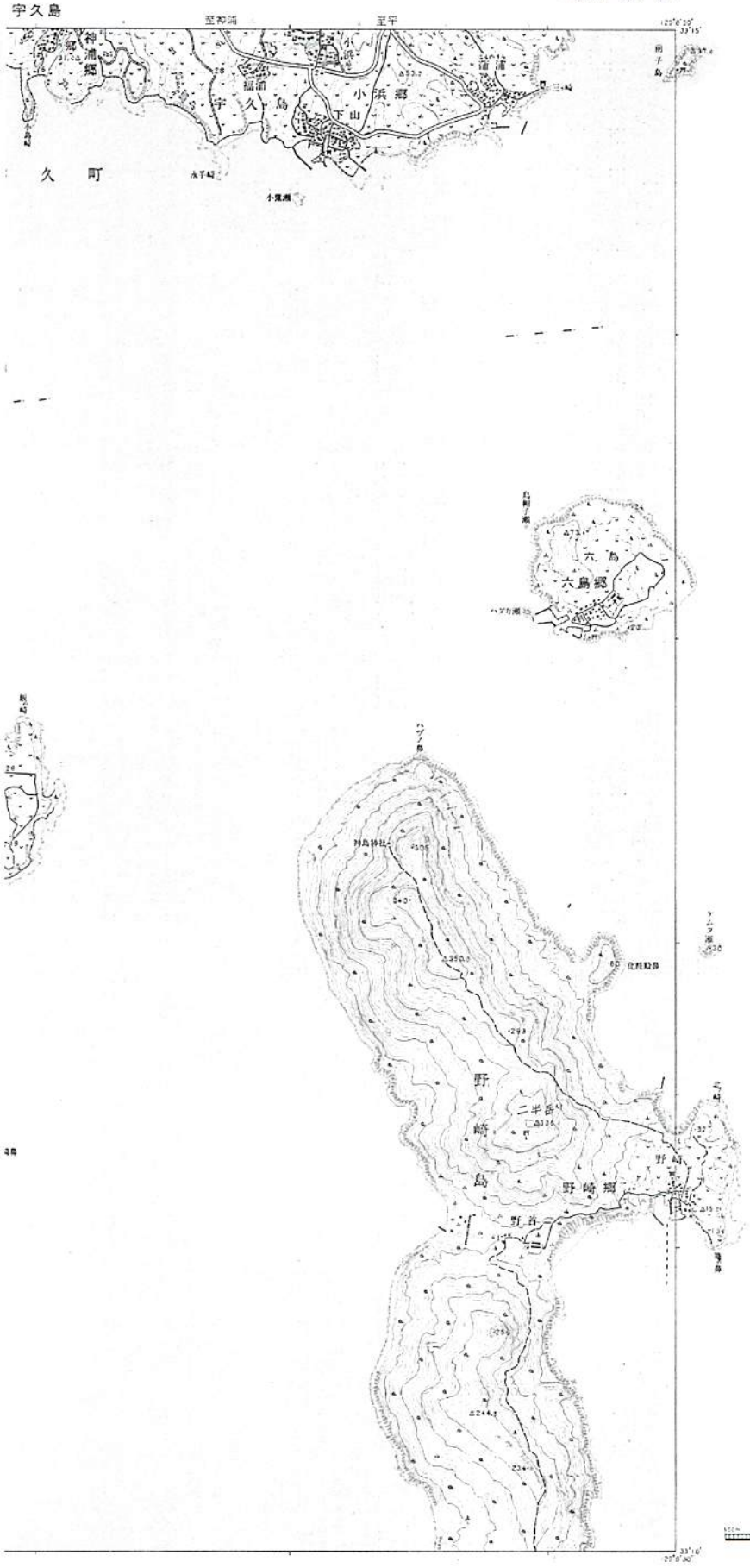

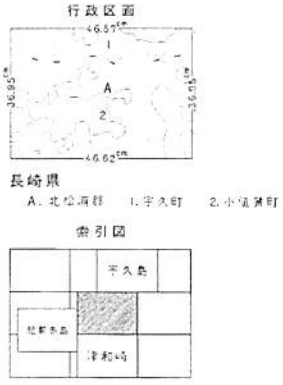

1:40,000　小値賀島

1 ： 40,000　地形図

NI－52－17－14－4
（長崎１４号－４）

索引図

地域図

行政区画

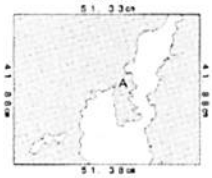

長崎県
A．南松浦郡新上五島町

25　立串

1　奈摩館
2　供養山城



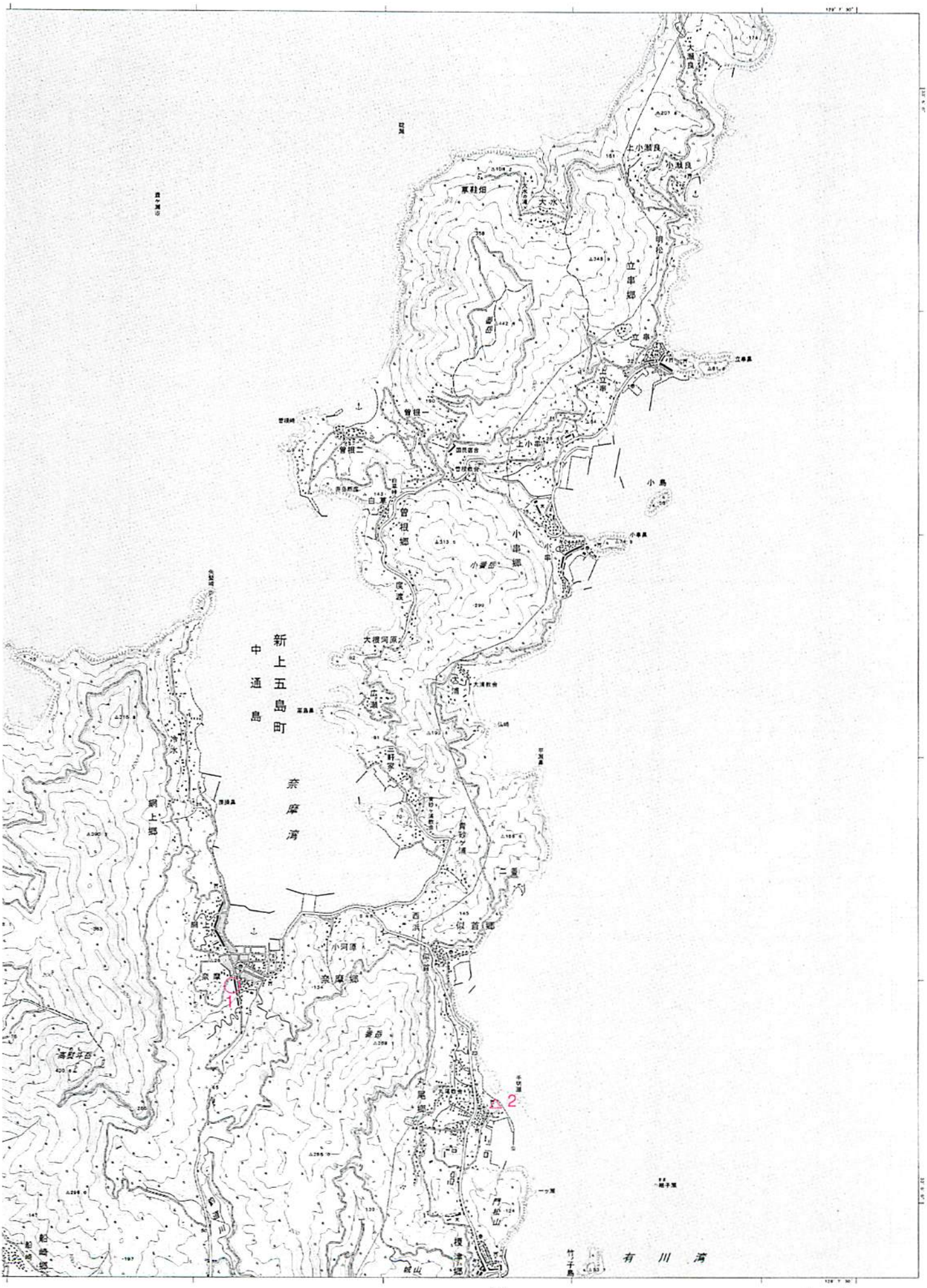
新上五島町
中通島
奈摩湾
有川湾
立串郷
立串
上立串
上小瀬良
小瀬良
大瀬良
大水
明松
曽根郷
曽根一
曽根二
白瀬
小串郷
小串
上小串
小島
度瀬
大根河原
大瀬
三軒家
青砂ケ浦
二重
二重郷
西浜
奈摩郷
奈摩
小河原
網上郷
網上
浄水
高野平西
尾崎郷
尾崎
浦郷
船崎郷
船崎
城山
竹子島
1
2

1:40,000　立串

1：40,000 地形図　NI-52-17-14-2
かしらがじま　（長崎14号－2）



26　頭ヶ島

1　平島城



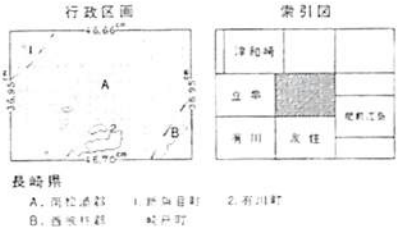

1:40,000　頭ヶ島

1：40,000 地形図

NI－52－17－10－4
（長崎１０号－４）

索引図

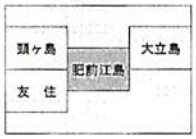

地域図

行政区画



長崎県
A．西海市

27　肥前江島

1　南風泊城
2　江ノ島城

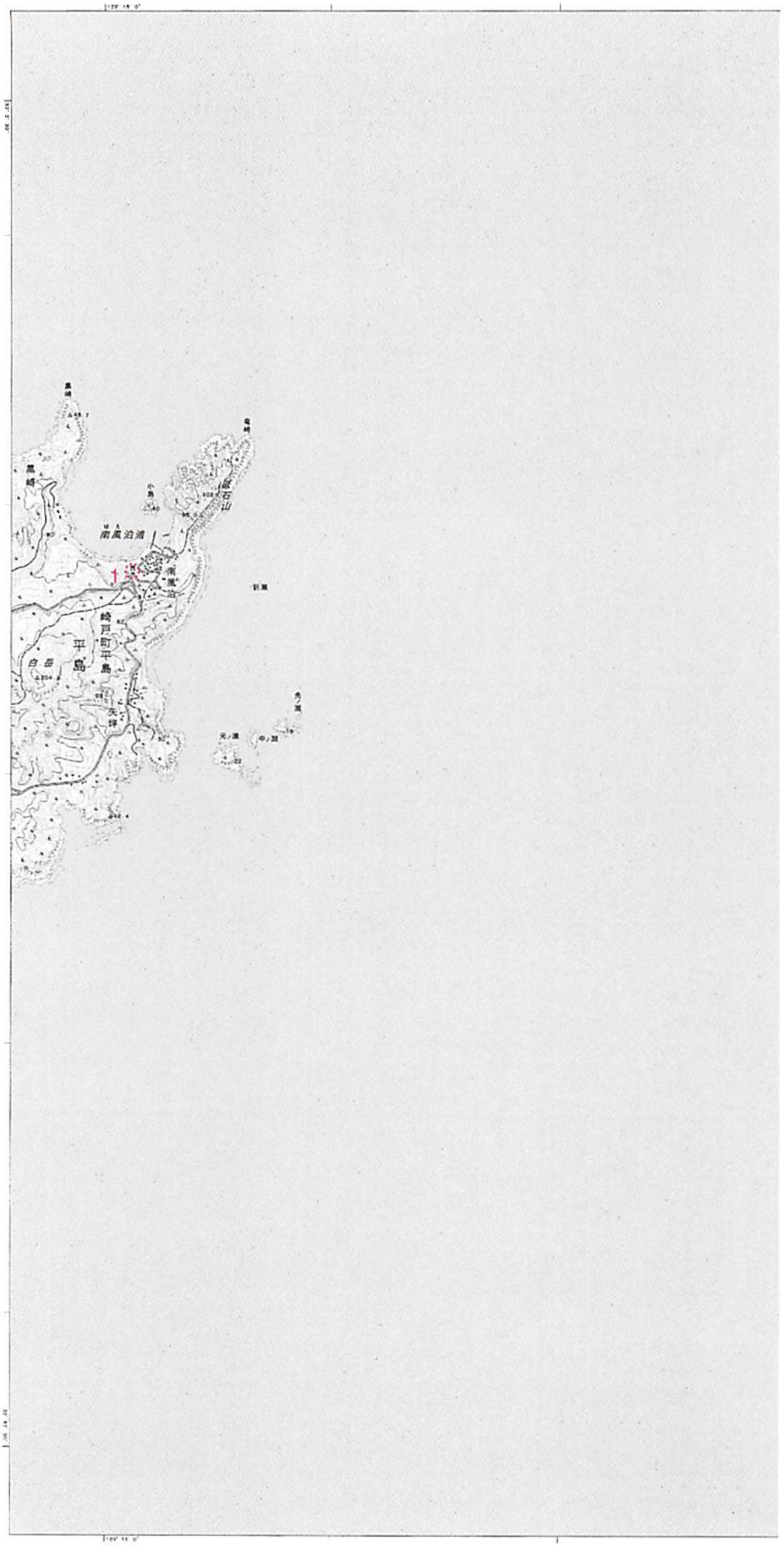

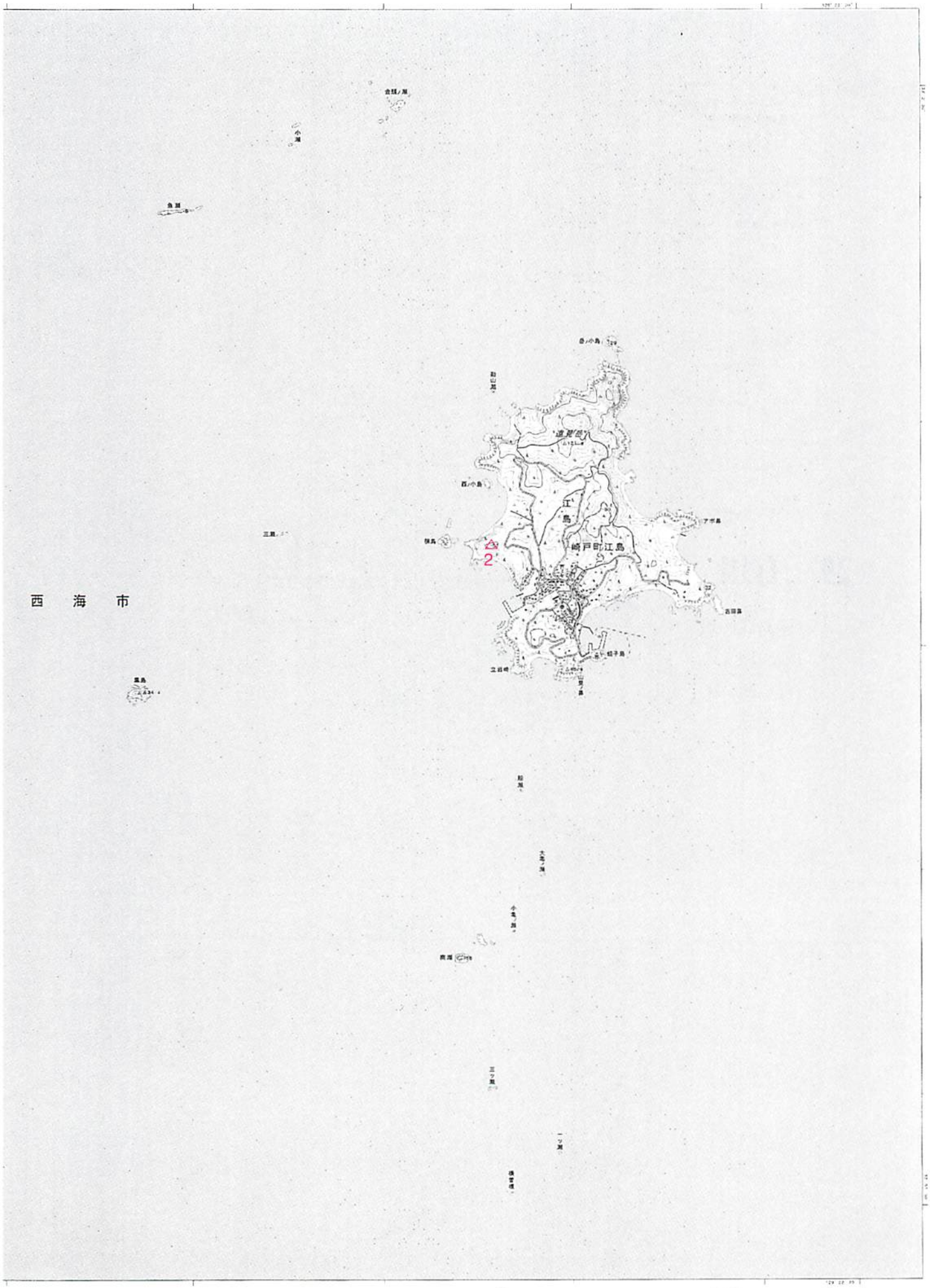

1:40.000　肥前江島

1 ： 40.000　地形図

NI－52－17－15－3
（長崎１５号－３）

索引図

地域図

行政区画

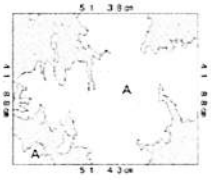

長崎県
A．南松浦郡新上五島町

29　有川

1　迷宮式山城
2　殿山城
3　青方館
4　城山城

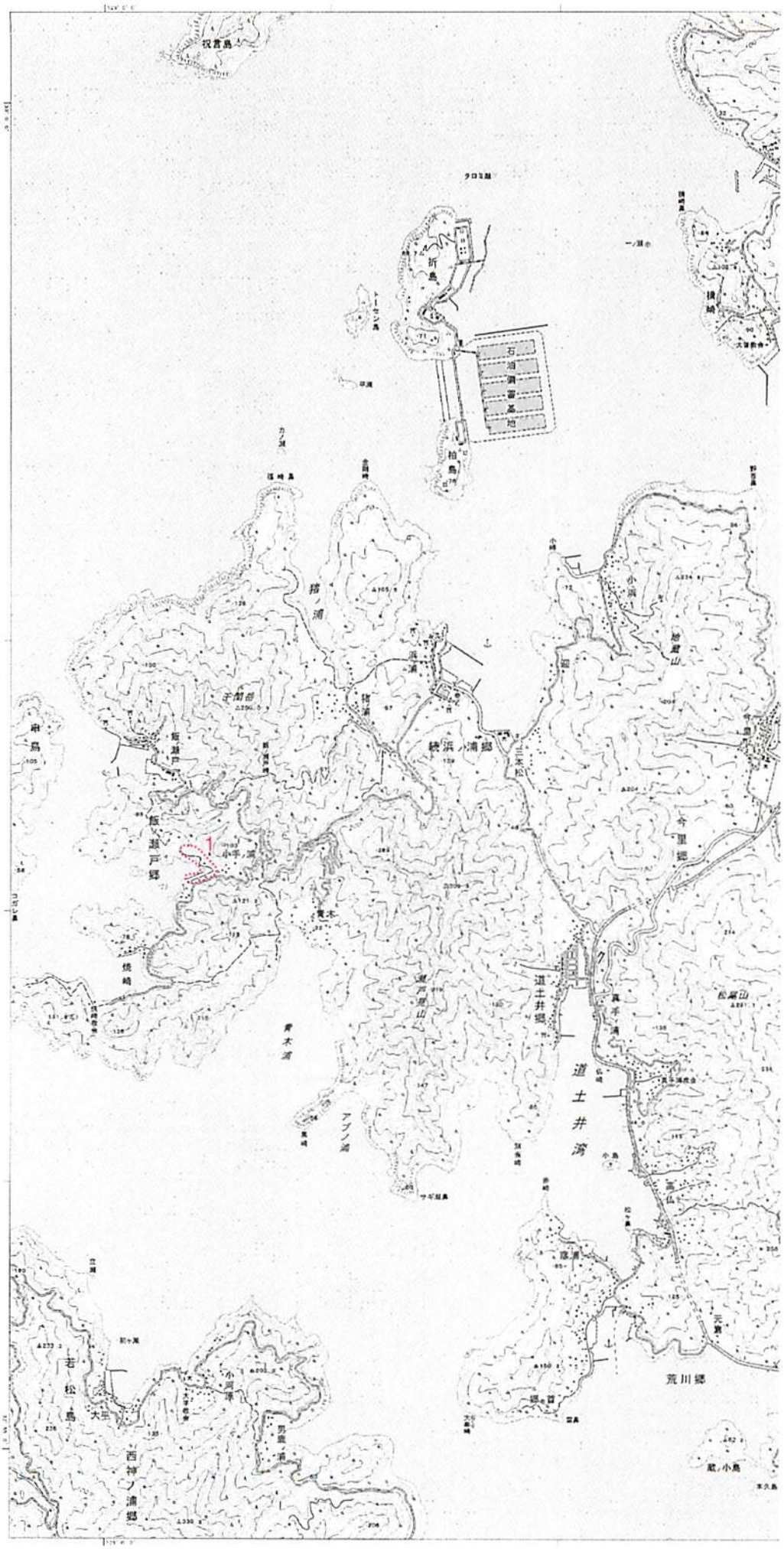

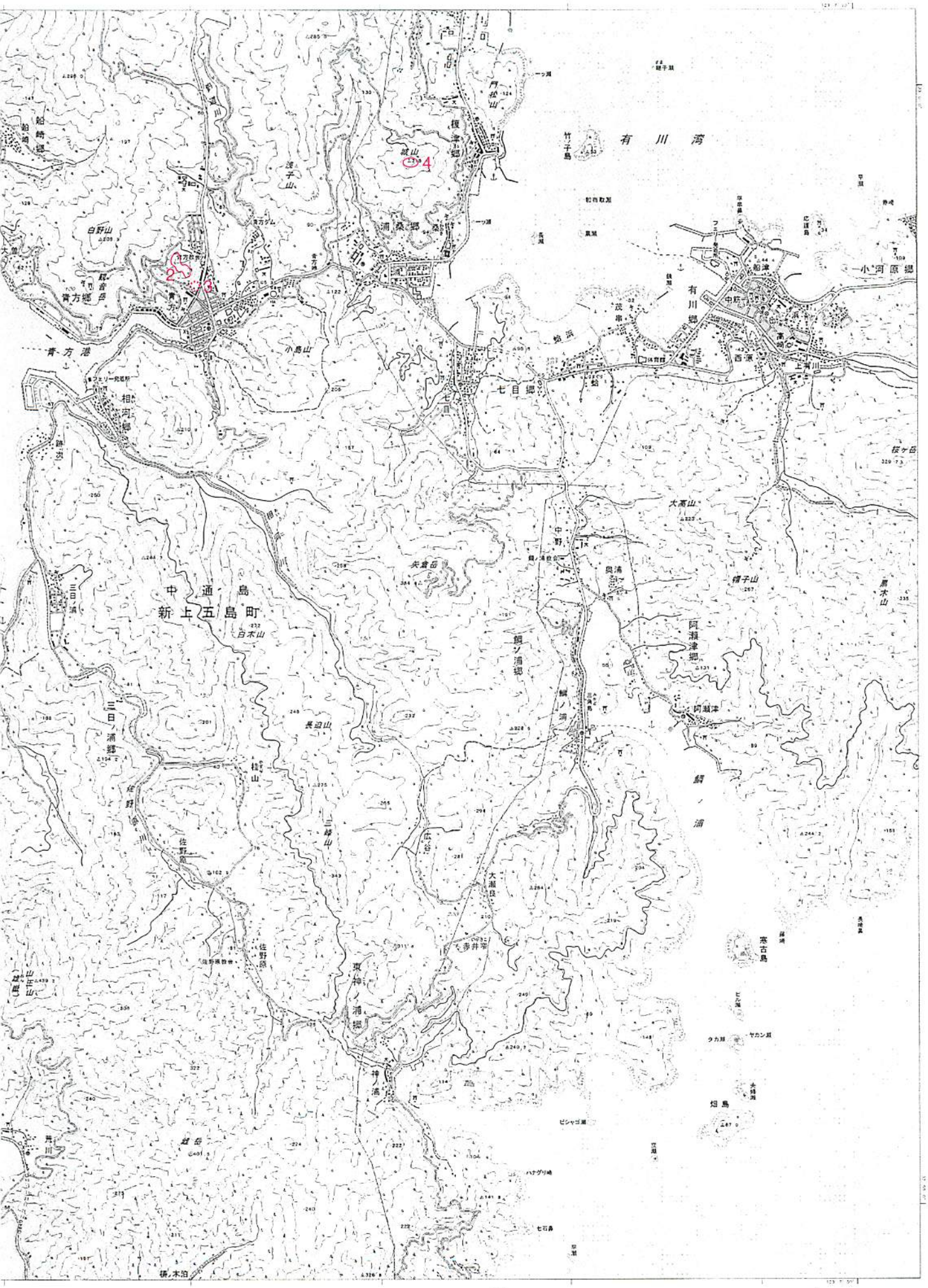
有川湾
竹子島
榎津郷
城山
浦桑郷
門松山
一ツ瀬
白野山
観音岳
青方郷
青方港
小島山
相河郷
七目郷
蛤浜
茂串
有川郷
中筋
船津
小河原郷
西原
上有川
桜ケ岳
大高山
矢倉岳
中野
奥浦
中通島
新上五島町
白木山
三日ノ浦
三日ノ浦郷
鯛ノ浦郷
鯛ノ浦
阿瀬津郷
阿瀬津
桂山
長迫山
三峰山
佐野郷
佐野原
広谷
大瀬良
赤井窄
東神ノ浦郷
神ノ浦
寒古島
畑島
荒川
越岳
横ノ木泊
七石鼻

1:40,000　有川

1：40,000 地形図

NI－52－17－15－1
（長崎１５号－１）

索引図

地域図

行政区画

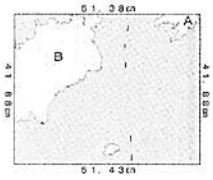

長崎県
A．西海市
B．南松浦郡新上五島町

30　友住

1　有川氏館
2　瀬ノ内城
3　田舎城

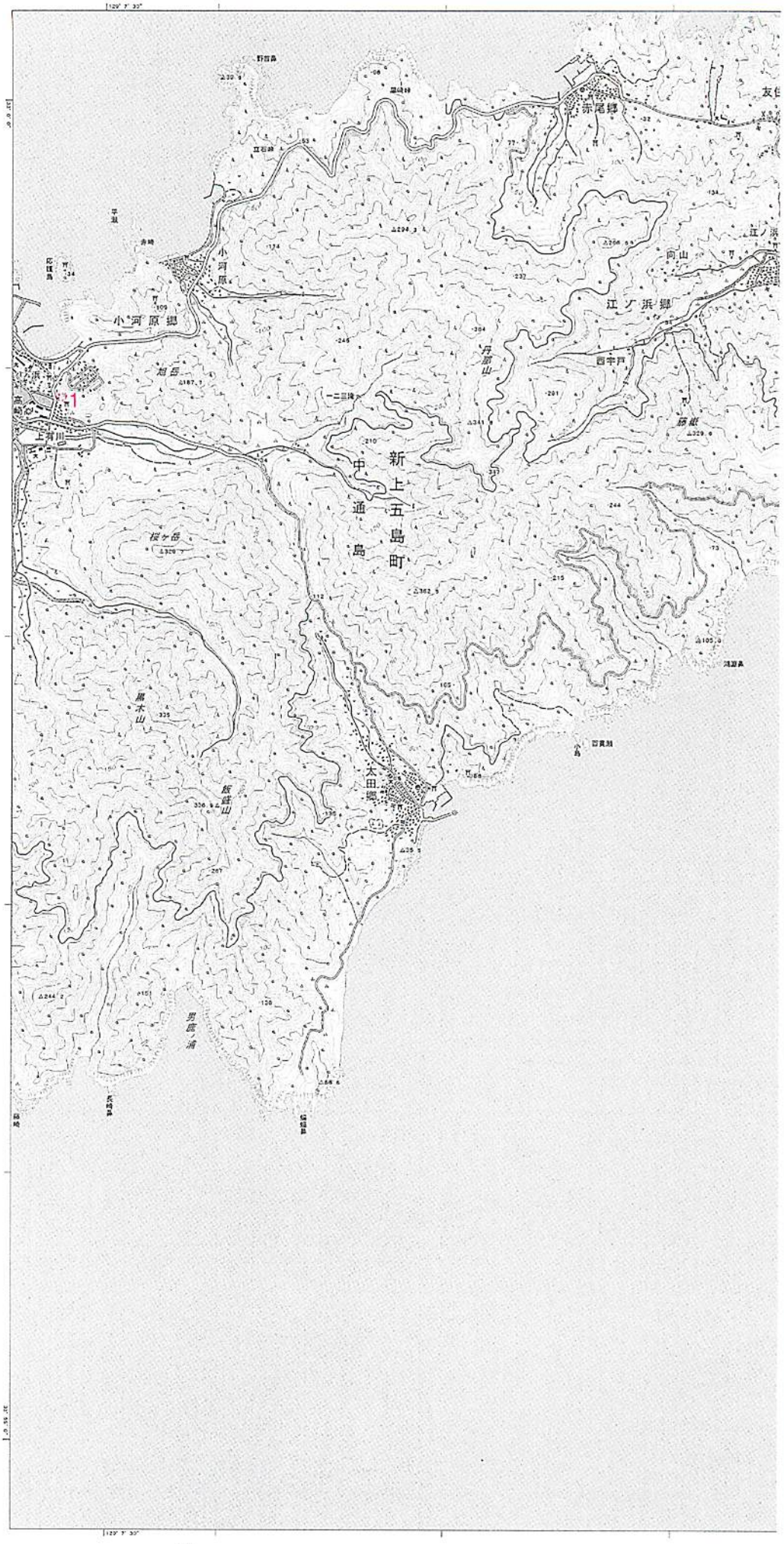



1:40,000　　友住

1：40,000　地形図

NI－52－17－15－4
（長崎１５号－４）

索引図

地域図

行政区図

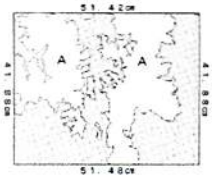

長崎県
A．南松浦郡新上五島町

32　奈良尾

1　白魚氏館

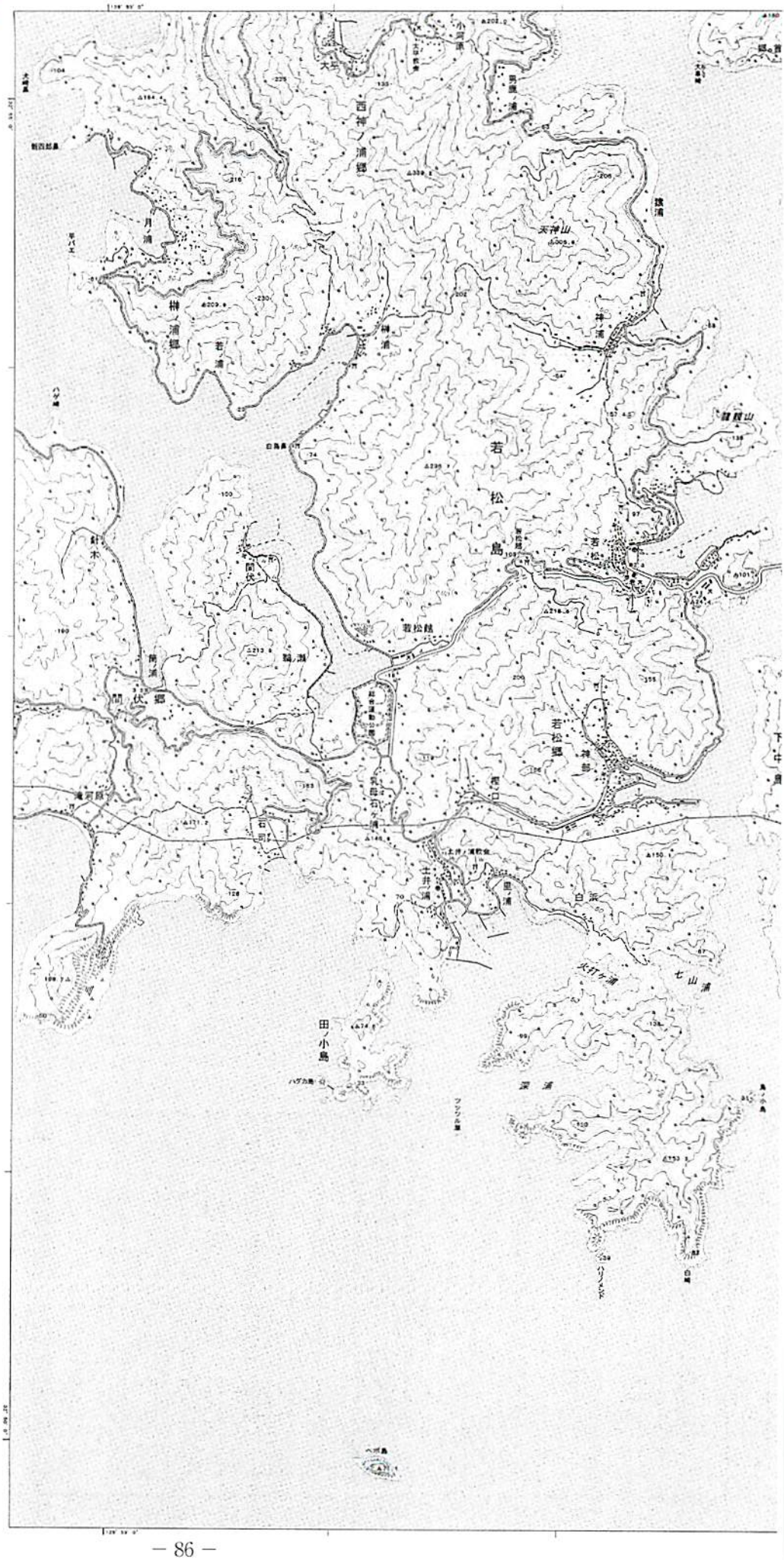

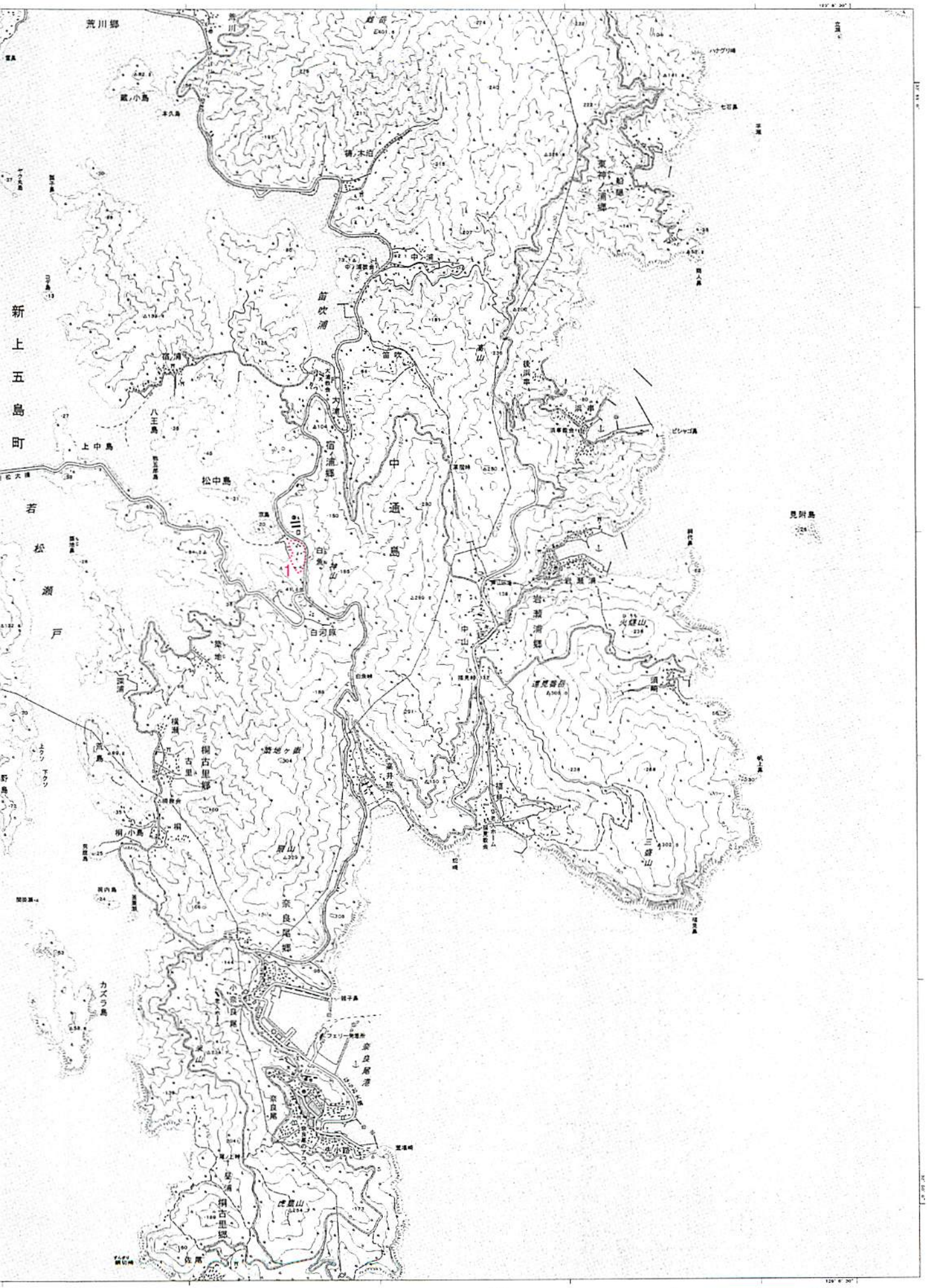

1 : 40.000　奈良尾

1：40,000・地形図

NI－52－23－4－1
（福江４号－１）

索引図

	瀧生浦	奈良尾
岐宿	浦	佐尾
五島福江	蜈蚣島	

地域図

行政区図

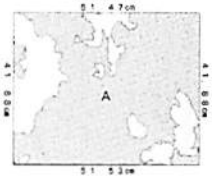

長崎県
A　五島市

35　浦

1　天神山館
2　城岳城

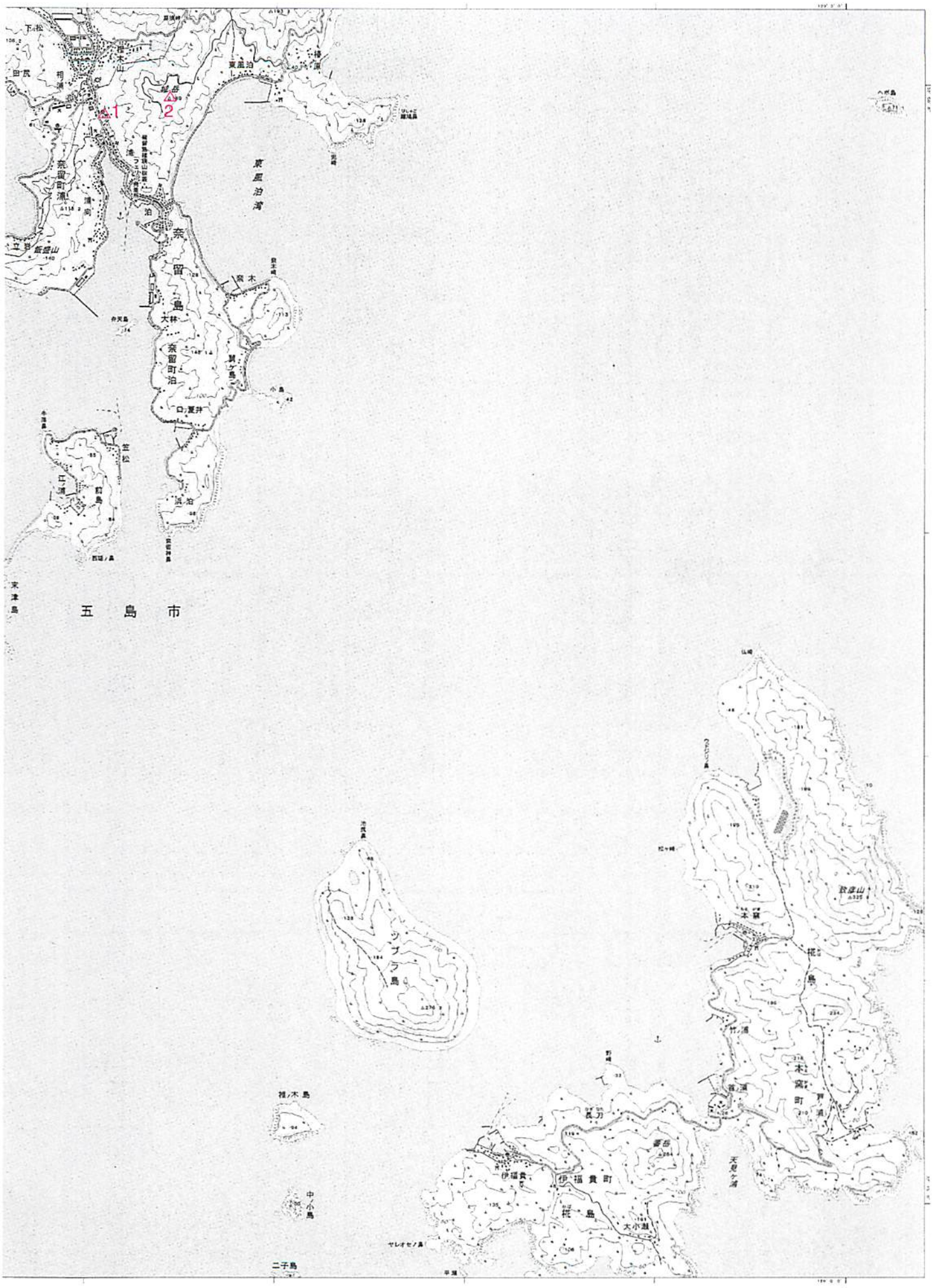
五島市
奈留町
東風泊湾
奈留島
奈留町泊
浜泊
ツブラ島
伊福貫町
花島
本窯
天見ケ浦
1:40,000

1：40,000　地形図

NI－52－23－8－2
（福江８号－２）

索引図

	肥前柏	岐　宿
崎頭ノ島	三井楽	五島福江
玉之浦	富　江	

地域図

行政区画

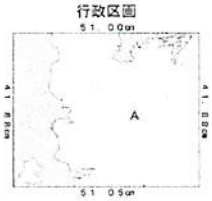

長崎県
A　五島市

38　三井楽

1　城山

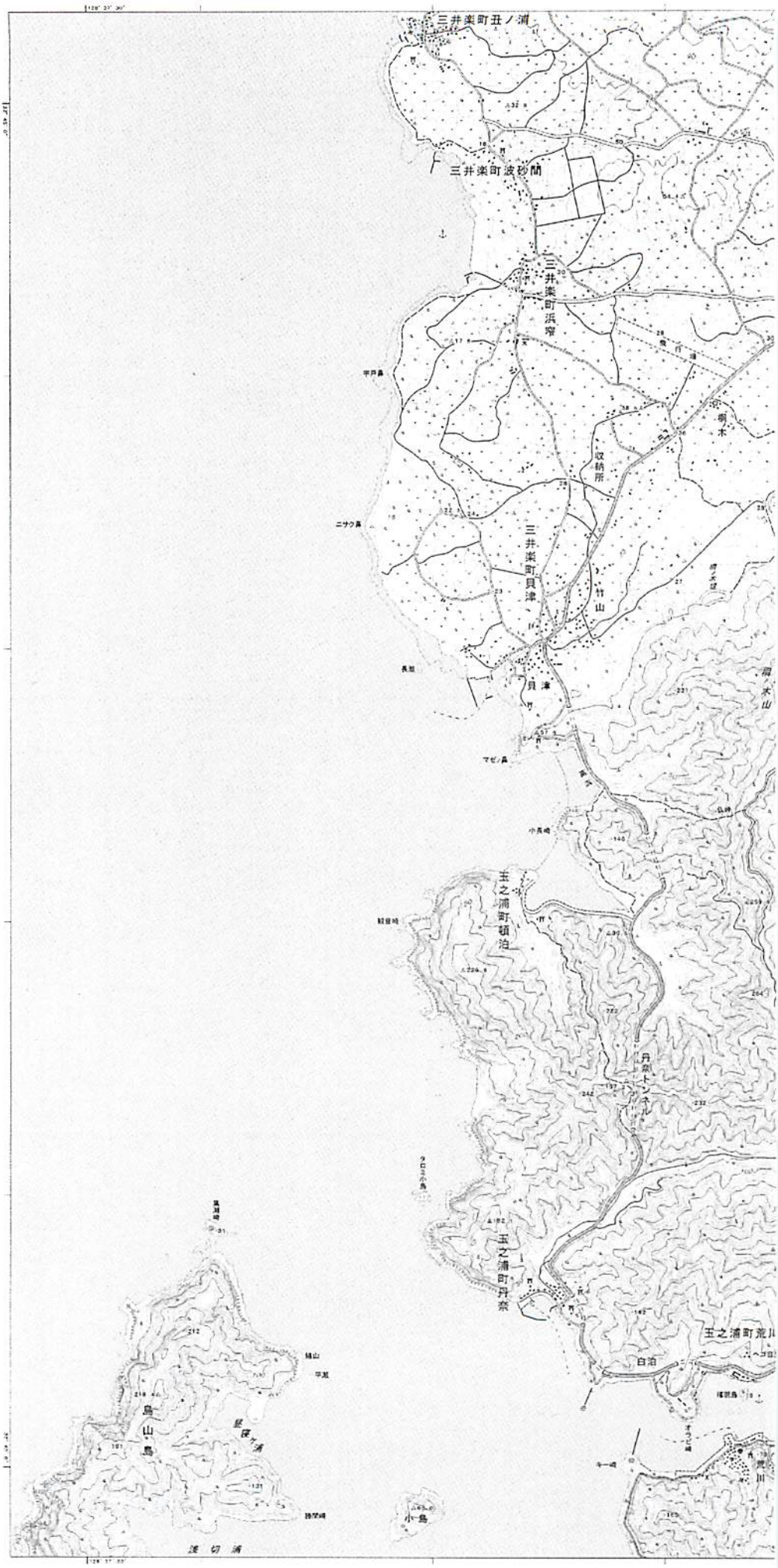

三井楽町浜ノ畔
八ノ川
正山
中浜
打折
石堂
岐宿町川原
大川原
小川原
長尾
岐宿町柳原
東柳原
大川
五島市
志田尾
三枝山
松山
岐宿町松山
寺脇
父ヶ岳
七ッ岳
高田
岐宿町中岳
中岳
坂上
行者山
丑ノ平
出間
八幡木場
大切
長沢
中尾
岐宿町二本柳
焼屋敷
越地
矢ノ口

1:40.000　三井楽

1 : 40,000 地形図

NI−52−23−4−4
（福江４号−４）

索引図

肥前柏	岐 宿	濤
三井楽	五島福江	嵯峨島
富 江	崎 山	

地域図

行政区画

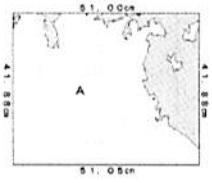

長崎県
A. 五島市

39 五島福江

1 岐宿城
2 城平城
3 嘯月園
4 江川城
5 石田城
6 辰ノ口城

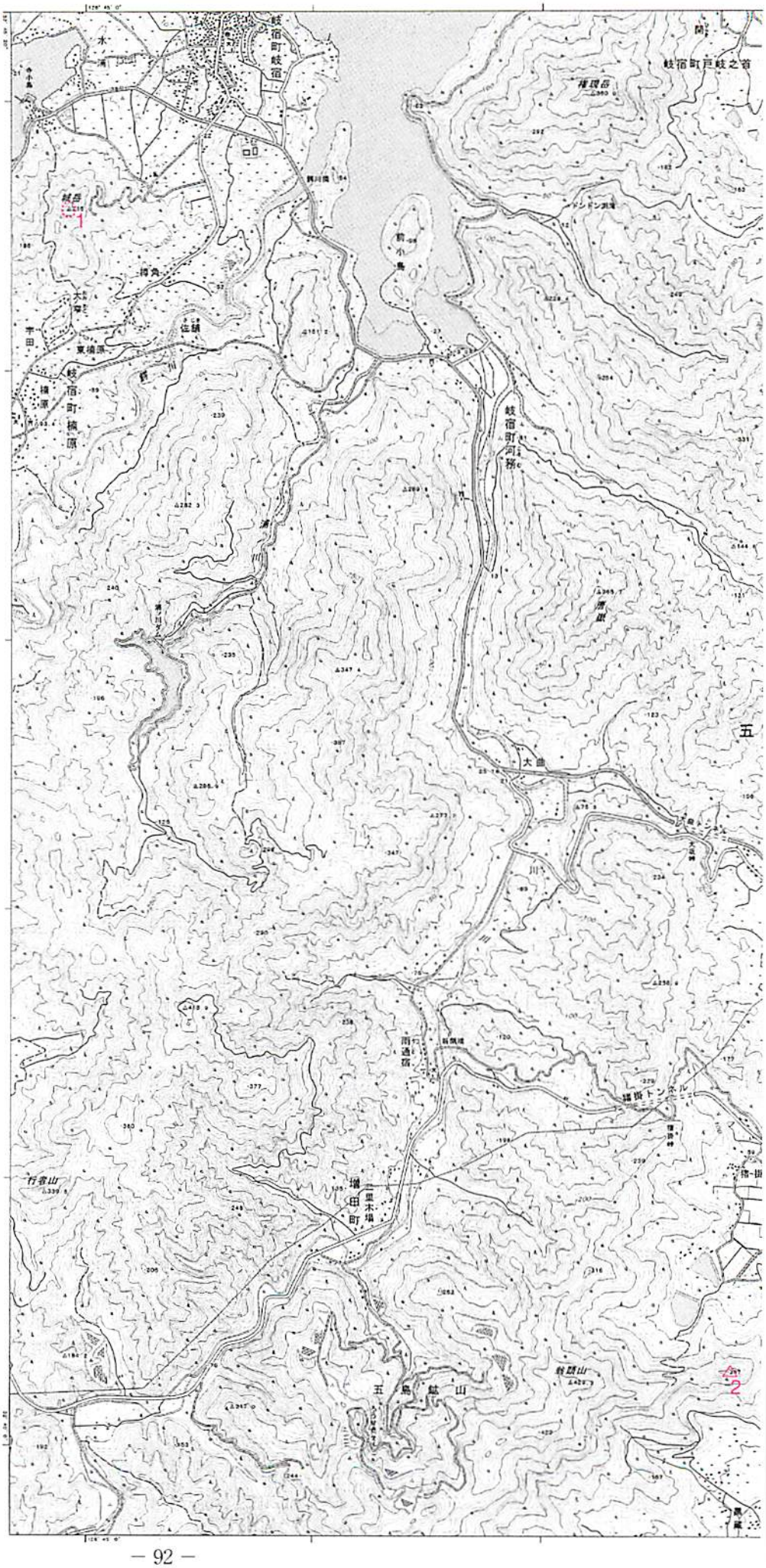

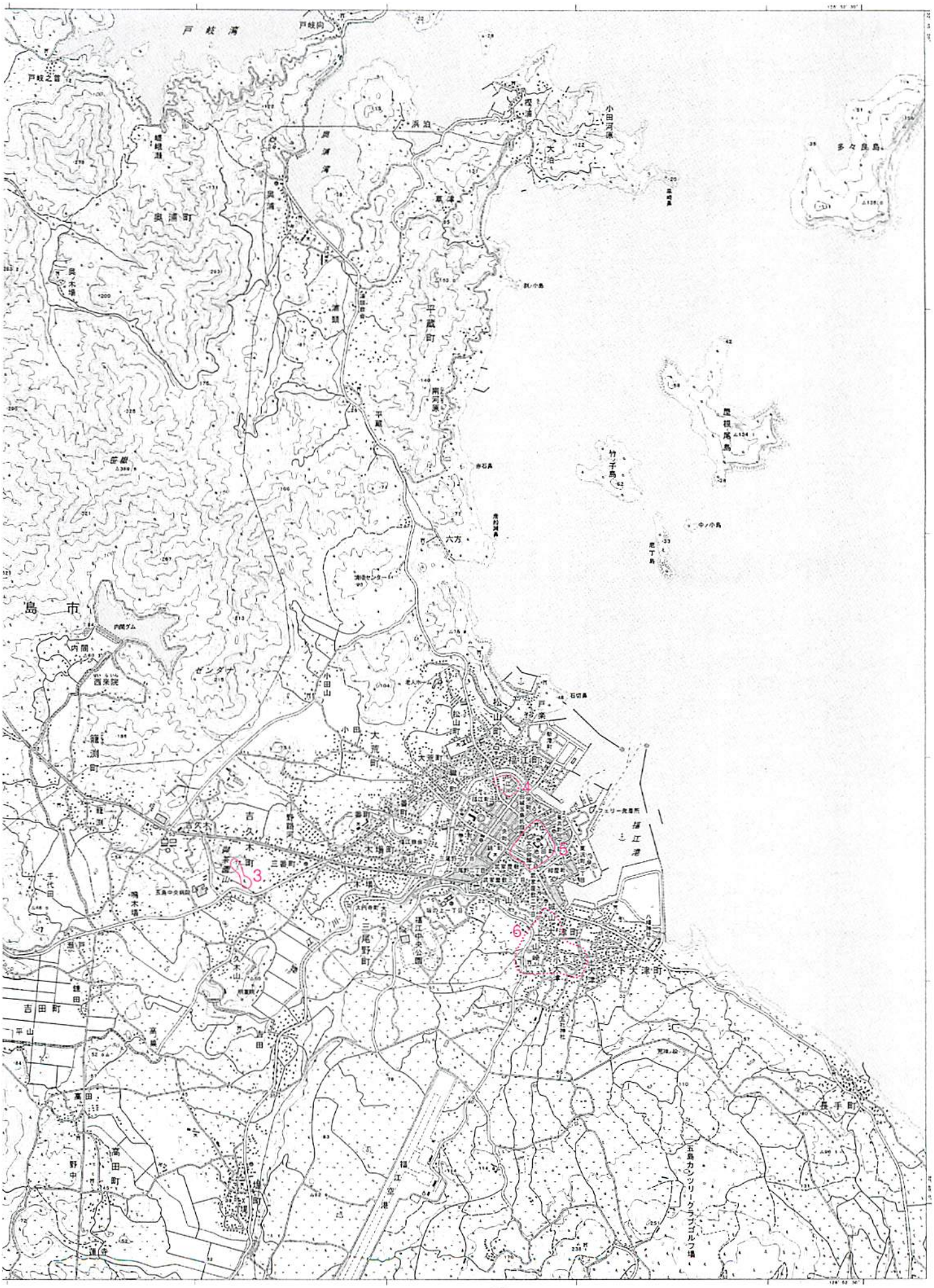
戸岐湾
戸岐岡
戸岐之首
浜泊
岡浦湾
奥浦
奥浦町
大泊
小田河原
多々良島
平蔵町
平蔵
六方
竹子島
中ノ小島
島市
内間
西楽院
ゼンダイ
小田山
小田
大荒町
松山町
福江町
福江港
吉久木町
吉久木
三尾野町
大津町
下大津町
長手町
吉田町
高田町
福江空港
五島カントリークラブゴルフ場

1:40.000 五島福江

1 : 40,000 地形図

NI－52－24－5－1
（富江５号－１）

索引図

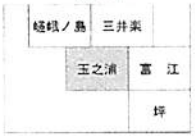

地域図



行政区画

長崎県
A. 五島市

41 玉之浦

1 玉之浦城
2 大宝城

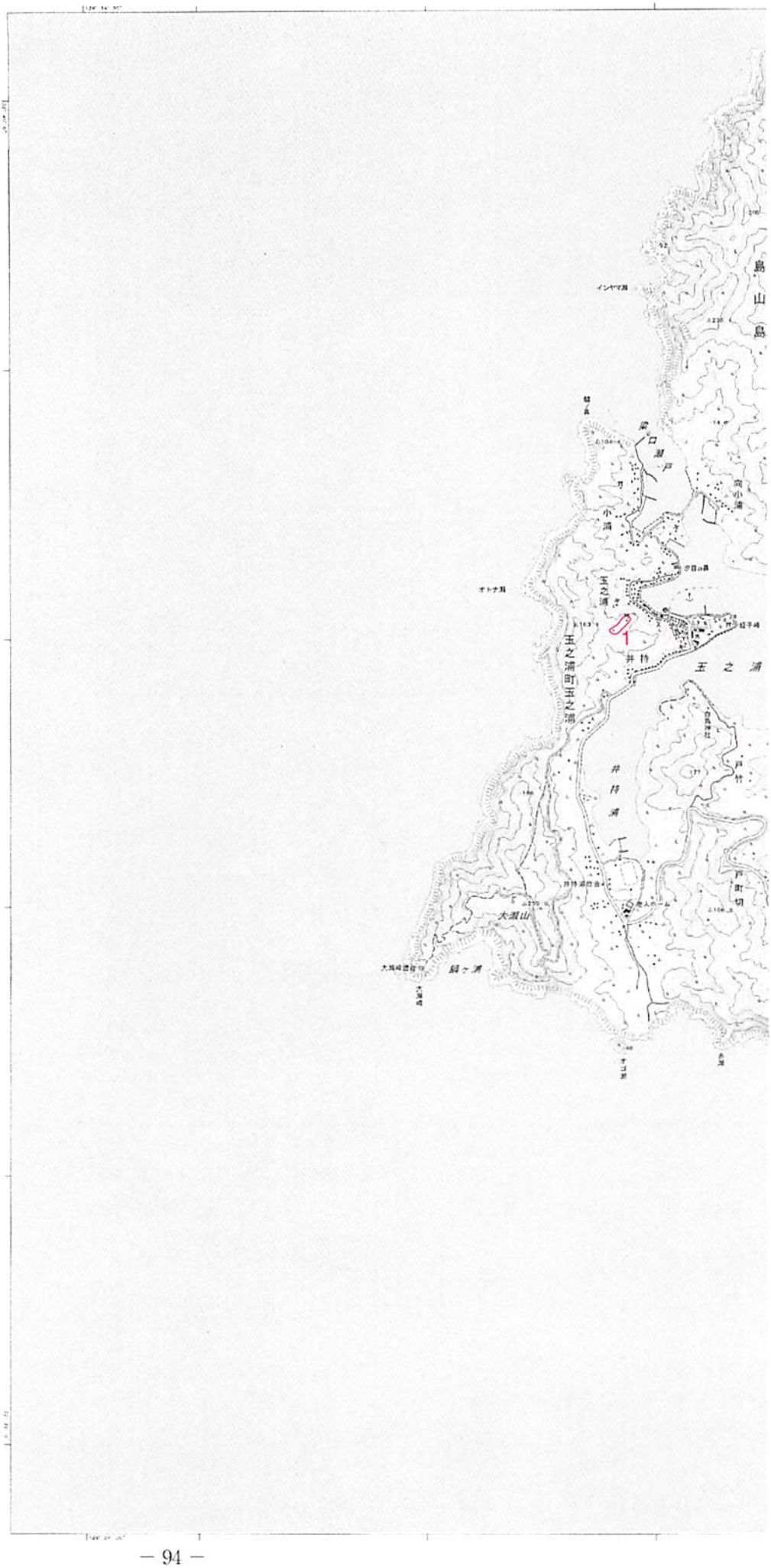

玉之浦町荒川
玉之浦町布浦
玉之浦町櫻久山
玉之浦湾
五島市
玉之浦町中須
玉之浦町小川
玉之浦町立谷
玉之浦町大宝
大宝浦
2

1:40,000　玉之浦

1 ： 40.000 地形図

NI－52－24－1－3
（富江1号－3）

索引図

地域図

行政区画

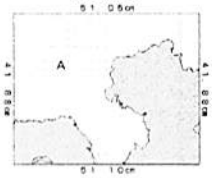

長崎県
A 五島市

42 富江

1 幾久山城
2 富江陣屋
3 勘次ヶ城
4 シロノツヒ
5 浜の城

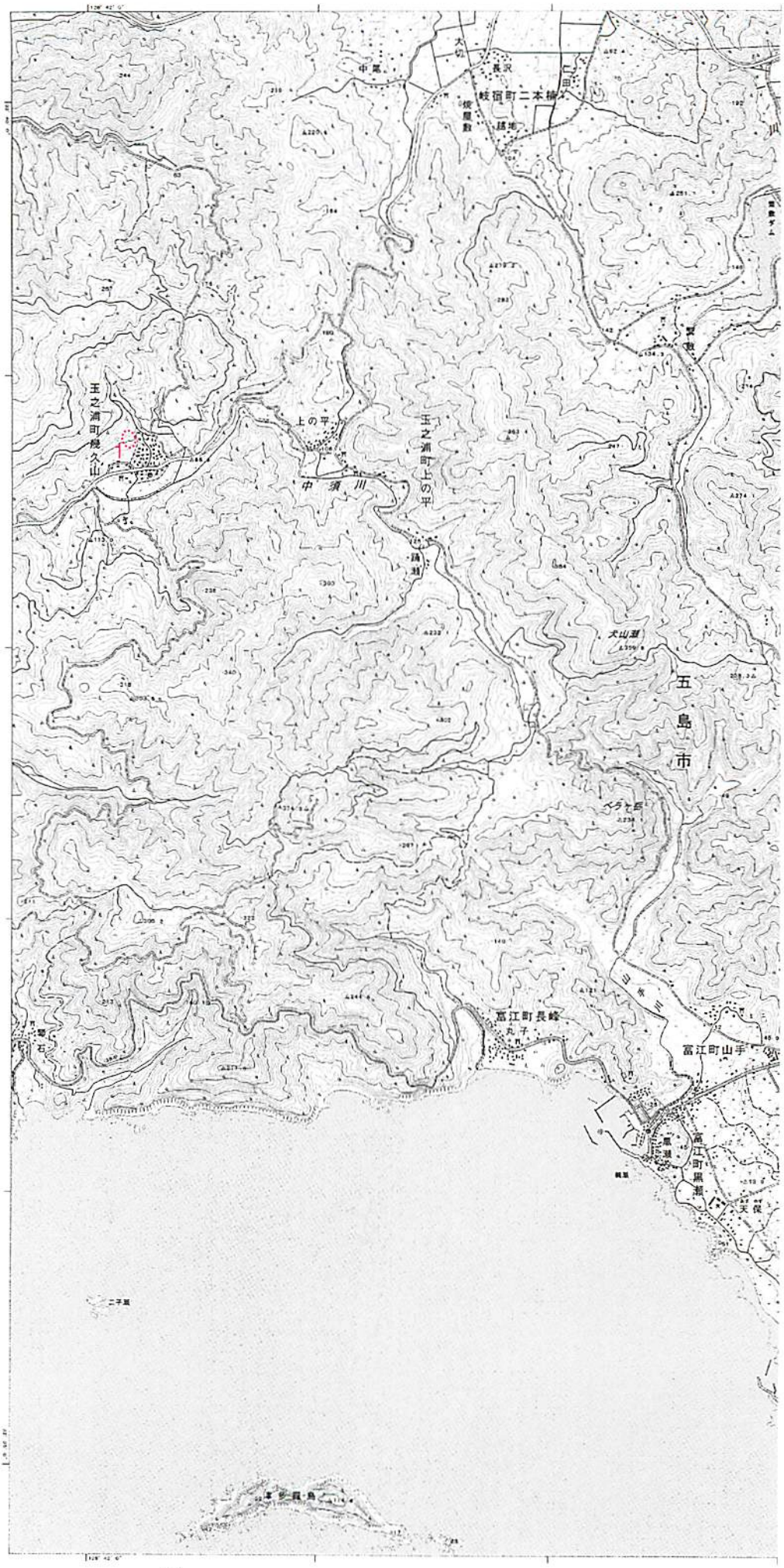

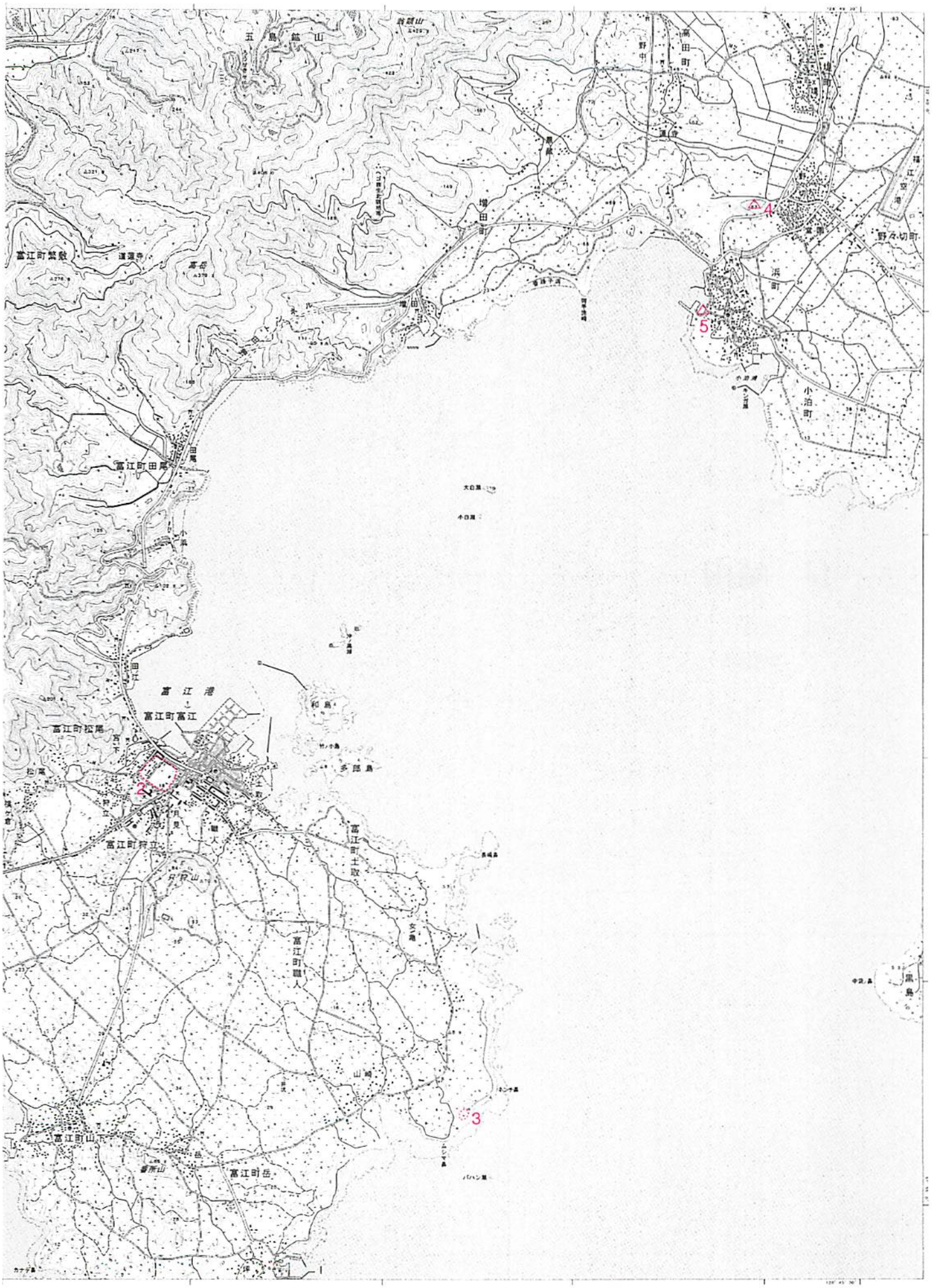
五島鉱山
高田町
野中
増田町
富江町繁敷
富江町田尾
富江港
富江町富江
富江町松尾
和島
多郎島
富江町土取
富江町職人
富江町山下
富江町岳
浜町
小泊町
野々切町
2
3
4
5

1:40,000　富　江

1：40,000 地形図

NI－52－24－1－1
（富江１号－１）

索引図

地域図

行政区画



長崎県
A 五島市

43 崎山

1 城嶽

2 崎山城

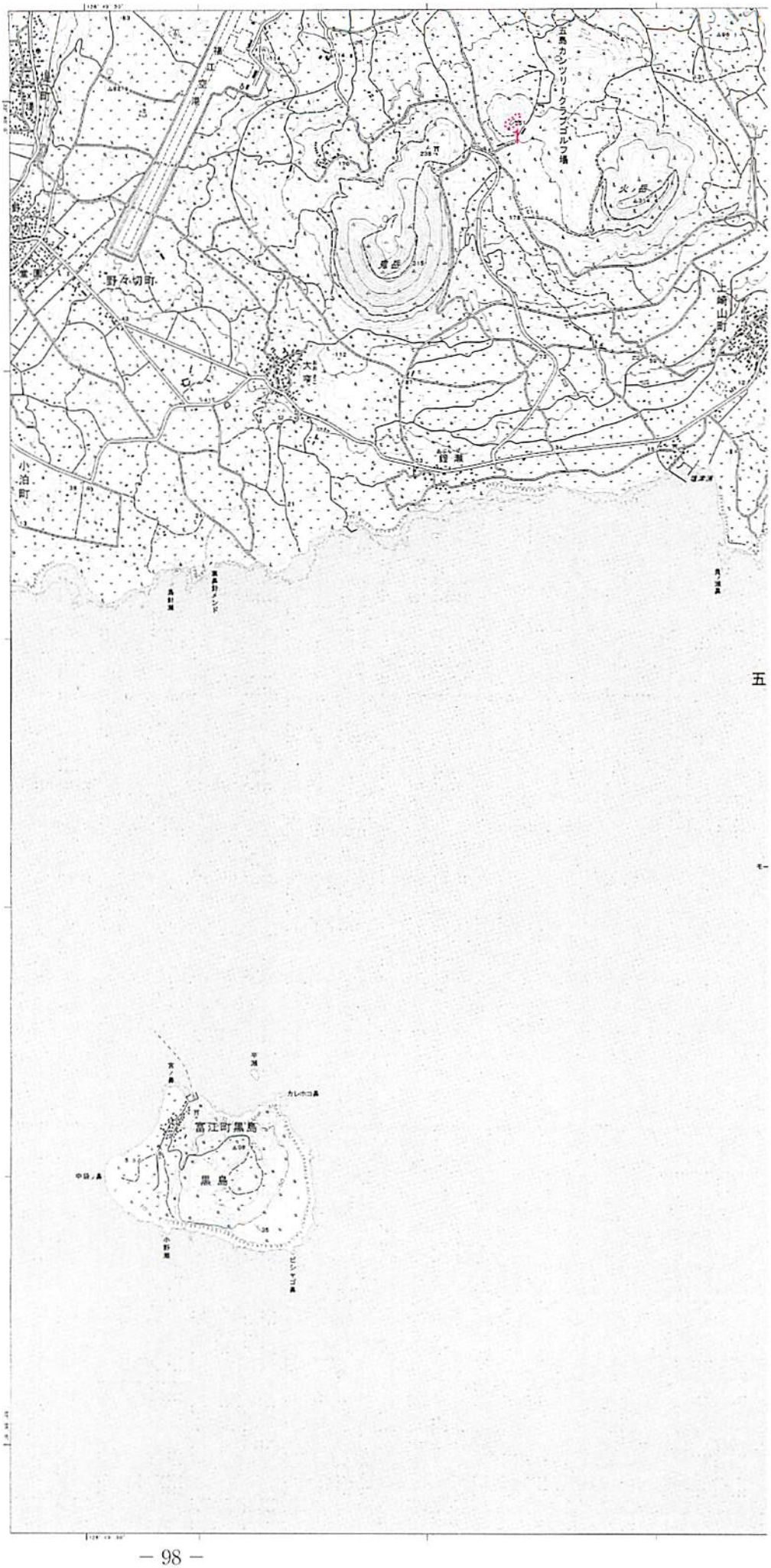

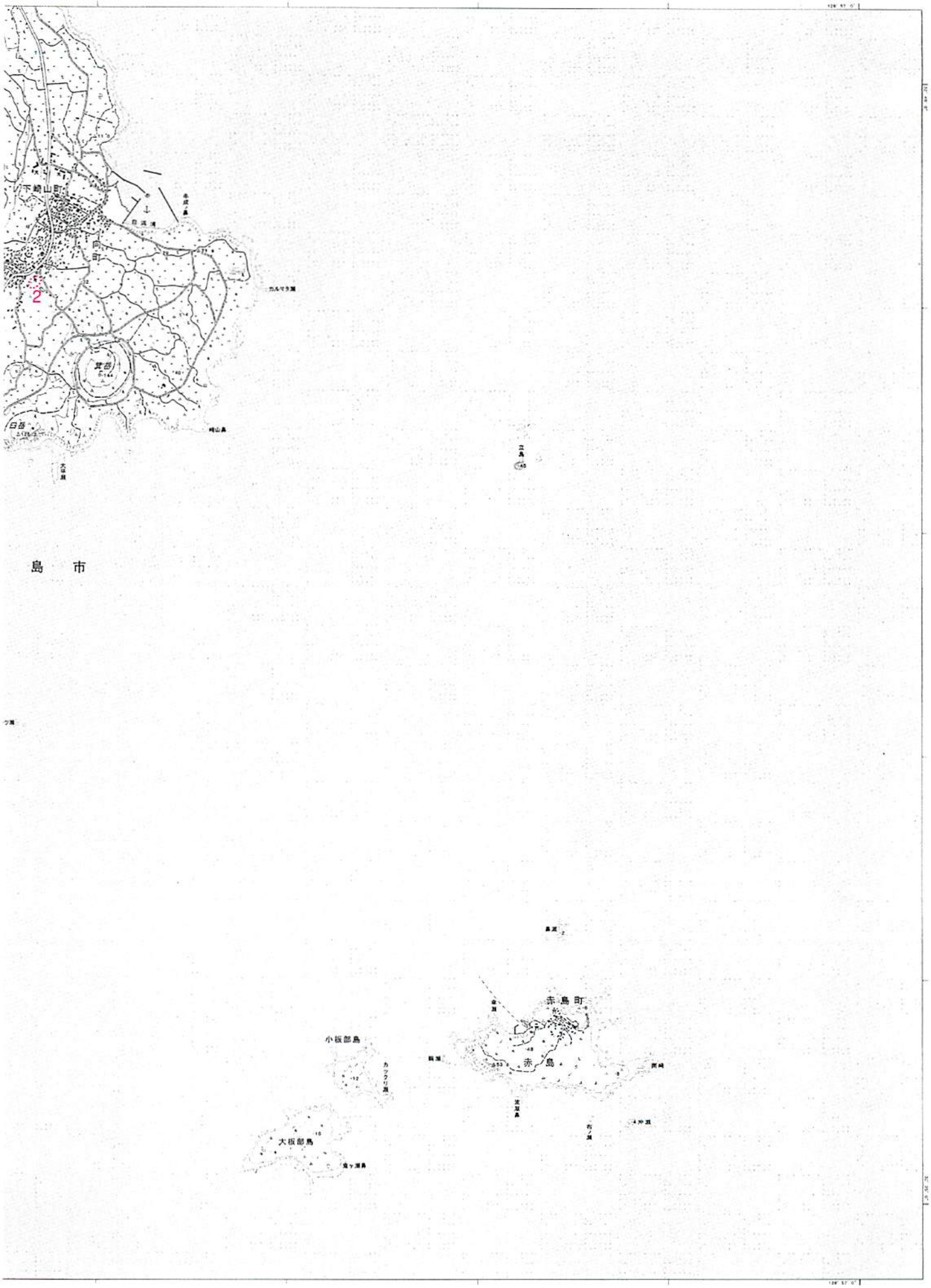

1:40,000　崎　山

1:40,000 地形図　NI-52-16-7-4,8-3,12-1
あづちおおしま　（唐津7号-4,8号-3,12号-1）

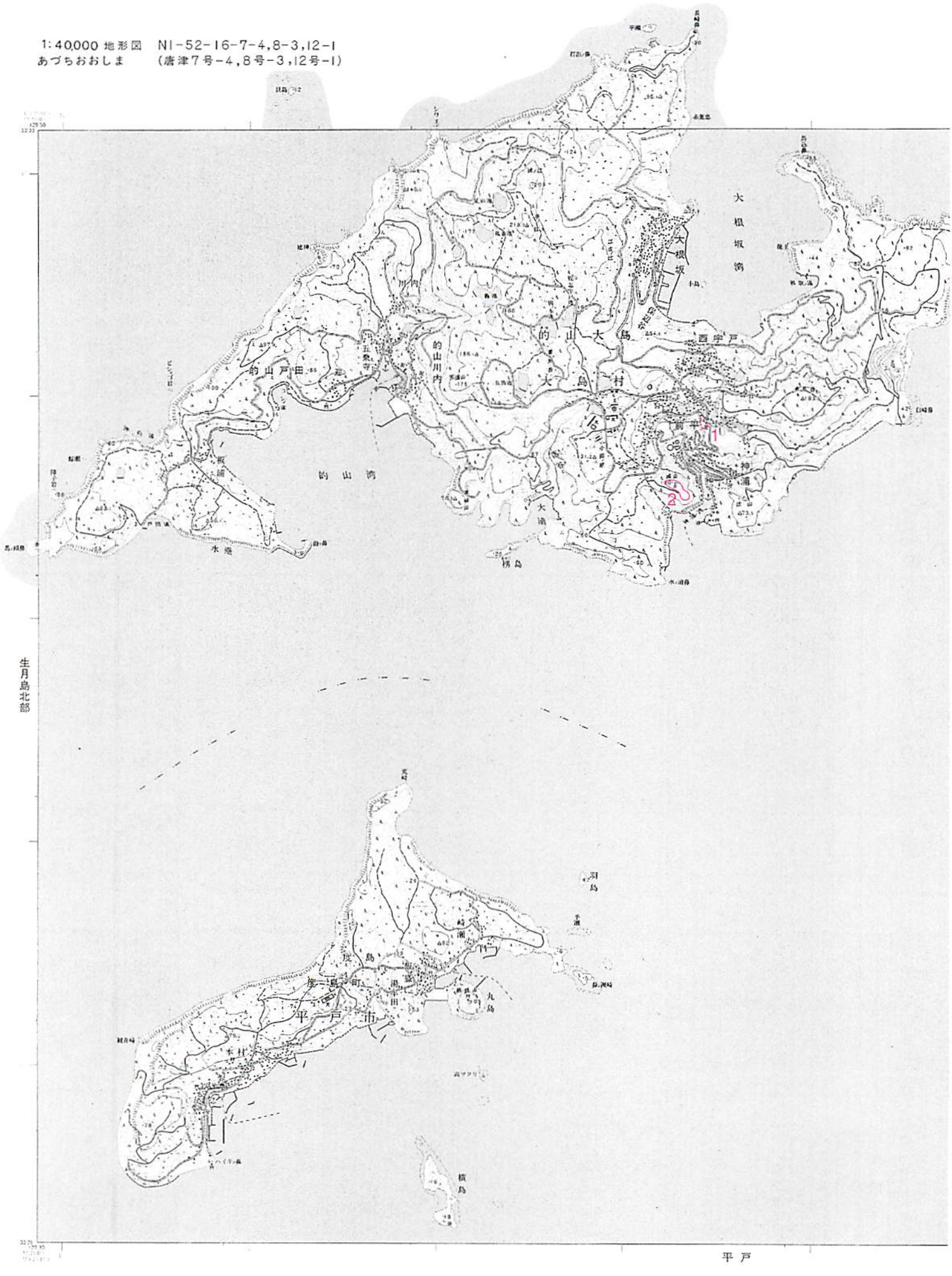

5029-24
5029-13,14

47　的山大島

1　大島氏居館
2　大島城

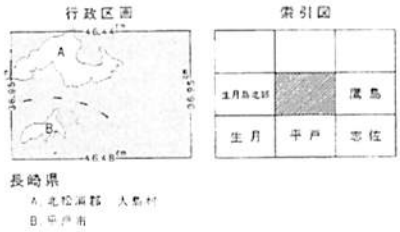

1: 40,000　的山大島

1 : 40.000 地形図

NI－52－16－4－3
（唐津4号－3）

索引図

	波戸岬	呼子
鷹島	高串	唐津
志佐	今福	徳須恵

地域図



行政区面

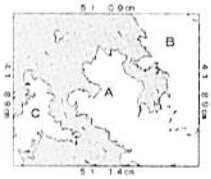

佐賀県
A　唐津市
B　東松浦郡玄海町
長崎県
C　松浦市

49　高串

1　阿翁館
2　医王城

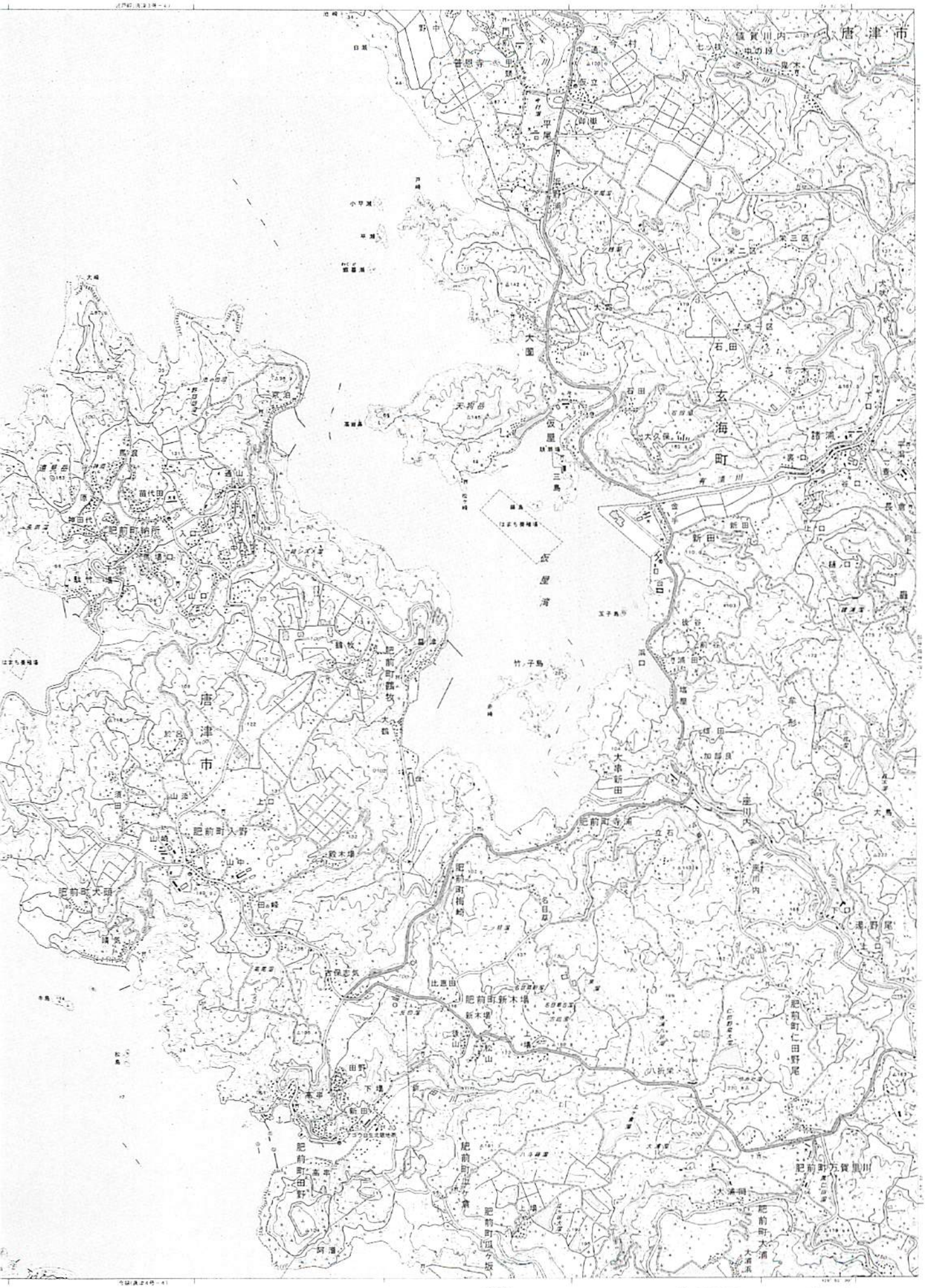
唐津市
玄海町
唐津市
仮屋湾
竹ノ子島
大島
高串
1: 40,000

1：40,000地形図　N1-52-16-12-2
いきつき　　（唐津12号-2）

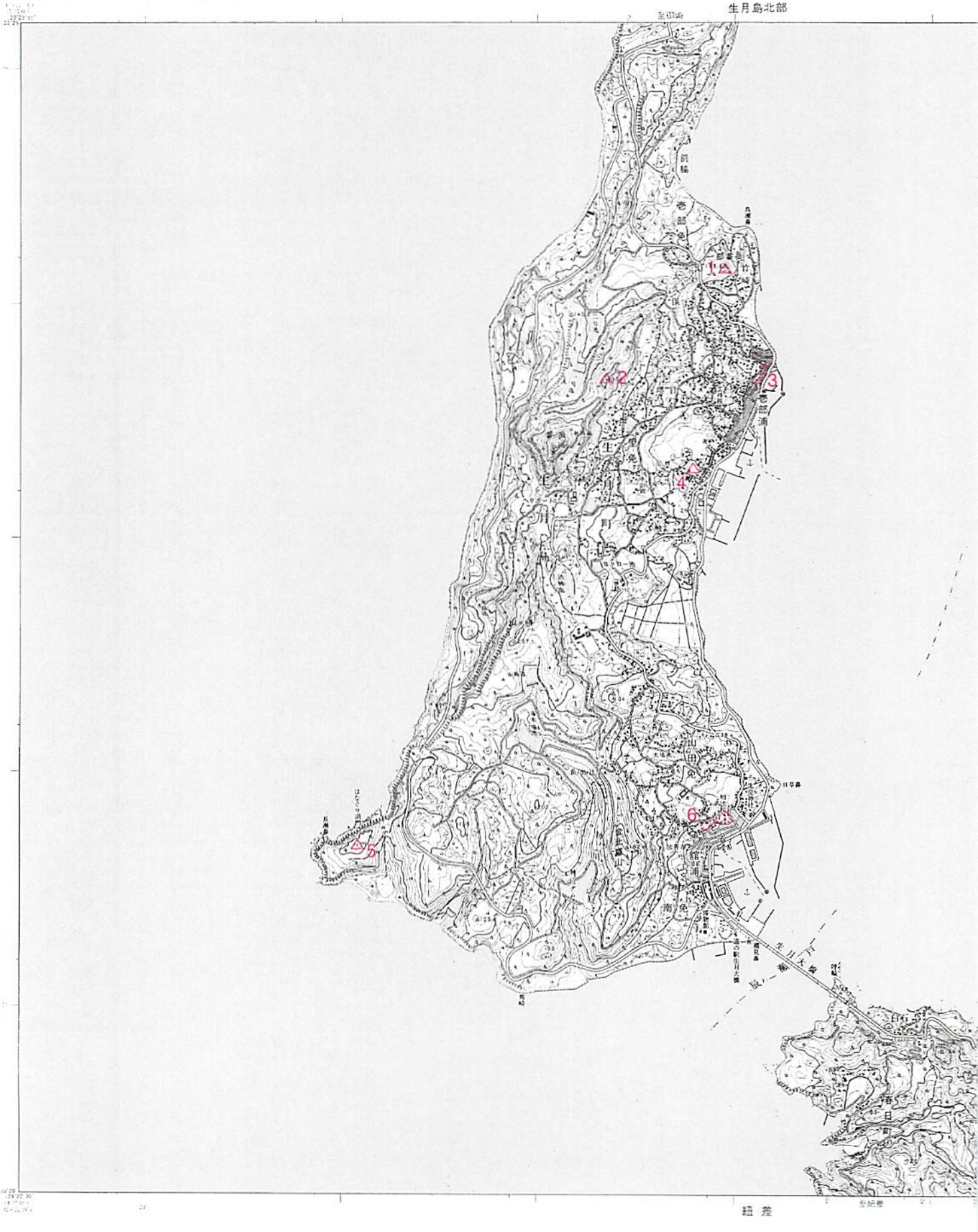

5029-03

50　生月

1　壱部番岳城
2　バンシロ山城
3　一部氏館
4　里館
5　長瀬城
6　殿山城
7　箕坪城
8　垣ノ岳城



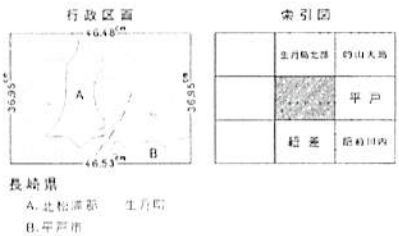

1：40,000　生　月

1:40,000 地形図　NI-52-16-8-4
ひらど　　（唐津8号-4）

的山大島

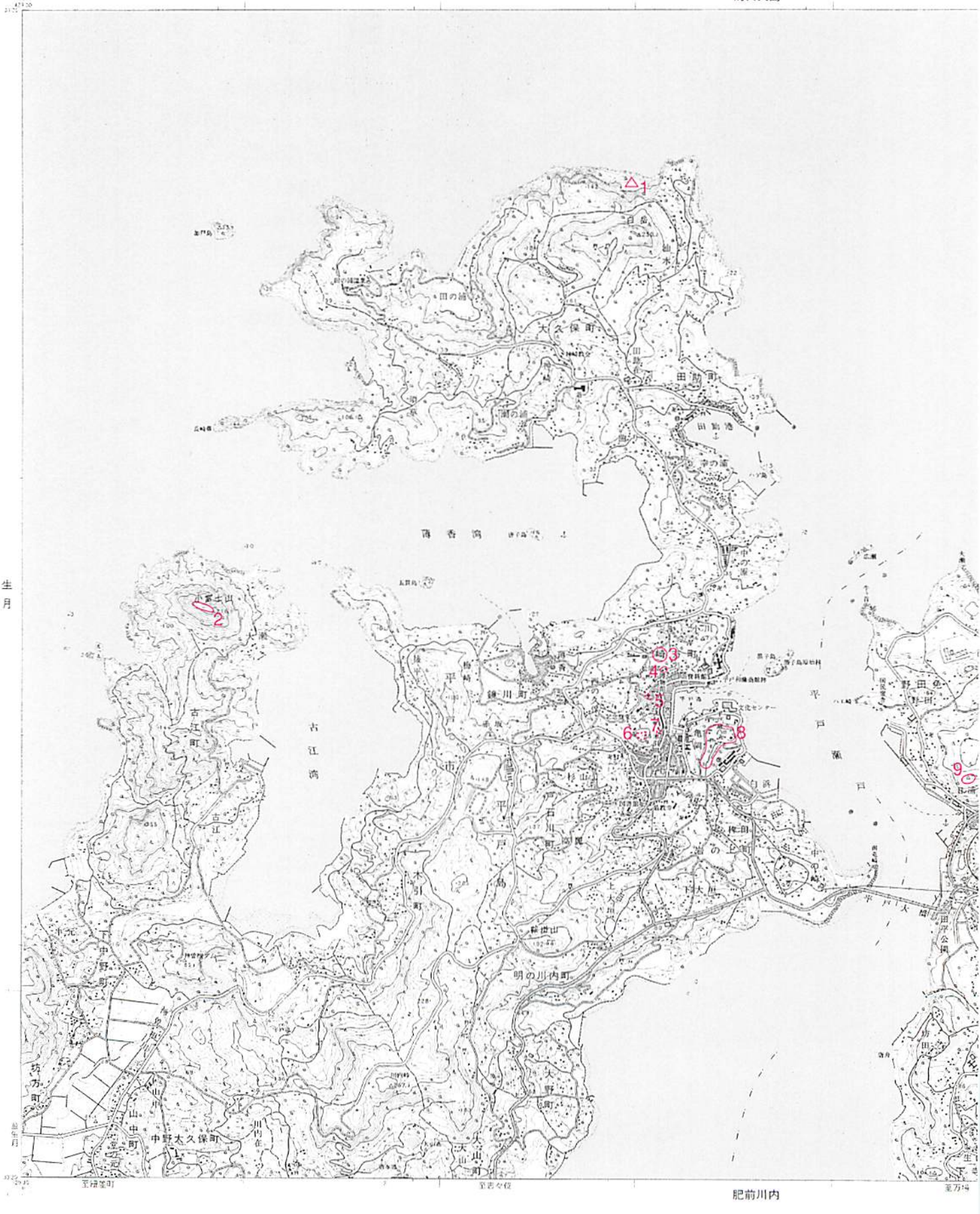

5029-04

51　平戸

1　阿母城
2　小富士城
3　館山
4　御館
5　中之館
6　勝尾嶽城
7　印山寺屋敷
8　亀岡城
9　陣笠城
10　百合野城
11　籠手田城
12　里城

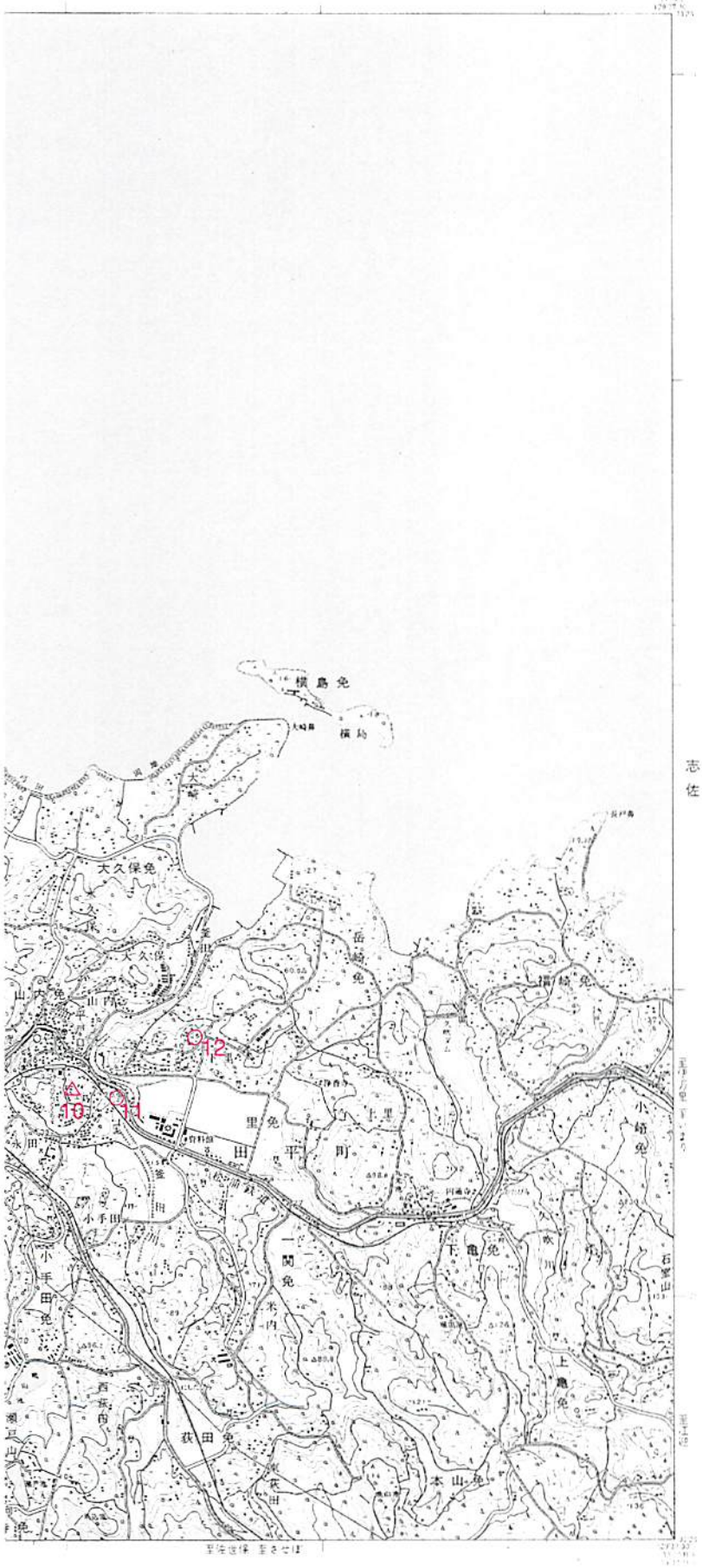

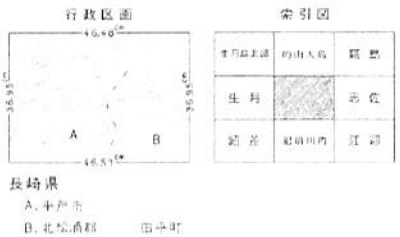

1:40,000　平　戸

1:40000 地形図　NI-52-16-8-2
しさ　（唐津8号-2）

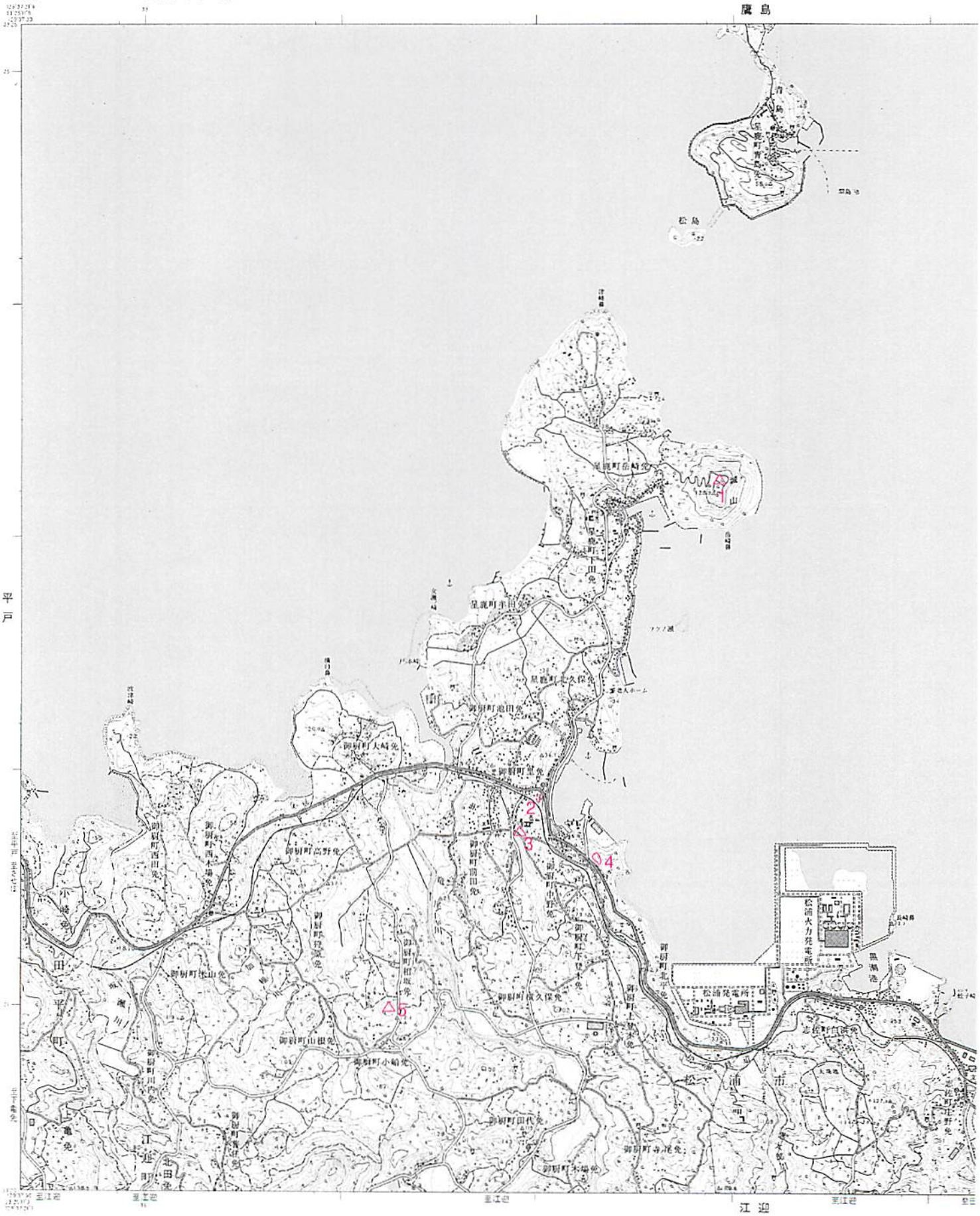

5029-05

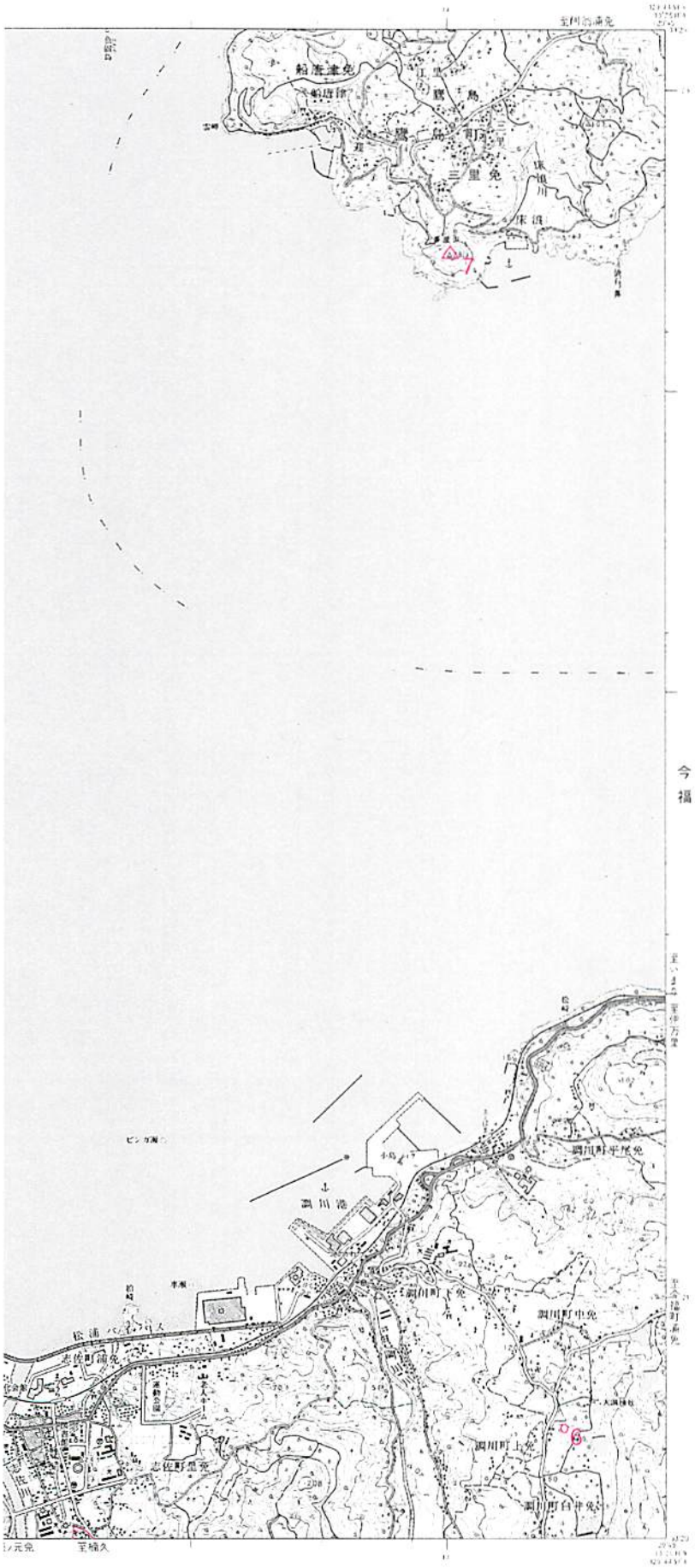

52　志佐

1　刈萱城
2　御厨城
3　御厨館
4　向山館
5　城ノ越城
6　松園屋敷
7　番屋山

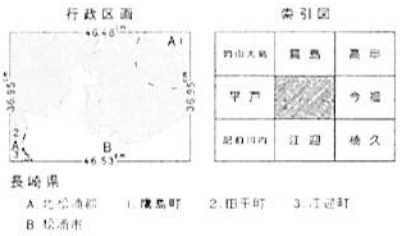

1：40,000 志　佐

1:40,000 地形図　NI-52-16-4-4
いまぶく　　（唐津4号-4）

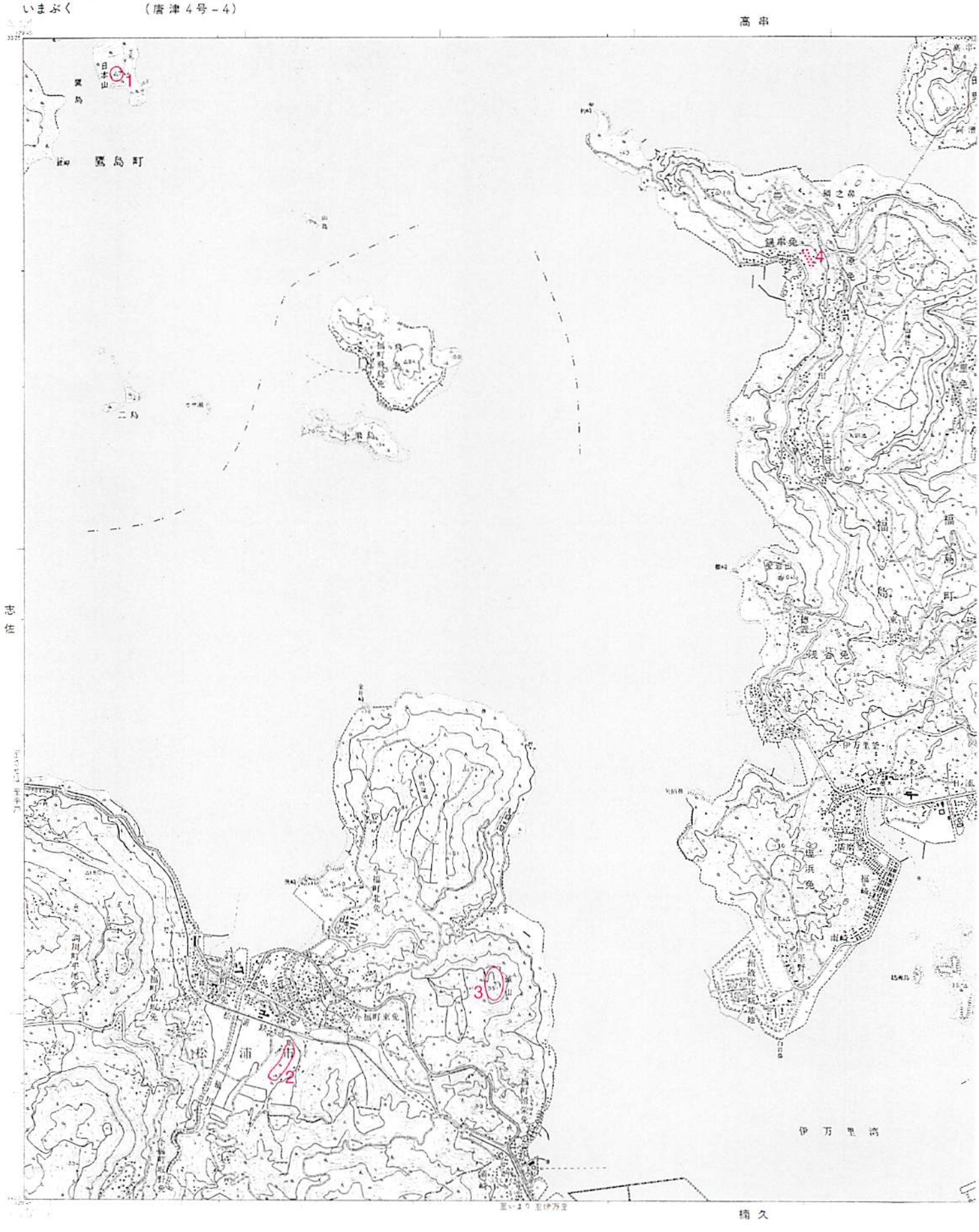

5029-06

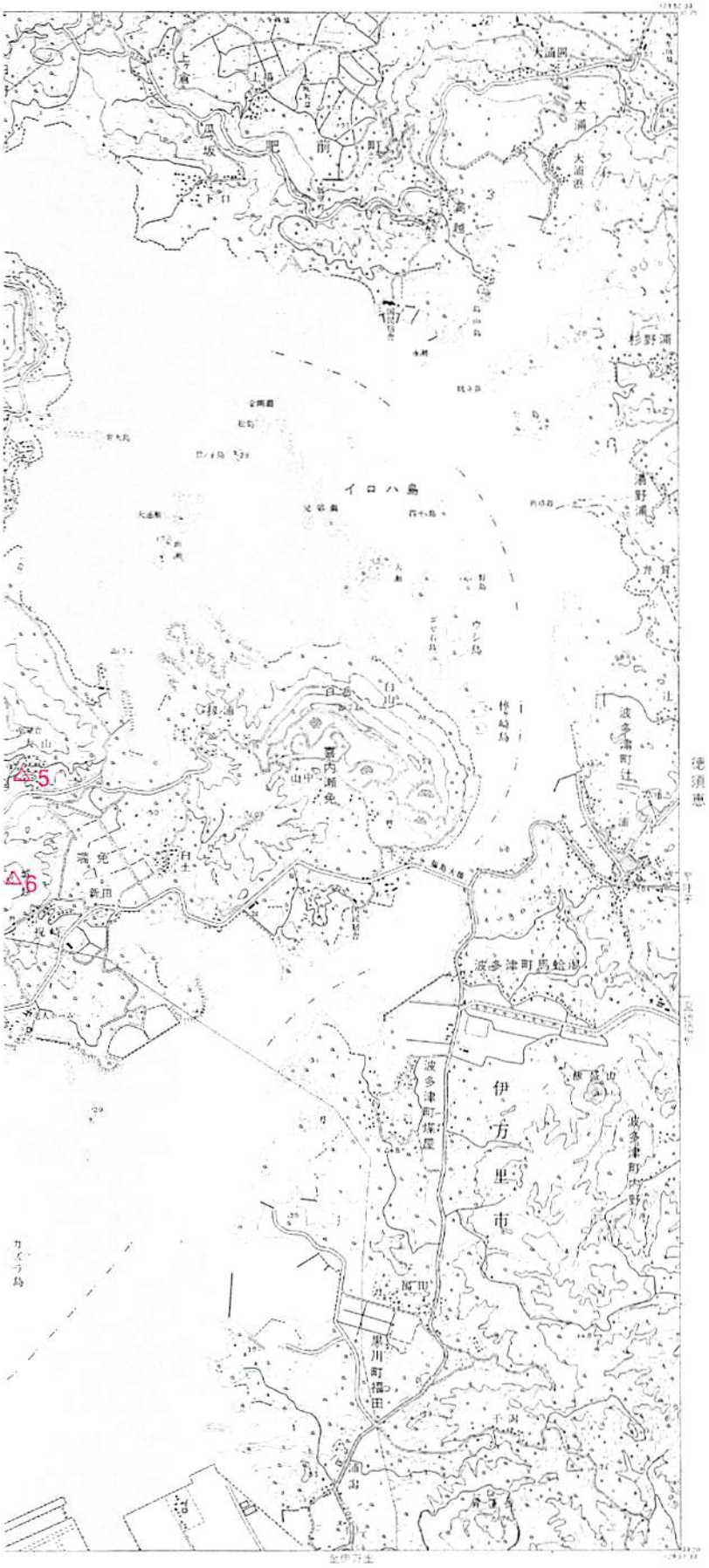

53　今福

1　日本山城
2　八幡山城
3　梶谷城
4　鍋串城
5　文珠院館
6　城の越山

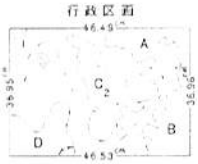

索引図

鷹島	高串	唐津
志佐		相須恵
江迎	楠久	伊万里

佐賀県
A 東松浦郡　伊万里市
B 伊万里市

長崎県
C 北松浦郡　1 鷹島町　2 福島町
D 松浦市

1:40,000　今福

1：40,000 地形図

NI－52－17－9－1
（長崎９号－１）

索引図

	生 月	平 戸
	紐 差	肥前川内
野 子	志々伎	橋 泊

地域図



行政区画

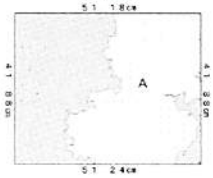

長崎県
A．平戸市

54 紐差

1 堤城
2 紐差城



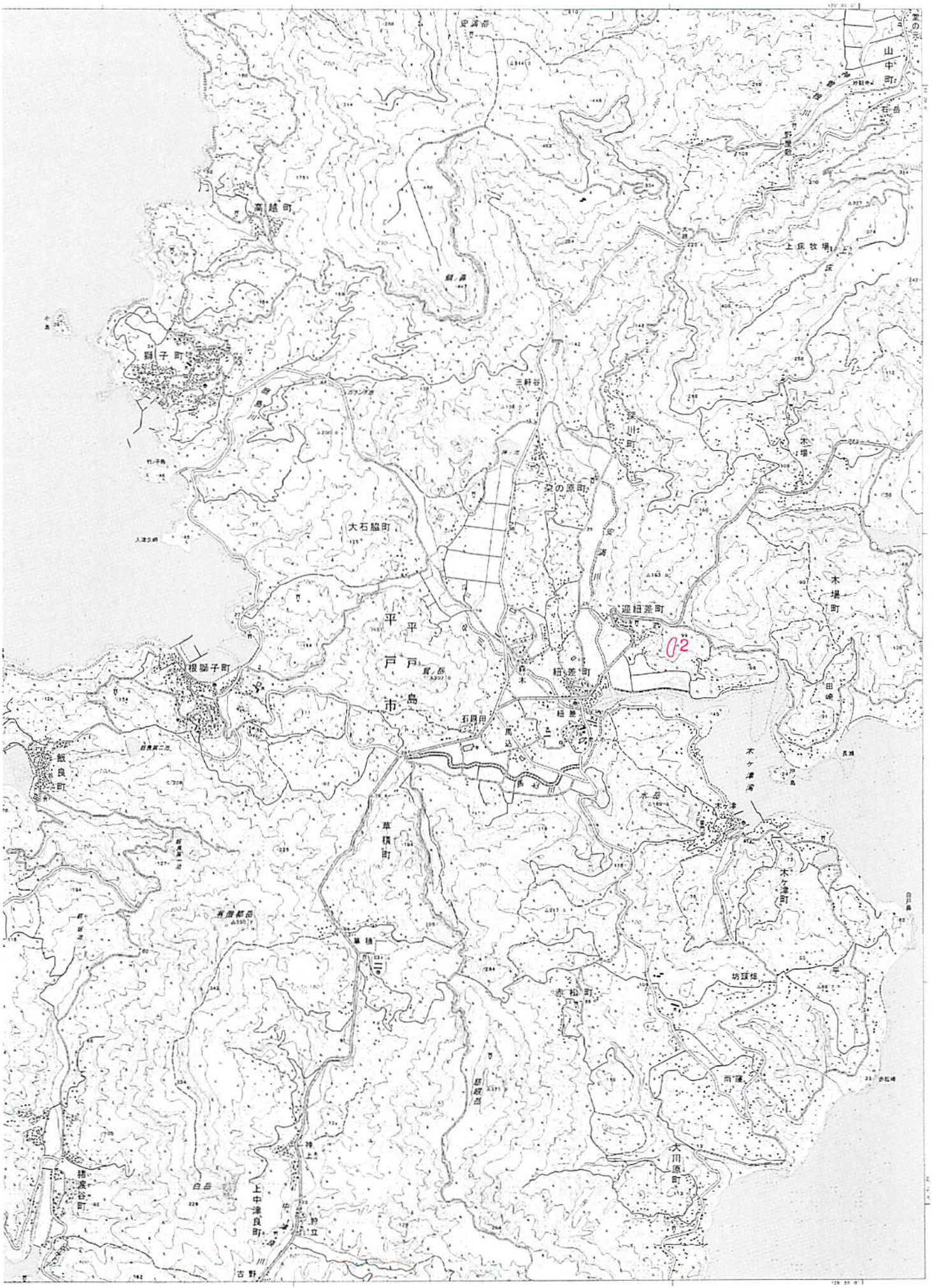
山中町
石岳
高越町
上床牧場
獅子町
三軒谷
深川町
木場
空の原町
大石脇町
木場町
迎紐差町
平戸島
紐差町
根獅子町
五貫田
紐差
飯良町
草積町
木ケ津
木ケ津町
赤松町
坊蛍畑
大川原町
上中津良町
古野

1:40,000　紐差

1：40,000 地形図　NI-52-17-5-3
ひぜんかわち　　（長崎5号－3）

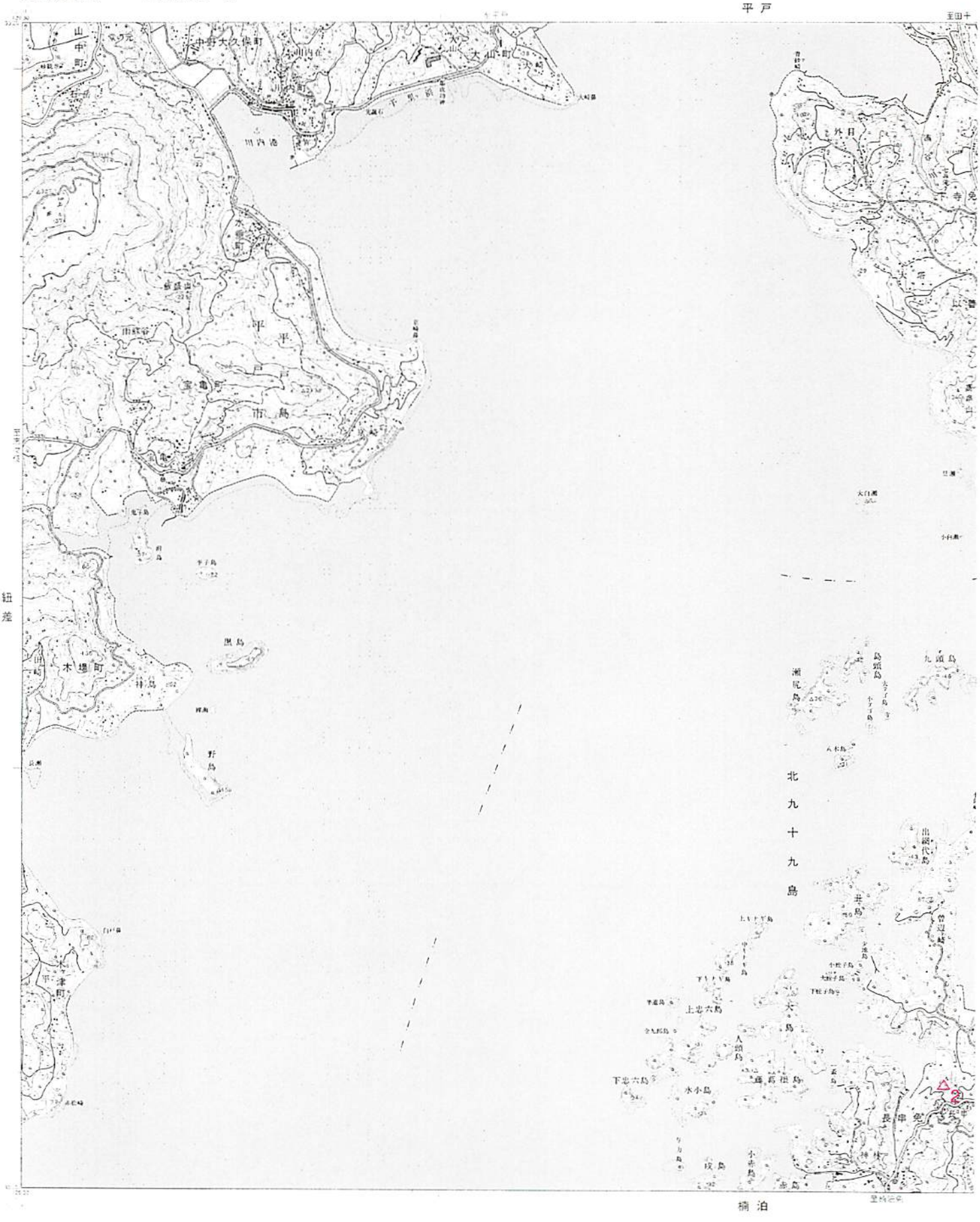

55　肥前川内

1　蔵置場城

2　釜の山砦

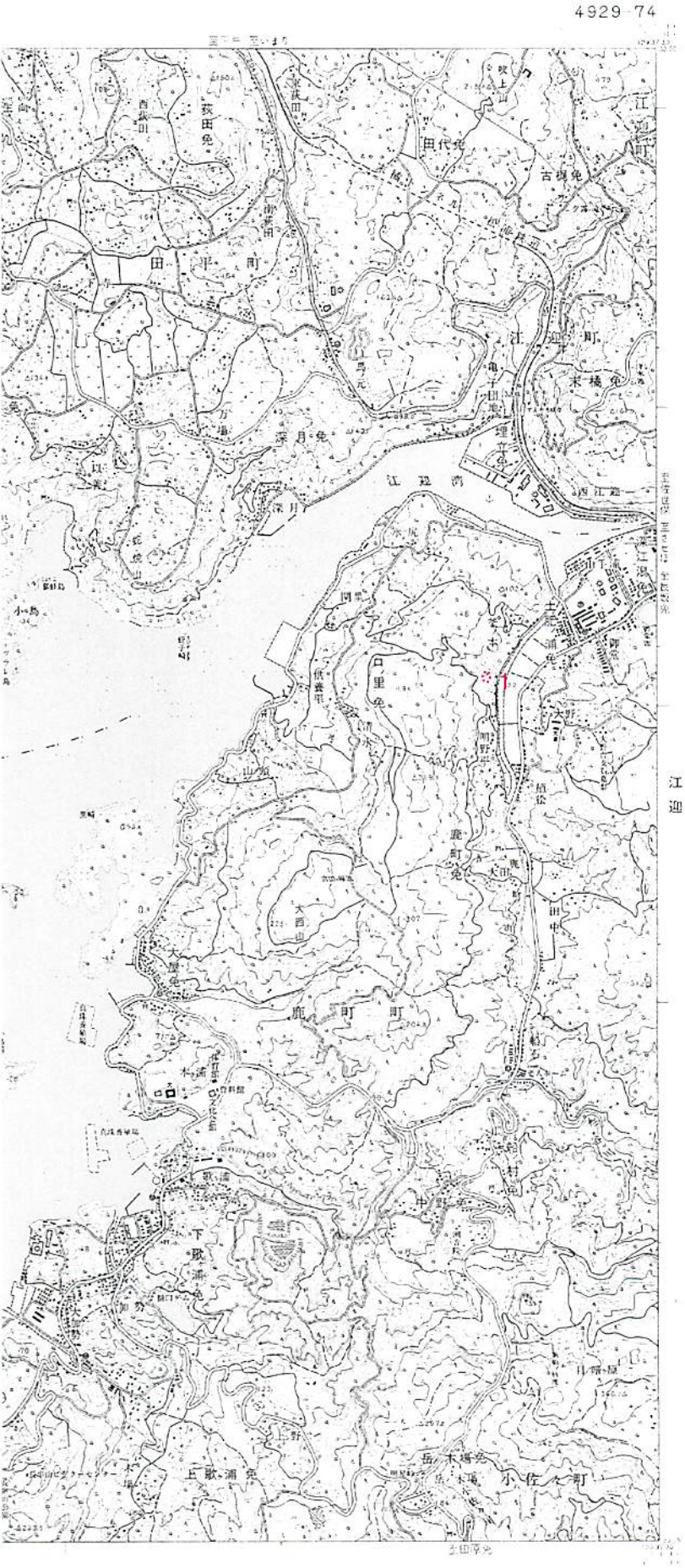

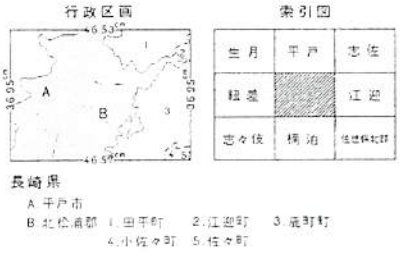

1:40,000 肥前川内

1：40,000地形図　NI-52-17-5-I
えむかえ　　（長崎5号－I）

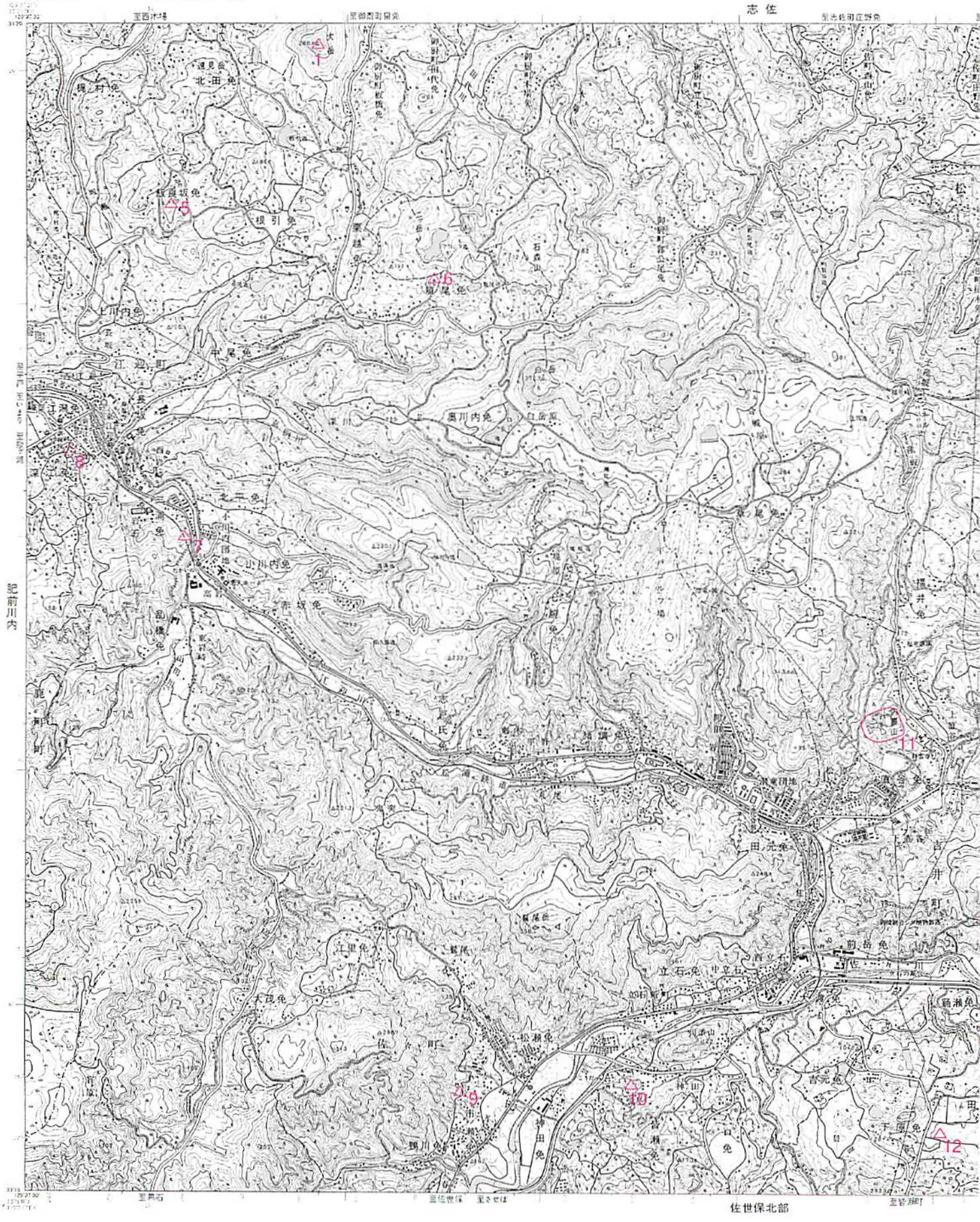

56 江迎

1 大岳古墨
2 陣ノ内城
3 堂山城
4 調川城
5 斧取城
6 箙尾免の「字城山」
7 高岩の山城
8 深江氏館
9 大日山城
10 春ノ山城
11 直谷城
12 吉田城
13 岩谷館
14 都蔵寺城



1:40.000 江 迎

1:40,000 地形図　NI-52-17-1-3
くすく　　（長崎1号-3）

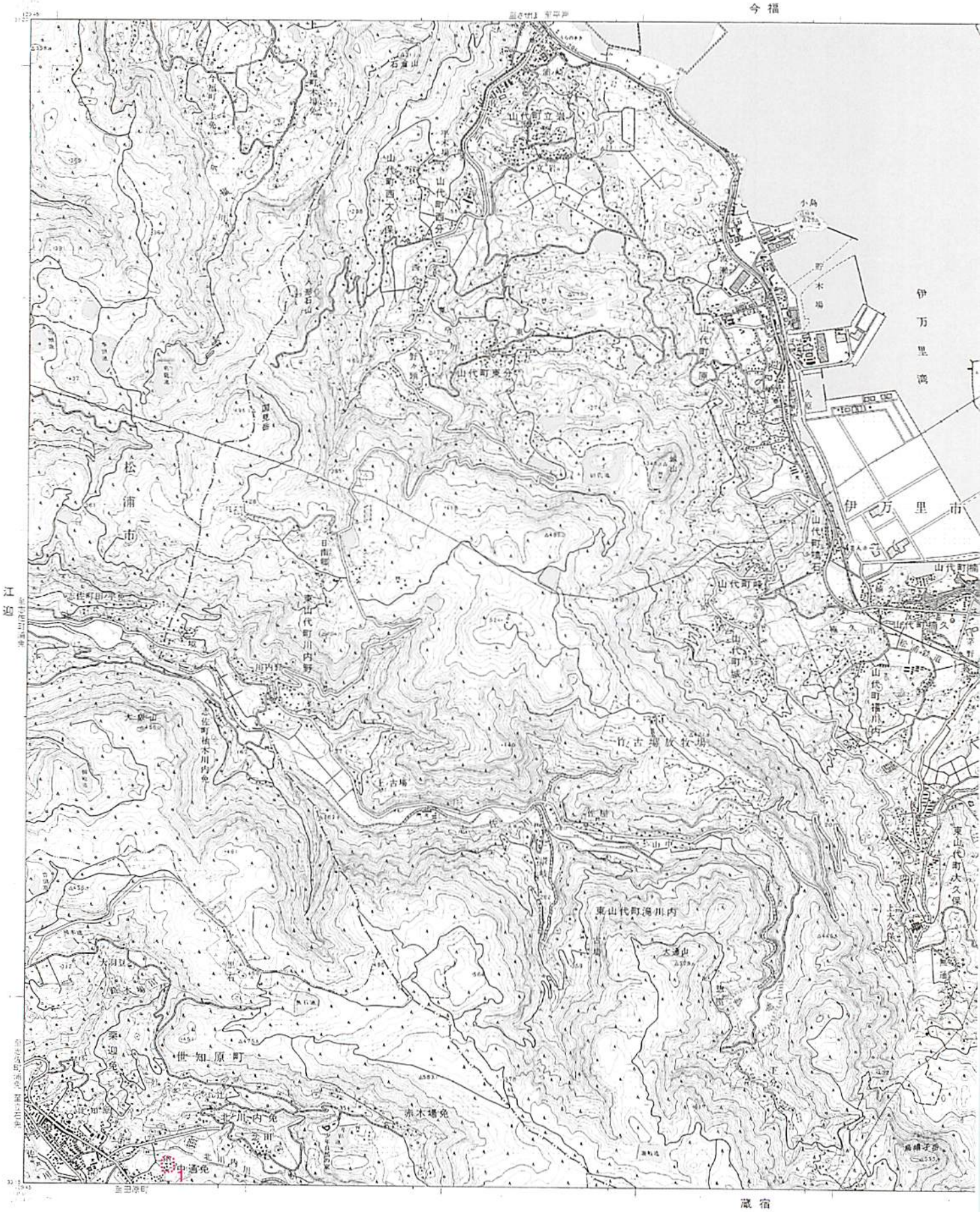

4929-76

57　楠久

1　世知原氏館

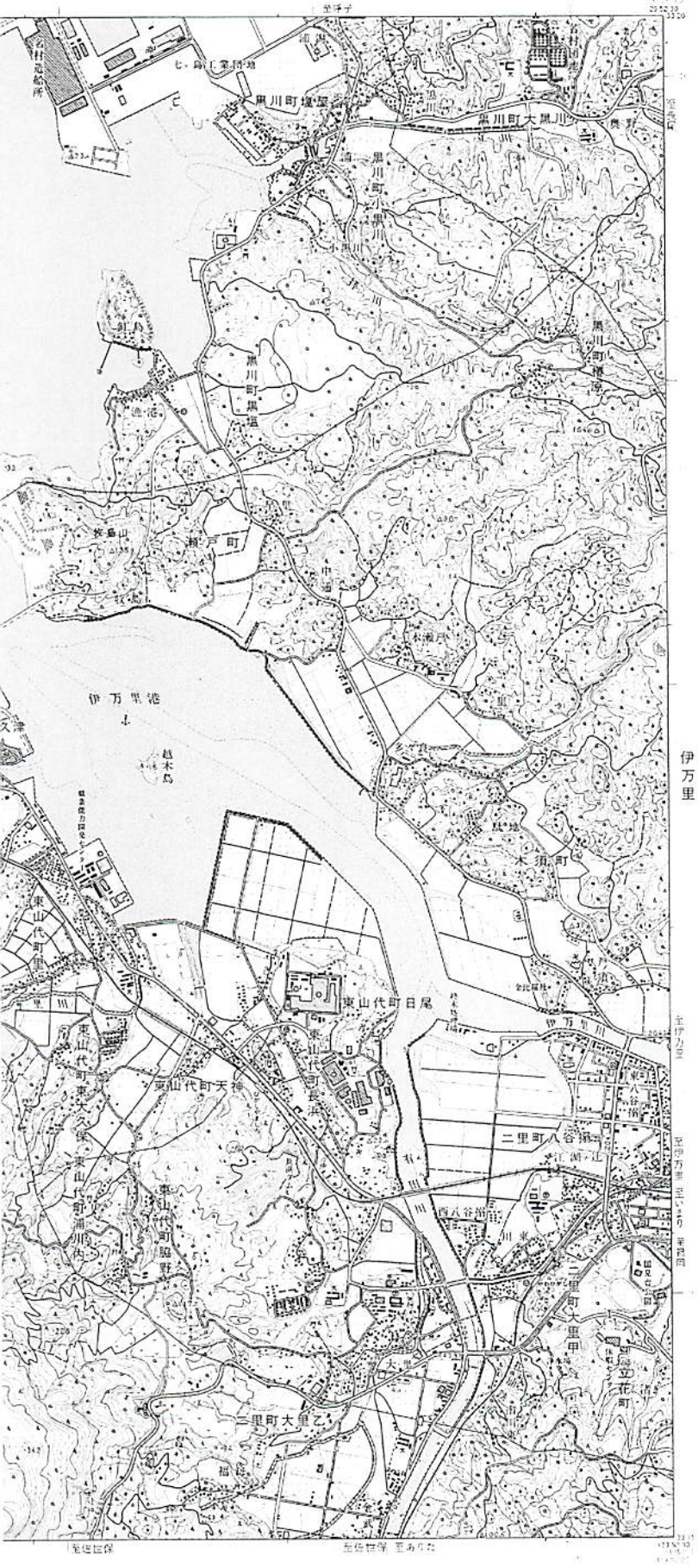

行政区画

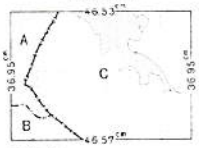

索引図

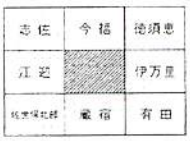

長崎県
A. 松浦市
B. 北松浦郡　世知原町
佐賀県
C. 伊万里市

1:40,000　楠久

1:40,000 地形図

NI−52−17−9−2
（長崎9号−2）

索引図

	福 差	肥前川内
野 子	志々伎	橋 泊
		肥前黒島

地域図

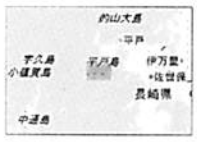

行政区画



長崎県
A. 平戸市

59 志々伎

1 志々岐城
2 前津吉城
3 船木城

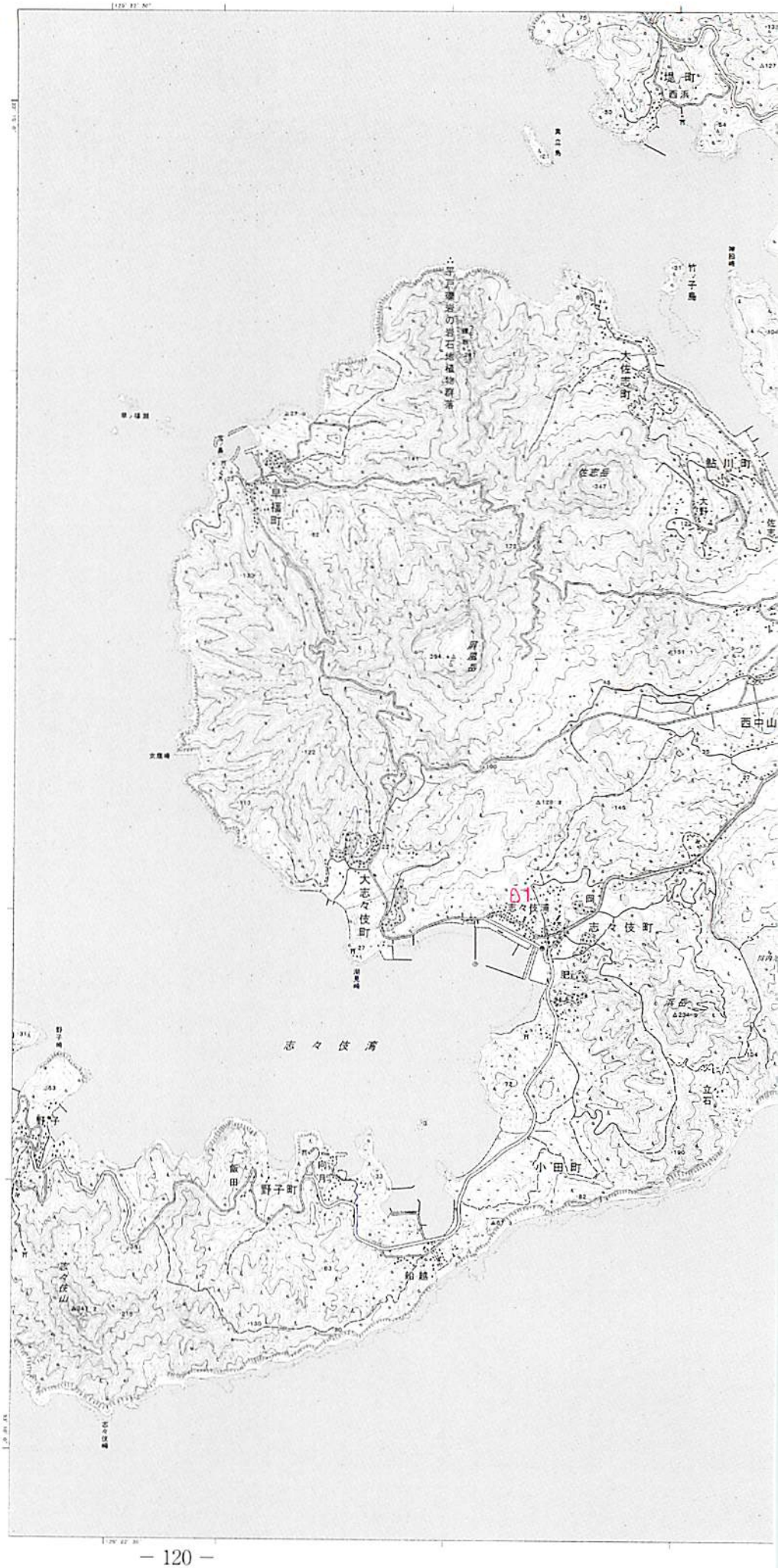

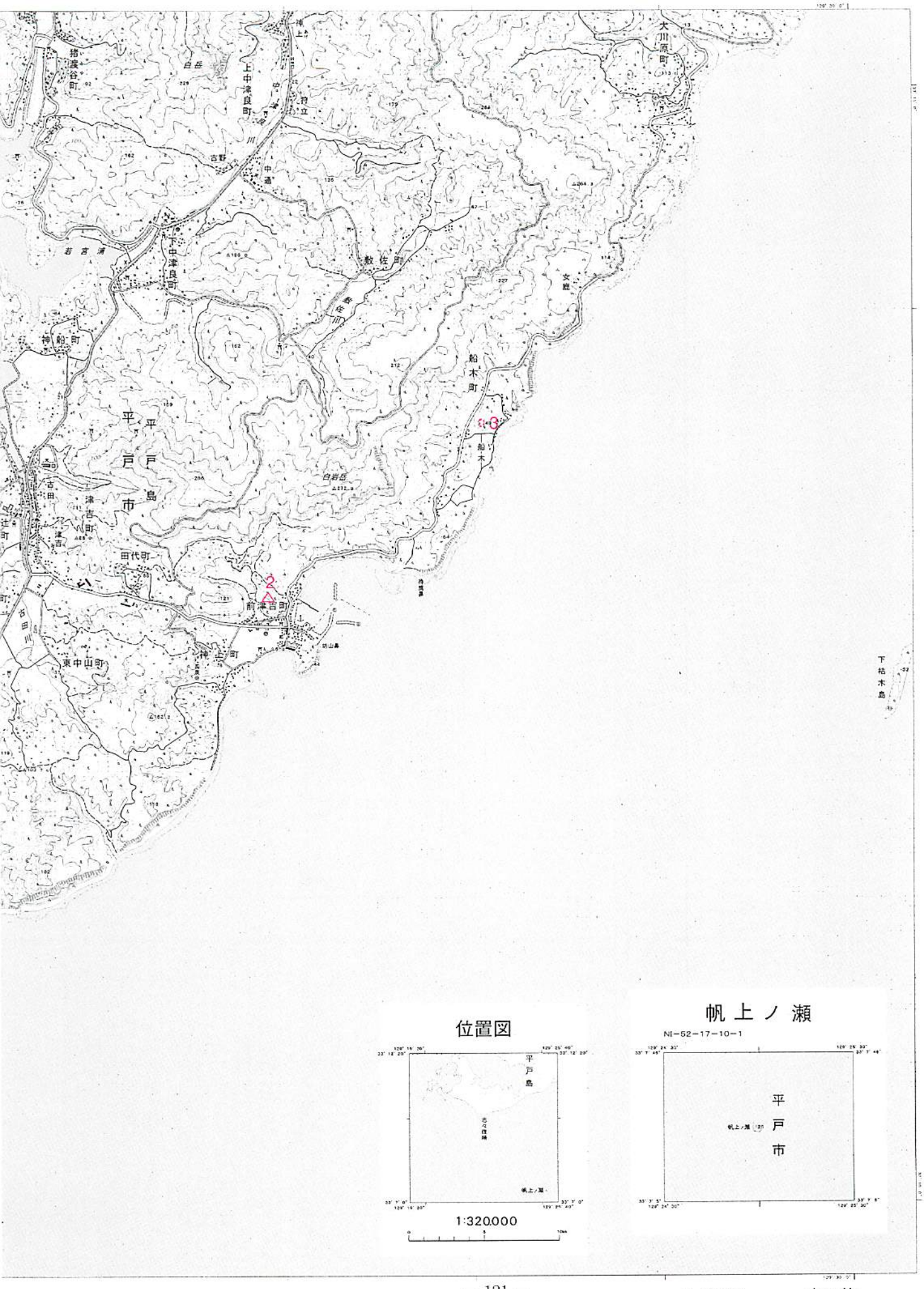
大川原町
上中津良町
下中津良町
敷佐町
船木町
神船町
平戸市
平戸島
古田
津吉町
田代町
前津吉町
神上町
東中山町
下枯木島
位置図
平戸島
1:320,000
帆上ノ瀬
NI-52-17-10-1
平戸市
1:40,000
志々伎

1:40,000 地形図　NI-52-17-5-4
くすどまり　（長崎5号-4）

60　楠泊

1　上矢岳城
2　矢岳城
3　沖田城
4　沖田館
5　永徳寺城

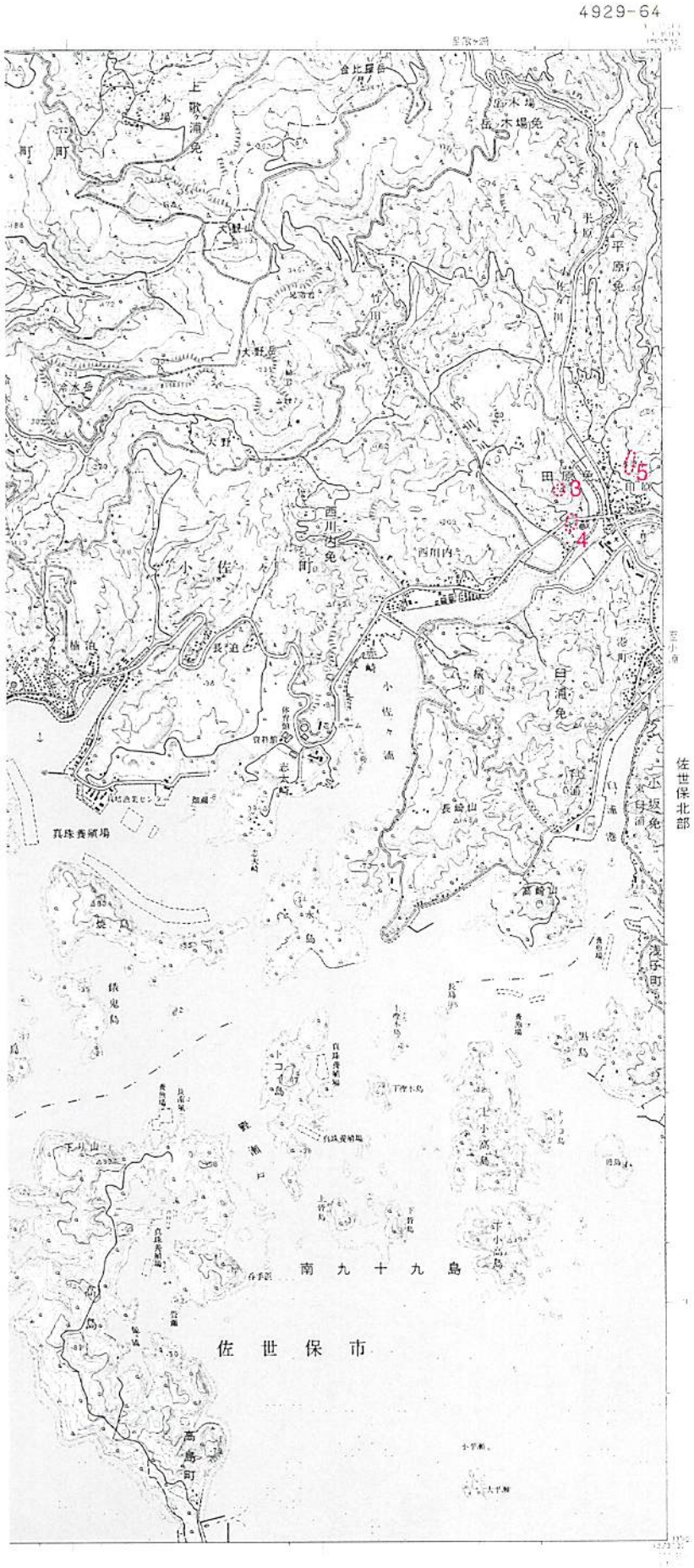

行政区画

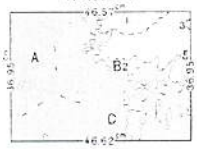

索引図

祇園	梶山川内	江迎
志々伎		佐世保北部
軍港ノ部	梶山第2	佐世保南部

長崎県
A. 平戸市
B. 北松浦郡　1. 鹿町町　2. 小佐々町　3. 佐々町
C. 佐世保市

1:40,000　楠　泊

1:40,000 地形図　NI-52-17-5-2
させぼほくぶ　（長崎5号-2）

4929-65

61　佐世保北部

1　志方氏館
2　鳥屋城
3　野寄城
4　東光寺山城
5　堅山城
6　小浦城
7　本陣ケ岳
8　一本松砦
9　三丸館
10　飯盛城
11　武辺城
12　陣ノ尾砦
13　坂ノ上城
14　瀬戸越城
15　大智庵城
16　於玖砦
17　鼻繰城
18　佐世保城

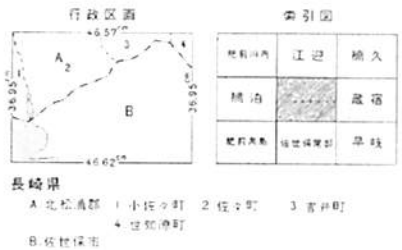

1:40,000　佐世保北部

1 ： 40,000 地形図

NI－52－17－6－1
（長崎６号－１）

索引図

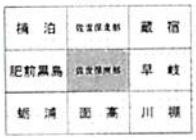

地域図

行政区画

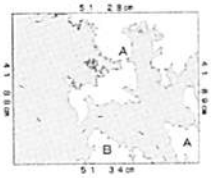

長崎県
A．佐世保市
B．西海市

65　佐世保南部

1　赤崎城
2　俵ヶ浦城
3　眠畑城
4　特甲山城
5　石原山城
6　上本船屋敷城
7　諫屋敷
8　城ノ谷城
9　山城ノ陣
10　前畑城
11　猿浦城

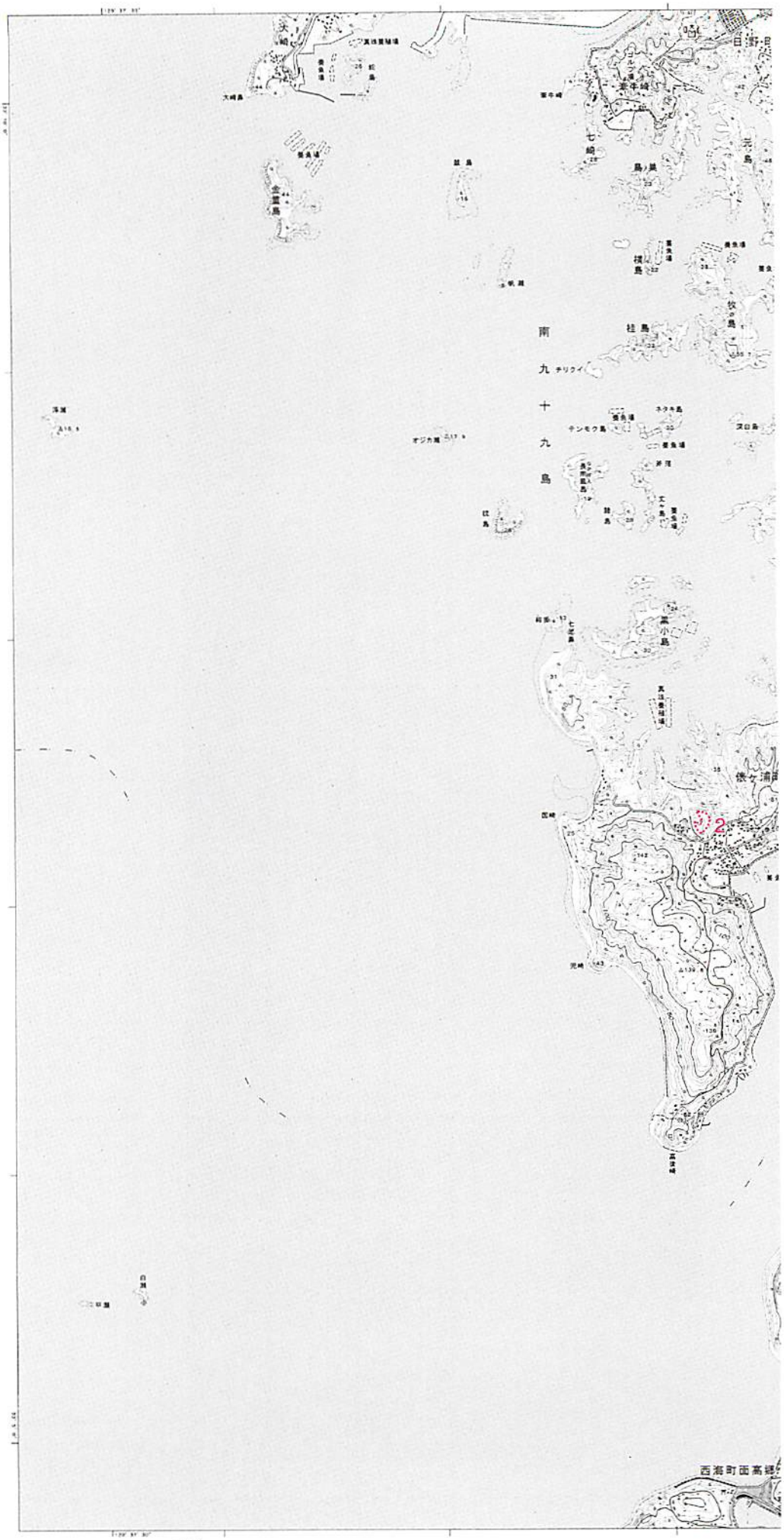

1：40,000　佐世保南部

1:40,000 地形図　NI-52-17-2-3
はいき　　（長崎2号-3）

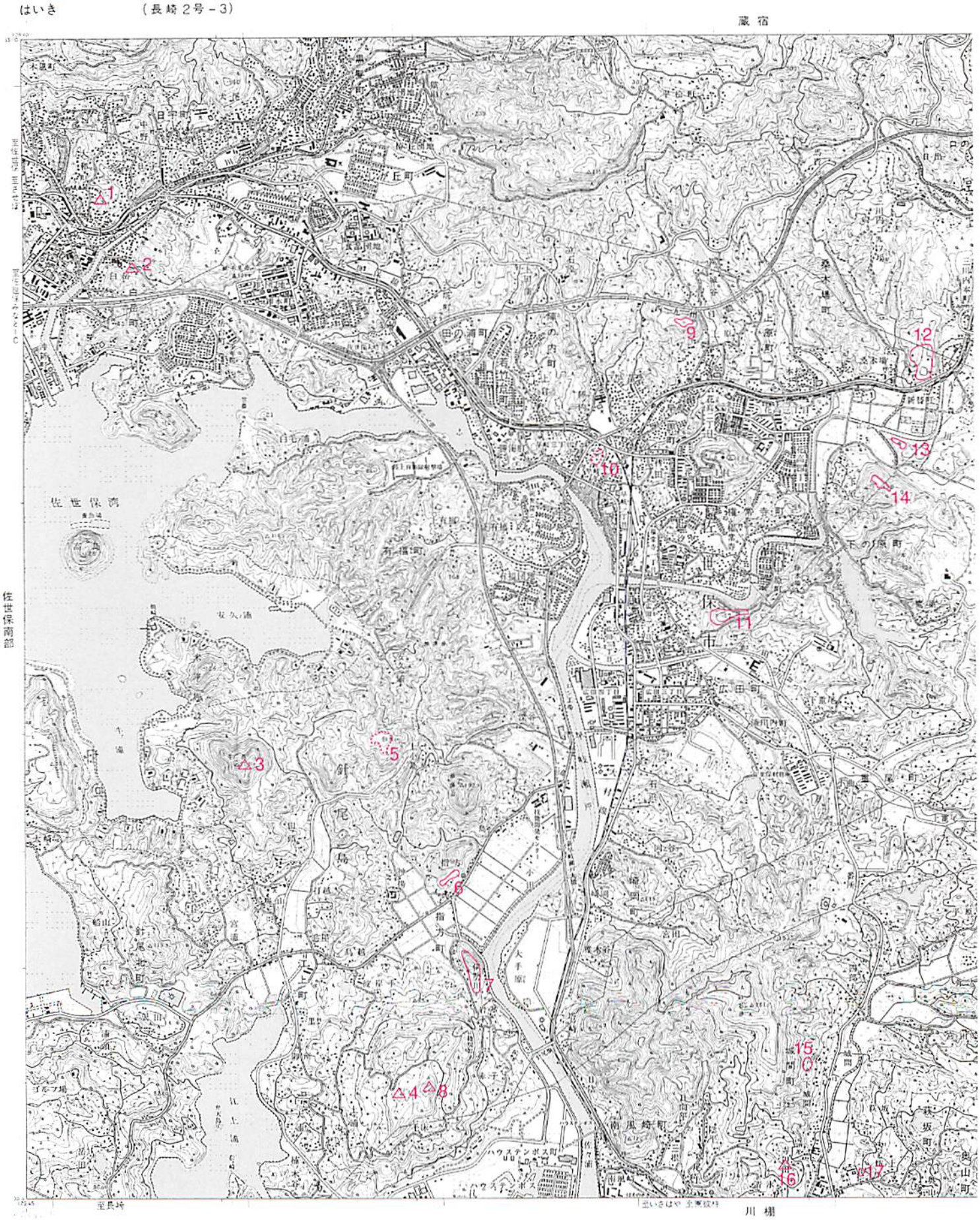

4929－56

66　早岐

1　日宇城
2　長峰城
3　牛ノ岳砦
4　上村城
5　牛ノ岳城
6　大刀洗城
7　指方城
8　龍岩城
9　金ヶ崎城
10　早岐城
11　広田城
12　井手平城
13　塩浸城
14　鷹ノ巣城
15　上小林城
16　荒木城
17　宮村館
18　日見須城
19　小峰城

行政区画

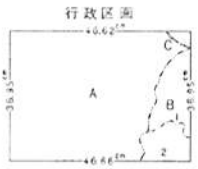

索引図

長崎県
A. 佐世保市
B. 東彼杵郡　1. 波佐見町　2. 川棚町
佐賀県
C. 西松浦郡　有田町

1：40,000　早　岐

1：40,000地形図　NI-52-17-2-1
うれしの　　（長崎2号－1）

67　嬉野

1　八島城
2　内木場城
3　岳ノ山城
4　内海城
5　井石城
6　矢岳城
7　松山城
8　歌舞多城

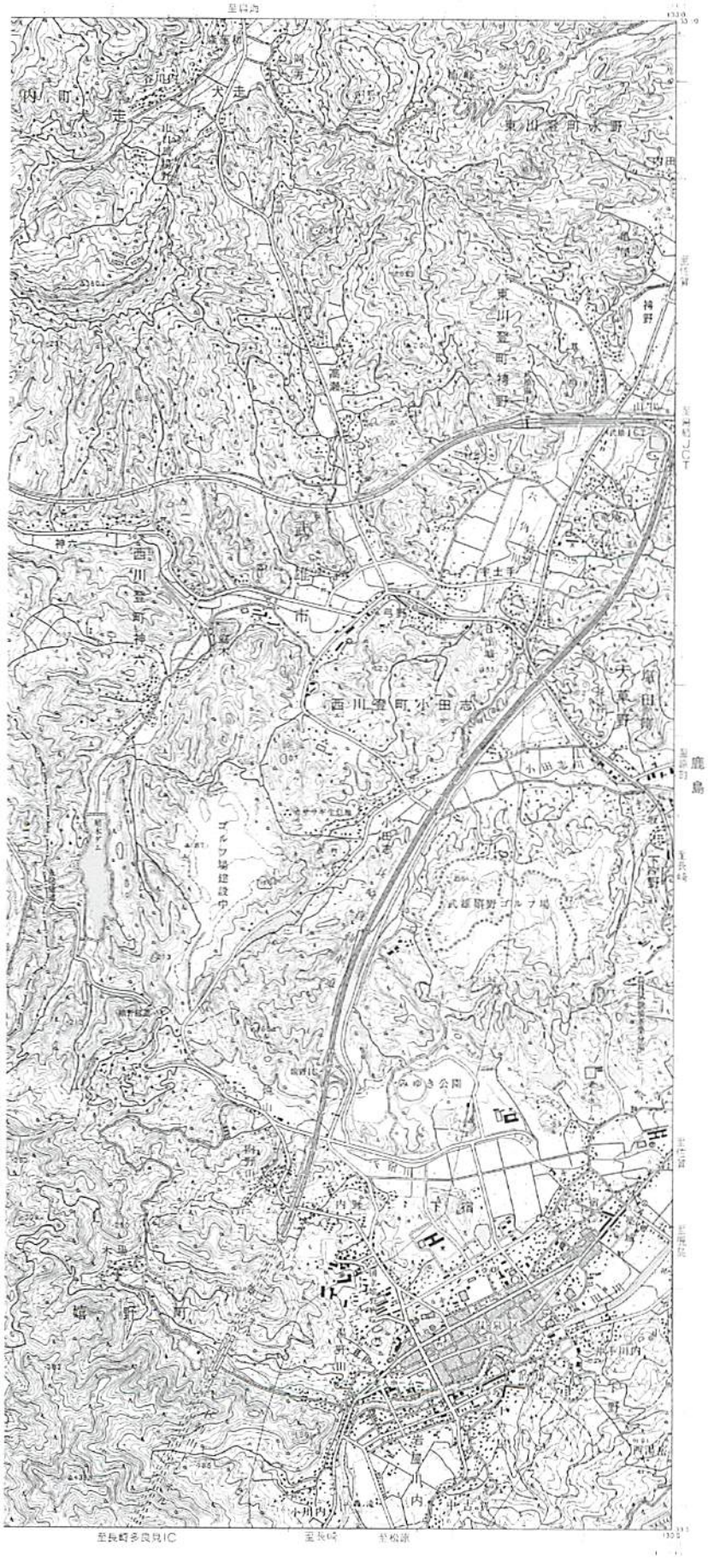

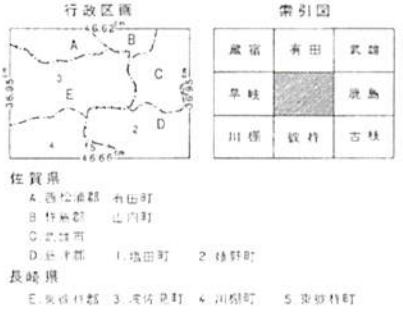

1：40,000　嬉　野

1 ： 40,000 地形図

NI－52－17－6－4
（長崎6号－4）

索引図

	肥前黒島	佐世保南部
大立島	蛎浦	面高
	釜ノ浦	板浦

地域図



行政区画

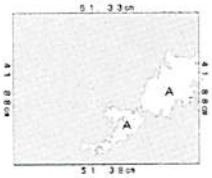

長崎県
A．西海市

69 蛎浦

1 蛎浦城
2 大島城
3 蛤城



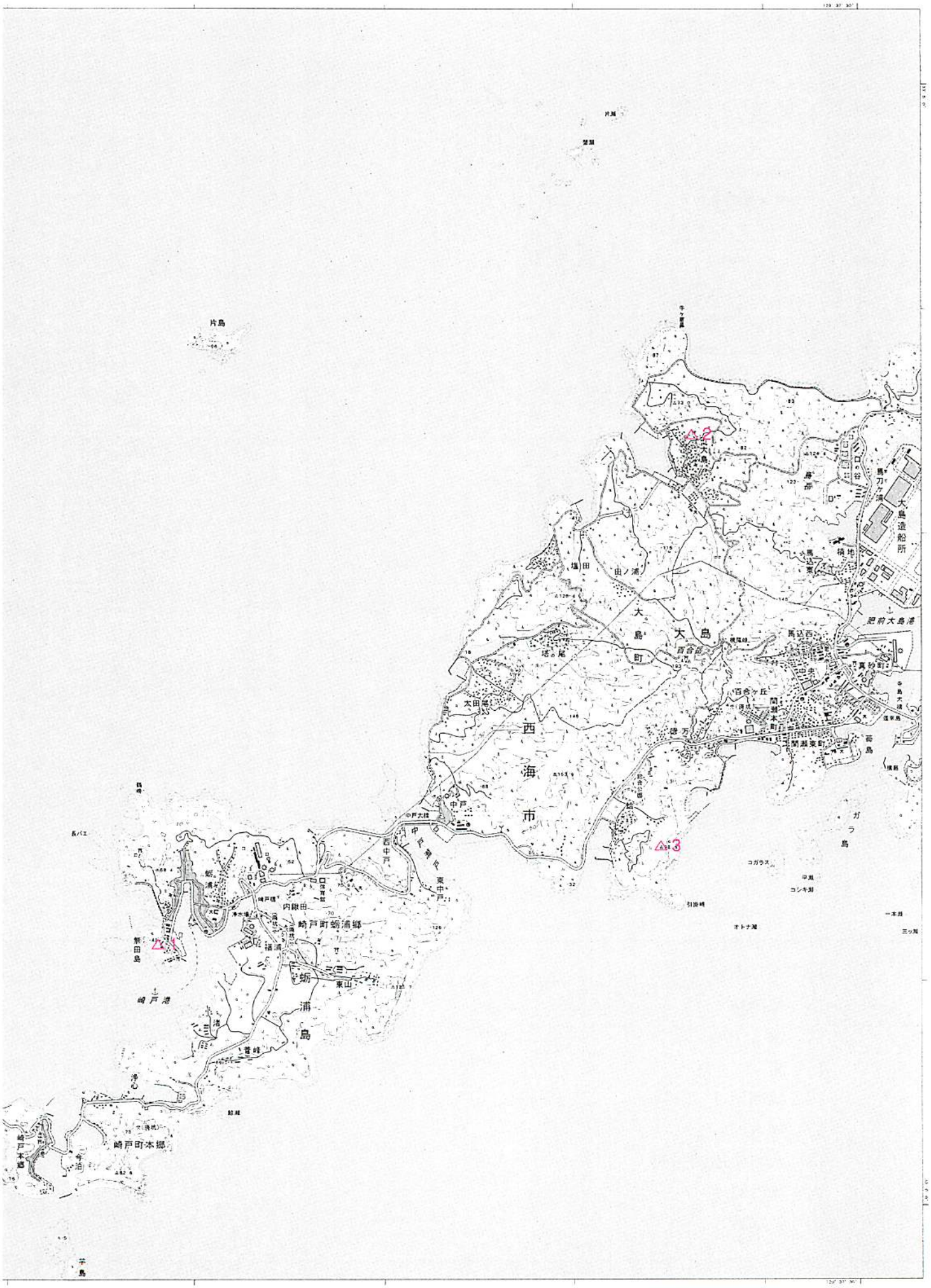
片島
大島
大島町
西海市
中戸
西中戸
東中戸
中戸大橋
中戸駅
塩田
田ノ浦
塔の尾
太田尾
百合ヶ丘
百合谷
馬込西
馬込東
中央
真砂町
関瀬本町
関瀬東町
唐方
大島造船所
肥前大島港
蛎浦
蛎浦島
東山
崎戸町蛎浦郷
崎戸町本郷
崎戸港
内瀬田
福浦
繁田島
ガラ島
コガラス
コシキ瀬
オトナ瀬
引治崎
一本瀬
三ツ瀬
△2
△3
△4

1:40,000　蛎浦

1:40,000　地形図

NI－52－17－6－2
（長崎６号－２）

索引図

肥前黒島	佐世保南部	早岐
蛤浦	面高	川棚
釜ノ浦	板浦	嬉場

地域図



行政区画

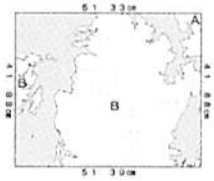

長崎県
A．佐世保市
B．西海市

70　面高

1　黒瀬城
2　梅崎城
3　岳の城
4　天崎城
5　松山城
6　萩原城
7　天久保氏館
8　順岳城
9　大村館
10　花川古城
11　太田和氏館
12　下り山城
13　長尾城
14　城ノ山城
15　館
16　城明城
17　刎木城
18　八木原地頭居館
19　城の峰城
20　針尾城

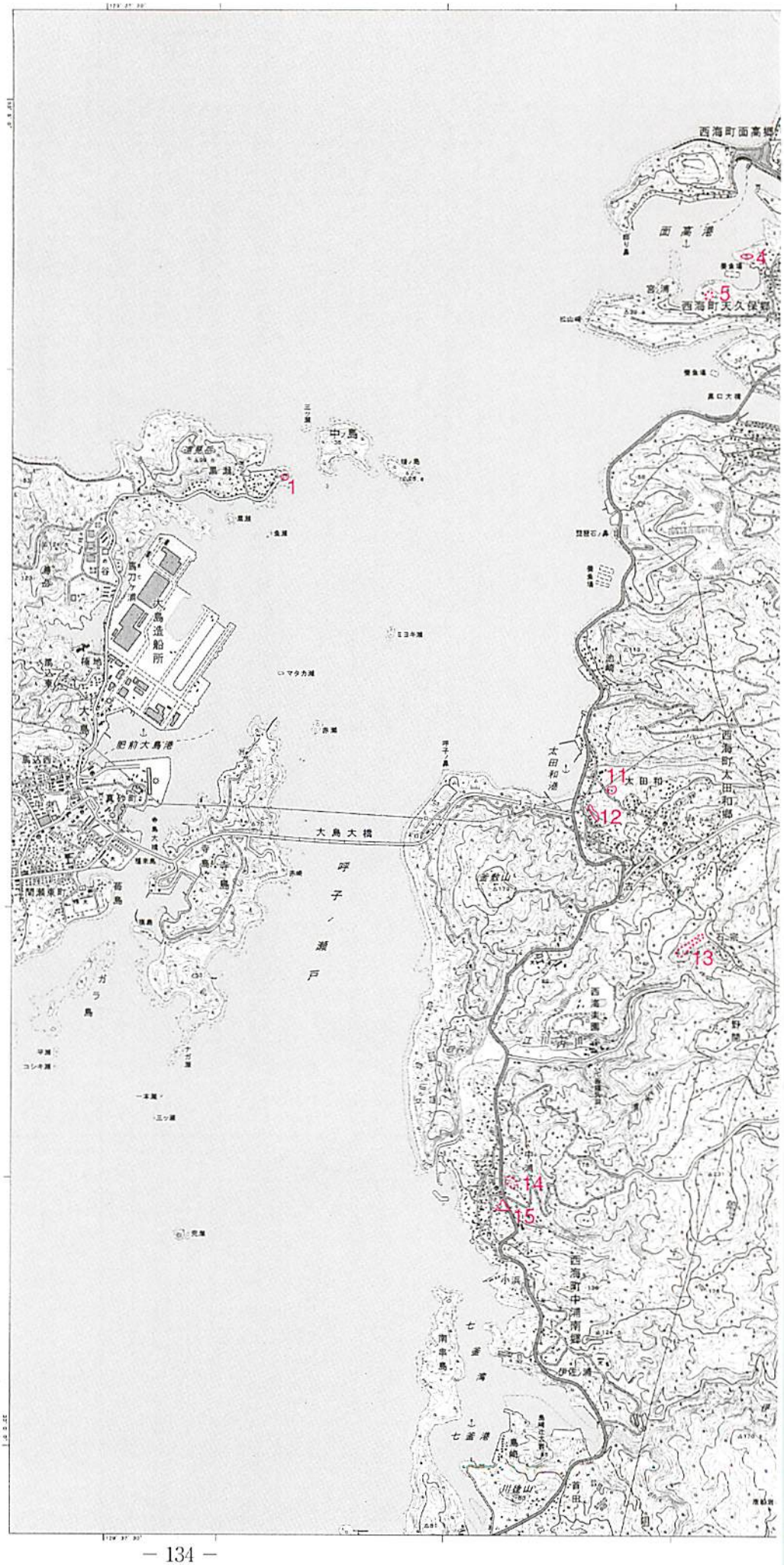

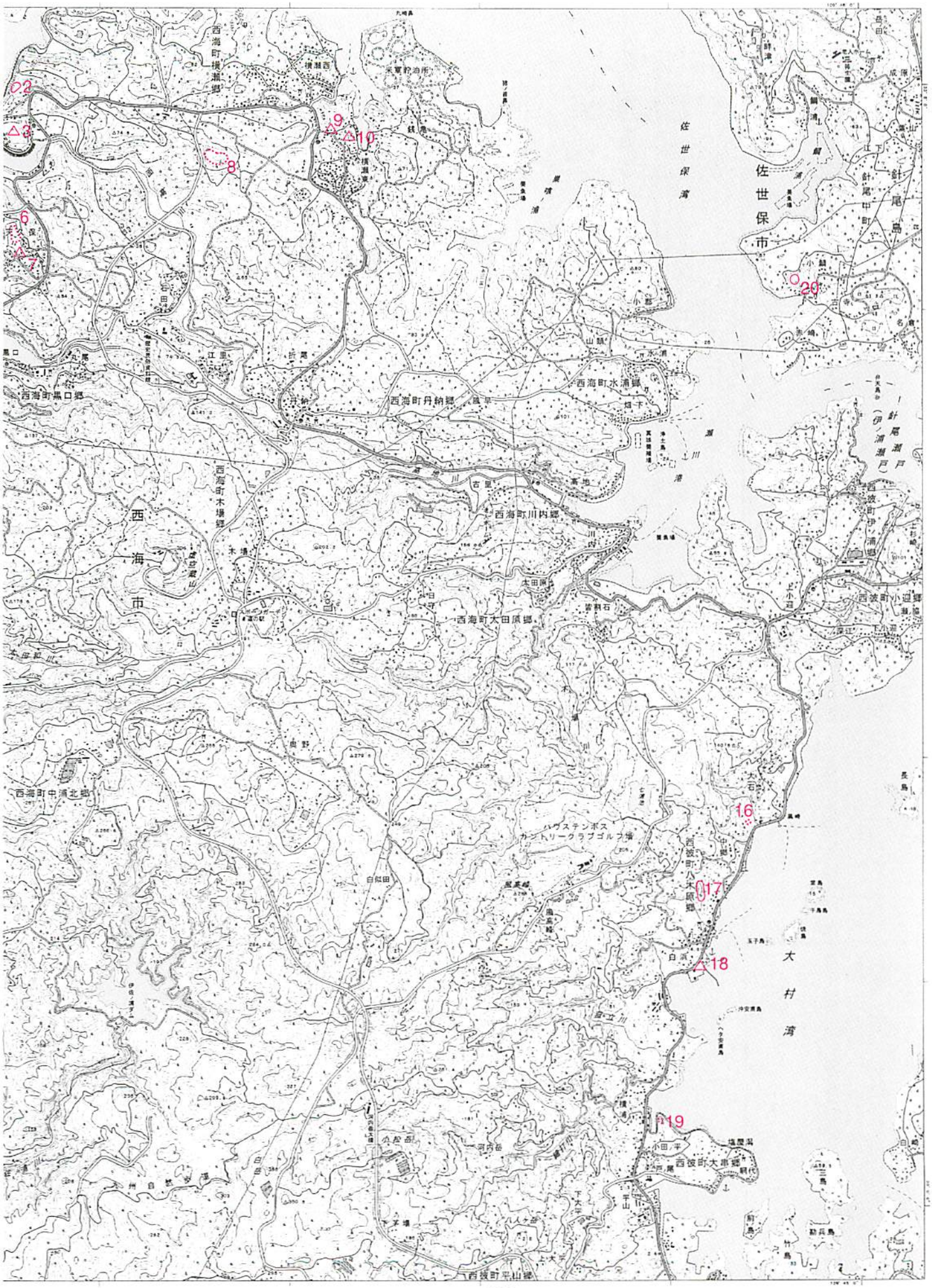
西海市
佐世保市
佐世保湾
針尾島
針尾瀬戸
大村湾
西海町横瀬郷
西海町黒口郷
西海町丹納郷
西海町水浦郷
西海町木場郷
西海町川内郷
西海町太田原郷
西海町中浦北郷
西彼町伊ノ浦郷
西彼町小迎郷
西彼町八木原郷
西彼町大串郷
西彼町平山郷
ハウステンボス
カントリークラブゴルフ場
2
3
6
7
8
9
10
16
17
18
19
20

1:40000 面高

1:40,000 地形図 NI-52-17-2-4
かわたな （長崎2号-4）

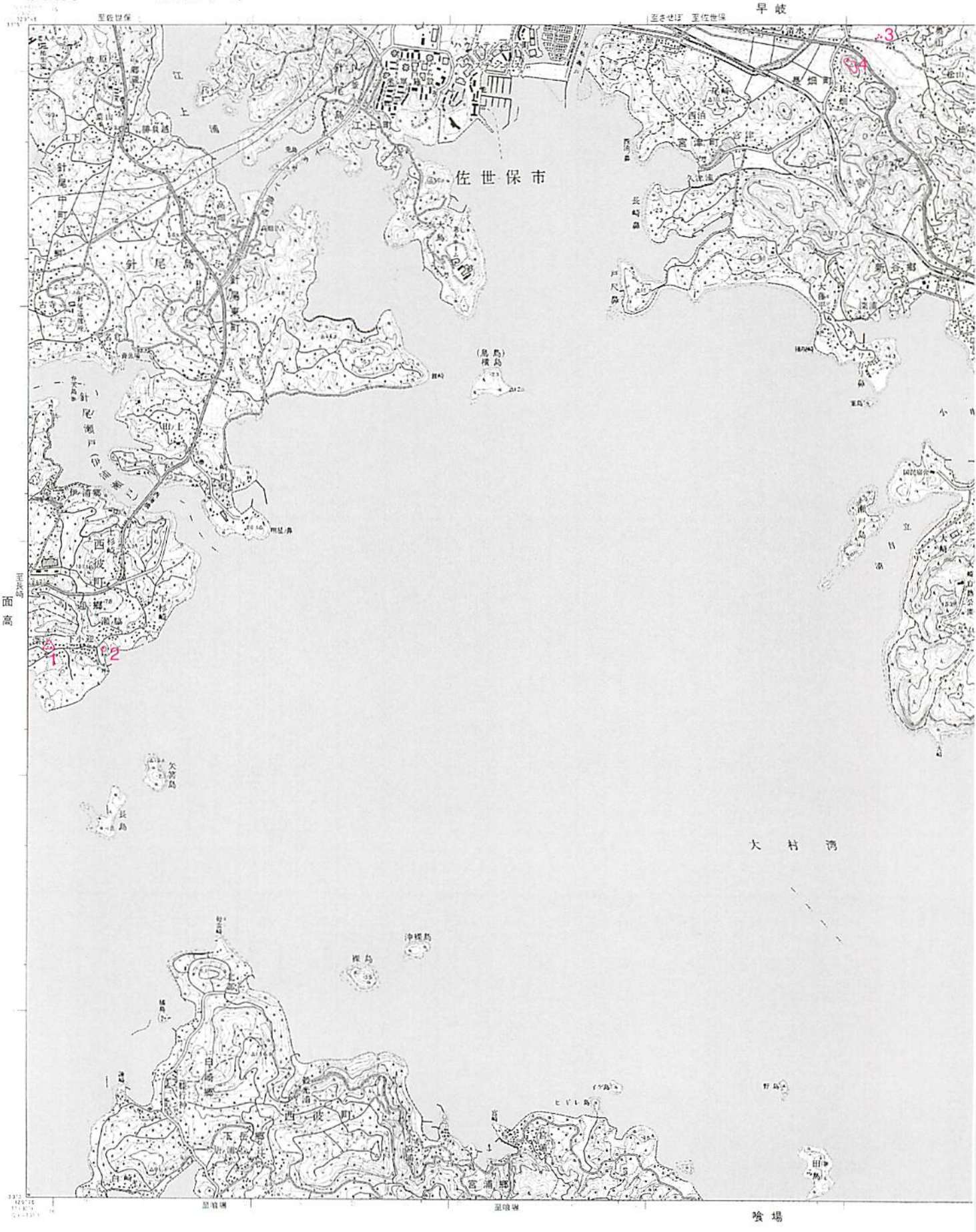

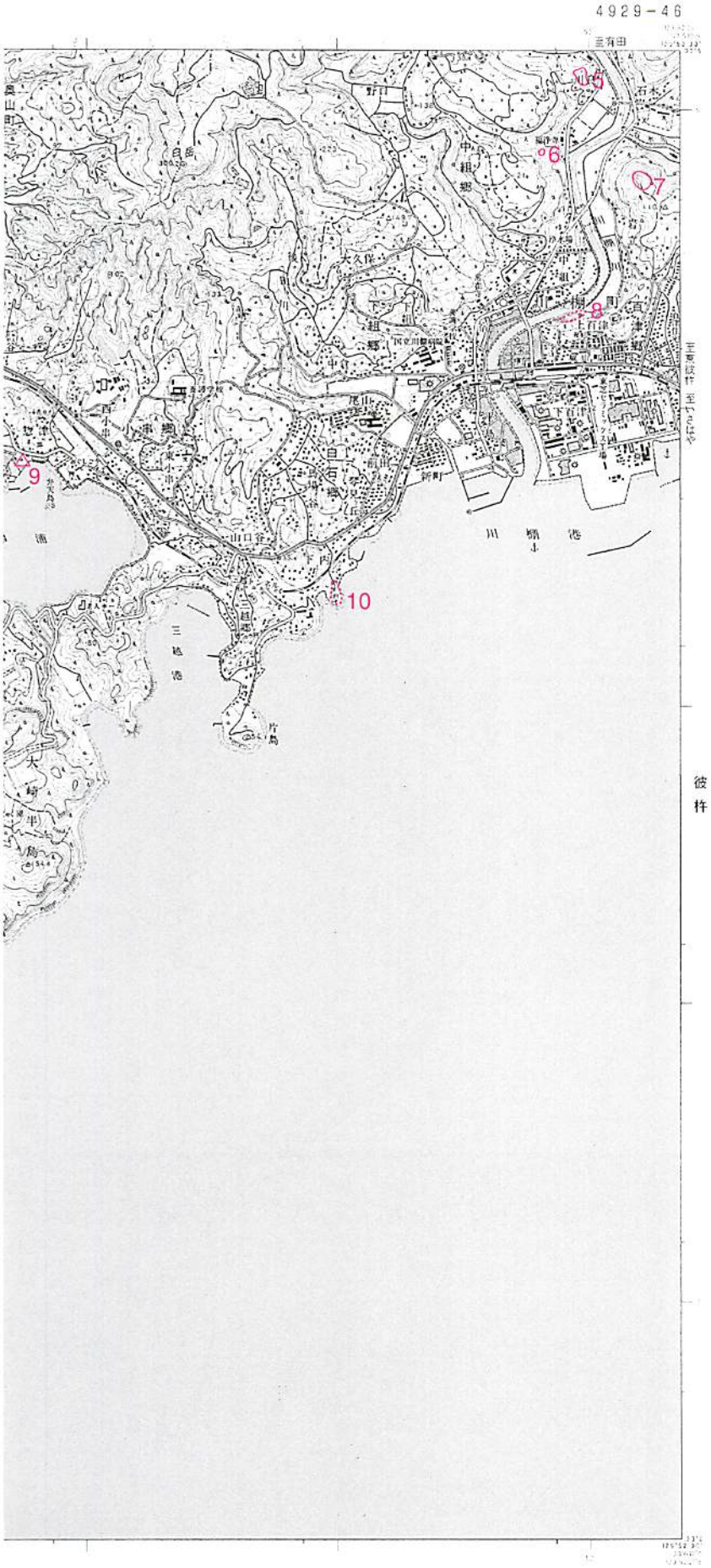

71　川棚

1　館（小迎郷）
2　天狗山城
3　蓮輪館
4　小峰城
5　河原城
6　片平城
7　風南城
8　城山（百津郷城ノ平）
9　城山（小串郷惣津）
10　白石郷城ノ辻

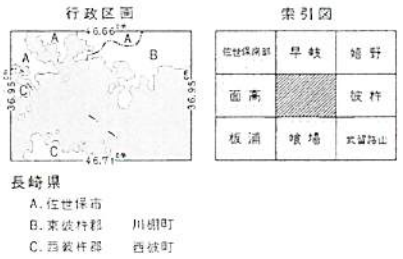

1:40,000　川　棚

1:40,000 地形図 NI-52-17-2-2
そのぎ (長崎2号-2)

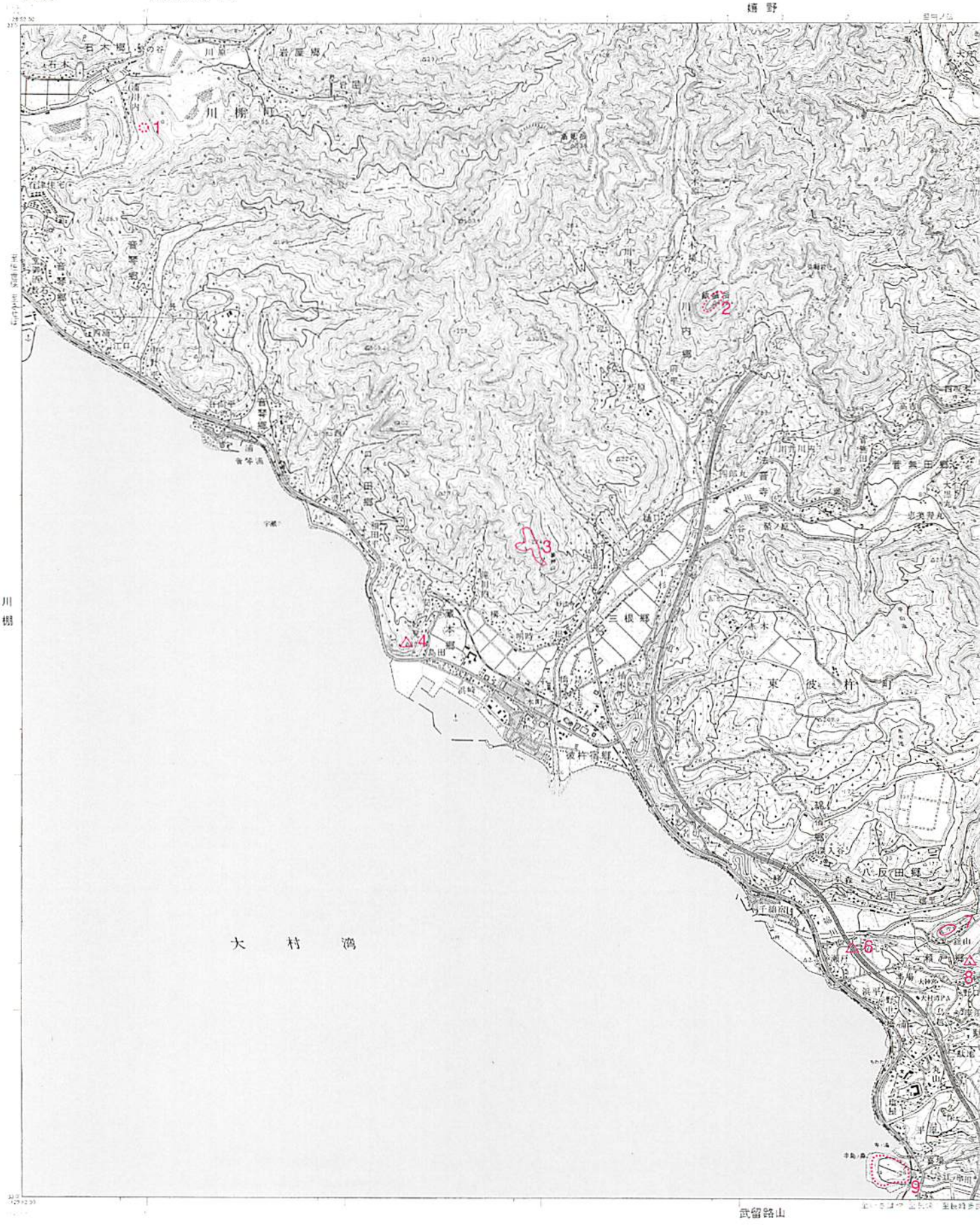

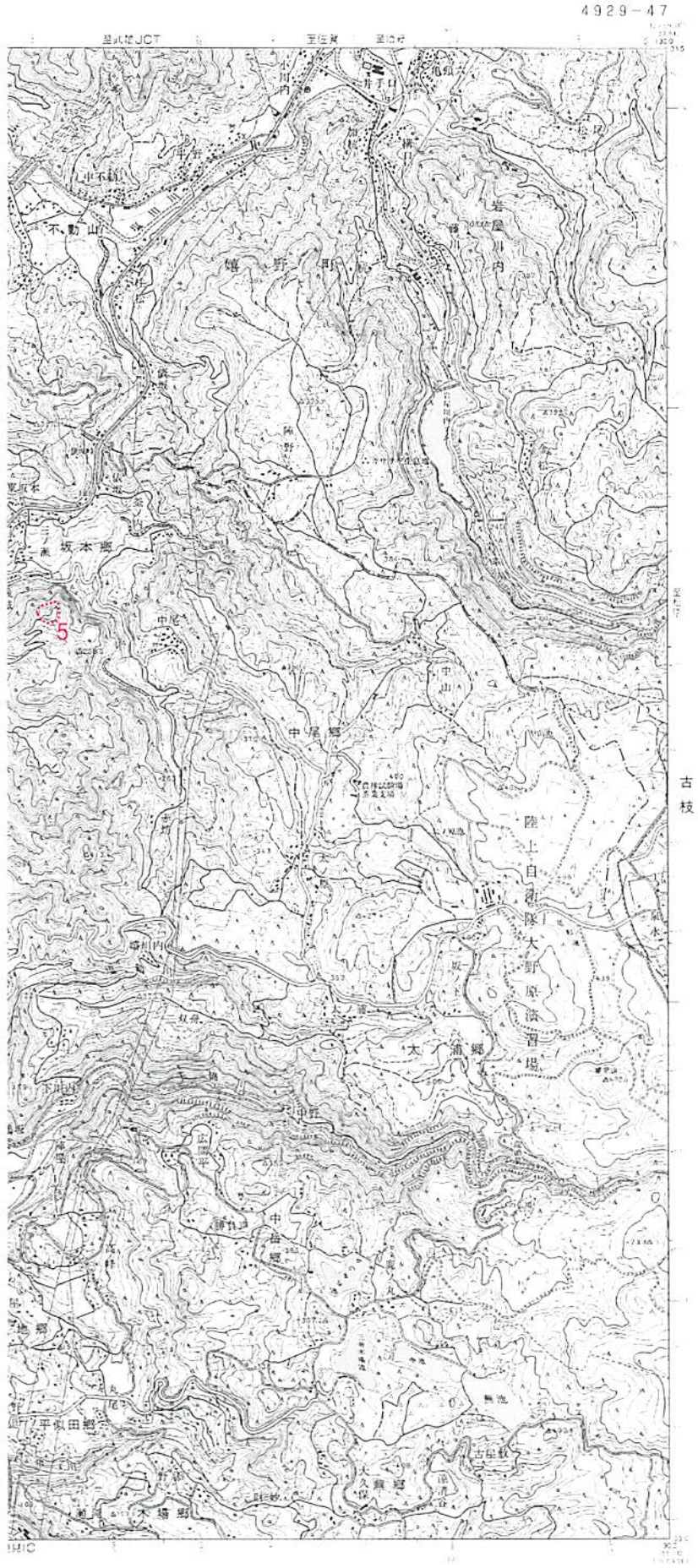

72　彼杵

1　河内館
2　飯盛城
3　松岳城
4　粒崎城
5　重城
6　小薗城
7　小峰城
8　城山
9　串島城

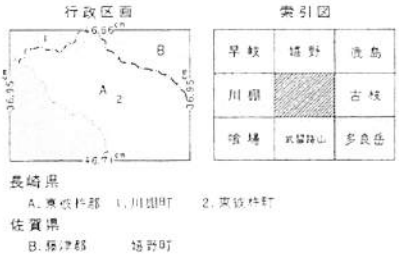

1:40.000　彼　杵

1：40,000　地形図

NI－52－17－7－3
（長崎７号－３）

索引図

大立島	蛎浦	面高
	釜ノ浦	板浦
	池島	神浦

地域図



行政区画



長崎県
A．西海市

74　釜ノ浦

1　本郷城
2　松島城


崎戸町本郷
1
芋島
西海市
オキノハエ
ビン島
トンノハエ
オマガハエ
イカリ瀬
ツノ瀬
平島
松島火力発電所
大瀬戸町松島内郷
松島
内浦
ニン崎
太田
大瀬戸町松島外郷
2
松山
本村
西泊
浜泊
ロウタシノ鼻
ナデハエ
瀬戸畑
松島水道
釜ノ浦

1：40,000

1:40,000 地形図　NI-52-17-7-1
いたのうら　（長崎7号-1）

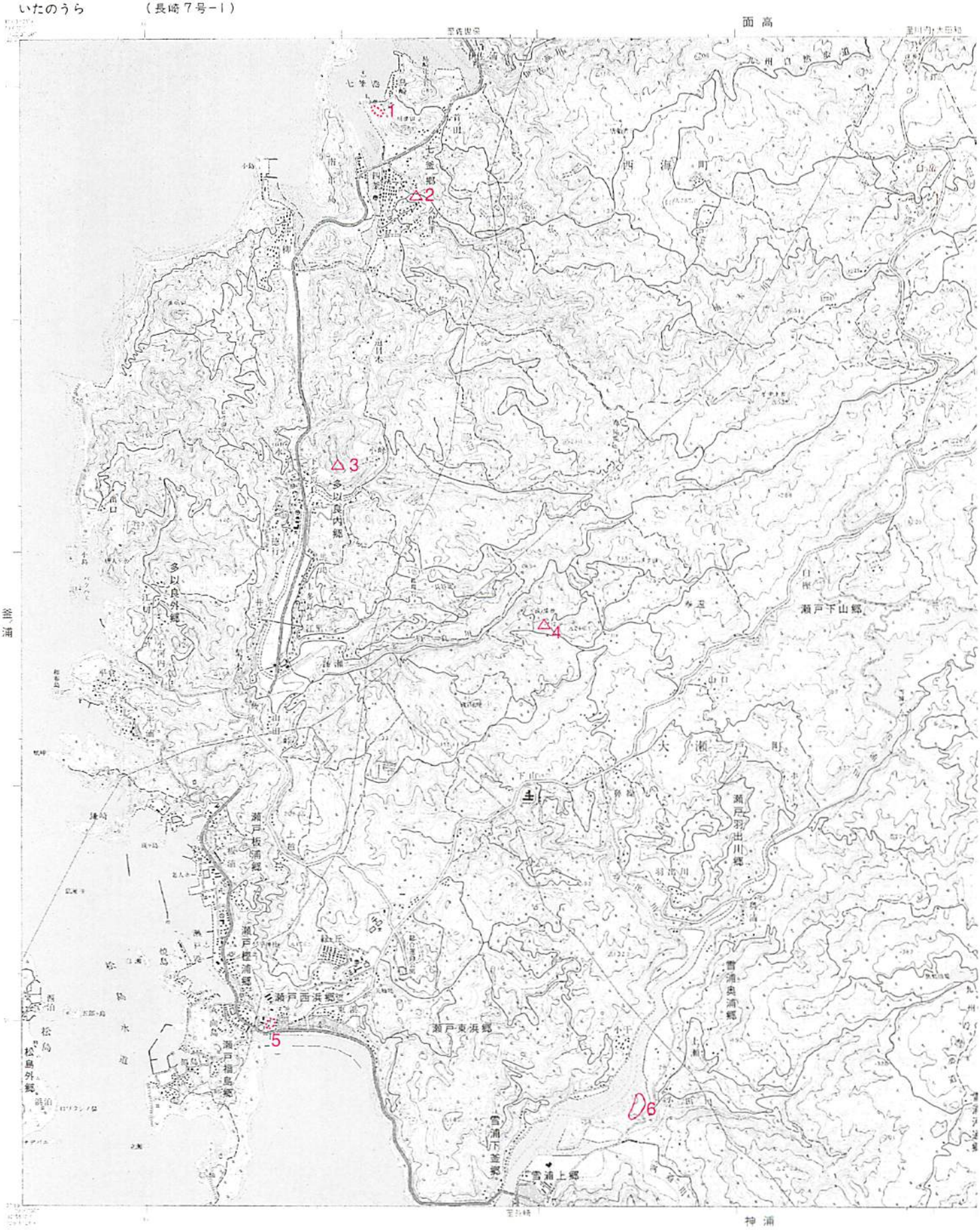

75　板浦

1　鳥崎城
2　七釜城
3　多以良城
4　城ノ尾城
5　瀬戸城
6　鳥越城
7　鳥加城

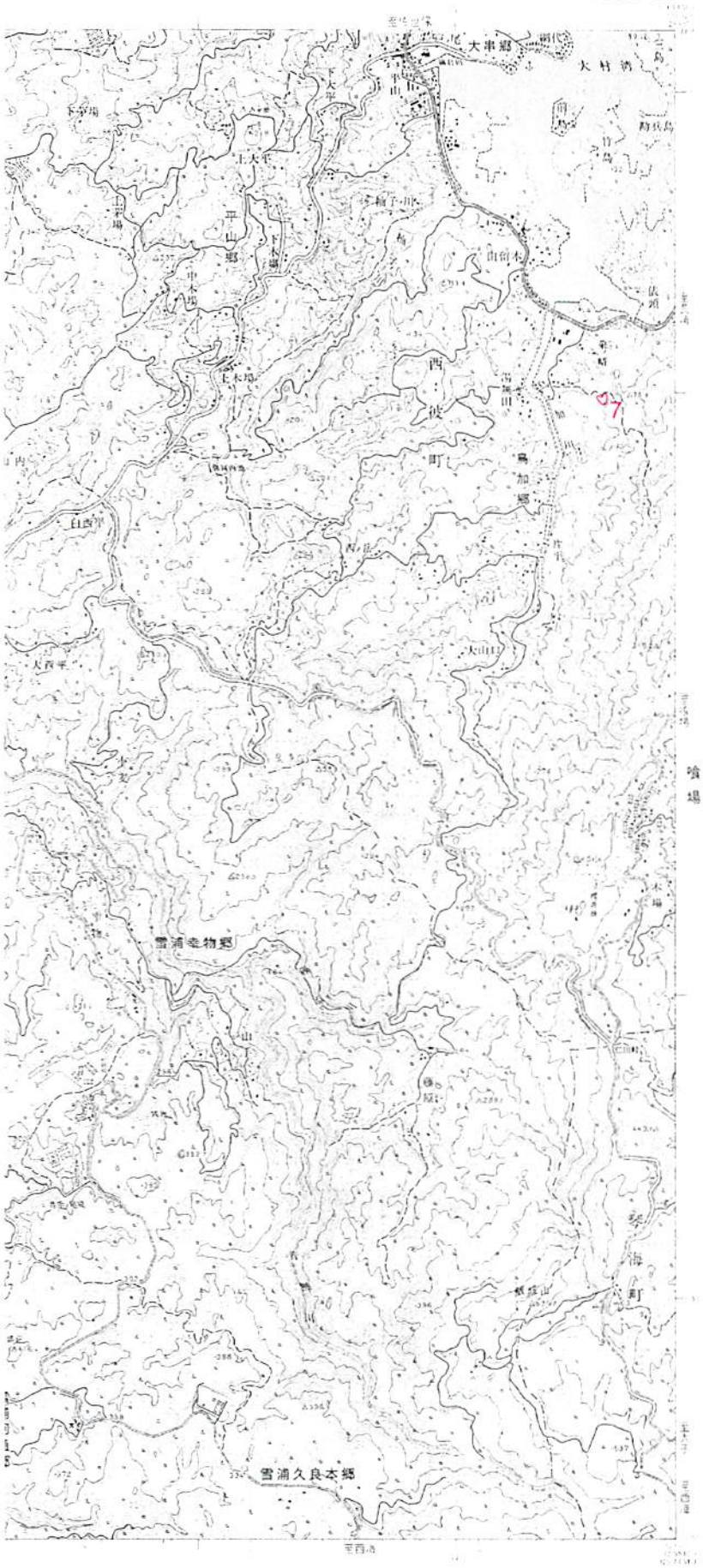

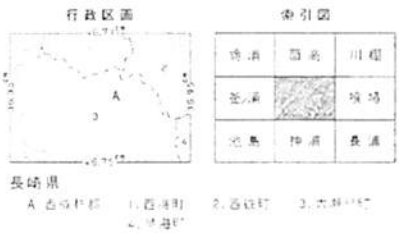

1：40.000　板　浦

1: 40,000 地形図　NI-52-17-3-3
じきば　　（長崎３号-３）

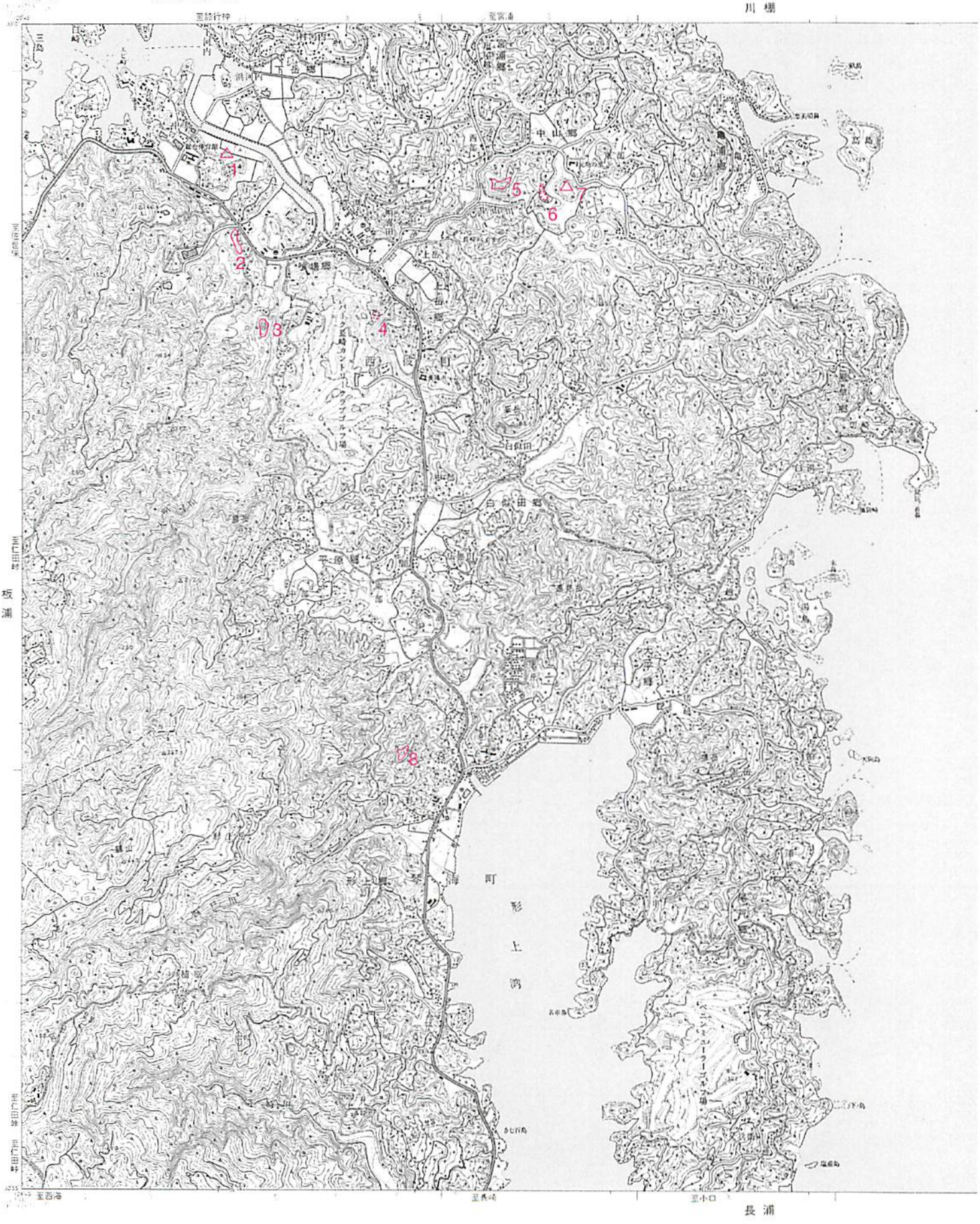



76 喰場

1 久島城
2 古城（喰場郷）
3 八幡山城
4 城の尾城
5 城の山古城（中山郷）
6 泉浄寺城
7 堂山城
8 舞岳城

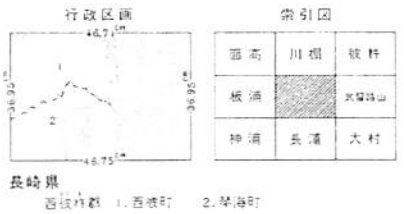

1:40,000 喰 場

1:40,000　地形図　NI-52-17-3-1
むるろやま　　（長崎３号-１）

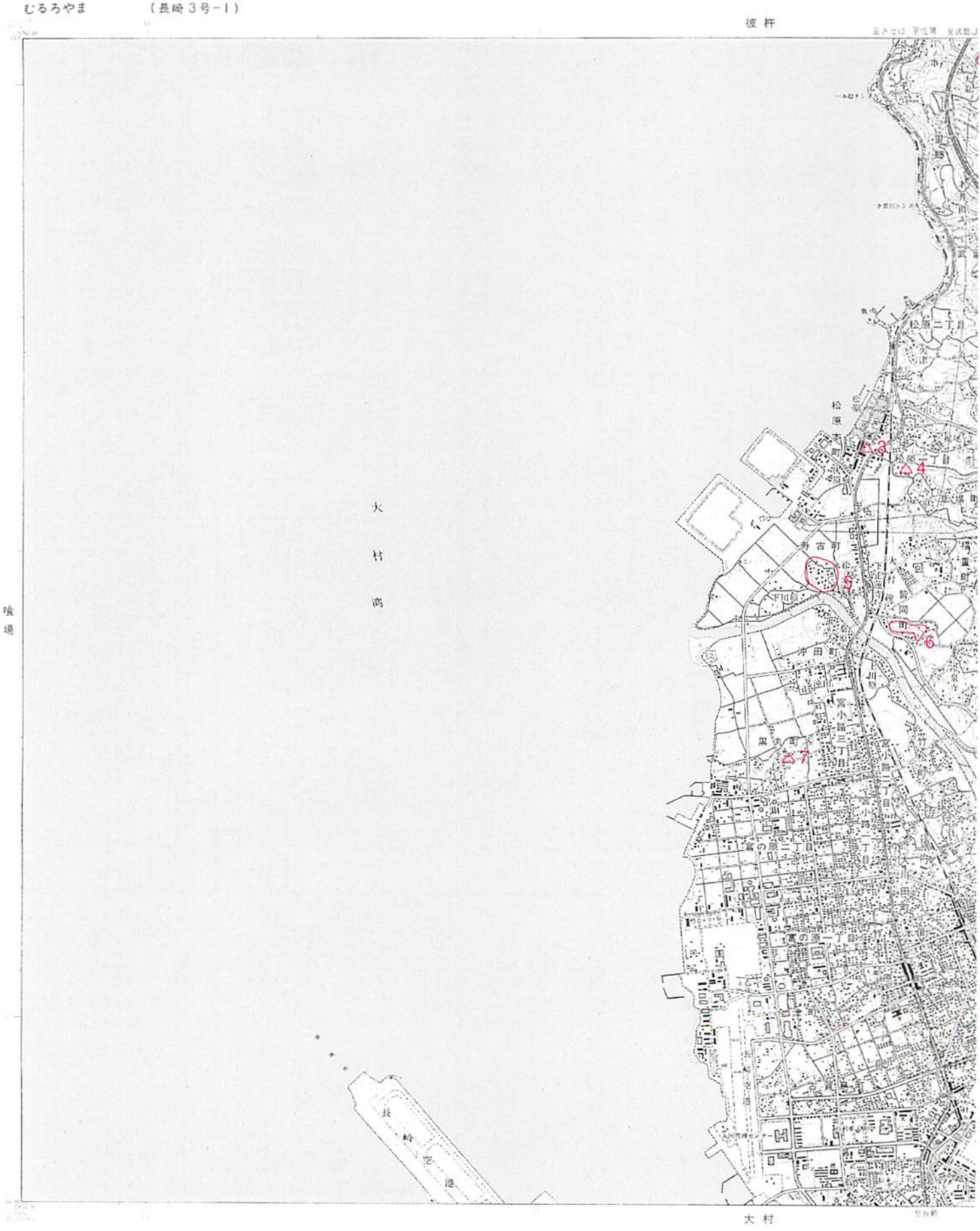

77　武留路山

1　城ノ尾
2　武留路山城
3　松原純照館屋敷
4　江良城
5　好武城
6　今富城
7　大村良純館
8　尾崎城
9　岩名城
10　坂口館
11　菅無田砦
12　城の尾城

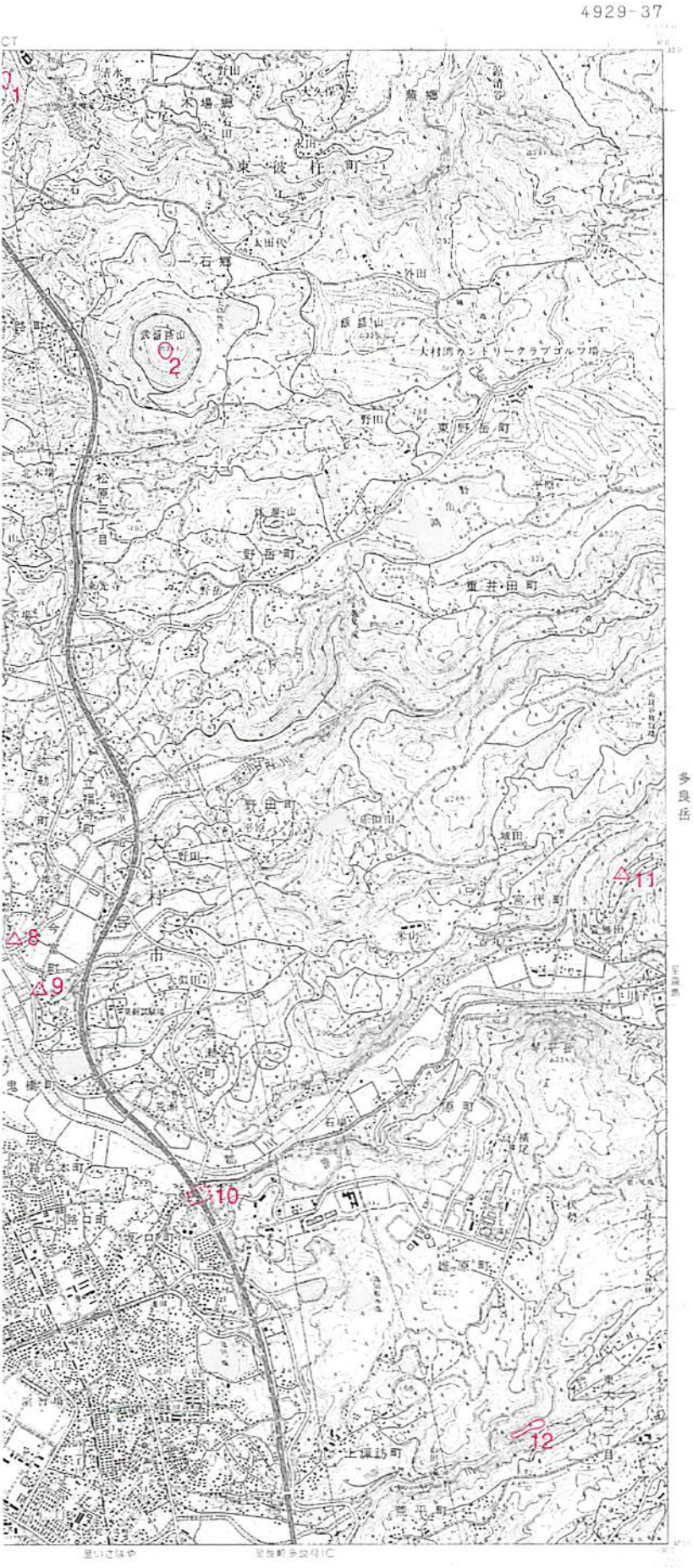

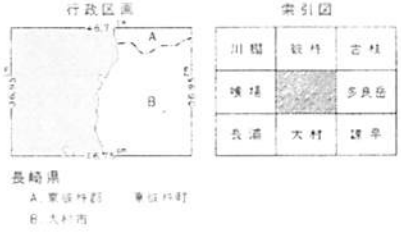

1:40,000　武留路山

1:40,000 地形図　NI-52-11-15-3
たらだけ　（熊本15号-3）



4930-30

78　多良岳

1　峰城
2　中岳砦
3　宝満城
4　切詰城
5　鳥甲城

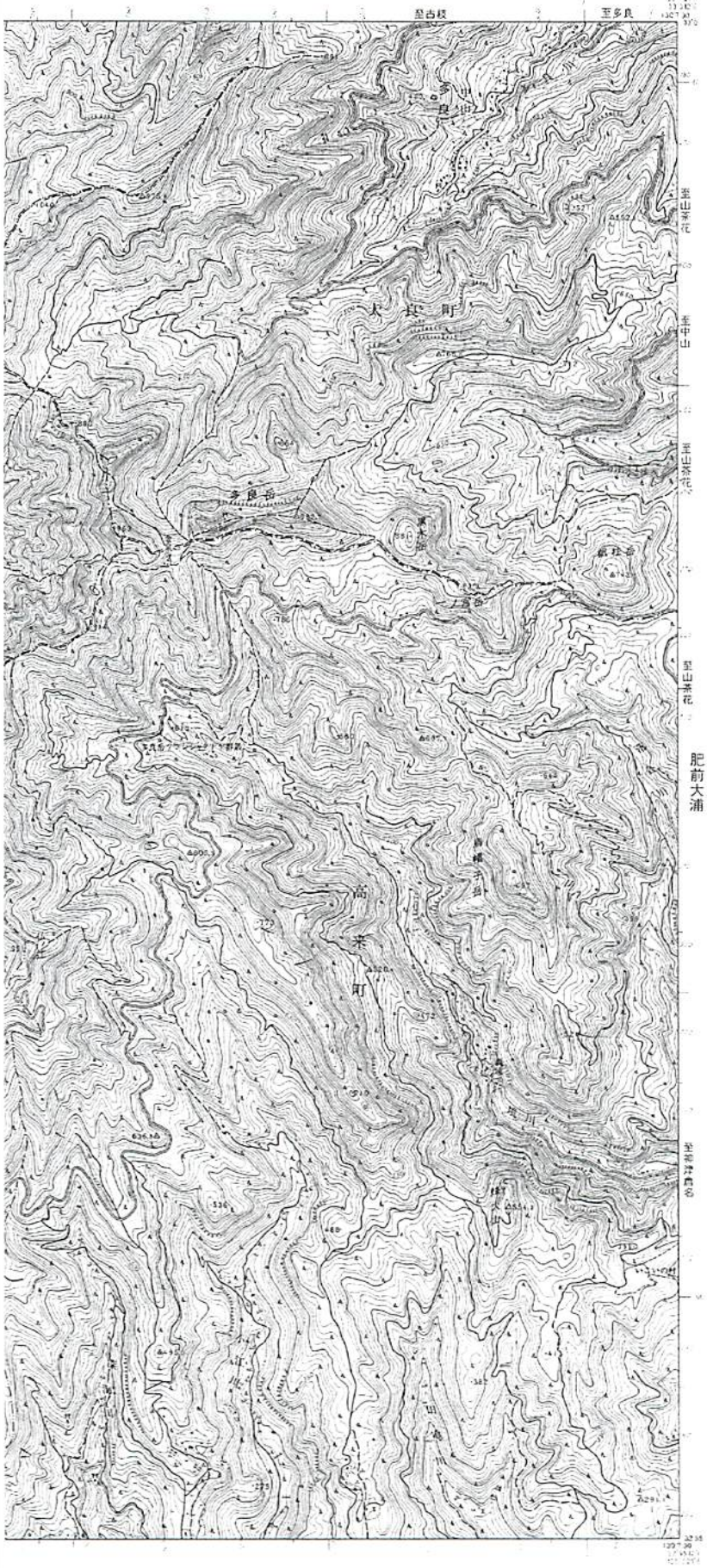

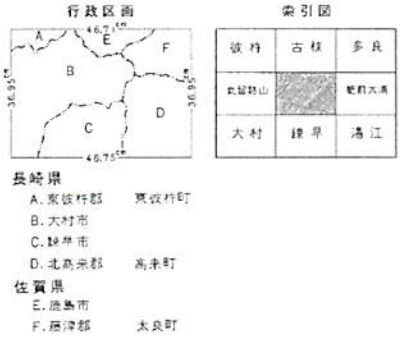

1:40,000　多良岳

1:40,000 地形図 NI-52-11-15-1
ひぜんおおうら （熊本15号-1）

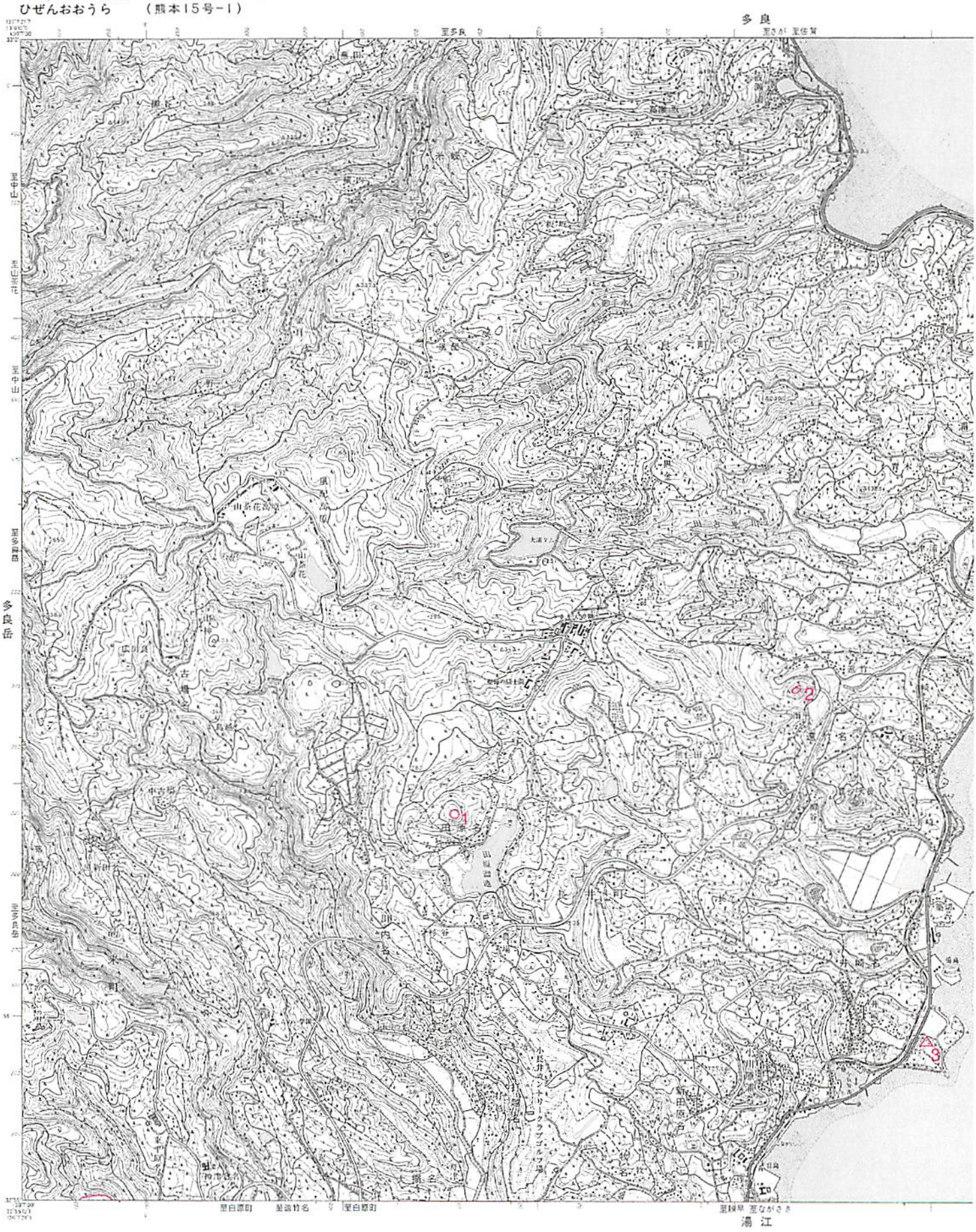

4930-31

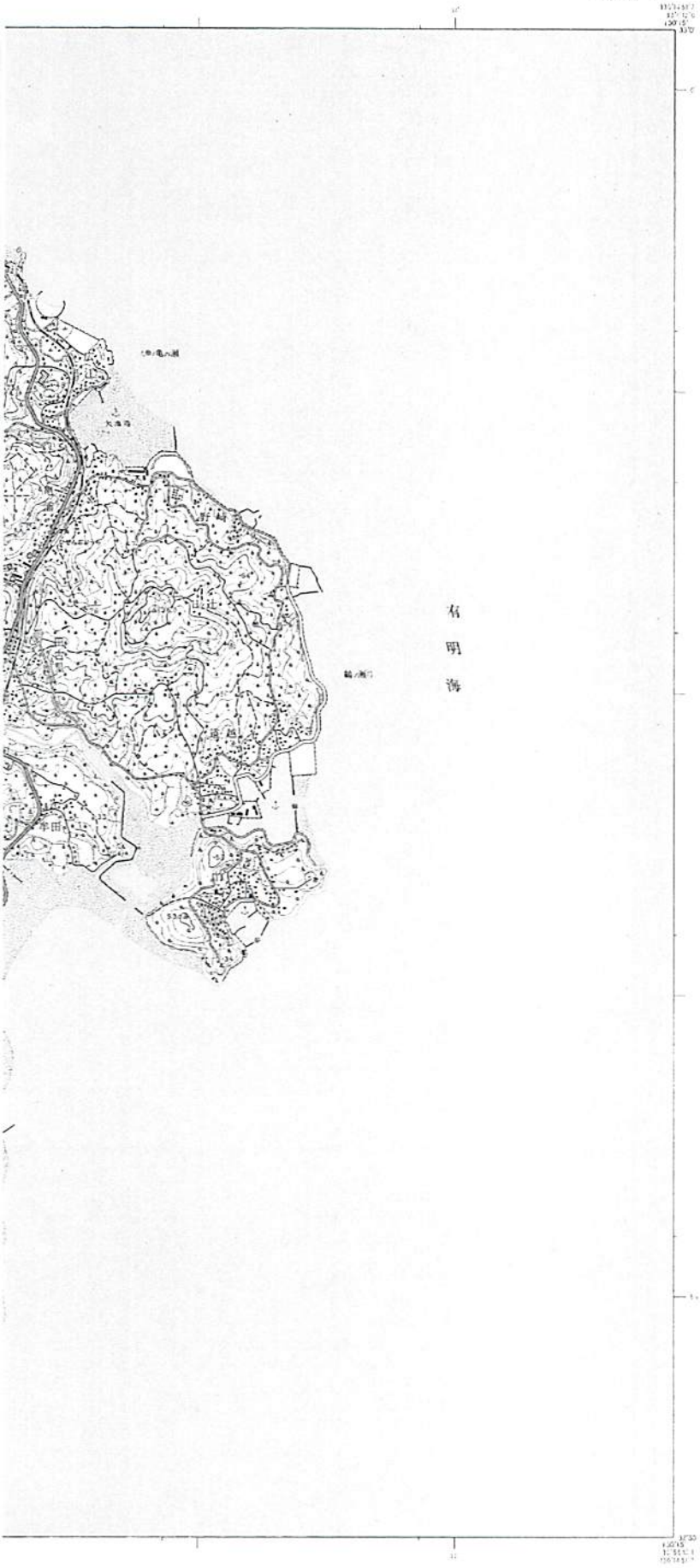

79　肥前大浦

1　田原城
2　権現岳城
3　城山

行政区画

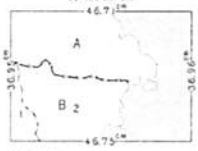

索引図

古枝	多良	
多良岳		
鎮早	湯江	多比良

佐賀県
A. 藤津郡　　大良町
長崎県
B. 北高来郡　1. 高来町　2. 小長井町

1: 40.000　肥前大浦

1：40.000　地形図

NI－52－17－7－2
（長崎７号－２）

索引図

釜ノ浦	板浦	琴場
池島	神浦	長浦
	三重	長崎西北部

地域図

行政区図

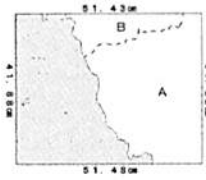

長崎県
A．長崎市
B．西海市

81　神浦

1　神浦城

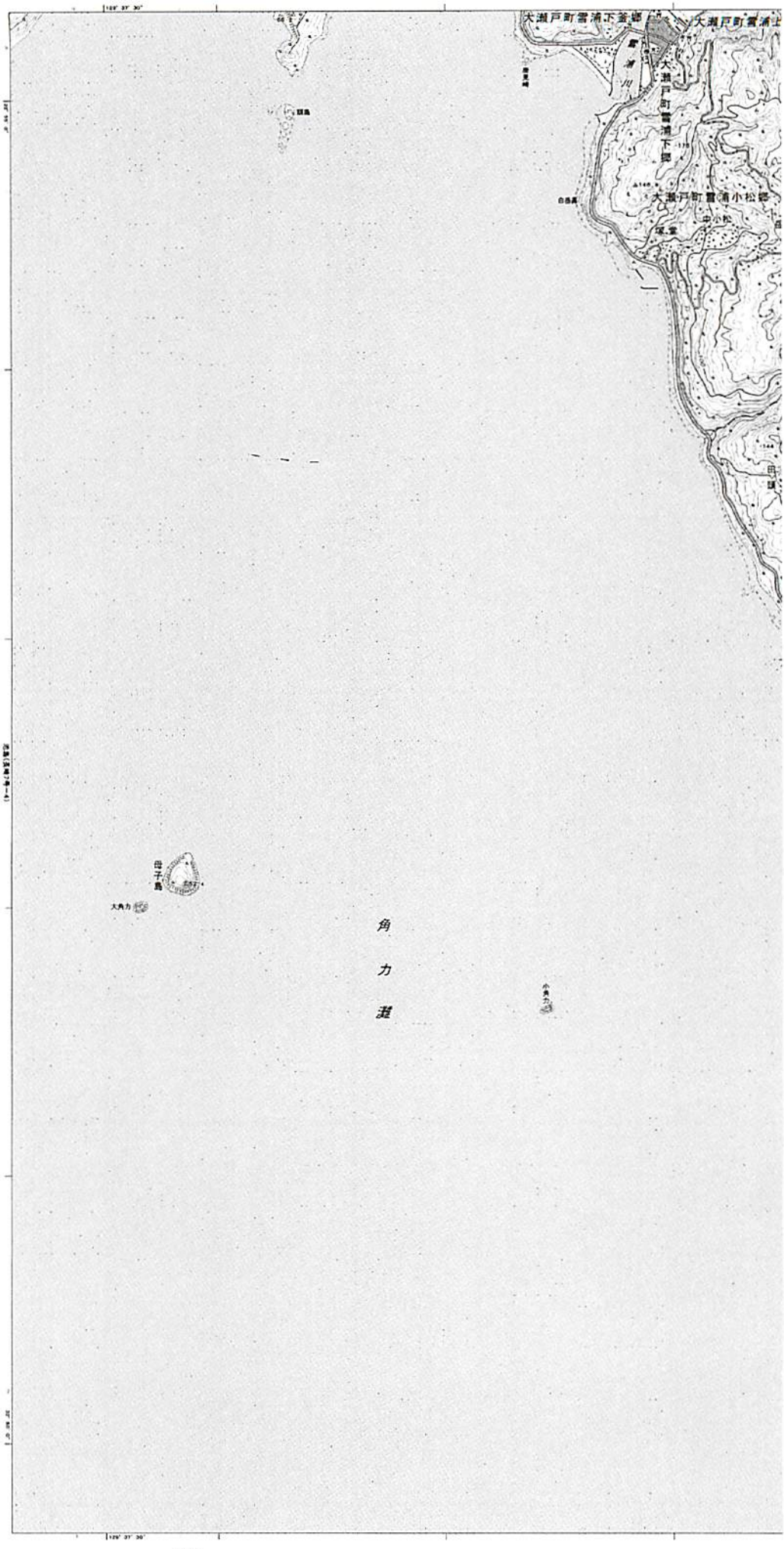

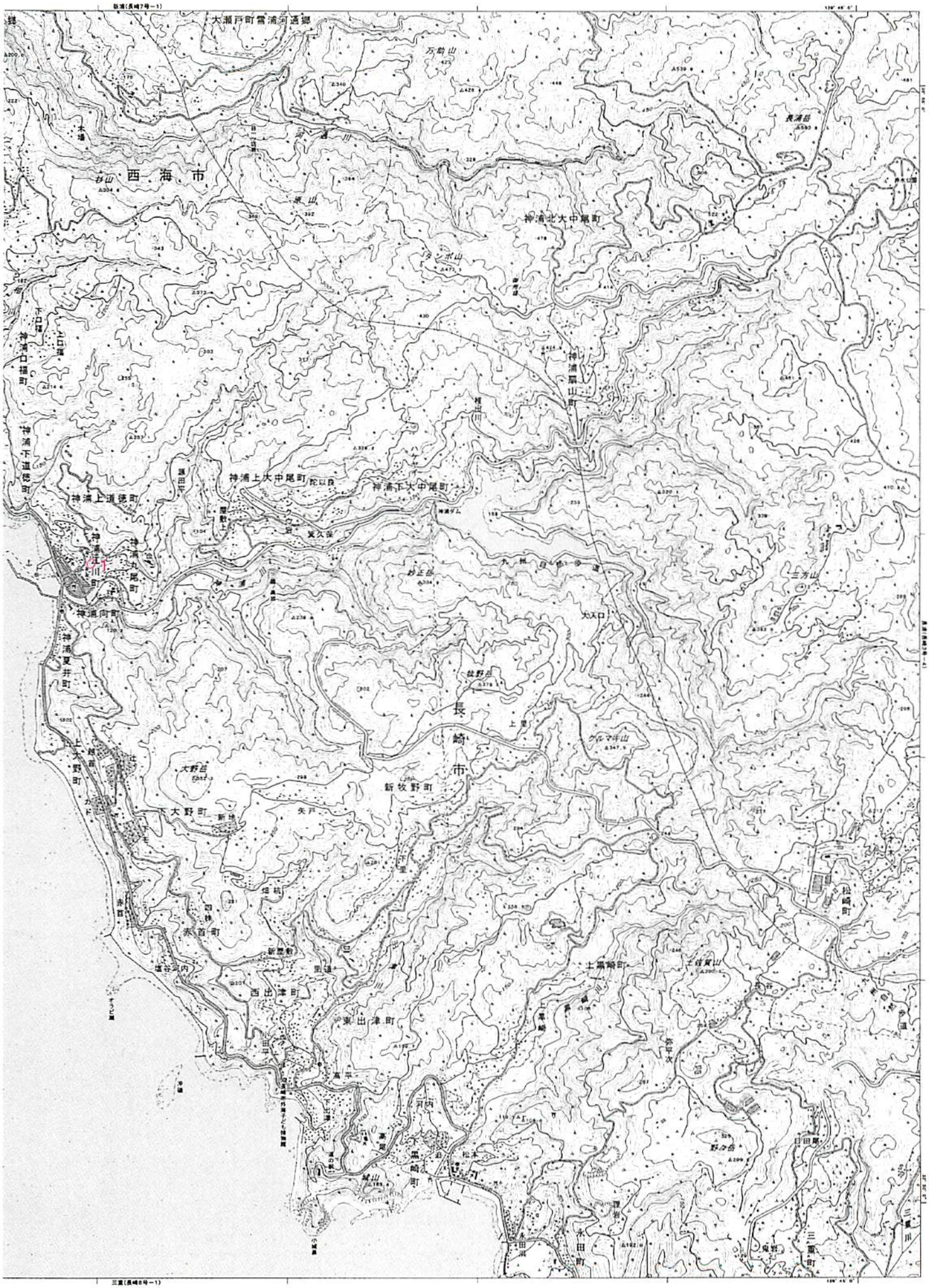
大瀬戸町雪浦河通郷
万助山
長浦岳
西海市
神浦北大中尾町
タンボ山
神浦口福町
神浦下道徳町
神浦上道徳町
神浦上大中尾町
神浦下大中尾町
神浦ダム
神浦川町
神浦九尾町
神浦向町
神浦夏井町
大入口
三方山
長崎市
新牧野町
上大野町
大野岳
下大野町
赤首町
西出津町
東出津町
高平
黒崎町
上黒崎町
松崎町
三重町
三重川

1:40.000 神浦

1:40,000 地形図　NI-52-17-3-4
ながうら　　（長崎３号-4）

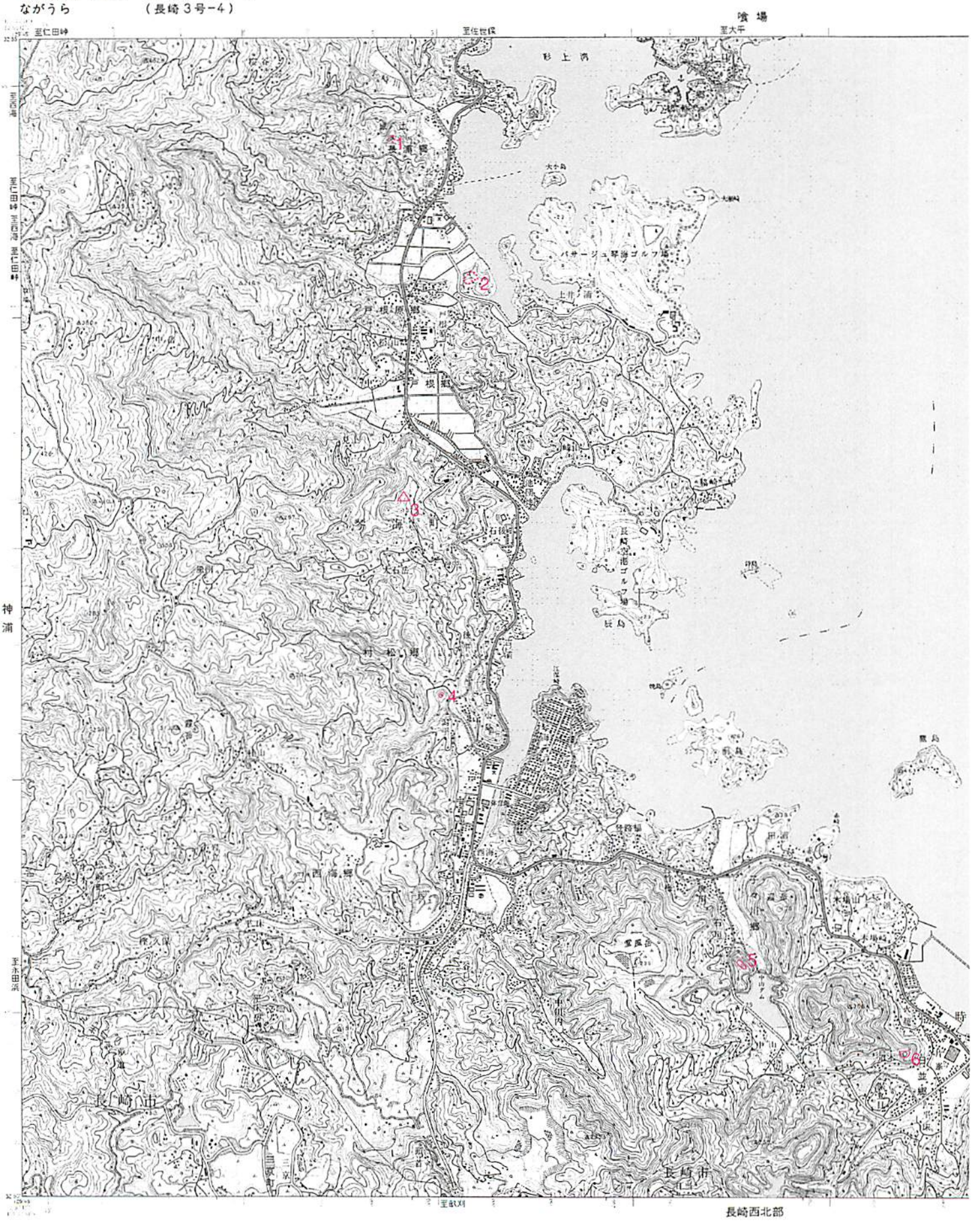

4929-26

82　長浦

1　長浦城ノ辻城
2　小崎城
3　城ノ山城
4　村松村古城
5　松尾城
6　松尾古城



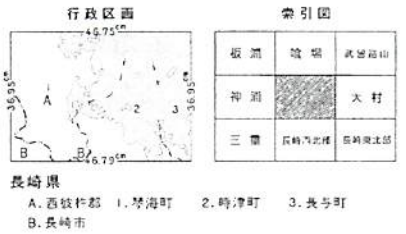

1:40,000　長　浦

1:40,000 地形図　NI-52-17-3-2
おおむら　（長崎３号-2）

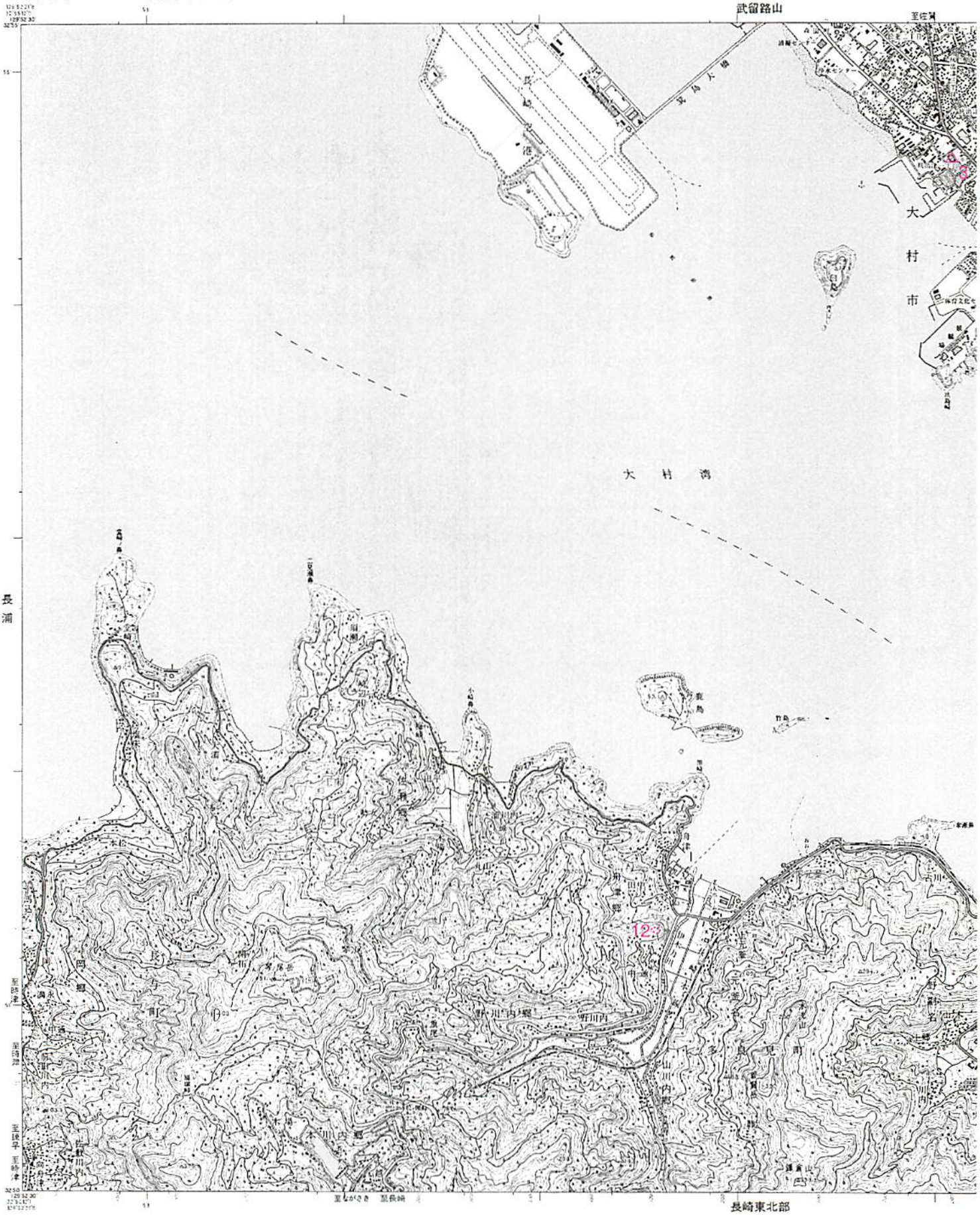

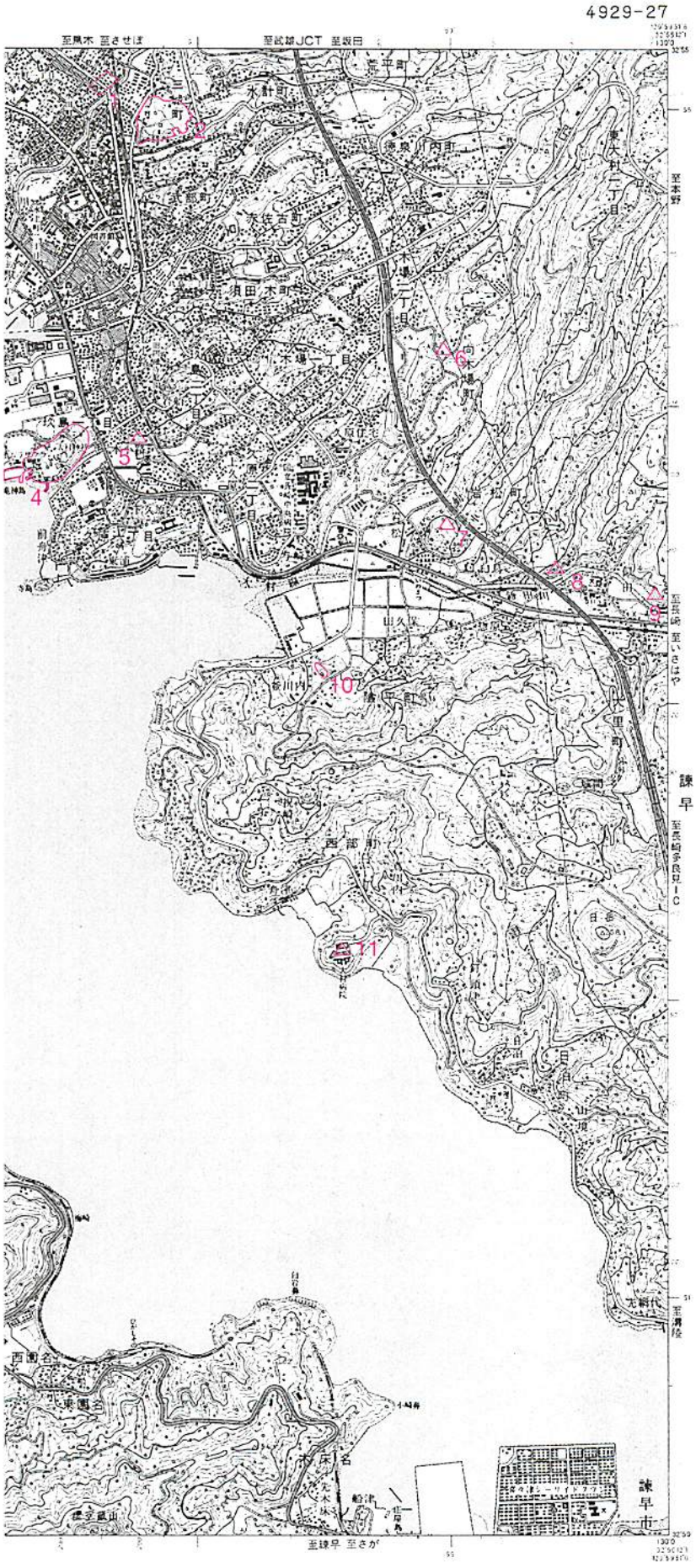

83 大村

1 大村館
2 三城城
3 杭出津砦
4 玖島城
5 久原城
6 木場砦
7 岩松城
8 白鳥城
9 西光寺山城
10 塔之峰城
11 半崎山城
12 船津城

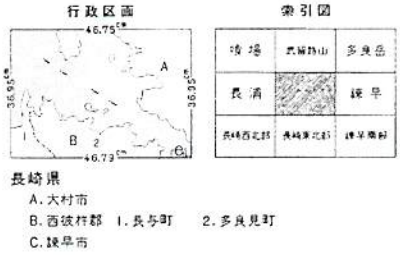

1:40,000 大 村

1:40,000 地形図　NI-52-11-15-4
いさはや　（熊本15号-4）

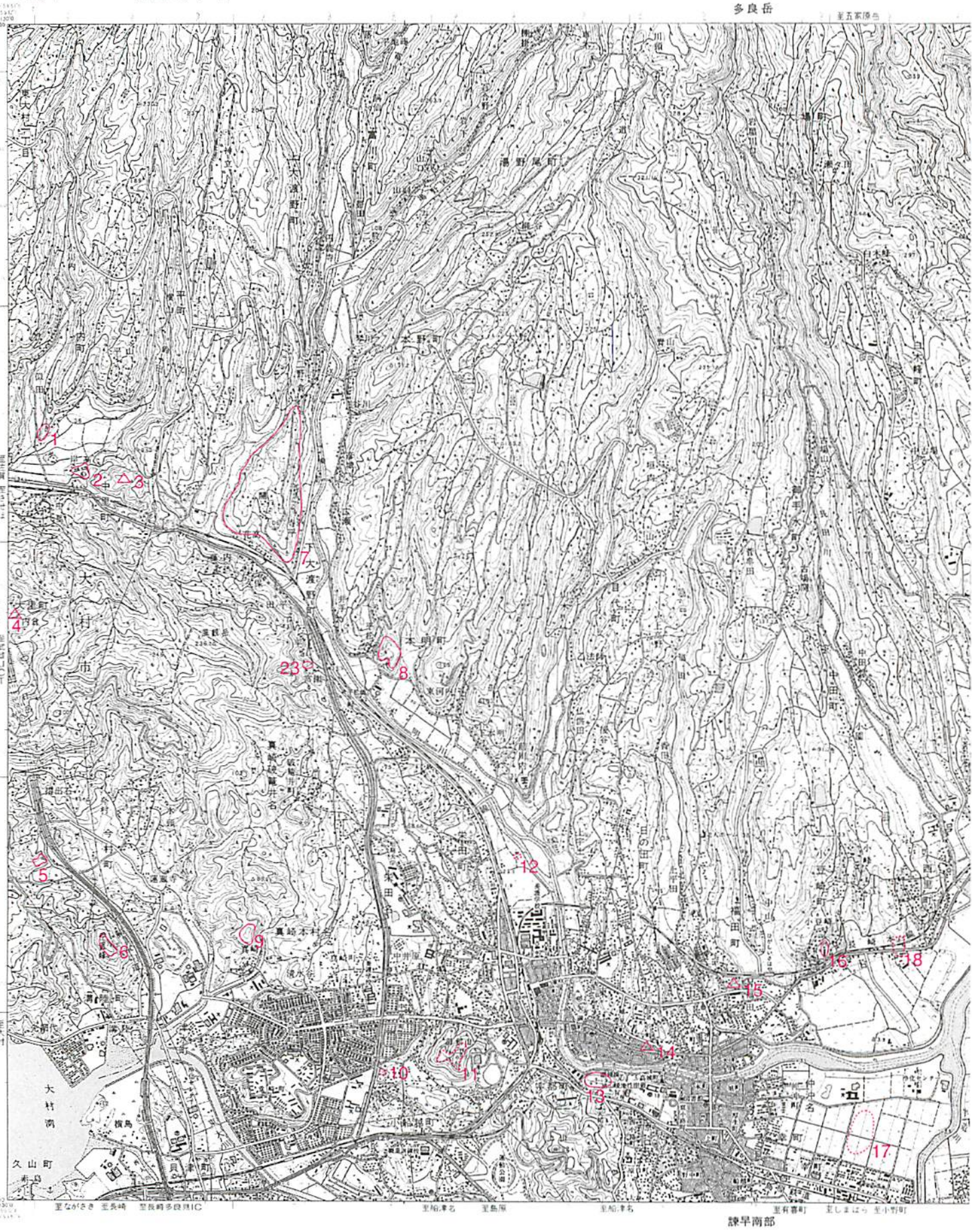

4930-20

84　諫早

1　平ノ前城
2　岸高城
3　伊勢山城
4　鈴田道意館
5　城山城
6　伊賀峰城
7　尾和谷城
8　平松城
9　真崎城
10　小船越城
11　御館山城
12　栄田城
13　高城
14　正林城
15　福田城
16　城（小豆崎）
17　沖城
18　城崎（西里）
19　尾首城
20　城山（白浜）
21　小江城
22　中程名（西尾名）の館
23　宮園城

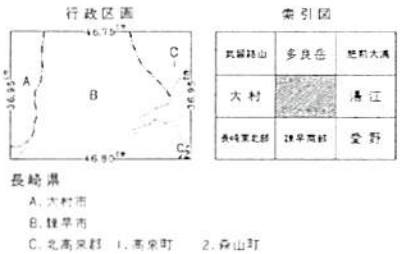

1：40,000　諫　早

1: 40.000　地形図　NI-52-11-15-2
ゆえ　（熊本15号-2）

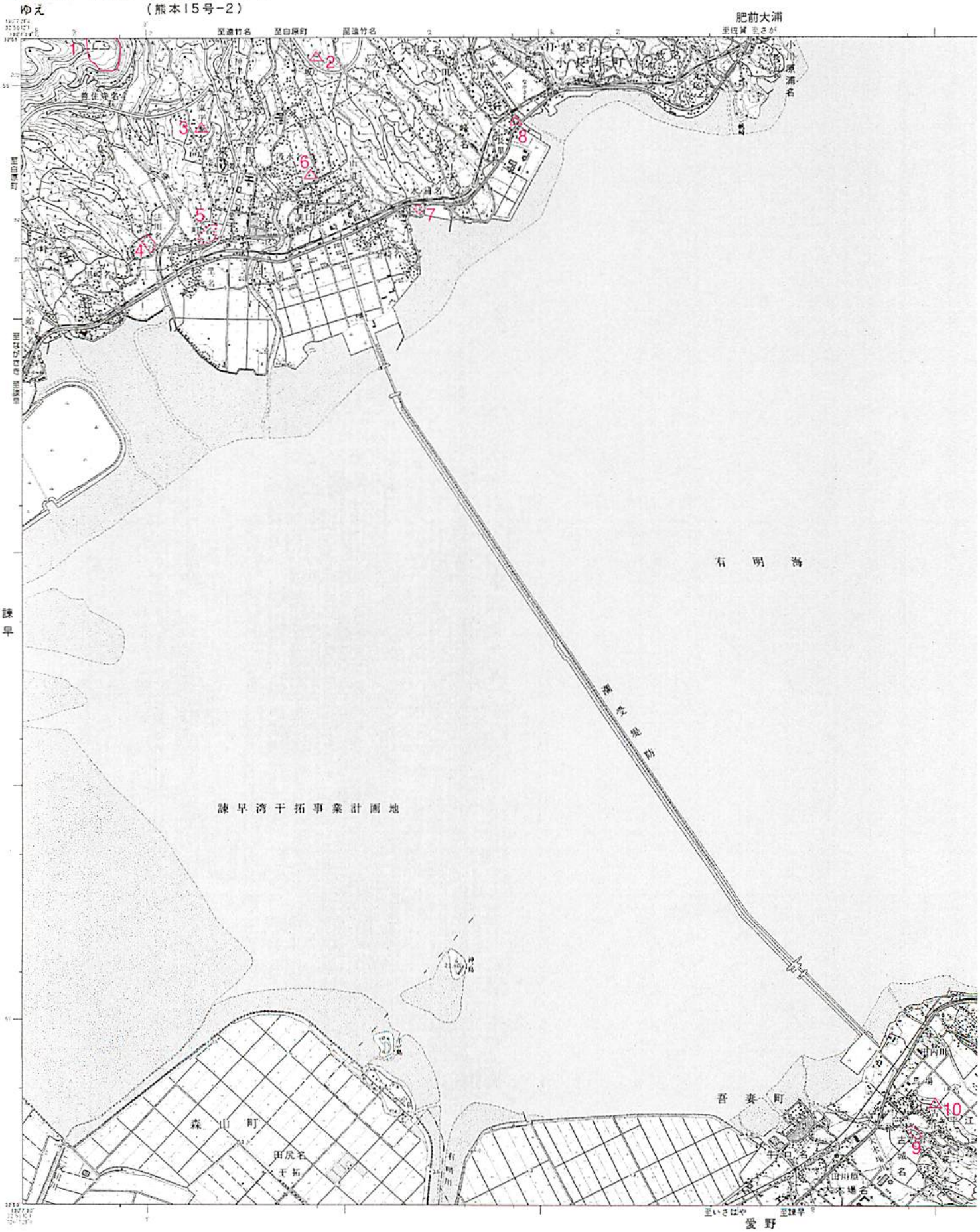

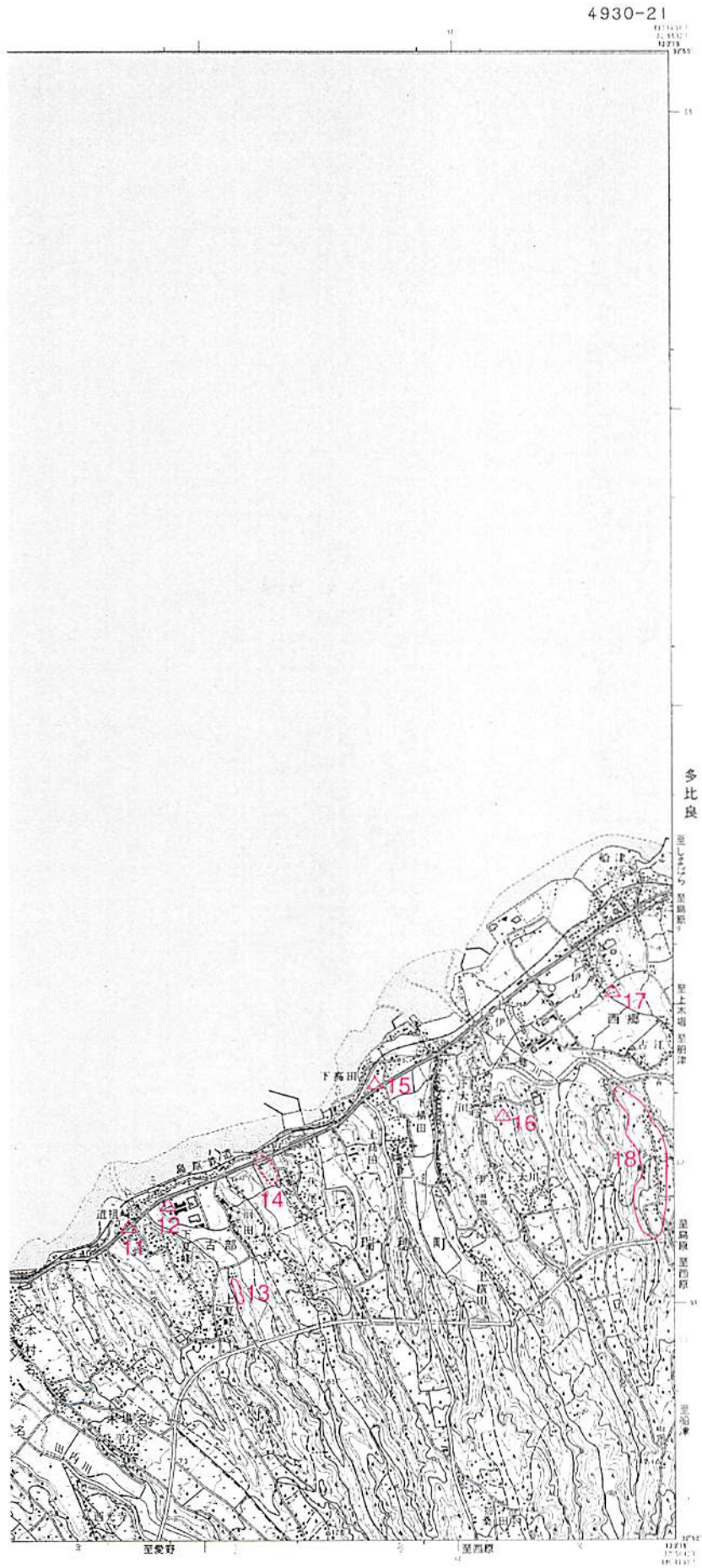

85　湯江

1　古田城
2　丸葉山城
3　須原野城
4　天神ノ尾城
5　武田城
6　溝口遺跡
7　水の浦城（城の辻）
8　長里城（城崎）
9　守山城
10　向城
11　宿城
12　鍵峰城
13　岡城
14　伏尾城
15　高田城
16　大河城
17　伊古城
18　杉峰城

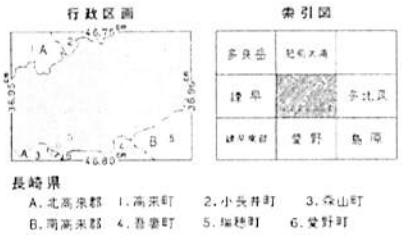

1:40000　湯江

1:40,000 地形図　NI-52-11-11-4
たいら　　（熊本11号-4）

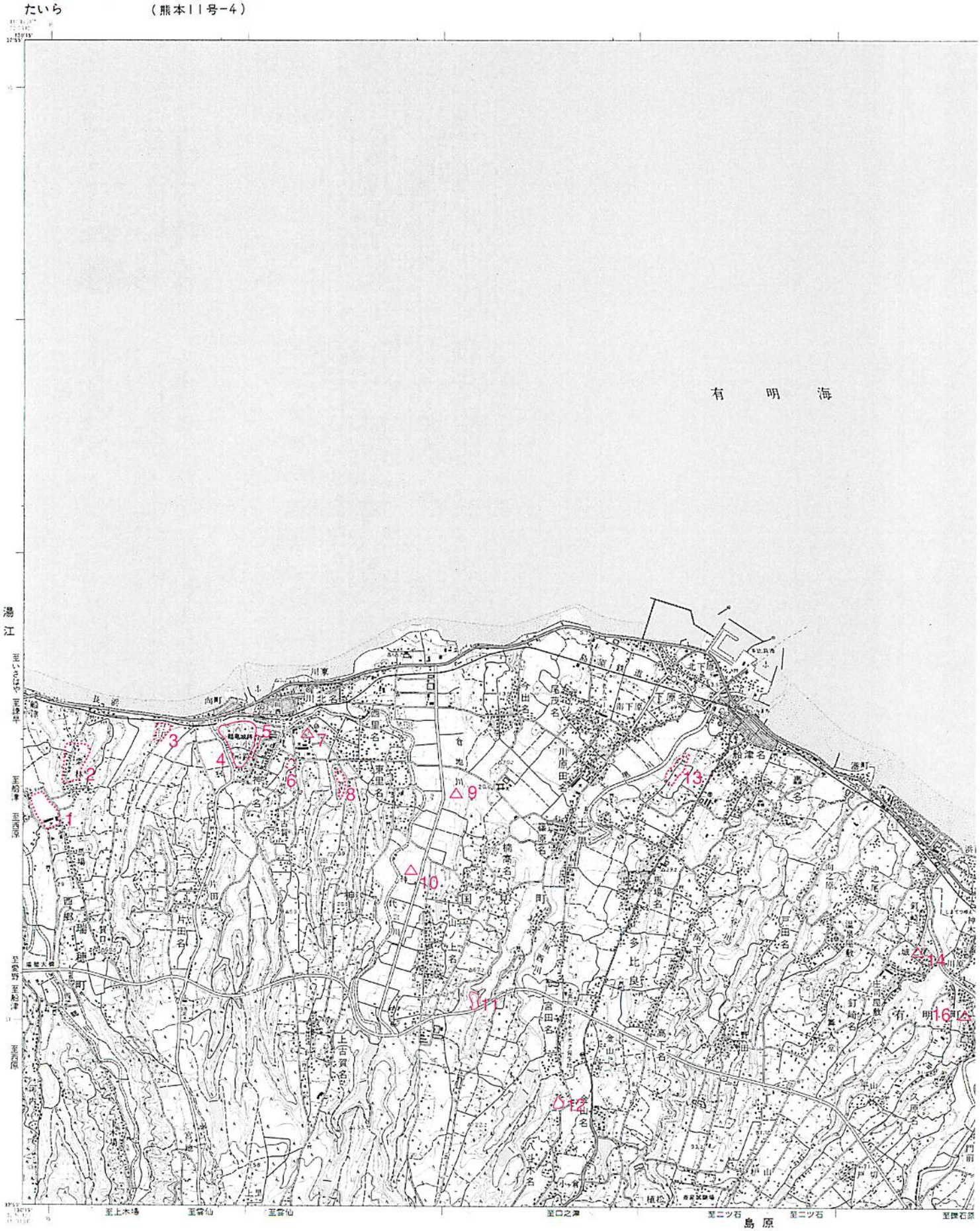



86　多比良

1　下田遺跡
2　栗林城
3　古城
4　鶴亀城
5　鍋島陣屋
6　尾上城
7　神代小の館
8　権現社
9　赤城
10　大坪城
11　浅井城
12　結城城
13　多比良城
14　宇城之尾
15　古城
16　大野浜城
17　大野城
18　東空閑城

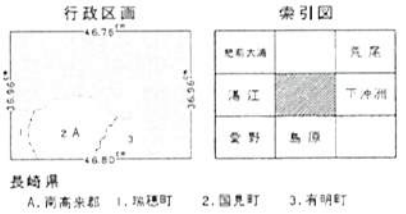

1:40,000　多比良

1：40.000 地形図　NI-52-17-8-1
みえ　（長崎8号-1）

神浦

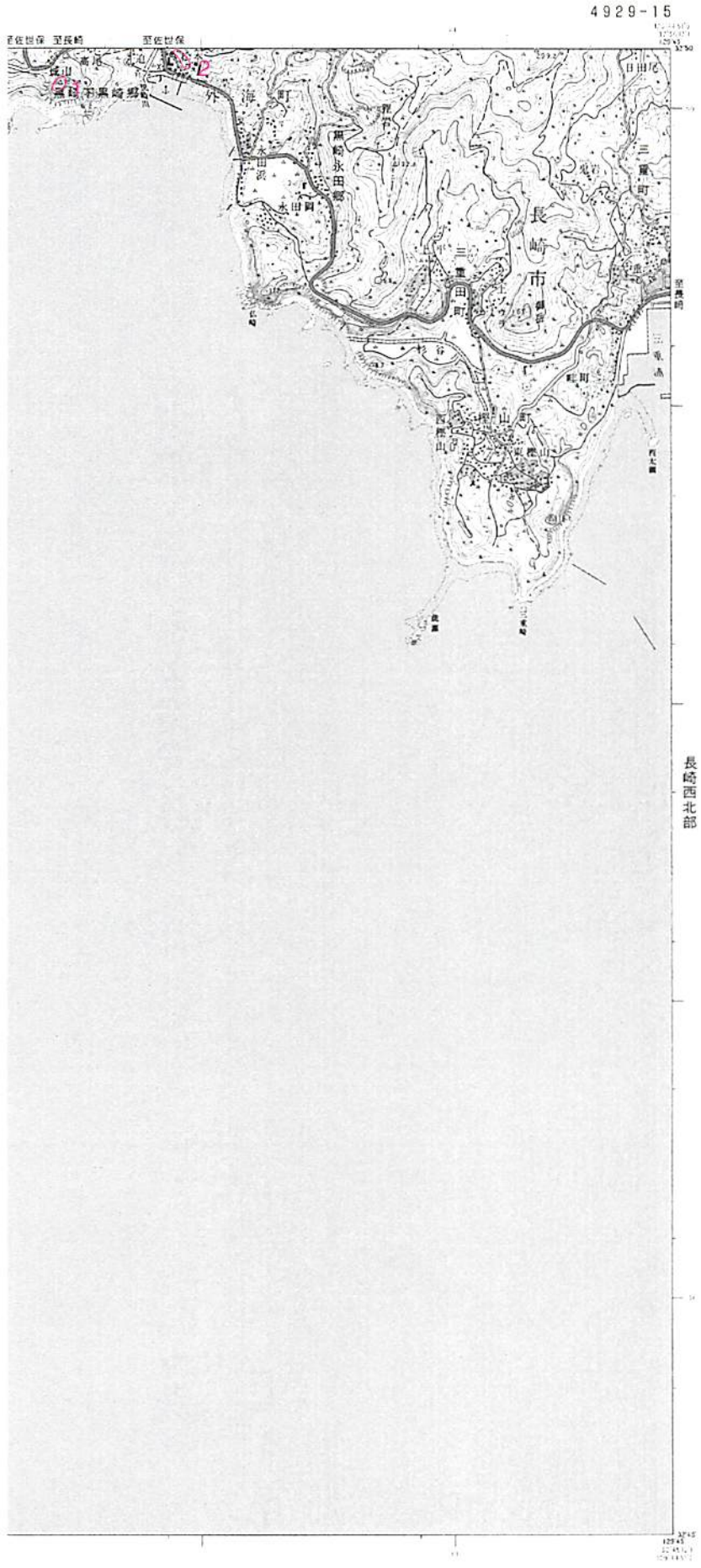

87　三重

1　大城

2　田中城

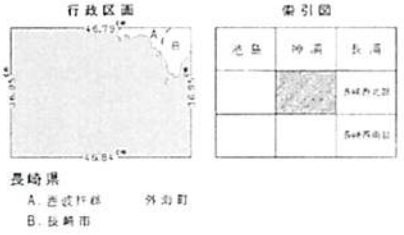

1：40,000　三　重

1:40,000 地形図　NI-52-17-4-3
ながさきせいほくぶ　（長崎4号-3）

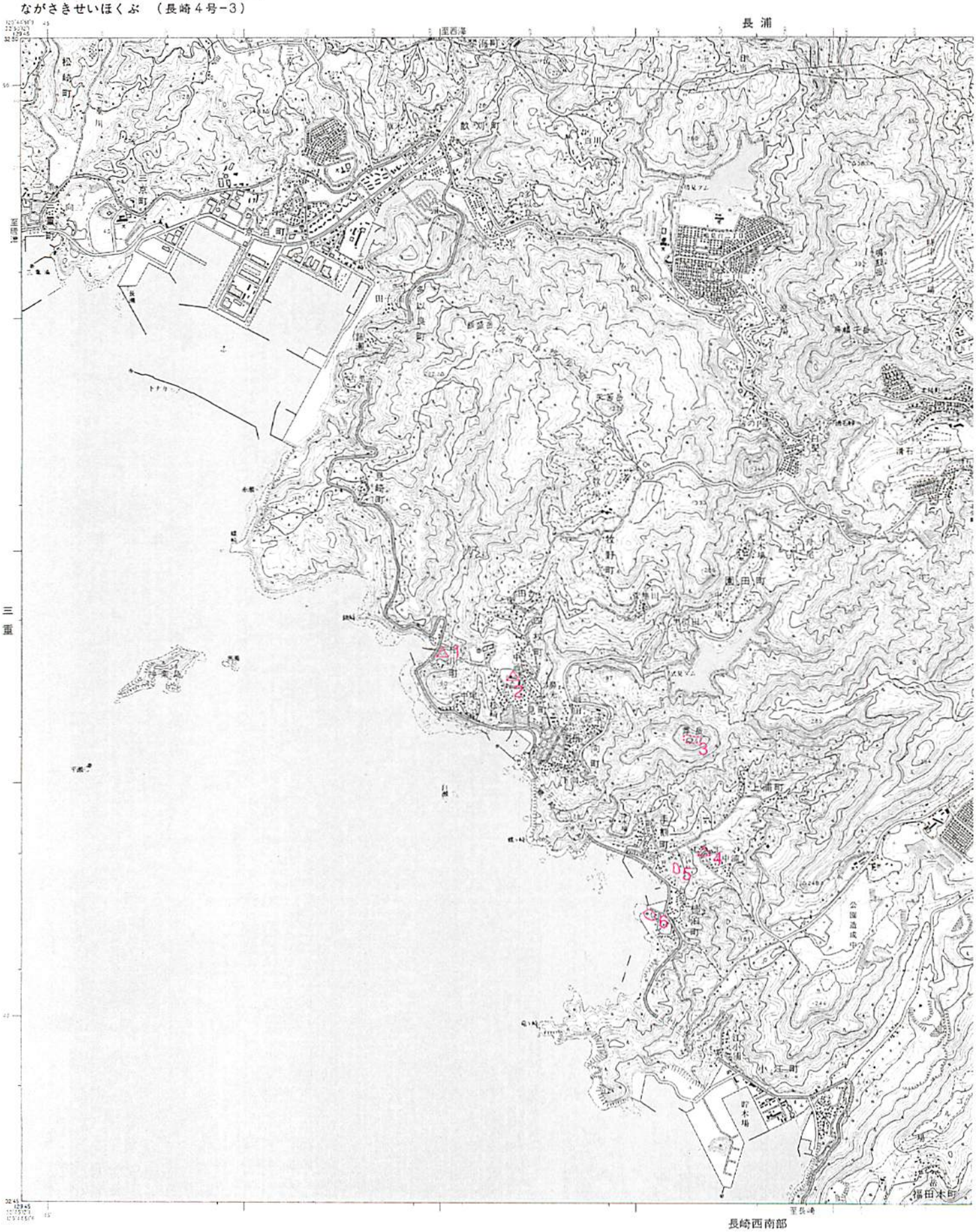

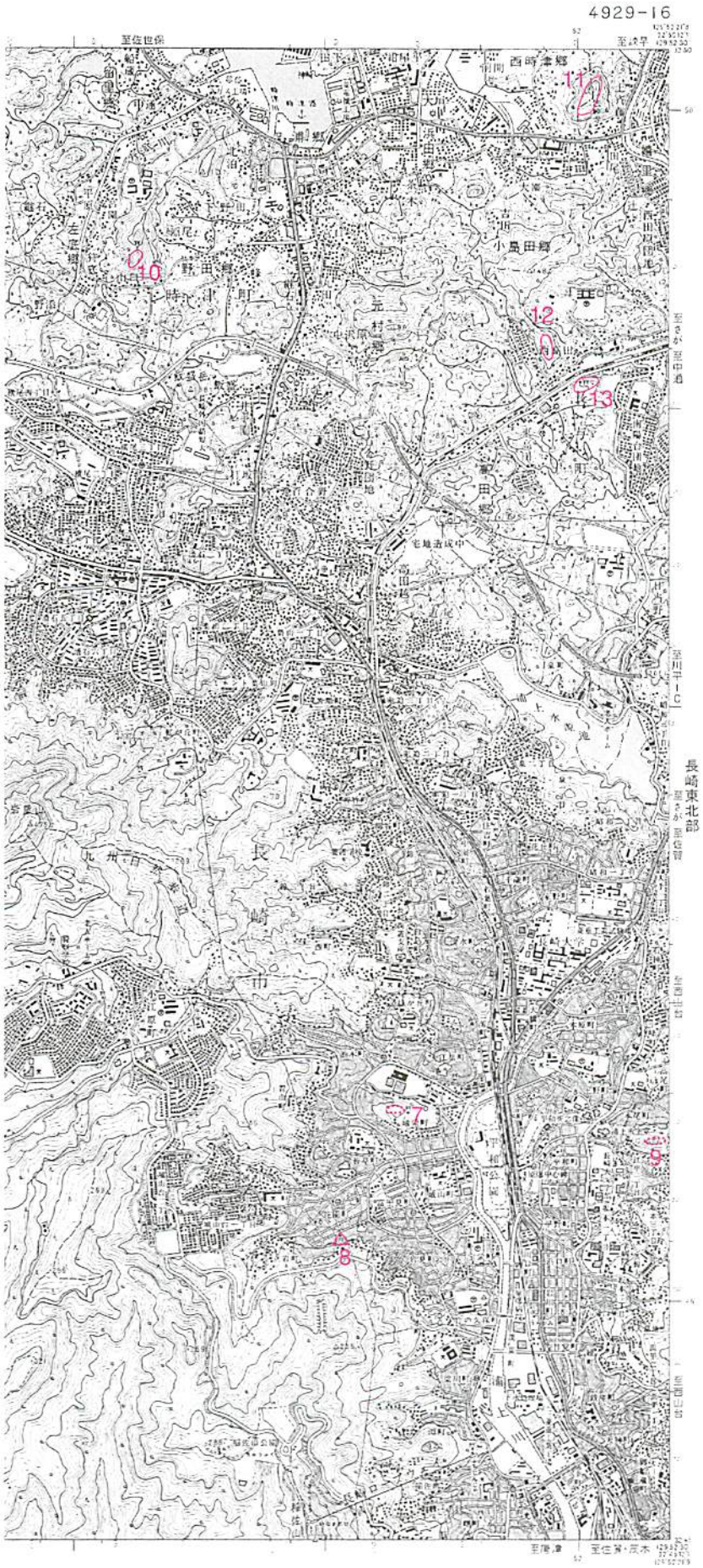

88　長崎西北部

1　相川屋敷
2　三根の館
3　舞岳城
4　手熊館
5　宮尾城
6　館山
7　城山城
8　志賀城
9　城の平城
10　はるの城
11　唾飲城
12　西高田城
13　東高田城

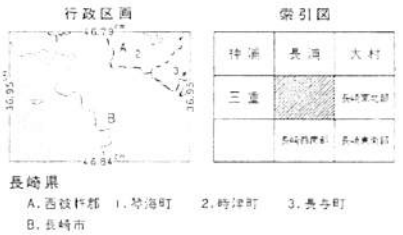

1：40,000　長崎西北部

1:40,000 地形図　NI-52-17-4-1
ながさきとうほくぶ（長崎4号-1）

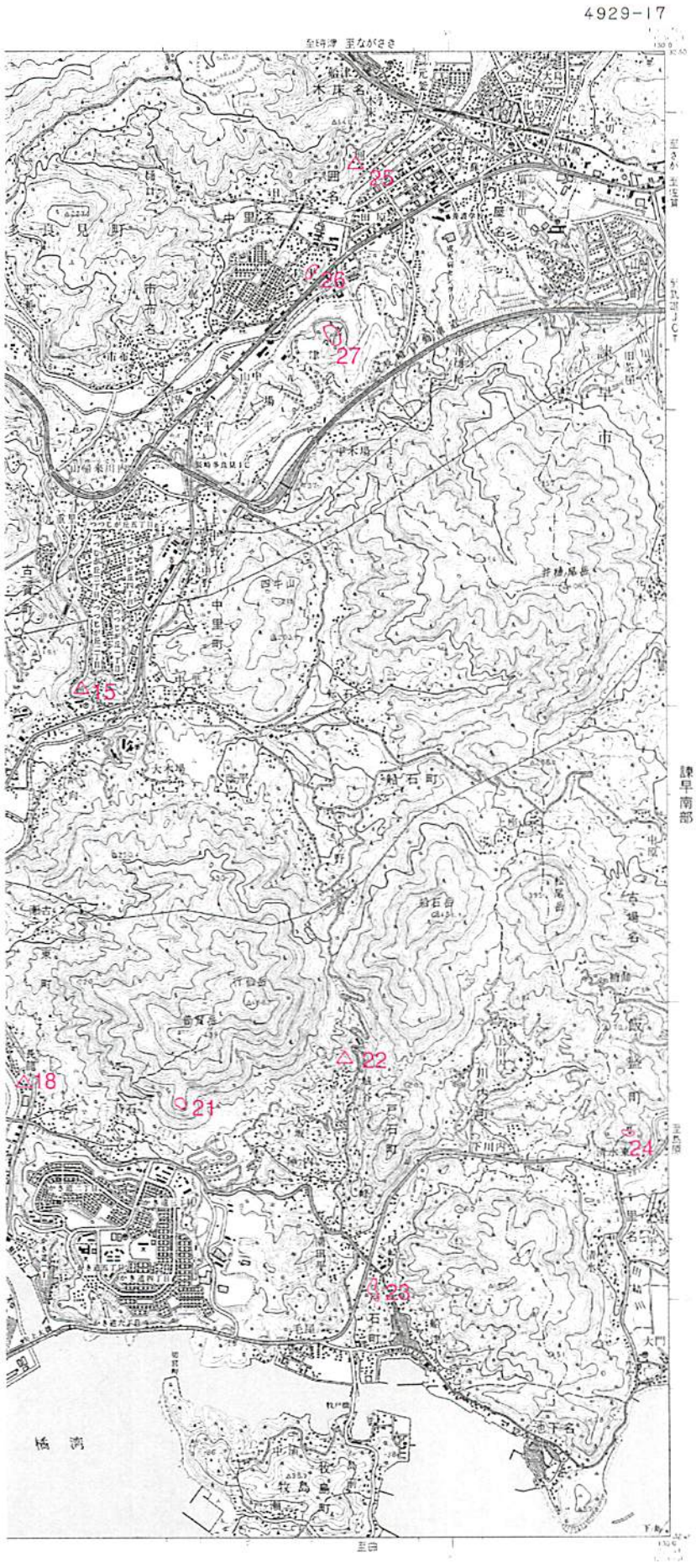

89　長崎東北部

1　嬉里の館
2　丸田の古館
3　飯盛城
4　中尾城
5　三根の古館
6　平木場の館
7　鳥山城
8　狭田城
9　焼山城
10　桜馬場城
11　堂山砦
12　矢上焼山城（城ノ辻）
13　平間城山城
14　津屋城
15　古賀城
16　矢上城山城
17　矢上館
18　城里山（矢上）
19　矢上城
20　日見城
21　戸石城
22　上戸石城
23　満城（戸石）
24　東城
25　西郷館
26　金尾城
27　かのう城

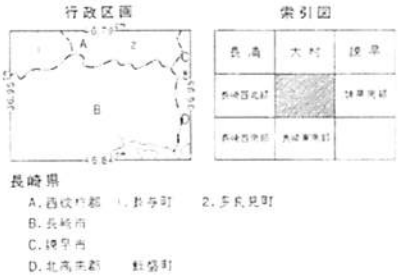

1：40,000　長崎東北部

1:40,000 地形図 NI-52-11-16-3・4, 17-4-1・2
いさはやなんぶ （熊本16号-3・4, 長崎4号-1・2）

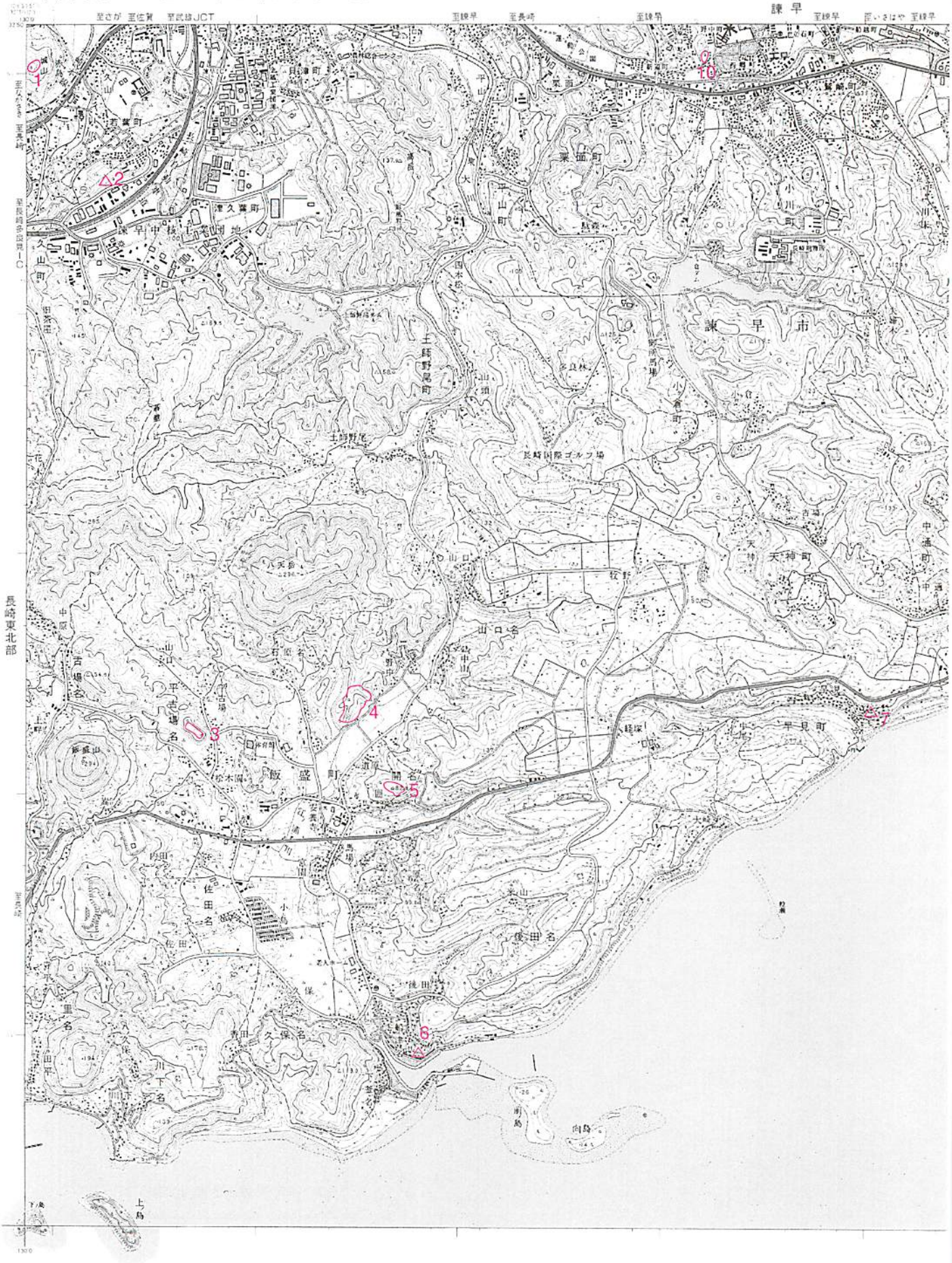

4929-17, 4930-10
4929-07, 4930-00

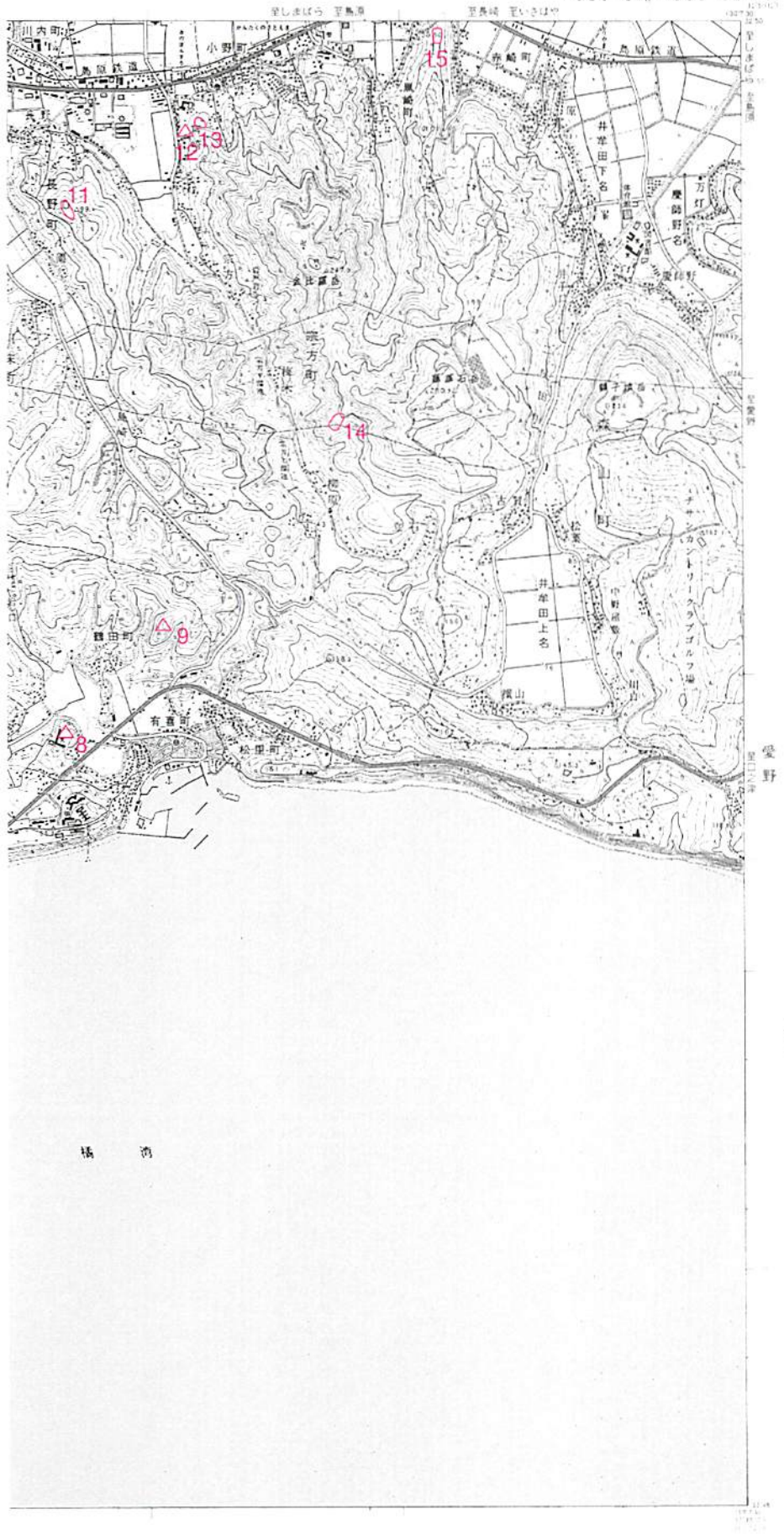

90 諫早南部

1 久山城
2 貝津城
3 平古場城
4 岡城
5 囲城
6 後田城
7 早見館
8 宇木城
9 鶴田城
10 茶臼山砦
11 長野城
12 宮崎館
13 小野城
14 宗方城
15 黒崎城

行政区画



長崎県
A. 諫早市
B. 北高来郡 1. 飯盛町 2. 森山町

索引図

大村	諫早	湯江
長崎東北部		愛野
長崎東南部		吉前小浜

1:40.000 諫早南部

1：40,000　地形図　NI-52-11-16-1
あいの　　（熊本16号-1）

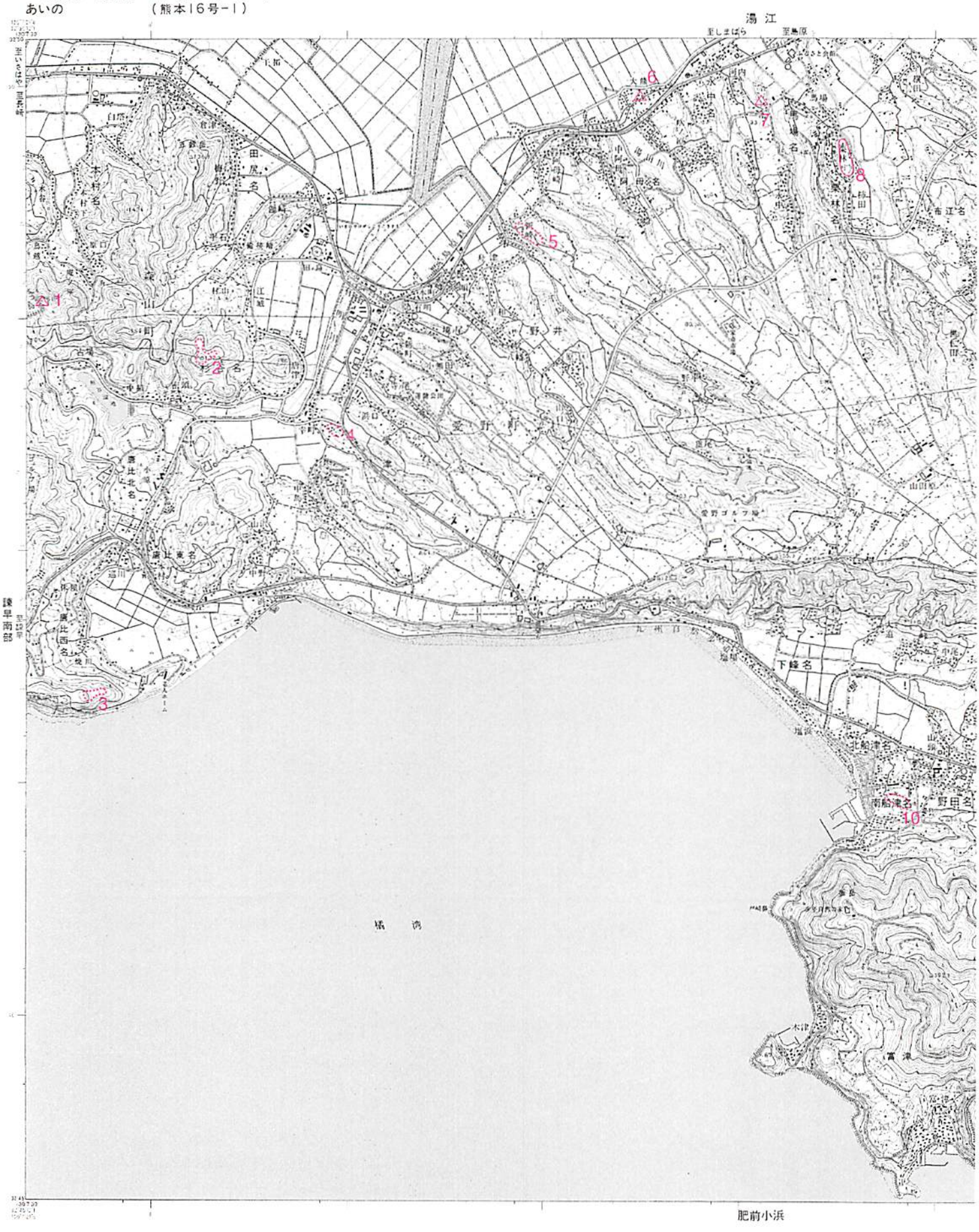

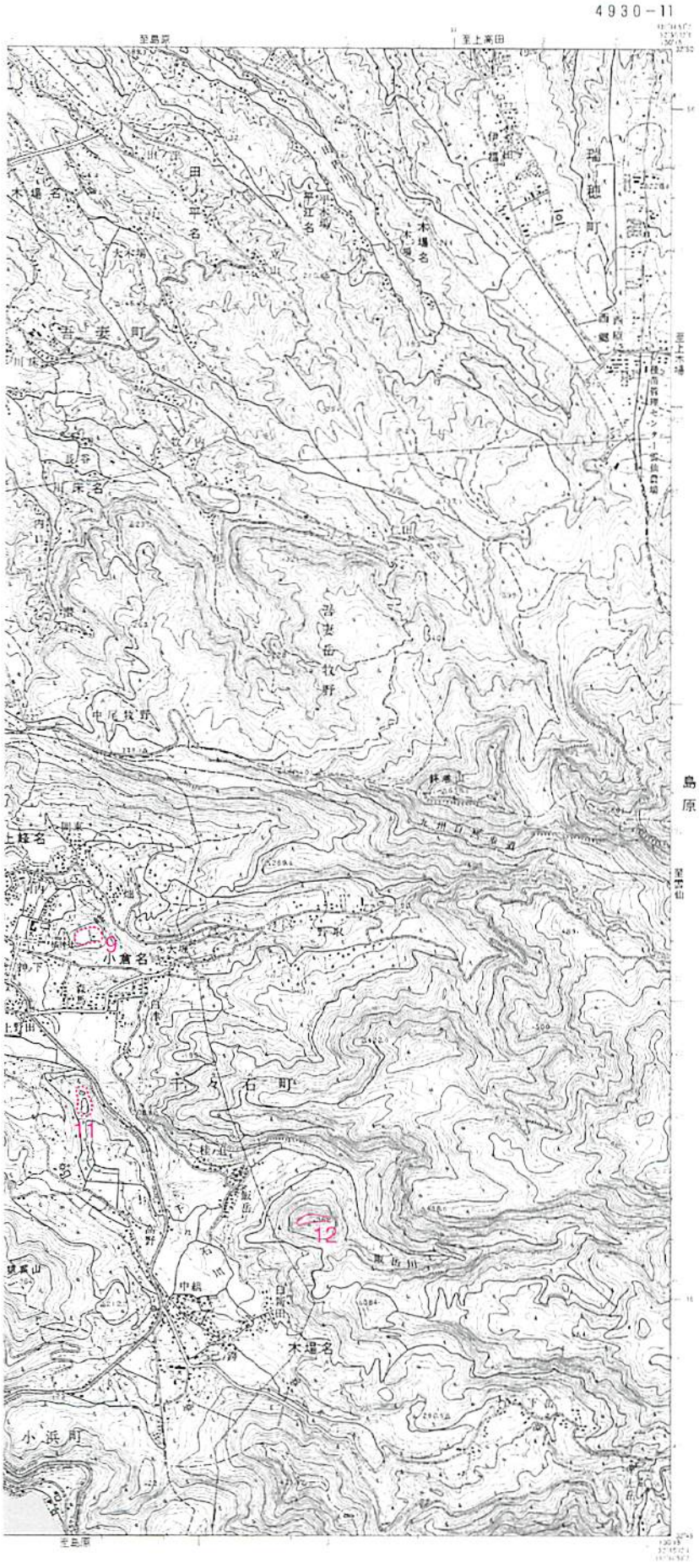

91　愛野

1　城山城
2　江城
3　古城（唐比焼川）
4　合津城
5　野井城
6　隅ノ城
7　尾後ノ木城
8　山田城
9　釜蓋城
10　浜手城
11　野田城
12　飯岳城

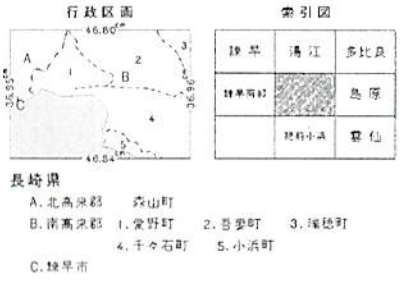

1:40.000　愛　野

1:40,000 地形図 NI-52-11-12-1・3
しまばら (熊本12号-1・3)

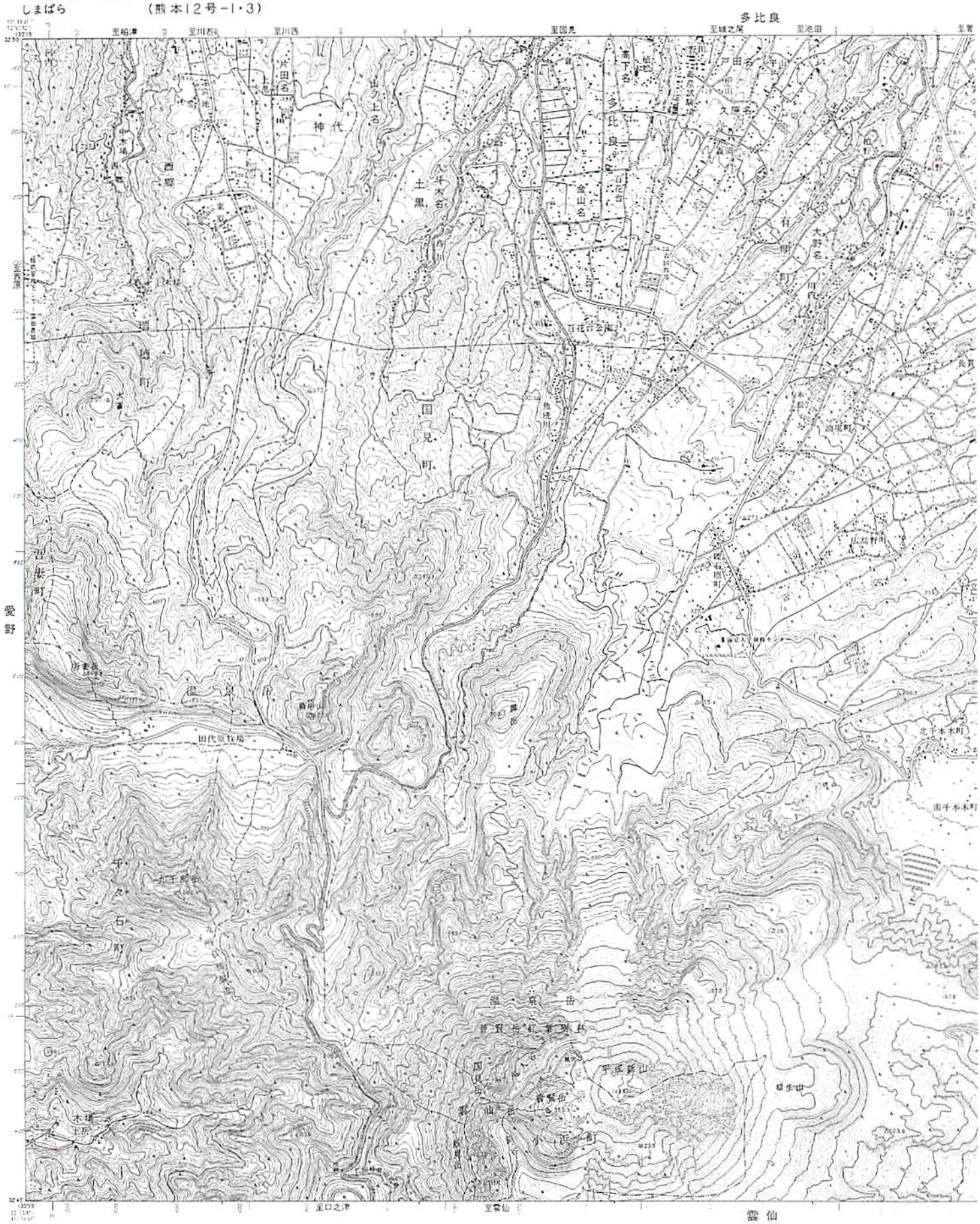

92　島原

1　北浦城
2　寺中城
3　丸尾城
4　小山館
5　森岳城
6　浜の城
7　松嶋城

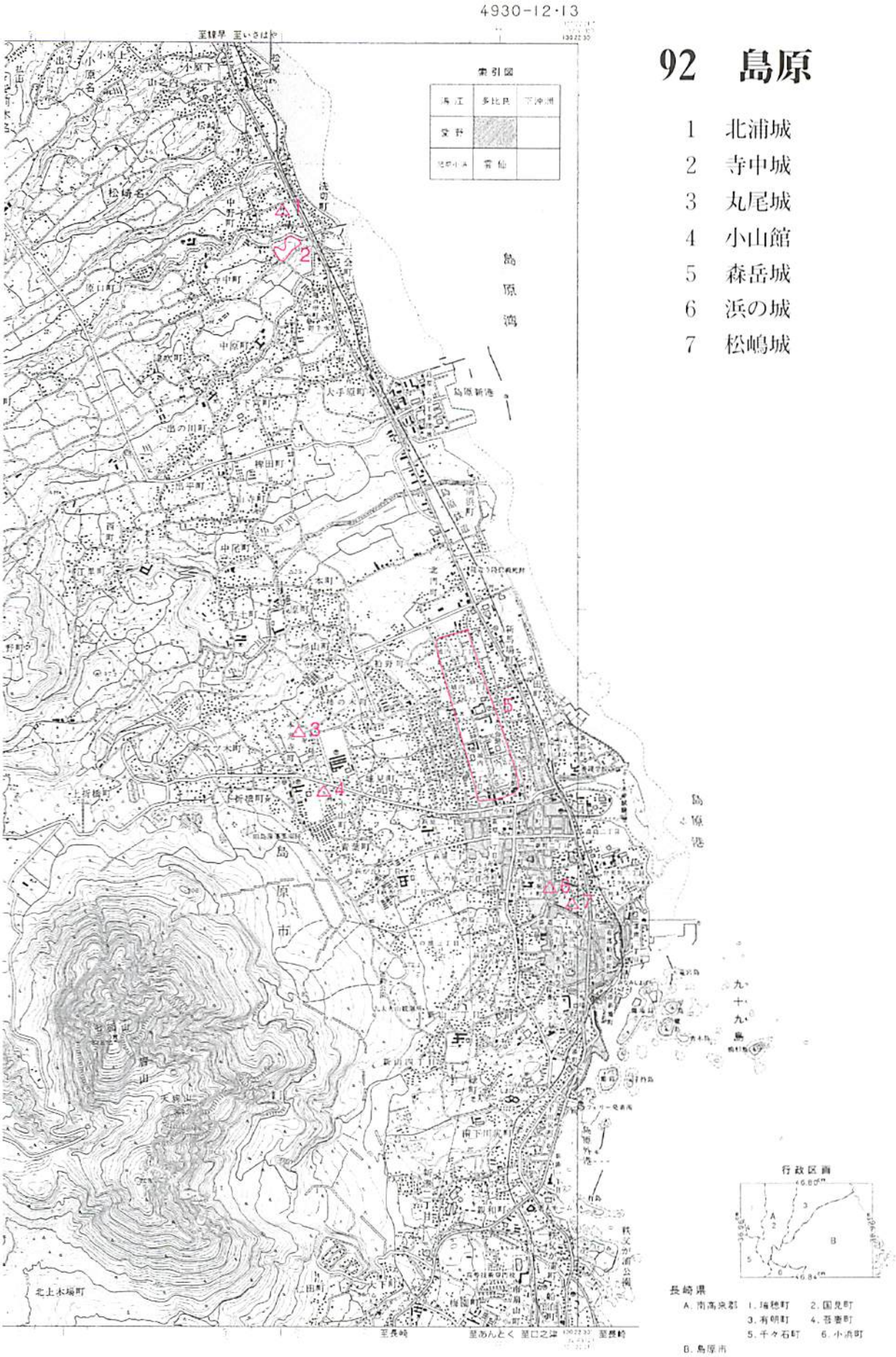

1:40.000　島　原

1:40,000 地形図　NI-52-17-4-4
ながさきせいなんぶ　（長崎４号-４）

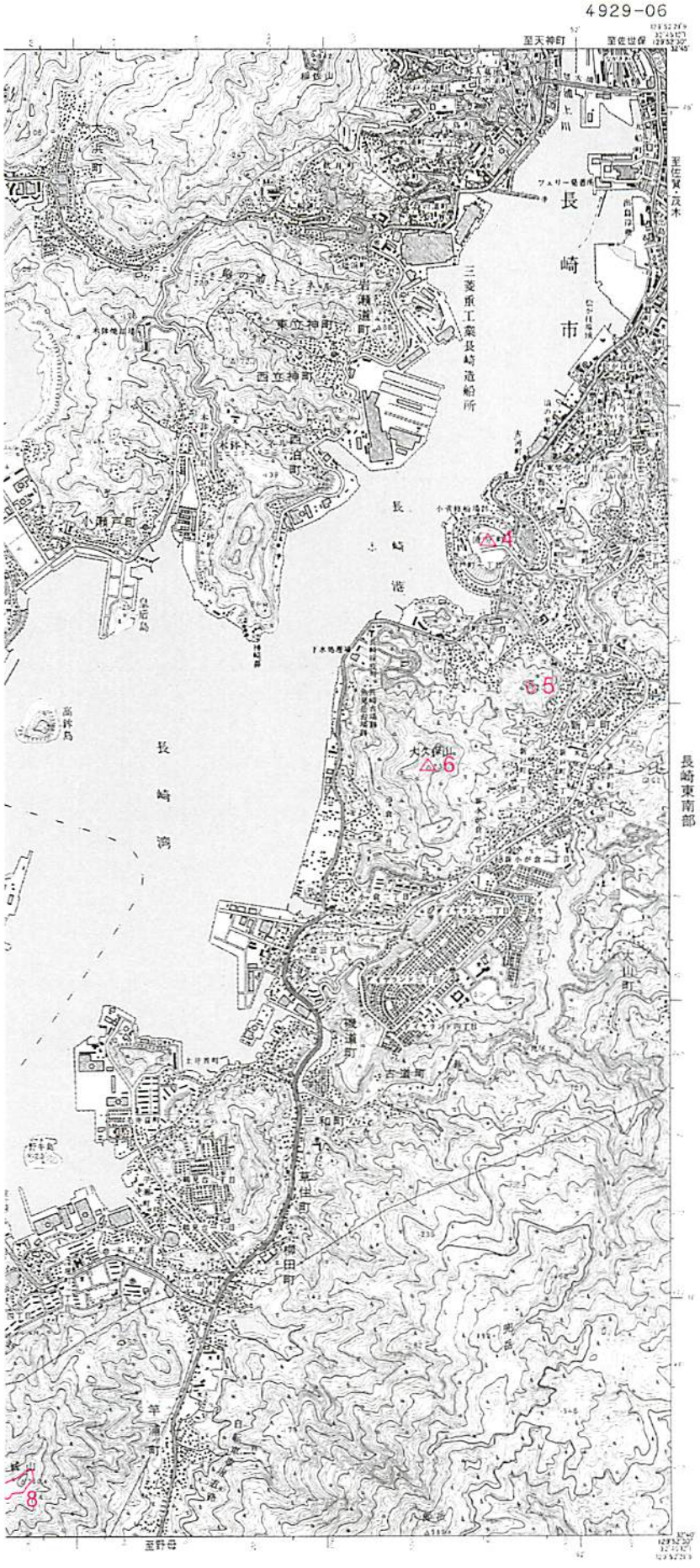

93　長崎西南部

1　古城
2　丸木館
3　福田城
4　水の本城
5　ツク尾城
6　水木城
7　深堀陣屋
8　俵石城

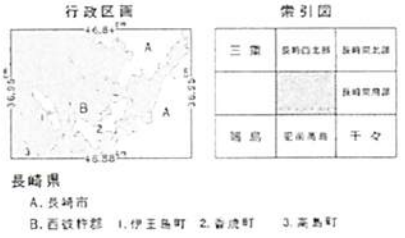

1:40,000　長崎西南部

1:40,000 地形図　NI-52-17-4-2
ながさきとうなんぶ　（長崎４号-2）



94　長崎東南部

1　武功山尾根突端砦
2　鳥屋城
3　茂木秋葉山砦

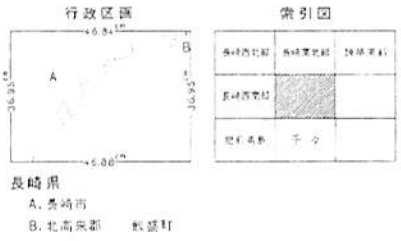

1:40,000　長崎東南部

1:40,000 地形図　NI-52-11-16-2
ひぜんおばま　（熊本16号-2）

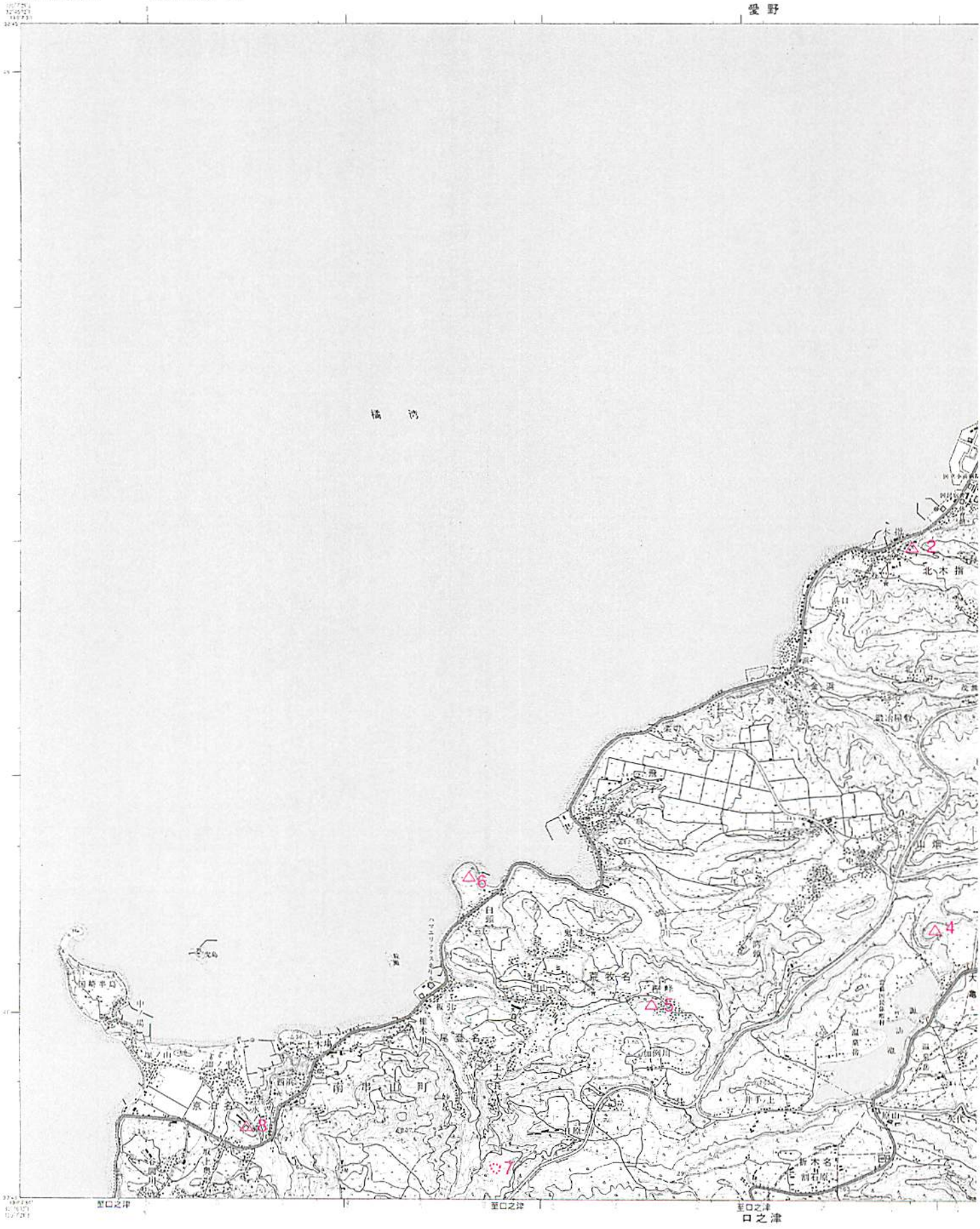

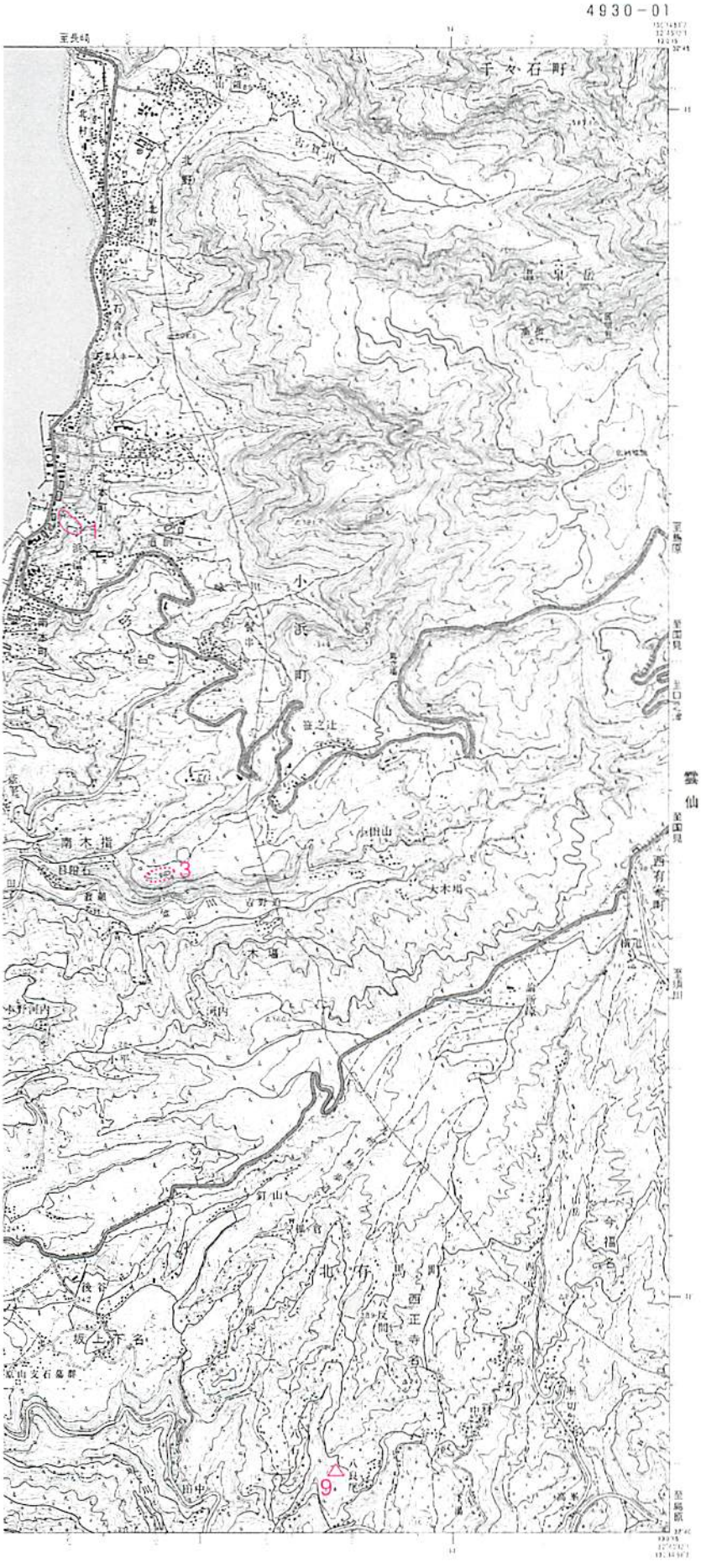

95　肥前小浜

1　小浜城
2　木指城
3　八幡城
4　一夜城
5　峰城
6　城山城
7　串山城
8　城ノ越城
9　八良尾城

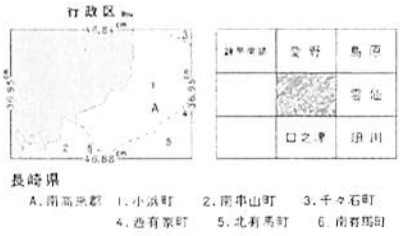

1:40.000　肥前小浜

1:40,000 地形図 NI-52-11-12-2・4
うんぜん (熊本12号-2・4)

4930-02・03

96　雲仙

1　安徳城
2　木の宮
3　深江城
4　布津城
5　大苑城
6　鳥辻の保塁
7　堂崎城
8　今城
9　大垣城

行政区画

索引図

長崎県
A. 南高来郡　1. 千々石町　2. 小浜町　3. 深江町
4. 北有馬町　5. 西有家町　6. 有家町
7. 布津町
B. 島原市

1:40.000　雲　仙

1:40,000 地形図　NI-52-18-1-3, 5-1
ひぜんたかしま　（野母崎1号-3, 5号-1）

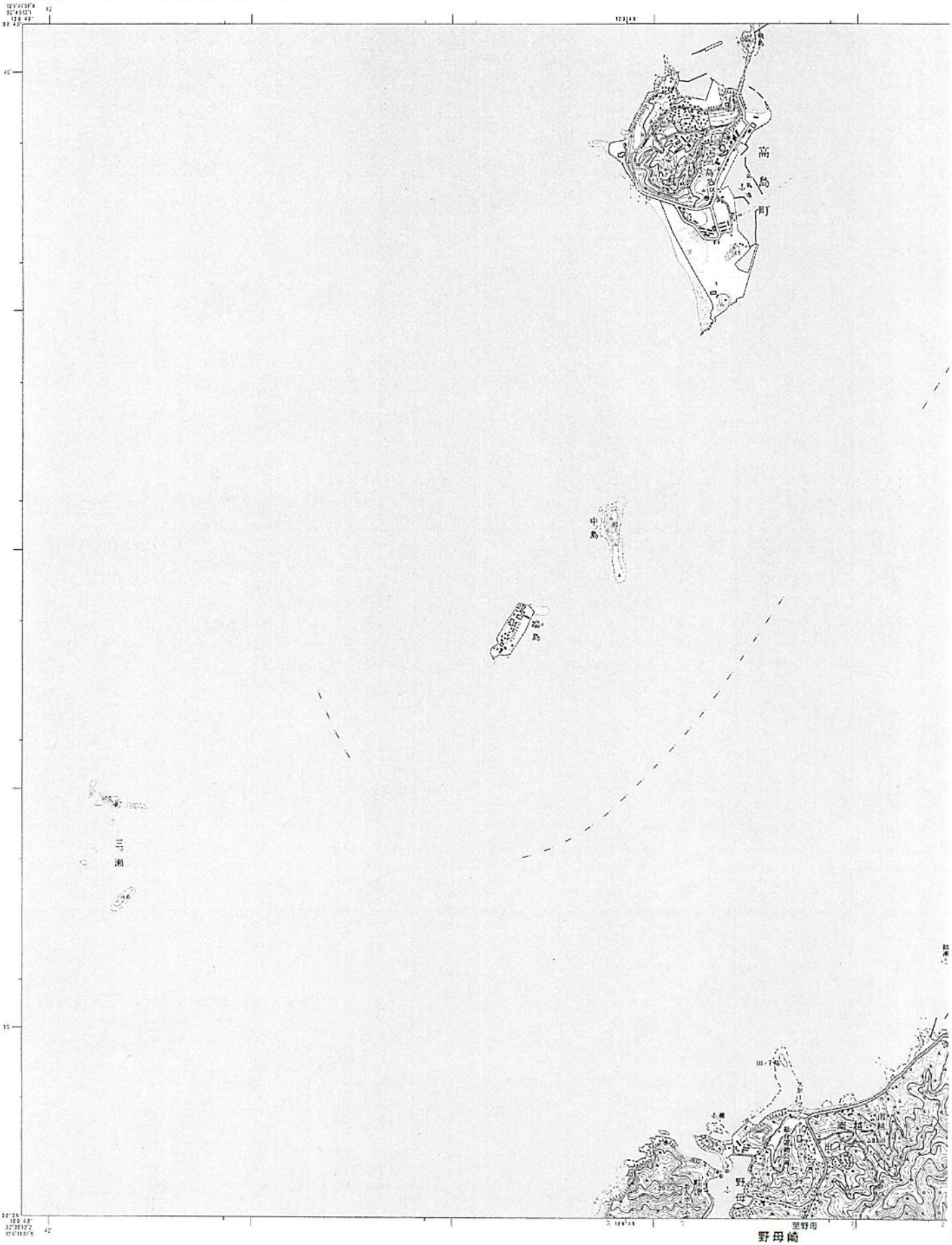

98　肥前高島

1　高浜城

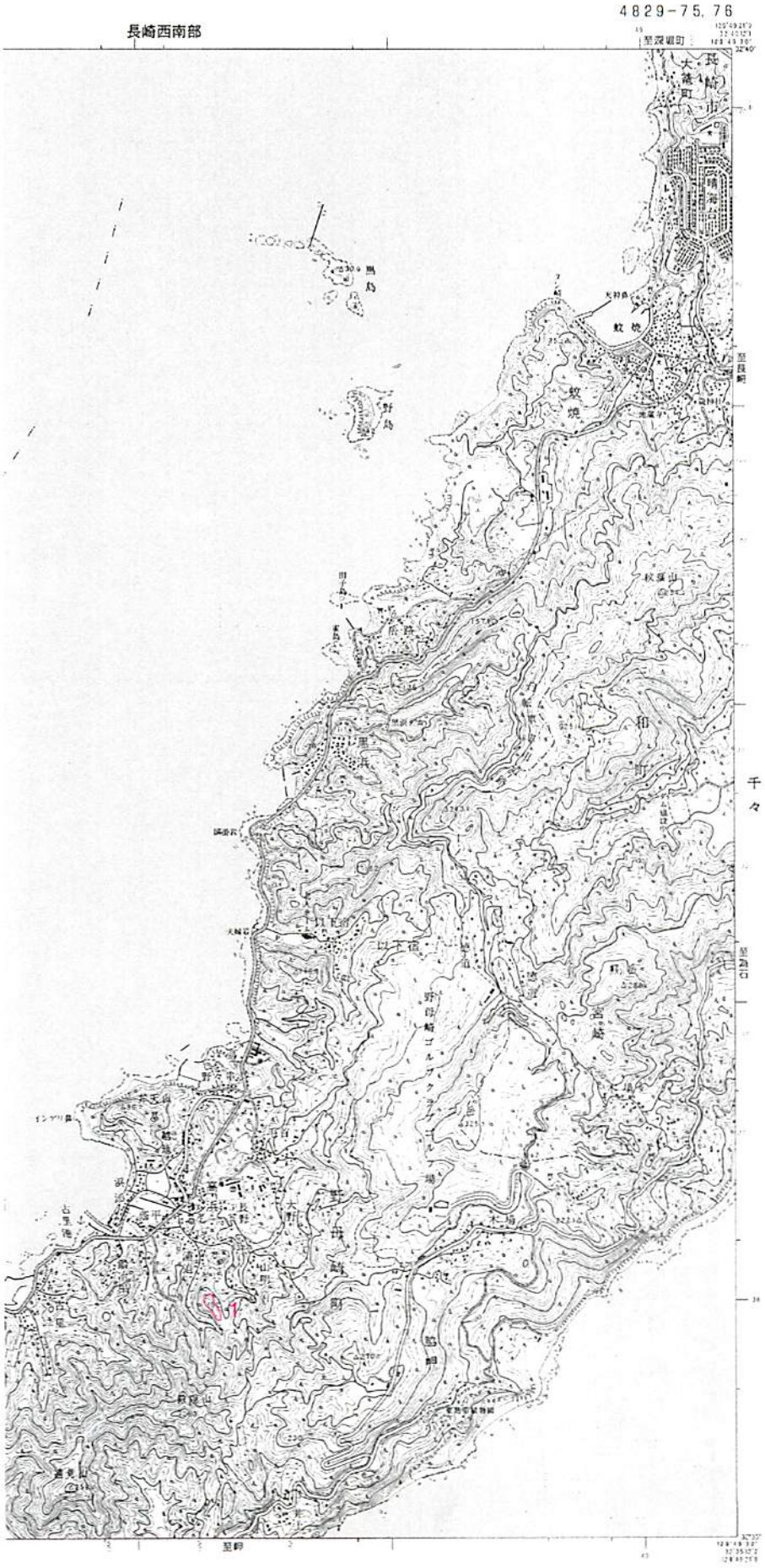

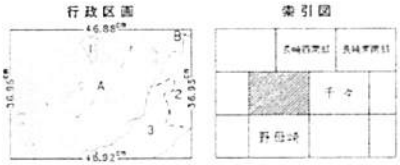

長崎県
A. 西彼杵郡　1. 高島町　2. 三和町　3. 野母崎町
B. 長崎市

1:40,000　肥前高島

1:40,000　地形図　NI-52-18-1-1・3
ちぢ　（野母崎1号-1・3）

4829-76-77

99　千々

1　城山

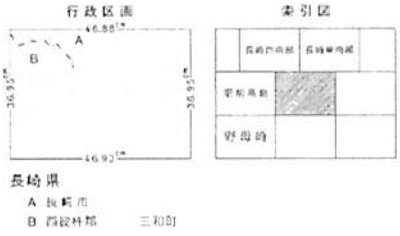

1:40,000　千　々

1:40,000 地形図 NI-52-12-13-1
くちのつ (八代13号-1)

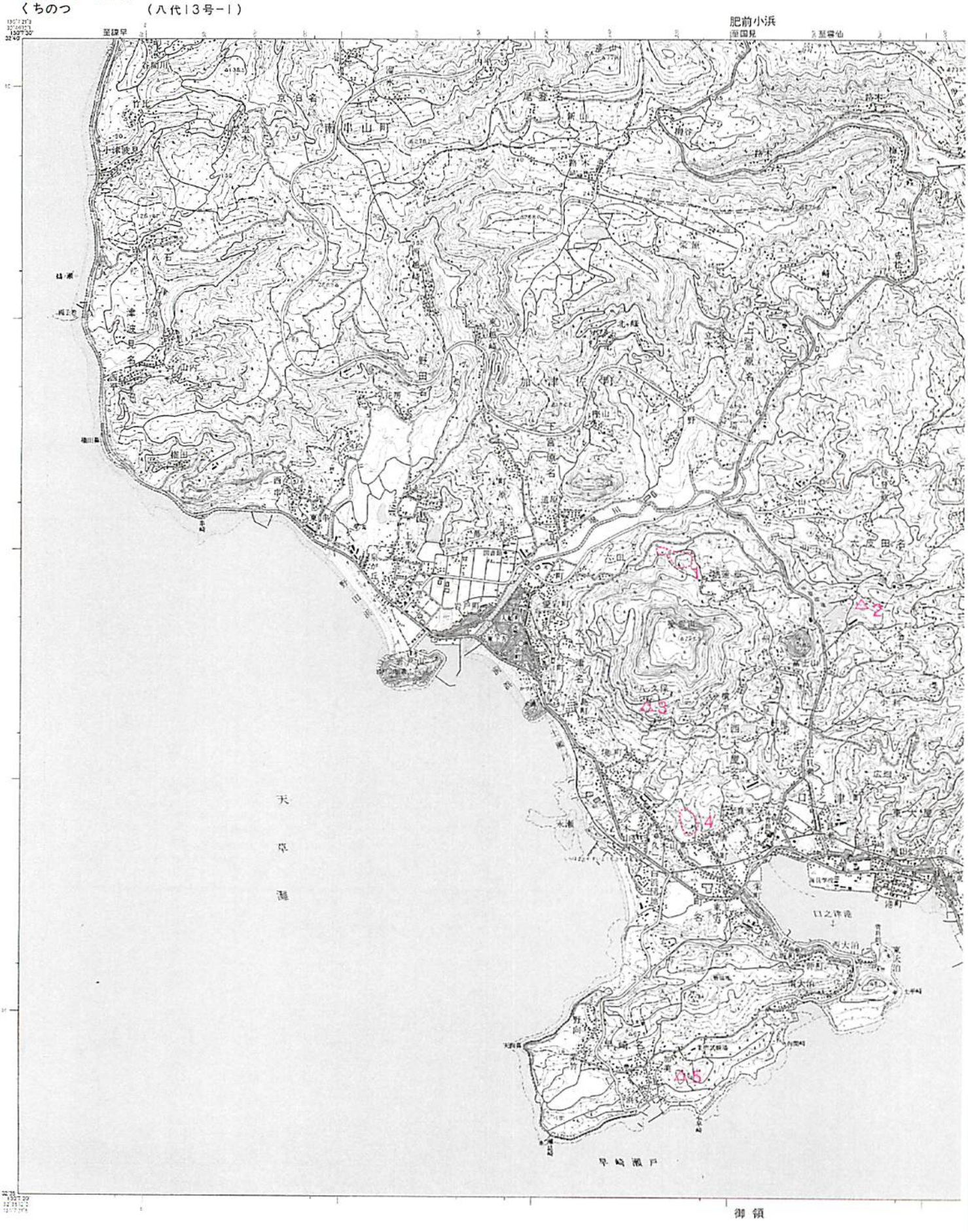

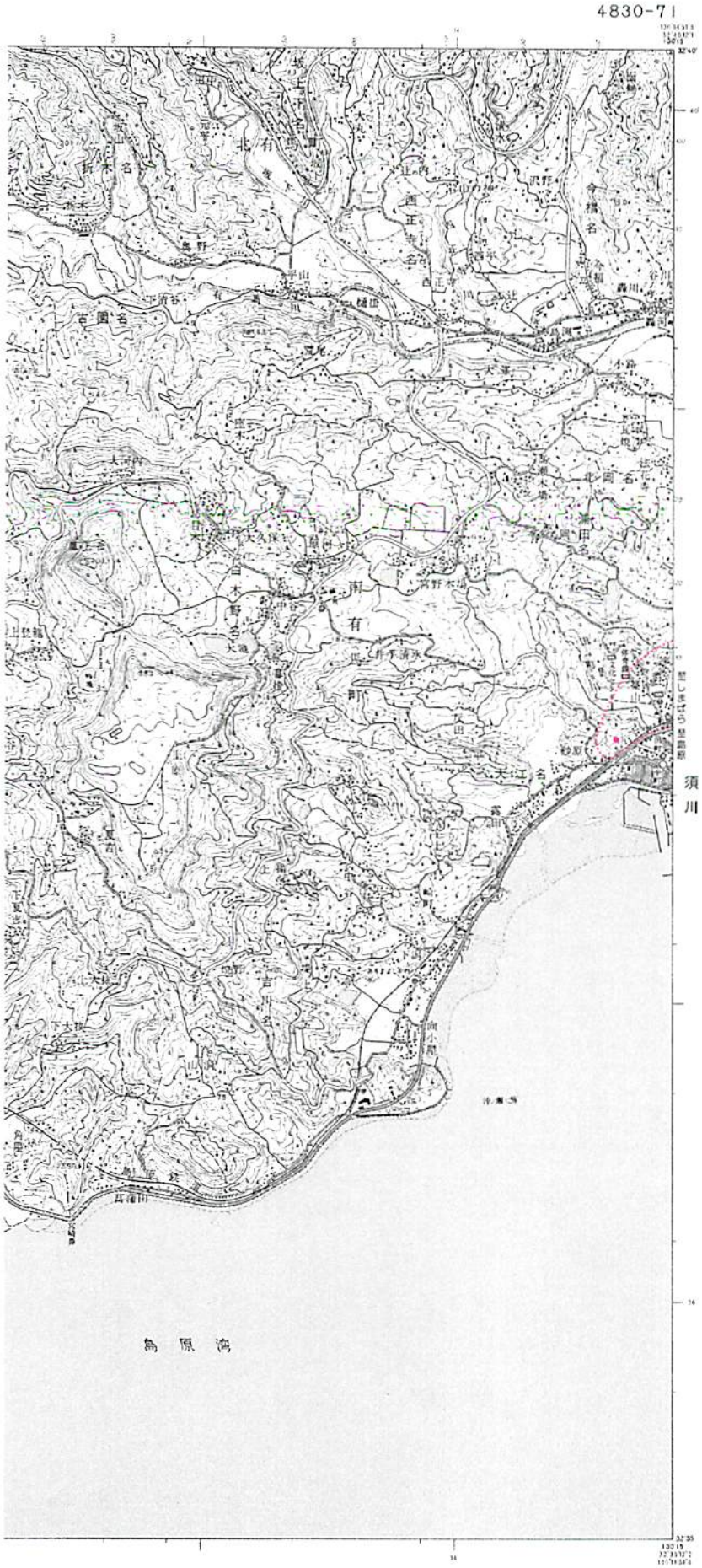

100　口之津

1　加津佐城
2　宇鍛冶屋敷
3　八之久保寺屋敷
4　口之津城
5　早崎城

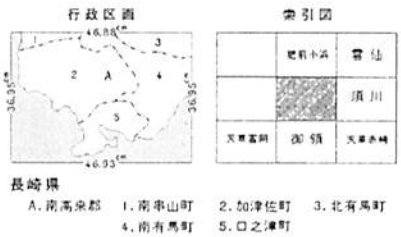

1:40,000　口之津

1:40.000 地形図 NI-52-12-9-3
すかわ （八代9号-3）

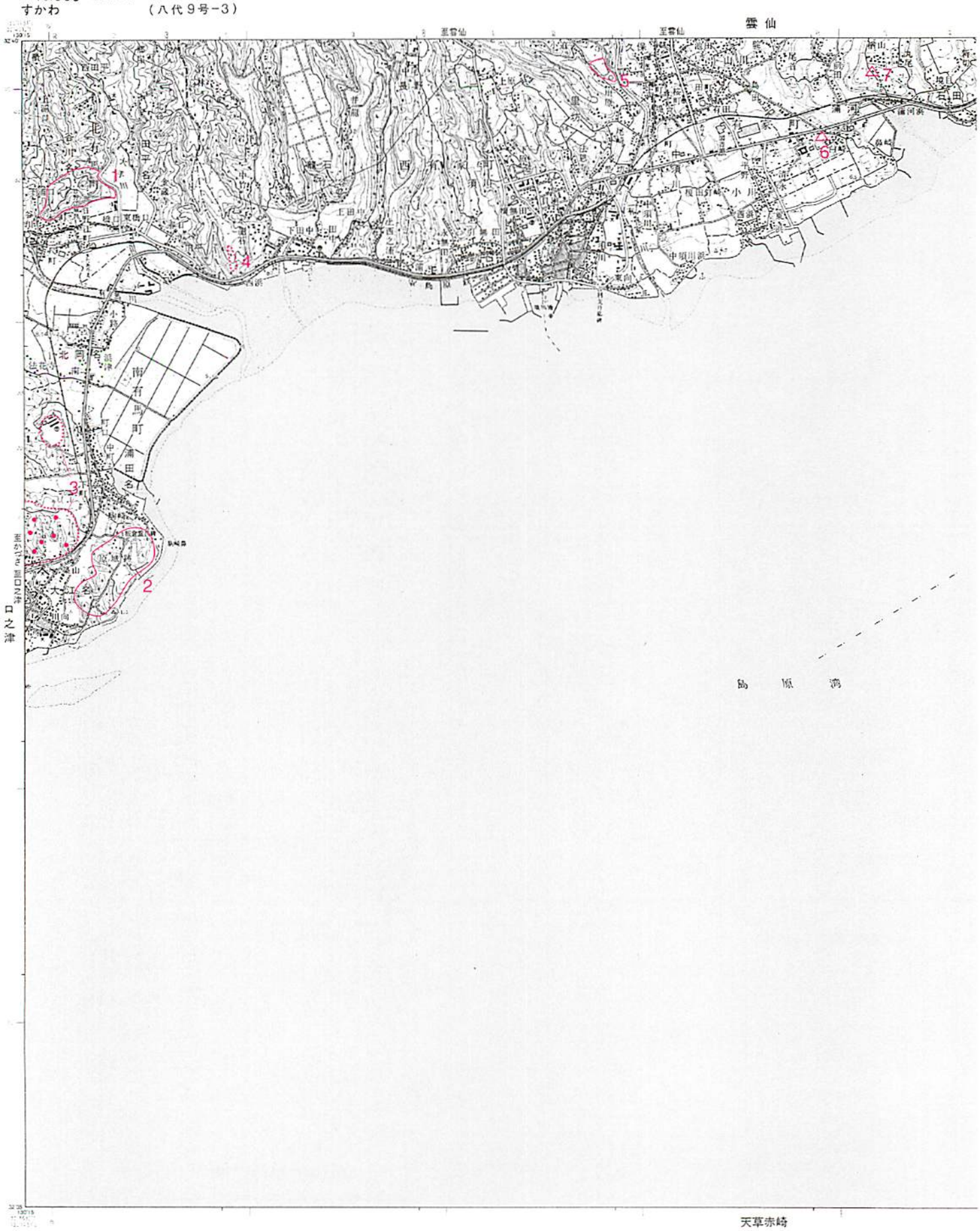

101　須川

1　日野江城
2　原城
3　原城陣屋跡
4　小松崎城
5　大浦城
6　白崎城
7　宇城山



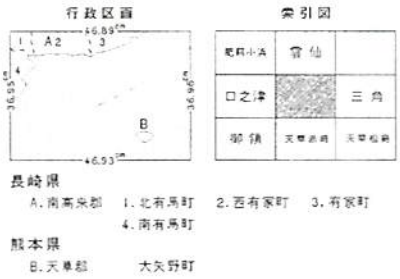

1:40,000 須　川

1:40,000 地形図　NI-52-18-1-4
のも　　（野母崎1号-4）

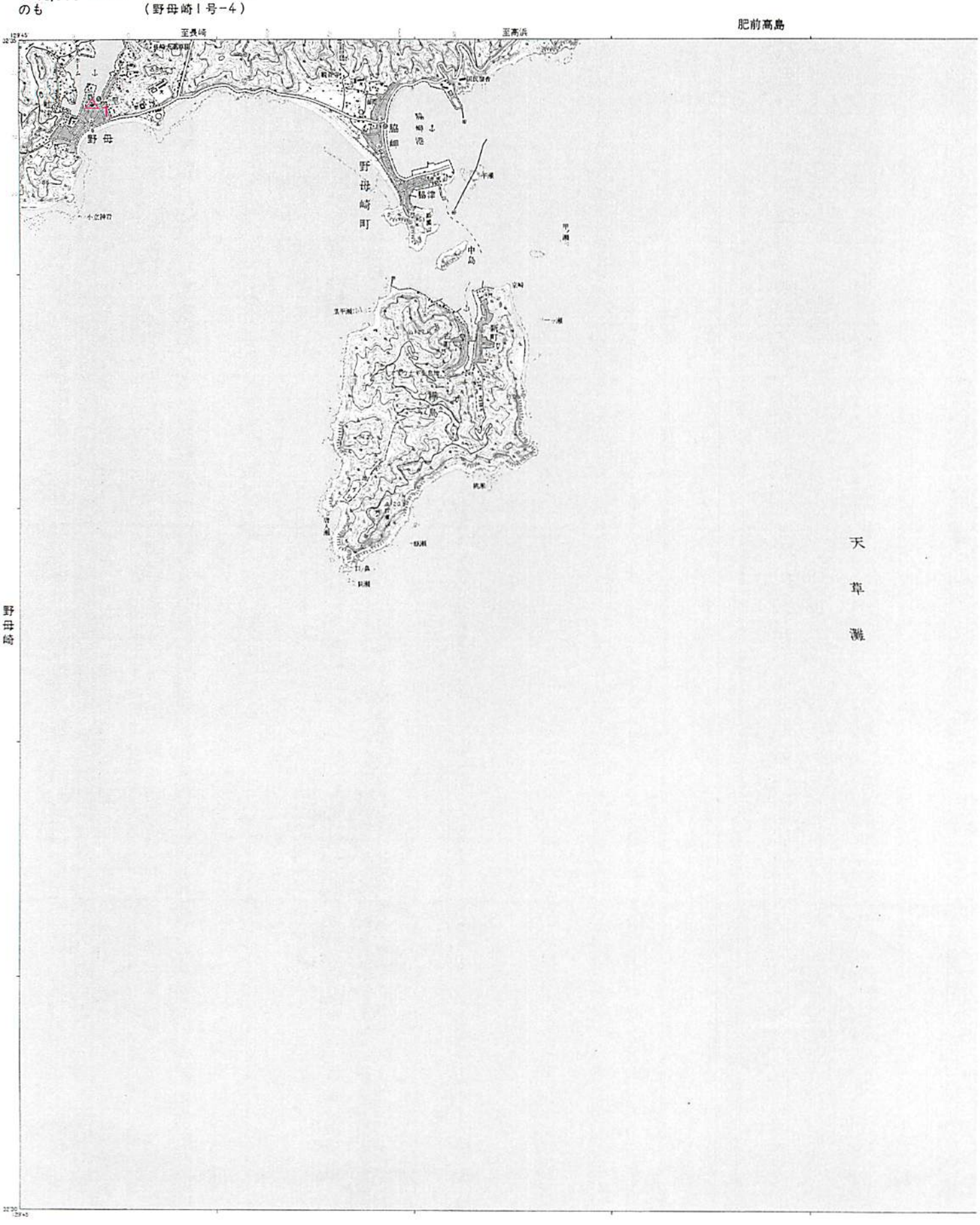

103　野母

1　城

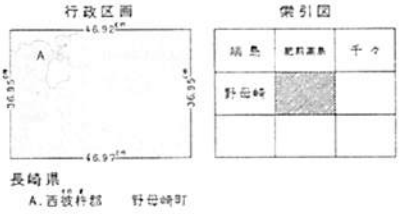

1:40,000　野　母

第４章　文献一覧

文献（古文書）一覧

書籍名	成立・発行年	著者名
青方文書	中世～近世	
アフォンソ・デ・ルセナの回想録	1623（元和９）	
家世脈属譜		
壱岐国続風土記	1742（寛保２）	吉野秀政
壱岐名勝図誌	1861（文久元）	後藤正恒
伊能忠敬測量日記	1799（寛政11）～1815（文化12） 著書。発行年不明。	伊能忠敬
今福古捜記	1978（昭和53）	三間十郎校訂
印山誌	1708（宝永５）か	
大川文書	不明。大川氏は肥前高来郡伊福村領主、大川家に伝えられた中世文書	
大曲記	江戸前期	松浦氏の家老か
大村記	1862（文久２）発行　1974（昭和49）復刻	史籍雑纂／国書刊行会編
大村家覚書　　１～４巻・附録	1599（慶長４）～1714（正徳４）	
大村家記	1703（元禄16）	
大村家秘録	1974（昭和49）復刻	史籍雑纂／国書刊行会編
大村家譜	1751（宝暦元）	
大村郷村記（略して『郷村記』と表記）	1982（昭和57）	
大村藩領絵図	江戸時代（詳細年不明）	
甲子夜話	江戸時代後期 1821（文政４）～1841（天保12）記述	松浦　清（静山）
河上神社文書	平安期10通、鎌倉期92通、南北朝期85通、室町期60通の計247通からなる。	
見聞集		
公譜別録	1836（天保７）	
公譜別録拾遺		
三光譜録	1758（宝暦８）	
志佐物語	1817（文化14）破損のため出改	不明
渋江氏系譜		
島原大概様子書	1707（宝永４）	松平忠雄（２代藩主）
清水山城絵図		
16・７世紀イエズス会日本報告集	原本は16・17世紀に発行。1987年（同朋舎）	松田毅一監修
新選士系録		
新訂寛政重修諸家譜	1812（文化９）	江戸幕府編纂
新豊寺年代記		
1600年度日本報告		
1603年度日本年報	1606（慶長11）	ガブリエル・デ・マトス（イエズス会）
1604（慶長９）年日本準管区年報		イエズス会宣教師
1604年度日本準管区年報		イエズス会宣教師
宗家文書		
宗氏家譜	1977（昭和52）（対馬叢書〈第３集〉）	鈴木棠三編
宗氏家譜略	1975（昭和50）か	鈴木棠三編
続日本後記	869（貞観11）	藤原良房ほか
滝川慶寛覚書		
岳之山城		
橘姓渋江氏由来	1847（弘化４）	
筑前・筑後・肥前・肥後探索書	1958（昭和33）	九州史料刊行会
鎮西要路		
津島紀事	1809（文化６）	
津島紀略	1699（元禄12）	
壺陽録	1789～92（天明８～寛政４）か	
長崎名勝絵図	文政初年頃か	饒田実斎
日本王国記	1965（昭和40）	アビラ・ヒロン
日本キリスト教会状況報告		
フロイス日本史　　１～５巻	1584～1593（天正12～20）	ルイス・フロイス
原城紀事	江戸後期	島原藩士　北川重喜
肥前記		
肥前国有馬古老物語	1608～1638（慶長13～寛永15）の覚書	肥前有馬村の古老
肥前国彼杵郡村々地頭覚		
深江文書	鎌倉、南北朝期	
北肥戦誌	正徳年間（1711～15）	佐賀藩　馬渡俊継編纂
松浦家世伝	江戸時代	
楽郊紀聞	1860（安政７）	中川延良
歴代鎮西志	江戸中期	犬塚盛純（復刻版）
歴代鎮西要略	1976（昭和51）（復刻）	近藤瓶成（復刻版）
長崎縣上縣郡村誌	1877（明治10）	
長崎縣北松浦郡村誌	1877（明治10）	
長崎縣下縣郡村誌	1877（明治10）	
長崎縣西彼杵郡村誌	1884（明治17）	
長崎縣東彼杵郡村誌	1877（明治10）	
長崎縣南高来郡村誌	1877（明治10）	
長崎縣南松浦郡村誌	1877（明治10）	

文献（郷土誌）一覧

書籍名	発行年
愛野町郷土誌	1983（昭和58）
芦辺町史	1985（昭和60）
吾妻町誌	1983（昭和58）
有明町史	1987（昭和62）
有家町郷土誌	1981（昭和56）
有川町郷土誌	1972（昭和47）・ 1994（平成６）
飯盛町郷土誌	2004（平成16）
壱岐郷土史	1933（昭和８）
壱岐島の古城	
生月史稿	
生月町史	1997（平成９）
生月村郷土誌	
壱岐の風土と歴史	
諫早街道をたずねて	1968（昭和43）
諫早市史　第３巻	1958（昭和33）
諫早史談	
改訂対馬島誌	1940（昭和15） 初版発行 1976（昭和51） 復刻版発行
新対馬島誌	1964（昭和39）
対馬古跡探訪	1977（昭和52）
対馬島誌	1928（昭和３）
厳原町誌　資料編１・資料編２	1995（平成７）・ 1997（平成９）
宇久町郷土誌	2003（平成15）
江迎町郷土誌	1968（昭和43）
大島町郷土誌	1994（平成６）
大島村郷土誌	1989（平成元）
大瀬戸町郷土誌	1996（平成８）
大村市の文化財	1990（平成２）
小値賀町郷土誌	1978（昭和53）
加津佐町郷土誌	1981（昭和56）
勝本町史	1985（昭和60）
角川日本地名大辞典	1987（昭和62）
上県町誌	2004（平成16）
上五島町郷土誌	1986（昭和61）・ 2004（平成16）
上対馬町誌	1985（昭和60）
川棚町郷土誌	2002（平成14）
岐宿町郷土誌	2001（平成13）
北高来郡江ノ浦村郷土誌	
北高来郡小野村郷土誌	
北高来郡小長井村郷土誌	1918（大正７）
北高来郡田結村郷村誌	
北高来郡長田村郷土誌	
北高来郡湯江村郷土誌	1918（大正７）
郷土研究	
琴海町史	1991（平成３）
琴海町の史跡史話	1982（昭和57）
国見町郷土誌	1984（昭和59）
小佐々町郷土誌	1996（平成８）
五島列島の中世史	
五島民俗図誌	1934（昭和９）
みみらく考	1964（昭和39）
小長井町郷土誌	1976（昭和51）
西海考古	2001（平成13）
西海町郷土誌	2005（平成17）
西海町史	1973（昭和48）
佐々町郷土誌	1981（昭和56）・ 2004（平成16）
佐々村郷土誌	
佐世保市史　通史編　上	2002（平成14）
佐世保の中世山城と地名	1992（平成４）
佐世保の歴史	
佐世保名所史跡絵図	
三和町郷土誌	1986（昭和61）

書籍名	発行年
鹿町町郷土誌	1983（昭和58）
鹿町の文化財	
式見郷土史	1986（昭和61）
志佐村郷土誌	
島原の歴史　自治制編	1976（昭和51）
島原半島　史跡・天然記念物・城郭	1994（平成６）
城郭と城下町	1984（昭和59）
新魚目町郷土誌	1986（昭和61） 1988（昭和63）
西彼町郷土誌	2003（平成15）
世知原町郷土誌	1971（昭和46）
外海町誌	1974（昭和49）
高来町郷土誌	1987（昭和62）
高来町の文化財とふるさと案内	1993（平成５）
鷹島町郷土誌	1975（昭和50）
鷹嶋村郷土誌	
田平町郷土誌	1993（平成５）
玉之浦町郷土誌	1995（平成７）
多良見町郷土誌	1995（平成７）
談林	2005（平成17）
時津郷土史考	2005（平成17）
時津町郷土誌	1979（昭和54）
富江町郷土誌	1977（昭和52）・ 2004（平成16）
豊玉町誌	1992（平成４）
長崎県郷土誌	
長崎県史　史料編１・２	1963（昭和38）・ 1964（昭和39）
長崎市郷土誌	1983（昭和58）
長崎市史	1981（昭和56）
長崎町人誌	
長崎の史跡	2002（平成14）
長与町郷土誌	1995（平成７）
奈良尾町郷土史	1973（昭和48）
奈留町郷土誌	2004（平成16）
西有家町郷土誌	1998（平成10）
日本城郭事典	1970（昭和45）
日本城郭大系（略して「大系」と表記）	1980（昭和55）
日本図誌大系	
日本歴史地名大系43　長崎県の地名	
波佐見史	1980（昭和55）
波佐見文化	
針尾郷土史	2005（平成17）
ひがしそのぎ　ふるさと発見	1989（平成元）
東彼杵町誌	1999（平成11）
日見の史蹟等	
平戸市史　歴史史料編１・２	2000（平成12）・ 2001（平成13）
平戸城下町	1987（昭和62）
深江町郷土誌	1971（昭和46）
福江市史	1995（平成７）
復元大系　日本の城	1992（平成４）
福島町郷土誌	1980（昭和55）
布津町史	1998（平成10）
ふるさとの地名は語る	
松浦市史	1975（昭和50）
松浦党研究	
松浦の史跡	
瑞穂町誌	1988（昭和63）
美津島町誌	1978（昭和53）
南有馬町郷土誌	1969（昭和44）
みなみくしやま　南串山町郷土誌	1985（昭和60）
峰町誌	1993（平成５）
森山町郷土誌	1985（昭和60）
吉井町郷土誌	1966（昭和41）・ 1982（昭和57）・ 1991（平成３）

報告書抄録

ふりがな	ながさきけんちゅうきんせいじょうかんあとぶんぷちょうさほうこくしょいち
書名	長崎県中近世城館跡分布調査報告書Ⅰ
副書名	地名表・分布地図編
巻次	
シリーズ名	長崎県文化財調査報告書
シリーズ番号	第206集
編著者名	長崎県教育庁学芸文化課
編集機関	長崎県教育委員会
所在地	〒850－8570　長崎市江戸町２－13　TEL 095－894－3384
発行年月日	西暦2010年３月31日

所収遺跡名（ふりがな）	所在地（ふりがな）	コード		北緯	東経	調査期間	調査面積	調査原因
		市町	遺跡番号					

長崎県文化財調査報告書　第206集

長崎県中近世城館跡分布調査報告書Ⅰ

地名表・分布地図編

平成22年３月31日

編　集　長崎県教育委員会
長崎県長崎市江戸町２番13号

印　刷　株式会社　昭和堂
長崎県諫早市長野町1007-２