

**図80　土坑出土状況**(中央)

**図81　土坑出土状況**(北端)

**図82　遺物出土状況**(全体・西から)

**図83　遺物出土状況**(近接・西から)



**図84　蓑輪遺跡出土須恵器**(蓋・有台杯・無台杯)



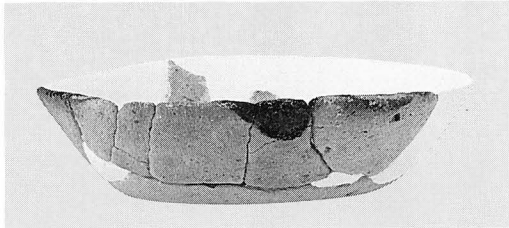

**図85　左・蓑輪遺跡出土須恵器**(長頸瓶)

**右・蓑輪遺跡出土須恵器**(無台杯)

**図86　蓑輪遺跡出土須恵器**(器台)

# 報告書抄録

| | |
|---|---|
| ふ り が な | へいせい　ねんど　おやべし　まいぞうぶんかざいはっくつちょうさがいほう |
| 書　　名 | 平成６年度小矢部市埋蔵文化財発掘調査概報 |
| シリーズ名・番号 | 小矢部市埋蔵文化財調査報告書第41冊 |
| 編 著 者 名 | 伊藤　隆三・藤城　全代 |
| 編 集 機 関 | 小矢部市教育委員会 |
| 所　在　地 | 〒932　富山県小矢部市本町１番１号　TEL0766-67-1760 |
| 発行年月日 | 西暦1995年３月31日 |

| ふりがな<br>所収遺跡名 | ふりがな<br>所 在 地 | コード<br>市町村 | コード<br>遺跡番号 | 北緯<br>°′″ | 東経<br>°′″ | 調査期間 | 調査面積<br>m² | 調査原因 |
|---|---|---|---|---|---|---|---|---|
| 第１期平田・藤森遺跡（だいいちきひらた・ふじのもりいせき） | 富山県小矢部市平桜6420（とやまけんおやべし・ひらざくら） | 16209 | 127 | 36°38′05″ | 136°51′20″ | 19940412<br>～<br>19940422 | 2,879m² | 瓦粘土採取 |
| 埴生上野遺跡（はにゅうのいせき） | 富山県小矢部市埴生上野4821-5（とやまけんおやべし・はにゅうわの） | 16209 | 052 | 36°39′34″ | 136°51′13″ | 19940411<br>～<br>19940531 | 300m² | 畑面整備 |
| 第２期平田・藤森遺跡（だいにきひらた・ふじのもりいせき） | 富山県小矢部市名畑5131（とやまけんおやべし・なばた） | 16209 | 127 | 36°37′56″ | 136°51′49″ | 19940420<br>～<br>19940720 | 6,426.81m² | 輸送ターミナル建設 |
| 谷内17号墳（やちじゅうななごうふん） | 富山県小矢部市埴生字谷内107（とやまけんおやべし・はにゅうあざやち） | 16209 | 044 | 36°39′41″ | 136°50′50″ | 19940719<br>～<br>19940830 | 1,500m² | 土砂採取 |
| 蓑輪遺跡（みのわいせき） | 富山県小矢部市蓑輪176-1（とやまけんおやべし・みのわ） | 16209 | 153 | 36°36′47″ | 136°53′28″ | 19941031<br>～<br>19941107 | 245m² | 宅地造成 |

| 所収遺跡名 | 種別 | 主な時代 | 主 な 遺 構 | 主な遺物 | 特 記 事 項 |
|---|---|---|---|---|---|
| 第1期平田・藤森遺跡 | 集落 | 古代<br>中世 | 律令期掘立柱建物1棟以上、竪穴住居1棟、溝2条以上 | 弥生土器・土師器・須恵器 | |
| 埴生上野遺跡 | 集落 | 古代 | 土器廃棄場（縄文前期末葉～後期前葉） | 縄文土器<br>石器類 | |
| 第2期平田・藤森遺跡 | 集落 | 古代 | 土坑１基、ピット群 | 弥生土器<br>中世土師器 | |
| 谷内17号墳 | 古墳 | 古墳 | 前方後方墳 | 土師質土器片 | |
| 蓑輪遺跡 | 集落 | 古代 | 柱穴・土器土坑 | 須恵器・土師器・珠洲焼 | |

小矢部市埋蔵文化財調査報告書第41冊

平成6年度小矢部市埋蔵文化財発掘調査概報

発　行　日　　1995年3月31日
編集・発行　　小矢部市教育委員会
（〒932　富山県小矢部市本町1番1号）
ＴＥＬ0766－67－1760
印　　刷　　株式会社　アヤト