三刀屋城跡調査報告書

―― Ⅱ ――

昭和58年3月

島根県

三刀屋町教育委員会

序

三刀屋城跡調査も第二年次に入り、調査が進むにつれ、三刀屋氏十四代の居城のスケールの大きさを改めて見直しているところである。

「じゃ山」の頂上に立って、仁多大原を遠望すると、その昔、尼子、毛利の数度の合戦が想起され、三刀屋氏がここに居を構えて、その勢威を雲南に誇示したことが偲ばれる。

それとともに、この「じゃ山」が天然の要害として、すばらしい地点であることが、つぎつぎと明らかになっているが、山城研究の重要拠点として貴重なものと考えられる。

三刀屋氏の歴史については、「雲陽軍実記」「三刀屋文書」等々いくつかの資料によって、ある程度明らかにされてきたが、三刀屋城の文化財的な解明は、これまでほとんど手がつけられていなかった。このたび、「城山城郭」はもとより、それと大きくかかわりを持つ「じゃ山城郭」の調査さらに「小字地名」の調査等を進め、三刀屋城跡を総合的に解明しようと努力をつづけた。

おわりに、初年度から誠心誠意本調査に打込んでいただいている担当調査員をはじめ、関係の皆様に深く感謝の意を表し、第二年次の中間報告とする。

昭和58年3月

刀屋町教育委員会
教育長　古　瀬　　明

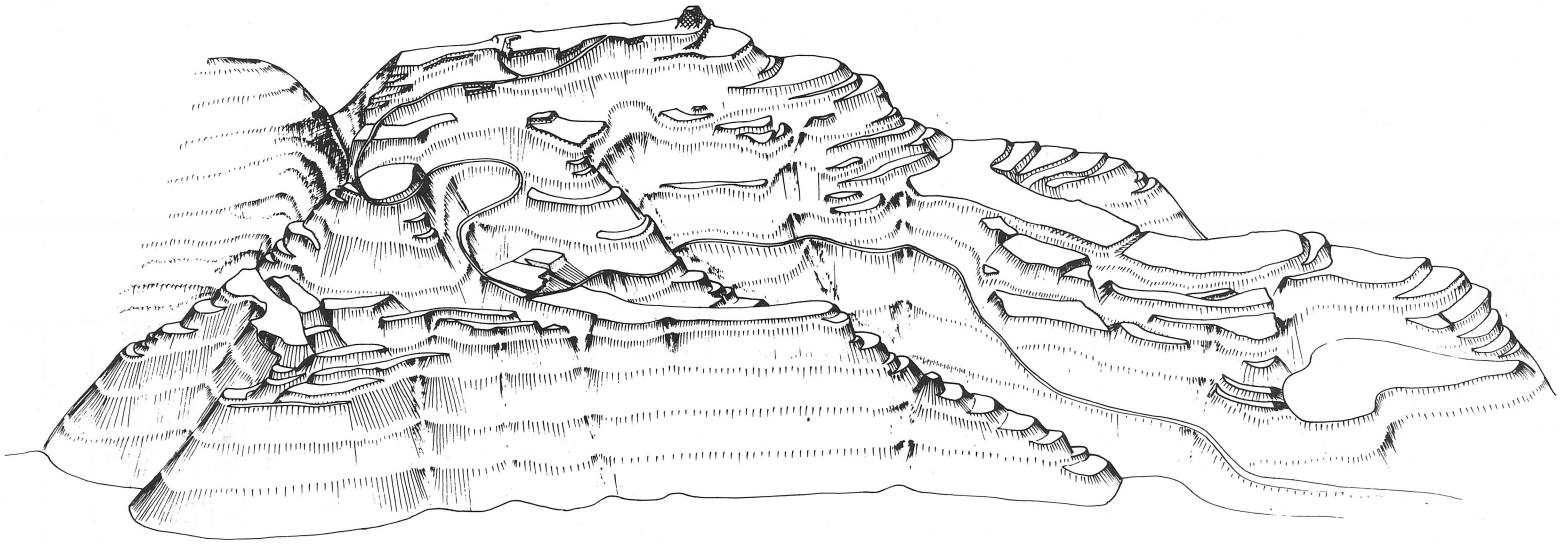

城山城郭鳥瞰図

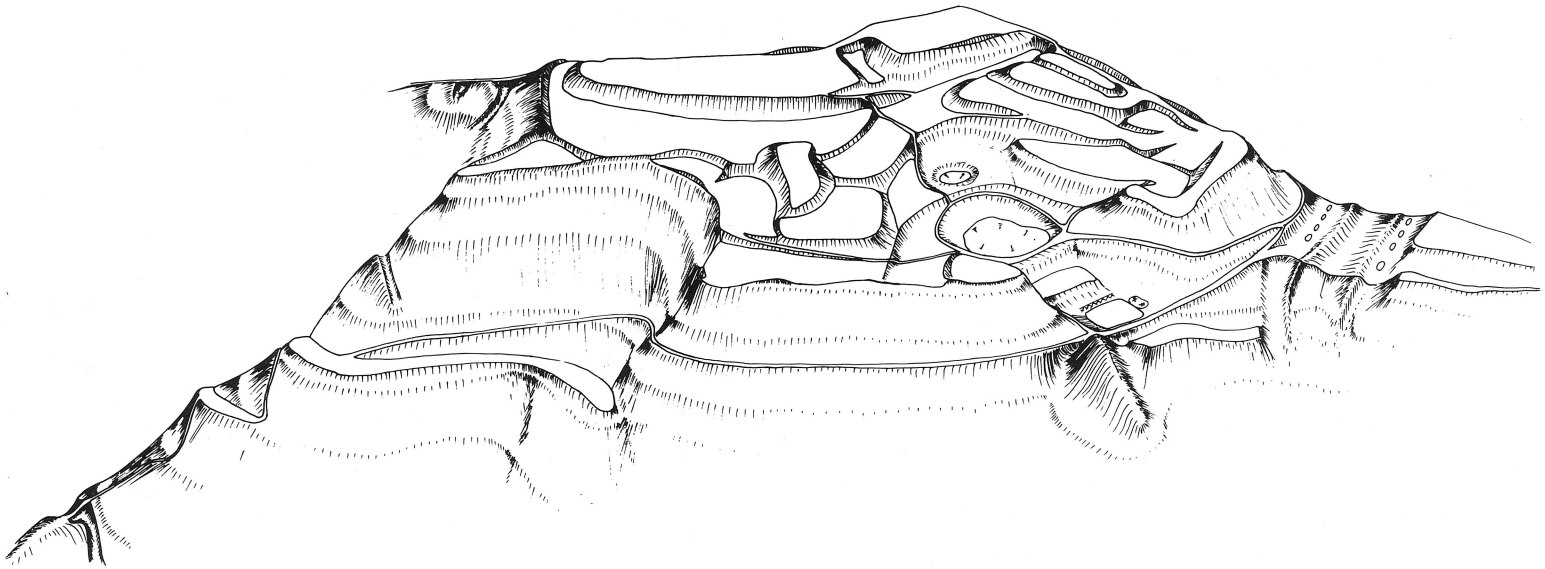

じゃ山城郭鳥瞰図

例　　言

1.　本調査は、昭和57年度国庫補助事業として、昭和57年5月17日から昭和58年3月31日まで実施した詳細分布調査である。

2.　本調査の事業主体および体制は次のとおりである。

(1)　事業主体　　三刀屋町教育委員会

(2)　事務局　　三刀屋町教育委員会社会教育係長　　永塚久守

(3)　調査員　　島根県文化財保護指導委員　　杉原清一

(4)　調査作業員（順不同）

重富福太郎、森山崇、広沢英雄、木次元市、加藤陽一、小島裕美、景山真貴子

3.　調査にあたって、次の方々に指導助言をいただいた。記して謝意を表する次第である。

（敬称略、順不同）

日本城郭資料館　　高橋正弘

島根県教育委員会文化課係長　　勝部昭

島根県立図書館資料課長　　藤岡大拙

4.　調査にあたって、次の方々に協力をいただいた。記して謝意を表する次第である。

（敬称略、順不同）

三刀屋町（産業課、耕地課、税務課）、三刀屋町森林組合

古田明、景山禎男、原富重郎、星野剛志、杉原幸雄、別所実、木次宗市、庄司忠夫、梅木理太郎、木次一吉、後藤庄三郎、杉原茂雄、加本吉太郎、景山由吉、景山昌市、藤原盛一、木次幸雄、景山武三郎、景山栄次郎、景山喜久男、難波竜平、難波清定、伊藤一助、陶山隆夫、渡部重信

5.　本書の編集、執筆、写真撮影は、杉原清一、永塚久守が担当し、藤原友子が協力した。

6.　城郭関係用語の多くは慣習に従った。

但し、特に次については用語を意図的に区別して用いた。

「郭」：「曲輪」…〝くるわ〟は一般に、それぞれの役割・機能に応じて、城域内で区画された小区域を言うのであるが、本書においてはその性格により区別した。

主核的なもの――「郭」

郭に付随する従的なもの――「曲輪」

「城跡」：「城址」…「城」は多数の郭で構成されているとともに、また複数の郭群によって有機的に構成されているものである。

まとまった郭群によって構成され、広域にわたる広義の城あと――「城跡」

中心的な郭を囲んで一つの郭群構成となっている狭義の城あと――「城址」

目　　次

表　　紙（城山城郭鳥瞰図）
序　　教育長　古　瀬　明
はじめに
Ⅰ　城山城址
1．地　　形 …… 2
2．城郭の構成 …… 2
3．主 郭 群 …… 2～3
4．南 郭 群 …… 3～4
5．大門副郭群 …… 4
6．天神丸郭群 …… 4
7．福谷郭群 …… 5
8．稲荷郭群 …… 5
9．水ノ手曲輪群 …… 5
10．石垣について …… 5～6
11．居館跡などの位置推定について …… 6～7
12．小　　結 …… 7
Ⅱ　じゃ山城址
1．位置と地形 …… 15
2．砦の配置 …… 15
3．じゃ山城址の郭構成 …… 16
4．天水池とその付近 …… 17
5．大堀切り …… 17
6．小　　結 …… 17～18
Ⅲ　小字地名の調査について
1．目的と方法 …… 21
2．中世的地名について …… 21
主要文献 …… 25
別表　三刀屋町小字地名一覧

挿　図　目　次

城山城郭鳥瞰図 …… 巻頭見開
じゃ山城郭鳥瞰図 …… 巻頭見開
三刀屋町全図 …… 目次裏
1．城山城郭、主郭部平面図 …… 8
2．城山城郭実測図、城山城郭正面図 …… 9～10
3．伝馬舎郭平面図 …… 11
4．伝馬舎郭トレンチ図 …… 11
5．伝馬舎郭大石垣図 (1) …… 12
　伝馬舎郭大石垣図 (2) …… 12
6．本丸南第一横矢構石垣図 …… 13
7．本丸南壁石垣図 …… 13
8．本丸北壁石垣図 …… 13
9．石積土塁図 …… 14
10．じゃ山城郭実測図 (1) …… 19～20
　じゃ山城郭図 (2) …… 19～20
11．中世的地名プロット図 …… 22
12．古城地区地名地図 …… 23
13．切図葉番号位置図 …… 24

三刀屋町全図

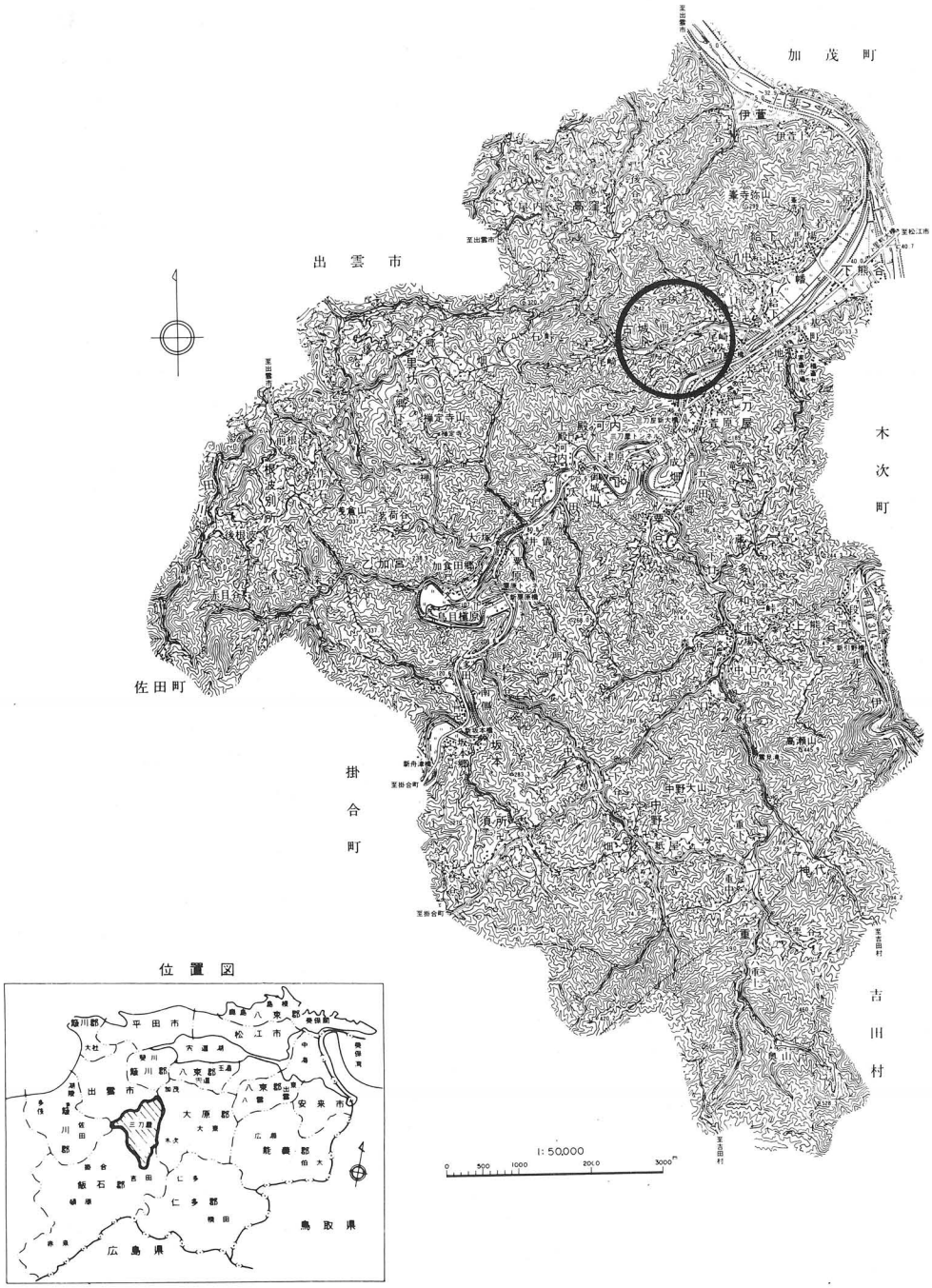
加茂町
出雲市
木次町
佐田町
掛合町
吉田村
伊萱
高窪
下熊谷
古城
三刀屋
河内
五反田
根波別所
加食田
鳥目横原
坂本
中野大山
高瀬山
1:50,000
位置図
平田市
松江市
出雲市
安来市
大原郡
能義郡
飯石郡
仁多郡
鳥取県
広島県

はじめに

この「三刀屋城跡分布調査事業」は、昭和56年度を初年次として3年間にわたって、中世において約370年間、この地を支配した三刀屋氏（はじめ諏訪部氏）の居城跡などその全貌を解明しようとするものであり、本年度は第2年次目である。

昨年度は、今日いわゆる「城山（しろやま）」として現存する城跡について、略測と本丸二丸を中心に部分的な実測・試掘を実施したほか、調査中途で発見された山城遺構「じゃ山」についても踏査・略測を行った。その結果、三刀屋氏の居城はもともと「じゃ山」であり、中世末期つまり三刀屋氏の最後ごろにおそらく戦略的見地から「城山」に本拠が移ったらしいこと、また三刀屋氏のあとに入った毛利氏・堀尾氏によって「城山」にも改修の手が加えられたらしいことなどが明らかになった。

本年度は、この成果を踏まえて「城山」「じゃ山」の全面的な実測と地名調査および「城山」の「伝馬舎郭（うまやぐるわ）」跡の発掘を行った。この内、地名調査については、周辺に点在したと思われる支城や三刀屋氏を取り巻く土豪たちの本拠地を比定する参考資料を得るために、明治22年調整の切図を中心にして全町にわたる小字地名の悉皆調査を実施した。

本年度の調査成果は以下に述べるとおりである。

じゃ山城址より東方を望む

Ⅰ　城山城址

1．地　　形

三刀屋川沿いに東に延びる兵陵の先端に位置する。丘陵の南北両側は三刀屋川とその支流である古城川によって削られており、山腹は急峻である。この丘陵先端部を大堀切りによって独立させ、派生する支尾根を含めてその瘠尾根上に郭群を構築したものである。

2．城郭の構成

ほぼ東西に長い尾根上の主郭群は、櫓台を有する本丸と二丸が主体となり、東に降下しながら第3郭、第4郭が配置されている。この主郭部から約50m低く、派生して三刀屋川沿いの南側に併行する支尾根に副郭群（大門副郭群）を配備し、主郭との間の狭く深い谷地形を大手門口としている。この大門谷の奥は、主郭と副郭を結んで南下する南郭群であり、それからさらに南西へ腰曲輪群を設けて大堀切りを通る路への監視としている。

また、主郭から東方へ急降下して延長する低丘陵を、その突端まで郭として天神丸郭群を構成し、南側の大手大門谷と北側搦手福谷への睨みとしている。

この城山城址から西北西約3㎞の大字古城大谷地内から、山腹を迂曲しながら引いた「殿井手」と呼ぶ用水路が、主郭北側の急峻な山腹を経由して天神丸郭群の基部に到っている。これに関与する水手郭が、主郭北側中腹の小尾根に設けられている。またこの東隣には城山稲荷を祠った郭群もある。

3．主　郭　群

櫓台をもつ本丸を中心に西の二丸、東の第3郭、第4郭で構成され、この城郭の中心部である。

本丸は東西に長く、幅15～20m長さ70mのほぼ長方形の郭で、東端に約4m高い櫓台を築き、南側大門谷に面してはL字形に張り出した横矢構を二個所設けている。また西端には、二丸にある虎口に面して幅2m、高さ約1mの石垣土塁をL字形に築き、通路をその外側に迂曲させて土塁の終点で最後の城戸を設けていたとみられる。

本丸の縁辺は、ほぼその全周に1～2段の土留石垣が認められ、横矢構は整然とした石垣で築いている。

本丸の郭面は既に重機によって削平されているが、かつては櫓台に近い東側が若干高く石垣土塁近くは少し低く、二段状になっていたものとみられる。なお、横矢構部は緩い斜面となっている。

櫓台は、基部で12×12m、頂部は5×7mの方形台状で、高さ約4mである。各側面は割石の巨石を畳積した雄大な石垣であったものであるが、廃城に伴って、或はそれ以降に意図的に崩してあり、現在ではその基石列が辛うじて認められるのみである。この櫓台への登路は西側南から幅2mで直線に斜上していたとみられる。頂部は崩れており、柱穴等は認められないが、望楼のような建造物があったと想像される。なお、この櫓台の構築はのちの天守台を思わせる形態であり、小天守の祖形と考えられる。

二丸は、本丸に西隣して約1.5m低い郭である。幅15m、長さ40mの東西に長い長方形で、西端部には北に面して幅約2mの低い土塁があるが、崩れが甚しいため高さは不明である。この郭も、その周縁部は本丸と同様に1～2段の土留石垣をめぐらせ、特に、南側の大門谷奥に面した側面は野面積石垣が高く築かれている。

大手からの登路は、大門谷を登って来てこの郭の南東隅へ上るようになっており、その上手には本丸の横矢構があり、虎口の構造となっている。

なお、この二丸には現在城山稲荷神社が祠られている。

第3郭は、本丸櫓台から東へ急落した突端部の半円形の郭である。郭の前端部はすべて石垣であり、櫓台下の奥壁も石垣面となっている。

また、この郭から本丸南側下を通る横手路が出ており、本丸横矢構の下を屈曲して二丸虎口へと通じていたものとみられる。この通路も谷側は多く石垣を用いている。

一方、この郭の北端部から櫓台の北裾を経て本丸東北隅へと登る路もあったようでありこれらも石垣を多く用いて築いている。

第4郭は、第3郭からさらに約10m下った主郭群の最東端に位置し、前端部付近は石垣として整地している。南側の大門谷に面する部分までまわり込んだ、やゝ広い郭である。西側主郭寄りの山手上段には狭小な帯状地があるが、曲輪と呼ぶほどのものではない。

また、この第4郭へは北側山麓の字御藏前の居館推定地（後述）から曲折した登路が認められる。南端からは本丸南側山腹を経て横手路が大門谷の登路に接続している。

第3郭、第4郭ともに眺望はよく、北東方向は三刀屋川の斐伊川に合流するあたりのひらけた田園地帯をはじめ、かつての三刀屋の町並み（古町地区）が一望される位置にある。

4．南　郭　群

二丸から南へ急降下して三刀屋川沿いに突出し、これから東へ屈折延長した尾根上の副郭群へと連らなる階段状の郭が4段ばかりの郭群である。この郭群の西側は強く堀りとられた大堀切りの切岸面であり、石塁で郭を区切りしている。

また、この郭群から南～南西へ三刀屋川岸に突出する二群の裾曲輪があり、西寄りのもの

は大堀切りを通ずる路の入口部に対しての見張り場所となっている。

5．大門副郭群

南郭群から下って接続する大門副郭群は、俗に〝馬乗り馬場〟と呼ばれる狭長な郭で、本来二段になっていたと思われるが、近年の公園整備に際し、重機によって削平されて一面になっており、現在、東端には忠霊塔が建てられている。

この郭は三刀屋川に併行するもので、大門谷を見下ろし、さらに三刀屋の町並みからは急峻な山腹が、吃立する障壁状をなしている。

また、この副郭群の基部に相当する西端の南郭群下の位置には、巨石の割石を打ち込みはぎに積んだ屈折する大石垣があり、その郭を俗に〝馬舎郭〟と呼んでいる。大門谷の奥の詰りにあたり、大手を登りつめるとこの石垣壁に直面するように留意されたもので、虎口構造である。

この郭はあまり広くはないが、何らかの建物があったと考えられる。
トレンチ試堀調査を行い、溝状遺構と、石垣端部から60～80cmの位置に石の配列があり、ほぼ水平な地盤がつくられていたことが判った。これらの状況から石垣上には塀があったと推察されるが、柱穴等の明確な資料は得られなかった。

このように、主郭から南へ、さらに東へ屈折する梯形の郭群配列は、大手大門谷を抱き込むように配置されており、この城郭の主要な構成要素となっている。

また、この大門副郭群の東側先端部は急な斜面に4段の狭い帯曲輪をつくり、さらに小さな堀切りを設けて突端を独立させ、大門谷入口の見張り台とした防備構造にしている。

6．天神丸郭群

主郭東端（第4郭）から落差の大きい6段の帯曲輪を降ったところに最も大きい郭がある。耕地となり埋もれているが、石垣で側面を積み上げている様であり、長方形で二段に分れている。この郭の北東は福谷の搦手に面し、南西は大手大門谷の中ほどにあたる。

尾根中程が浅い堀切りで区切られ、この堀切り底は通路となり、福谷口から通じている。そして福谷寄りの隅角部は石垣で築いた横矢構の虎口構造となっている。この郭は広く平坦であり、東方への展望は特によく、中心的な居館が予想される場所である。

浅い堀切りから先端は、やや広い頂部郭と、それから3方向の支丘上にある各裾曲輪群で成り立っている。三刀屋川に古城川が合流する地点に突出したこの郭群は、この城山の最先端として大手口及び福谷の搦手口への監視拠点ともなっている。また、古くこの下の森に天満宮を祠っていたとされ、この郭群を天神丸と呼び慣して来たものである。

7．福谷郭群

字福谷の小凹入谷地形は城山の裏門が所在したところと伝えられ、搦手口と判断される。

天神丸郭群によって半ば囲まれている福谷は、主郭東端下から分岐した短かい低丘陵上に設けられたこの郭群を加えることによって完全に包囲する構成となるものである。

緩斜面の5段から成る郭で、福谷へ面した斜面には狭小な帯曲輪が数段認められる。

なおこの郭群と、次に記す稲荷郭群との間の麓には、字御藏前の宅地があり、後述するように麓居館が予想される地点であることから、その後背砦としての機能も考慮すべきであろう。

8．稲荷郭群

本丸の北北東下方に位置し、低く古城川へ突出する小支尾根に郭を設け、さらに2段の腰曲輪を付けている。上記のように、麓居館予想地の後背部に相当するものでもある。

この郭には、かつて城山稲荷が祠られていたが、近年二丸に遷移されている。この郭は本丸から艮（うしとら）の方向にあたり、鬼門と呼ばれる位置となる。この鬼門除けとして稲荷社を祠ったものであろう。

9．水ノ手曲輪群

主郭の北～北西方向山腹に派生する低位小支尾根に腰曲輪が2群設けられている。この曲輪の前端下方の山腹を迂曲する殿井手水路に対する防備とみられるものであるが、特に西寄りの曲輪は、大堀切りに沿って二丸東隅から降下延長する石墨壁の先端部に位置し、石垣構築の曲輪である。これをみると、大堀切りを通過する越路に対する防備を兼ねるものとみるのがよかろう。

10．石垣について

城山城址における石垣は、大まかに南～東面に多く、しかも雄壮なものがみられる。また郭についてみると、主郭部を中心に、大手大門谷に面した諸郭や、居館予想地である天神丸基部の大郭、そして大堀切りに面した切岸上端等である。これらを鳥瞰すると、南東の旧町並みの位置に対して最も効果的に映えるもので、これに対する威圧感も意図していたものとみられる。

この城址に用いられている石垣は大まかに二種ある。

櫓台、伝・馬舎郭（図5）、南郭群最下段郭の大堀切りへ通ずる路に面した部分などに

見られる巨石の割石を打込みはぎに積み、隅角部は算木積みとしたもの。

他方は、二丸南壁、本丸石垣土塁（図7、9）、本丸横矢構（図6）、本丸北壁の部分石垣（図8）など、処々にみうけられるもので、雑石をやや横長手に持ち送り気味に積んでいるもの。

前者は70～140㎝もの面をもつ整形大形の花崗岩割石で、石材割り出しの矢ガネ痕は特に大きく、幅12㎝を測るものである。この矢ガネ痕は、三刀屋川を約1.5㎞溯った粟谷の石切場に近年まで同様の痕が遺存していたとの事であり、また石材の質も同種であることから、これらの石材はこの石切場から切り出して、三刀屋川を運んだものと想像される。なお主郭への運び上げには、大切通しの切岸面を「ヤグラサン」と俗に呼ぶ人力ウインチによったものであろう。

この石材を用いた石垣は、隨所にみられる打込みはぎと、角石の算木積みの手法に特徴があり、目立つ個所の石垣に用いていることも注目される点である。

これに対して後者は、叩き割りした不揃いの雑石を用いて、やや層積み的ではあるが乱層積みを基本として築いている。そして、多くは郭の法面保護が主目的である部分に用いられている。角石の処理方法は、崩壊が著しく充分確認出来なかった。

このように後者の雑石乱積み石垣は郭の整備に用いられた石垣であり、前者の打込みはぎ算木積み石垣は、その以後において改修に伴って用いられたものと判断される。

11. 居館跡などの位置推定について

城山区域内において居館の予想される位置は、先ず、主郭の東方へ約45m下った天神丸基部の大きな長方形の郭で、二段の平坦面の面積が約2,500㎡の部分である。北西後背部を除く三方は、ほとんど石垣で囲み、眺望もすぐれており、立地としては充分である。さらに今後発堀調査を行って確証を得たい地点である。

次いで、大門谷の奥詰りにあたる馬舎郭と呼ぶ郭が考えられる。虎口構造をなす大石垣で前～側面を区画したこの郭は、試堀調査によって塀の存在を推定したものの、建物跡は確認出来なかった。しかし何らかの建物は充分に予想される立地である。面積はやや狭く約400㎡である。

山麓部においては、南北両麓ともに往時は河川の流れで自然の堀りであったとみられ、わずかに字御蔵前の現宅地あたりの他は全く考えられない。この御蔵前の地は、本丸櫓台の北東山麓で、福谷の西に隣接した小微高地形である。後背部には福谷郭群と稲荷郭群があり、この郭群へはつづら折りの登り路があって現在も活用されている。また搦手である福谷の奥部へも迂曲した横手路が続いている。

また、現在宅地となっているこの地点には、その地下に部分的に石垣が遺存しているとのことであり、狭いながらも根小屋的居館跡が予想されるところである。

12. 小　　結

城山城跡は瘠尾根上に設けた本丸、二丸を主郭とする梯形プランの山城の一つであるが出雲地方に散見される山城とは趣を異にしており石垣を多く用い、山麓に到るまで約250にも及ぶ大小の郭や曲輪をつくっている。このように近世的色彩を併せ有していることにについては、既に前年度報告書Ⅰにおいて予報として述べたところである。

郭構成の特色としては、主郭群、副郭群やそれを結ぶ南郭群は、狭い尾根上に巧みに配置された梯形プランであり、中世も戦国期に有通の手法である。

これに対し、伝・馬舎郭や天神丸郭群、及び小支尾根に立地する諸支郭群は、腰曲輪と云うよりむしろ裾曲輪的性格とみられ、居館を城郭内部に設けるなど、近世的城郭の色彩の濃い縄張り法と言えよう。鬼門の稲荷郭や本丸に築いた櫓台の構築法についても然りと言えよう。そしてこれらは何よりも石垣に表われており、近世初頭の技法とされている打込みはぎの手法が認められるのはこれである。

城山城址はこのように近世初頭の様相を呈しているが、これは廃絶時の状況であり、細部については上記のような諸点が指摘し得る。これによって次のような推察が可能であろう。

この土地に城郭を設けたのは何時であるのか判然としないが、中世的選地に基づくものとみられることから、当初は支城又は砦として尾根上のおそらく主郭群と副郭群、そして天神丸にあったと思われる見張曲輪などが祖形であり、中世末にそれを一部改修して独立の山城としたものであろう。その後、さらに石垣を用いて補強し、近世に到ってから櫓台を整備し、居館を山麓から城郭内へと移したものと推察される。即ち、三刀屋氏代の終りごろには城としての整備がなされており、毛利支配下の終りごろには集落や、交通路の変化と相まって郭や曲輪の改修が行われ、天神丸の基礎も出来たかと思われる。

かくして出雲の守護が堀尾氏になると、その一族である堀尾修理が三刀屋に来住し、広瀬の富田城とともに出雲支配の拠点とするためにかと思われるように、主郭の櫓台や居館比定地の郭を整備し、殿井手水路を完備し、また大堀切りをさらに深く堀り下げている。

1．城山城郭、主郭部平面図

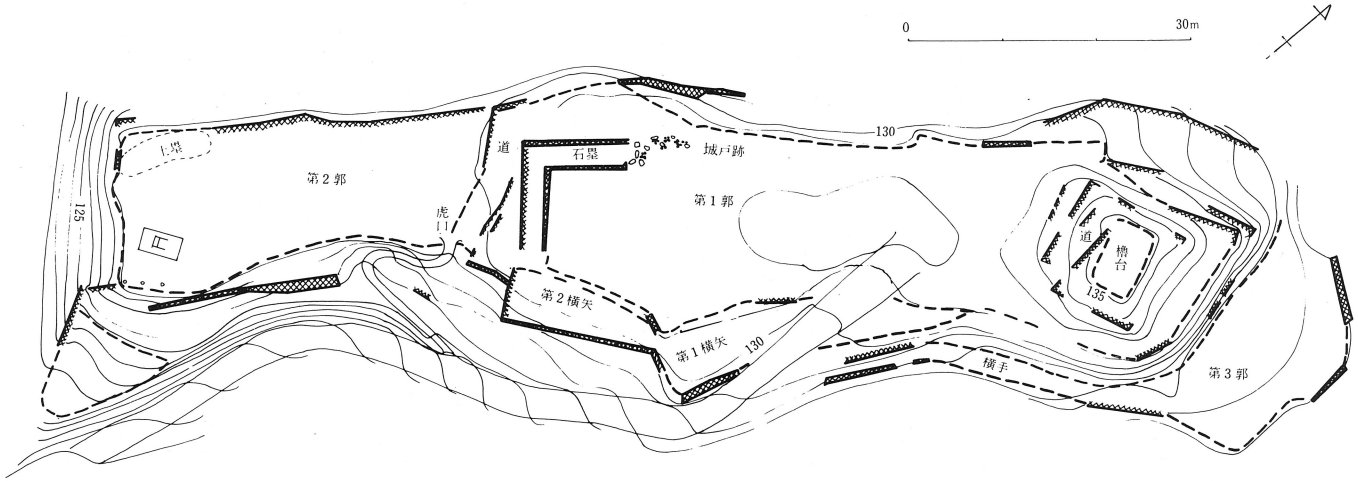

2．城山城郭実測図、城山城郭正面図

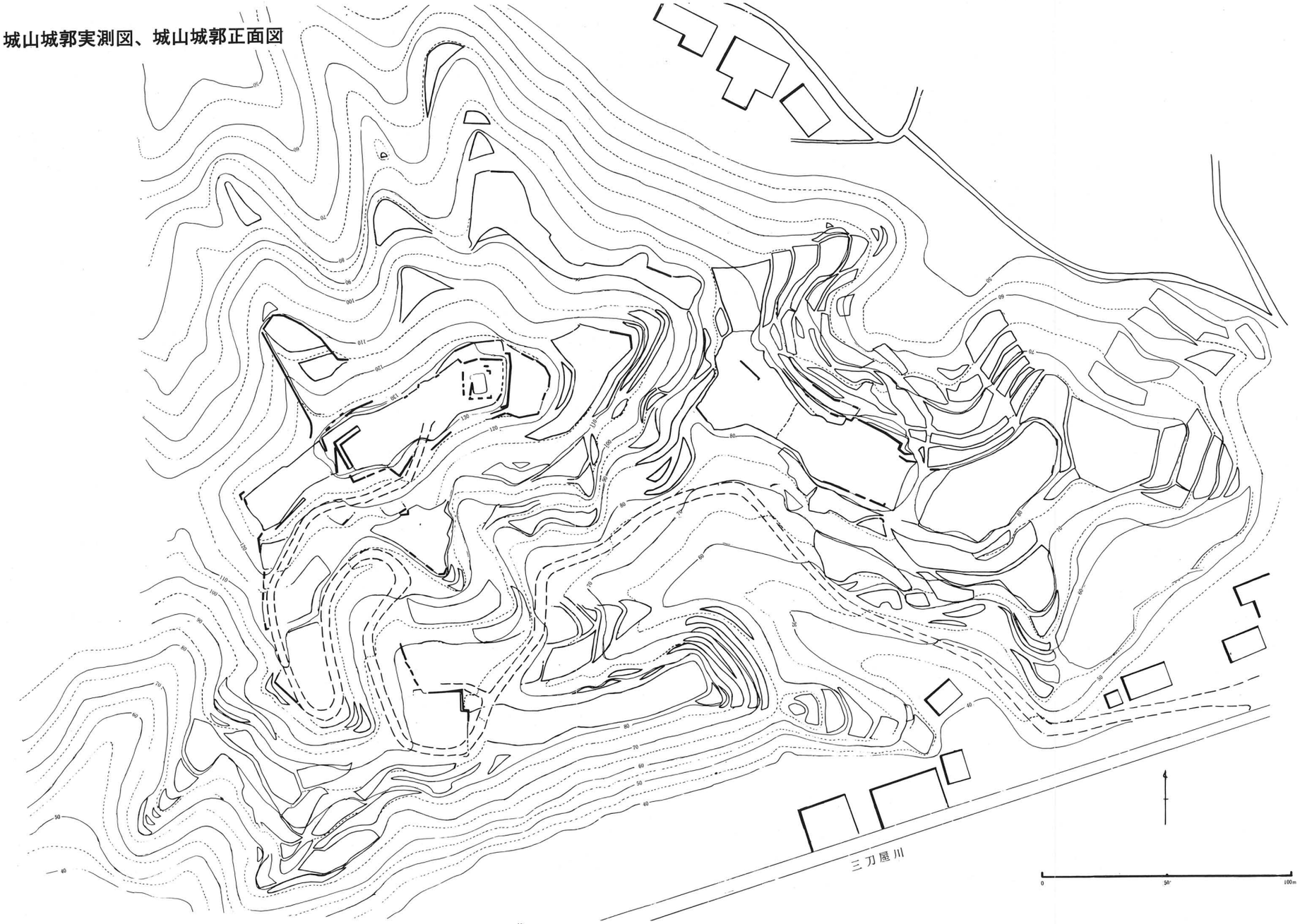

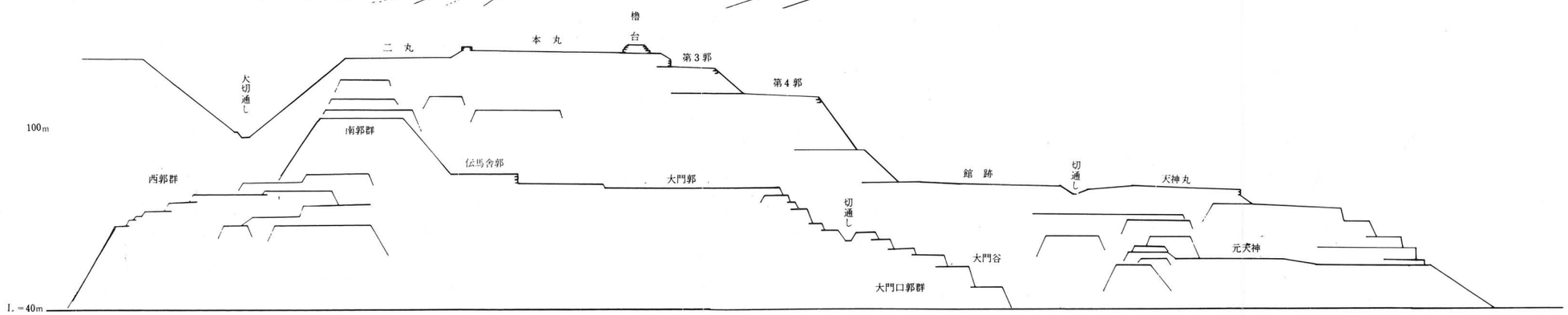

4．伝馬舎郭トレンチ図

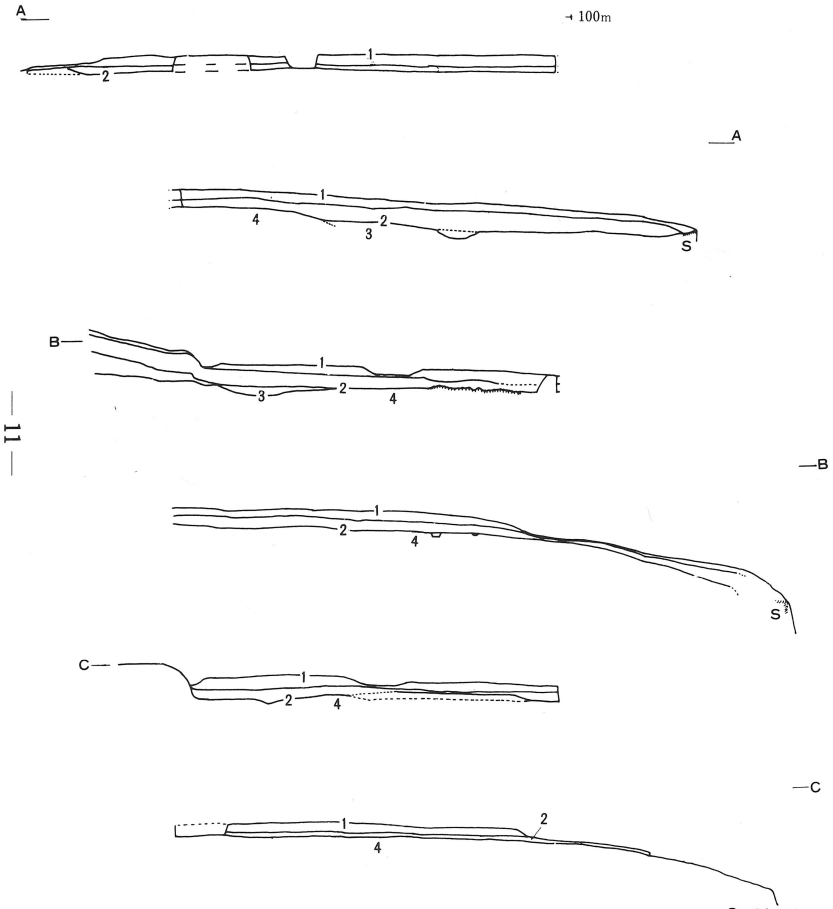

S…石　垣
1　耕作土
2　灰色真砂土
3　灰色流入土
4　地山真砂土

3．伝馬舎郭平面図

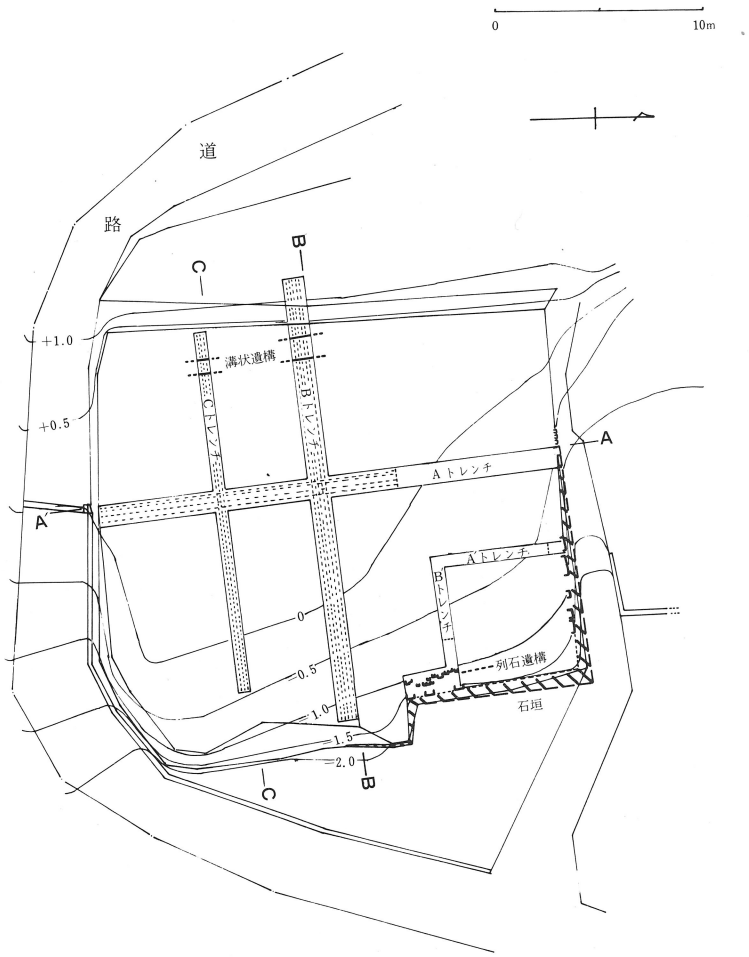

5．伝馬舎郭大石垣図(1)、伝馬舎郭大石垣図(2)（北壁面）

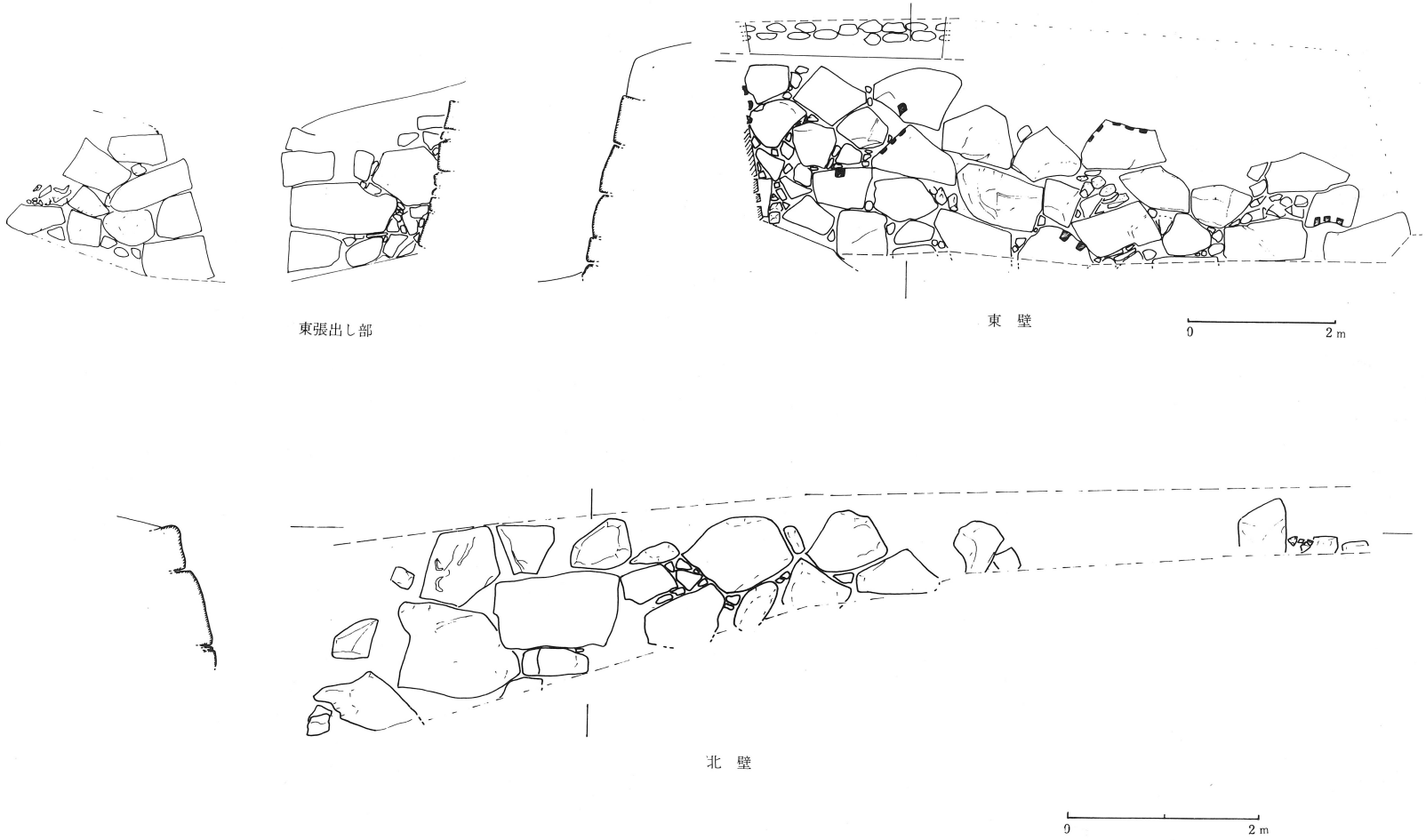

6．本丸南第１横矢構石垣図



7．本丸南壁石垣図

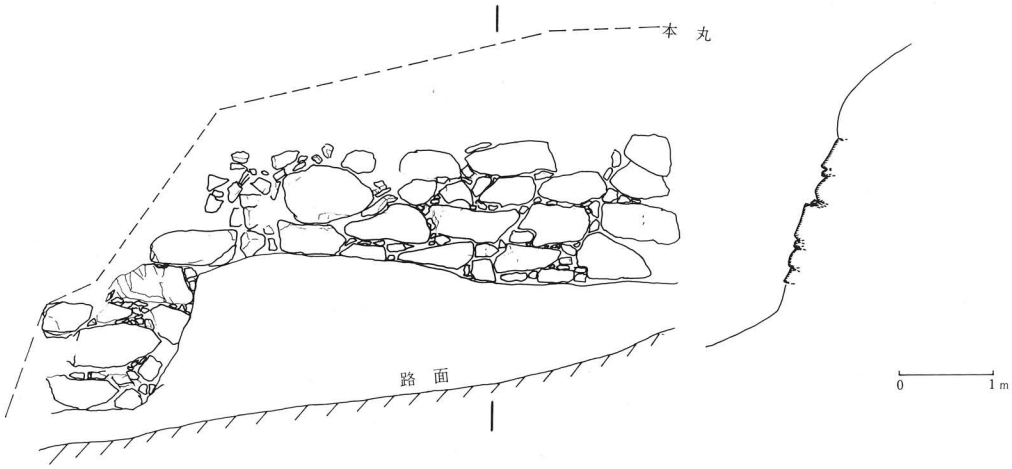

8．本丸北壁石垣図

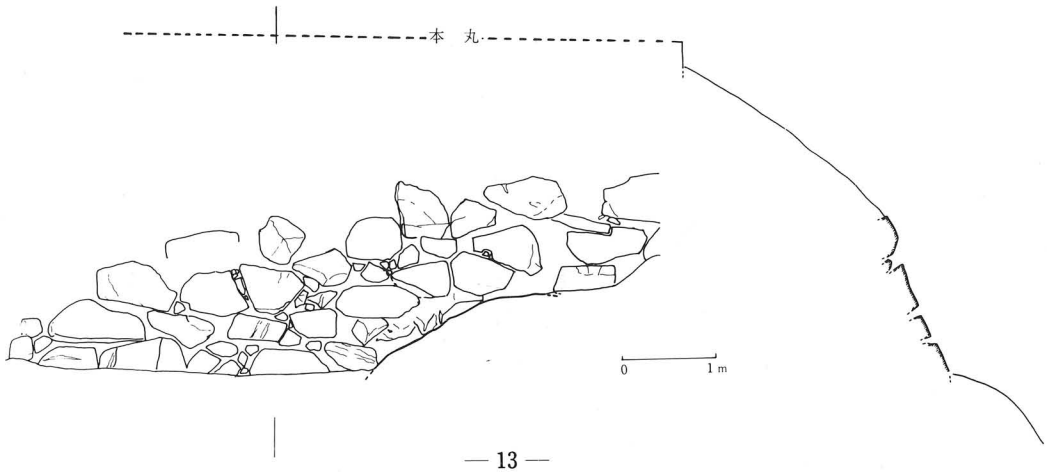

9．石積土塁図

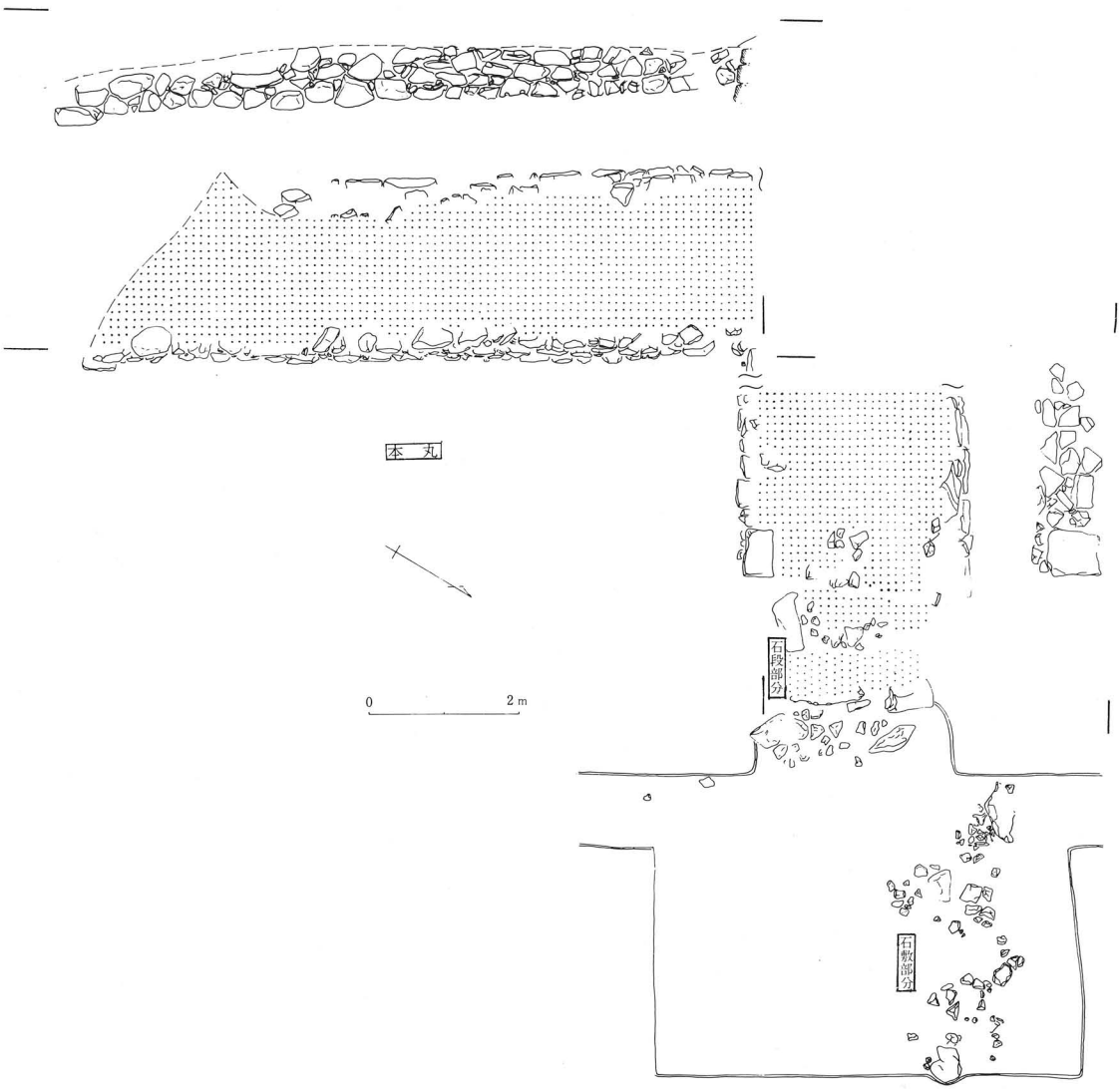

Ⅱ　じゃ山城址

1．位置と地形

じゃ山城址は城山城址から北西へ約1.5㎞、大字古城地区のほぼ中央に位置する通称じゃ山の山頂部に所在し、標高242ｍである。

最頂部である第1郭からは視界がよく、南の奥出雲地方の山々から、東は木次・大東方面が一望される。そして山腹は急峻である。

西へは、さらに瘠尾根が約50m続いて、字大谷地区へ張り出し、見張郭が設けられている。

このじゃ山から派生する瘠尾根は、南は前谷・御崎谷へ、東は後谷・本屋敷へ、いずれもほとんど直線状に降下しながらのびている。またそれぞれから支尾根が派生している。北東には急降下する陵線があり、石曲り奥の両面を切岸とした防堤状の峠に接続する。また、これらのそれぞれは尾根筋をたどってじゃ山に至る路線でもある。

言いかえれば、じゃ山は後谷とその支谷である字曲りと、大谷の支谷である石曲りの谷とによって、北の高窪地区の山塊から切り離されており、南～東前方は迂回して流れる古城川によって囲まれる地形の独立峰である。なお、東方には支尾根の一つが高まりをもって中山をなしており、これにも頂部に砦が認められる。

2．砦の配置

じゃ山城郭を根城とし、東西約1.5㎞の範囲においては次のように砦や郭の配置が認められる。

じゃ山の東北東、後谷・本屋敷の後背部の郭群（本屋敷城郭）、後谷・舞戸の丘陵端（舞戸砦）、さらに西の大谷天満宮の小山（大谷砦）、東南東の前谷・中山頂部（中山砦）がそれぞれ設けられている。

後谷は、地名などから主要居館地帯と思われ、大谷砦は里坊越と石峠越の分岐点のおさえであり、中山砦はその往還の上に位置する。そして、じゃ山からは死角にあたる三刀屋川沿いには城山城郭が位置することになる。北側の大字高窪方面については未踏査であるが、じゃ山を見下ろす山塊も多く、じゃ山城郭からの退路も考えられなくもない。

このように、じゃ山から派生する支尾根先端部付近と、それに対峙する丘陵等に砦が構えられていることから、大字古城地区はそのほぼ全域が広義の「城」に構成されていると言えよう。

なお未踏査地域もあり、さらに関連遺構の分布は拡大するものと思われる。

3．じゃ山城址の郭構成

じゃ山の山頂部は西に開くC字状の地形で、その高い位置を削平して郭とし、囲まれた凹地形に天水池を設けたプランである。また、西に長く続く尾根は、堀底に工夫を凝らした大きな堀切りによって遮断し、その尾根先端には見張郭を置いている。

1）主郭となる第1郭は、山頂部南寄りの最高所で東～南面は急峻な山腹である。約15×20mのあまり広くない郭であるが、周囲には土塁も認められ、東北隣りの第2郭及び西隣りの第4郭との間は、深さ2～3mの空堀りで完全に遮断されており、削り出しの土橋でそれぞれに連結している。

南に派生する支尾根上には、前谷・御崎谷からの路が登って来ており、尾根基部の堀切りと竪堀りで遮断し、路は山腹の横手を西の大堀切りの堀底へと迂回させている。

2）第2郭は、第1郭の東北に空堀りを隔てて接する約20×40mの最大の郭である。この郭の東端から派生する支尾根の基部には、土橋を削り出した堀切りがあり、そこから両側へ竪堀りが各一条堀られている。

この郭の南東側は特に急峻な山腹であり、北～西側は切岸となって下に第3郭が位置する。

3）第3郭は、第2郭の北から西へかけて裾をとりまく様に設けた郭で、主郭をとり囲む空堀りはこれに接続している。

また、この郭の中央付近から北西方向に突き出すように幅広い土塁があり、その奥の天水池附近が見透かされない様考慮している。おそらく樹木を植えた「蔀（しとみ）」であったと思われる。

この土塁を迂回して天水池の辺りへと通ずる小さな曲輪が三段認められ、その北側縁辺部にはしっかりした土塁が遺存する。

さらにその下方には、石曲り奥から陵線をたどって登る路と長い帯曲輪等があり、堀切りに土橋をかけて防備としている。

またこの陵線方向に対して上方には、第3郭に続く三角形の堀り凹めた桝型状の郭があり、直下には東西の山腹へ向う竪堀りも設けている。

4）第4郭は、第1郭の西に空堀りを隔てて接しており、13×20mの郭であるが、その中央には東西に長く幅広い土塁が、第3郭のそれと対応する様に築かれている。これも植え込みのある蔀と考えられる。

この郭の西側は、わずかに段落して堀り凹められた三角形の桝型状郭があり、さらに厚い土塁を置いて大堀切りの切岸となっている。

また第4郭の北側には、天水池までの斜面に腰曲輪が2段設けられている。南側は急峻

な山腹であり、土塁を築いてこれに対している。

4．天水池とその付近

天水池は二段に築かれており、上池は4×6mの長円形、下池は12×12mのほぼ三角形であり、西方向に下る凹地形に土堤を築いて区切ったものである。

この池の東は第1郭第2郭の高い郭であり、南北はそれぞれ蔀状土塁によって外囲から遮蔽され、池の辺りは緩やかに池への斜面となっている。

また、池からさらに西へ下った所に湧水があり、現在でも清水が溢れている。

これらの池の辺りや付近の小曲輪周辺で、昨年度古陶器片や茶臼片が表面採取されたことから、このあたりに厨房があったものと思われる。

なお、登頂路は、御崎谷からは大堀切りを経由して、石曲り奥からは第3郭の下方山腹の横手を通ってこの池の下で出合い、池の辺りを経てそれぞれの郭へと続くのである。

5．大堀切り

第1郭から第4郭を経てさらに西へのびる瘠尾根を幅25m深さ約4mの幅広い堀切りによって切断している。

この堀底には堀り方向に二条の畝をつくり切岸とした両岸との間の畝間には1×1.5m程度の凹入する窪みが規則的に4穴づつ並んでいる。未発掘のため詳しい形状は判らないが、あまり深くはないようである。「畝型阻塞」の一種かと指摘され、あるいは「堀障子」に近いものかとも思われる。

6．小　　結

独立峰の山頂を削平して郭をめぐらせ、それに囲まれた天水池を備えたじゃ山城郭には中世戦国時代の山城構築の手法が数多く指摘される。

派生する支尾根の基部には削り出しの土橋をもつ堀切りが4個所あり、これから山腹へ落下する10条の竪堀となり、尾根を切断する大堀切りは堀底に畝と凹穴列が設けられた畝堀状のものである。

郭の中央に一段高く幅広く削り残した土塁は、蔀と判断されるなど、戦国動乱期の最も中世的な手法であり、よく保存されている城址である。

また支尾根を降下した先端部には、要所に砦を配置し、東西1.5kmに及ぶ山塊は、そのまま広義の城域として活用されているのも山城の典型と言えよう。

しかし、山麓に所在するとみられる居館の位置や、対峙する近隣の山々、とりわけ北に

隣接する高窪・屋内(やない)方面や、字給下(きゅうした)の後谷に面する丘陵地帯については未踏査であり、あるいは主要な郭についての発掘調査による遺構遺物の検出確認など、今後の課題はまだ多い。

10. じゃ山城郭実測図(1)、じゃ山城郭図(2)

Ⅲ　小字地名の調査について

1．目的と方法

地名はその土地の来歴をひもとく重要なキーワードであると言われている。今日では必ずしも地名を用いず数字地番で能率的処理を行う方向にある。このため地域住民からも漸次地名が薄らいでゆく傾向にある。

この度の三刀屋城跡調査の一環として、中世村落の地名による検討を目途として、三刀屋町全域を対象とし、小字地名の悉皆調査を併行して行った。

資料は、明治年間に整備された切図によって、記載された小字地名を悉く列記した。（巻末別表　図12、13）。個々の地名についての検討は今後の予定であるが、本年度はこの基礎資料を提示するにとどめる。

2．中世的地名について

数多い地名のうち、一見して城郭を示すものや居館の所在を思わせるものなど中世に起源由来するとみられるものが散見されたので、これを地図上にプロットした。町内全域にわたる分布ではあるが密集する地域があることが判った。（図11）。なお、別表一覧表ではアンダーラインを付して表示した。しかし、これについての検討は今後へ持ち越すこととし、ここでは資料を提示するのみにとどめる。

11. 中世的地名プロット図

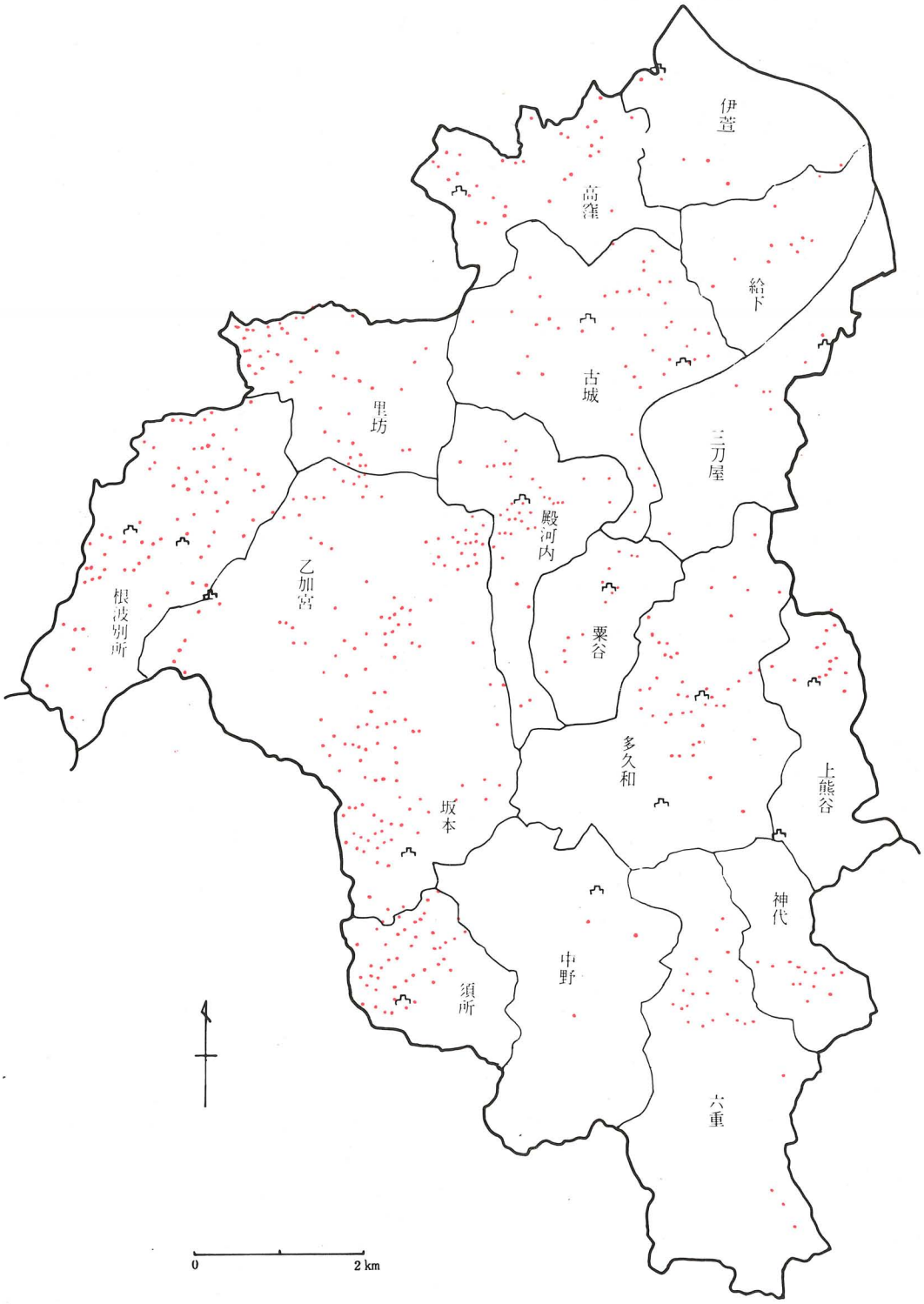

12. 古城地区地名地図

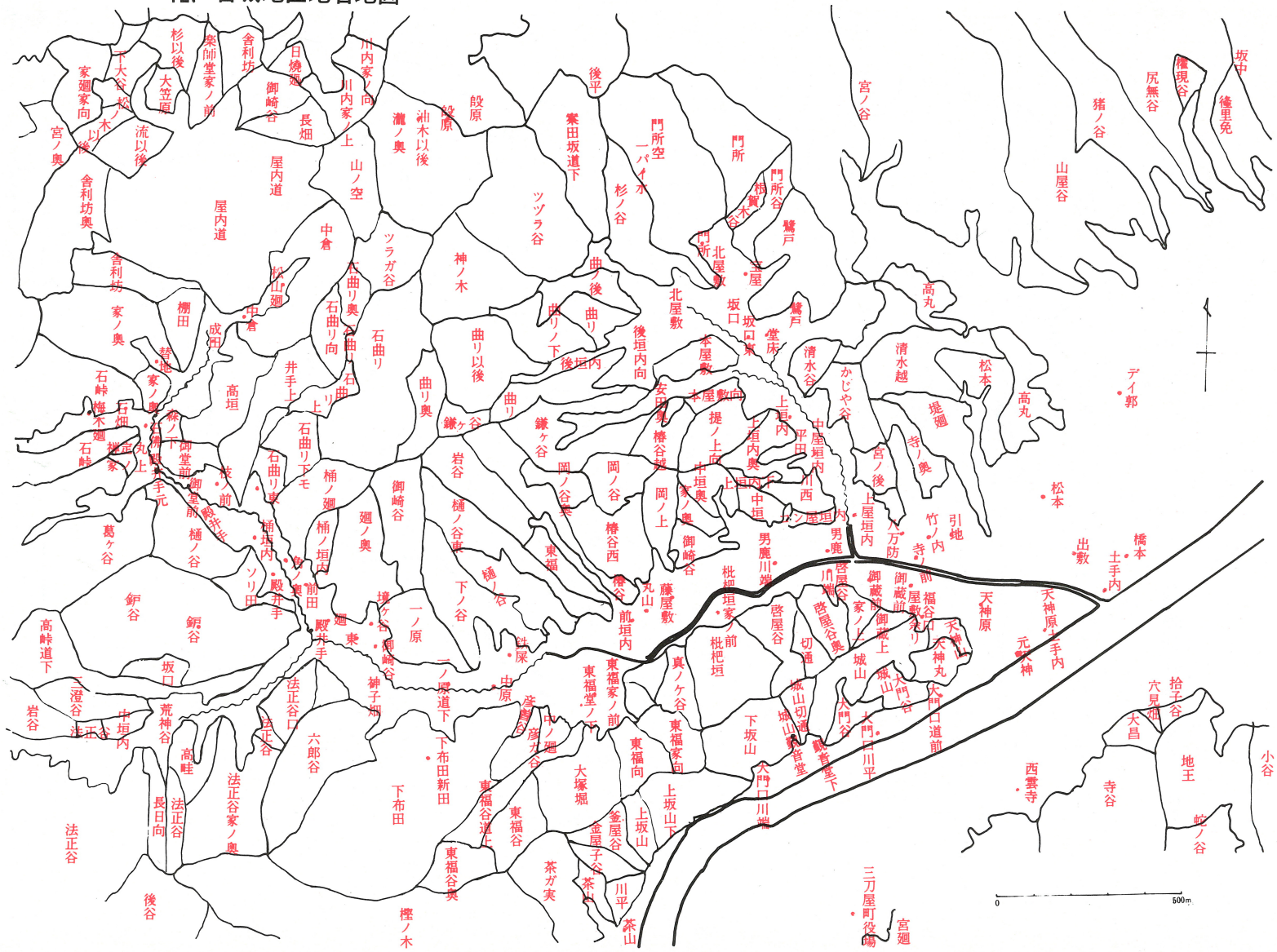
坂中
後里免
尻無谷
猪ノ谷
山屋谷
宮ノ谷
後平
段原
門所空
一パイガ
杉ノ谷
門所
門所谷
鷺戸
北屋敷
坂口
堂床
清水谷
清水越
高丸
松本
デイ郭
かじゃ谷
堤廻
寺ノ奥
宮ノ後
上屋垣内
八万防
竹ノ内
引地
出敷
橋本
土手内
天神原上手内
天神原
天神山
天神丸
大門口道前
大門口川端
大門口川平
大門谷
城山
城山切通
城山切通
啓屋谷
啓屋谷奥
御蔵前
御蔵上
福谷
男鹿川端
男鹿
中屋垣内
川西
上垣内
中垣
提ノ上
本屋敷
安田
椿谷
椿谷西
岡ノ谷
岡ノ上
御崎谷
東福
東福家ノ前
東福家ノ向
東福向
上坂山
上坂山下
下坂山
真ノ谷
藤屋敷
枇杷垣
枇杷垣家ノ前
前垣内
丸山
大塚堀
釜屋谷
金屋子谷
茶山
川平
茶ガ実
三刀屋町役場
宮廻
西雲寺
寺谷
地王
蛇ノ谷
小谷
拾子谷
穴見畑
大昌
西澄谷
法正谷口
法正谷
法正谷家ノ奥
六郎谷
荒神谷
高畦
長日向
後谷
下布田
下布田新田
榉ノ木
東福谷道上
東福谷奥
東福谷
中ノ廻
彦熊谷
中原
一ノ原
一ノ原道下
神子畑
境ケ谷
御崎谷
廻妻
殿井手
殿井手元
前田
ソリ田
桶ノ谷
桶ノ谷東
桶ノ谷下
桶ノ廻
桶ノ廻家ノ奥
桶ノ廻内
桶垣内
食奥
枝ノ前
御堂前
御堂前樋ノ谷
御堂ノ下
丸上
森ノ下
石畑
石畑家ノ奥
石峠
石峠梅木廻
高峠道下
岩谷
中垣内
三澄谷
銅谷
坂口
高垣
井手上
石曲リ上
石曲リ下モ
石曲リ東
石曲リ向
石曲リ奥
石曲リ
曲リ奥
曲リ以後
曲リノ下
曲リ
曲ノ後
後垣内向
後垣内
鎌ケ谷
岩谷
岡ノ谷奥
椿谷越
ツツラ谷
ツラガ谷
神ノ木
中倉
松山廻
成田
棚田
替地
家ノ奥
舎利坊
舎利坊奥
宮ノ奥
家廻家向
下大谷
松ノ木以後
大笠原
流以後
杉以後
案師堂家ノ前
舎利坊
日焼畑
御崎谷
長畑
川内家ノ向
川内家ノ上
山ノ空
屋内道
瀧ノ奥
油木以後
段原
案田坂道下
0
500m

13. 切図葉番号位置図

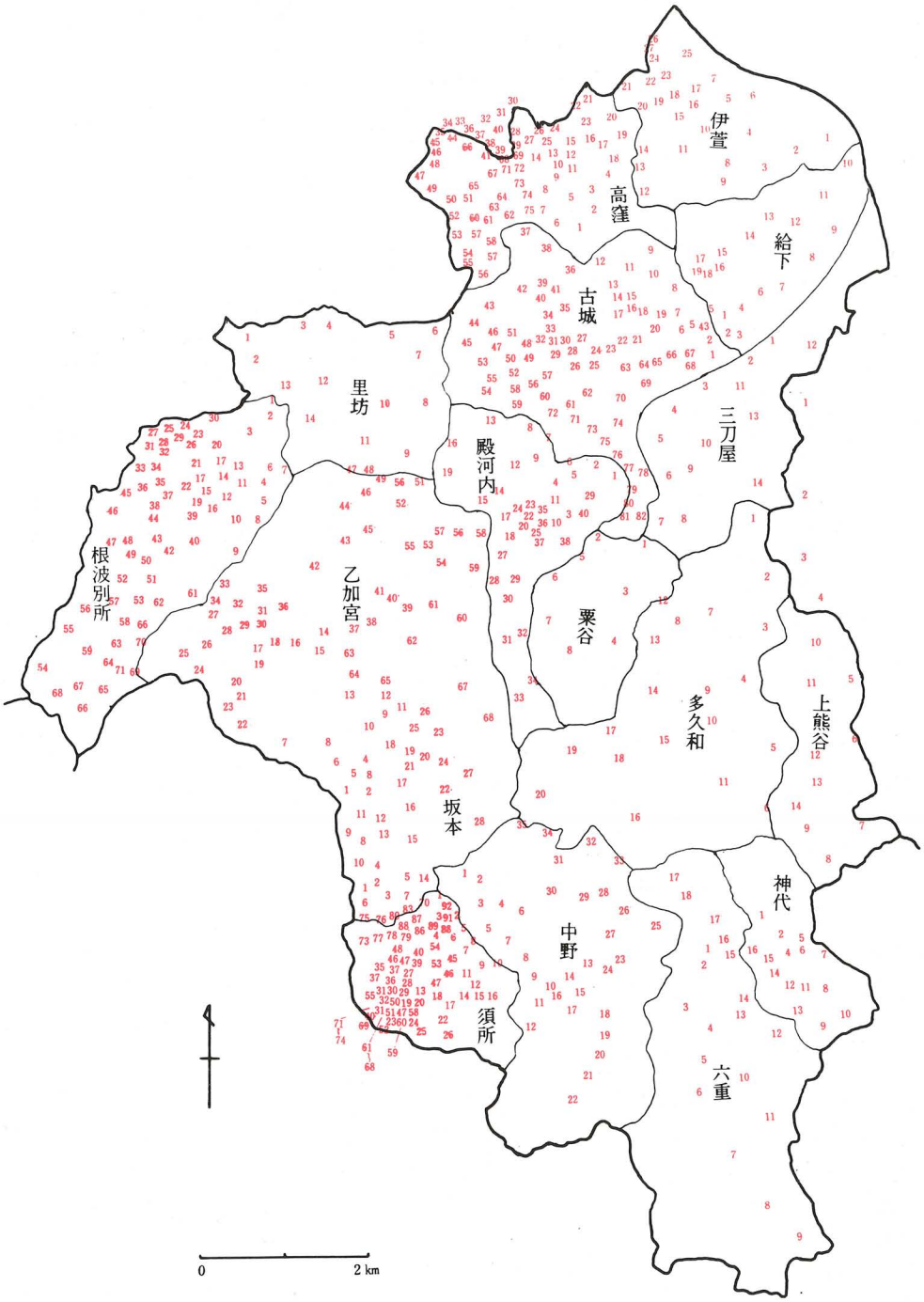

三刀屋町小字地名一覧

1．収録地名は、三刀屋町役場所蔵文書字切図による。各冊は次の通りである。

古城地区	（表紙欠）（明治22年古城村調製本）
給下地区	明治22年3月給下村調製本
伊萱地区	明治22年3月伊萱村調製本
高窪地区	明治22年1月高窪村調製本
三刀屋地区	昭和4年改写「大字三刀屋字限地図」
粟谷地区	昭和26年実測「飯石村大字粟谷地図」
多久和地区	昭和26年実測「飯石村大字多久和地図」
上熊谷地区	昭和26年実測「飯石村大字上熊谷地図」
乙加宮地区	明治22年7月鍋山村調製本
殿河内地区	明治22年5月殿河内村調製本
里坊地区	明治22年4月里坊村調製本
根波別所地区	（表紙欠）（明治22年鍋山村調製本）
坂本地区	明治22年8月中野村調製本
中野地区	明治22年1月中野村調製本
須所地区	明治22年須所村調製本
六重地区	明治22年1月六重村調製本
神代地区	明治22年1月神代村調製本

1．明らかな誤字、及び異体字はこれを正し、当て字はそのままとした。読解し難い文字は□で示した。

1．特に難読のものはフリガナを付した。

古城村

No	小　字　名
1	天神原
2	亀尻
3	堤迴、清水谷越下タ、堤迴道下タ、引地、堤迴西
4	宮ノ下モ、田中、引地、宮ノ上ミ
5	宮ノ前、寺ノ前
6	寺ノ東、寺ノ西、寺ノ後、寺ノ上、八幡、宮ノ下、川東、寺ノ前、寺ノ奥
7	川原上、川原、川東、かどや谷、かじや谷、かどや、元才ノ神、かじや、清水谷尻
8	清水谷、堂床、鷺戸
9	門所谷、門所、根賀木谷、門所空、門所道下、一ハイ水、後平、坂口東
10	北橋、北屋敷、坂口、宝屋、杉谷、杉谷前
11	案田坂下タ、杉谷、神ノ木
12	瀧ノ奥、殷原、殷原油木谷、坂口、（篠ケ峠）
13	チヅラガ谷、神ノ木、杉谷、曲ノ後
14	曲り、曲り下モ、曲り中、曲り奥、杉谷向
15	後垣内、曲り舞戸、門ノ上
16	落合向、鎌ケ谷、平田
17	後垣内向、鎌ケ谷、舞戸、門ノ上へ、鎌ケ谷向ノ、椿谷越シ、元屋敷向
18	鎌ケ谷、殷林、堤ノ上へ、堤ノ上奥、上垣内奥、案田奥、堤ノ上向、川ノ上、川西
19	上垣下モ、川西、ニヤ垣内
20	ニヤ垣内、中垣、男麻、家ノ奥、家ノ上、家ノ下、御崎谷、岡
21	岡ノ上、岡ノ空、岡ノ下、椿谷、椿谷道上、椿谷道下、椿谷奥、岡ノ谷、岡ノ谷奥 岡ノ谷西、藤屋敷、椿谷西
22	東福、丸山
23	東福谷東口、東福谷井手下タ、家ノ奥道下タ、東福谷奥東、東福谷西、家ノ奥、東福谷 奥道上へ、岩谷、樋ノ谷東、樋ノ谷奥、樋ノ谷、樋ノ谷出口、東福、大前、大前下モ
24	大前上ミ、大前下、東福
25	鐵屎、下ノ谷、中ノ家
26	一ノ原、一ノ原道下タ、一ノ原下タ
27	境ケ谷、一ノ原、御崎谷
28	迴ノ奥、迴、前田
29	東、迴、迴ノ奥
30	御崎谷、竹ノ内、一ノ原
31	前田、角ノ奥
32	桶ノ廻、桶ノ垣内、殿井手
33	和垣内、桶ノ廻
34	御堂前、枝ノ前
35	石曲り、石曲リ奥、石曲リ向、石曲リ東、井手上へ

No	小　字　名
36	石曲リ、石曲リ奥、山空
37	松山廻、屋内道
38	舎利坊、舎利坊奥
39	(欠)
40	成田、中倉
41	成田、高垣、森ノ下タ
42	棚田、面田、家ノ奥、替地
43	石峠、梅ノ木廻
44	石峠、木山
45	(欠)
46	葛ヶ谷、石佛、禅定丸、家ノ上へ、桶ノ向
47	(欠)
48	桶ノ向、そり田、殿井手
49	そり田、鈩谷
50	鈩谷
51	(欠)
52	荒神谷、高峠道下、二窪谷、岩谷、高峠道上へ、家ノ向、法正谷、中ノ垣内、長取リ道ノ上、家ノ上、高畦
53	岩谷、法正谷、家ノ奥、三百堀リ、シフ
54	法正谷、トウナシ、長子リ、高畦谷、高畦、二百堀、長日上ミ、長日、三百ホリ家ノ奥
55	(欠)
56	(欠)
57	神子谷、神子畑、屋敷余リ、真ノヶ原、神子ヶ畑、六郎谷、神子畑奥、神子畑下モ上六郎谷、六郎谷奥、（神子畑上へ）
58	上六郎谷、六郎谷、布田、六郎谷奥、上布田、布田奥、布田新田迫、釜ヶ谷
59	釜ヶ谷奥、布田奥釜ヶ谷、六郎谷、釜ヶ谷、鎌ヶ谷、布田、布田上ノ迫、布田上へ布田下モ、下布田、布田道下タ、下モ布田、井手下タ
60	彦曽谷、フコソ谷、シゲソウ、シチソウ中ハ迥、中ノ迥、東福、東福堂ノ上、新山上へ堂ノ上へ、シケソウ道下タ、シケソウ下ノ迥
61	東福谷奥、東福谷、東福道上、東福上へ、東福家ノ前、東福上へ道下タ、大塚堀リ東福向上ミ
62	東福家ノ前、東福向、東福家ノ向、下坂山、東福向東
63	家ノ上挟、家挟、コガノ木、シケソウ、東福向下モ、真ノヶ谷
64	枇杷垣、ケイヤ谷、枇杷垣谷、枇杷垣家ノ前
65	ケイヤ谷、ケイヤ谷奥、切トウシ、山根、谷垣内、ケイヤ谷川端
66	城山、家ノ上へ、御蔵上へ、御蔵前、御蔵前屋敷余リ、仲、下尾崎、福谷

No	小　字　名
67	福谷、城山、天神山、妙玄平、元天神、大門口川平、大門口、大門口道端
68	城山、下坂山、城山切通シ平、城山切通シウネ、城山川平、城山大門谷、福谷、大門谷 大門口、大門口川端
69	坂山観音下タ、堂ノ前、大門口川端、川平観音堂、川平観音上ミ、井手平、下坂山 下坂山下タ、下坂山上ミ、上坂山下モ、川平、樫ノ木谷尻
70	上坂山、樫ノ木谷尻、川平、茶山、茶山奥、茶山道下タ、樫ノ木、釜屋子谷
71	樫ノ木、畑ヶ谷
72	樫ノ木
73	樫ノ木、トジ、トブ
74	狼谷、樫ノ木、大渕七曲リ、大渕坂ノ上へ、大渕道上へ、大渕、中味堂道上へ
75	大渕カジヤ上へ、大櫃、畑杭下モ、畑杭尻、下畑杭下モ、坂ノ内、大櫃坂上へ 坂ノ下タ、畑杭、畑杭家ノ奥、畑杭尻井手上へ、下畑杭、鍋山道下タ
76	下畑杭上へ、須屋上へ、畑杭後上へ、梅ノ木谷、梅木谷、畑杭家ノ奥、家ノ上 家ノ下モ、道上へ、家ノ上、畑杭坂根、道下タ、中畑杭家ノ廻リ、鍋山道下タ、畑杭後 シヤ、畑杭尻、畑杭下モ
77	(欠)
78	梅ノ木谷、寄居谷、畑杭上へ、塩水、坂内、坂ノ内、畑杭上へ、鍋山道下タ、畑杭峠 畑杭、上畑杭、上畑杭後、中前、道下タ
79	(欠)
80	畑杭上へ、塩水、塩うね、塩水頭、塩水道下タ、塩水道上へ、川平、櫨(ハゼ)山、新屋敷 下ガ原前、坂ノ内道上へ、坂ノ内道下タ、迫
81	坂ノ内、宮ノ下モ、隠居、上屋、屋敷余リ、椿平、椿平宮ノ前、成木馬場下モ、神ノ前 椿平神ノ前、成木馬場上ミ、成木、家ノ脇、□余リ、□、□リ、大上ミ上へ家ノ廻リ 成木宮上ミ、大前、森屋上へ、家ノ上へ、森屋、家ノ下タ、椿平川端
82	菅田渕、菅田渕下タ、責鞍、成木、椿平、椿平道上へ、椿平道下タ、責鞍井手上へ 椿平井手下タ、アコ渕
83	菅田、シケ田、責鞍、川平、畑杭上へ、畑杭リ子、寄合リ子、関ノ上、大渕、成木向 中味堂道下タ、中味堂

給下村

No	小　字　名
1	役場敷地、宮谷、高丸、(松本)
2	橋本、明泉、同安寺、松本、大成、寺ノ上
3	デイ敷
4	古戸井
5	龍王、吉田
6	鳥井原、竹田、富田
7	大門、三段田、田中、鳥井原
8	横土手、紺屋敷
9－1	小原
9－2	小原
10	小原、蛇谷(ジャダニ)、境谷
11	境谷、寺谷、寺畑、小原、元垣内
12	大坊谷、坂口、元垣内
13	大門、北垣内、坂中、大坊谷、寺、寺下タ、寺ノ脇、寺ノ上、西墓、修理免、権現谷 尻無シ谷、段原
14	尻無シ谷、猪谷、宮ノ前
15	宮ノ前、猪ノ谷、山屋谷
16	勝負、山屋谷、吉田
17	勝負、宮谷
18	宮谷、高丸
19	横枕、宮谷

伊萱村

No	小　字　名
1	榎谷奥、高垣、神木
2	笹林後、相ノ谷、神木（木名瀬）
3	神木、三月原、小瀧、日込谷、桐ノ木以後、川辺谷、声窓、本谷林ノ向、冷ノ谷
4	大平、下平、宮ノ奥上平、神木
5	神木、西小谷林、上ウ子
6	神木、中屋奥、中屋谷上平、西小谷林ノ上、神木
7—1	神木
7—2	神木
7—3	神木
7—4	神木
8	中尾谷下平、牛床、割田
9	東高丸、蛇喰越（ジャバミゴシ）、新田尻、瀧谷両平、中ノ谷小岡、東高丸北平、割田、蝙以後 中ノ谷左平、法歌谷、上奥右平、上奥左平、狼谷
10	賀名佐、子足谷、割田、長迥
11	割田、岩棚横海、篠山、寺谷祖母奥
12	瀧谷、上巳以後、本谷東平、割田、西平、東小谷、本谷、中小谷、東小谷西平、藤曲リ 瀧谷東平（勝負谷）
13	椎ノ木谷、本谷北平、割田、瀧谷、本谷東平、野地本谷
14	西平、割田、瀧谷両谷、本谷南平
15	布子谷、割田、本谷下モ平
16	割田、向ノ奥西平
17	割田、向ノ奥北平、岡田平
18	小屋ノ谷、岡田平、割田
19	布子谷、西キンカ谷、東キンカ谷、上桜峠、桜峠、小屋ノ谷、割田 漆原
20	下谷坂、犬バサラ、木ノ子谷、割田、木ノ子
21	馬洗谷、非人谷、滑谷、西奥、掛橋、掛橋左ノ谷、下谷坂、掛橋入口、上巳（カミイゴ）以後、割田 掛橋奥
22	城山、割田
23	鍛治屋奥、割田
24	赤池、割田
25—1	割田
25—2	割田
25—3	割田
25—4	割田
25—5	割田
25—6	割田

No	小　字　名
25—7	割田
25—8	割田
25—9	割田
26—1	赤池
26—2	赤池
26—3	赤池
26—4	赤池
26—5	赤池
26—6	赤池
26—7	赤池
27	赤池、宮ノ谷奥

高窪村

No	小　字　名
1	野地向、野地、殷原、横枕、道ノ下、横谷、野地道下
2	荒田、葛前
3	小屋谷、宮谷、水越向、橋本
4	横谷、持田、カガラ、カガラ谷、蛇ノ原、蛇ノ原下、蛇ノ原向
5	儀定田、山崎上、山崎、松引川挾、長畠
6	觀音堂、長畠、大向、大向家ノ上、川内、清水頭、下阿ヂ
7	川内、川内家向、川内家ノ上、御崎谷、馬捨場
8	上アゲ、清水頭、大向後、中曽根南谷、焼廻、中曽根、日焼下
9	奥垣内、蜘子
10	八高谷、マノノ下、家ノ前、家ノ西
11—1	八高谷(ハツカ谷)
11—2	八高谷
12	八高谷家ノ前、家ノ前深田、深田
13	中坪、竹添
14	東風廻、田中、中屋、水頭、中屋道ノ下、向中屋
15	丸山奥、丸山、上そり
16	ソリ田、蓮池、蓮池向、前田、下前田
17	垣ノ内、水越向、水越、道ノ下、水越家ノ上、細ヶ堀、畑ヶ堀、七曲、七曲道ノ上
18	菅ノ廻、菅谷、水越向、水越
19	下垣内
20	古山、大林、棒ノ木
21	瀧尻、鍛治屋床、魚切平、田尻道ノ上、芝原上、向大谷、大谷

No	小　字　名
22	段家ノ上、段、廻、段家ノ奥、段道ヨリ上ミ、前田、萱原
23	山神谷、ヲツギ谷、菅谷、エボシ方
24	苗代廻、持田、前深田、後谷、後谷向
25	前深田、西谷、深田、提廻、前深田
26	深田、前田、隠居、深田家ノ下モ、深田家ノ上、家ノ前、前谷、下深田向
27	井手廻、寺ノ後、井手廻道ノ上
28	そり田、蛇ノ原（ボリノ元）
29	欒谷（ヒジキダニ）、欒（ヒジキ）、大山、大井手、済田
30	狼谷、大ノ田、城ヶ堀、御崎谷、大ノ田奥、大ノ田廻、エボシ方
31	瀧ヶ尻、吉ヶ廻、猿渡
32	平岩、尻家ノ向、松ノ木、尻、弥右エ門原、尻家ノ上、大田、平岩新田、平岩廻
33	鍋谷、皿原、下谷奥、皿原本谷、皿原下谷、下谷、川端、家ノ前、大谷、皿原尻 小福谷、福谷
34	家ノ上、畑ヶ谷、皿原
35	彦井原、延畑向、日京平、彦井原家ノ後、彦井原川端
36	井ノ奥、大前後、家ノ上、藏ノ上、上前田、前後、大前後、竹成
37	廣ノ脇、門田、梨ノ木田、梨ノ木田川成、門田谷、廣ノ下、前田、半ノ田
38	堂ノ前、寺ノ下、笹田、笹口前、寺ノ後、寺ノ下モ、萬福、寺廻リ、寺ノ上、貳斗蒔
39	松引、石廣、長以後、笹口、松引尻、下石廣、上石廣
40	ソリ田、森ノ下、中津林、廣ノ下、上廣、上屋敷
41	川内、提ノ上、大井手、奥提廻、提廻西、上ノ廣、下提廻、提廻、踊場、笹畦、森ノ下
42	(欠)
43	(欠)
44	水谷、水谷家ノ上、水谷家ノ向、柳谷、水谷頭、向廻、水谷道ノ下、水谷道ノ上
45	大堀、向廻、竹ノ内、大堀道ノ下
46	山ノ畦、竹ノ内、屋敷余リ、山ノ上、葛ヶ谷
47	後原、伊三谷、ナメラ、伊サ谷、道ノ下、大西、笹山、段原
48	西畑、以後田、森ノ内、ワサ田、前田、西畑道ノ上、西畑道ノ下
49	柱松、蛇口、東廻、東
50	高ノ谷、中峠、祖母廻
51	漆廻、廻ノ前、廻ノ上、廻屋敷、森本、古屋敷、屋敷余リ
52	柿ノ木田、中ノ谷、半ノ田、山ノ空、瀧ノ尻
53	境谷、佛谷出口、境谷尻
54	洗川、古屋向、古屋後、洗川小丸、提廻、古本谷、古家
55	新田、後新田、札場、札場向、金屋古、札場茗荷谷、堅田
56	茗荷谷、家ノ上
57	峠、峠家ノ向、宮ノ奥道上、峠下、權現山、宮ノ奥、宮奥家向

No	小　字　名
58	宮ノ奥、大谷越、宮ノ奥道下、岩本
59	桑ノ木原、瀧ノ上、瀧ノ下、前田、清水頭
60	中間、井ノ廻、橋本、下寺田、寺田
61	小廻川端、小廻道ノ下、小廻道ノ上、宮ノ上、小廻、宮ノ下、小廻提ノ上、泉廻向泉廻、家ノ前、家ノ上、小廻元屋敷、少廻家の向、小廻桁下、小廻門口、小廻中ノ切わさ田、小廻川端
62	砂坂、宮ノ前、寺ノ上、宮ノ前家ノ上
63	岡田、唐干、鉄穴、竹ノ下、新在、岡田廣ノ上、廣ノ上、廣ノ下、岡田上リ口、坂口
64	追子、追子奥、追子奥家廻リ
65	田淵、糀ヶ廻、下屋内、上前田、ソリ田、松ノ下、半ノ田、大田、上作、ハゲノ前寺迫、中坪、持田、深田、前田、鍛治屋
66	後谷、大歳廣、後垣内、新屋敷、山子田、釜ヶ谷、そり田、新屋敷奥、ツ子ノ山
67	内川池、大井手、世着川向、大成、世着家ノ下、世着廻家ノ上、世着、世着廻、内川
68	柴ノ中、世着廻向、向廻、藤ノ屋、道ノ上
69	屋内境、笹口、笹口原、笹口提ノ上、屋内廻ノ上、笹口西、松ノ下、笹口坂ノ上
70	屋馳廻、細入家ノ上、下モ廻、中谷、下モ田、川ノ廻、松ヶ廻、細入向、細入向井手廻細入上ノ切
71	谷川端、後垣内中、細入家ノ上、細入後垣内、細入上、家ノ上、後垣内、家廻、中前細入中前家ノ向、細入家ノ前、細入、細入田ノ上、井戸廻、田ノ上
72	向田、愛宕山、芋床、新山、芋床家廻リ、向ノ奥、向田
73	大谷、大谷向、大谷上ノ切、大谷奥
74	薬師堂、大芝原、後大谷、薬師堂家ノ上
75	大谷越、流以後、梅ノ木以後、後大谷、下大谷、杉以後

三刀屋村

No	小　字　名
1	一里山
2	田中原
3	畑田
4	北側、南側、横町、紙屋
5	深坪
6	西ノ原
7	五反田、蛇ノ谷、繁ノ迥、大木奥、椄骨木、土橋、東輪、東福、北ノ通
8	神楽畑、長曽根、紙屋魚、家ノ奥、谷川、桃ノ木、槙山、穴釜、苗代田、滝坂、鈩谷 長通、長通尻
9	宮垣、石畑
10	高畦、天神谷、井ノ谷、椎ノ木
11	古町、寺谷、天昌、捨子谷
12	地王、要害、梅ノ木
13	小三谷、九才谷、向屋敷、蛇ノ谷、家ノ後、家ノ奥、家ノ上、大居、家ノ前、荒神谷 穴畑ケ、穴見畑、ウ子、中屋、屋敷余、向川原、高田、サメ、穴釜、長畑、當テ
14	大菅、滝ノ上、小菅、槙山、後谷、原田、中前、三谷、井ルギ岩、早稲田、新堀、横山 平田、未田、砂田、瀬戸、神子田、中志ブ、上シブ、荒神谷、前田、屋敷余、小丸子 刻畑ケ、後、仲、大前、中前ヶ内、堂ノ前、三録、弥勒

飯石村大字粟谷

No	小　字　名
1	桃ノ木、長廻
2	石田、成木、川原道上、李木道下、シマタ、広の谷、堂ノ前
3	畳岩、船津、寺廻、戸井谷、三崎谷、椄前、悪田、井手領、大門、濱、大畑、テヘン 隠居、家ノ前、縄手、向田、柿ノ内、法天寺、一里山、三反田、米井、鍛治屋川原 高畦、堂ノ谷、柿木、八幡廣、大年、平ノ前、城ノ屋、勝負迥、下ノ段、山崎、二本木 家ノ迥、ツヅラ谷、小谷、寺ノ前、槙山
4	才ノ神、井手領、カナクソ、土橋ツイデ迥、桃ノ木、大山、枝谷仁多ノ尾、金井谷 段畑、マノ下、高平、瀧ノ上、金井子、向迥、向ノ迥、大迥谷、山根、大迥、城木谷（ジョウキダニ） アイノ木、掛ノ前
5	梅ノ木谷、面谷
6	空小枝、向造、チヂラ谷、木ノ須、宮谷、瀧ノ上、池ノ迥、井奥
7	横手、下粟谷、形部迥、上アイ谷、高垣、カイロク、林ヶ迥、チレケ迥、梅ノ木谷 上粟谷、上ノ木、神ノ木、虫屋垣内、ウ子内、下道ノ尾、大迥、サラ畑、小谷 城木谷、大谷、井ノ奥、大渉、コウコ谷
8	大谷、流谷、長畑、本谷、大谷家ノ前、上リ迥、鎌ヶ谷、上道ノ尾

飯石村大字多久和

No	小　字　名
1	三谷越、長戸路、北廻、鈩廻
2	鈩廻、長ト口、高畦、細入、細寄、細ヶ谷、子レノ木、佛ヶ峠、下ヶ峠、梨木田 釜ヶ廻、八城、八代、萩ノ口、鉄穴、一貫二百、明星、上ヶ廻、西屋、白田、向廻 古屋垣市
3	石ヶ廻、日焼廻、八城、一貫二百、清水廻、向廻、古屋垣内、稲干、奥廻、堤廻 北ノ廻、上ノ廻、中廻、オイコ、明ヶ谷、北ノ廻、五百、四百、一貫田、川子廻
4	一貫田、上垰、門ノ後、前垰、坂根、清水廻、向ノ谷、家ノ奥、満中田、万十田
5	万十田、胡广
6	胡广、卯通谷、高瀬
7	高畦、細入、細寄、洗町、早田、大日、砂子田、椿ヶ廻、古屋上、家ノ上、登立 樋ノ口、桃ノ木、平ノ廻、家ノ後、家ノ奥、前廻、大歳、梅坊奥、笹畑
8	向廻、稲干場奥、廻田、稲干、菜洗場、上ノ廻、中ノ廻、大廻、八百、五百、白口 四百廻、屋内ヶ市、一貫田、家ノ上、家ノ前、山崎、向ケ廻、中前、屋根ヶ坪、灰蔵 平倉、早田、大歳、トオナメ、真ノ谷、小柳谷、柳谷、三百廻、三畝場、瀧ノ尻 道ノ下、五十尻、松ノ木田、狐谷、岡田、梅坊、梅坊坂、藁谷、桑ノ木原、堀越 四通田、上清名、古寄、横山、橋詰
9	一貫田、門ノ後、赤ヶ市、金塚、垰、向ノ谷、清水廻、万十田、満中田、平ヶ廻 西ヶ廻、大首、大上、楮ヶ市、下ノヶ内、天場、柿ノ谷、弥平、屋敷、家ノ上、上ヶ廻 大神谷、瀧ノ上、道下、家ノ廻、姥ヶ廻、小路、大呂、竹ノ廻、井手口、家ノ奥 下ノ廻、杉廻、城ノ尾、瓜畑、堀江、長廻、川平、ヒヒ谷、平日谷、岡田、川原、浮田 ソリタ、ヨヅク谷、庭田、市場、宮田、鍛治屋中、万場田、京田、仲田、原田、原ノ前 下川原、八幡坂
10	平ヶ廻、神田平、瀧ノ上、胡广、立岩、立岩左平、上立岩、竹ノ廻、下立岩、井手口 卯通谷、ヒヒ谷、平日谷、一畝、金光寺、八幡坂、中宮ウ子、飯石川原、殿ノ奥、小原 京南、與左衛門奥
11	卯通谷、高瀬、小井平ヶ谷、小原、瀧坂、瀧坂道下、法田垣内、中原、西中原、六郎原 小原畦
12	藁谷、一瀬
13	桑ノ木原、藁谷、稗畑ケ、堀越、家下、猿取田、神屋、道下、道上、下ノ切、中ノ切 下清名、荒神田、古寺、横山、苅廻、一ノ瀬、家ノ上、底堀、梅小谷、百尻、城ヶ谷 井手口、堀ノ谷
14	ヨヅク谷、弥三郎、トヲホシ、仲田、宮ウ子、高畦、原田、古殿、苅廻、百尻、法泉寺 泉ヶ廻、森谷向、若宮谷、勝負廻、石ヶ廻、森谷、鉄場、鎧廻、狼谷、濱子谷、大谷 カラカラ谷、樋ノ谷
15	仲田、金光寺、飯石神社、上仲田、梨子ノ木田、川ハタ、飯石川原、新堀、安部田 京南、谷、與左衛門奥、谷ノ奥、今宮、住寺、金田廻尻、寺ノ前、仲ヶ内、山崎 玉正寺、ソ子、谷ノ奥、金田ヶ廻、槙ノ谷、端泉寺、師匠堂、湯舟奥、栗ヶ奥

No	小　　字　　名
	下大角豆谷、樋ノ谷、舟ヶ廻、湯舟、川ハタ、棚木、上大、角豆谷、ヤブチ、大角豆谷セメクラ、福谷、明ヶ谷、明ヶ谷家ノ奥
16	與左衛門奥、ワラシ谷、小原、六郎ヶ原、玉正寺、谷奥、小原畦、粟ヶ廻、秋葉湯舟奥、明ヶ谷、明ヶ谷家上、明ヶ谷奥、杉谷
17	大岩谷、樋ノ谷、萱原谷、牛ヶ道、皆平
18	ヤブチ、セメクラ、川中、柳谷、下モ細入、福谷、紺屋谷、大日、道ノ下、皆平家ノ上、栗原、向ノ谷、家ノ向、家ノ前、家ノ廻、サケ谷
19	福谷、杉谷、桐木谷、川原、太夫田
20	本谷、樋ノ谷

飯石村大字上熊谷

No	小　字　名
1	公傅、ウバモ、南林、沖ノ前、仲ノ前、内久保、仲、沖、西ヶ市、大ノ内前、前田 カシヤ、宮広前、大ノ内、大門、宮ノ廣
2	堤ノ下、大歳前、大歳、山根、家ノ後、金糞、カナクソ、大廻、下垣内
3	源三谷、長畑、縄手、宮田前、平ノ前、木ノ下、真ヶ下、縄手上、小前、大前畑ケ カジヤ、寺床、家ノ上ミ、高畦、段原、堂廻、岩棚、長畑、上ノ廻、才ノ神、林ノ後 土居敷前、土居敷上、宮田、宮ノ脇、平畑、横畑、廻田、宮ノ奥、山本、廻田頭 小丸子、井手ノ奥、一ノ谷、大石廻、上リ廻、手廻、大廻、平ウ子、道ノ尾尻 土井ノ奥、山高畔、爪抜廻、山高畦、大林、長畑、小林
4	橋床上ミ、大平、公傅、坂ノ下、打久保、四ツ分レ、上ヶ市、宮ノ上、カジヤ、土井 源三谷、北ノ廻、ハサマ、糞石原、門田、ハカ地、竇ウネ、ハカ、チヤ山、小林 割畑、渡リ、林ノ後、乗越、南廻、長畑、海ノ平、亀ヶ尻、秋葉下、土井谷、大ナリ 下モノ谷、向ヶ市、千家ナシ、田中、高垣、古川、道ノ下、三反田、黒田、家ノ前 寺間廻
5	古川、深坪、前田、竹ノ内、原田、中坪、谷川、藏後、タイノ口、七百尾、内坪 屋根田、内方、桑山、机田、和田、土橋、六通、向田、源太田、下和田、寺尾、家ノ前 山崎、坂口、上和田
6	山崎、内方林、中後谷、橋谷、流田、焼尾、高瀬
7	高瀬、大和田、川平
8	高瀬
9	三百田、イモケ廻、堂廻、松屋ヶ谷、道ノ尾、山高畦、モシ谷、宝林、モクロ廻、大林 清水廻、カリヤ、穴田、長畑、笹子谷、墨ヶ谷、酢梅ヶ谷、梅ノ木谷奥、梅ノ木谷向平 梅ノ木谷、長畑ケ、折渡リ
10	笹子丸、大成リ、下モノ谷、高垣、金廻、岩廣、北ノ上へ、長畑、槙山、中村奥 中ノ廻奥、中ノ廻頭、真ノ谷、黒瀬
11	竹ノ内、中村、前田、石原、藏ノ後、門田、横枕、山崎、前西、中西、川原、西ヶ市 ハカ土地、森ノ下、寺廻リ、寺ノ上、上横屋、中前、七日神田、元宮、修理免、上和田 善王寺、和田ウ子、中村奥、タイケ廻、高畔、西ノ上、廻田、長尾、蛇山、林廻 フナ平、神田、中ノ廻、中廻頭、勝実ヶ谷、真ノ谷、楮畑上へ、石廻、黒瀬、マトバ 垰、穴袋
12	中後谷、内方林、青戸、高瀬、時戸谷、向屋、橋谷、和田奥、母ヶ谷、奥屋敷、杉苗畑 灰谷
13	時戸谷、高瀬
14	高瀬

乙加宮村

No	小　字　名
1	堂ノ前、井手口、樋口、寺ノ前、寺ノ内、寺山、サユ、宮ノ上、越垰、中ノ平、貝ノ平 寺ノ上、流シ場、寺田、竹山
2	三通、三通リ迫、横縄、道路、旧神宮屋敷、宮田、元宮床、前田下タ切、前田井手下、門田、大前 旧神宮屋敷、屋敷余リ、堂ノ迫奥、堂ノ迫、道下タ、中前、中垣内、大上、前田、渉上リ 中原、上、宮ノ脇、宮山、宮庭、宮ノ前、家ノ上、宮ノ馬場、寺ノ前、椿坪、川端 前田下タ
3	親田、本坪、川付下モ、川付、宮田、井ノ尻、丸山道下、竹ノ内、丸山、堂ノ迫
4	川端、曽利田、イゴタ、仲田、油田、寺田、飯場、前田、前垣内、金江垰、法師田 家ノ前、中屋、迫田、中屋奥、迫田奥
5	前田、竹ノ迫、古迫、寺屋敷余リ、寺屋敷、奥、中屋奥ノ前、仲屋、屋敷余、ふろノ下 迫田、中屋奥、御崎谷、家ノ奥
6	西谷、小谷、川端、八百田、葛谷、古屋迫、古屋床、大成、本谷
7	滝ノ上、南迫、本谷、舟谷、南ノ迫、皆ノ平、疊岩
8	一ツ窪、休場、家ノ上、迫田、長畑、小谷、屋敷田、大谷尻、一ツ窪田
9	一ツ窪、小杵原井手下、小杵原、鳥目垰、小杵、段床、東原奥、東原、茶畑、客戸 庭ノ下、垣内、下本田、上本田、西ノ前、坊、家ノ前、屋敷余、御藏上、小杵原柳田
10	和田、小原井手下、大窪、小原、下小原、樵誥、家ノ上、前田家ノ下、浅畑 小原道ノ下、小原道の後、小原家ノ前、上垣内、小原家ノ上、小原上、前室屋脇
11	境ヶ谷、盗人谷、川平、角田横手下、角田、川原、墓前、デイ、下原、井手ノ下 地藏田、屋敷、庭田、新屋前、井手ノ前、門田、井手口、田ノ原、原畑、畑、段、台
12	下垣内、中田、川端、鳥目、家西ノ脇田、家ノ上、坂根、迫田、鳥目垰、前下モ、溜屋 盗人谷、畑、川原
13	一ノ谷、立平、白々、堂内下モ、堂ノ奥、墓西平、墓ノ末平、新畑、観音堂、植ケソ子 大山、段床、大山段床、林ヶ谷、鳥目坪、盧ヶ迫横手道下タ
14	大ハゲラ、舟谷、舟谷八平田、八平田、下垣内、皆平下迫、皆平、麻ヶ谷、中ノ岩 下垣内道下、コロブ谷
15	家迫、筏津、ハゲラ、家ノ上、栗谷、家ノ向、家ノ奥、菅原、奥林、舟谷、梱ノ木谷 古池、才ノ包、繁ヶ原
16	檜木谷、藤次垣内、檜ノ木谷前、狼谷、狼谷平、藤地垣内、狼谷右平、古池、屋敷上 屋敷
17	芦谷、茂平山、古池、山ノ空、瀧ノ口、鈩向ウ、鈩迥、定、山ノ上
18	垰ノ下、垰、佛ヶ垰、垰ノ上、堂ノ　、床、茂平山、大成、ウ子
19	川内、枦畑、川、山ノ空
20	芦谷、芦谷尻
21	長迥奥、疊岩、芦谷
22	深山口、家ノ下モ、面谷、面谷奥、稱谷東奥
23	川端、芦谷尻、兎、深山口、屋敷

No	小　字　名
24	ナメラ、スクモ塚、籾塚、向小田、梅ノ木、小田
25	山根、横道、高畔、山根田上
26	高畔、八石、念佛垣内
27	屋敷、花崎、起谷、浮谷、念佛垣内、大以後下タ、門花崎、屋敷
28	大以後ノ下、大以後、赤山、牛ヶ垰
29	モクロジ谷、段原
30	畑ヶ迥、菅谷、明ヶ谷
31	坂、坂下、堂垣内、菅原、坂前、坂ノ下、芦谷
32	屋内ヶ谷、家ノ上、篠ヶ原、菅谷、菅ヶ谷、山根、上、前、庭畑、前田、墓ノ前 家ノ上
33	浅倉、浅倉垣内、浅倉尻、後林、屋内谷
34	段子岩、仲峠、中ソ子、浅倉垣内、浅倉、団子岩、浅倉尻
35	渕ノ奥、東谷、バリ滝、滝ノ口、前田、家ノ後、上ミ、谷尻、渕尻、渕ノ脇、渕奥道上 渕ノ上、金屎塚
36	下平、上平、真無シ奥、下モ真無シ、中道奥東向、真無シ、金屎塚、迫田、金屎塚道上 真無尻、金肩塚、家ノ上、中平、下平向、下平下向、堂ノ垰
37	御崎谷、西屋、垣内、大年、藏垣内、田中、寺迫、下迫、迫ノ奥、安妙寺、松本 大年迫、海ノ平、弓場、金井谷、草苅谷、金谷
38	堂ノ前、小坂前、神田、上ミ馬々田、縄手、市場、上輪、輪ノ内、川端、家ノ迫 屋敷道下タ、清水尻、道下タ、四通、小田
39	小田、小坂、清水尻、高畔、堀、若宮、佃、原、灰谷尻、山崎、下モ山崎、上迫
40	鈩、梨子迫、灰谷、棚田、七捨田、早栗谷、大関、休石
41	灰谷、グユノ谷、ケヤキ谷、金屋、鑢畑、一ノ谷、小路谷、段原、鈩畑
42	仲倉、焼杉、平山谷、明ヶ谷、大以後、明ヶ谷荒神尻
43	灰谷、荒神谷、段原、川端、焼杉、屋敷、家ノ上、平山谷、善兵衛田
44	灰谷、大道、泉志平
45	落合、灰谷、曽田
46	坂根、深田、上毛、大迫、下ノ坪、松ヶ丸、下タ坪、棹ヶ坪、松ヶ迫、四把ヶ谷
47	平、倉ノ谷、屋内ヶ谷、松ヶ丸、石佛、大門、一杯水、泉井坊、坂根、西ノ馬場西ノ原 経場、池ノ下、二ノ迫、下深田
48	藏床、池ノ下モ、池尻、家ノ前、外垣内、御経場、平、外垣内南、屋内ヶ谷、院ノ下 佐名泉、坊ノ奥、宗門垣内、宗垣内、池尻
49	坊ノ奥、鍋山渕尻、鍋山、鍋山北横手下、鍋渕ヨ横津、茶堂庭下、寺床
50	鍋山、寺屋敷、寺東、家東、寺ノ前、寺ノ前垣内、茶道下タ、茶畑、堂垣内、梨木 西ヶ迫、サナ原、寺ノ下、家ノ上、引明
51	佐名原、横津、鍋口、保坪、サナ原、家ノ下、登立
52	垣内、早田、引明、花屋垣内、紙屋奥、登立、紙屋前、紙屋垣内、七報立、小毛立

No	小　字　名
	紙屋畑、平田、垣内庭下
53	仲ノ谷、平田、藪小谷、樋ノ谷、浜奥、家ノ上、松ヶ平、藪谷尻、大濱迫、井手口 二日田、仲谷、四ツ沢
54	家ノ上、井儀、濱、井手ノ上、仲間垣内、家ノ谷、仲間田、井儀上、宮ノ前、新屋 迫道ノ上、二日田、坂内、サカキノ道上、迫向、門崎、迫畑、金屋子、金屋子道下 鈩、金以後
55	赤羽牛、下塚、迫畑、濱、勝負迫、濱奥、赤羽牛谷、流迫、藪ヶ谷尻、片面林
56	寺坂、万年下、新屋垣内、新屋、寺垣内、天屋敷、谷田、向谷田、元横屋々敷 横屋々敷、中垣、宮後、宮馬場、石ノ元、井手料、柿木垣内、柿木垣内家ノ上、迫畑 下塚、六郎谷、一畑中そね、万年木成
57	牛谷尻、荒神谷、北谷山神奥共、北谷、北谷奥、北谷北向西平、小松原下谷田、谷田 浮橋、元宮、山ノ神、家ノ上、大江、小垣内、小谷垣市、北垣内、井ノ元、大西 家ノ上、堂ノ迫、寺迫、新屋、御崎、中垣、新屋垣内、大宮家屋敷
58	三反田、川渕、寺田、角田川原、霜月田、七畝田、八百田、仲田、宮ノ前、修理免 前田、縄手、もよし免
59	垣内、大年、中井家ノ上、家ノ上、下井儀、迫、大下尻、砂子田、上リ迫、番近 番地道ノ上、佃田、京田、下京田、川原、中川原、九日田、クロクヱ、シエタン コフケ田、連花田、久保田、福羅田、乙見、下くろくヱ、金築、七日田、更田、堂ノ迫 大年神田、竹ノ下、湊免、渕ノ上、二日田
60	高畔、井手口、井手口上、大平、草苅谷尻、草苅谷、梨子ノ木、梨迫、井川山、バリ滝 川端、家ノ下、藏ノ田、燒ヶ谷、親谷家ノ向、草苅尻ノ上、東ノ谷、赤土チ迫、志とき
61	大空、山根、中屋上、中屋、前田、檜、家ノ迫、築瀬、紙屋、細工、川原田、川原ヶ田 アケシ、戸鼻、花ノ木、家ノ空、家ノ空上
62	堂ノ前、橋詰、家廻リ、大空、中屋垣内、寄畑、迫田、坂根、神迫、家ノ奥尻、小路 小路川原、奥尻、家ノ奥川原、坂根川原、垣内、家ノ奥、家ノ奥下平、小迫、堂ノ段
63	橋詰、橋詰川原、上橋詰、下橋詰、中原田、上原田、中原田、以後、中曽田、仲田 水口、寺田、門屋、石橋、前田、真木道下、真ノ木、寺畑、中原、角屋、山根、石田 和泉屋、井戸垣内、越谷、ふけ田、曽利田、四百尻、下原田、スカリ、フケ田、法槙 三通田、増久保、アゲシ、引地、清水、段、垣内、狭間塚
64	狭間塚
65	横枕、廣、平田、見ノ口、原畑、清水場、見ノ平
66	(欠)
67	明石、滝ノ上、滝ノ尻、堀切、釜谷、金井谷越、釜山尻、釜山谷、太太ラ谷、五郎作 明石山、明石家ノ向、家ノ奥、明石家ノ上、家ノ上
68	岩瀬戸、火ノ谷尻、家ノ脇、関ノ上、森下、上戸井、金井谷、上戸井奥、堤床、堤迫、松ヶ原 松ヶ迫、土井、下森田、沙田、下垣内川原、下垣内、貝ノ平、稗田平、横手上、参枚田

殿河内村

No	小　字　名
1	成木
2	川端、山根田、渡瀬川原、堂ノ前、渡瀬、屋敷田、カブリ田、祖リ田、近寄、井成木竹床
3	ヤナセ道下、橋詰、室屋田、神田、角佃、横屋佃、政新、子守佃、橋床下モ、ババ田
4	殷林、室屋小路、堂跡、米居、二反田、中寄田、小路口、堂本家ノ脇、古寺、堂本上室屋、百田東平、百田、堂ノ廻、流田、笥地、屋敷、高畦、西垣内、三月田、百四堂竹内地
5	成木向道下タ、成木向、成木向道上へ、薬師堂山、ヒサ床、成木向下タ
6	中見堂、中見堂道下タ、ソウ谷坂、ソウ谷
7	東ノ畦、流田、土地家ノ上へ、屋那瀬、廻淵道下タ、廻淵小丸山
8	中川原、戸地
9	的場、松本、家ノ上、堂築、松本左上
10	堂築、ツヅラ谷、草カリ谷、才ノタラ、戸地タワ、子持ヶ宮、御崎谷、荒田
11	畑田、片面、瀧ノ奥、子持ヶ宮尻、椿藪、下山根、大松ウ子、清水、平奥、廣屋
12	平、家ノ上、フロノ下タ、森平、宮後、宮ノ前、上殿河内、宮ノ脇、前垣内、新垣内谷川、家ノ後、原、原ノ後、坂根前、坂根、富田屋、家ノ上へ、谷川家ノ上へ、正福寺山根、家ノ脇、山根林、森平家ノ上へ
13	御崎谷、井戸谷、井戸谷道下タ、井戸谷尻坂向、井戸谷尻、山根林裾、井戸谷坂上東谷、中谷、中ノ谷
14	原田、田道下タ、九日田、横屋家前、横屋、横屋前、カジヤ、新カジヤ、坂、上坂
15	高畦、一貫田、蓮ヶ畑、上坂、レンケ畑、寺堀、寺田、下タ寺田、林ノ下タ、奥田寄廻、寺畦、極楽
16	寺ウ子、寄廻、山根林、草入谷、殿畑、奥田、奥田林
17	上石田、下石田、コイジャ頭、奥田、亀鶴、一ハイ水、ヲモサコ、向八幡
18	亀ツル、一篇水林ノ後、水谷、一ハイ水
19	大柳、後平
20	城山、水谷ソ子西平、浅床、水谷、引ゴシ
21	保坪、引越、家ノ下タ、鈩谷、下モケ原、牛谷平田、大平、牛谷
22	竹ノ下、山畦、名子田、内谷川、高畦道上へ、ウ子、名子田平、屋垣内、引越亀ツル平、亀ツル、引ゴシ
23	上尾崎、カジヤ、門、コンヤ、神田、コンヤ後、樋ノ口、馬坊田、本坪、下尾崎
24	机、後原、門坂道上へ、廻畑、海平道上、海平道ノ下タ、机家ノ上へ、家ノ向向カジヤ、門田、本坪、家ノ脇
25	引越、名子田、名子田奥、家ノ上、屋垣内奥、屋垣内向平、牛谷平、牛谷下モ平牛谷向平、牛谷
26	戸井ヶ平、大田、新屋、才返シ、名子田、神田、川浅、京田、角田、須广田
27	三反田

No	小　字　名
28	井手畑ケ、徳守、徳守井手上へ、下徳守、大田畑端、大田、山ノ神、林ノ廻、林ノ廻奥 真ノ谷廻、真ノ谷奥廻、真ノ谷奥、真ノ谷、紙屋廻
29	杁ノ谷奥、杁ノ谷、上徳守、高丸、明石ヲシ木、牛子サコ
30	根岩、金屎、ホウジ、明石、狼岩
31	梅ノ木谷
32	小サコ、味噌ヘギ、中ノ堀、鍋割、中ノ堀上、トウボシ、二ツ岩、高丸、長サコ、打道 明石、楮畑、乙シラ、柿木尻、下明石、サコ、大シヒ、東谷、大シヒ尻
33	瀧ノ尻、廻ノ奥、大谷、明石、菅シラ、庭田
34	瀧ノ上、明石、柳谷、大谷、奥明石、八郎部、八郎部奥、札場道尾
35	金原、屋那瀬
36	椎木井手下タ、谷尻、椎ノ木、上椎ノ木、中ウ子、中島、屋那瀬、大イゴ、茶園、山根 太田峠、堤ノ上、上垣内
37	橋詰、城山、竹ノ下、名子田、祖リ田、原崎、後垣内、原垣内、上へ、中間、堂ノ前 中祖子、寺田、神田、宮ノ前、大前、上垣内、牛ノ子廻、子守、宮畦、百田奥、牛子谷 牛子サコ、牛子道上、林ノ廻、櫨畑、中ソ子、上垣内奥、牛子サコ道ノ下タ、大門 太田峠
38	子守、廻畑、東谷、子守家ノ上へ、子守、宮ノ奥、二本木、二本木道端
39	二本木道下タ、フサケ淵ノ上、後平、橋床下モ、成木井手下
40	後平井手道下タ、川端、渡瀬向、後平、ハゲラ、成木井手下

里坊村

No	小　字　名
1	万谷、大門、大門ヶ市下川端、滝尻川向、滝尻山、下モ田、根崎、薬師堂、滝尻 家ノ上へ、家ノ下モ、家ノ後、仁王下川端、向仁王下モ、滝尻堂ノ下タ、砂場 見ノ平平、馬場ヶ谷、場ヶ谷、馬ヶ谷頭、岩清水、御崎谷、貝ノ平後畑、砂堀、貝ノ平 稲荷山、横道、天上守、後田、後田上道下、後田上、大黒屋、鷺ヶ谷、苅山、上林 数田、藪ヶ市
2	清名、仁井屋、似後、御崎山道ヨリ南、稲荷山、誰門、石佛道、石佛道下、後谷道 家ノ上東、段原下モ、上段原、段原、中切奥、天上守、家ノ上、恵比須屋、榎田 苅山家ノ下、家ノ脇
3	門ヶ市、前田、西、家ノ上、若宮、家ノ脇、誰門、上段原、高城、古瀬、後垣内 後ヶ市、後ヶ市道下、段原、高畦後、長崎、家ノ上、高代、段原家ノ廻、段原ノ畑 段原下切、段原道上、横貝、段原道下、松倉、イキ坂、勝負廻、後原、棚原
4	門垣内、門ヶ市、ヒカンデ、家ノ上へ、東シ、竹ノ内、佃ノ田、東家ノ空、東、上谷尻 家ノ前、上谷尻上、坂根道ヨリ下タ、澤田、新屋、家ノ後、新屋後、家ノ上、家ノ上後 御崎谷、後垣内道ヨリ上ミ、御崎谷尻、坂根、長崎、松倉、坂根、松倉家ノ下、松倉前 松倉後、イキ坂
5	赤羽根、上三坂、カキ浦堀田ヶ谷、カキ浦、石峠、石峠道下タ、アサミケ谷、才ノ元 朝美ヶ谷、梅ノ木、大貫、堀田ヶ谷
6	石峠川ブリ、石峠、ツヅラ谷、アサミケ谷、石峠高丸、向屋敷下、朝義ヶ谷、才ノ元 小谷、カキ浦、向屋敷家ノ上、向屋敷、向屋敷家ノ東、家廻、才ノ神北、向屋敷向 向屋敷家ノ向、大貫、四ツ口、大貫向
7	家ノ脇、北田家ノ脇、高瀬、場ガ谷、北田、芽折、三反田家ノ前、向畑垣内、柿ノ木原 権現山、北田家ノ後、北田、カキ浦、森ノ木、家ノ廻、佃原、四ツ口
8	油木谷、権現山、油木谷道ヨリ下、保坪大柳奥、槙ケソ子、垰ノ空、梨ノ木谷 保坪四郎兵ヱ、大柳奥田寄、大柳家ノ脇、大柳上ミ、垰（タワ）、四ツ口、垰家ノ脇、垰ノ崎 垰家ノ崎、畑原上へ、垰家ノ下、畑原
9	垰崎、大小分、柚原、垰家ノ向、垰家ノ脇、垰家ノ前、垰家ノ下、垰、垰下モ 保坪大柳家ノ上ミ、大柳、大柳家ノ廻、大前、保坪、ウモ谷、槙ケソ子、北市原 上新堀上ノ山、蓀ノ谷、保坪蓀ノ谷、上新堀、保坪カヅラ谷、カアケ谷、山榊谷 保坪下堀、鋸口、保坪鋸口
10	畑原、田ノ平、門崎、畑原、廣ノ脇、板戸馬渡越、枚戸、西ノ谷、枚戸東平 岩ソウメン、門ノ崎、田ノ平、上畑原、上畑向、上畑上、岩井屋家ノ上へ 岩井屋家ノ空、奥山、岩井屋向道ヨリ下タ、家ノ前、西ノ谷平、杉戸東平、枚戸東平 枚戸奥、枚戸向、モ床、枚戸堤尻、南小路、水頭、畑惣、堤上、畑惣水頭、北市原 坊ノ奥、向平、白ヶ平、持田
11	上谷尻、客戸、宮原、宮ノ原、中居、前田、南、中村、中蒲、中蒲家ノ下、中蒲家ノ空 家ノ脇、脇ノ奥、家ノ上、井ノ奥、佃田上ノ堀、ヒカンデ、大久保、佃、小又、段林 清水、家ノ前、上谷尻、井ノ奥、場ヶ谷

No	小　字　名
12	金松、イラ原、イラ原上へ、イラ原墓ノ上、金松向、樋ノ口、イラ原家ノ下、山本 門田、深田、フケ田、坊ノ奥、神田、五反田、家ノ前、畑惣、畑惣家ノ後、畑惣藏ノ元 石ノ田、油田、原口、藏ノ元、畑惣家ノ後、客戸、法神、柳ヶ坪、野山田、 長畑
13	前田、仁王上ミ、小山、山王、小屋谷、小屋ノ谷、山根下モ平、後ノ谷、岩穴、山根向 山根向□平、後ノ谷向イ、家ノ向、後谷向、深山後ノ谷、深山、山根、深山山根下 深山家ノ上、深山道下モ、勝負廻、仁王門上へ、薬師堂、若林、若林下モ、新屋 深山北平、深山北平、深山家ノ前、後谷向、家ノ向、高本、高平、建平、福尻ヶ谷 清名向、清名向廻、深山留池尻、清名、堂ノ前、谷尻上へ、森谷、向平、高平吉水 燒明田、谷尻下モ、高平東平、トウ明田、トウロ田、谷尻崎、庄ノ田、下モノ田下
14	持田、持田池ノ上ミ、持田長畑、コモカヤ、池ノ下垰、森谷、森谷コモカヤ、長畑 長畑家ノ下モ、金松田ノ奥、金松、金松向、イラ原、奥森谷、客土、隠居、池ノ谷 森谷ソリ田、ソリ田、ソリ田道下タ、深田畑

根波別所村

No	小　字　名
1	後ノ谷、三山口、権現谷、天平、深山口、トキト石、田ノ原、森谷、入道
2	権現谷、實無シ尻、田ノ原、中ノ廻、松引田、垰
3	面坪、面坪向、松引田、松引田奥、廻、長畑、坂口、廻、松引田奥
4	林ヶ廻、田ノ原峠、大松谷、コモカセ、大持谷、廻、大松谷奥、小松谷、ワチャワチャ屋敷 ワチャワチャ藪、徳間瀧、駒ヶ垰
5	林ヶ廻、コモガセ、林ヶ廻奥、小松原家ノ奥、坂口、ワチャワチャ藪、小松原家ノ前 小松原道下タ、大持谷
6	駒ヶ垰、徳門ヶ瀧後、駒ヶ峠、徳門ヶ瀧、燒杉
7	燒杉川上、空田、空ノ田、燒杉向平、明ヶ谷、明ヶ谷家ノ上
8	燒杉、空田、瀧ノ上へ、大畑、飯森山、飯森、駒ヶ垰、大畑尻
9	浅倉尻、番茶畑、井ノ奥原、浅倉、蛇ノ越、浅倉家ノ脇、浅倉谷下タ
10	燒杉、空田、番茶畑、馬引田、池田、瀧ノ上、向廣、ヤクミ田
11	大畑頭、向廣、瀧ノ上、廣見道下タ、廣見、向廣見、清水廻、新廻、西垣内、崎ノ以後 小屋ノ以後、小松原
12	川西、登リ立、廣見、モクロジ、西垣内、坂根上、上リ廻、名主分
13	田ノ原、坂口、後垣市、大岩、南ヶ垰、中屋、勝熊、坂根、上リ廻、大田、小松原 弓場
14	室屋、室屋前、大田、弓場、弓場後、以後、坂根、学校地、埋葬地、坂根上、新屋敷 新屋敷向、櫻廻、ソ子
15	ビワ垣内、鍛治屋前、櫻廻、鍛治屋後、サガタ、薬師免、登リ立、家ノ上段原、下段原 積ノ木、曲リ廻、東市、中ノ廻、大久保田、早稲田尻
16	川西、廣見、名主分、中ノ廻、面廻、大久保田、東垣内、東家ノ後、東井土ノ上、作石 椿垣内、前東、稲荷神田、東ノ廻、東向、東、立杉、立杉奥、井ノ奥、高引田、瀧ノ上 上紺屋敷
17	大岩、矢通シ、室屋向、以後田、杉ノ元、坂根、前垣内、ビワ垣内、鍛治屋前
18	鍛治屋、鍛治屋前、向屋敷、向垣内、桑木廻、根木山、裨ツ山ノ後、田奥屋敷、子キ山 田ノ奥、田ノ奥屋敷余リ、段原向、奥屋敷
19	弓場、屋通シ、矢通シ、山根、山根向、室屋、室屋後、以後、室屋上、東向山、宮廻
20	矢通シ、室屋、宮畑ケ
21	御崎谷、向矢通、樋ノ口、狐神、打以後尻、寺廻
22	打以後、打以後尻、樋ノ口、矢通、狐神、寺廻、新屋、桑木廻、岩本上、ビワ垣内
23	宮ノ坂、宮ノ前、横屋前、向廻前、宮廻家ノ前、矢通、宮廻家ノ上、柳廻、三本木
24	實無尻、中ノ廻、柳廻、東、三本木、南ヶ垰
25	宮ノ前、柳廻、岡ノ垰、東家ノ上、東屋敷余リ、東屋敷、東、屋敷余リ、井ノ奥 井ノ奥谷
26	岡ノ垰、宮ノ前、宮ノ下、東、原家ノ上、岡ノ前、矢通
27	岡ノ垰

No	小　字　名
28	林ノ谷、棚田、上岡、東余リ、上岡屋敷余リ、前岡、林ノ段、新在、新在上、屋敷余リ岡、岡新在上.
29	矢通シ、岡ノ垰、宮ノ前、打通、ウチ通、池窪井手上、池窪、廣ノ脇、家ノ上、林ノ段屋敷余リ、棚田、池久保
30	林ヶ迥、岡ノ前、小丸子、井ノ奥、池久保、廣縄手
31	林ノ段、広場、岡ノ前、池久保、井手上、前田、林ヶ迥、木ノ下
32	油田、榎ノ下、瀧口、延ノ木、油田下東
33	瀧口、井手ノ上、上松後、植松、上松、キロノキ、家ノ上、ナメラ、以後、トウド鎧谷、梨子木谷、大垰、亀川
34	下坪、ドフフ、以後、家ノ上、原垣内、下垣内、カリヱ、家ノ前、下坪原垣内、塚田上松、ナメラ、キロノキ、以後、磆(ナメラ)
35	木ノ下、庄田奥、庄田、ナメラ、ドフフ、井ノ上、ドブド、戸井ノ上、井戸ノ上、迥迥家ノ上、迥家ノ向、ドフド鍛治、廣ノ下、向池久保、池久保、迥家ノ後、御崎谷
36	庄田、桑本迥、軍、屋志、屋敷、軍坂、城戸迥上、軍迥前、桑木、打以後、寺迥、新屋
37	大峠、梨子木谷、大峠、軍奥、鎧谷、ドフフ、向軍家ノ上、軍向、登リ立、軍
38	庄田、登リ立、庄ノ田、前田、通ノ上、以後、ソリ田、粗利田、林、笹山、屋敷向屋敷前、軍向、軍、軍前、林家ノ前、笹山以後、笹山尻、林下以後、山榎田、八百尻花井田、林家ノ上へ、焼田尻、カタシ畑、屋敷
39	日焼田、向林、カクレ田、軍坂、軍迥道上、竹ヶ迥、大前家メ後、大前家ノ上大前屋敷、大前家ノ上、大前家ノ向、上組屋、東垣内、小屋床、院居先、作石、薬師屋敷痺後、
40	茶臼山、高清水、太田原道上、隠居先、池ノ内、作石、井ノ奥、井ノ奥原、大田原、浅倉
41	(欠)
42	大平、太田原、高清水、以後田、太田、鍛治屋後、濱井場
43	花井田、太田原、日焼田、太田原尻、笹山以後、大平畦、大以後、大平役、大平馬場、大平下モ
44	吉ヶ廻道下、高畔、家向廻、高瀬、登リ立、高畦、大垰、大垰家ノ後、大平道上、以後ソリ田、登立下
45	大成、亀川、井手口、西大平、大垰、登リ立、内田畑、内田畑家ノ上、関ノ内、大成家向平床、井手口下、大成家ノ上
46	中ノ原、中ノ原向、中ノ原前、大谷、下モ平、神田奥、神田、惣川平、井手口、穴ヶ垰大成家、大成家ノ上
47	新迥尻、新迥道下、小路谷向、小路谷前川端、小路谷前川下、万所、万所後、万所前万所垣内、向大山、新迥脇、岡田、笹田、大山垣内、面田、面田空、馬場、ドフフ戸井ノ本、川平前、大山、川平垣内、森ノ上、森ヶ原、川平下、新迥、前西、前西向前西向平、大山家ノ上、万所家ノ上
48	蛇喰上、京良杉上、大畑ヶ上、前西、西ノ向、家向、森ノ上、大山後道上へ、水頭森ヶ垰上、森ヶ垰、穴ヶ垰、西大平、川平上、川平垣内

No	小　字　名
49	大畑ヶ向、紙屋、紙屋垣、長畑ヶ空、水頭、竹ノ段、京良杉、中ノ後、京良杉中後 大成、大成向、新迥谷、新迥、新迥庭崎、新迥後、廣ノ下、廣ノ下家廻、前西向 前西上、上西上、上西下、前西上、前西、大畑、大畑後、大畑廻、門屋、大畑前 大畑上、大畑ヶ道上へ、大畑向、空畑、長畑、長畑ヶ
50	小林谷頭、四ツ分レ、小林シ谷、小林谷奥、山ノ神迥、小林谷上手、カジヤ 鍛治屋前、蛇喰、蛇喰前、京良杉前、紙屋前、京良杉、紙屋向、小林谷頭、紙屋垣内 中屋垣内、大畑上、京良杉空、紙屋後、紙屋ソ子、長畑ケ空、カジヤ前、京羅杉空
51	小林、前小林、上小林、小林前、川原田、道ノ上、垰、小林脇中、前小林家ノ脇、小林後 道ノ下道ノ上へ、前小林家、小林庭崎、後ノ廻、後ノ田上切、渡リ木、上川原田、後田上
52	小林谷、道下タ垣内、道下前、道ノ下タ、御崎谷手、小林道下タ、小林谷前田平 小林谷下大成、小林道段原中、小林前段原平、段原垣内、段原、小林谷以後、小林前 小林谷、段原迥、花屋、花屋家ノ上、権田山、長畑、長畑迥谷、花屋下モ、新迥尻ノ上 川原田道ノ上
53	新屋前、井手前、中屋敷、新屋、井手ノ上、新屋空、新屋上、井手ノ上空、川端タ 井手下、井手添、井手添ケタ下タ、古屋敷前、新田、戸井ノ元、五窪田、大門、古屋敷 堂ノ奥、古屋敷、古屋敷上、古屋敷家ノ上、南屋、南屋敷家ノ上、大門上、古屋敷庭下 古屋敷垣内、古屋敷空、観音堂、観音堂前田平、観音堂田ノ下タ、小路谷前下 小路谷前、家廻リ、小路谷、小路谷後、小路谷以後、障子谷前井手下、小路谷奥、宮奥
54	高畔、新屋前、新屋、新屋上、高畔道上へ、苅山谷、苅山谷出口
55	五十尻、押入家空、御崎谷奥、押入ソ子、押入家前、押入、御崎谷田平、御崎谷、高畔 下モ高畔、苅山谷、山ノ神、小屋床原、向迥
56	金屎、カナクソ、五十尻、滝谷
57	川原田、川原田向上ミ切レ、川原田道下、川原田向下モ切レ、道辻向、段原向 新迥尻向、川原田向、小路谷、向谷、中ノ迥、小屋床尻、小屋床原、中ノ迥ソ子 角坂尻、川原田、四久保田、梨子ノ木平、佐左エ門屋敷、梨木平
58	小谷、ウトフ杉、角坂、ウトフ杉向迥、高山川後、川原田、川原田道下、渡リ木、高山 薬師免本迥、薬師免、引ケ
59	薬師免、薬師免道上、薬師免道下、免迥、引ヶ頭、引ケ、引ヶ道上、割谷、堂以 コザエ、ドウイ、トウイ、堂以小迥、堤迥、堤迥田平、山ノ神廻リ、垰
60	菅谷、菅谷頭、小林谷頭、両堤、上菅、四ツ分レ、立岩
61	免屋ヶ丸、狼岩、狼岩向、菅下、下菅、下菅道下、狼谷、立岩、狼谷家後
62	下菅、畑ヶ廻、下菅小迥、小サヱ、菅谷、上菅道上
63	畑ヶ迥、畑ヶ迥前、畑ヶ迥庭下、畑ヶ迥後、引ヶ頭道上、引ケ、引ケ向、畑ヶ迥家向 ふじき、羽戸岩、女夫岩、引ヶ道上、引ヶ道下、牛ヶ垰
64	牛ヶ垰、牛ヶ垰奥、牛ヶ垰家ノ上、牛ヶ垰道上、牛ヶ垰奥道上、引ケ、高山、家ノ前 牛ヶ垰家ノ前、牛ヶ垰前、横道、牛ヶ垰家ノ上向、赤目谷、樫ヶ谷、樫谷尻、後大木平 大木平前、大木平庭下、大木平、大木ヶ平家後、山根垣内、欅ヶ谷、山根ヶ下

No	小　字　名
65	恩後、恩後尻、赤目谷向、赤目谷向平、恩後奥、恩後家ノ上、恩後谷、恩後奥田平、芝生地
66	山根、山根後、山根垣内、大木平向、大木平、大木平前、赤目谷、新屋道ノ上、新屋
	赤目谷大平、下真無シ、赤目谷向、真無シ、新屋家ノ上、棚田、新梨尻、新梨子、下新無シ
67	新無シ向、新梨子、新ナシ、赤目谷、新無シ尻、壱里松、壱里松向、赤目谷ソ子、下新ナシ、新無奥
68	そふぎが谷、山崎、山崎向、石佛、赤目谷西平、赤目谷、石佛道上、石佛東平
69	左リ谷、左リ谷道上、左谷道下モ、五十尻、左谷わさ田、五十田空、五十尻上ミ
70	赤目谷、ソウジケ谷、ソウズガ谷
71	赤目谷東平

坂本村

No	小　字　名
1	家ノ上、峯、奥ノ廻、家ノ向、アサフケ、前奥垣内、井ノ元、高畔、ハゲラ平ケ
	梨木峠、家ノ奥、一ツ窪、八升蒔、谷尻越し、家ノ廻
2	イコ畑、寺床、金鋤、井ノ内、打道、家ノ向、高城、家ノ上、ウ子畑、秋葉、外垣内
	熊谷尻、長廻頭、向山、才ノ神、長廻、下モ以後、牛神、牛神家ノ上、牛神谷、ヨコナリ
3	下モノイコ、伊後畑ケ、牛神谷ノ上へ、牛神谷、牛神、廣ノ上へ、鋤口、荒神廣
	長廻頭、家ノ後、打通、竹原向、鍬シ口、大岩上へ、市郎田ノ上へ、堂床、大平
4	家ノ空、ヨコナリ、家ノ上、前奥垣内家ノ上、新屋、打道、寺床、戸井ノ内、井ノ元
	中ノ廻、高畔、一ツ窪、柿ノ廻、八升蒔、屋敷ノ上へ、イボ畑、屋敷、打道下モ道下
	家ノ前、竹原、向廻ノ上、漆廻、漆廻上、向廻、堀□、大成、前奥垣内、家の下
5	滝尻、漆廻頭、ウロシ廻、ナワシロ、ウロシ廻上、マテーモン原、市郎田切、大岩切
	イケンタ原、カリ又、長峯、漆廻、ウロシサコ上、ウロシサコ頭
6	長原、大平、雨堤、雨堤ノ上、新田平、滝ノ上、八平原、窓垰、鳶巣原、家ノ上
7	長廻、家ノ奥、家ノ上へ、滝尻、滝ノ上、セハトウ、寄リ谷、滝ノ上へ、道ノ下、平田
	八平原、井の奥、滝の口
8－1	廻畑、枦畑、宮脇、坂本社枦畑、宮ノ上へ、本宮ノ奥、山ノ神、門分、梨ヶ谷尻
	梨木ヶ谷、馬滝、川平、大谷、長畑、盗人谷、滝ノ上へ、胡麻畑尻、胡麻畑
8－2	上ミイゴ林、井後畑、滝ノ上へ、極楽谷、薬師堂上へ、本宮、宮ノ脇、山根、宮ノ下
	宮ノ前、枦畑、新正寺、山根畠、家ノ上へ、寺以後、（寺垣内）井後林
9	防垣内、寺垣内、枦畑、金堂家ノ向、家ノ空、防垣内余リ、井手へ上、後柿
	中垣内、門分、前垣内、井手狭
10	門分、川平、後垣内、家ノ空、後柿、中島
11	川原、内橋詰、大、纔ノ田、力石、市場川原、内堀、イノキ、三窪田、鋳物屋、西ノ田
	下坪、家ノ前、前田、宮ノ前、大年、屋敷畑、家ノ脇、ウネノ畑、樋垣添、柳田川原
12	杵築神田、神田、名子田、古新毎、院竹添宮田、鰹分、濱二通リ、鍛治屋田、ソリ田
	鍛治屋、小路、高城、鋳物屋、清水尻、表屋敷、稲荷廻、古家敷、森、森ノ脇、堀

No	小　字　名
	東道ノ上へ、東鍛治屋、西垣内、西ヶ平、金堂、門ノ前、横屋、カジヤ、中尾、新屋
13	濱ニ通リ、家ノ前、濱家廻リ、川原屋敷、郷藏、小川端、小川尻端、藏ノ脇、力正
	杉尻、畷添、山崎、山崎家ノ上、道ノ前、井手下、樋ノ下、棚田
14	岩見、家ノ向、滝尻、滝ノ上へ、須釜谷、木樵日、木樵
15	木樵日、次釜谷、大谷、ツイカサン、馬堅家上へ、馬堅、前田原、磨場、小峯谷、中峯
	家ノ上ミ
16	高瀬、家ノ上、コウ子、磨場、廻田、谷尻、堀、堀上、堀濱、馬堅家ノ前、家ノ前
	前馬堅空、廣ノ上、家ノ下モ、前谷坂上、大谷尻
17	道ノ上へ、南墓下タ、寺山、南家ノ上、南、家ノ脇、大日、坂口、家ノ上、境目
	家ノ前、鈩原、家ノ後、林ノ下、岩吾屋、中間、岩奥、中間ノ前、大上へ
18	袋尻、上袋尻、下坪大川端、大川端、下坪、簗ノ原、梁原ノ上へ、早田ノ上へ、家ノ後
	廻、大屋敷、下ノ廻、屋敷、家ノ脇、家ノ前、前田、屋敷成、山嵩
19	高畔ノ上へ、柿木川原ノ上、柿木川尻ノ上、柿木川原、大畑、下ノ廻、柿木、大日前
	井手ノ上、上布田、井手下タ、前田、家ノ上、下布田、下ノイゴ、成、大口羽、清水坊
	大日垰、大日、半津坂
20	家ノ奥、家ノ上へ、ソリ田ノ上へ、ソリ田、井手谷奥、井手谷、井手谷滝尻、大成
	梅ノ垣内、家廻リ、梅木垣内、道下、前田、雉ヶ谷、梅ノ木垣内井手下、七人墓
	張滝峯
21	井手谷、下モ井手谷、平田、桐ノ木イゴ、小松原、ノリコシ、下井手岩
22	本廻、井手谷道狭、小屋ソ子、本谷、本廻、丸畑ヶ尻、小谷、丸畑ケ、煙草畑、ノリコシ
	コヅク金、キリノキイゴ、鈩廻、井手谷、東ヶ廻、屋敷畑、屋敷奥、清水原、煙草畑ケ下モ
23	垰後、胡麻畑、大平、界ヶ谷、柏釜、上ミ大原、本大原、戸井ヶ谷、戸井ノ下モ
	茂ヶ谷、勘兵衛、勘兵ヱ谷、七人墓、下大原、大原、大原道ノ上、大原家ノ下、大原□□
	大原ノ上ミ、大原ノ上へ、大平峯
24	半兵衛尻、半兵衛、半兵衛奥、明石山、上大原、鈩床、尻石、尻石ノ上、鴉伯リ
	荒神廣、壱枚畑、畑ノ下、一枚畑
25	小川尻、家ノ上、廣ノ下家ノ脇、廣ノ下、檜杉畑、前桧杉畑、桧杉、空垣内、鈩ノ上
	竹ノ廻、鈩家ノ元、鈩、竹ノ廻西道ノ上、鈩奥、谷尻、古屋垣内、花立、花立頭
	梅田屋家ノ下、家ノ上、梅田屋家ノ上、梅田屋、古屋垣内川原、梅田屋前、明谷田上へ
	道ノ上、古屋垣内家ノ上、空垣内、家ノ脇、川原、寺山、寺山田、古羅垣内
	上古屋垣内、古家垣内、前鈩
26	清谷、檜杉後、小松原ノ前、樋ノ谷、小松原、市ノ谷尻、小川尻ノ上へ、小屋ノ谷
	新道、小屋向、小原向、清谷尻、小川尻、小川家ノ上へ、小川尻道上へ、小川尻下、
	釜ヶ谷
27	桐木畑、家ノ上、家ノ廻、小麦畑、屋敷前、家ノ廻リ、家ノ脇、清谷、瀧ノ尻、先以後
	横谷、小麥山峯、柿ノ廻、境ヶ谷、本谷、大成、向ノ後、大成廻、大成後、中野谷
28	柿ノ木廻、本廻、日焼田、荒神下タ、明石屋、ハゲラ平、沼奥、沼切、沼田ノ上

No	小　字　名
29	沼ノ上、大山、明石、大原廻、平道西、平道越、平道迫、平道西、平道東平、平道峠畑、明石道、大原向田ノ上 札場奥、大林、山ノ神ノ上、道ノ上、荒神廣、明石監ノ上、堂床、家ノ脇、中ノ奥家ノ向、山ノ神、中ノ向、札場西平、札場東平、戸井ノ谷、戸井ノ上、戸井ノ下道ノ下、札場、札ノ場ノ谷、坂前、家ノ奥、坂ノ向、坂ノ前、坂ノ下、坂ノ脇、坂ノ元坂ノ上、下ノ以後、坂、墓ノ下、山ノ神谷、明石堂ノ上へ、荒神廣ノ上へ、坂ノ向、堂廻、上ミ明石

中野村

No	小　字　名
1	瀬戸上、西下谷、瀬戸、西下谷、西下谷荒神谷東平、西下谷滝屋ノ上、西下谷滝屋下西下谷滝屋ノ上ミ、西下谷新屋上ミ、下谷、西下谷新屋下モ、西下谷大木谷尻西下谷滝屋尻、西下谷滝屋
2	西下谷ノ内
3	西下谷ノ内
4	西下谷荒神谷西平、荒神谷東平、西下谷大木谷、西下谷
5	西下谷ノ内
6	佐々布奥、佐々布
7	佐々布、佐々布奥
8	中原、庄次谷、宮谷向畑、宮谷庄次谷、宮谷流畑向、宮谷流畑奥、庄次下谷、関ノ上
9	宮谷
10	宮谷、宮谷蛇ヶ迫道下、宮谷東ヶ谷
11	宮谷蛇ヶ迫、宮谷
12	宮谷ノ内
13	宮谷、堂々
14	宮谷、堂々
15	堂々ノ内
16	堂々ノ内
17	堂々ノ内
18	堂々ノ内
19	堂々ノ内
20	堂々ノ内
21	㈹
22	堂々ノ内
23	紙屋ノ内
24	紙屋ノ内
25	紙屋ノ内

No	小　字　名
26	北畑、紙屋
27	紙屋、北畑
28	北畑ノ内
29	北畑ノ内
30	北畑ノ内
31	東下谷ノ内
32	東下谷ノ内
33	東下谷ノ内
34	東下谷ノ内
35	東下谷ノ内

須所村

No	小　字　名
1	大廻、高丸山、小廻、大廻井手下
2	城ノ谷、城ノ谷井手下、ケヤケヶ谷横手下、欅ヶ谷、黒松ヶ以後、中オダワ後
3	滝尻、ヲダワノ後、滝尻ヲダワノ後、滝坪、滝平
4	木ノ下、井手ヤ
5	井手ヤ、下平、長畑、家ノ谷、萩ノ谷、殿畑、家ノ空、和田見
6	セイナン、松田ヤ、樋ノ峠、サコダ、廻田、松ノ前、樋ノ下モ小丸山
7	松ノ前、レンガサコ、榎、榎ノ後
8	以後田、ソリ田、松ノ前、早稲田、木ノ下、サコ田、松前小丸山、廻田、松ノ前井手桁
9	堂ノ峠、以後田、岡田、岡ノ前
10	堂ノ峠
11	岡田、岡田小丸山、堂ノ峠
12	ホウノ木、法ノ木、荒田平、岡ノ前、荒田上井手下井手平、朴(ホウ)ノ木、朴ノ木沼ヶ谷 朴ノ木尻、朴ノ木井手上へ、朴ノ木井手下、朴ノ木尻道下、荒田下井手下、荒田、朴ノ木谷井手下
13	朴ノ木堤頭東平、朴ノ木堤頭、朴ノ木堤ノ上、朴ノ木伴三谷、朴ノ本伴三谷横手下 朴ノ木、朴ノ木井手道、朴ノ木尻道下、朴ノ木堤頭道下、朴ノ木奥道下、沼ヶ谷 朴ノ木沼ヶ谷
14	朴ノ木道下平、法ノ木、朴ノ木堤尻、朴ノ木堤ノ上西平、朴ノ木堤ノ奥西平 朴ノ木横谷、朴ノ木
15	法ノ木、朴ノ木谷、朴ノ木谷東平
16	両場
17	朴ノ木、法ノ木
18	朴ノ木本谷、朴ノ木苗代谷、朴ノ木道下、朴ノ木尻、法ノ木、朴ノ木
19	井手口、黒ヶ坪、伯田

No	小　字　名
20	奥山、出口
21	出口、奥山平
22	奥山野畑、クセイ谷
23	奥山東平瀧ノ下平、奥山本谷、奥山大以野藤
24	道ケソ子上三ノ谷、道ケソ子大成西平、道ケソ子大成左平
25	下モノ谷、道ケソ子下ノ谷
26	奥山
27	(欠)
28	妙子谷、中ノ原、中原、堤廻南平横手下、堤廻、堤廻道下
29	堤廻
30	堤廻
31	堤廻
32	堤廻
33	堤廻
34	鈩谷
35	深坪大林、深坪
36	表山
37	表山、堤廻
38	茅ノ木
39	槙ヶ前
40	槙ノ前上井手下、榎ヶ坪、榎ヶ坪井手下タ、槙ヶ前上ヘノ井手ヨリ下タ道間
41	榎ヶ坪
42	(欠)
43	入廻中山、入廻、入廻小丸山、入廻下タ小丸山、入廻下井手下
44	中榎、荒田、上榎
45	横手道上、室ヤ、室屋、モロヤ、新屋、小神田、大久保ノ上、下榎、横手
46	宮田、上濱田、下濱田
47	下奥、堂坂、堂ノ前、宮ノ前、横屋、宮山、御崎廻、中山、宮本
48	宮ノ脇、池添、ソリ田、樋添、早稲田、宮本
49	スリコヤ、池添
50	中山、平ヶ市、中奥、平ノ前、奥ノ横手下タ、門、マヤリ廻
51	カハリヤ
52	深坪薮田林、深坪
53	元屋敷、中廻北平、井戸尻、中ノ廻、瀬津見、セツミ
54	神田、谷尻、池添、空垣内、布田、布田井手下タ、深坪
55	深坪、杉ノ前、杉ノ前井手下タ、砂子田
56	深坪、深坪道下タ、深坪道下

No	小　字　名
57	鈩谷
58	鈩谷、鈩谷尻井手ノ上へ
59	志源京元山神、志源京城山南平道下、志源京山畑ノ東平、城山、城山山畑西平
60	鈩谷
61	志源京、志源京戸井ヶ口、志源京新林
62	志源京、志源京道下タ
63	志源京大以後
64	釜ヶ谷、本谷、志源京本谷
65	志源京東ヶ廻、釜ヶ谷
66	志源京、志源京新林道下タ
67	志源京、志源京道下、志源京西ヶ廻尻
68	志源京下タ屋敷、志源京、西ヶ廻道下、志源京西ヶ廻道ノ上、志源京西ヶ廻東平
69	峠、大平
70	梨子木峠、大平道下タ、往還ノ上、峠
71	峠、志源京、峠井手下
72	棚田
73	空垣内、山根、中西屋、上分、高畔、半田
74	セカキタ、堀、カナヤケ坪、竹ノ下、脇ノ田
75	家ノ空、長廻、段原、カウチ谷、家ノ上、小路、中屋、山根、茶臼山
76	長廻
77	菅成、菅ノ成、折屋垣内
78	中山、輪ノ内、ホウウナ塚、正ナン、布田、脇ノ田、土居ノ脇、土居
79	ミトウノ木、名子田
80	竹ノ内、空ヶ市、紺屋垣内、北垣内、北ヶ市、道ノ上、藏床、古屋敷、四久保田 小松田屋、奥脇
81	輪ノ内、八久保田
82	長廻
83	長廻、山根道上、山田ヤ
84	寺坂、鍛治屋垣内、佐渡屋、山根、垣ノ内
85	番神山、木ノ下、井手ヤ、井平ヤ第四号
86	寺床、寺ノ前、寺山、下山根、梅ノ小廻道上、梅ノ小廻、井戸尻田ノ上 下モ山根ノ下モ道間、城成、梅小廻上へノ道下、梅ノ小廻下タ道ノ上、 梅ノ小廻上道下タ、梅ノ木、寺ノ前
87	梅ノ小廻、梅ノ木、大法山、大法山西平、御経塚
88	滝尻、滝尻土居道上、滝尻横手下、滝尻井手ノ下、滝尻坂ノ下、滝尻道下、滝尻道下タ、滝尻
89	滝尻中ノ谷、滝尻喜平林、上山ノ神谷、上山ノ神谷道上、山ノ神谷
90	屋敷奥、滝尻、長廻

No	小　字　名
91	滝尻、山ノ神谷、滝尻下ケラ場、滝尻中ノ谷、滝尻ケラ場、滝尻道下
92	中ノ谷、滝尻小丸山、滝尻

六重村

No	小　字　名
1	井手ノ上、月ノ木、鍛治屋前、鍛治屋、神田、横貝、ソリ田、赤栗廻、下横貝、家ノ上 鍛治屋ノ上、家廻、上大屋、大屋、木船廻、木船、木船道、洗町、家廻リ、赤栗奥 清水迫、こあみ、木王み、家の前、赤栗
2	大ふけ、そり田、垣ノ内、上沖、沖、杵築神田、日焼田、道下タ、山根、柳原、のぶし 田中、大日前、下堂、蛇谷、廻田、山城ヶ廻、垰、垰田、古ふけ
3	水落、鉄穴内、和泉谷、大神田、和泉谷向、ソリ田、神田、深坪、大廻前、小廻、大廻 小廻田、恩妙寺、廻、一ノ谷、和泉谷奥、家迫、和泉谷後、殿畑、竹屋、屋敷余リ、 杠、陳小屋
4	郷戸、上ヶ廻、廻尻、廻奥、湯船廻、廻、飯石社、樋ノ本、湯船谷、杠
5	川子屋奥、上ヶ原、上ヶ原奥、岩田屋、家廻、熊木、五百田、川子屋、家廻リ
6	土橋、中谷、鉄藏奥、魚賣谷尻、石畑ケ、鉄藏、鉄藏向、道下タ、杼谷、曲リ、向原、真砂谷
7	魚賣谷、奥山尻、鈩床、奥山、フケ田原、石田、六重分、笄谷、笄谷尻、田尻、家廻 家廻リ、なめら、家奥、高畑、廻田、吉田屋奥、中、屋敷余リ、上奥、吉田屋
8	軍、奥山、才ケ原向、奥、屋敷奥、釜ヶ谷、間川、火焼谷奥、向ノ奥、出来屋、才ケ原
9	堂ノ奥、奥山、田尻、才ヶ原、三谷廻尻、堂ノ奥尻
10	戸井ヶ谷、釜ヶ廻、酒屋、粟谷、鉄見谷、陜見谷
11	梨谷、上梨谷、梨谷尻、中谷、瀧ノ上、栗谷、平谷尻、平谷、砥ヶ谷、上梨谷尻
12	打道、長畑ケ、ハゲラ、粟谷、和泉原
13	栗谷、上サツ谷、ソリ田、才のし、代子家坂、湯船谷奥、下サツキ谷、湯船谷尻
14	大門、寺坂奥、寺坂、代子家坂、横屋前、釜ヶ廻、森脇、大門炉、佛生免、山根屋 家廻リ、山根屋後、新屋、越水、岩見、金栗寺、高畦枡田、米バツ、かけ、坂根 家ノ前、山崎屋、家ノ奥、袋尻、川原、橋池、土神谷、柳田、竹下
15	掛田、向鍛治屋、鍛治屋垣内
16	本屋敷、原田、神代垰、中山、小樫木谷、神代尻、大鍛治屋、橋谷、大橋谷、原
17	瀧坂、高瀬、瀧坂道上、道上
18	杉以後尻、下田成、谷尻リ、家ノ上ノ廻、岩橋、田成、田成谷尻、田成奥、宮崎□谷
19	下原、竹添、下ヶ原、下ヶ原奥、片ヶ原、原田、郷原、阿原

神代村

No	小　字　名
1	砂子田、一本松、大平
2	代宮ヤ奥、廻田、廻田奥、屋敷廻リ、屋敷余リ、家ノ奥、砂子田、宮ノ下、神田、道下、六呂ヤ奥
3	(欠)
4	下廻奥、下廻、室ヤ、屋敷余リ、ヤ敷廻、家廻、坂、宝屋、上八郎、毘沙門、寺宝ヤ、六品屋奥
5	市郎廻奥、家廻、家ノ奥、市郎廻、家ノ上、小廻、家廻リ、宝ヤ、家ノ前、道ノ上、坂
6	一ノ坪、荒神山、鉄穴、家廻、杉ノ廻、石田、家ノ奥、田ヘリ、森下
7	正歩奥、一ノ坪、桐ノ木廻、家ノ奥山、釜ノ前、家ノ前、正ト、家、正ト奥、正ト上屋敷余リ、清水、ヤシキ余、家廻、家ノ下、井手下、神田、家ノ向、小正歩、ソリ田家廻リ、札ヶ市、坂、仲田、深坪、正歩
8	正歩、竹廻、仲田
9	神庭、悪道谷
10	小廻、向廻、向廻尻、小廻尻
11	頭子廻、竹廻、道下、家廻、川端、吉田
12	森屋奥、家廻、家廻リ、宝屋、家ノ前、川端、道下、川角、森下、森ヤ谷尻、森ヤ奥迫ノケ市、井手下、頭子廻
13	宝屋奥、森屋奥
14	森屋上、屋敷余リ、屋敷迫、代メロヤ、鉄穴、宝屋上中山、家ノ上、土居屋敷余リ土居、カジヤ、森ヤ上、竹添
15	家ノ奥、家ノ前、大平、堂ノ前、以後田、そり田、大ノ田、中間山、中間、堂免小ぬけ、掛
16	仲間、家ノ奥
17	(欠)

主　要　文　献

○郷土出版物

中村　隆一　：三刀屋城址　　飯石郡教育会刊　　昭和16年

野津　天籟編：飯石郡誌　　飯石郡役所刊　　大正６年

三刀屋町誌編さん委員会編：三刀屋町誌　　三刀屋町刊　　昭和57年

○全般に亘るもの

大類　　伸他：日本城郭全集11（島根、鳥取、山口県）人物往来社　　1967年

坪井　清定他：日本城郭大系14（鳥取、島根、山口県）新人物往来社　　1980年

〃　　：日本城郭大系別巻Ⅰ及びⅡ　　〃　　1981年

相賀　　他：山陰の城―城シリーズ６―　　小学館　　1981年

〃　　：城郭事典―城シリーズ10―　　小学館　　1981年

小和田哲男　：城と城下町　　教育社歴史新書　　1982年

内藤　　昌　：城の日本史　　ＮＨＫブックス　　1982年

中田　正光　：秩父路の古城址　　有峰書店新社　　1982年

○調査報告書

三刀屋城跡調査報告書―Ⅰ―　　三刀屋町教育委員会　　1982年

史跡富田城跡　　広瀬町教育委員会　　1980年

二上山城址調査報告書　　鳥取県岩美町城址調査会　　1980年

鹿野城跡調査概報　　鳥取県鹿野城跡調査委員会　　1982年

郡山城跡千浪郭群の発掘調査　　広島県吉田町教育委員会　　1981年

三刀屋城跡調査報告書

—— Ⅱ ——

昭和58年3月

発行　三刀屋町教育委員会

印刷　㈲木次印刷