
143

149

77


151


150

79

115


81

包含層出土土器 2







包含層出土土器 3


162


186

90


194


152

89

188

195

包含層出土土器 4















包含層出土土器 5

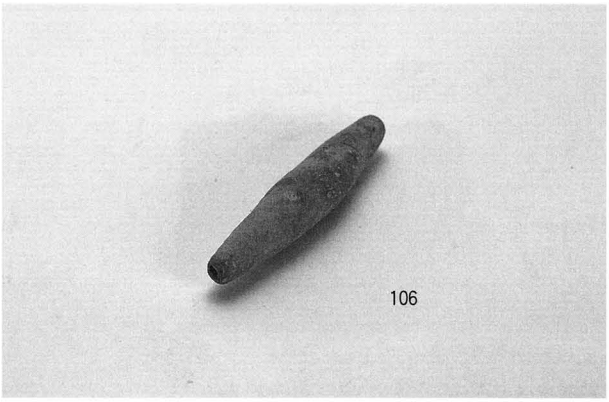

包含層出土土器 6

報　告　書　抄　録

書名（ふりがな）	試掘調査総括・中谷山古墳群（Ⅰ）・川端奥郷遺跡・川端馬越古墳群・桧はちまき山遺跡・桧高麗谷古墳群・桧北山古墳群・浄土寺遺跡・浄土寺山古墳群・西山田古墳群（Ⅰ）・カネガ谷遺跡・延谷東遺跡・勝明寺谷古墳群・助ヶ谷古墳群・東林院古墳群・西山谷古墳群・大谷山田遺跡・大代古墳・辺露遺跡
副書名	四国横断自動車道建設に伴う埋蔵文化財発掘調査報告
巻次	
シリーズ名	徳島県埋蔵文化財センター調査報告書
シリーズ番号	第62集
編著者名	原　芳伸・金森　映人・折野　佳子
編集機関	財団法人 徳島県埋蔵文化財センター
所在地	〒779-0108　徳島県板野郡板野町犬伏字平山86番2
発行年月日	2005年9月30日

所収遺跡	所在地	コード 市町村	コード 遺跡番号	北緯	東経	調査期間	面積（m²）	調査原因
中谷山古墳群（Ⅰ）	徳島県板野郡板野町川端字中谷山	36404		34°9'00	134°28'36	1998.4. 2～1998.5.31	225	四国横断自動車道に伴う発掘調査
川端奥郷遺跡	徳島県板野郡板野町川端字東山田	36404		34°9'10	134°29'2	1999.5. 1～1999.6.30	400	
川端馬越古墳群	徳島県板野郡板野町川端字唐土谷	36404		34°9'15	134°29'5	1999.4. 2～1999.5.31	200	
桧はちまき山遺跡	徳島県鳴門市大麻町桧字西谷山	36202		34°9'25	134°29'23	2000.4.1～2000.12.31	5,200	
桧高麗谷古墳群	徳島県鳴門市大麻町桧字高麗	36202		34°9'30	134°29'35	1999.11.1～2000.1.31	1,600	
桧北山古墳群	徳島県鳴門市大麻町桧字丸山	36202		34°9'30	134°29'48	1999.11.16～2000.1.14	430	
浄土寺遺跡	徳島県鳴門市大麻町板東字浄土寺	36202		34°9'26	134°30'39	2000.5.1～2000.9.30	2,300	
浄土寺山古墳群	徳島県鳴門市大麻町萩原字浄土寺	36202		34°9'25	134°30'43	2000.4.1～2000.5.31	125	
西山田古墳群（Ⅰ）	徳島県鳴門市大麻町萩原字チコノ谷	36202		34°9'25	134°30'51	2000.6.1～2000.9.30	800	
カネガ谷遺跡	徳島県鳴門市大麻町萩原字カネガ谷	36202		34°9'25	134°31'8	2000.7.14～2001.3.31	9,670	
延谷東遺跡	徳島県鳴門市大麻町萩原字延谷	36202		34°9'20	134°31'16	2000.6.1～2000.7.15	150	
勝明寺谷古墳群	徳島県鳴門市大麻町池谷字日開谷	36202		34°9'22	134°31'50	2000.1.16～2000.3.31	250	
助ヶ谷古墳群	徳島県鳴門市大麻町池谷字助ヶ谷	36202		34°9'25	134°31'57	1999.9.1～1999.10.31	500	
東林院古墳群	徳島県鳴門市大麻町池谷字西山谷	36202		34°9'37	134°32'15	1998.4.2～1998.9.15	950	
西山谷古墳群	徳島県鳴門市大麻町池谷字西山谷	36202		34°9'42	134°32'21	1998.7.1～2000.6.30	3,320	
大谷山田遺跡	徳島県鳴門市大麻町大谷字椢原	36202		34°9'47	134°32'30	2000.4.1～2000.5.31	420	
大代古墳	徳島県鳴門市大津町大代字日開谷	36202		34°10'10	134°34'21	2000.3.1～2000.11.30	440	
辺露遺跡	徳島県鳴門市大津町大代字辺露	36202		34°10'10	134°34'30	2000.4.1～2000.5.31	800	

所収遺跡名	種別	主な時代	主な遺構	主な出土遺物	特記事項
中谷山古墳群（Ⅰ）	古墳	古墳時代	方墳		南・東辺に外護列石と横穴式石室をもつ方墳。
川端奥郷遺跡		平安時代		土師器・須恵器	
川端馬越古墳群	古墳	古墳時代	横穴式石室	須恵器	段状遺構をもつ高地性集落。
桧はちまき山遺跡	集落	弥生時代	高地性集落	弥生土器・石器	弥生墓的な様相の土器棺墓。
桧高麗谷古墳群	古墳	古墳時代	土器棺墓・竪穴式石室墓	土器棺	
桧北山古墳群	古墳	古墳時代	箱式石棺・竪穴式石室	土師器・須恵器 直刀・刀子	掘立柱建物跡と池状の遺構。
浄土寺遺跡	集落	弥生・鎌倉時代	掘立柱建物跡・土坑・池状遺構	土師質土器・須恵質土器・瓦器・陶器・磁器	
浄土寺山古墳群	古墳	古墳時代	溝状遺構	須恵器	
西山田古墳群（Ⅰ）	古墳	古墳時代	円墳	土師器・須恵器・玉	段状遺構をもつ高地性集落と横穴式石室の円墳。
カネガ谷遺跡	古墳・集落	弥生・古墳時代	高地性集落・円墳	弥生土器・須恵器・鉄鏃・玉・銅鏡	弥生時代の支集落。
延谷東遺跡		弥生時代	竪穴住居跡	弥生土器	
勝明寺谷古墳群	古墳	古墳時代	円墳	埴輪	周溝を伴う円墳。
助ヶ谷古墳群	古墳	古墳時代	円墳	埴輪	東頭位の竪穴式石室をもつ円墳。
東林院古墳群	古墳	古墳時代	円墳・小竪穴式石室墓	須恵器・鉄刀 鉄鏃・刀子・玉	長大型石室に該当する竪穴式石室。
西山谷古墳群	古墳	古墳時代	円墳・竪穴式石室墓	土師器・銅鏡・鉄剣鉄槍・鉄鏃・鉋	南東に開口する横穴式石室をもつ円墳。
大谷山田遺跡	古墳	古墳時代	円墳・小竪穴式石室墓	土師器・須恵器 鉄鏃・玉	全長54mの前方後円墳。舟形石棺を竪穴式石室に安置。
大代古墳	古墳	古墳時代	前方後円墳・円墳	石棺・短甲・鉄鏃・鉄斧・鉋・埴輪・玉	
辺露遺跡		縄文・弥生・古墳鎌倉時代	土坑・自然流路	縄文土器・弥生土器 須恵器	

徳島県埋蔵文化財センター調査報告書 第62集

四国横断自動車道建設に伴う
埋蔵文化財発掘調査報告
（自然科学・図版編）

発行日　平成17年９月30日

編　集　財団法人 徳島県埋蔵文化財センター
〒779-0108 徳島県板野郡板野町犬伏字平山86番２
TEL（088）672-4545

発　行　徳　島　県　教　育　委　員　会
財団法人 徳島県埋蔵文化財センター
日　本　道　路　公　団

印　刷　株式会社 教育出版センター