図　　版

１．諏訪西山ノ後遺跡　全景（北より）

写真図版２

１．Ｈ－Ⅳ区２－５グリッド西断面（東より）

２．旧石器時代調査トレンチ（上空より）

1．土坑１　土器出土状況（北より）

2．古墳７　全景（上空より）

写真図版４

１．ナイフ形石器S.1出土状況（北より）

２．ナイフ形石器S.1出土状況（東より）

３．土坑１　土器出土状況（西より）



４．土坑２　断面（南より）

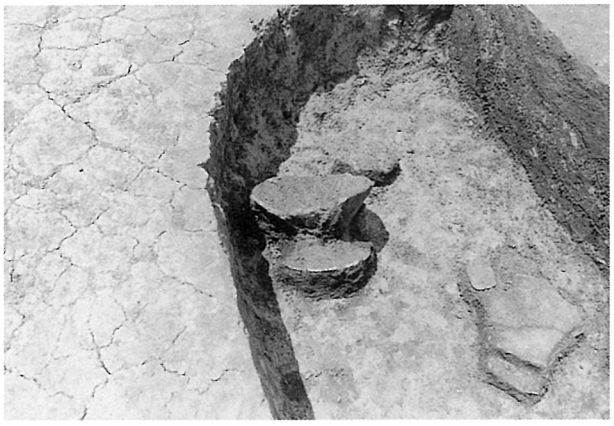

５．土坑２　Po16・17出土状況（東より）

６．土坑３　完掘（南より）

７．土坑４　土器出土状況（西より）

８．土坑７・８　完掘（東より）



1．竪穴住居１　完掘（西より）

2．竪穴住居１　床面断割り（西より）

3．竪穴住居２　完掘（北より）

4．竪穴住居３　検出（東より）

5．竪穴住居３　断面（東より）

6．竪穴住居３　断面（南より）

7．竪穴住居３　断面（西より）

8．竪穴住居３　断面（北より）

写真図版６

１．竪穴住居３　焼土検出状況（北東より）

２．竪穴住居３　炭化材検出状況（北東より）

３．竪穴住居３　炭化材検出状況（東より）

４．竪穴住居３　炭化材検出状況（西より）

５．竪穴住居３　炭化材検出状況（北より）

６．竪穴住居３　完掘（南より）

７．竪穴住居５　炭化材検出状況（東より）

８．竪穴住居５　完掘（西より）

１．竪穴住居４　遺物出土状況（西より）

２．竪穴住居４　Po.77出土状況（西より）

３．竪穴住居４　完掘（北より）

４．竪穴住居４　貼床除去後（北西より）

５．竪穴住居６　完掘（北より）

６．竪穴住居７　焼土、炭化材検出状況（南西より）

７．竪穴住居７　炭化材検出状況（北より）

８．竪穴住居７　完掘（東より）

写真図版８

１．竪穴住居８　西側断面（南より）

２．竪穴住居８　完掘（南より）

３．竪穴住居10　土器出土状況（南西より）

４．竪穴住居10　P7完掘（南西より）

５．竪穴住居10　完掘（南西より）

６．竪穴住居９　完掘（南より）

７．竪穴住居11　完掘（西より）

８．竪穴住居12　完掘（北より）

1．竪穴住居14　炭化材検出状況（北東より）



2．竪穴住居14　完掘（北東より）



3．竪穴住居15　焼土、炭化材検出（東より）

4．竪穴住居15　焼土、炭化材検出（北東より）

5．竪穴住居15　焼土、炭化材検出（東より）

6．竪穴住居15　完掘（北より）

7．竪穴住居16・17　検出状況（西より）

8．竪穴住居16　完掘（北より）

写真図版10

1．竪穴住居17　完掘（南西より）

2．竪穴住居19　完掘（南西より）

3．竪穴住居20　完掘（北より）



4．竪穴住居21　完掘（東より）



5．掘立柱建物４　完掘（北より）

6．掘立柱建物12　完掘（南より）

7．掘立柱建物16　検出（東より）

8．掘立柱建物17　完掘（北より）

1．掘立柱建物18　完掘（南西より）

2．掘立柱建物19・20　完掘（北より）

3．掘立柱建物21　完掘（南より）

4．溝状遺構１　検出状況（南東より）

5．溝状遺構１　断面（南東より）

6．溝状遺構１　断面（東より）

7．溝状遺構１　完掘（東より）

8．溝状遺構１　完掘（北西より）

写真図版12

1．古墳１　完掘（西より）

2．古墳１周構内　Po.202出土状況（南西より）

3．古墳２　検出状況（北西より）

4．古墳２　完掘（北西より）

5．古墳３　検出状況（北西より）



6．古墳７周構内　Po.235出土状況（南東より）

7．古墳６　検出状況（西より）

8．古墳６　周構内土器出土状況（北東より）



1．土壙墓１　完掘（北より）



2．土壙墓２　完掘（東より）

3．土壙墓９　完掘（北より）

4．土器棺墓１　検出状況（東より）

5．横穴墓１　断面（東より）

6．横穴墓１　閉塞石検出状況（北東より）

7．横穴墓１　完掘（北東より）



8．周溝墓１・２　完掘（南東より）

写真図版14



1．諏訪神社旧境内地　遠景（北より）

2．テラス状遺構１　S.56出土状況（東より）

3．土坑10　検出（南より）

4．土坑10　B.1出土状況（西より）

5．炉跡　検出状況（東より）

6．炉跡　完掘（北東より）

7．掘立柱建物22　完掘（西より）

8．掘立柱建物31　完掘（西より）

1．諏訪神社旧境内地　平坦地完掘（南東より）

2．諏訪神社旧境内地　平坦地完掘（南より）

3．諏訪神社旧境内地　平坦地完掘（南西より）

4．Po.318出土地点（北東より）

5．Po.318出土状況（北東より）

6．落し穴１　完掘（西より）



7．落し穴４　完掘（西より）

8．落し穴６　完掘（西より）

写真図版16

1．落し穴11　完掘（南西より）

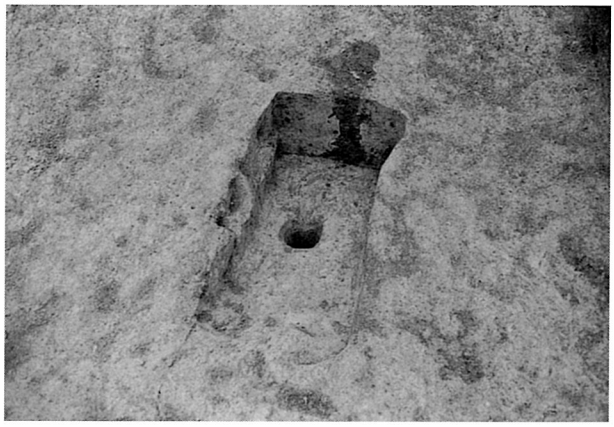

2．落し穴12　完掘（西より）



3．落し穴13　完掘（北西より）

4．落し穴17　完掘（南西より）

5．落し穴18　完掘（東より）



6．落し穴21　断面（北より）

7．落し穴21　完掘（北より）

8．落し穴24　完掘（東より）

旧石器時代の遺物（表面）



旧石器写真の遺物（裏面）



土坑１　Po. 1



土坑１　Po. 2

土坑１　Po. 6

土坑２　Po. 17

土坑４　Po. 34

写真図版20



竪穴住居 1　Po. 36

竪穴住居 3　Po. 48

竪穴住居 4　Po. 76

竪穴住居 4　Po. 77

竪穴住居 4　Po. 84

竪穴住居 6　Po. 99



竪穴住居10　Po. 141



竪穴住居19　Po. 191



古墳１　Po. 201・202



古墳１　Po. 213

土壙墓１　Po. 215

古墳 5　Po. 221

古墳 6　Po. 226・229・227



古墳 7　Po. 235

土器棺墓 1　Po. 249

横穴墓 1　Po. 250

横穴墓 1　Po. 251

遺構外出土遺物　Po. 261

遺構外出土遺物　Po. 318

遺構外出土遺物　Po. 265



遺構外出土遺物　Po. 319

遺構外出土遺物　Po. 305・306



1．竪穴住居出土遺物１

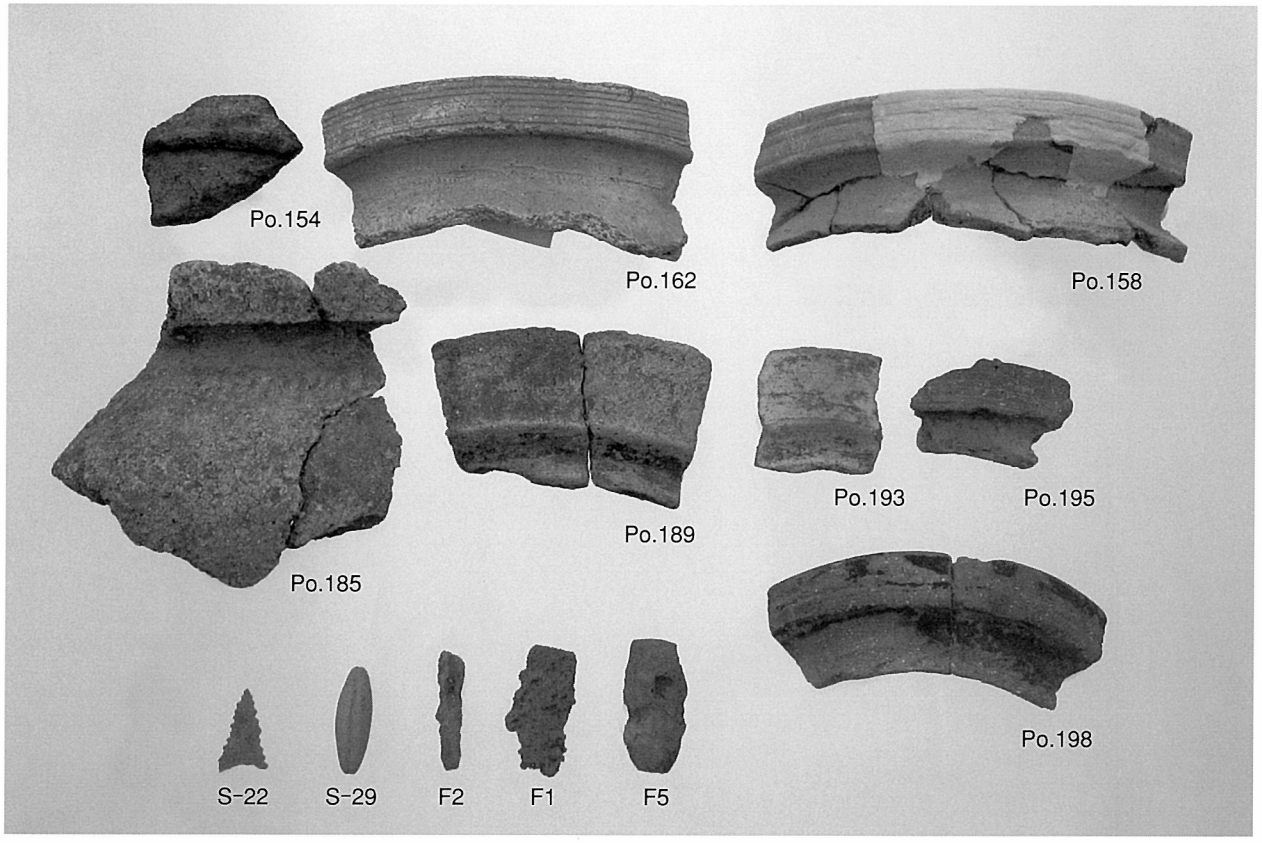

2．竪穴住居出土遺物２

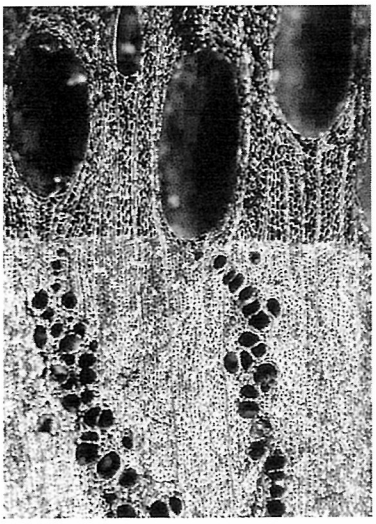

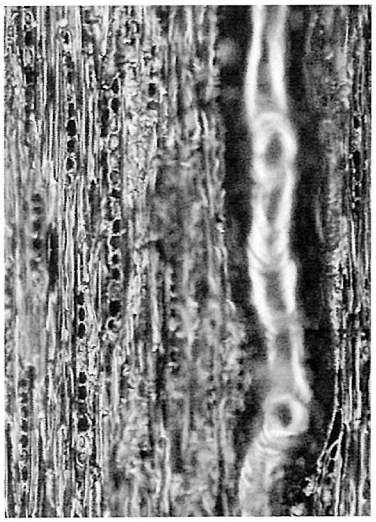

横断面 ―――― ： 0.4mm　放射断面 ―――― ： 0.4mm　接線断面 ―――― ： 0.2mm

1．SI３ W３　クリ





横断面 ―――― ： 0.4mm　放射断面 ―――― ： 0.4mm　接線断面 ―――― ： 0.2mm

2．SI３ W９　クリ




横断面 ―――― ： 0.4mm　放射断面 ―――― ： 0.4mm　接線断面 ―――― ： 0.2mm

3．SI３ W２　シイ属

写真図版26





横断面 ―――― ： 0.4mm　放射断面 ―――― ： 0.4mm　接線断面 ―――― ： 0.2mm

4．SI３ W13　コナラ属アカガシ亜属

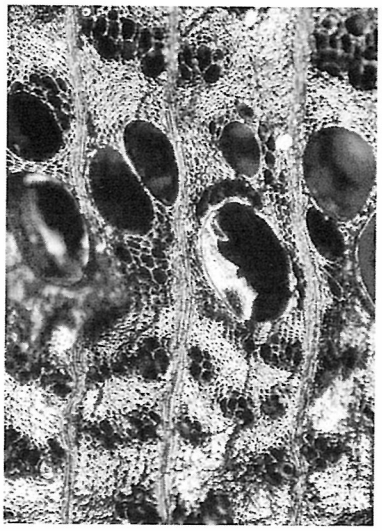



横断面 ―――― ： 0.4mm　放射断面 ―――― ： 0.4mm　接線断面 ―――― ： 0.2mm

5．SI３ W28　ケヤキ

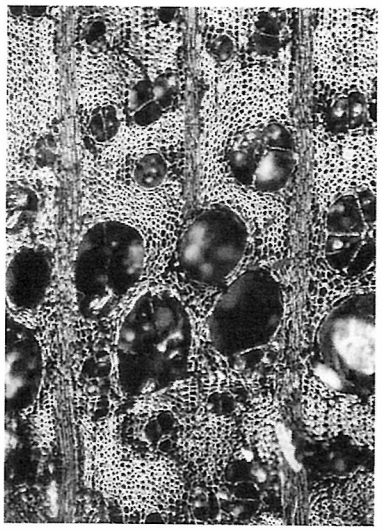


横断面 ―――― ： 0.4mm　放射断面 ―――― ： 0.4mm　接線断面 ―――― ： 0.2mm

6．SI３ W29　ヤマグワ



横断面 ―――― ： 0.4mm　放射断面 ―――― ： 0.2mm　接線断面 ―――― ： 0.2mm

7．SI３ W22　クスノキ



横断面 ―――― ： 0.4mm　放射断面 ―――― ： 0.4mm　接線断面 ―――― ： 0.2mm

8．SI６ W１　サクラ属



横断面 ―――― ： 0.4mm　放射断面 ―――― ： 0.2mm　接線断面 ―――― ： 0.2mm

9．SI３ W１　エゴノキ属

写真図版28

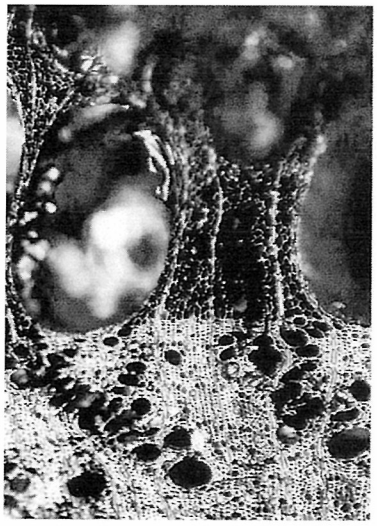

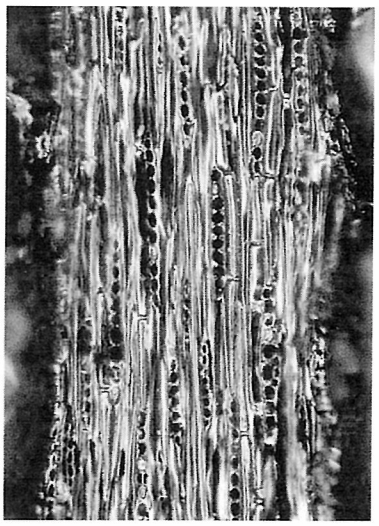

横断面 ―――― ： 0.4mm　放射断面 ―――― ： 0.4mm　接線断面 ―――― ： 0.2mm

1．SI-16　W-1　クリ


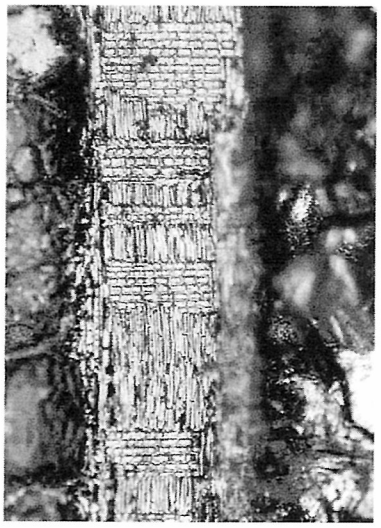

横断面 ―――― ： 0.4mm　放射断面 ―――― ： 0.4mm　接線断面 ―――― ： 0.2mm

2．SI-17-2　W-10　クリ

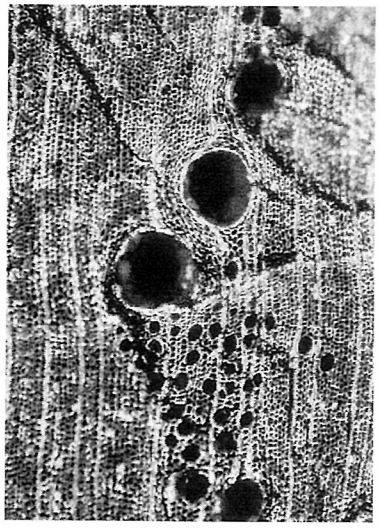



横断面 ―――― ： 0.4mm　放射断面 ―――― ： 0.4mm　接線断面 ―――― ： 0.2mm

3．SI-3　W-3　シイ属



横断面 ―――― ： 0.4mm　放射断面 ―――― ： 0.4mm　接線断面 ―――― ： 0.2mm

4．SI-1　WS-8　コナラ属コナラ節



横断面 ―――― ： 0.4mm　放射断面 ―――― ： 0.4mm　接線断面 ―――― ： 0.4mm

5．SI-1　WS-3　コナラ属クヌギ節



横断面 ―――― ： 0.4mm　放射断面 ―――― ： 0.4mm　接線断面 ―――― ： 0.2mm

6．SI-17-2　W-1　コナラ属アカガシ亜属

写真図版30

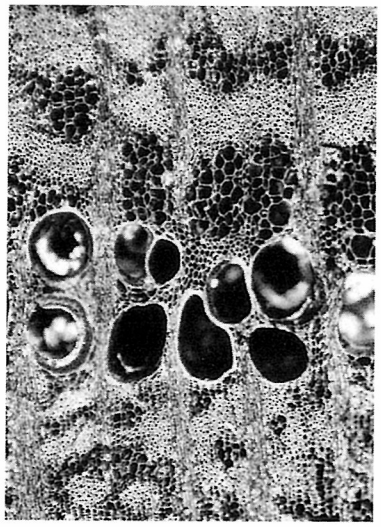





横断面 ―――― ： 0.4mm　放射断面 ―――― ： 0.4mm　接線断面 ―――― ： 0.2mm

7．SI-16　W-9　ケヤキ

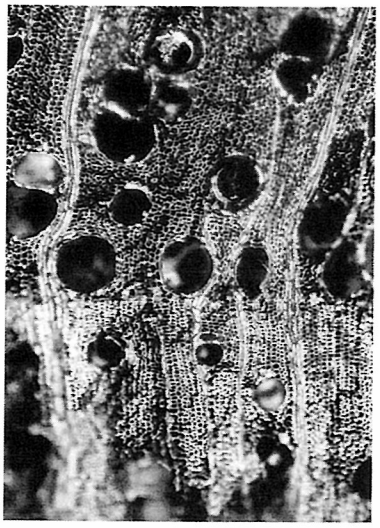



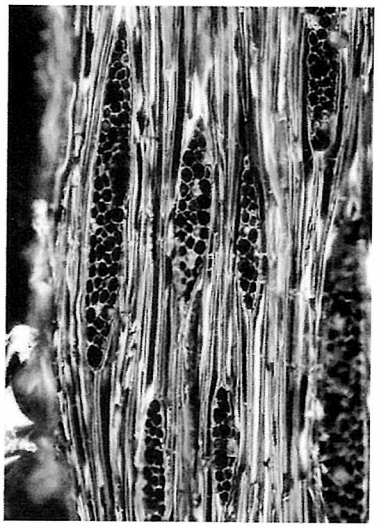

横断面 ―――― ： 0.4mm　放射断面 ―――― ： 0.4mm　接線断面 ―――― ： 0.2mm

8．SI-16　W-7　サンショウ属

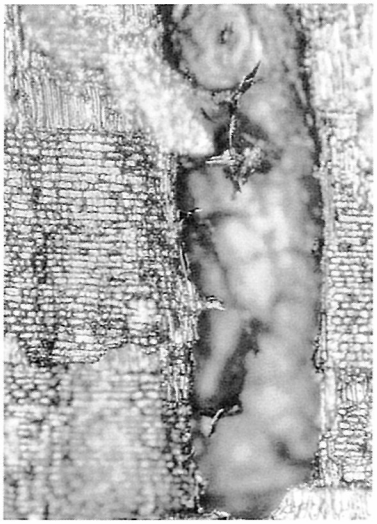


横断面 ―――― ： 0.4mm　放射断面 ―――― ： 0.4mm　接線断面 ―――― ： 0.4mm

1．SW-15　コナラ属コナラ節



横断面 ―――― ： 0.4mm　放射断面 ―――― ： 0.2mm　接線断面 ―――― ： 0.2mm

2．SW-12　コナラ属クヌギ節

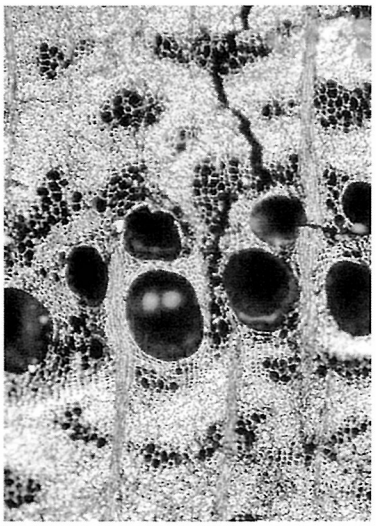

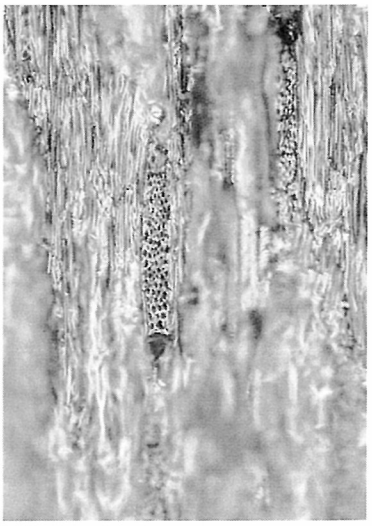

横断面 ―――― ： 0.4mm　放射断面 ―――― ： 0.2mm　接線断面 ―――― ： 0.2mm

3．SW-16　ケヤキ

写真図版32

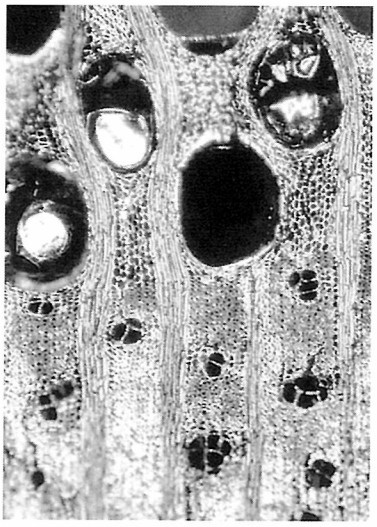



横断面 ―――― ： 0.4mm　放射断面 ―――― ： 0.4mm　接線断面 ―――― ： 0.2mm

4．SW-21　ヤマグワ

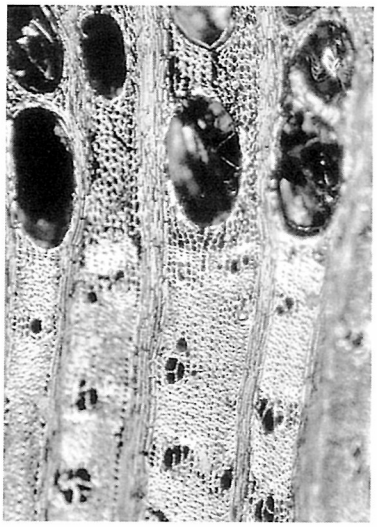
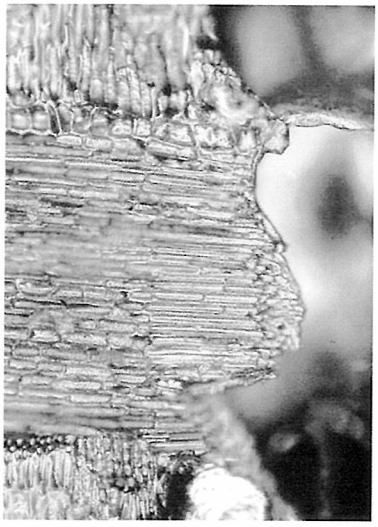
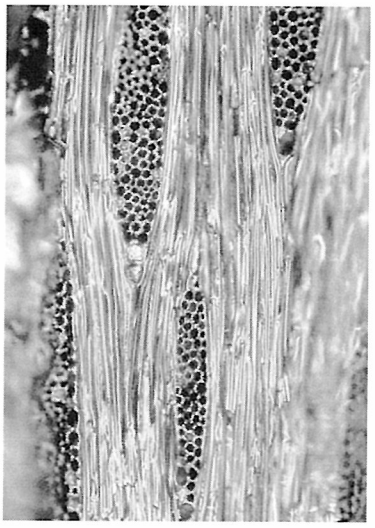

横断面 ―――― ： 0.4mm　放射断面 ―――― ： 0.2mm　接線断面 ―――― ： 0.2mm

5．SW-25　ヤマグワ

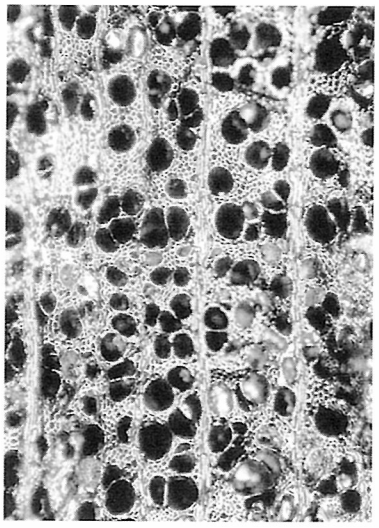

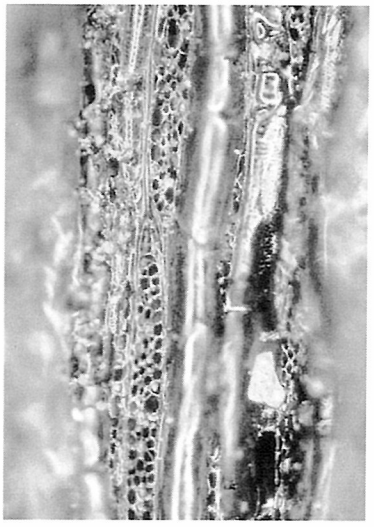

横断面 ―――― ： 0.4mm　放射断面 ―――― ： 0.4mm　接線断面 ―――― ： 0.2mm

6．SW-10　サクラ属

報 告 書 抄 録

ふりがな	すわにしやまのうしろいせき
書名	諏訪西山ノ後遺跡
副書名	一般国道181号（岸本バイパス）道路改良工事に伴う埋蔵文化財発掘調査報告書
巻次	
シリーズ名	㈶米子市教育文化事業団文化財発掘調査報告書
シリーズ番号	49
編著者名	佐伯純也　　高橋章司
編集機関	財団法人米子市教育文化事業団埋蔵文化財調査室
所在地	〒683－0033　鳥取県米子市長砂町935番地１　TEL・FAX　0859-22-7209 eメールアドレス　maibun@sanmedia.or.jp
発行年月日	西暦　2006年３月　　平成　18年３月

所収遺跡名	所在地	コード		北緯	東経	調査期間	調査面積	調査原因
		市町村	遺跡番号					
諏訪西山ノ後遺跡	鳥取県米子市諏訪	31202		35度23分17秒	133度23分12秒	平成16年４月１日～平成17年６月29日	6,400㎡	道路建設工事

所収遺跡名	種別	主な時代	主な遺構	主な遺物	特記事項
諏訪西山ノ後遺跡	集落跡	旧石器時代	なし	ナイフ形石器、石核、剥片	ローム層からナイフ形石器が出土
	集落跡	弥生時代	竪穴住居、掘立柱建物、貯蔵穴、環濠、土壙墓	弥生土器、石器、鉄器	焼失住居を７棟検出
	集落跡 墳墓	古墳時代	竪穴住居、掘立柱建物、円墳、土器棺、土壙墓、横穴墓	土師器、須恵器、石器	
	集落跡 墳墓	中世、近世	掘立柱建物、墳墓、土坑、鍛冶炉跡	土師器、青銅製品、五輪塔、鍛冶関連遺物	鍛冶遺構を検出

要　　約

諏訪西山ノ後遺跡は、米子市の南部、日野川と法勝寺川に挟まれた長者原台地の東端部、標高45mの丘陵上に位置する。今回の調査では、旧石器時代のナイフ形石器、石核、剥片が出土し、米子市内では初めてローム層中から圭岩製のナイフ形石器が出土した。弥生時代中期後半以降に集落が展開し、古墳時代前期まで継続する。集落は竪穴住居と掘立柱建物が主体となり、貯蔵穴がみつかった。また、焼失住居が７棟検出されており、単独の集落から集中して見つかる事例として貴重な資料と考えられる。集落の北側では大きな溝を検出しており、環濠を伴う集落であった可能性が高い。古墳時代前期後半以降は、丘陵端部を中心に墓域が広がり、今回の調査区では７基の円墳、周溝内の埋葬施設を確認した。また後期の古墳は確認されなかったが、古墳時代後期には丘陵斜面に横穴墓が作られている。中世には丘陵斜面をカットしてテラス状の平坦地を作り、そこに掘立柱建物が建てられる。また鍛冶作業に伴う炉跡も検出した。また、丘陵上端部には周溝を巡らした墳墓が作られる。また、時期が不明であるが、縄紋時代に相当するものと思われる落とし穴状の土坑を24基検出しており、原始から中近世まで続く複合遺跡であることが明らかとなった。

㈶米子市教育文化事業団文化財発掘調査報告書49

諏訪西山ノ後遺跡

２００６年３月

編集・発行　財団法人　米子市教育文化事業団

〒683-0033　鳥取県米子市長砂町９３５―１

ＴＥＬ　０８５９―２２―７２０９

印　　刷　勝美印刷株式会社