徳島県埋蔵文化財センター調査報告書　第60集

四国縦貫自動車道建設に伴う埋蔵文化財発掘調査報告 31

大柿遺跡Ⅲ

《第２分冊／鳥井地区》

２００５

徳島県教育委員会
㈶徳島県埋蔵文化財センター
日本道路公団

徳島県埋蔵文化財センター調査報告書　第60集

四国縦貫自動車道建設に伴う
埋蔵文化財発掘調査報告
31

大柿遺跡Ⅲ

《第２分冊／鳥井地区》

２００５

徳島県教育委員会
㈶徳島県埋蔵文化財センター
日本道路公団

本　文　目　次

（第２分冊）

第Ⅲ章　調査成果

4　鳥井地区

(1)　基本層序……3

(2)　遺構と遺物……3

①　第１遺構面……3

②　第２遺構面……16

③　第３遺構面……17

④　第４遺構面……18

⑤　第５遺構面……19

⑥　第６遺構面……20

⑦　第７遺構面……22

⑧　包含層出土遺物……22

挿　図　目　次

（第２分冊）

第408図　鳥井地区土層柱状図……24
第409図　鳥井地区平面割付図１（1/50用）……25
第410図　鳥井地区平面割付図２（1/100用）……26
第411図　鳥井地区第１遺構面配置図①（1/50）……27
第412図　鳥井地区第１遺構面配置図②（1/50）……28
第413図　鳥井地区第１遺構面配置図③（1/50）……29
第414図　鳥井地区第１遺構面配置図④（1/50）……30
第415図　鳥井地区第１遺構面配置図⑤（1/50）……31
第416図　鳥井地区第１遺構面配置図⑥（1/50）……32
第417図　鳥井地区第１遺構面配置図⑦（1/50）……33
第418図　鳥井地区第１遺構面配置図⑧（1/50）……34
第419図　鳥井地区第１遺構面配置図⑨（1/50）……35
第420図　鳥井地区第１遺構面配置図⑩（1/50）……36
第421図　鳥井地区第１遺構面配置図⑪（1/50）……37
第422図　鳥井地区第１遺構面配置図⑫（1/50）……38
第423図　鳥井地区第１遺構面配置図⑬（1/50）……39
第424図　鳥井地区第１遺構面配置図⑭（1/50）……40
第425図　鳥井地区第１遺構面配置図⑮（1/50）……41
第426図　鳥井地区第１遺構面配置図⑯（1/50）……42
第427図　鳥井地区第１遺構面配置図⑰（1/50）……43
第428図　鳥井地区第１遺構面配置図⑱（1/50）……44
第429図　鳥井地区第１遺構面配置図⑲（1/50）……45
第430図　鳥井地区第１遺構面配置図⑳（1/50）……46
第431図　鳥井地区第１遺構面配置図㉑（1/50）……47
第432図　鳥井地区第１遺構面配置図㉒（1/50）……48
第433図　鳥井地区第１遺構面配置図㉓（1/50）……49
第434図　鳥井地区第１遺構面配置図㉔（1/50）……50
第435図　鳥井地区第１遺構面配置図㉕（1/50）……51
第436図　鳥井地区第１遺構面配置図㉖（1/50）……52
第437図　鳥井地区第１遺構面配置図㉗（1/50）……53
第438図　鳥井地区第１遺構面配置図㉘（1/50）……54
第439図　鳥井地区第１遺構面配置図㉙（1/50）……55
第440図　鳥井地区第１遺構面配置図㉚（1/50）……56
第441図　鳥井地区第１遺構面配置図㉛（1/50）……57
第442図　鳥井地区第１遺構面配置図㉜（1/50）……58
第443図　鳥井地区第１遺構面配置図㉝（1/50）……59
第444図　鳥井地区第１遺構面配置図㉞（1/50）……60
第445図　鳥井地区第１遺構面配置図㉟（1/50）……61
第446図　鳥井地区第１遺構面配置図㊱（1/50）……62
第447図　鳥井地区第１遺構面配置図㊲（1/50）……63
第448図　鳥井地区第１遺構面配置図㊳（1/50）……64
第449図　鳥井地区第１遺構面配置図㊴（1/50）……65
第450図　鳥井地区第１遺構面配置図㊵（1/50）……66
第451図　鳥井地区第１遺構面配置図①（1/100）……67
第452図　鳥井地区第１遺構面配置図②（1/100）……68
第453図　鳥井地区第１遺構面配置図③（1/100）……69
第454図　鳥井地区第１遺構面配置図④（1/100）……70
第455図　鳥井地区第１遺構面配置図⑤（1/100）……71
第456図　鳥井地区第１遺構面配置図⑥（1/100）……72
第457図　鳥井地区第１遺構面配置図⑦（1/100）……73
第458図　鳥井地区第１遺構面配置図⑧（1/100）……74
第459図　鳥井地区第１遺構面配置図⑨（1/100）……75
第460図　鳥井地区第１遺構面配置図⑩（1/100）……76
第461図　鳥井地区第１遺構面配置図⑪（1/100）……77
第462図　鳥井地区第１遺構面配置図⑫（1/100）……78
第463図　鳥井地区第１遺構面配置図⑬（1/100）……79
第464図　鳥井地区第１遺構面配置図⑭（1/100）……80
第465図　鳥井地区第１遺構面配置図⑮（1/100）……81
第466図　鳥井地区第１遺構面配置図⑯（1/100）……82
第467図　鳥井地区第１遺構面配置図⑰（1/100）……83
第468図　鳥井地区第１遺構面配置図⑱（1/100）……84
第469図　鳥井地区第１遺構面配置図⑲（1/100）……85
第470図　鳥井地区第１遺構面配置図⑳（1/100）……86
第471図　鳥井地区第１遺構面配置図㉑（1/100）……87
第472図　鳥井地区第１遺構面配置図㉒（1/100）……88
第473図　SA1001平断面図（1/50）……89
第474図　SK1002平断面図……90
第475図　SK1003平断面図……90
第476図　SK1003出土遺物……90
第477図　SK1006平断面図……91
第478図　SK1006出土遺物……91
第479図　SK1010平断面図……91
第480図　SK1010出土遺物……91
第481図　SK1011平断面図……91
第482図　SK1011出土遺物……91
第483図　SK1013平断面図……92
第484図　SK1013出土遺物……92
第485図　SK1016平断面図……92
第486図　SK1021平断面図……92
第487図　SK1028平断面図……92
第488図　SK1029平断面図……92
第489図　SK1031平断面図……92
第490図　SK1032平断面図……93
第491図　SK1034平断面図……93
第492図　SK1035平断面図……93
第493図　SK1036平断面図……93
第494図　SK1037平断面図……93
第495図　SK1038平断面図……93
第496図　SK1038出土遺物……93
第497図　SK1044平断面図……94
第498図　SK1045平断面図……94
第499図　SK1045出土遺物……94
第500図　ST1001平断面図……95
第501図　ST1002平断面図……95
第502図　ST1003平断面図……95
第503図　ST1004平断面図……95
第504図　ST1004出土遺物……95
第505図　ST1005平断面図……95
第506図　ST1007平断面図……96
第507図　ST1007出土遺物……96

第508図　ST1008平断面図……96
第509図　ST1008出土遺物……96
第510図　ST1009平断面図……97
第511図　ST1011平断面図……97
第512図　ST1012平断面図……97
第513図　ST1012出土遺物……97
第514図　ST1013平断面図……97
第515図　ST1013出土遺物……97
第516図　ST1014平断面図……98
第517図　ST1014出土遺物……98
第518図　ST1015平断面図……98
第519図　ST1015出土遺物……98
第520図　ST1016平断面図……98
第521図　ST1020平断面図……99
第522図　ST1020出土遺物……99
第523図　ST1021平断面図……99
第524図　ST1022平断面図……99
第525図　ST1022出土遺物……99
第526図　ST1024平断面図……99
第527図　ST1025平断面図……99
第528図　ST1025出土遺物……99
第529図　ST1026平断面図……100
第530図　ST1028平断面図……100
第531図　ST1028出土遺物……100
第532図　ST1029平断面図……100
第533図　ST1030平断面図……100
第534図　ST1031平断面図……100
第535図　ST1035平断面図……101
第536図　ST1035出土遺物……101
第537図　ST1036平断面図……101
第538図　ST1037平断面図……101
第539図　ST1037出土遺物……101
第540図　ST1039平断面図……101
第541図　ST1040平断面図……102
第542図　ST1041平断面図……102
第543図　ST1042平断面図……102
第544図　ST1043平断面図……102
第545図　ST1043出土遺物……102
第546図　SP1028平断面図……103
第547図　SP1028出土遺物……103
第548図　SP1052平断面図……103
第549図　SP1052出土遺物……103
第550図　SP1065平断面図……103
第551図　SP1065出土遺物……103
第552図　SP1081平断面図……103
第553図　SP1081出土遺物……103
第554図　SP1083平断面図……103
第555図　SP1083出土遺物……103
第556図　SP1085平断面図……103
第557図　SP1086平断面図……103
第558図　SP1086出土遺物……103
第559図　SP1093平断面図……104
第560図　SP1093出土遺物……104
第561図　SP1105平断面図……104
第562図　SP1105出土遺物……104
第563図　SP1116平断面図……104
第564図　SP1116出土遺物……104
第565図　SP1146平断面図……104
第566図　SP1146出土遺物……104
第567図　SP1147平断面図……104
第568図　SP1147出土遺物……104
第569図　SP1158平断面図……105
第570図　SP1159平断面図……105
第571図　SP1159出土遺物……105
第572図　SP1164平断面図……105
第573図　SP1164出土遺物……105
第574図　SP1182平断面図……105
第575図　SP1182出土遺物……105
第576図　SP1262平断面図……106
第577図　SP1262出土遺物……106
第578図　SP1274平断面図……106
第579図　SP1274出土遺物……106
第580図　SP1275平断面図……106
第581図　SP1275出土遺物……106
第582図　SP1296平断面図……106
第583図　SP1296出土遺物……106
第584図　SP1301平断面図……106
第585図　SP1301出土遺物……106
第586図　SP1308平断面図……106
第587図　SP1308出土遺物……106
第588図　SP1534平断面図……106
第589図　SP1534出土遺物……106
第590図　SD1001断面図……107
第591図　SD1002断面図……107
第592図　SD1003断面図……107
第593図　SD1004断面図……107
第594図　鳥井地区第２遺構面配置図①（1/100）……108
第595図　鳥井地区第２遺構面配置図②（1/100）……109
第596図　鳥井地区第２遺構面配置図③（1/100）……110
第597図　鳥井地区第２遺構面配置図④（1/100）……111
第598図　鳥井地区第２遺構面配置図⑤（1/100）……112
第599図　鳥井地区第２遺構面配置図⑥（1/100）……113
第600図　鳥井地区第２遺構面配置図⑦（1/100）……114
第601図　鳥井地区第２遺構面配置図⑧（1/100）……115
第602図　鳥井地区第２遺構面配置図⑨（1/100）……116
第603図　鳥井地区第２遺構面配置図⑩（1/100）……117
第604図　鳥井地区第２遺構面配置図⑪（1/100）……118
第605図　鳥井地区第２遺構面配置図⑫（1/100）……119
第606図　鳥井地区第２遺構面配置図⑬（1/100）……120
第607図　鳥井地区第２遺構面配置図⑭（1/100）……121
第608図　鳥井地区第２遺構面配置図⑮（1/100）……122
第609図　鳥井地区第２遺構面配置図⑯（1/100）……123
第610図　鳥井地区第２遺構面配置図⑰（1/100）……124
第611図　鳥井地区第２遺構面配置図⑱（1/100）……125
第612図　鳥井地区第２遺構面配置図⑲（1/100）……126
第613図　鳥井地区第２遺構面配置図⑳（1/100）……127
第614図　鳥井地区第２遺構面配置図㉑（1/100）……128
第615図　鳥井地区第２遺構面配置図㉒（1/100）……129
第616図　SK2002平断面図……130
第617図　SK2002出土遺物……130
第618図　SK2003平断面図……130
第619図　SK2003出土遺物……130

第620図　SK2004平断面図……131
第621図　SK2004出土遺物……131
第622図　ST2001平断面図……131
第623図　ST2001出土遺物……131
第624図　ST2002平断面図……131
第625図　ST2002出土遺物……131
第626図　鳥井地区第３遺構面配置図①（1/100）……132
第627図　鳥井地区第３遺構面配置図②（1/100）……133
第628図　鳥井地区第３遺構面配置図③（1/100）……134
第629図　鳥井地区第３遺構面配置図④（1/100）……135
第630図　鳥井地区第３遺構面配置図⑤（1/100）……136
第631図　鳥井地区第３遺構面配置図⑥（1/100）……137
第632図　鳥井地区第３遺構面配置図⑦（1/100）……138
第633図　鳥井地区第３遺構面配置図⑧（1/100）……139
第634図　鳥井地区第３遺構面配置図⑨（1/100）……140
第635図　鳥井地区第３遺構面配置図⑩（1/100）……141
第636図　鳥井地区第３遺構面配置図⑪（1/100）……142
第637図　鳥井地区第３遺構面配置図⑫（1/100）……143
第638図　鳥井地区第３遺構面配置図⑬（1/100）……144
第639図　鳥井地区第３遺構面配置図⑭（1/100）……145
第640図　鳥井地区第３遺構面配置図⑮（1/100）……146
第641図　鳥井地区第３遺構面配置図⑯（1/100）……147
第642図　鳥井地区第３遺構面配置図⑰（1/100）……148
第643図　鳥井地区第３遺構面配置図⑱（1/100）……149
第644図　鳥井地区第３遺構面配置図⑲（1/100）……150
第645図　鳥井地区第３遺構面配置図⑳（1/100）……151
第646図　鳥井地区第３遺構面配置図㉑（1/100）……152
第647図　鳥井地区第３遺構面配置図㉒（1/100）……153
第648図　鳥井地区第４遺構面配置図①（1/100）……154
第649図　鳥井地区第４遺構面配置図②（1/100）……155
第650図　鳥井地区第４遺構面配置図③（1/100）……156
第651図　鳥井地区第４遺構面配置図④（1/100）……157
第652図　鳥井地区第４遺構面配置図⑤（1/100）……158
第653図　鳥井地区第４遺構面配置図⑥（1/100）……159
第654図　鳥井地区第４遺構面配置図⑦（1/100）……160
第655図　鳥井地区第４遺構面配置図⑧（1/100）……161
第656図　鳥井地区第４遺構面配置図⑨（1/100）……162
第657図　鳥井地区第４遺構面配置図⑩（1/100）……163
第658図　鳥井地区第４遺構面配置図⑪（1/100）……164
第659図　鳥井地区第４遺構面配置図⑫（1/100）……165
第660図　鳥井地区第４遺構面配置図⑬（1/100）……166
第661図　鳥井地区第４遺構面配置図⑭（1/100）……167
第662図　鳥井地区第４遺構面配置図⑮（1/100）……168
第663図　鳥井地区第４遺構面配置図⑯（1/100）……169
第664図　鳥井地区第４遺構面配置図⑰（1/100）……170
第665図　鳥井地区第４遺構面配置図⑱（1/100）……171
第666図　鳥井地区第４遺構面配置図⑲（1/100）……172
第667図　鳥井地区第４遺構面配置図⑳（1/100）……173
第668図　鳥井地区第４遺構面配置図㉑（1/100）……174
第669図　鳥井地区第４遺構面配置図㉒（1/100）……175
第670図　SK4002平断面図……176
第671図　SK4003平断面図……176
第672図　ST4001平断面図……176
第673図　ST4002平断面図……176
第674図　ST4003平断面図……176
第675図　SD4001断面図……177
第676図　SD4002断面図……177
第677図　SD4003断面図……177
第678図　SD4003出土遺物……177
第679図　鳥井地区第５遺構面配置図①（1/100）……178
第680図　鳥井地区第５遺構面配置図②（1/100）……179
第681図　鳥井地区第５遺構面配置図③（1/100）……180
第682図　鳥井地区第５遺構面配置図④（1/100）……181
第683図　鳥井地区第５遺構面配置図⑤（1/100）……182
第684図　鳥井地区第５遺構面配置図⑥（1/100）……183
第685図　鳥井地区第５遺構面配置図⑦（1/100）……184
第686図　鳥井地区第５遺構面配置図⑧（1/100）……185
第687図　鳥井地区第５遺構面配置図⑨（1/100）……186
第688図　鳥井地区第５遺構面配置図⑩（1/100）……187
第689図　鳥井地区第５遺構面配置図⑪（1/100）……188
第690図　鳥井地区第５遺構面配置図⑫（1/100）……189
第691図　鳥井地区第５遺構面配置図⑬（1/100）……190
第692図　鳥井地区第５遺構面配置図⑭（1/100）……191
第693図　鳥井地区第５遺構面配置図⑮（1/100）……192
第694図　鳥井地区第５遺構面配置図⑯（1/100）……193
第695図　鳥井地区第５遺構面配置図⑰（1/100）……194
第696図　鳥井地区第５遺構面配置図⑱（1/100）……195
第697図　鳥井地区第５遺構面配置図⑲（1/100）……196
第698図　鳥井地区第５遺構面配置図⑳（1/100）……197
第699図　鳥井地区第５遺構面配置図㉑（1/100）……198
第700図　鳥井地区第５遺構面配置図㉒（1/100）……199
第701図　SD5001断面図……200
第702図　SD5002断面図……200
第703図　鳥井地区第６遺構面配置図②（1/100）……201
第704図　鳥井地区第６遺構面配置図③（1/100）……202
第705図　鳥井地区第６遺構面配置図④（1/100）……203
第706図　鳥井地区第６遺構面配置図⑤（1/100）……204
第707図　鳥井地区第６遺構面配置図⑥（1/100）……205
第708図　鳥井地区第６遺構面配置図⑦（1/100）……206
第709図　鳥井地区第６遺構面配置図⑧（1/100）……207
第710図　鳥井地区第６遺構面配置図⑨（1/100）……208
第711図　鳥井地区第６遺構面配置図⑩（1/100）……209
第712図　鳥井地区第６遺構面配置図⑪（1/100）……210
第713図　鳥井地区第６遺構面配置図⑫（1/100）……211
第714図　鳥井地区第６遺構面配置図⑬（1/100）……212
第715図　鳥井地区第６遺構面配置図⑭（1/100）……213
第716図　鳥井地区第６遺構面配置図⑮（1/100）……214
第717図　鳥井地区第６遺構面配置図⑯（1/100）……215
第718図　鳥井地区第６遺構面配置図⑰（1/100）……216
第719図　鳥井地区第６遺構面配置図⑱（1/100）……217
第720図　鳥井地区第６遺構面配置図⑲（1/100）……218
第721図　鳥井地区第６遺構面配置図⑳（1/100）……219
第722図　鳥井地区第６遺構面配置図㉑（1/100）……220
第723図　鳥井地区第６遺構面配置図㉒（1/100）……221
第724図　SD6001断面図……222
第725図　SD6001出土遺物……222
第726図　SD6002断面図……222
第727図　SD6003断面図……222
第728図　鳥井地区第７遺構面配置図①（1/100）……223
第729図　鳥井地区第７遺構面配置図③（1/100）……224
第730図　鳥井地区第７遺構面配置図④（1/100）……225
第731図　鳥井地区第７遺構面配置図⑤（1/100）……226

第732図　鳥井地区第７遺構面配置図⑨（1/100）……227
第733図　鳥井地区第７遺構面配置図⑩（1/100）……228
第734図　鳥井地区第７遺構面配置図⑪（1/100）……229
第735図　鳥井地区第７遺構面配置図⑫（1/100）……230
第736図　鳥井地区第７遺構面配置図⑬（1/100）……231
第737図　鳥井地区第７遺構面配置図⑰（1/100）……232
第738図　鳥井地区第７遺構面配置図⑱（1/100）……233
第739図　鳥井地区第７遺構面配置図⑲（1/100）……234
第740図　鳥井地区第７遺構面配置図⑳（1/100）……235
第741図　鳥井地区第７遺構面配置図㉑（1/100）……236
第742図　SD7001断面図……237
第743図　SD7002断面図……237
第744図　包含層出土遺物①……238
第745図　包含層出土遺物②……239
第746図　包含層出土遺物③……240
第747図　包含層出土遺物④……241
第748図　包含層出土遺物⑤……242
第749図　包含層出土遺物⑥……243
第750図　包含層出土遺物⑦……244
第751図　包含層出土遺物⑧……245
第752図　包含層出土遺物⑨……246
第753図　包含層出土遺物⑩……247
第754図　包含層出土遺物⑪……248
第755図　包含層出土遺物⑫……249
第756図　包含層出土遺物⑬……250
第757図　包含層出土遺物⑭……251
第758図　包含層出土遺物⑮……252
第759図　包含層出土遺物⑯……253
第760図　包含層出土遺物⑰……254

第Ⅲ章　調査成果

4　鳥井地区

(1)　基本層序（第408図）

大柿遺跡は吉野川とその北岸から流れ込む支流によって形成された中洲性の微高地上に立地している。鳥井地区は大柿遺跡の調査区内に存在している二つの微高地の内、西側の微高地の南端部分付近に位置しており、現地表面の標高は北側の高いところで約81m、吉野川寄りの南側で80m弱を測る。地形は南の吉野川に向かって緩やかに傾斜しており、調査区内においては調査区グリッドの西端のKライン東端のPラインとを結ぶ線を境として、土層の南側への急な落ち込みが観察されている。遺構面は北側の微高地上では１面、南側の一段下がった部分では10面確認されており、水田跡が検出されている。今回報告するのは１～７面までの遺構面である。

(2)　遺構と遺物

①　第１遺構面（第411～472図）

第１遺構面からは掘立柱建物１棟、土坑46基、土壙墓43基、小穴524基、焼土４基、溝４条、水田25枚、不明遺構11基が検出された。

a）掘立柱建物

１号掘立柱建物（SA1001）（第473図）

（遺構）Loc.1・βⅢ・I５・６、J５・６グリッドで検出された。側柱式で主軸はN－82°－Eに向いている。梁間２間（364cm）×桁行３間（578cm）で床面積は21m²である。柱間寸法は梁間182cm、桁行193cmを測る。柱内の埋土は暗灰黄色粘性砂質土、１層である。

（遺物）図化可能な遺物は出土していない。

b）土坑

２号土坑（SK1002）（第474図）

（遺構）Loc.1・βⅢ・O４グリッドで検出された。平面形状はやや不整形な楕円形で、長軸165cm、短軸104cm、深さ19cm を測る。断面形状は船底状である。埋土は３層に分層され、１層暗灰黄色粘性砂質土、２層暗灰黄色粘性砂質土、３層黄褐色粘性砂質土である。

（遺物）図化可能な遺物は出土していない。

３号土坑（SK1003）（第475・476図）

（遺構）Loc.1・βⅢ・O５グリッドで検出された。平面形状はほぼ円形で、直径104cm、深さ14cm を測る。断面形状は浅い逆台形である。埋土は２層に分層され、１層オリーブ褐色粘性砂質土、２層オリーブ褐色粘性砂質土である。

（遺物）１は土師器の釜である。

6号土坑（SK1006）（第477・478図）

（遺構）Loc.1・βⅢ・N５グリッドで検出された。平面形状はやや不整形な長楕円形で、東端をSP1080に切られている。残存値で長軸170cm、短軸84cm、深さ22cm を測る。断面形状は浅い逆台形である。埋土は３層に分層され、１層黄褐色粘性砂質土、２層にぶい黄褐色粘性砂質土、３層褐色粘性砂質土である。上面からは握り拳大の砂岩礫が多く検出されている。

（遺物）１は土師器の杯である。２は陶器の甕である。

10号土坑（SK1010）（第479・480図）

（遺構）Loc.1・βⅢ・M５グリッドで検出された。平面形状は楕円形で、長軸90cm、短軸46cm、深さ21cm を測る。断面形状は逆台形である。埋土は２層に分層され、１層黄褐色粘性砂質土、２層黄褐色粘性砂質土である。中央部に握り拳大の砂岩礫を含んでいる。

（遺物）１は土師器の小皿である。

11号土坑（SK1011）（第481・482図）

（遺構）Loc.1・βⅢ・M５グリッドで検出された。平面形状は楕円形で、南端をSP1074に切られている。断面形状は逆台形である。残存値で長軸98cm、短軸58cm、深さ22cm を測る。埋土は２層に分層され、１層黄褐色粘性砂質土、２層オリーブ褐色粘性砂質土である。

（遺物）１は土師器の釜である。２は土師器の鍋である。

13号土坑（SK1013）（第483・484図）

（遺構）Loc.1・βⅢ・M５グリッドで検出された。平面形状はほぼ円形で、東端をSK1014に切られている。残存値で直径82cm、深さ16cm を測る。埋土は２層に分層され、１層黄褐色粘性砂質土、２層黄褐色粘性砂質土である。

（遺物）１は須恵器の甕である。

16号土坑（SK1016）（第485図）

（遺構）Loc.1・βⅢ・M６グリッドで検出された。平面形状は楕円形で、西側は削平されている。残存値で長軸72cm、短軸50cm、深さ14cm を測る。埋土は３層に分層され、１層黄褐色粘性砂質土、２層オリーブ褐色粘性砂質土、３層オリーブ褐色粘性砂質土である。

（遺物）図化可能な遺物は出土していない。

21号土坑（SK1021）（第486図）

（遺構）Loc.1・βⅢ・N６グリッドで検出された。平面形状は隅丸方形で、直径78cm、深さ21cm を測る。断面形状は逆台形である。埋土は３層に分層されており、１層オリーブ褐色砂質土、２層褐色粘性砂質土、３層黄褐色粘性砂質土である。

（遺物）図化可能な遺物は出土していない。

28号土坑（SK1028）（第487図）

（遺構）Loc.1・βⅢ・N８グリッドで検出された。平面形状は隅丸長方形とみられ、南半部をST1026に切られる。残存値は長軸72cm、短軸48cm、深さ12cm を測る。埋土は２層に分層され１層オリーブ褐色砂質土、２層黄褐色粘性砂質土である。

（遺物）図化可能な遺物は出土していない。

29号土坑（SK1029）（第488図）

（遺構）Loc.1・βⅢ・M８グリッドで検出された。平面形状は長楕円形で、北東部分をSK1028・ST1026にそれぞれ切られている。残存値で長軸128cm、短軸40cm、深さ12cm を測る。埋土は２層に分層されており、１層オリーブ褐色砂質土、２層黄褐色粘性砂質土である。

（遺物）図化可能な遺物は出土していない。

31号土坑（SK1031）（第489図）

（遺構）Loc.1・βⅢ・M８グリッドで検出された。平面形状は楕円形で、長軸84cm、短軸61cm、深さ50cm を測る。断面形状は逆台形である。埋土は２層に分層され、１層褐色砂質土、２層にぶい黄褐色砂質土である。

（遺物）図化可能な遺物は出土していない。

32号土坑（SK1032）（第490図）

（遺構）L８グリッドで検出された。平面形状は楕円形で、長軸102cm、短軸70cm、深さ36cm を測る。断面形状は船底状である。埋土は３層に分層され、１層オリーブ褐色砂質土、２層にぶい黄褐色砂質土、３層暗オリーブ褐色砂質土である。

（遺物）図化可能な遺物は出土していない。

34号土坑（SK1034）（第491図）

（遺構）Loc.1・βⅢ・M８グリッドで検出された。平面形状は長楕円形で、長軸90cm、短軸42cm、深さ20cm を測る。断面形状は逆台形である。埋土は３層に分層され、１層オリーブ褐色砂質土、２層黄褐色粘性砂質土、３層黄褐色粘性砂質土である。

（遺物）図化可能な遺物は出土していない。

35号土坑（SK1035）（第492図）

（遺構）Loc.1・βⅢ・M８グリッドで検出された。平面形状は長楕円形とみられるが、中央部をSK1034に、南端をSK1033にそれぞれ切られている。残存値で長軸108cm、短軸40cm、深さ18cm を測る。埋土は３層に分層され、１層オリーブ褐色粘性砂質土、２層オリーブ褐色粘性砂質土、３層黄褐色粘性砂質土である。

（遺物）図化可能な遺物は出土していない。

36号土坑（SK1036）（第493図）

（遺構）Loc.1・βⅢ・N８グリッドで検出された。平面形状は楕円形で、東端をSK1037に切られている。残存値で長軸92cm、短軸76cm、深さ42cm を測る。埋土は４層に分層され、１層オリーブ褐色粘性砂質土、２層黄褐色粘性砂質土、３層黄褐色粘性砂質土、４層オリーブ褐色粘性砂質土である。

（遺物）図化可能な遺物は出土していない。

37号土坑（SK1037）（第494図）

（遺構）Loc.1・βⅢ・N８グリッドで検出された。平面形状はほぼ円形で、直径104cm、深さ36cm を測る。断面形状は長方形である。埋土は４層に分層され、１層褐色粘性砂質土、２層オリーブ褐色粘性砂質土、３層オリーブ褐色砂質土、４層黄褐色粘性砂質土である。

（遺物）図化可能な遺物は出土していない。

38号土坑（SK1038）（第495・496図）

（遺構）Loc.1・βⅢ・N８グリッドで検出された。平面形状は楕円形で、長軸76cm、短軸54cm、深さ14cm を測る。断面形状は逆台形である。埋土は３層に分層され、１層黄褐色粘性砂質土、２層黄褐色粘性砂質土、３層オリーブ褐色粘性砂質土である。

（遺物）１は須恵器の鉢である。

44号土坑（SK1044）（第497図）

（遺構）Loc.1・βⅢ・K16グリッドで検出された。平面形状は楕円形で、長軸124cm、短軸106cm、深さ22cm を測る。断面形状は逆台形である。埋土は２層に分層され、１層黄褐色粘性砂質土、２層暗灰黄色シルトである。

（遺物）図化可能な遺物は出土していない。

45号土坑（SK1045）（第498・499図）

（遺構）Loc.1・βⅢ・I７グリッドで検出された。平面形状はやや不整形な楕円形で、残存値で長軸108cm、短軸63cm、深さ24cm を測る。埋土は４層に分層され、１層黄褐色砂質土、２層暗灰黄色砂質土、３層暗灰黄色砂質土、４層灰オリーブ砂質土である。

（遺物）１は土師器の杯である。２は須恵器の甕である。

ｃ）土壙墓

１号土壙墓（ST1001）（第500図）

（遺構）Loc.1・βⅢ・O４グリッドで検出された。平面形状は長楕円形で、長軸146cm、短軸78cm、深さ16cm を測る。断面形状は船底状である。埋土は２層に分層され、１層にぶい黄色粘性砂質土、２層オリーブ褐色粘性砂質土である。

（遺物）図化可能な遺物は出土していない。

2号土壙墓（ST1002）（第501図）

（遺構）Loc.1・βⅢ・O4グリッドで検出された。平面形状は隅丸長方形で、長軸127cm、短軸72cm、深さ12cmを測る。断面形状は長方形である。埋土は2層に分層され、1層オリーブ褐色粘性砂質土、2層オリーブ褐色粘性砂質土である。

（遺物）図化可能な遺物は出土していない。

3号土壙墓（ST1003）（第502図）

（遺構）Loc.1・βⅢ・O4グリッドで検出された。平面形状は隅丸長方形で、長軸116cm、短軸70cm、深さ19cmを測る。断面形状は船底状である。埋土は3層に分層され、1層オリーブ褐色粘性砂質土、2層褐色粘性砂質土、3層褐色粘性砂質土である。

（遺物）図化可能な遺物は出土していない。

4号土壙墓（ST1004）（第503・504図）

（遺構）Loc.1・βⅢ・N4グリッドで検出された。平面形状は長楕円形で、長軸134cm、短軸48cm、深さ18cmを測る。断面形状は逆台形である。埋土は4層に分層され、1層黄褐色粘性砂質土、2層黄褐色粘性砂質土、3層オリーブ褐色粘性砂質土、4層オリーブ褐色粘性砂質土である。

（遺物）1は鉄製の釘である。

5号土壙墓（ST1005）（第505図）

（遺構）Loc.1・βⅢ・N4グリッドで検出された。平面形状は楕円形で長軸136cm、短軸94cm、深さ28cmを測る。中央部にピット状の堀込みが認められ、断面形状は二段形である。埋土は2層に分層され、1層暗灰黄色粘性砂質土、2層にぶい黄褐色粘性砂質土である。

（遺物）図化可能な遺物は出土していない。

7号土壙墓（ST1007）（第506・507図）

（遺構）Loc.1・βⅢ・M4グリッドで検出された。平面形状は楕円形で北側をSP1053に、東側をSP1054にそれぞれ切られている。残存値で長軸148cm、短軸90cm、深さ14cmを測る。断面形状は船底状である。埋土は2層に分層され、1層黄褐色粘性砂質土、2層黄褐色粘性砂質土である。

（遺物）1は陶器の甕である。

8号土壙墓（ST1008）（第508・509図）

（遺構）Loc.1・βⅢ・M4グリッドで検出された。平面形状は楕円形とみられるが西側は調査区外に延びている。残存値で長軸156cm、短軸152cm、深さ28cmを測る。埋土は3層に分層され、1層黄褐色粘性砂質土、2層オリーブ褐色粘性砂質土、3層オリーブ褐色粘性砂質土である。

（遺物）1は土師器の釜である。2は土師質の平瓦である。

9号土壙墓（ST1009）（第510図）

（遺構）Loc.1・βⅢ・M4グリッドで検出された。平面形状は長楕円形で、長軸212cm、短軸112cm、深

さ27cm を測る。断面形状は逆台形である。埋土は３層に分層され、１層灰黄色粘性砂質土、２層灰黄色粘性砂質土、３層黄褐色粘性砂質土である。
（遺物）図化可能な遺物は出土していない。

11号土壙墓（ST1011）（第511図）
（遺構）Loc.1・βⅢ・M５グリッドで検出された。平面形状は楕円形で、東端をSK1016に、西端をSK1014に、それぞれ切られている。残存値で長軸112cm、短軸86cm、深さ34cm を測る。埋土は４層に分層され、１層黄褐色粘性砂質土、２層黄褐色粘性砂質土、３層黄褐色粘性砂質土、４層オリーブ褐色粘性砂質土である。
（遺物）図化可能な遺物は出土していない。

12号土壙墓（ST1012）（第512・513図）
（遺構）Loc.1・βⅢ・L６グリッドで検出された。平面形状は楕円形で、長軸108cm、短軸64cm、深さ31cm を測る。断面形状は逆台形である。埋土は３層に分層され、１層黄褐色粘性砂質土、２層黄褐色粘性砂質土、３層褐色粘性砂質土である。
（遺物）１は須恵器の椀である。

13号土壙墓（ST1013）（第514・515図）
（遺構）Loc.1・βⅢ・L６グリッドで検出された。平面形状は隅丸長方形で、長軸106cm、短軸78cm、深さ48cm を測る。断面形状は逆台形である。埋土は２層に分層され、１層オリーブ褐色砂質土、２層にぶい黄褐色砂質土である。
（遺物）１は土師器の鉢である。２は須恵器の椀である。

14号土壙墓（ST1014）（第516・517図）
（遺構）Loc.1・βⅢ・L６グリッドで検出された。平面形状は楕円形で、北西隅をST1013に切られている。残存値で長軸86cm、短軸64cm、深さ38cm を測る。断面形状は逆台形である。埋土は２層に分層され、１層オリーブ褐色砂質土、２層にぶい黄褐色砂質土である。
（遺物）１は須恵器の壺である。

15号土壙墓（ST1015）（第518・519図）
（遺構）Loc.1・βⅢ・L６グリッドで検出された。平面形状は長楕円形で、長軸168cm、短軸49cm、深さ28cm を測る。断面形状は逆台形である。埋土は２層に分層され、１層オリーブ褐色砂質土、２層にぶい黄褐色砂質土である。
（遺物）１は土師器の椀である。

16号土壙墓（ST1016）（第520図）
（遺構）Loc.1・βⅢ・M６グリッドで検出された。平面形状は隅丸長方形で、長軸164cm、短軸77cm、深さ46cm を測る。断面形状は逆台形である。埋土は層に分層され、１層オリーブ褐色砂質土、２層にぶ

い黄褐色砂質土である。
（遺物）図化可能な遺物は出土していない。

20号土壙墓（ST1020）（第521・522図）
（遺構）Loc.1・βⅢ・M６グリッドで検出された。平面形状は長楕円形で、西端をSP1144に切られている。残存値で長軸160cm、短軸75cm、深さ14cm を測る。埋土は２層に分層され、１層オリーブ褐色砂質土、２層黄褐色粘性砂質土である。
（遺物）１は土師器の小皿である。２は白磁の碗である。

21号土壙墓（ST1021）（第523図）
（遺構）Loc.1・βⅢ・N６グリッドで検出された。平面形状は楕円形で、東側をSK1021に切られている。残存値で長軸133cm、短軸84cm、深さ24cm を測る。断面形状は逆台形である。埋土はオリーブ褐色砂質土、１層である。
（遺物）図化可能な遺物は出土していない。

22号土壙墓（ST1022）（第524・525図）
（遺構）Loc.1・βⅢ・M７グリッドで検出された。平面形状は楕円形で、長軸116cm、短軸68cm、深さ22cm を測る。断面形状は逆台形である。埋土は２層に分層され、１層オリーブ褐色粘性砂質土、２層黄褐色粘性砂質土である。
（遺物）１は土師器の椀である。

24号土壙墓（ST1024）（第526図）
（遺構）Loc.1・βⅢ・N８グリッドで検出された。平面形状は楕円形で、東側をST1025に切られている。残存値で長軸155cm、短軸74cm、深さ14cm を測る。断面形状は逆台形である。埋土は黄褐色粘性砂質土、１層である。
（遺物）図化可能な遺物は出土していない。

25号土壙墓（ST1025）（第527・528図）
（遺構）Loc.1・βⅢ・N８グリッドで検出された。平面形状はやや不整形な長楕円形で、長軸134cm、短軸66cm、深さ12cm を測る。断面形状は船底状である。埋土はオリーブ褐色砂質土、１層である。
（遺物）１は土師器の杯である。

26号土壙墓（ST1026）（第529図）
（遺構）Loc.1・βⅢ・N８グリッドで検出された。平面形状は楕円形で、南側をSP1308に切られている。残存値で長軸130cm、短軸68cm、深さ20cm を測る。断面形状は西側が二段になる逆台形である。埋土は４層に分層され、１層オリーブ褐色粘性砂質土、２層オリーブ褐色砂質土、３層黄褐色粘性砂質土、４層黄褐色粘性砂質土である。
（遺物）図化可能な遺物は出土していない。

28号土壙墓（ST1028）（第530・531図）

（遺構）Loc.1・βⅢ・M８グリッドで検出された。平面形状はやや不整形な楕円形とみられるが、東端をST1029に、南端をST1030に、それぞれ切られている。残存値で長軸94cm、短軸62cm、深さ34cmを測る。埋土は３層に分層され、１層にぶい黄褐色粘性砂質土、２層褐色粘性砂質土、３層褐色粘性砂質土である。

（遺物）１は土師器の杯である。

29号土壙墓（ST1029）（第532図）

（遺構）Loc.1・βⅢ・M８グリッドで検出された。平面形状は楕円形で、長軸149cm、短軸82cm、深さ44cmを測る。断面形状は船底状である。埋土は２層に分層され、１層オリーブ褐色砂質土、２層にぶい黄褐色砂質土である。

（遺物）図化可能な遺物は出土していない。

30号土壙墓（ST1030）（第533図）

（遺構）Loc.1・βⅢ・L８グリッドで検出された。平面形状は楕円形で、北東部をST1029に切られている。残存値で長軸104cm、短軸64cm、深さ44cm を測る。断面形状は逆台形である。埋土は３層に分層され、１層にぶい黄褐色砂質土、２層黄褐色砂質土、３層暗オリーブ褐色砂質土である。

（遺物）図化可能な遺物は出土していない。

31号土壙墓（ST1031）（第534図）

（遺構）Loc.1・βⅢ・M８グリッドで検出された。平面形状は長楕円形とみられ、南側は調査区外に延びている。残存値で長軸127cm、短軸59cm、深さ20cm を測る。断面形状は逆台形である。埋土は２層に分層され、１層オリーブ褐色砂質土、２層オリーブ褐色粘性砂質土である。

（遺物）図化可能な遺物は出土していない。

35号土壙墓（ST1035）（第535・536図）

（遺構）Loc.1・βⅣ・N２グリッドで検出された。平面形状は隅丸長方形で、長軸122cm、短軸72cm、深さ28cmを測る。断面形状は逆台形である。埋土は５層に分層され、１層灰黄色粘性砂質土、２層黄褐色粘質土、３層オリーブ褐色粘土、４層黄褐色粘質土、５層暗灰黄色シルトである。

（遺物）１は土師器の小皿である。

36号土壙墓（ST1036）（第537図）

（遺構）Loc.1・βⅣ・N２グリッドで検出された。平面形状は楕円形で、西端をST1035に切られている。残存値で長軸132cm、短軸92cm、深さ31cm を測る。埋土は５層に分層され、１層灰黄褐色砂質土、２層黄褐色粘質土、３層オリーブ褐色粘土、４層黄褐色粘質土、５層暗灰黄色シルトである。

（遺物）図化可能な遺物は出土していない。

37号土壙墓（ST1037）（第538・539図）

（遺構）Loc.1・βⅣ・M５グリッドで検出された。平面形状は楕円形とみられるが、東半部は調査区外に延びている。残存値で長軸150cm、短軸112cm、深さ38cm を測る。埋土は３層に分層され、１層灰黄色粘質土、２層黄褐色シルト、３層暗灰黄色シルトである。

（遺物）１は白磁の碗である。

39号土壙墓（ST1039）（第540図）

（遺構）Loc.1・βⅢ・M20グリッドで検出された。平面形状は楕円形で、長軸230cm、短軸158cm、深さ26cm を測る。断面形状は逆台形である。埋土は３層に分層され、１層黄褐色砂質土、２層オリーブ褐色粘性砂質土、３層オリーブ褐色粘性砂質土である。

（遺物）図化可能な遺物は出土していない。

40号土壙墓（ST1040）（第541図）

（遺構）Loc.1・βⅢ・K19グリッドで検出された。平面形状は楕円形で、長軸128cm、短軸94cm、深さ22cm を測る。断面形状は船底状である。埋土は３層に分層され、１層黄褐色砂質土、２層暗灰黄色粘性砂質土、３層暗灰黄色粘性砂質土である。

（遺物）図化可能な遺物は出土していない。

41号土壙墓（ST1041）（第542図）

（遺構）Loc.1・βⅢ・L17グリッドで検出された。平面形状はやや不整形な楕円形で、長軸170cm、短軸104cm、深さ28cm を測る。断面形状は逆台形である。埋土は４層に分層され、１層暗灰黄色粘性砂質土、２層暗灰黄色粘質土、３層黄褐色粘質土、４層黄褐色粘質土である。

（遺物）図化可能な遺物は出土していない。

42号土壙墓（ST1042）（第543図）

（遺構）Loc.1・βⅢ・J11グリッドで検出された。平面形状は楕円形で、長軸162cm、短軸116cm、深さ21cm を測る。断面形状は逆台形である。埋土は３層に分層され、１層オリーブ褐色砂質土、２層オリーブ褐色粘性砂質土、３層オリーブ褐色粘性砂質土である。

（遺物）図化可能な遺物は出土していない。

43号土壙墓（ST1043）（第544・545図）

（遺構）Loc.1・βⅢ・J６グリッドで検出された。平面形状は隅丸長方形で、長軸100cm、短軸64cm、深さ12cm を測る。断面形状は逆台形である。埋土は３層に分層され、１層オリーブ褐色粘性砂質土、２層黄褐色粘質土、３層黄褐色粘質土である。

（遺物）１は須恵器の杯である。

d）小穴

28号小穴（SP1028）（第546・547図）

（遺構）Loc.1・βⅢ・N５グリッドで検出された。平面形状は円形で、直径26cm、深さ18cm を測る。底部の形状は平底である。埋土は２層に分層され、１層黄褐色砂質土、２層黄褐色砂質土である。

（遺物）１は須恵器の椀である。

52号小穴（SP1052）（第548・549図）

（遺構）Loc.1・βⅢ・M４グリッドで検出された。平面形状は円形で、直径46cm、深さ16cm を測る。底部の形状は平底である。埋土は３層に分層され、１層にぶい黄褐色粘性砂質土、２層にぶい黄色粘性砂質土、３層褐色粘性砂質土である。遺構底面付近から遺物は出土している。

（遺物）１・２は土師器の杯である。

65号小穴（SP1065）（第550・551図）

（遺構）Loc.1・βⅢ・N５グリッドで検出された。平面形状は円形で、直径34cm、深さ27cm を測る。底部の形状は平底である。埋土は４層に分層され、１層にぶい黄褐色粘性砂質土、２層にぶい黄褐色粘性砂質土、３層オリーブ褐色粘性砂質土、４層黄褐色粘性砂質土である。

（遺物）１は白磁の碗である。

81号小穴（SP1081）（第552・553図）

（遺構）Loc.1・βⅢ・N５グリッドで検出された。平面形状は円形で、直径24cm、深さ35cm を測る。底部の形状は平底である。埋土は２層に分層され、１層黄褐色粘性砂質土、２層褐色粘性砂質土である。

（遺物）１は須恵器の椀である。

83号小穴（SP1083）（第554・555図）

（遺構）Loc.1・βⅢ・N５グリッドで検出された。平面形状はほぼ円形で、直径30cm、深さ28cm を測る。底部の形状は北側が二段となっている。埋土は３層に分層され、１層黄褐色粘性砂質土、２層オリーブ褐色粘性砂質土、３層オリーブ褐色粘性砂質土である。

（遺物）１は土師器の釜である。

85号小穴（SP1085）（第556図）

（遺構）Loc.1・βⅢ・N５グリッドで検出された。平面形状はほぼ円形で、直径36cm、深さ30cm を測る。底部の形状は平底である。埋土は４層に分層され、１層にぶい黄褐色粘性砂質土、２層にぶい黄褐色粘性砂質土、３層オリーブ褐色粘性砂質土、４層黄褐色粘性砂質土である。

（遺物）図化可能な遺物は出土していない。

86号小穴（SP1086）（第557・558図）

（遺構）Loc.1・βⅢ・N５グリッドで検出された。平面形状はほぼ円形で、直径37cm、深さ12cm を測る。底部の形状は平底である。埋土は２層に分層され、１層黄褐色粘性砂質土、２層黄褐色粘性砂質土

である。
（遺物）１は土師器の杯である。

93号小穴（SP1093）（第559・560図）
（遺構）Loc.1・βⅢ・M６グリッドで検出された。平面形状はほぼ円形で、東端をSP1095に切られている。直径は32cm、深さ26cm を測る。埋土は２層に分層され、１層暗灰黄色粘性砂質土、２層黄褐色粘性砂質土である。
（遺物）１は土師器の杯である。２は須恵器の椀である。

105号小穴（SP1105）（第561・562図）
（遺構）Loc.1・βⅢ・M６グリッドで検出された。平面形状はほぼ円形で、南側をSK1019に切られている。直径42cm、深さ44cm を測る。底部の形状は平底である。埋土は５層に分層され、１層黄褐色粘性砂質土、２層黄褐色粘性砂質土、３層黄褐色粘性砂質土、４層黄褐色粘性砂質土、５層オリーブ褐色粘性砂質土である。
（遺物）１は土師器の杯である。

116号小穴（SP1116）（第563・564図）
（遺構）Loc.1・βⅢ・M７グリッドで検出された。平面形状は円形で、直径40cm、深さ40cm を測る。底部の形状は丸底である。埋土は５層に分層され、１層黄褐色砂質土、２層オリーブ褐色粘性砂質土、３層黄褐色粘性砂質土、４層黄褐色粘性砂質土、５層黄褐色粘性砂質土である。
（遺物）１は土師器の小皿である。２は黒色土器の椀である。

146号小穴（SP1146）（第565･566図）
（遺構）Loc.1・βⅢ・M６グリッドで検出された。平面形状は円形で、直径28cm、深さ17cm を測る。底部の形状は平底である。埋土は２層に分層され、１層黄褐色砂質土、２層褐色粘性砂質土である。
（遺物）１は土師器の鍋である。

147号小穴（SP1147）（第567・568図）
（遺構）Loc.1・βⅢ・N６グリッドで検出された。平面形状は円形で、直径24cm、深さ10cm を測る。底部の形状は平底である。埋土は２層に分層され、１層黄褐色砂質土、２層褐色粘性砂質土である。
（遺物）１は土師器の鍋である。

158号小穴（SP1158）（第569図）
（遺構）Loc.1・βⅢ・N６グリッドで検出された。平面形状は円形で、直径36cm、深さ25cm を測る。底部の形状は平底である。埋土は３層に分層され、１層オリーブ褐色粘性砂質土、２層オリーブ褐色粘性砂質土、３層オリーブ褐色粘性砂質土である。
（遺物）図化可能な遺物は出土していない。

159号小穴（SP1159）（第570・571図）

（遺構）Loc.1・βⅢ・N６グリッドで検出された。平面形状は円形で、直径28cm、深さ27cm を測る。底部の形状は平底である。埋土は３層に分層され、１層黄褐色粘性砂質土、２層にぶい黄色粘性砂質土、３層オリーブ褐色粘性砂質土である。

（遺物）１・２は土師器の椀である。

164号小穴（SP1164）（第572・573図）

（遺構）Loc.1・βⅢ・N７グリッドで検出された。平面形状は円形で、直径33cm、深さ18cm を測る。底部の形状は平底である。埋土は３層に分層され、１層にぶい黄褐色粘性砂質土、２層褐色粘性砂質土、３層褐色粘性砂質土である。

（遺物）１は土師器の杯である。

182号小穴（SP1182）（第574・575図）

（遺構）Loc.1・βⅢ・N６グリッドで検出された。平面形状は円形で、北側をSP1181に切られている。残存値で直径33cm、深さ５cm を測る。底部の形状は平底である。埋土は２層に分層され、１層暗灰黄色砂質土、２層にぶい黄色砂質土である。

（遺物）１は土師器の椀である。２は鞴の羽口である。

262号小穴（SP1262）（第576・577図）

（遺構）Loc.1・βⅢ・Q８グリッドで検出された。平面形状は円形で、直径34cm、深さ36cm を測る。底部の形状は丸底である。埋土は７層に分層され、１層黄灰色粘性砂質土、２層黄灰色粘性砂質土、３層黄灰色粘性砂質土、４層にぶい黄色粘性砂質土、５層にぶい黄色粘性砂質土、６層にぶい黄色粘性砂質土、７層にぶい黄色粘性砂質土である。

（遺物）１は土師器の椀である。

274号小穴（SP1274）（第578・579図）

（遺構）Loc.1・βⅢ・Q７グリッドで検出された。平面形状は円形で、直径37cm、深さ18cm を測る。底部の形状は平底である。埋土は３層に分層され、１層灰黄色粘性砂質土、２層灰黄色粘性砂質土、３層暗灰黄色粘性砂質土である。

（遺物）１は土師器の杯である。

275号小穴（SP1275）（第580・581図）

（遺構）Loc.1・βⅢ・Q７グリッドで検出された。平面形状は円形で、直径30cm、深さ31cm を測る。底部の形状は平底である。埋土は２層に分層され、１層灰オリーブ粘性砂質土、２層灰オリーブ粘性砂質土である。

（遺物）１は土師器の小皿である。

296号小穴（SP1296）（第582・583図）

（遺構）Loc.1・βⅢ・O８グリッドで検出された。平面形状は円形で、直径29cm、深さ14cmを測る。底部の形状は平底である。埋土は３層に分層され、１層黄褐色粘性砂質土、２層オリーブ褐色粘性砂質土、３層黄褐色粘性砂質土である。

（遺物）１は土師器の小皿である。２は土師器の鍋である。

301号小穴（SP1301）（第584・585図）

（遺構）Loc.1・βⅢ・N８グリッドで検出された。平面形状は円形で、直径29cm、深さ12cmを測る。底部の形状は平底である。埋土は３層に分層され、１層黄褐色粘性砂質土、２層黄褐色砂質土、３層オリーブ褐色砂質土である。

（遺物）１は土師器の杯である。

308号小穴（SP1308）（第586・587図）

（遺構）Loc.1・βⅢ・N８グリッドで検出された。平面形状は円形で、直径24cm、深さ18cmを測る。底部の形状は平底である。埋土は３層に分層され、１層黄褐色粘性砂質土、２層黄褐色粘性砂質土、３層オリーブ褐色粘性砂質土である。

（遺物）１は土師器の椀である。

534号小穴（SP1534）（第588・589図）

（遺構）Loc.1・βⅣ・L５グリッドで検出された。平面形状はやや不整形な五角形で、長軸56cm、短軸36cm、深さ10cmを測る。底部の形状は平底である。埋土は３層に分層され、１層黄褐色砂質土、２層にぶい黄褐色粘性砂質土、３層オリーブ褐色粘性砂質土である。

（遺物）１はスラグである。

ｅ）溝

１号溝（SD1001）（第590図）

（遺構）Loc.1・βⅢ・O20グリッド～Loc.1・βⅣ・O１グリッドにかけて検出された南北方向に延びる溝である。規模は長さ3.9m、幅0.35m、深さ0.18mを測る。断面形状は逆台形である。埋土は黄褐色粘性砂質土、１層である。

（遺物）図化可能な遺物は出土していない。

２号溝（SD1002）（第591図）

（遺構）Loc.1・βⅣ・R２グリッド～R３グリッドにかけて検出された東西方向に延びる溝である。規模は長さ3.4m、幅0.44m、深さ0.06mを測る。断面形状は船底状である。埋土は黄褐色粘性砂質土、１層である。

（遺物）図化可能な遺物は出土していない。

3号溝（SD1003）（第592図）

（遺構）Loc.1・βⅣ・R4グリッド～Q4グリッドにかけて検出された南北方向に延びる溝である。規模は長さ6.0m、幅0.49m、深さ0.08mを測る。断面形状は船底状である。埋土は2層に分層され、1層黄褐色粘性砂質土、2層黄褐色粘性砂質土である。

（遺物）図化可能な遺物は出土していない。

4号溝（SD1004）（第593図）

（遺構）Loc.1・βⅣ・K1グリッド～L5グリッドにかけて検出された東西方向に延びる溝である。規模は長さ17.4m、幅0.43m、深さ0.08mを測る。断面形状は船底状である。埋土はにぶい黄褐色シルト質土、1層である。

（遺物）図化可能な遺物は出土していない。

f）水田

水田（SI1001～1025）

（遺構）調査区グリッドの西側はLライン、東側ではPラインを境として、南側で検出された水田である。調査区内においては大きく3段の緩やかな棚田状になっており、最下段部分、SI1007～1025においては水田の一区画がより小さくなる傾向がある。小畦畔の方位はN－3°－Wである。調査区内では灌漑用水路は検出されていないため、給水方法については明確ではないが段差部分に水口とみられる窪みが何カ所か認められるため、北側の上段部分から順に南側の下段に向かって水が張られてと考えられる。検出された鋤跡は少ないが、東西方向を指向している。

（遺物）図化した遺物は第1包含層出土として取り扱っている。

② 第2遺構面（第594～615図）

第2遺構面からは土坑7基、土壙墓3基、小穴8基、水田24枚が検出されている。遺構面は調査区グリッド西側はMライン、東側はPラインを結ぶ線より南側で検出された。

a）土坑

2号土坑（SK2002）（第616・617図）

（遺構）Loc.1・βⅢ・L6グリッドで検出された。平面形状は楕円形で、長軸98cm、短軸49cm、深さ20cmを測る。断面形状は逆台形である。埋土は3層に分層され、1層黄褐色粘性砂質土、2層にぶい黄褐色粘性砂質土、3層オリーブ褐色粘性砂質土である。

（遺物）1・2は土師器の杯、3は土師器の椀である。4・5は土師器の小皿である。6は須恵器の杯、7は須恵器の椀である。

3号土坑（SK2003）（第618・619図）

（遺構）Loc.1・βⅢ・L7グリッドで検出された。平面形状は楕円形とみられ、南側は調査区外に延びている。残存値で長軸74cm、短軸68cm、深さ22cmを測る。埋土は3層に分層され、1層黄褐色粘性砂質土、2層黄褐色粘性砂質土、3層オリーブ褐色粘性砂質土である。

（遺物）１は土師器の小皿である。２～４は須恵器の椀である。５～11はスラグである。

４号土坑（SK2004）（第620・621図）

（遺構）Loc.1・βⅢ・L７グリッドで検出された。平面形状は楕円形で、長軸104cm、短軸81cm、深さ14cmを測る。断面形状は逆台形である。埋土は４層に分層され、１層黄褐色粘性砂質土、２層オリーブ褐色粘性砂質土、３層オリーブ褐色粘性砂質土、４層黄褐色粘性砂質土である。

（遺物）１はスラグである。

ｂ）土壙墓

１号土壙墓（ST2001）（第622・623図）

（遺構）Loc.1・βⅢ・M８グリッドで検出された。平面形状は隅丸長方形で、長軸101cm、短軸59cm、深さ12cmを測る。断面形状は逆台形である。埋土は３層に分層され、１層オリーブ褐色粘性砂質土、２層黄褐色粘性砂質土、３層オリーブ褐色粘性砂質土である。

（遺物）１はスラグである。

２号土壙墓（ST2002）（第624・625図）

（遺構）Loc.1・βⅢ・M８グリッドで検出された。平面形状はやや不整形な隅丸長方形で、長軸110cm、短軸96cm、深さ17cmを測る。断面形状は逆台形である。埋土は３層に分層され、１層オリーブ褐色粘性砂質土、２層黄褐色粘性砂質土、３層にぶい黄褐色粘性砂質土である。

（遺物）１はスラグである。

ｃ）水田

水田（SI2001～2024）

（遺構）調査区グリッド西側はLライン、東側はPラインを結んだ線より南側で検出された水田である。調査区内においては第１遺構面と同様に大きく３段の緩やかな棚田状になっており、最下段部分、SI2007～2024においては水田の一区画がより小さくなる傾向がある。小畦畔の方位はN－４°－Wである。水田内の小区画の形状が第１遺構面・第２遺構面ともに似通っており、継続した水田経営が行われたものと考えられる。調査区内では灌漑用水路は検出されていないため、給水方法については明確ではないが段差部分に水口とみられる窪みが何カ所か認められるため、北側の上段部分から順に南側の下段に向かって水が張られてと考えられる。検出された鋤跡は東西方向を指向している。

（遺物）図化した遺物は第２包含層出土として取り扱っている。

③　第３遺構面（第626～647図）

第３遺構面からは小穴２基、水田５枚が検出されている。遺構面は調査区グリッドの西側はLライン、東側はＰラインを結ぶ線を境として南側から検出された。

a）水田

水田（SI3001～SI3005）

（遺構）調査区グリッドの西側はLライン、東側ではPラインを境として、南側で検出された水田である。調査区内においては大きく４段の緩やかな棚田状になっており、東西方向に帯状に拡がった大区画の水田である。調査区内では灌漑用水路は検出されていないため、給水方法については明確ではないが段差部分に水口とみられる窪みが何カ所か認められるため、北側の上段部分から順に南側の下段に向かって水が張られてと考えられる。検出された鋤跡は主に東西方向を指向している。

（遺物）図化した遺物は第３包含層出土として取り扱っている。

④　第４遺構面（第648～669図）

第４遺構面からは土坑３基、土壙墓３基、小穴22基、溝３条、水田７枚が検出された。遺構面は調査区グリッドの西側はＫライン、東側はＰラインを結ぶ線を境として南側から検出された。

a）土坑

２号土坑（SK4002）（第670図）

（遺構）Loc.1・βⅢ・Ｌ９グリッドで検出された。平面形状はほぼ円形で、直径90㎝、深さ15㎝を測る。断面形状は不整形な船底状である。埋土は３層に分層され、１層にぶい黄褐色粘性砂質土、２層黄褐色粘性砂質土、３層にぶい黄色粘性砂質土である。

（遺物）図化可能な遺物は出土していない。

３号土坑（SK4003）（第671図）

（遺構）Loc.1・βⅢ・Ｌ９グリッドで検出された。平面形状はやや不整形な楕円形で、長軸104㎝、短軸60㎝、深さ14㎝を測る。断面形状は船底状である。埋土は２層に分層され、１層にぶい黄褐色粘性砂質土、２層黄褐色粘性砂質土である。

（遺物）図化可能な遺物は出土していない。

b）土壙墓

１号土壙墓（ST4001）（第672図）

（遺構）Loc.1・βⅢ・Ｋ５グリッドで検出された。平面形状は隅丸長方形で、長軸96㎝、短軸55㎝、深さ６㎝を測る。断面形状は浅い船底状である。埋土は２層に分層され、１層にぶい黄褐色粘性砂質土、２層黄褐色粘性砂質土である。

（遺物）図化可能な遺物は出土していない。

２号土壙墓（ST4002）（第673図）

（遺構）Loc.1・βⅢ・Ｊ５グリッドで検出された。平面形状はやや不整形な楕円形で、長軸102㎝、短軸68㎝、深さ19㎝を測る。断面形状は逆台形である。埋土は２層に分層され。１層黄褐色粘性砂質土、２層にぶい黄褐色粘性砂質土である。

（遺物）図化可能な遺物は出土していない。

3号土壙墓（ST4003）（第674図）

（遺構）Loc.1・βⅢ・L８グリッドで検出された。平面形状は楕円形で、南東隅をSK4002に切られている。残存値で長軸174㎝、短軸95㎝、深さ24㎝ を測る。断面形状は逆台形である。埋土は３層に分層され、１層にぶい黄褐色粘性砂質土、２層黄褐色粘性砂質土、３層にぶい黄色粘性砂質土である。上面に握り拳大の砂岩礫を多く含んでいる。

（遺物）図化可能な遺物は出土していない。

c）溝

1号溝（SD4001）（第675図）

（遺構）Loc.1・βⅢ・L４グリッド～L５グリッドにかけて検出された東西方向に延びる溝である。規模は長さ2.4m、幅0.83m、深さ0.08mを測る。断面形状は浅い船底状である。埋土は褐色粘性砂質土、1層である。

（遺物）図化可能な遺物は出土していない。

2号溝（SD4002）（第676図）

（遺構）Loc.1・βⅢ・L９グリッド～L10グリッドにかけて検出された東西方向に延びる溝である。規模は長さ1.6m、幅0.44m、深さ0.16mを測る。断面形状は逆台形である。埋土は２層に分層され、１層にぶい黄褐色粘性砂質土、２層黄褐色粘性砂質土である。

（遺物）図化可能な遺物は出土していない。

3号溝（SD4003）（第677・678図）

（遺構）Loc.1・βⅢ・K６グリッド～L14グリッドにかけて検出された東西方向に延びる溝である。規模は長さ40.3m、幅0.8m、深さ0.09mを測る。断面形状は浅い船底状である。埋土は２層に分層され、1層にぶい黄褐色粘性砂質土、２層にぶい黄褐色粘性砂質土である。

（遺物）１は土師器の杯である。

d）水田

水田（SI4001～4007）

（遺構）調査区グリッドの西側はKライン、東側ではPラインを境として、南側で検出された水田である。調査区内においては大きく４段の緩やかな棚田状になっており、東西方向に帯状に拡がった大区画の水田である。調査区内では灌漑用水路は検出されていないため、給水方法については明確ではないが段差部分に水口とみられる窪みが何カ所か認められるため、北側の上段部分から順に南側の下段に向かって水が張られてと考えられる。検出された鋤跡は主に東西方向を指向している。

（遺物）図化した遺物は第４包含層として取り扱っている。

⑤　第５遺構面（第679～700図）

第５遺構面からは土坑１基、小穴24基、柵列２基、水田１枚が検出されている。遺構面は調査区グリッドの西側はKライン、東側はLラインを結んだ線より南側で検出された。

a）柵列

1号柵列（SG5001）

（遺構）Loc.1・βⅢ・Ⅳグリッドに位置し、調査区グリッドのＨ～Ｊラインで検出された。東西方向に延びる柵列である。杭間の距離は短いもので0.44m、長いもので8.88mを測る。

（遺物）図化可能な遺物は出土していない。

2号柵列（SG5002）

（遺構）Loc.1・βⅣグリッドに位置し、調査区グリッドのＩ～Ｊラインで検出された。東西方向に延びる柵列である。杭間の距離は短いもので2.63m、長いもので2.88mを測る。

（遺物）図化可能な遺物は出土していない。

b）溝

1号溝（SD5001）（第701図）

（遺構）Loc.1・βⅢ・H12グリッド～G12グリッドにかけて検出された南北方向に延びる溝である。規模は長さ11.4m、幅0.28m、深さ0.05mを測る。断面形状は浅い船底状である。埋土は黄褐色粘性砂質土、１層である。

（遺物）図化可能な遺物は出土していない。

2号溝（SD5002）（第702図）

（遺構）Loc.1・βⅢ・H12グリッド～F12グリッドにかけて検出された南北方向に延びる溝である。規模は長さ5.4m、幅0.33m、深さ0.06mを測る。断面形状は浅い船底状である。埋土は黄褐色粘性砂質土、１層である。

（遺物）図化可能な遺物は出土していない。

c）水田

水田（SI5001）

（遺構）調査区グリッドの西側はＫライン、東側ではＬラインを境として、南側で検出された水田である。調査区内においては明確な畦畔が確認できなかった大区画の水田である。調査区内では灌漑用水路は検出されていないため、給水方法については明確ではないが、北側の上段部分から順に南側の下段に向かって水が張られてと考えられる。検出された鋤跡は主に東西方向を指向している。

（遺物）図化した遺物は第５包含層として取り扱っている。

⑥　第６遺構面（第703～723図）

第６遺構面からは小穴32基、柵列２基、溝３条、水田５枚が検出されている。遺構面は調査区のグリッド西側はＫライン、東側はＬラインを結んだ線より南側で検出された。

a）柵列

1号柵列（SG6001）

（遺構）Loc.1・βⅢ・Ⅳグリッドに位置し、調査区グリッドのⅠ～Kラインで検出された。東西方向に延びる柵列である。杭間の距離は短いもので0.75m、長いもので7.63mを測る。

（遺物）図化可能な遺物は出土していない。

2号柵列（SG6002）

（遺構）Loc.1・βⅣグリッドに位置し、調査区グリッドのH～Jラインで検出された。東西方向に延びる柵列である。杭間の距離は短いもので0.38m、長いもので6.0mを測る。

（遺物）図化可能な遺物は出土していない。

b）溝

1号溝（SD6001）（第724・725図）

（遺構）Loc.1・βⅢ・I5グリッド～K17グリッド、Loc.1・βⅣ・K1グリッド～L5グリッドにかけて検出された東西方向に延びる溝である。断面形状は浅い船底状である。規模は長さ83.6m、幅1.18m、深さ0.14mを測る。埋土は5層に分層され、1層黄褐色粘性砂質土、2層黄褐色粘性砂質土、3層褐色粘性砂質土、4層オリーブ褐色粘性砂質土、5層黄褐色粘性砂質土である。

（遺物）1は土師器の椀である。2は須恵器の壺である。

2号溝（SD6002）（第726図）

（遺構）Loc.1・βⅣ・H3グリッド～H5グリッドにかけて検出された東西方向に延びる溝である。規模は長さ9.9m、幅0.69m、深さ0.11mを測る。断面形状は浅い船底状である。埋土は3層に分層され、1層黄褐色粘性砂質土、2層褐色粘性砂質土、3層オリーブ褐色粘性砂質土である。

（遺物）図化可能な遺物は出土していない。

3号溝（SD6003）（第727図）

（遺構）Loc.1・βⅣ・K5グリッド～G5グリッドにかけて検出された南北方向に延びる溝である。規模は長さ22.9m、幅0.41m、深さ0.25mを測る。断面形状は逆台形である。埋土は3層に分層され、1層黄褐色粘性砂質土、2層褐色粘性砂質土、3層オリーブ褐色粘性砂質土である。

（遺物）図化可能な遺物は出土していない。

c）水田

水田（SI6001～6005）

（遺構）調査区グリッドの西側はKライン、東側ではLラインを境として、南側で検出された水田である。調査区内においては明確な畦畔が確認できなかった大区画の水田である。調査区内では灌漑用の水路はSD6001～6003が該当すると考えられる。給水方法は北側の上段部分から順に南側の下段に向かって水が張られてと考えられる。検出された鋤跡は上段部分では主に東西方向を、下段部分では南北方向を指向している。

（遺物）図化した遺物は第６包含層として取り扱っている。

⑦　第７遺構面（第728～741図）

第７遺構面からは小穴９基、溝２条、水田５枚が検出されている。

ａ）溝

１号溝（SD7001）（第742図）

（遺構）Loc.1・βⅢ・I７グリッド～G７グリッドにかけて検出された南北方向に延びる溝である。規模は長さ12.6m、幅0.3m、深さ0.09mを測る。断面形状は浅い船底状である。埋土は２層に分層され、１層灰黄色粘性砂質土、２層黄褐色粘性砂質土である。

（遺物）図化可能な遺物は出土していない。

２号溝（SD7002）（第743図）

（遺構）Loc.1・βⅢ・J10グリッド～F10グリッドにかけて検出された南北方向に延びる溝である。規模は長さ21.9m、幅0.85m、深さ0.09mを測る。断面形状は浅い船底状である。埋土は１層灰黄色粘性砂質土、２層黄褐色粘性砂質土である。

（遺物）図化可能な遺物は出土していない。

ｂ）水田

水田（SI7001～7005）

（遺構）調査区グリッドの西側はＫライン、東側ではＬラインを境として、南側で検出された水田である。調査区内においては明確な畦畔が確認できなかった大区画の水田である。調査区内では灌漑用水路は検出されていないため、給水方法については明確ではないが、北側の上段部分から順に南側の下段に向かって水が張られてと考えられる。検出された鋤跡は主に東西方向を指向している。

（遺物）図化可能な遺物は出土していない。

⑧　包含層出土遺物（第744～760図）

第744～750図は第１包含層より出土した遺物である。第744図１～９は土師器の杯である。10～12は土師器の椀である。13～20は土師器の小皿である。第744図21～25、第745図１・２は土師器の釜である。３～５は土師器の釜の脚部である。６～10は土師器の鍋である。第746図１～８は土師器の擂鉢である。９・10は須恵器の杯である。11～17は須恵器の椀である。第747図１・２は須恵器の小皿である。３は須恵器の壺である。４は須恵器の甕である。５～７は須恵器の鉢である。８・９は須恵器の擂鉢である。10は陶器の椀である。11・12は陶器の小皿である。13は陶器の甕である。第748図１～３は陶器の擂鉢である。４～11は青磁の碗である。12～17は白磁の碗である。第749図１～３は磁器の皿である。４～９は磁器の碗である。10～18は染付の碗である。19は土師質の平瓦である。第750図１は瓦質の平瓦である。２・３は土錘である。４は泥岩製の砥石である。５・６は鉄製の刀子である。７～13は鉄製の釘である。14は銅製の匙である。15・16は銅銭である。15は熙寧元寶（北宋・1068年初鋳）、16は銭種不明である。

第751～753図は第２包含層中より出土した遺物である。第751図１～３は土師器の杯である。４～６は土師器の椀である。７～14は土師器の小皿である。15・16は土師器の釜である。17は土師器の擂鉢、18は土師器の鉢である。19～22は黒色土器の椀である。第751図23～27、第752図１～５は須恵器の椀である。第752図６・７は須恵器の小皿である。８・９は須恵器の甕である。10は陶器の擂鉢である。11～13は白磁の碗である。14～16は白磁の皿である。第753図１は土師質の平瓦である。２は土錘である。３は鉄製の鎌である。４は蕨手状の鉄製品である。５・６は鉄製の刀子である。７～16は鉄製の釘である。17は板状の銅製品である。

第754～756図は第３包含層中より出土した遺物である。第754図１～６は土師器の杯である。７・８は土師器の椀である。９・10は土師器の小皿である。11は土師器の脚台付の小皿である。12～14は土師器の釜である。15は土師器の擂鉢である。第755図１～３は須恵器の椀である。４は須恵器の小皿である。５は須恵器の壺である。６は須恵器の鉢である。７～10は白磁の碗である。11は白磁の皿である。12は須恵質の平瓦である。第756図１・２は土錘である。３は鞴の羽口である。４は鎖状の鉄製品、５は鏨状の鉄製品、６は鉄製の釘である。

第757･758図は第４包含層中より出土した遺物である。第757図１は土師器の杯である。２～６は土師器の椀である。７～10は土師器の小皿である。11･12は黒色土器の椀である。13～15は白磁の碗である。16は土錘である。17･18は鞴の羽口である。第758図１は鉄鏃である。２・３は棒状の鉄製品である。４は鉄製の釘である。

第759図は第５包含層中より出土した遺物である。１・２は土師器の椀である。３は土師器の脚台付の皿である。４は土師器の小皿である。５は土師器の釜である。６は土師器の釜の脚部である。７は土師器の鉢である。８～12は須恵器の椀である。13は凝灰岩製の砥石である。

第760図は第６包含層中より出土した遺物である。１は土師器の杯である。２は土師器の脚台付の皿である。３～５は土師器の椀である。６は土師器の鍋である。７は土師器の擂鉢である。８～12は須恵器の椀である。13は須恵器の壺である。14土は白磁の碗である。15は土錘である。16は凝灰岩製の紡錘車である。17は鉄製の鎌である。

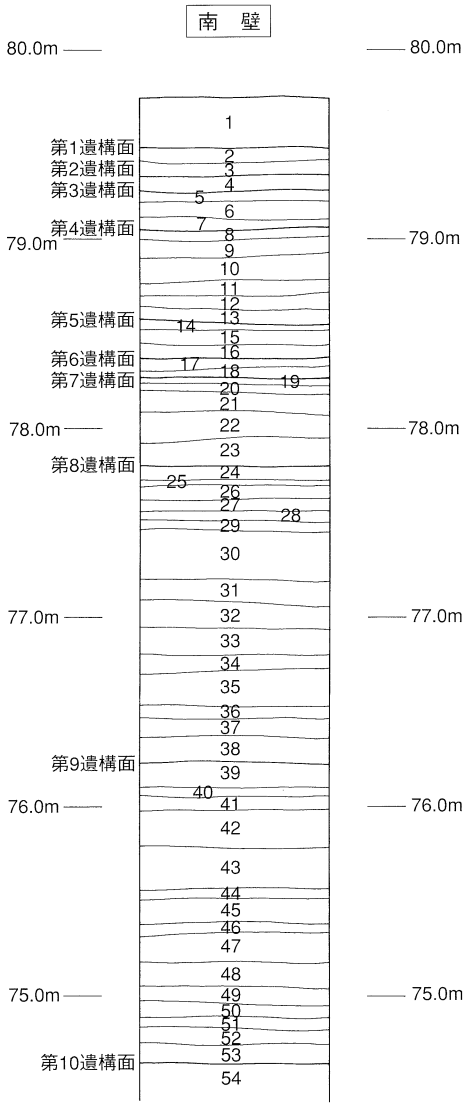

1　表土

2　2.5Y6/2灰黄、粘性砂質土、しまりやや強い
極小粒のマンガン3%・鉄分10%を全体的に含む

3　2.5Y5/2暗灰黄、粘性砂質土、しまりやや強い
極小粒のマンガン2%・鉄分2%を全体的に含む

4　2.5Y6/3にぶい黄、粘性砂質土、しまりやや強い、粘性やや強い
極小粒のマンガン2%・鉄分7%を全体的に含む

5　2.5Y6/4にぶい黄、粘性砂質土、しまりやや強い、粘性やや強い
極小粒のマンガン3%・鉄分10%を含む

6　2.5Y5/2暗灰黄、粘性砂質土、しまりやや強い
極小粒のマンガン3%・鉄分3%を全体的に含む

7　2.5Y5/2暗灰黄、粘性砂質土、しまりやや強い、砂性やや強い
極小粒～小粒のマンガン3%・鉄分3%を含む

8　10YR5/6黄褐、粘性砂質土、しまりやや強い
極小粒のマンガン3%・鉄分5%を含む

9　2.5Y5/3黄褐、粘性砂質土、しまりやや強い、砂性やや強い
極小粒のマンガン3%・鉄分3%を含む

10　2.5Y5/3黄褐、粘性砂質土、しまりやや強い、砂性強い
極小粒～小粒のマンガン3%・鉄分2%を含む

11　2.5Y5/3黄褐、砂質土、しまりやや強い、砂性やや強い
極小粒のマンガン2%・鉄分10%を含む

12　10YR5/6黄褐、砂質土、しまりやや強い、砂性強い
極小粒のマンガン2%・鉄分10%を含む

13　2.5Y4/4オリーブ褐、砂質土、しまりやや強い、砂性強い
極小粒のマンガン5%・鉄分5%を全体的に含む

14　2.5Y5/3黄褐、粘性砂質土、しまりやや強い、粘性やや強い
極小粒のマンガン5%・鉄分2%を含む

15　2.5Y5/2暗灰黄、粘性砂質土、しまりやや強い
極小粒のマンガン2%・鉄分2%を全体的に含む

16　2.5Y6/3にぶい黄、粘性砂質土、しまりやや強い
極小粒のマンガン1%・鉄分3%を含む

17　10YR5/6黄褐、粘性砂質土、しまりやや強い、粘性やや強い
極小粒のマンガン1%・鉄分3%を含む

18　2.5Y5/2暗灰黄、粘性砂質土、しまりやや強い
極小粒のマンガン2%・鉄分5%を含む

19　10YR4/6褐、粘性砂質土、しまりやや強い、粘性やや強い
極小粒のマンガン3%・鉄分10%を含む

20　10YR4/4褐、粘性砂質土、しまりやや強い
極小粒のマンガン5%・鉄分3%を含む

21　10YR4/3にぶい黄褐、粘性砂質土、しまりやや強い
極小粒～小粒のマンガン7%・鉄分1%を含む

22　2.5Y6/2暗黄、粘性砂質土、しまりやや強い
極小粒のマンガン1%・鉄分1%を含む

23　10YR5/6黄褐、粘性砂質土、しまりやや強い
極小粒のマンガン2%・鉄分10%を含む

24　2.5Y5/3黄褐、粘性砂質土、しまりやや強い、粘性やや強い
極小粒のマンガン5%・鉄分3%を含む

25　10YR5/6黄褐、粘性砂質土、しまりやや強い
極小粒のマンガン3%・鉄分7%を含む

26　2.5Y5/3黄褐、粘性砂質土、しまりやや強い
極小粒のマンガン2%・鉄分3%を含む

27　2.5Y5/3黄褐、粘性砂質土、しまりやや強い、粘性やや強い
極小粒のマンガン1%・鉄分3%を含む

28　10YR5/4にぶい黄褐、粘性砂質土、しまりやや強い、粘性強い
極小粒のマンガン2%・鉄分5%を含む

29　10YR4/6褐、粘性砂質土、しまりやや強い、粘性強い
極小粒のマンガン2%・鉄分5%を含む

30　10YR4/3にぶい黄褐、粘性砂質土、しまりやや強い
極小粒のマンガン10%・鉄分1%を含む
2.5Y5/3粘砂土をブロック状に20%混入

31　10YR4/3にぶい黄褐、粘性砂質土、しまりやや強い
極小粒のマンガン2%・鉄分2%を含む
2.5Y5/2粘砂土を小ブロック状に10%混入

32　10YR4/4褐、粘性砂質土、しまりやや強い
極小粒のマンガン2%・鉄分をわずかに含む

33　10YR4/4褐、粘性砂質土、しまりやや強い
極小粒のマンガン2%・鉄分1%を含む、炭化物を若干混入
2.5Y5/3粘砂土を小ブロック状に5%混入

34　10YR4/4褐、粘性砂質土、しまりやや強い、粘性やや強い
極小粒のマンガン1%・鉄分1%を含む

35　10YR5/4にぶい黄褐、粘性砂質土、しまりやや強い、粘性やや強い
極小粒のマンガン1%・鉄分を若干含む

36　10YR5/4にぶい黄褐、粘性砂質土、しまりやや強い、粘性やや強い
極小粒のマンガン・鉄分を若干含む

37　10YR4/4褐、粘性砂質土、しまりやや強い、砂性やや強い
極小粒のマンガン・鉄分を若干含む

38　10YR5/4にぶい黄褐、粘性砂質土、しまりやや強い
極小粒のマンガン・鉄分を若干含む

39　10YR5/4にぶい黄褐、粘性砂質土、しまりやや強い、粘性やや強い
極小粒のマンガンを若干・鉄分3%を含む

40　2.5Y5/3黄褐、粘性砂質土、しまりやや強い、砂性やや強い
極小粒のマンガン1%・鉄分を若干含む

41　2.5Y5/3黄褐、粘性砂質土、しまりやや強い
極小粒のマンガン・鉄分を若干含む

42　10YR4/6褐、粘性砂質土、しまりやや強い、砂性やや強い
極小粒のマンガンを若干・鉄分を5%含む

43　2.5Y4/4オリーブ褐、粘性砂質土、しまりやや強い、砂性やや強い
極小粒のマンガンを若干・鉄分を1%含む

44　10YR4/4褐、粘性砂質土、しまりやや強い、砂性やや強い
極小粒のマンガンを若干・鉄分を2%含む

45　10YR4/4褐、粘性砂質土、しまりやや強い、砂性やや強い
極小粒のマンガン1%・鉄分5%を含む
2.5Y5/2粘砂土を霜降り状に20%混入

46　2.5Y5/2暗灰黄、粘性砂質土、しまりやや強い、砂性若干強い
極小粒のマンガン1%・鉄分5%を含む

47　2.5Y4/4オリーブ褐、砂土（洪水砂）、しまりやや弱い、砂性強い
極小粒のマンガン1%・鉄分2%を含む

48　2.5Y5/3黄褐、粘性砂質土、しまりやや強い
極小粒のマンガン3%・鉄分5%を含む

49　2.5Y6/3にぶい黄、粘性砂質土、しまりやや強い、粘性やや強い
極小粒のマンガン5%・鉄分10%を含む

50　10YR4/4褐、粘性砂質土、しまりやや強い
極小粒のマンガン5%・鉄分10%を含む

51　10YR4/4褐、砂質土、しまり普通、砂性強い
極小粒のマンガン5%・鉄分2%を含む

52　2.5Y4/3オリーブ褐、砂土、しまりやや弱い、砂性強い
極小粒のマンガン2%・鉄分を若干含む

53　5Y6/2灰オリーブ、粘質土、しまり普通、土層低部は砂性が非常に強い
極小粒のマンガン3%・鉄分を土層上表部に薄い板状に5%含む

54　2.5Y5/2暗灰黄、粘性砂質土、しまりやや強い、草木根痕を多量に混入
極小粒のマンガン3%・鉄分5%を含む

第408図　鳥井地区土層柱状図

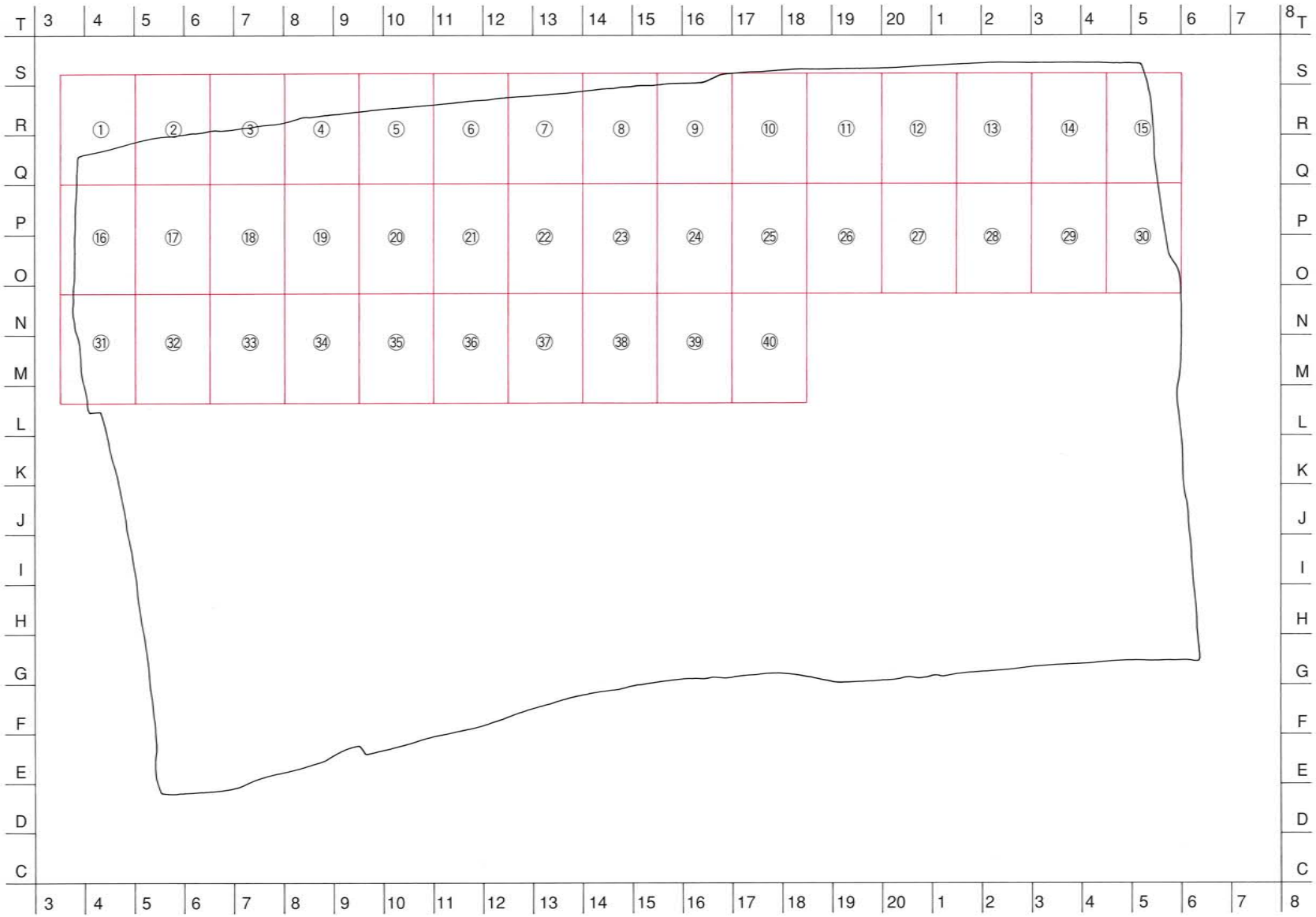

第409図　鳥井地区平面割付図1（1／50用）

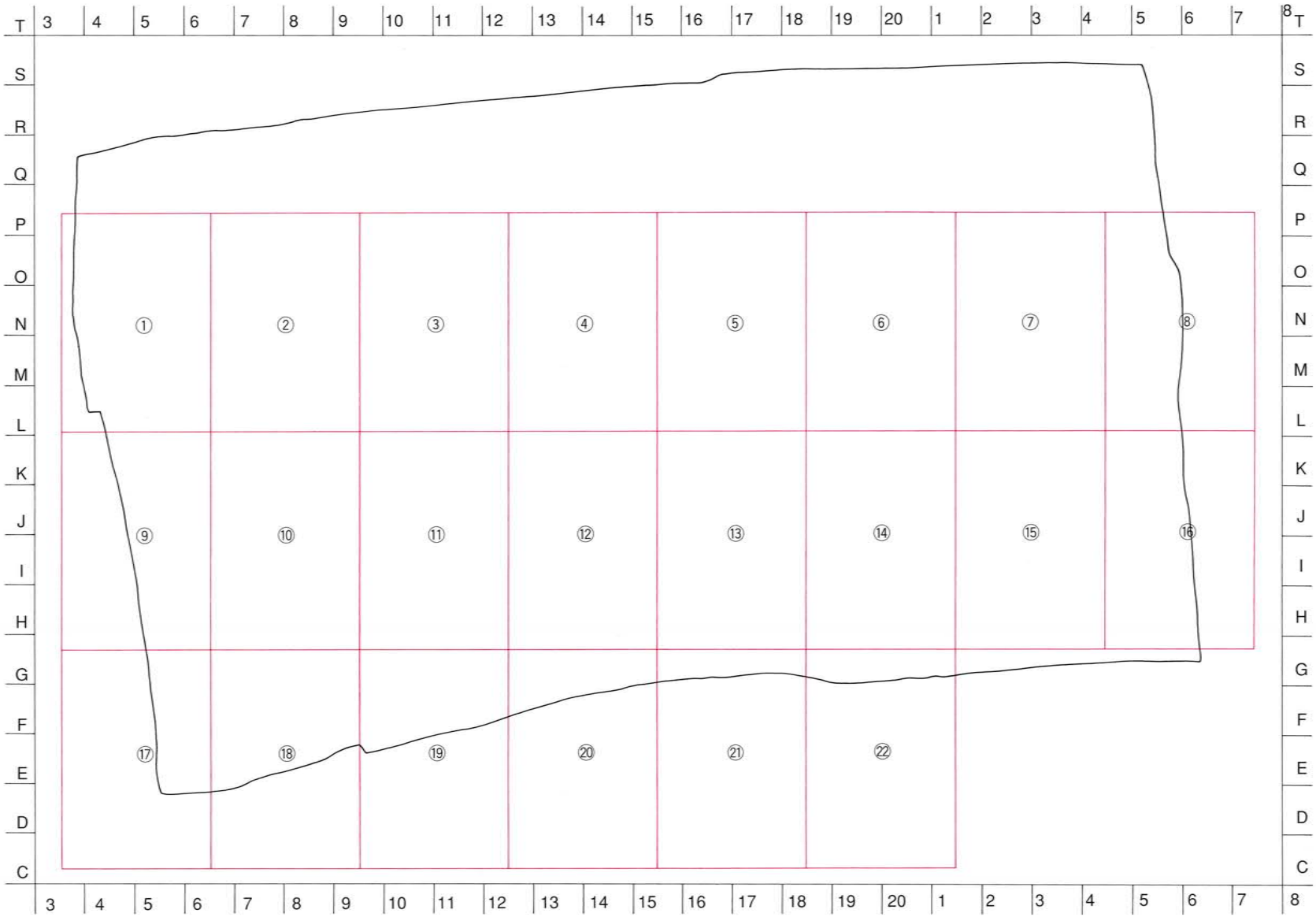

第410図　鳥井地区平面割付図2（1／100用）

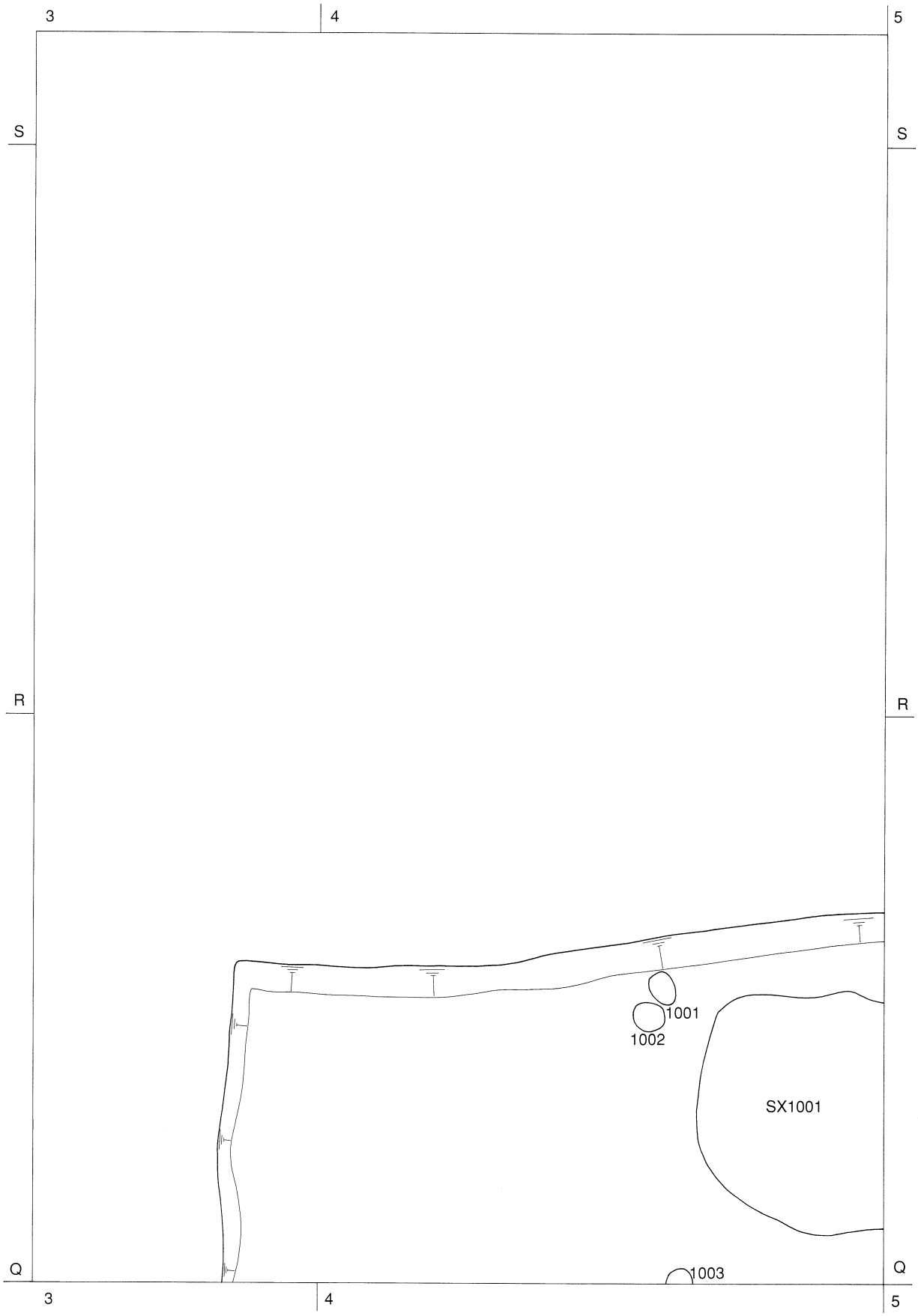

第411図　鳥井地区第1遺構面配置図①（1／50）

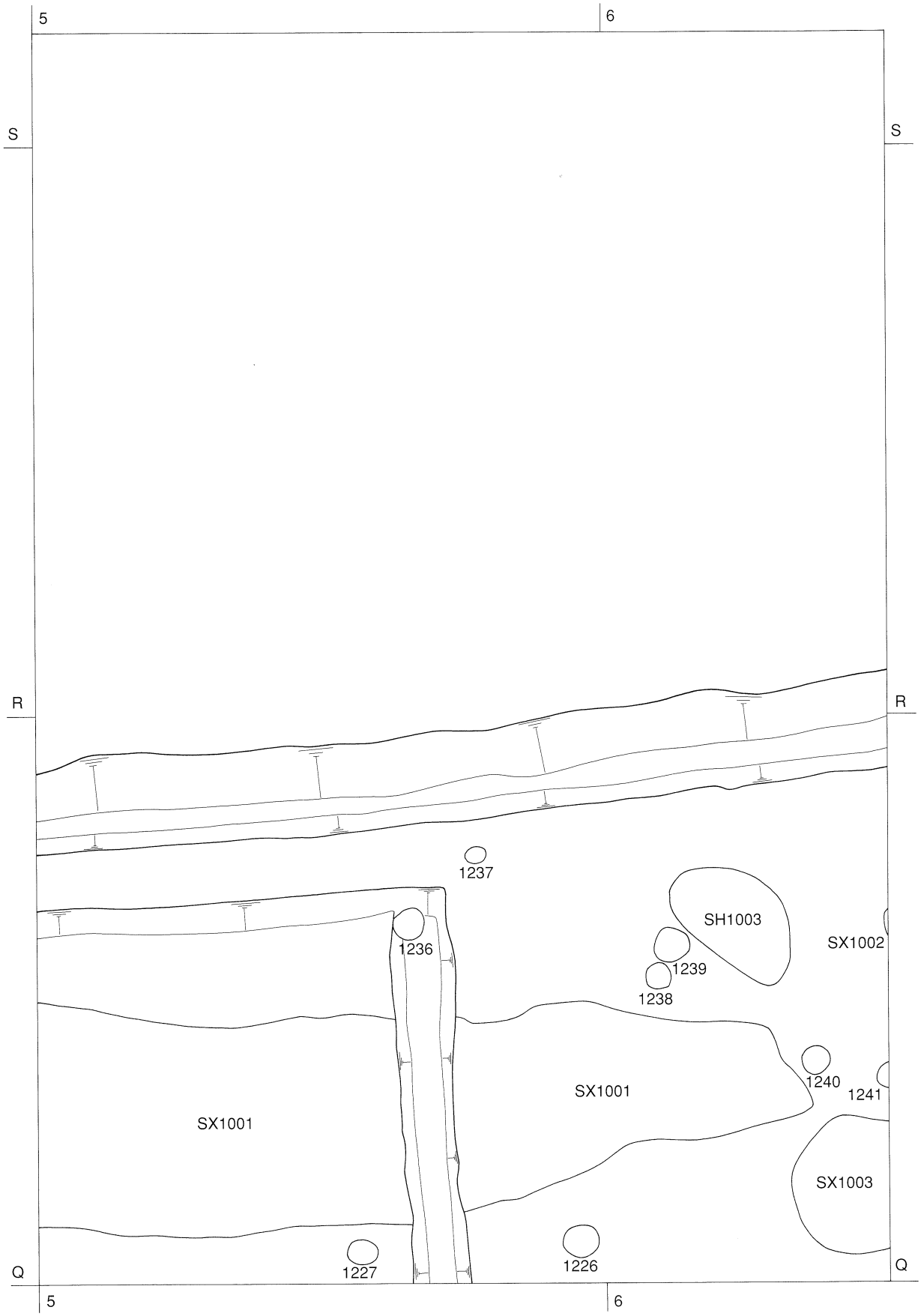

第412図　鳥井地区第1遺構面配置図②（1／50）

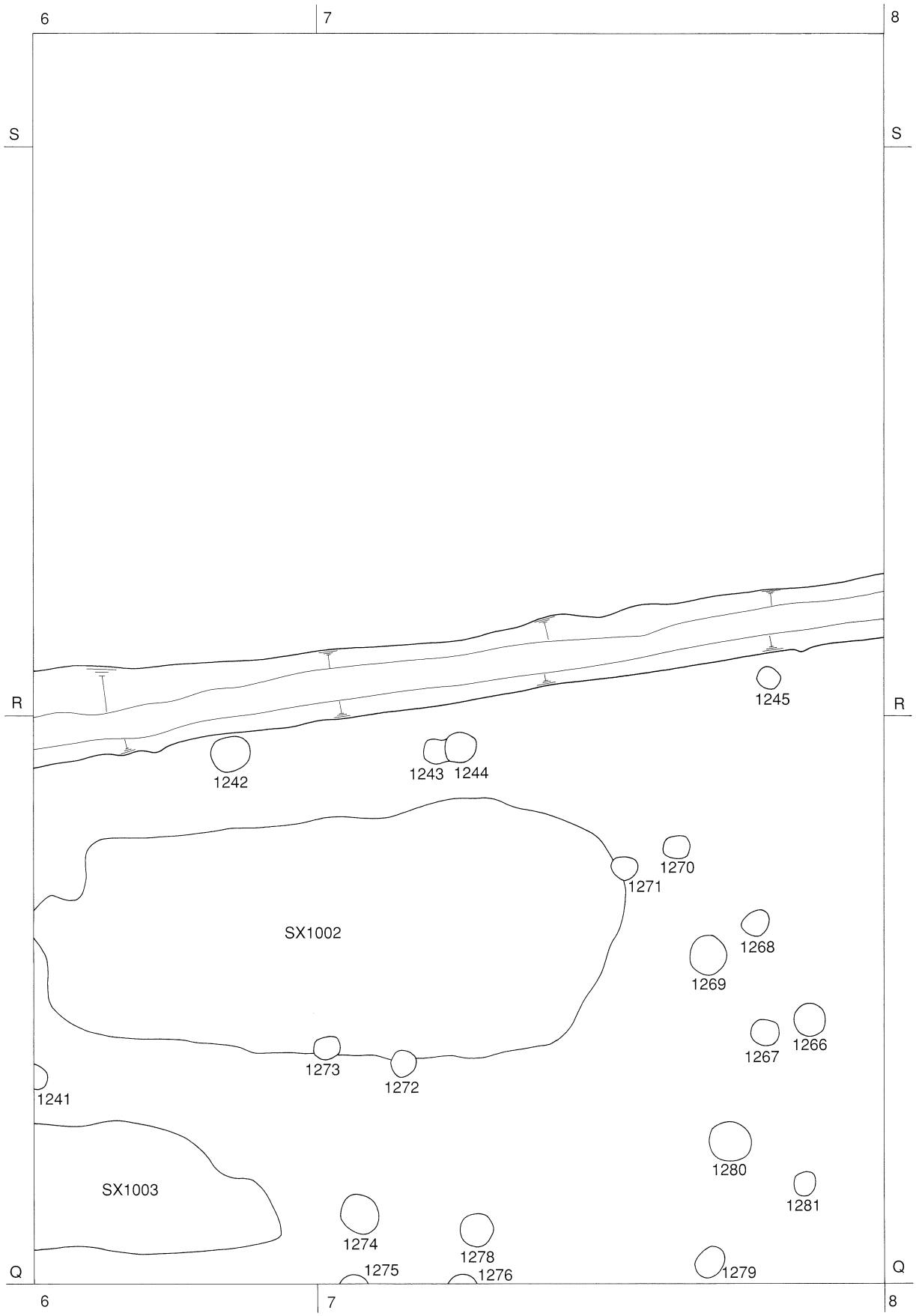

第413図　鳥井地区第1遺構面配置図③（1／50）

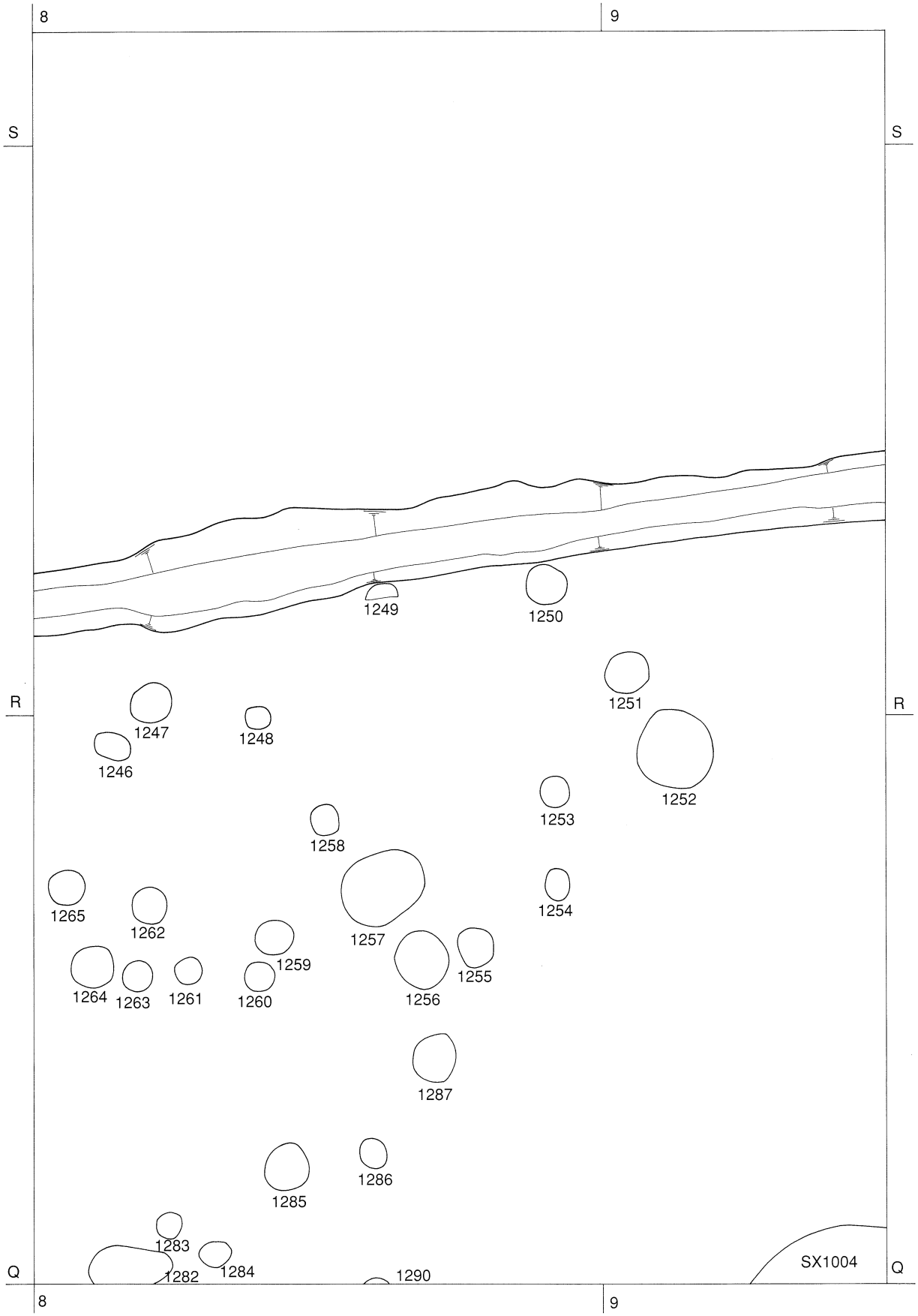

第414図　鳥井地区第1遺構面配置図④（1／50）

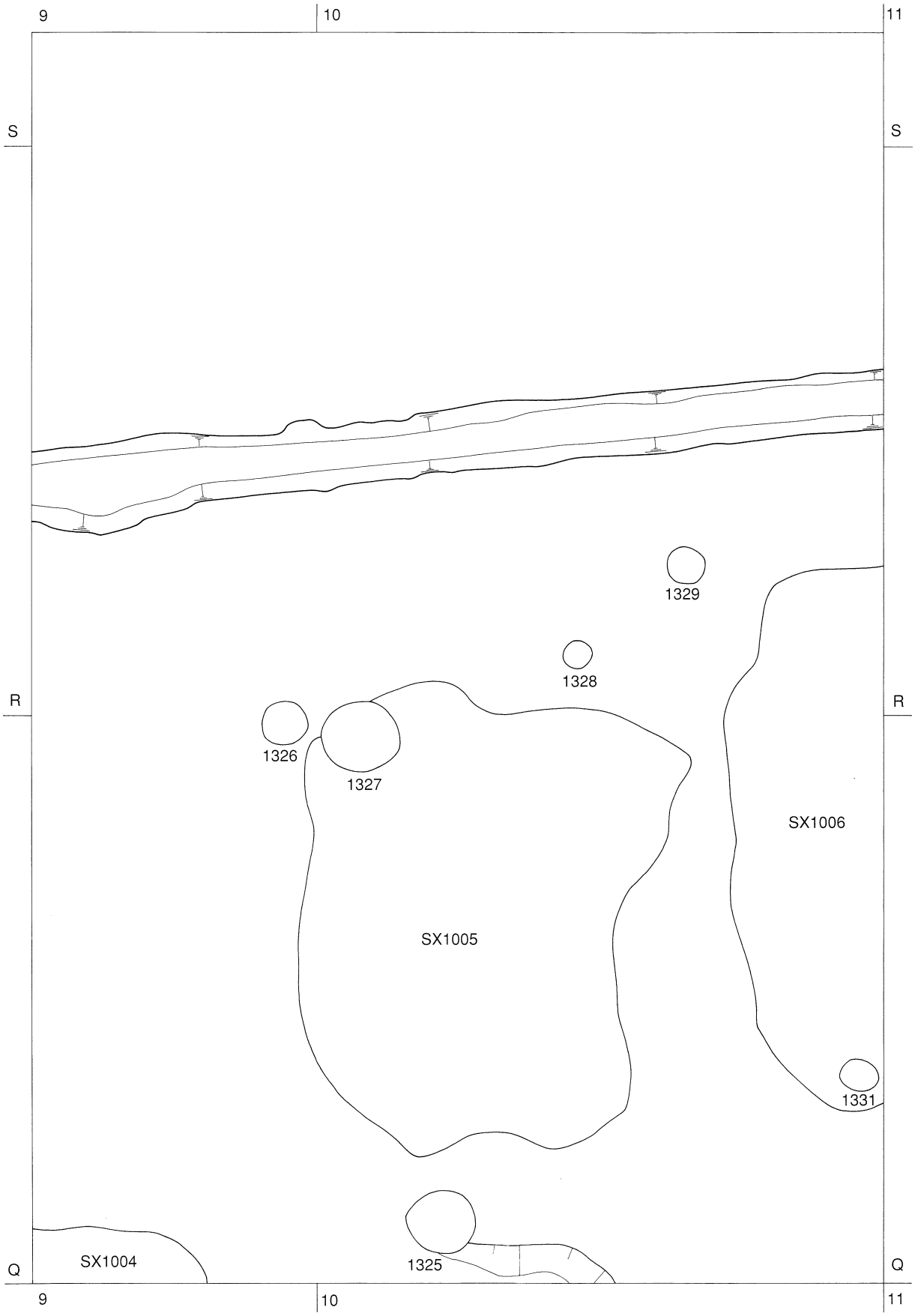

第415図　鳥井地区第1遺構面配置図⑤（1／50）

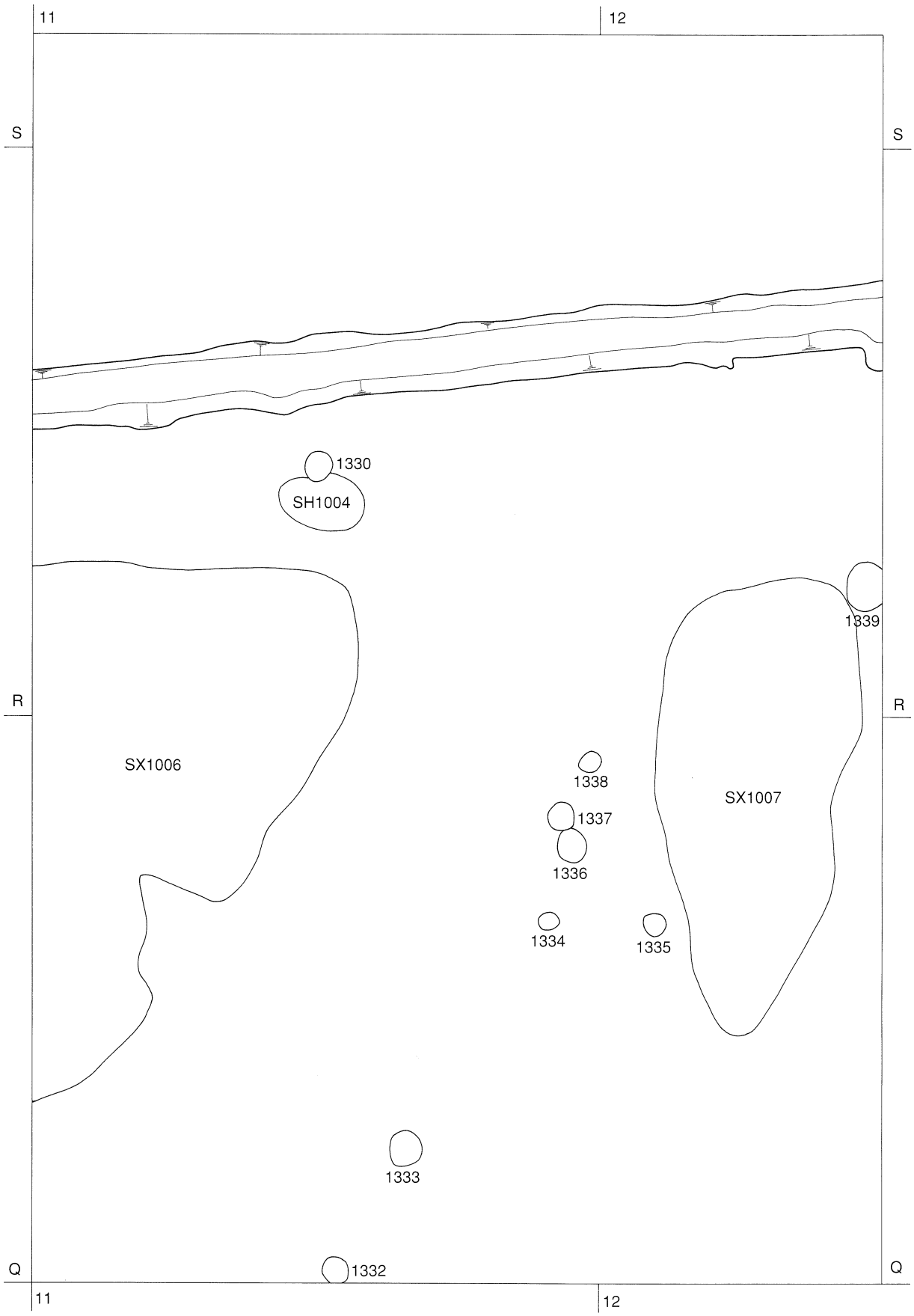

第416図　鳥井地区第1遺構面配置図⑥（1／50）

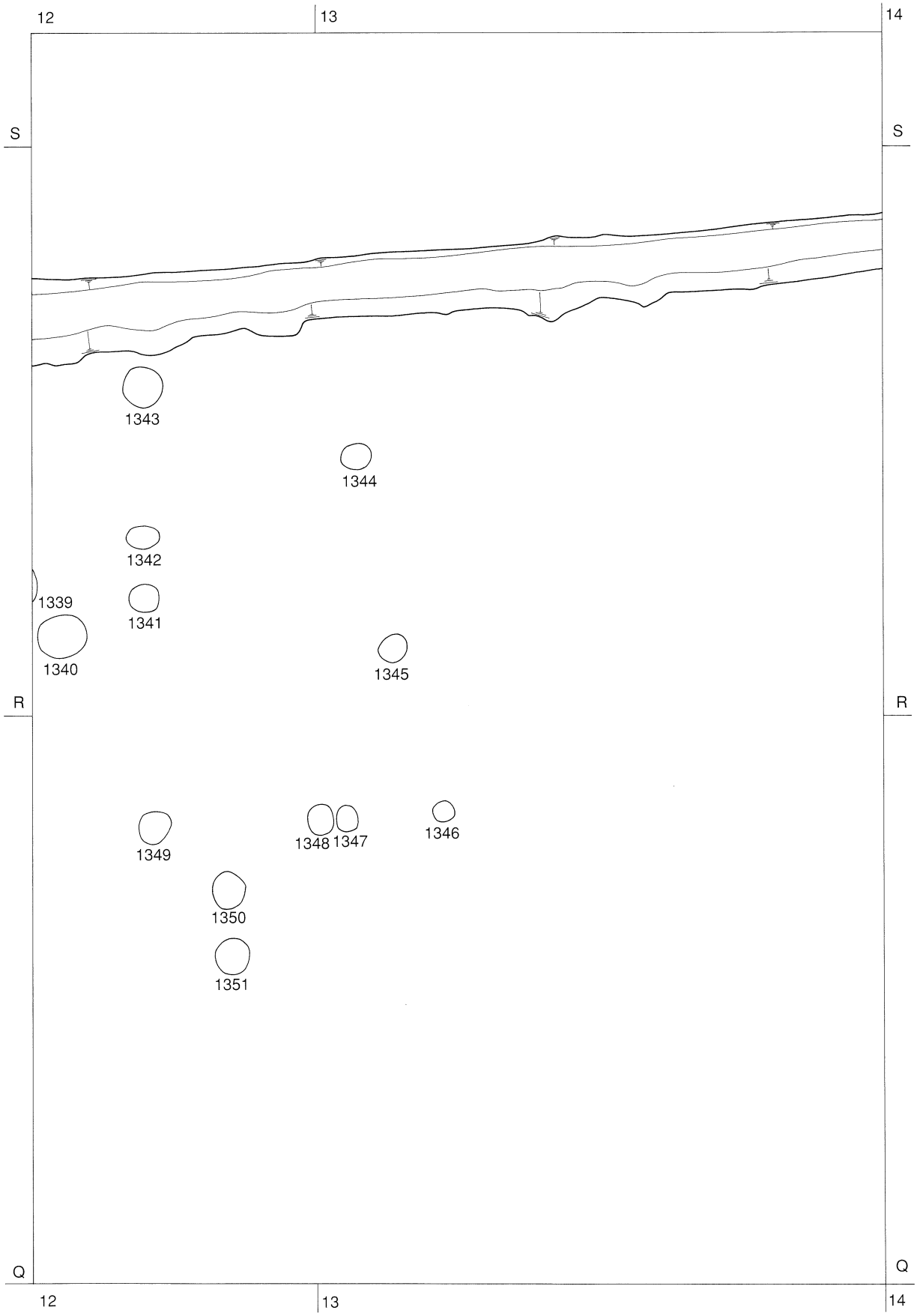

第417図　鳥井地区第1遺構面配置図⑦（1／50）

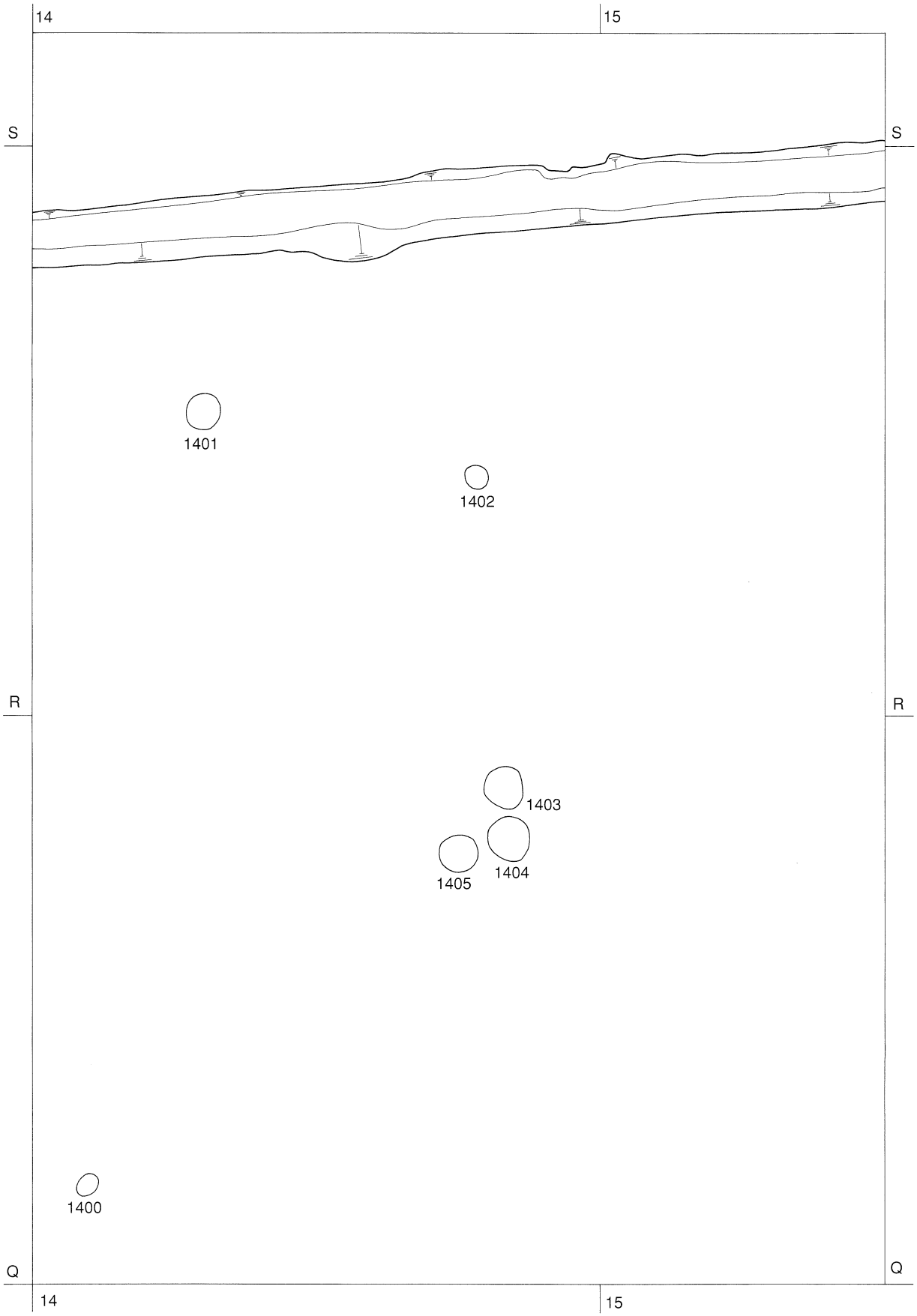

第418図　鳥井地区第1遺構面配置図⑧（1／50）



第419図　鳥井地区第1遺構面配置図⑨（1／50）

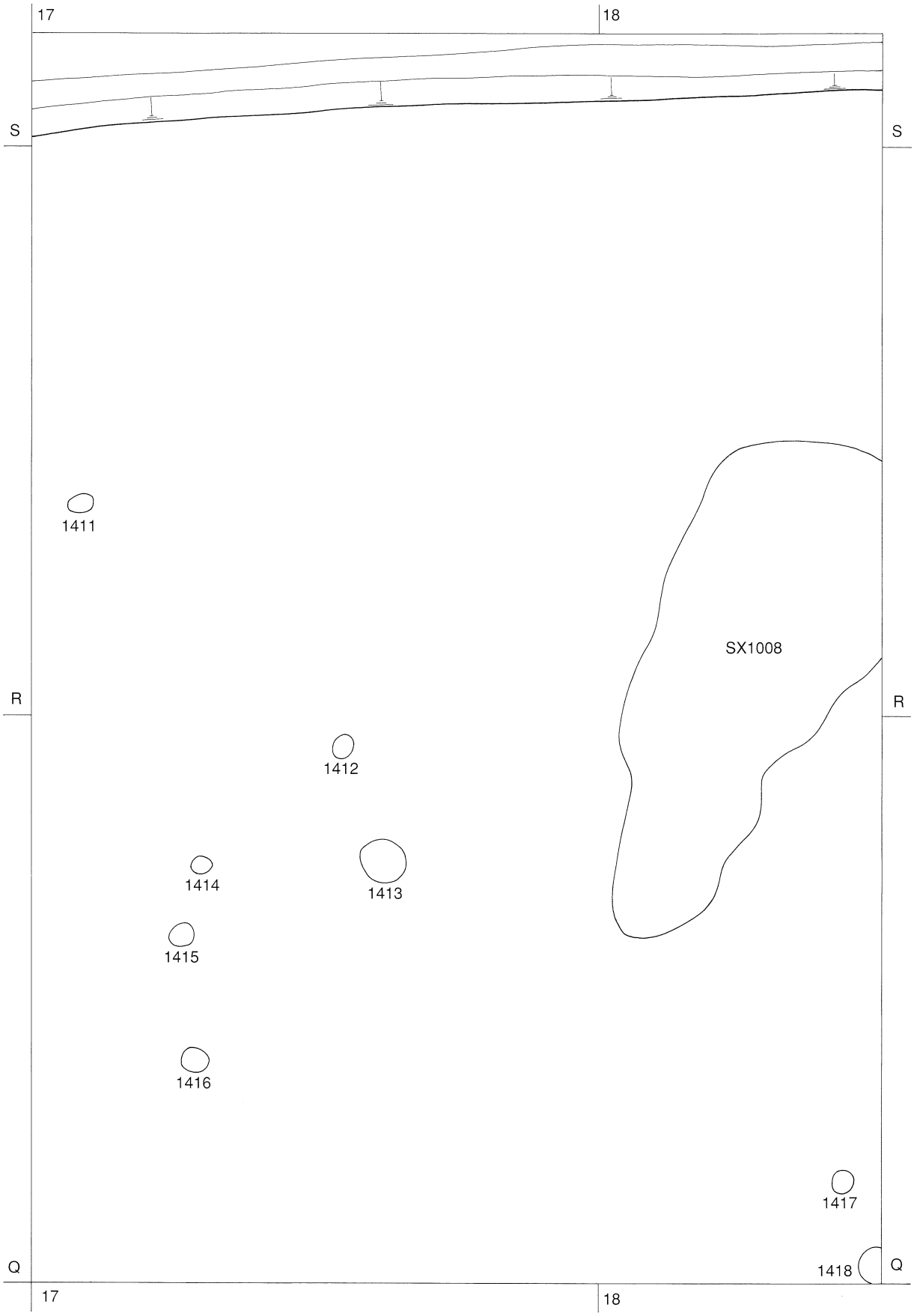

第420図　鳥井地区第1遺構面配置図⑩（1／50）

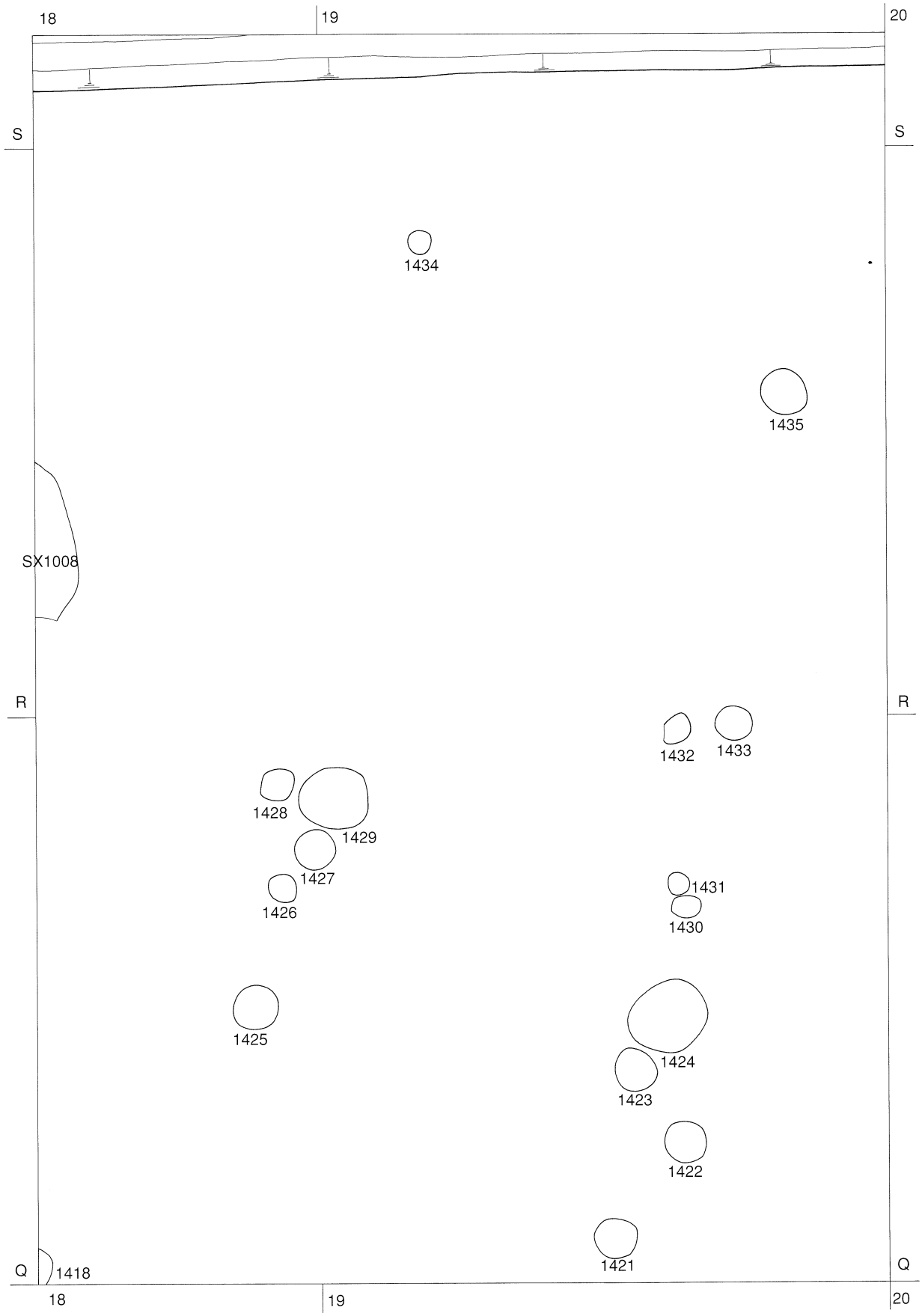

第421図　鳥井地区第1遺構面配置図⑪（1／50）

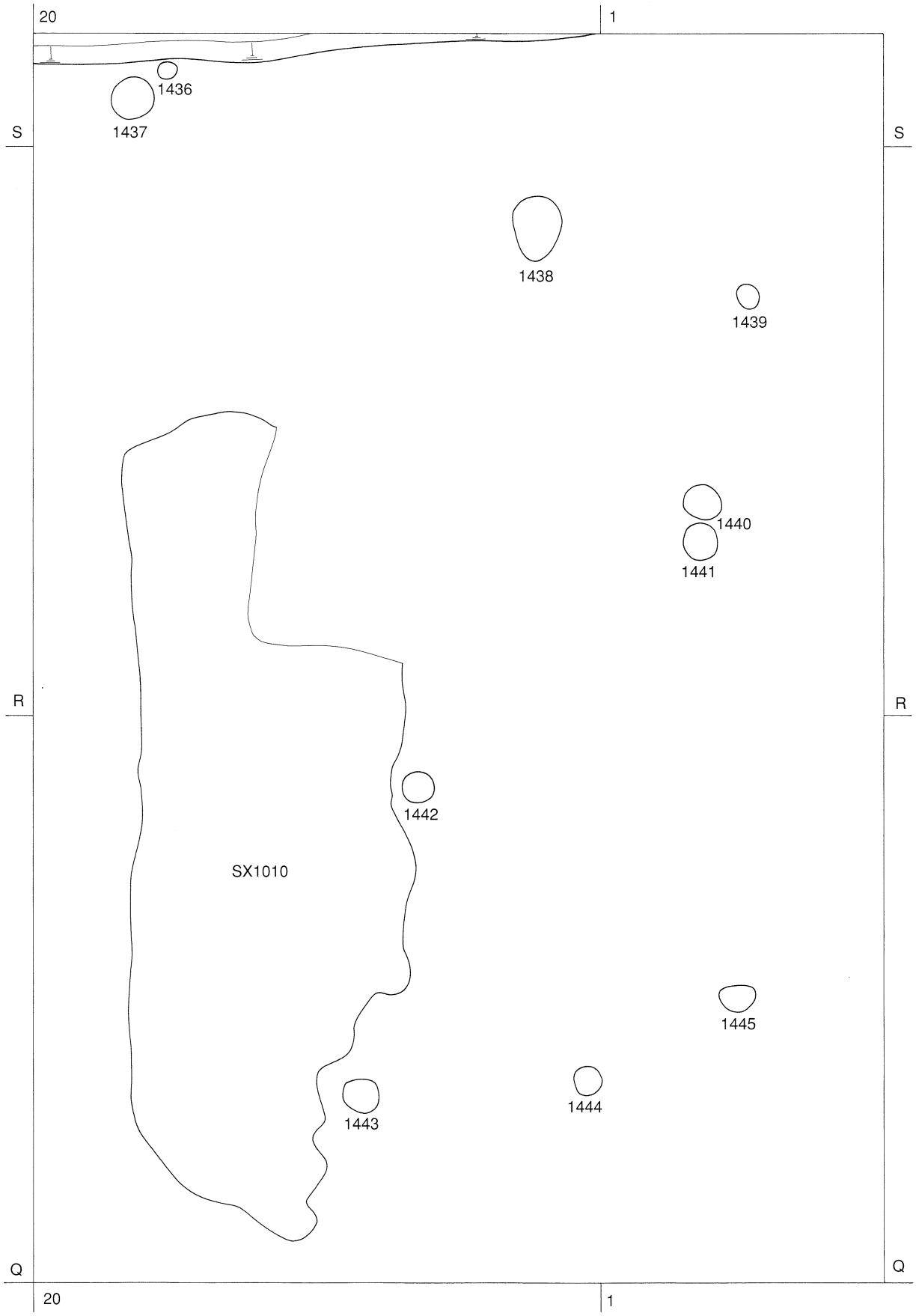

第422図　鳥井地区第1遺構面配置図⑫（1／50）

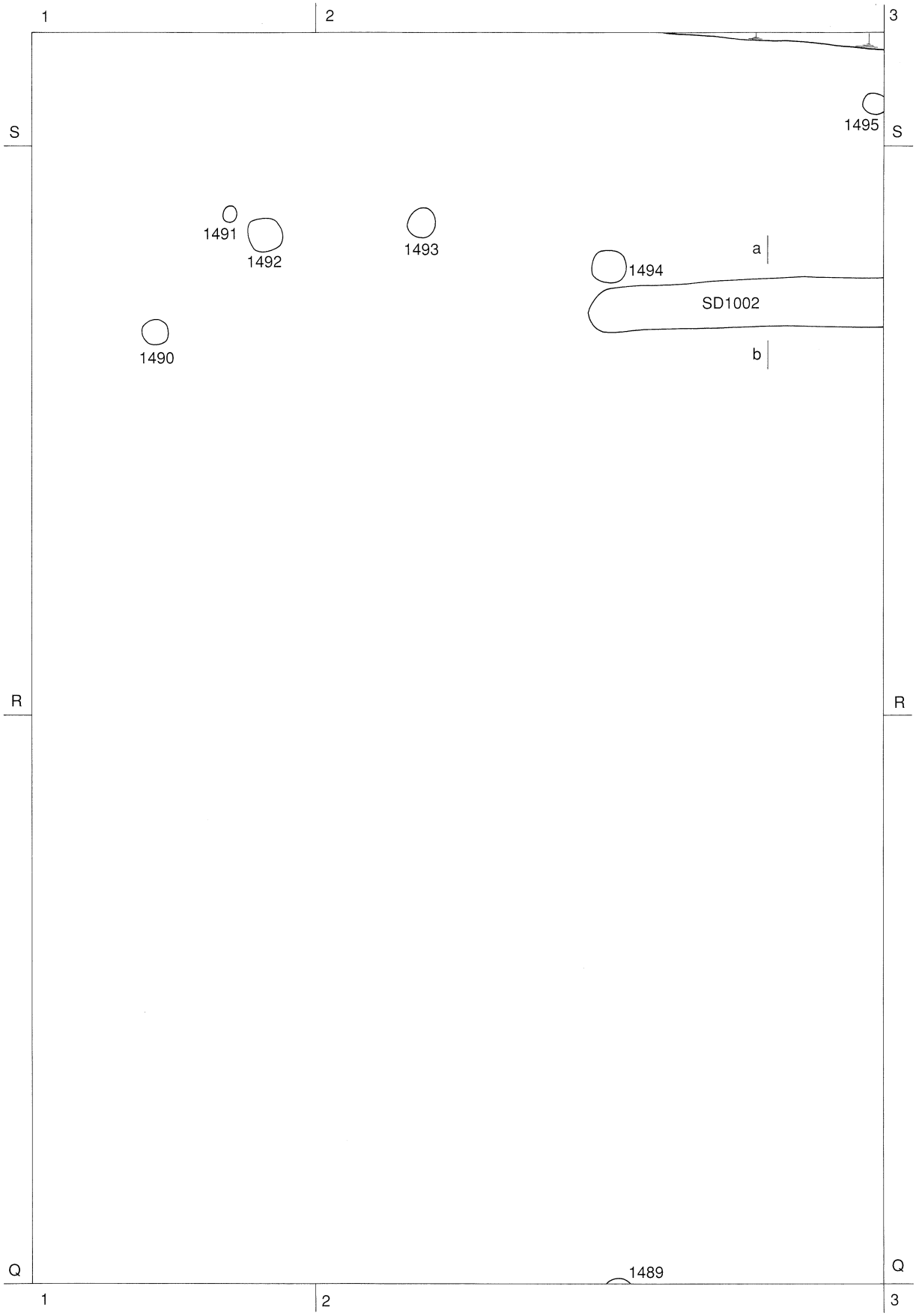

第423図　鳥井地区第1遺構面配置図⑬（1／50）



第424図　鳥井地区第1遺構面配置図⑭（1／50）

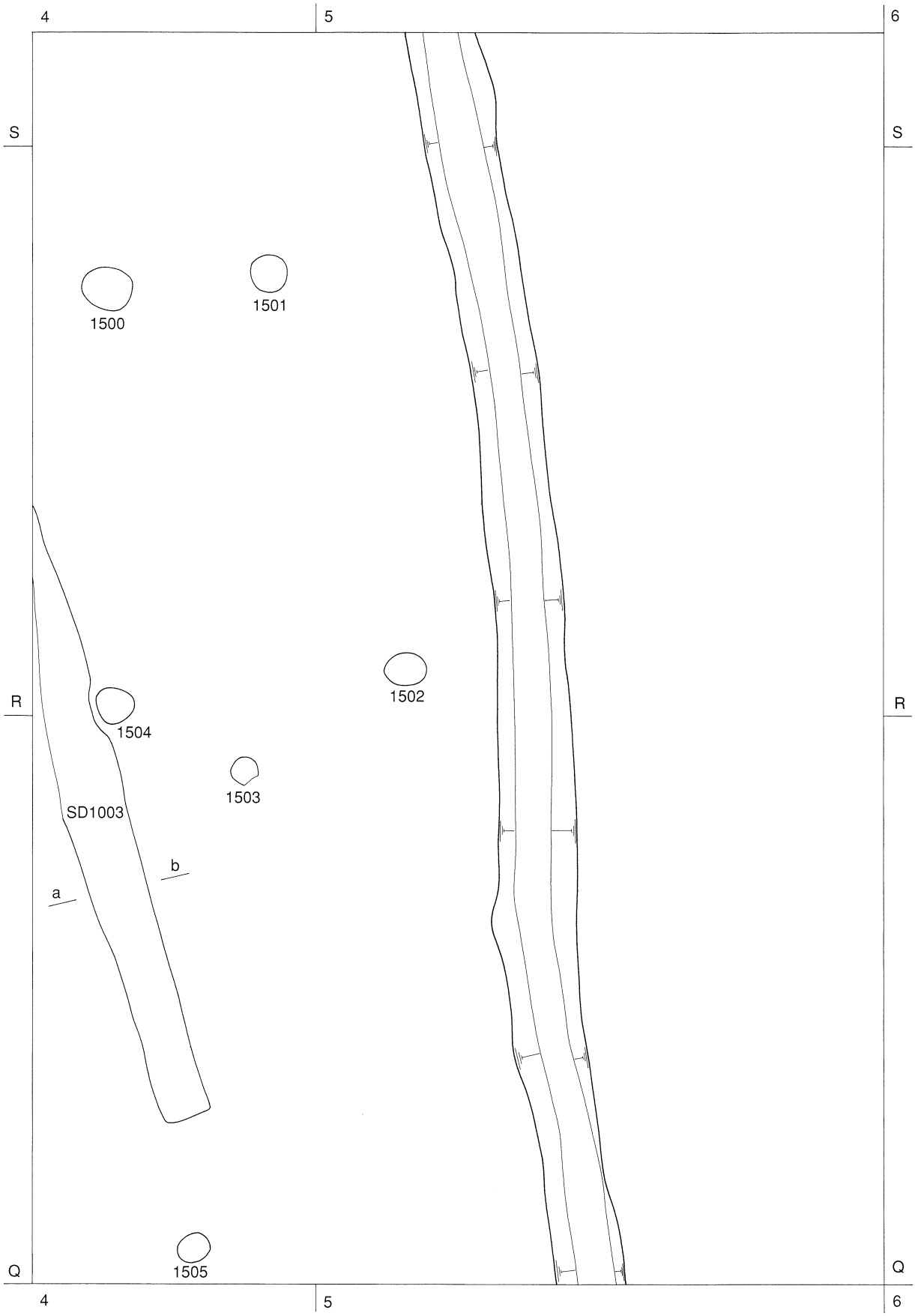

第425図　鳥井地区第1遺構面配置図⑮（1／50）

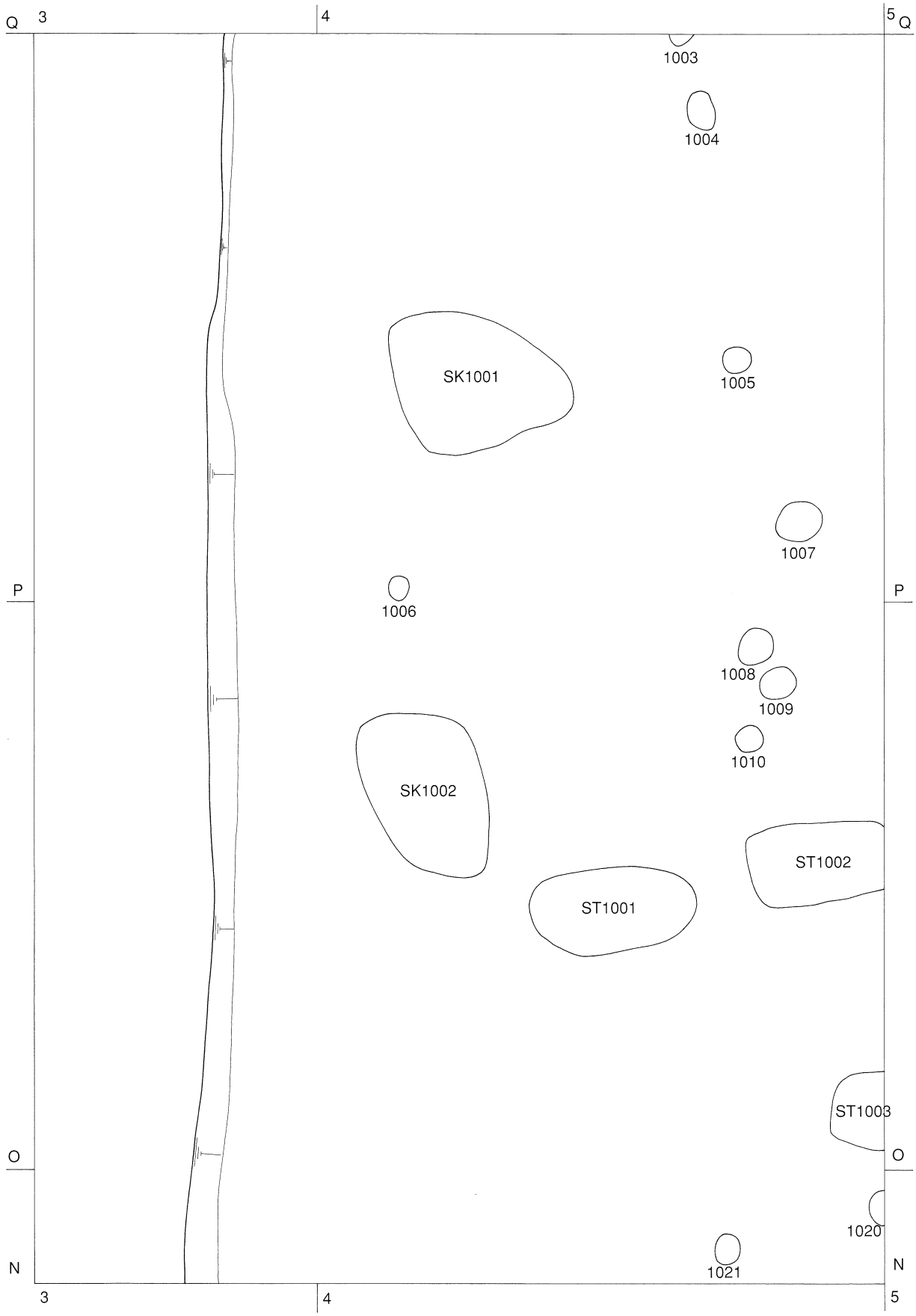

第426図　鳥井地区第1遺構面配置図⑯（1／50）

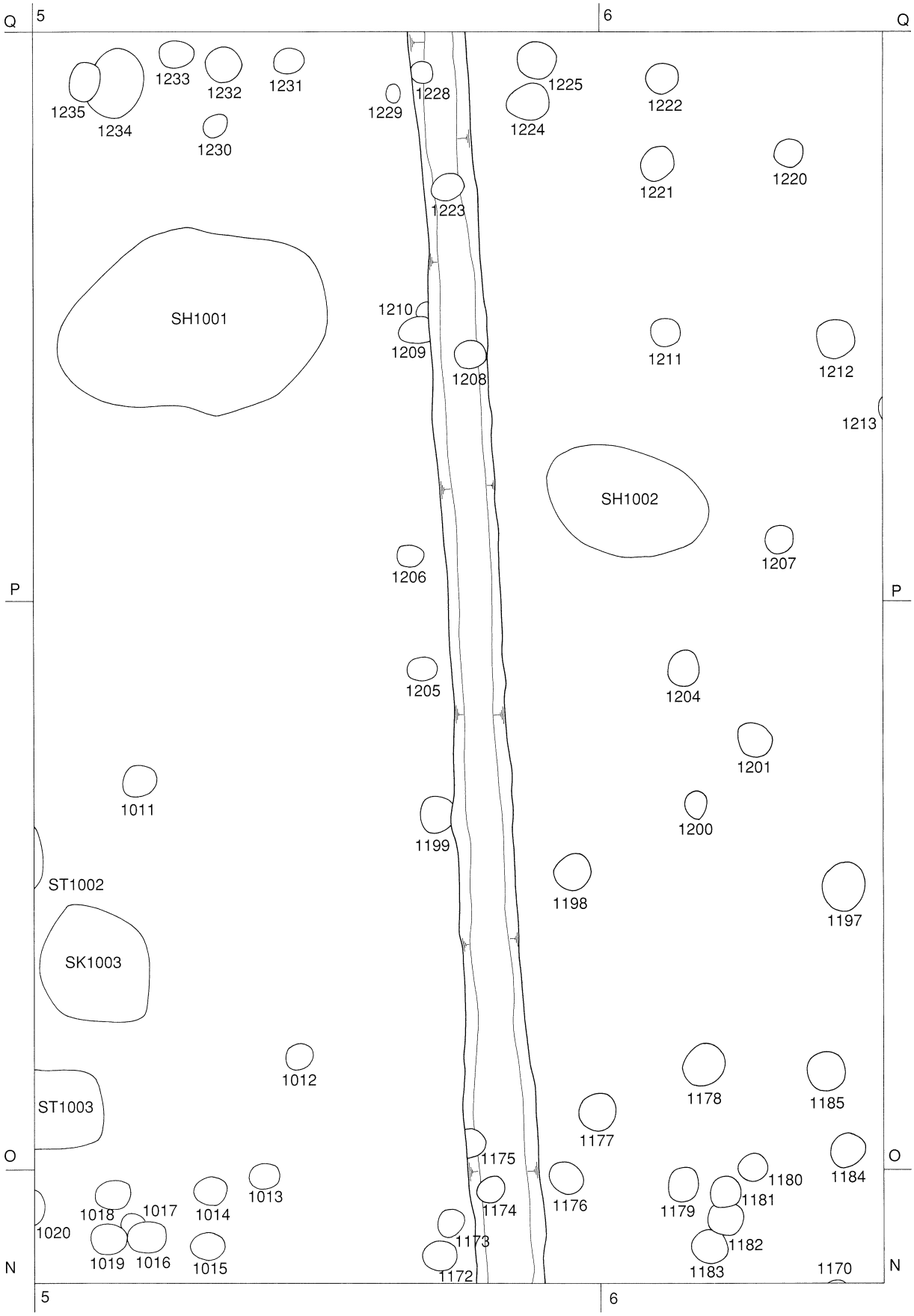

第427図　鳥井地区第1遺構面配置図⑰（1／50）



第428図　鳥井地区第1遺構面配置図⑱（1／50）

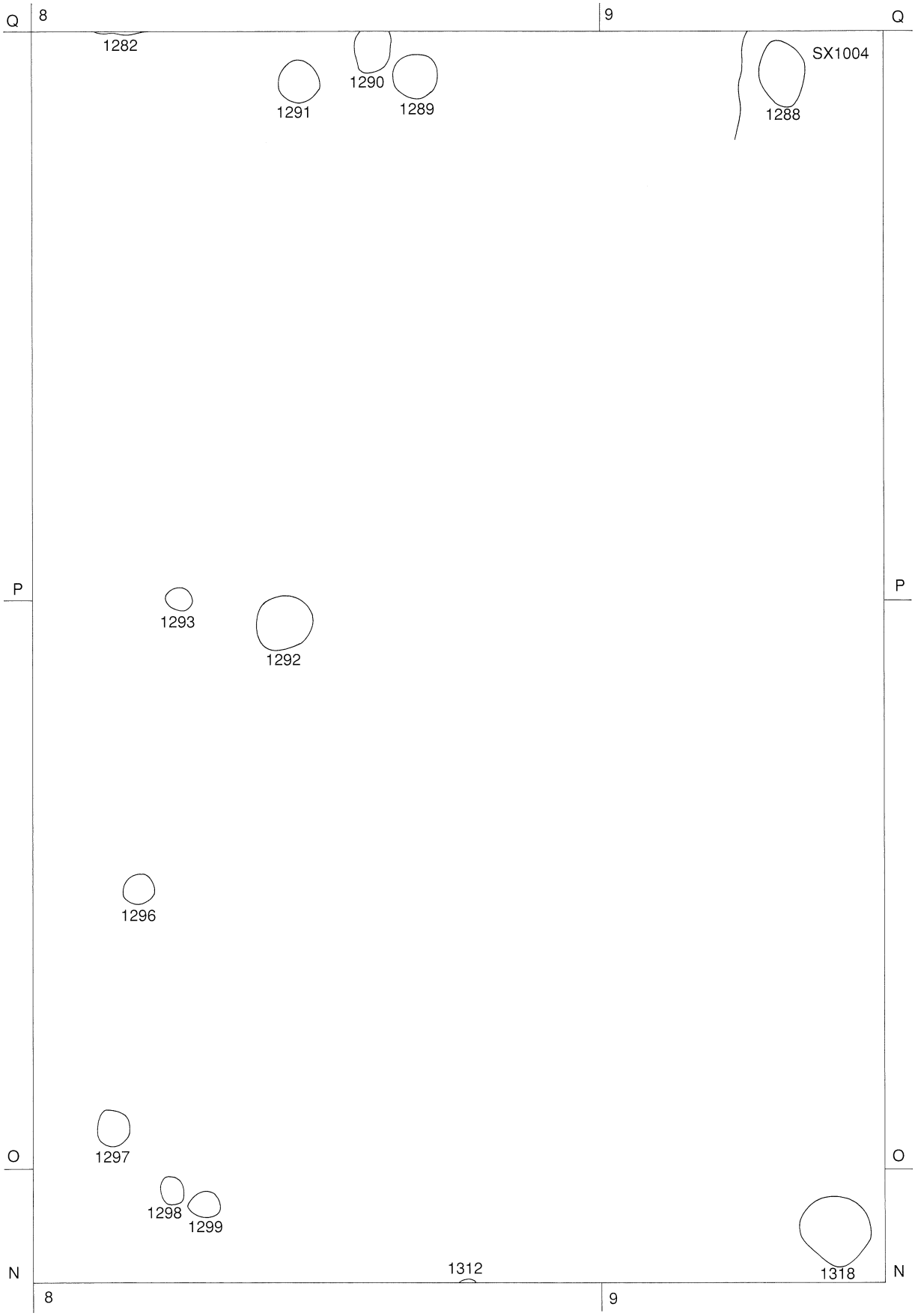

第429図　鳥井地区第1遺構面配置図⑲（1／50）



第430図　鳥井地区第1遺構面配置図⑳（1／50）

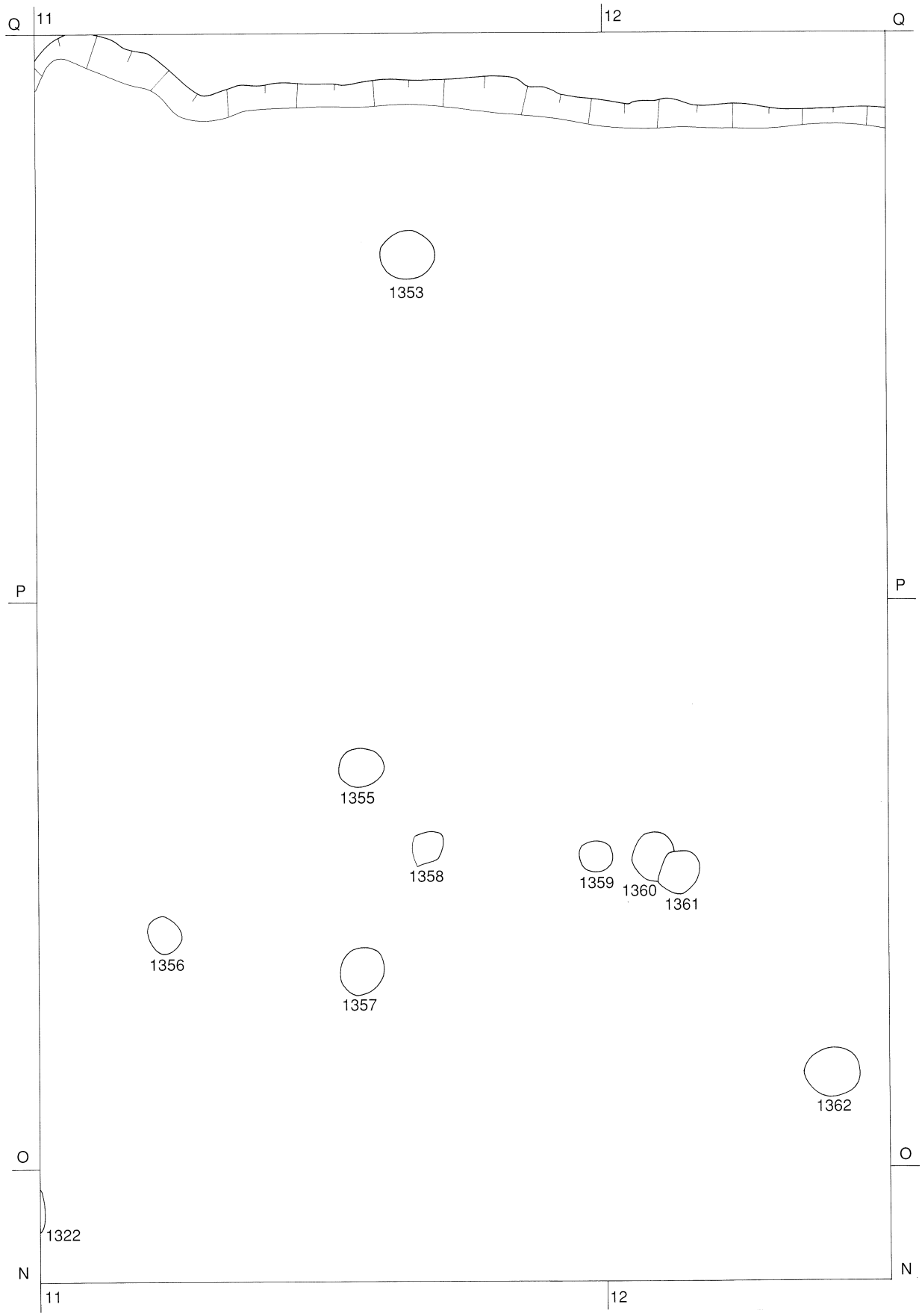

第431図　鳥井地区第1遺構面配置図㉑（1／50）



第432図　鳥井地区第1遺構面配置図㉒（1／50）



第433図　鳥井地区第1遺構面配置図㉓（1／50）

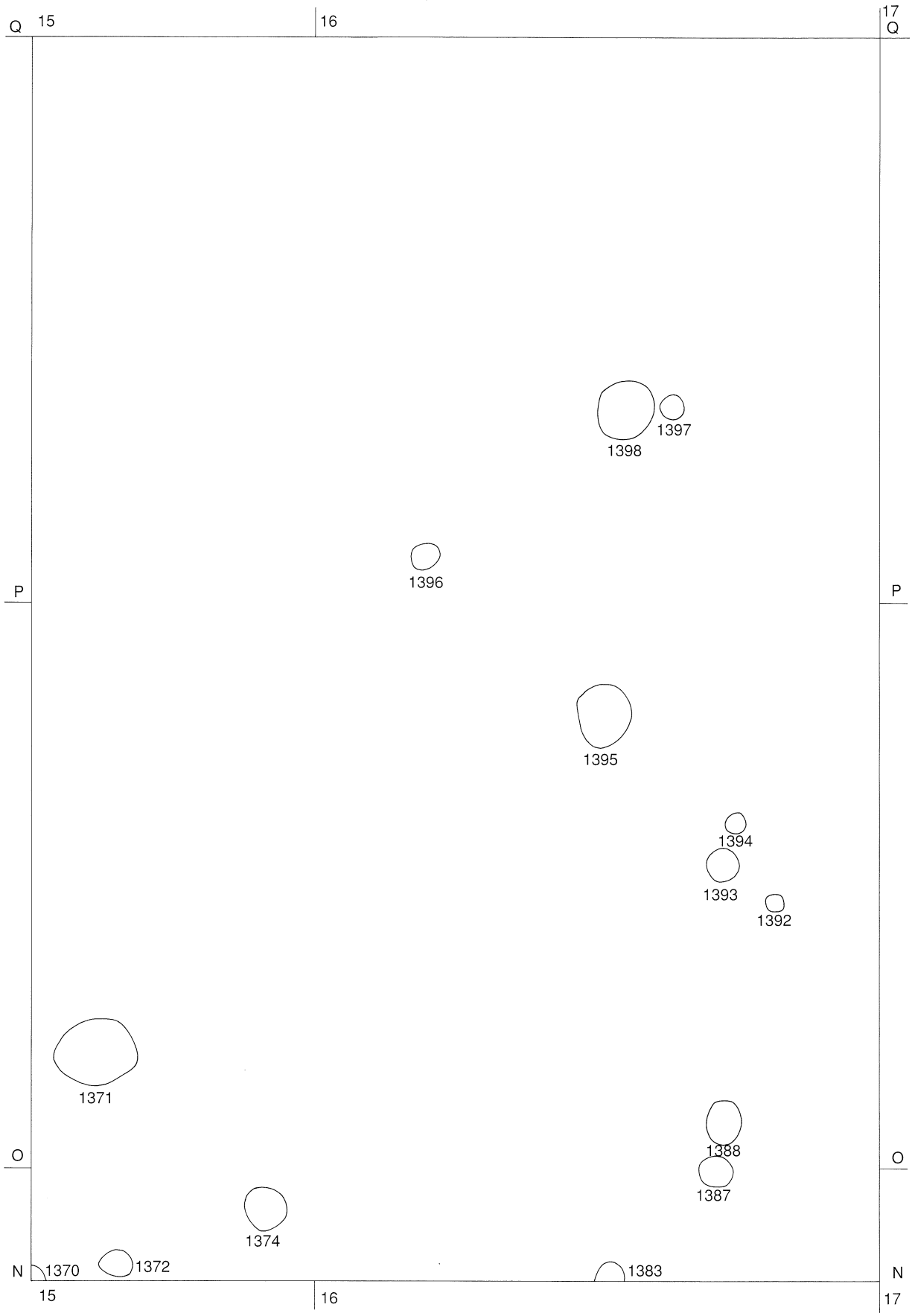

第434図　鳥井地区第1遺構面配置図㉔（1／50）

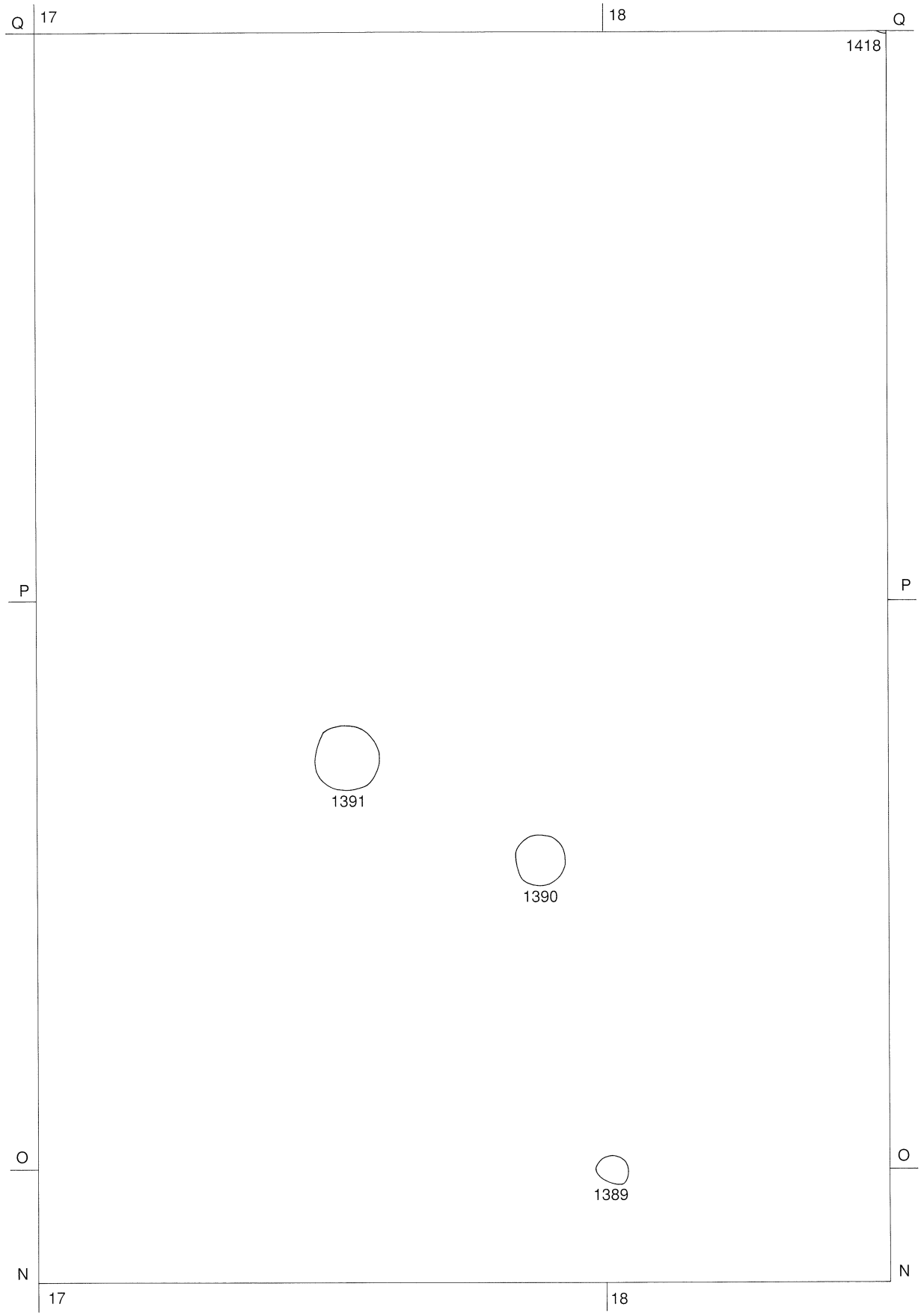

第435図　鳥井地区第1遺構面配置図㉕（1／50）

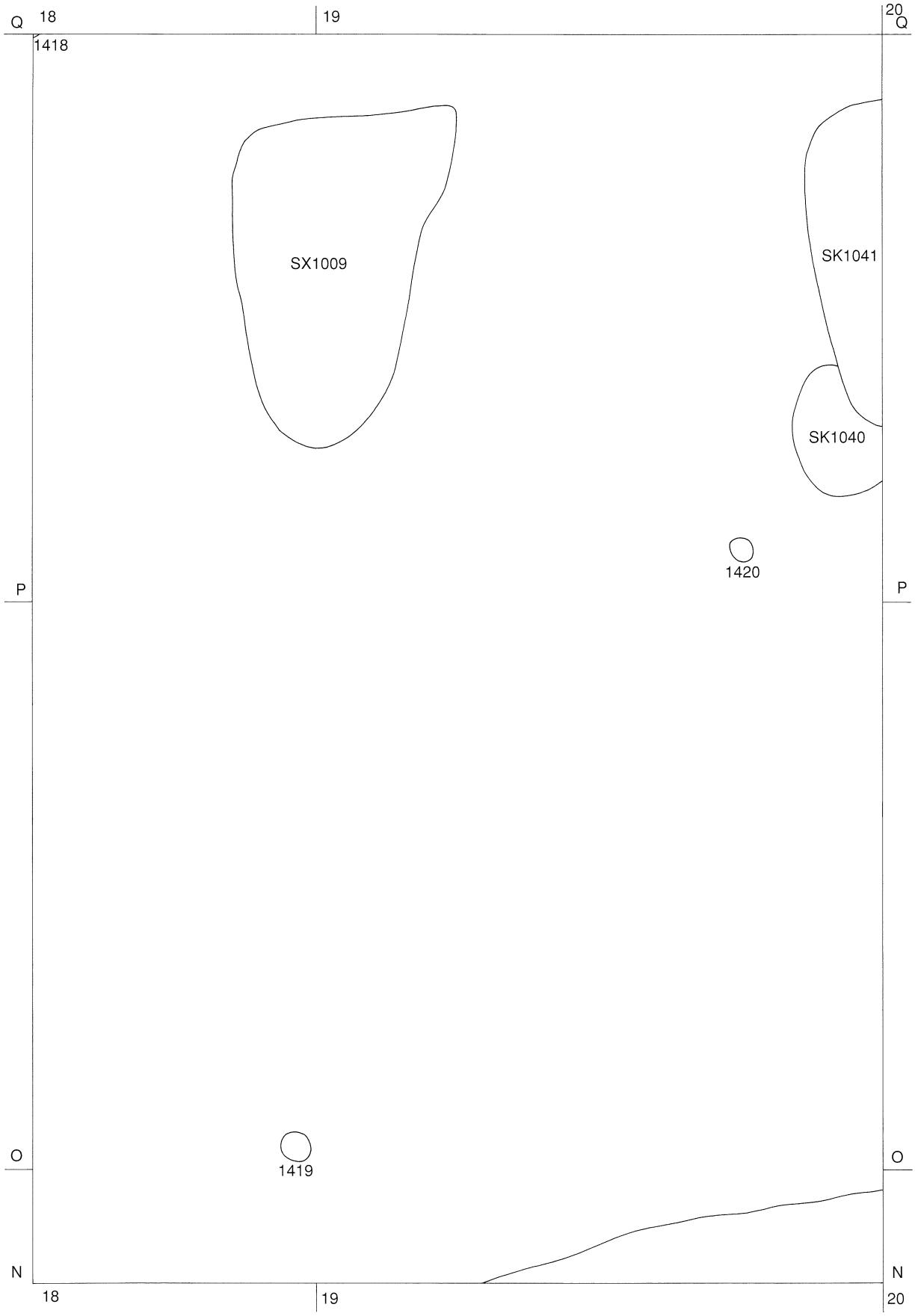

第436図　鳥井地区第1遺構面配置図㉖（1／50）

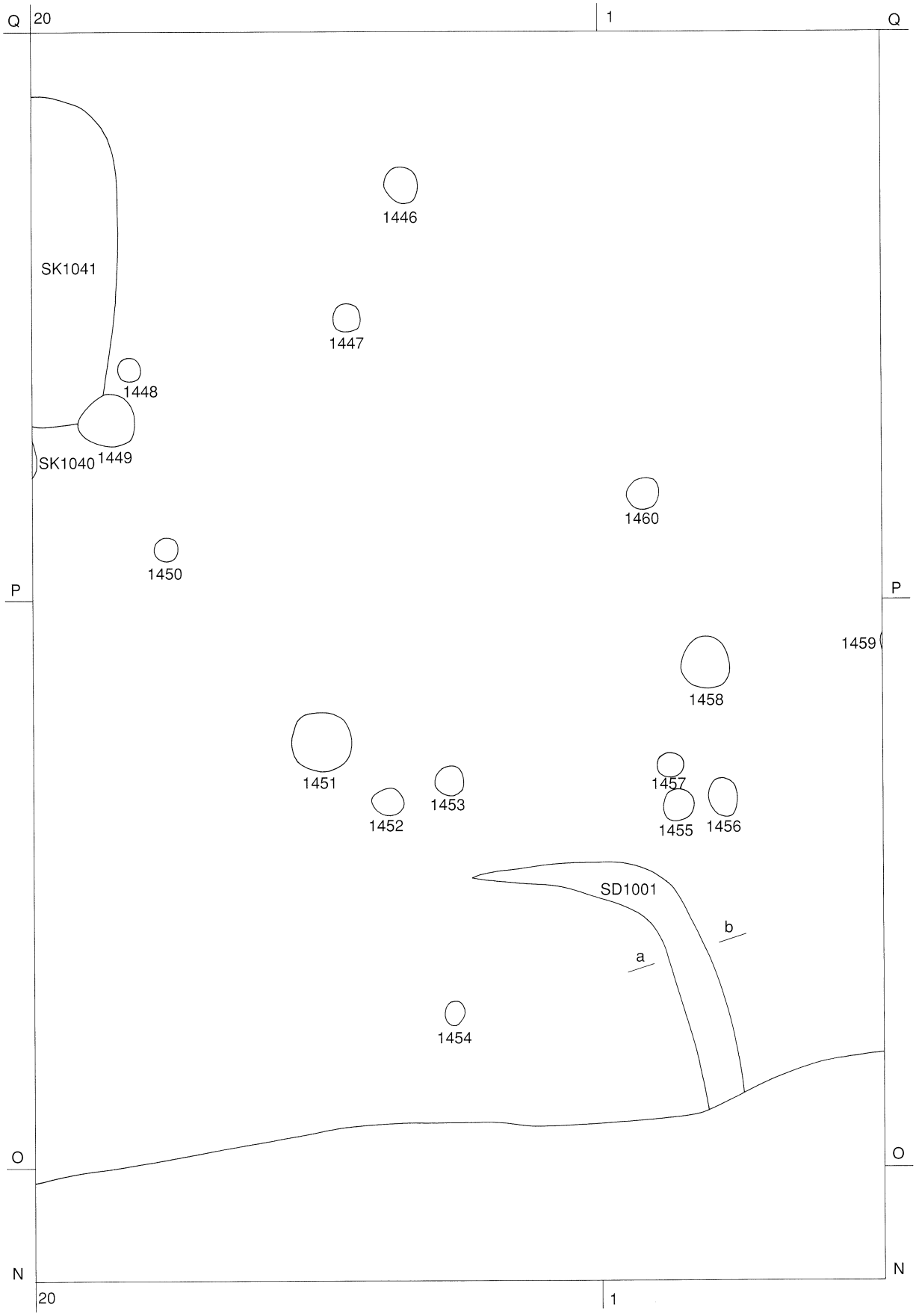

第437図　鳥井地区第1遺構面配置図㉗（1／50）

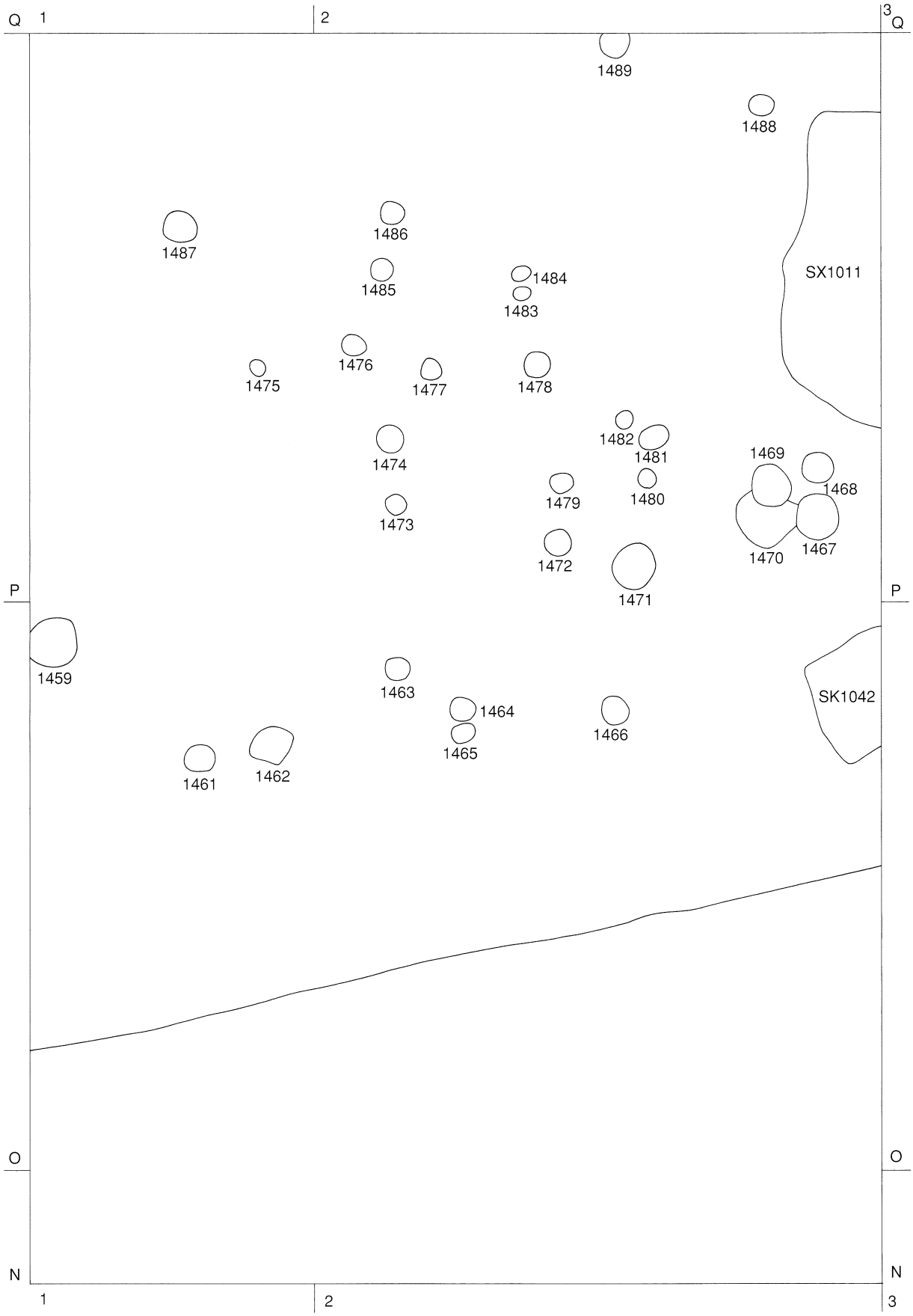

第438図　鳥井地区第1遺構面配置図㉘（1／50）

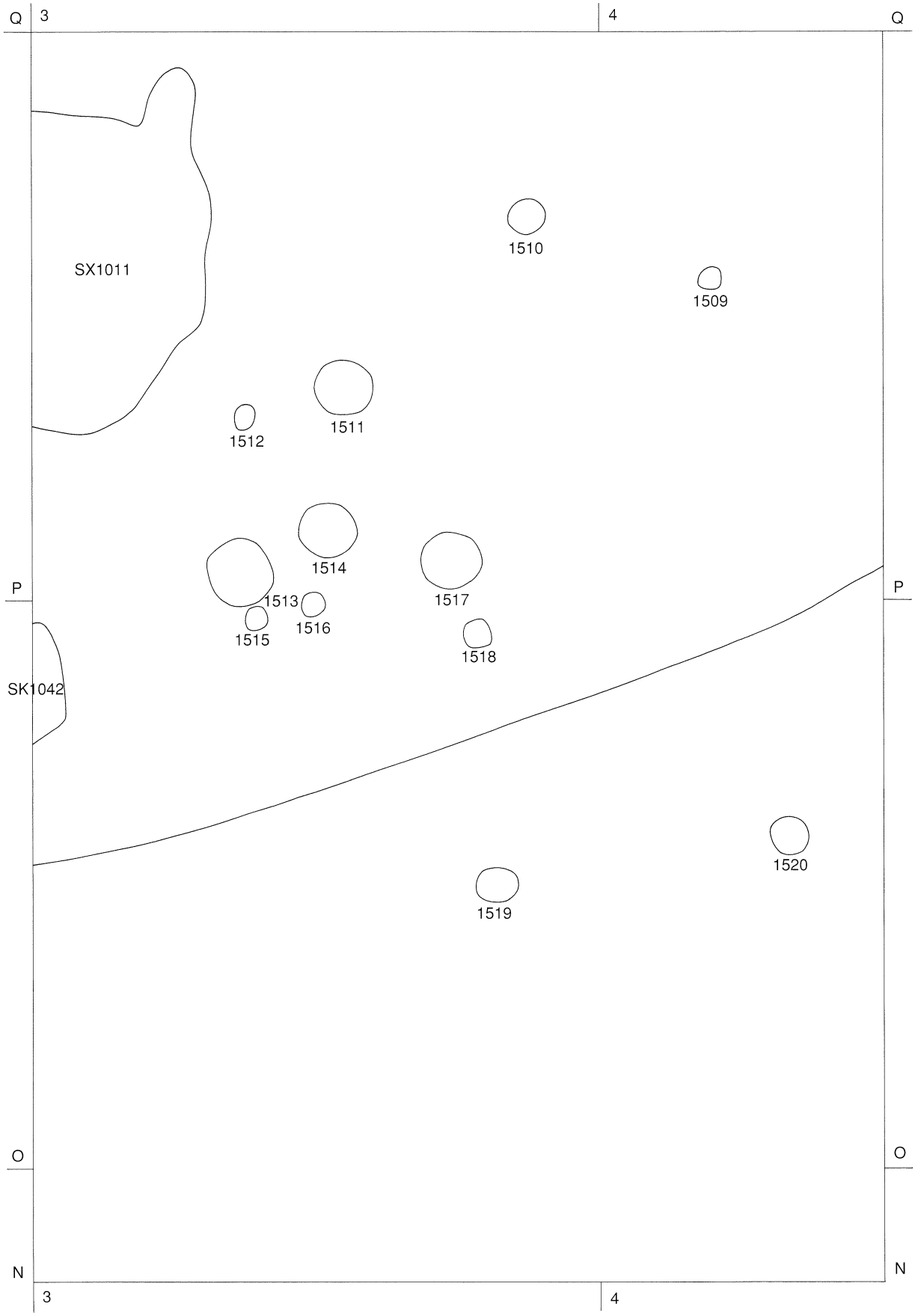

第439図　鳥井地区第1遺構面配置図㉙（1／50）

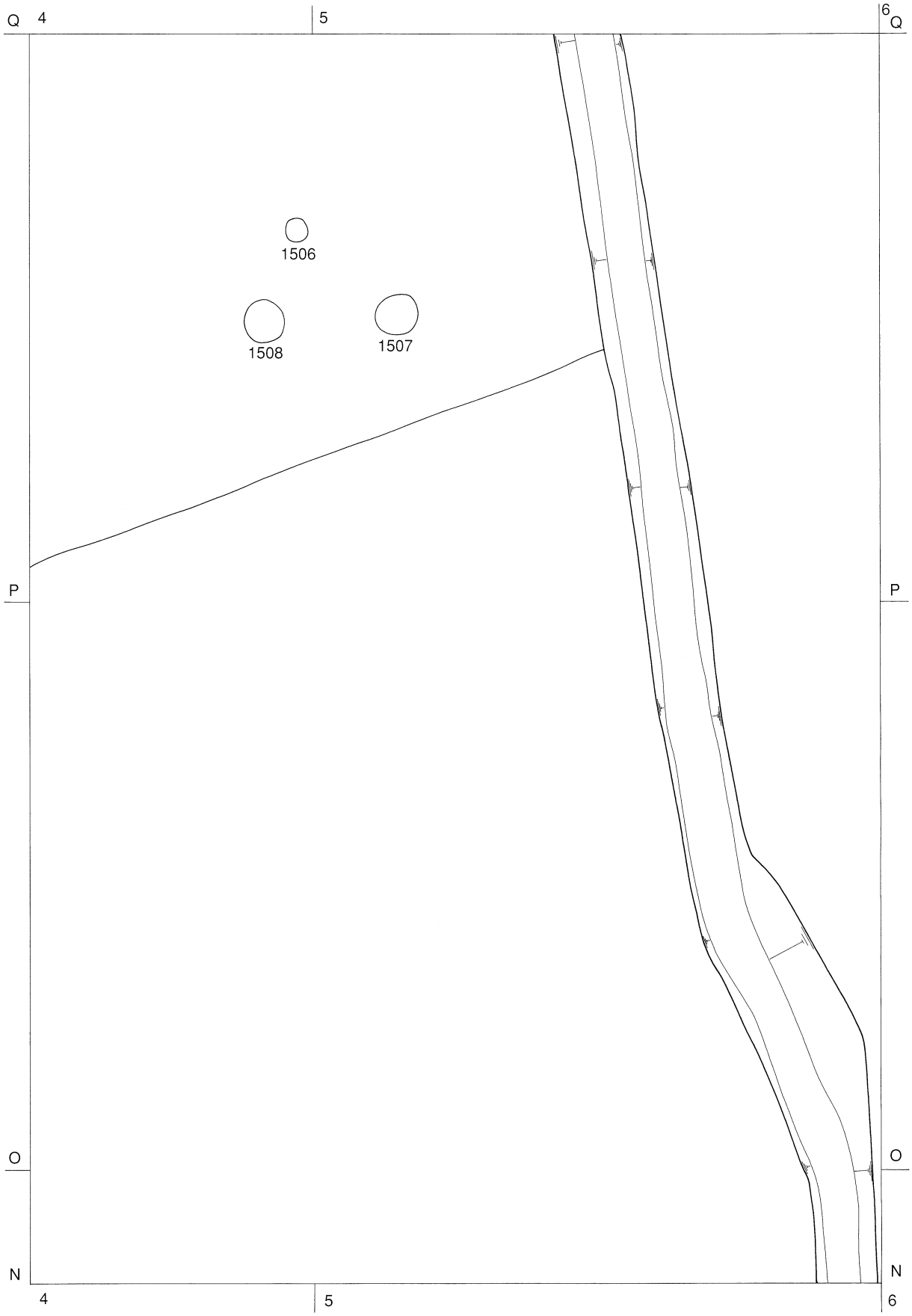

第440図　鳥井地区第1遺構面配置図㉚（1／50）

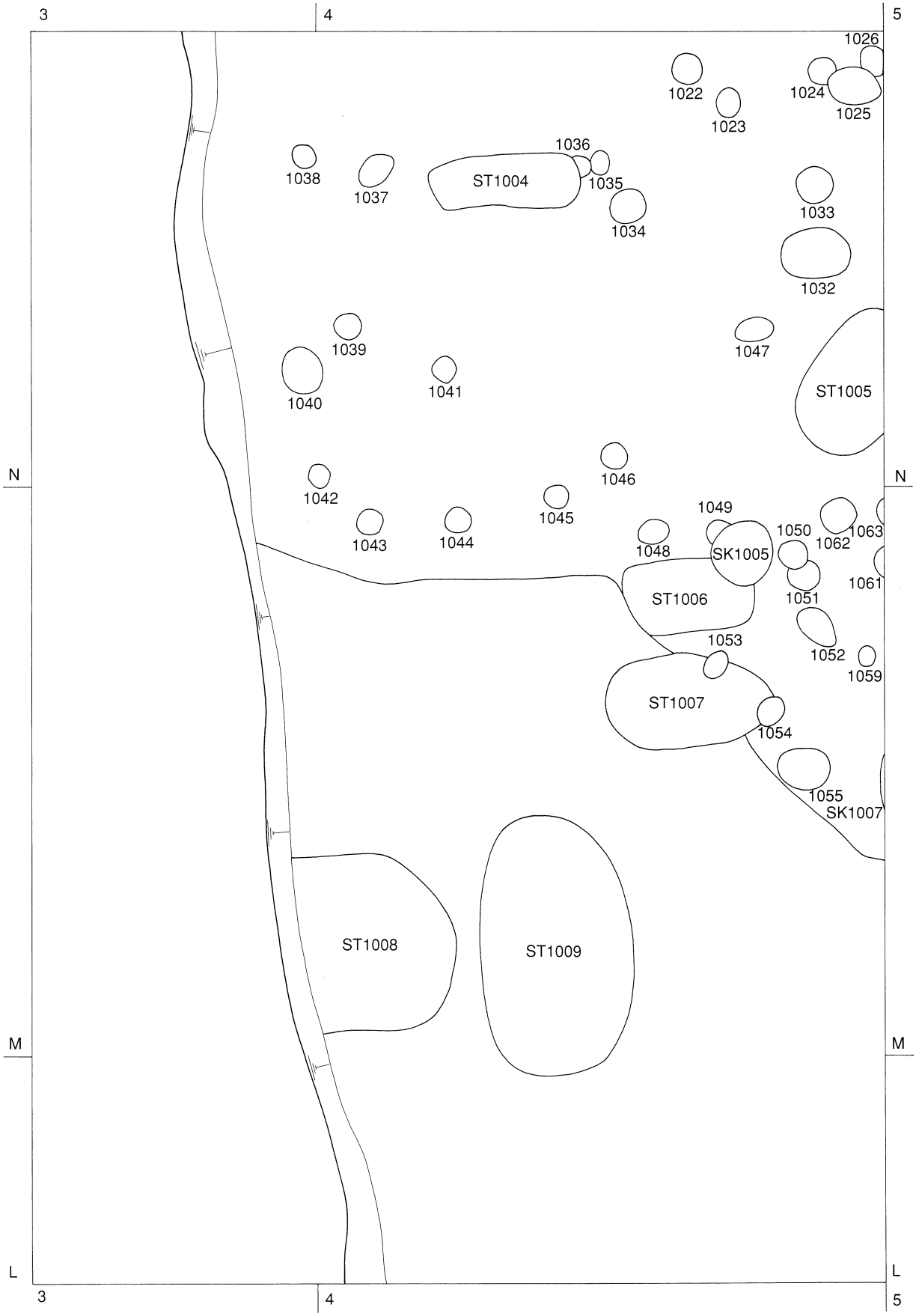

第441図　鳥井地区第1遺構面配置図㉛（1／50）

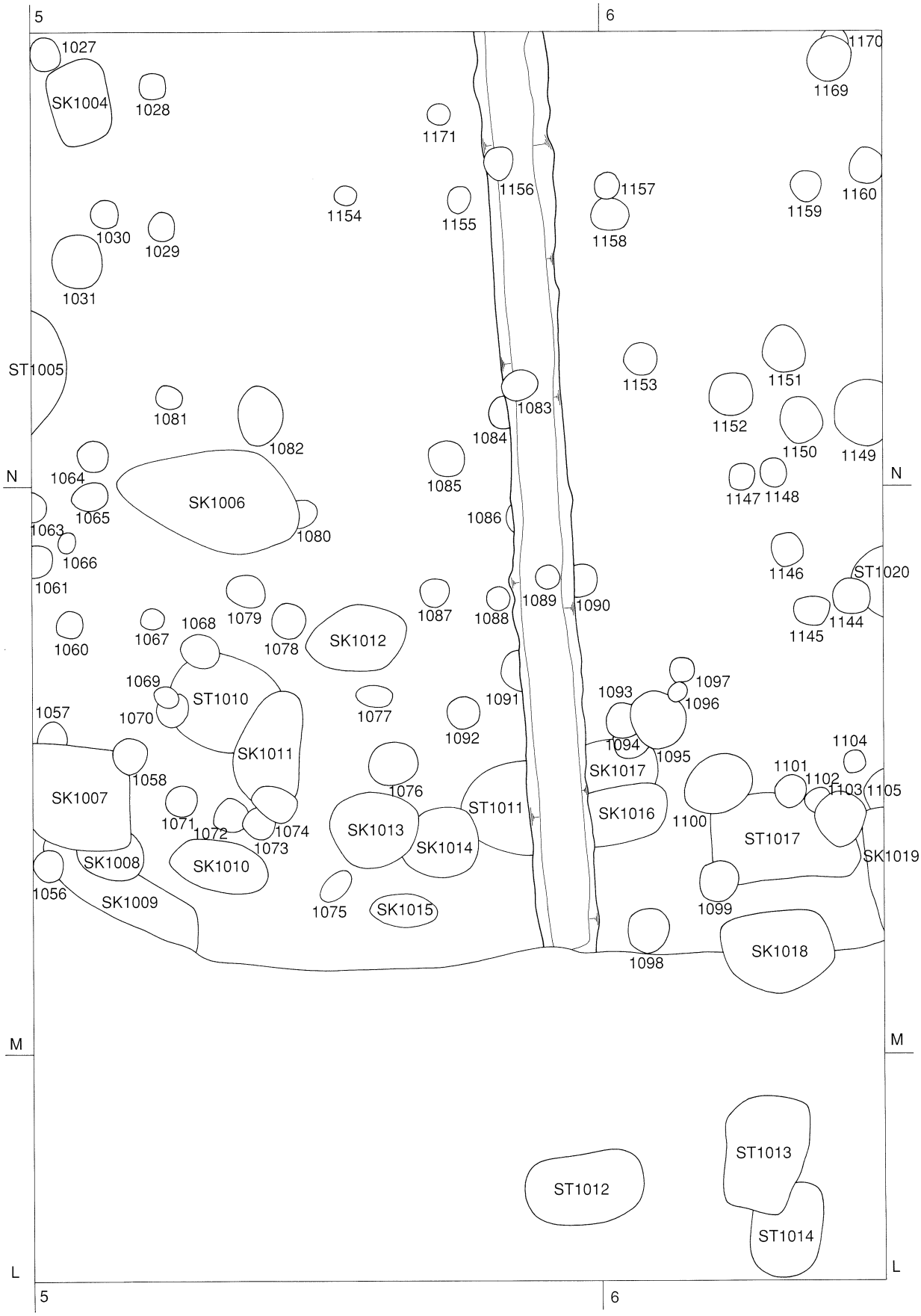

第442図　鳥井地区第1遺構面配置図㉜（1／50）

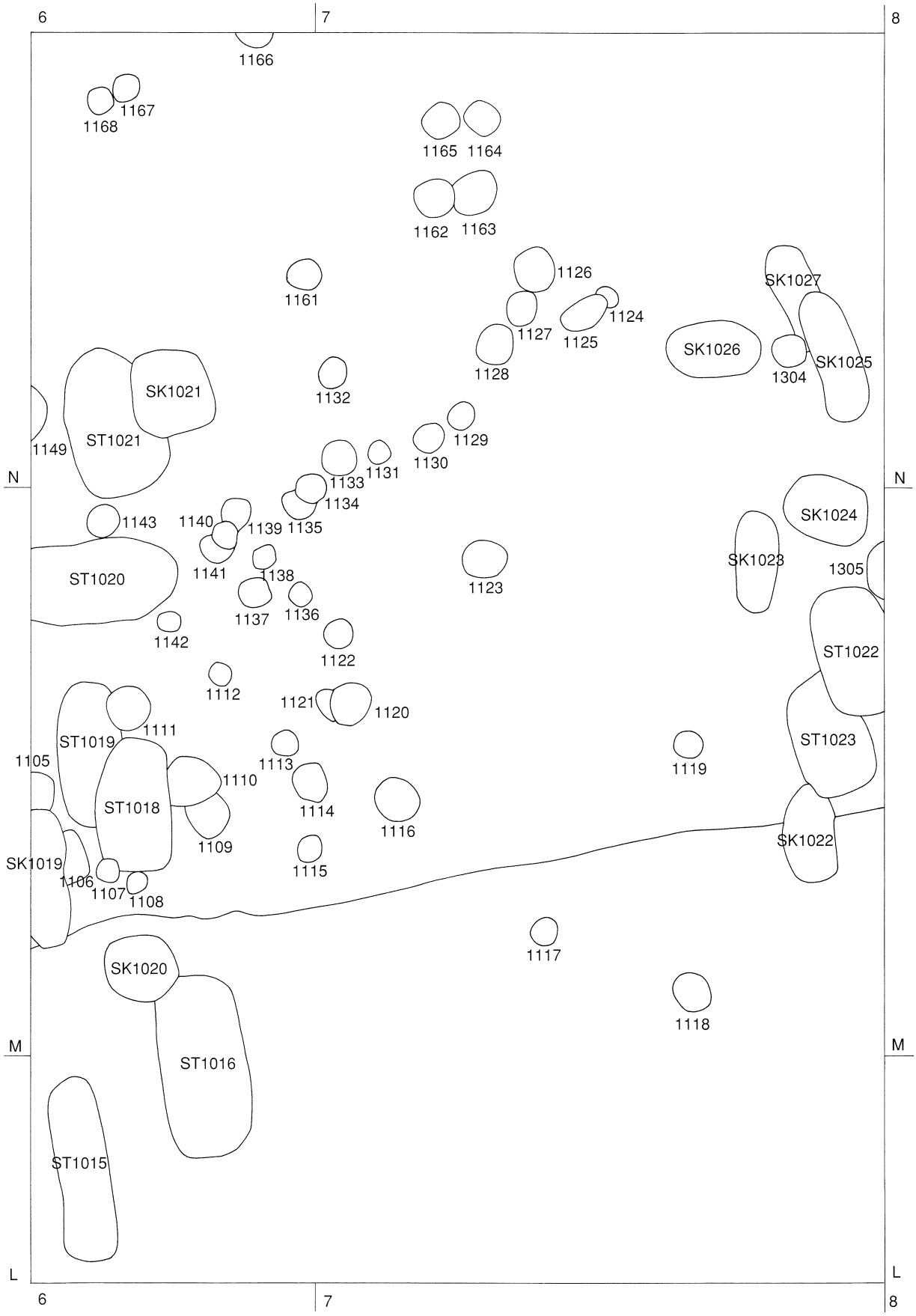

第443図　鳥井地区第1遺構面配置図㉝（1／50）

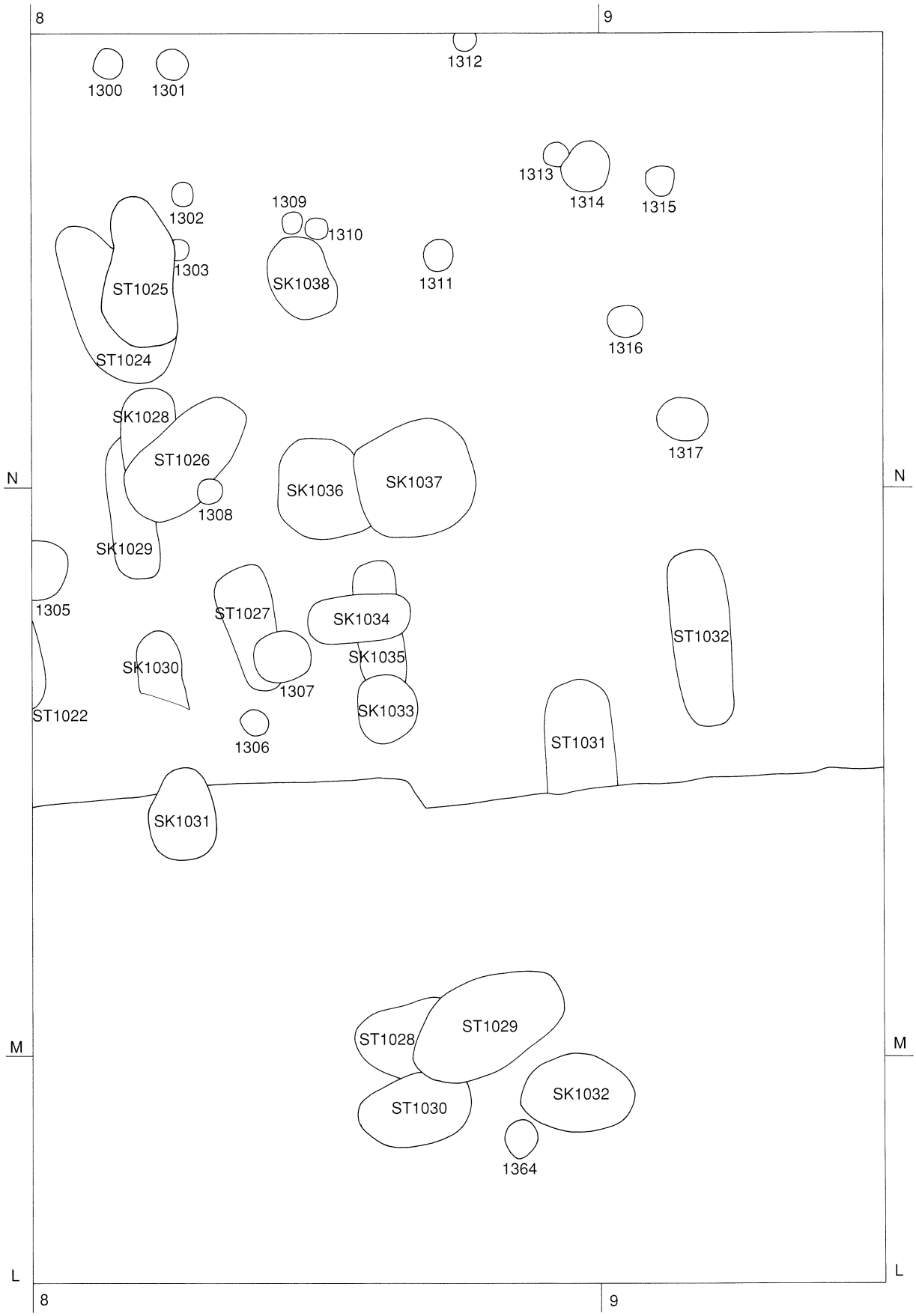

第444図　鳥井地区第1遺構面配置図㉞（1／50）

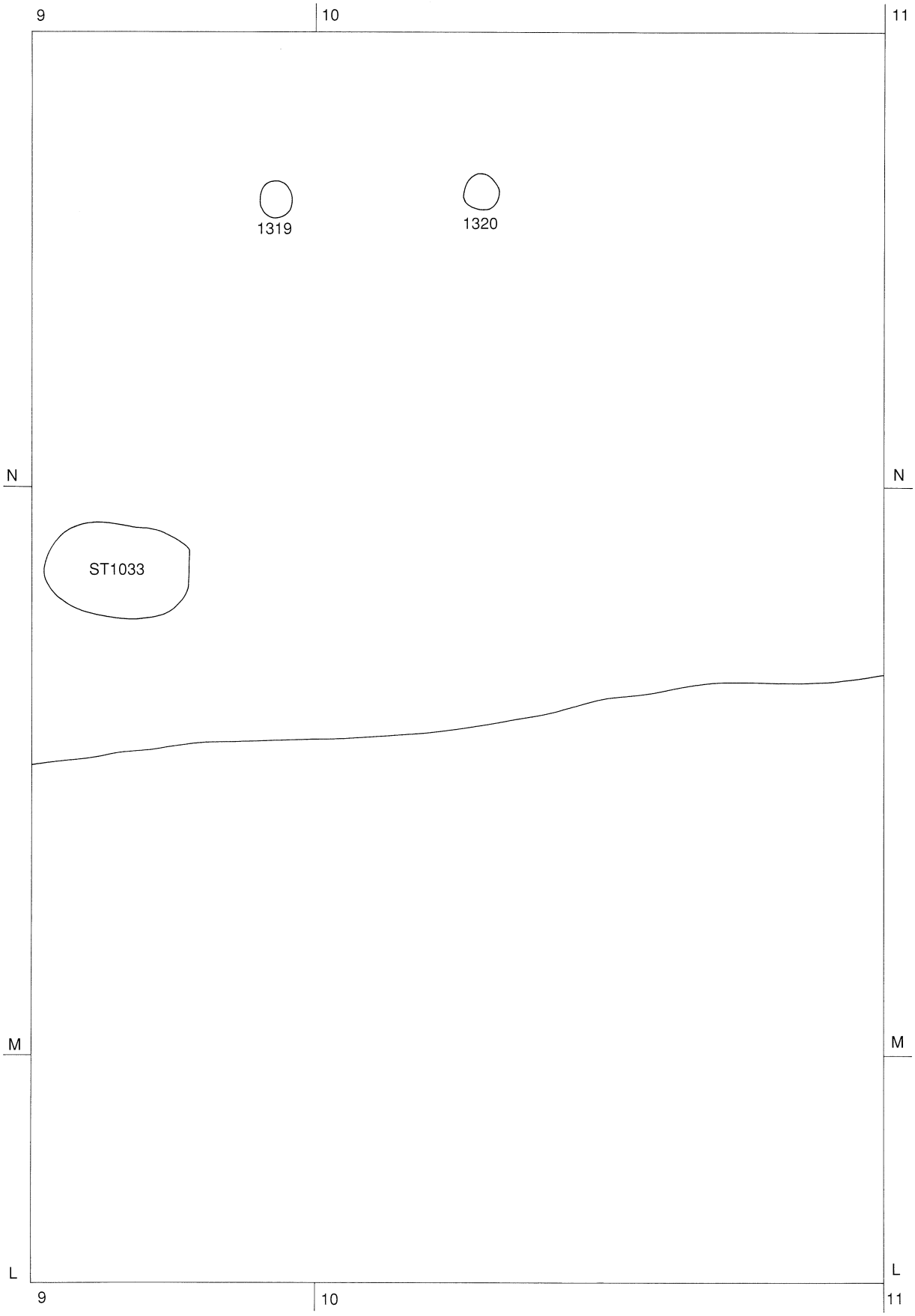

第445図　鳥井地区第1遺構面配置図㉟（1／50）

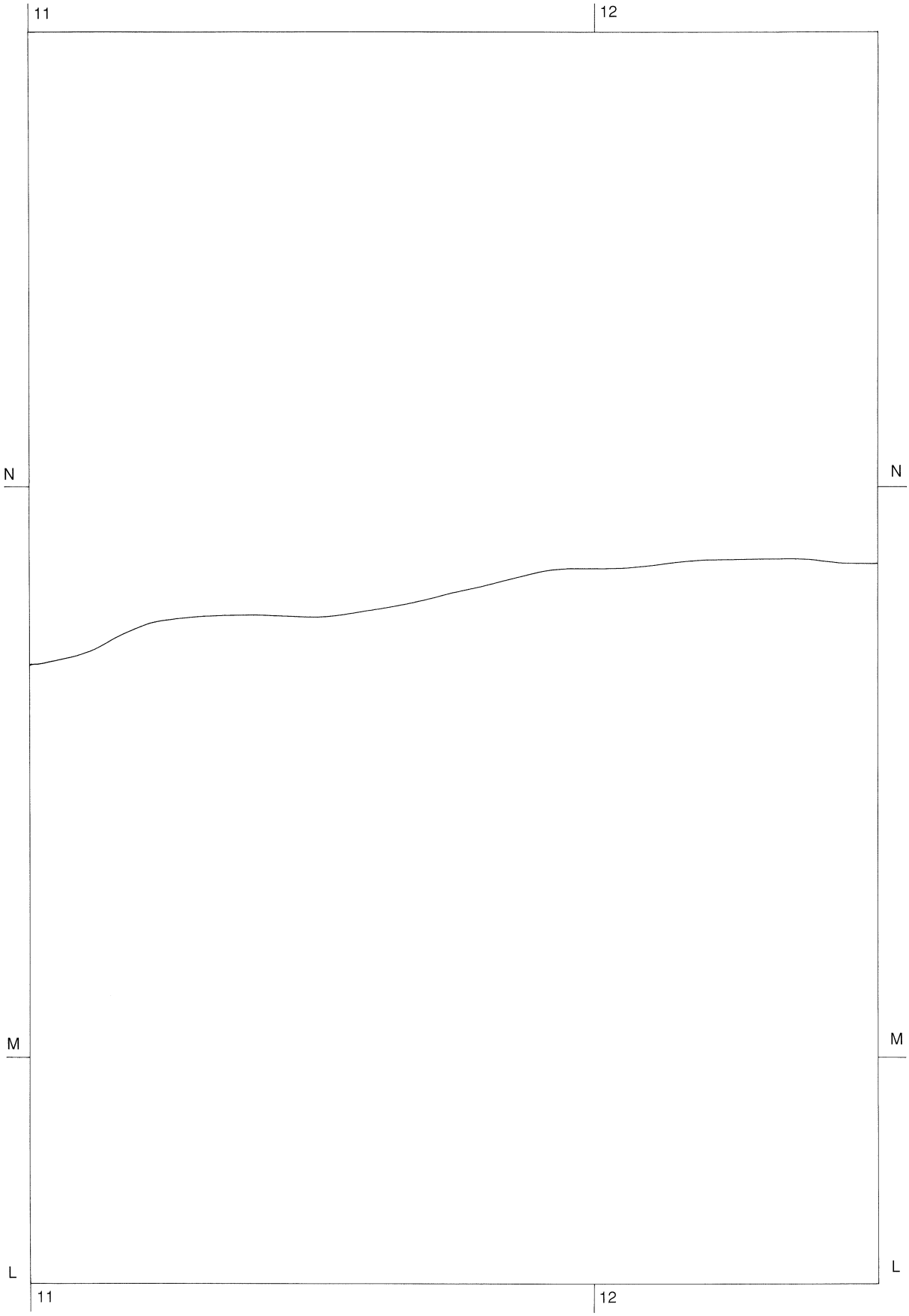

第446図　鳥井地区第1遺構面配置図㊱（1／50）

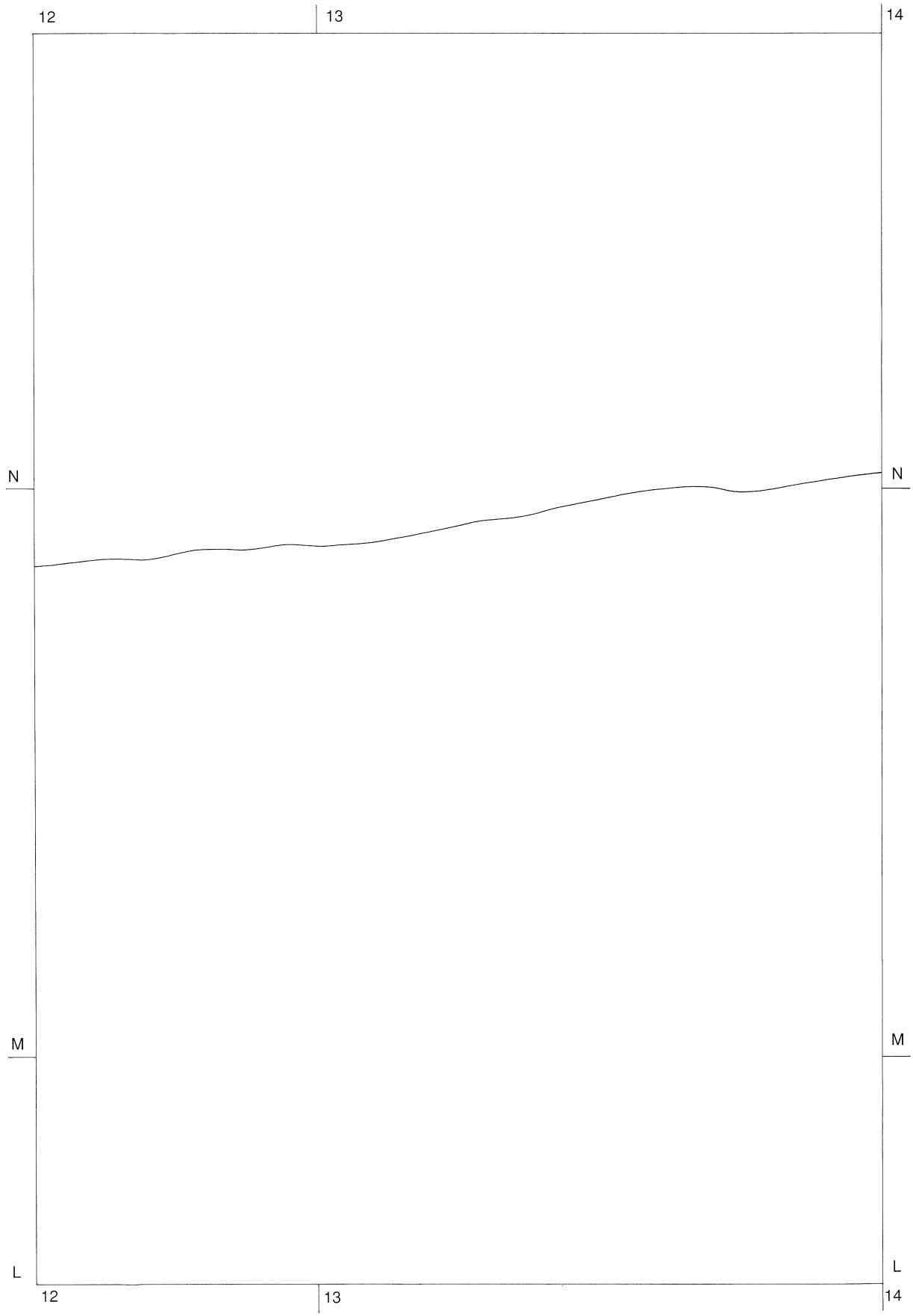

第447図　鳥井地区第1遺構面配置図㊲（1／50）

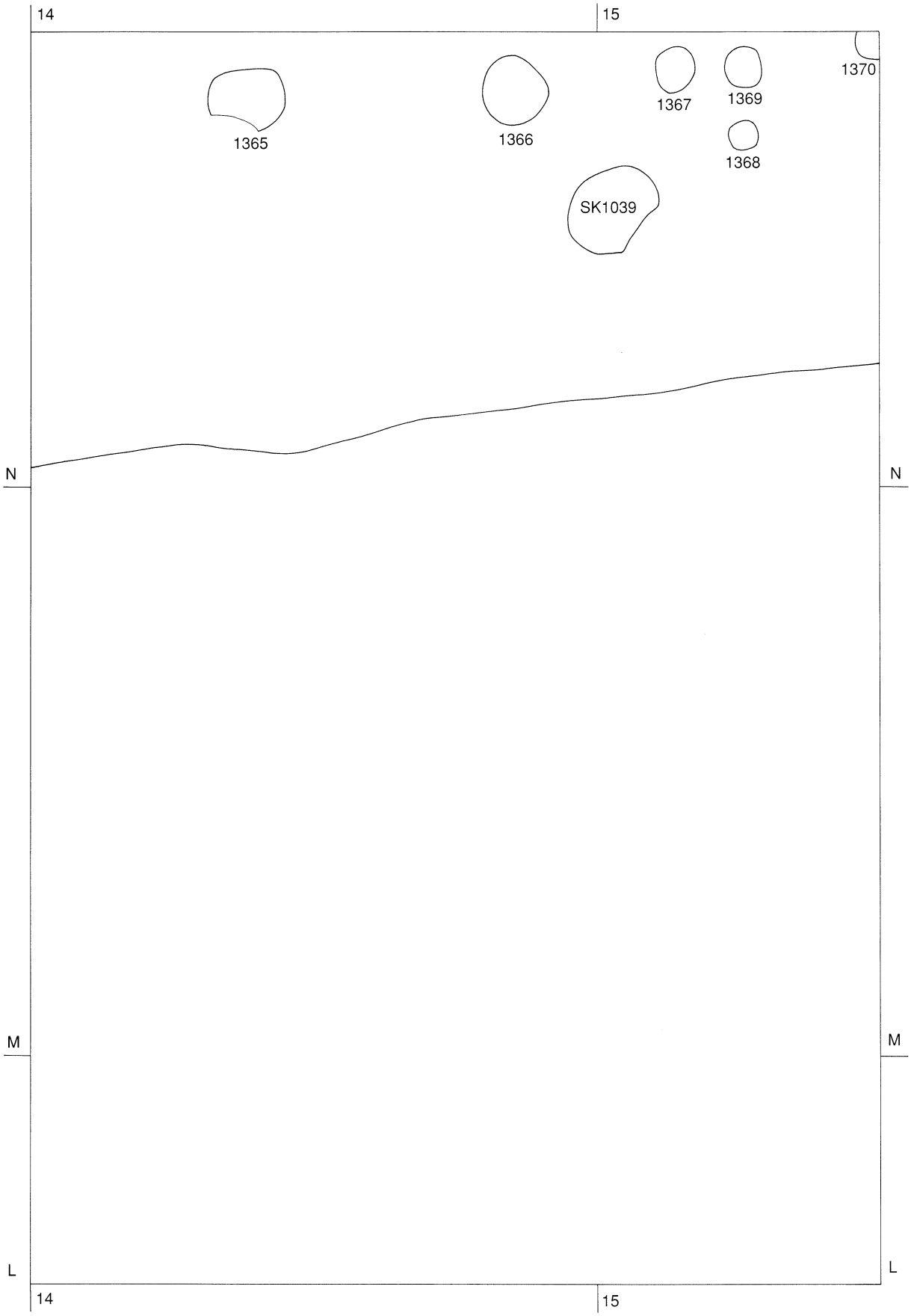

第448図　鳥井地区第1遺構面配置図㊳（1／50）

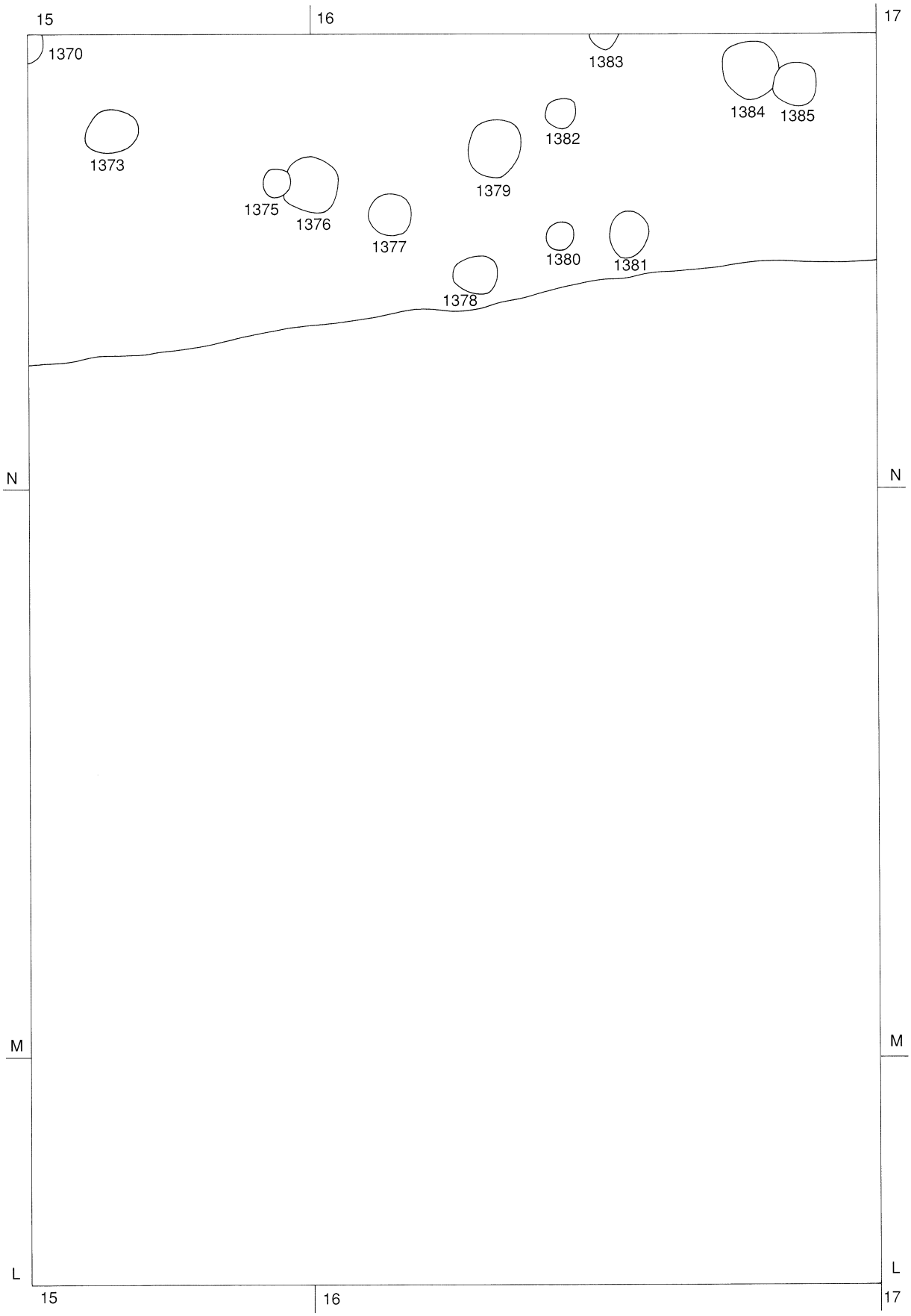

第449図　鳥井地区第1遺構面配置図㊴（1／50）

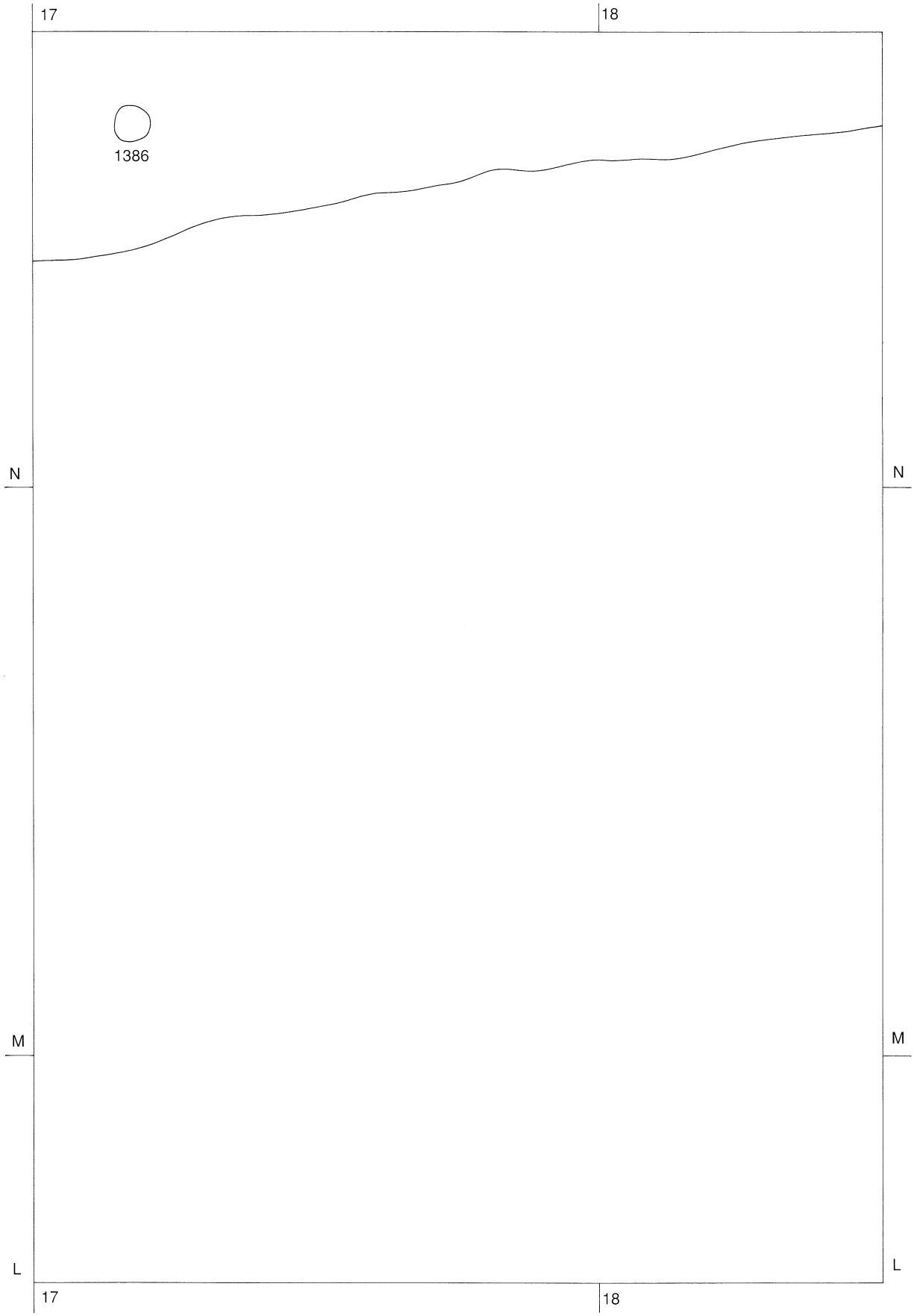

第450図　鳥井地区第1遺構面配置図㊵（1／50）

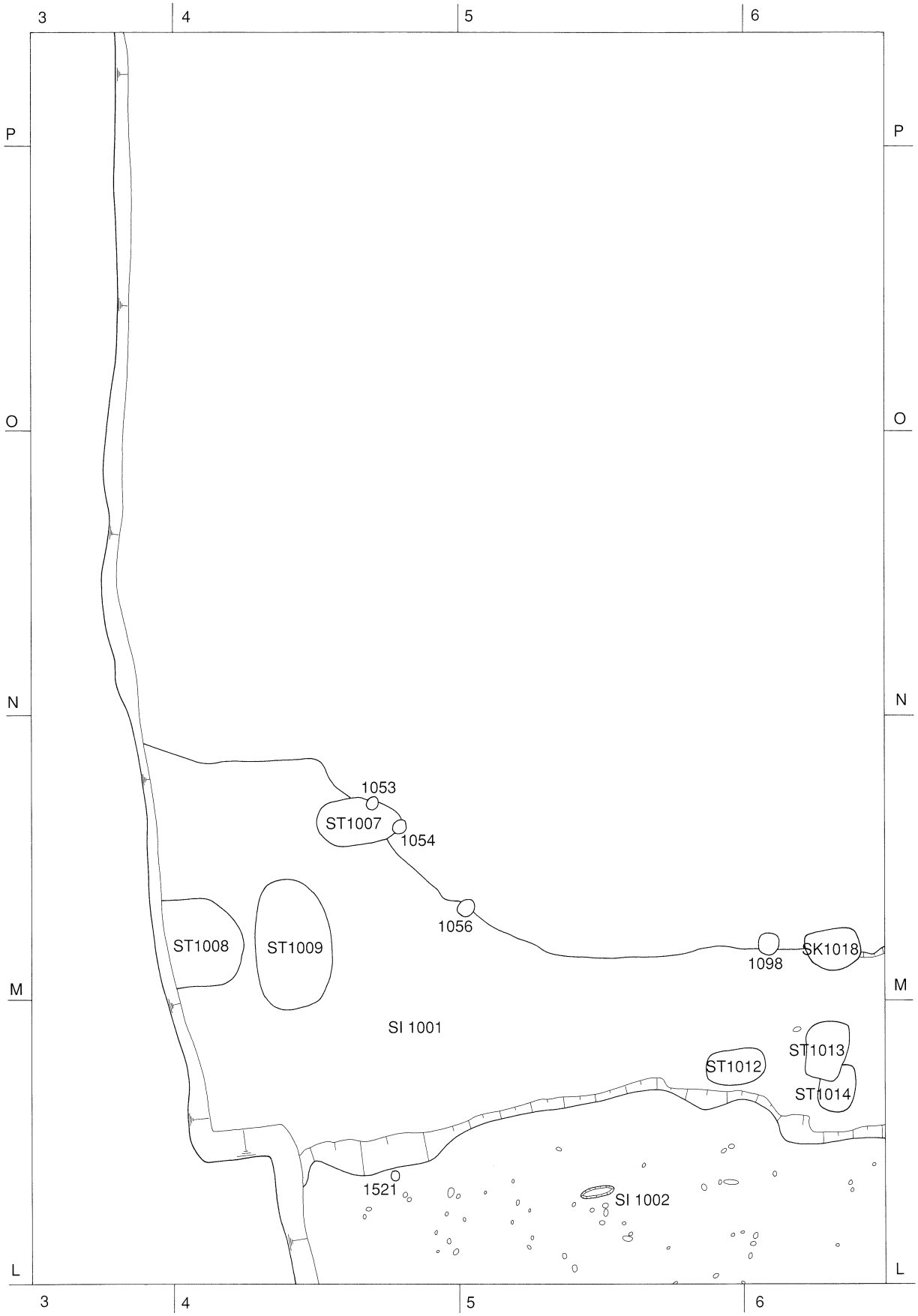

第451図　鳥井地区第1遺構面配置図①（1／100）

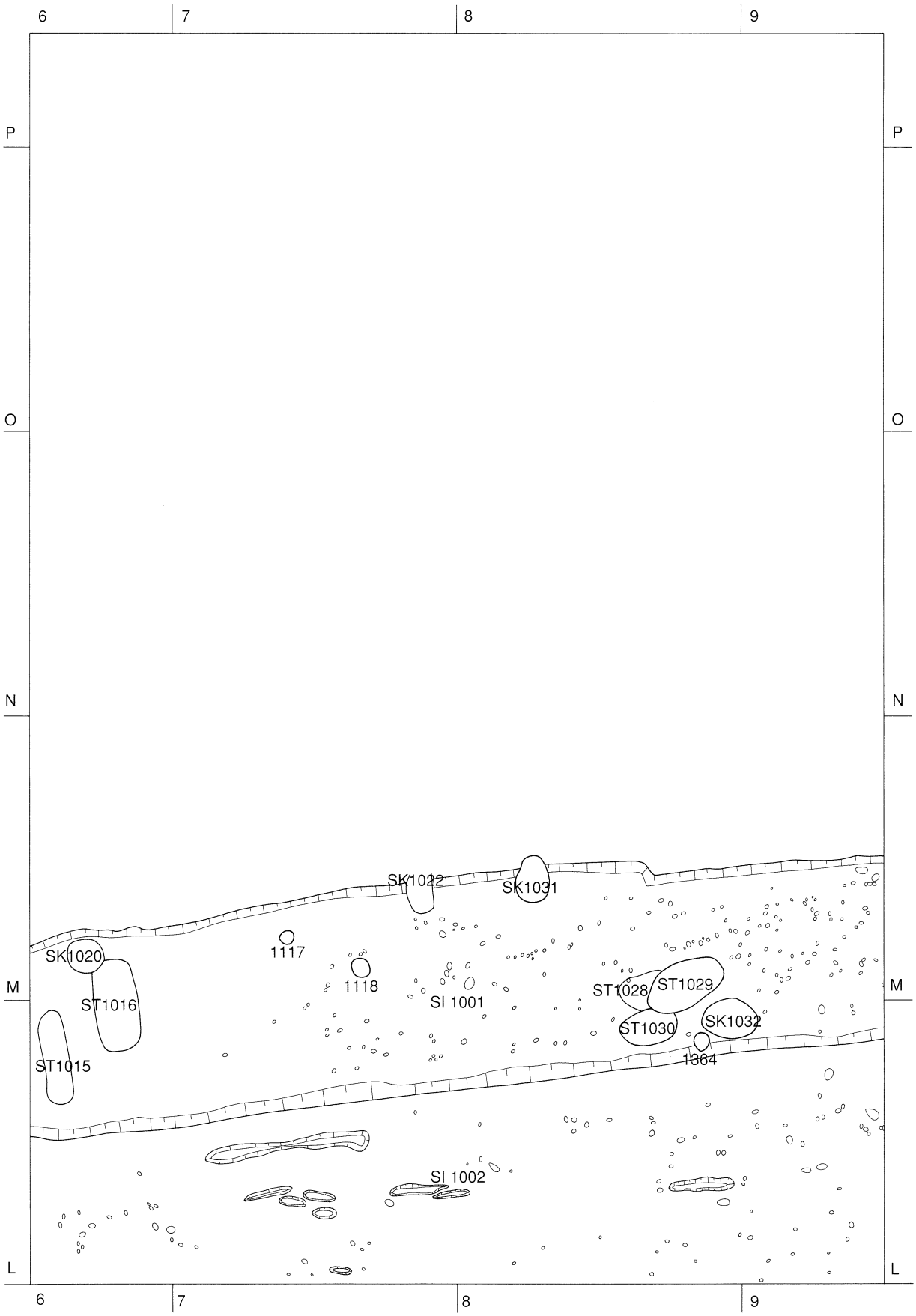

第452図　鳥井地区第1遺構面配置図②（1／100）

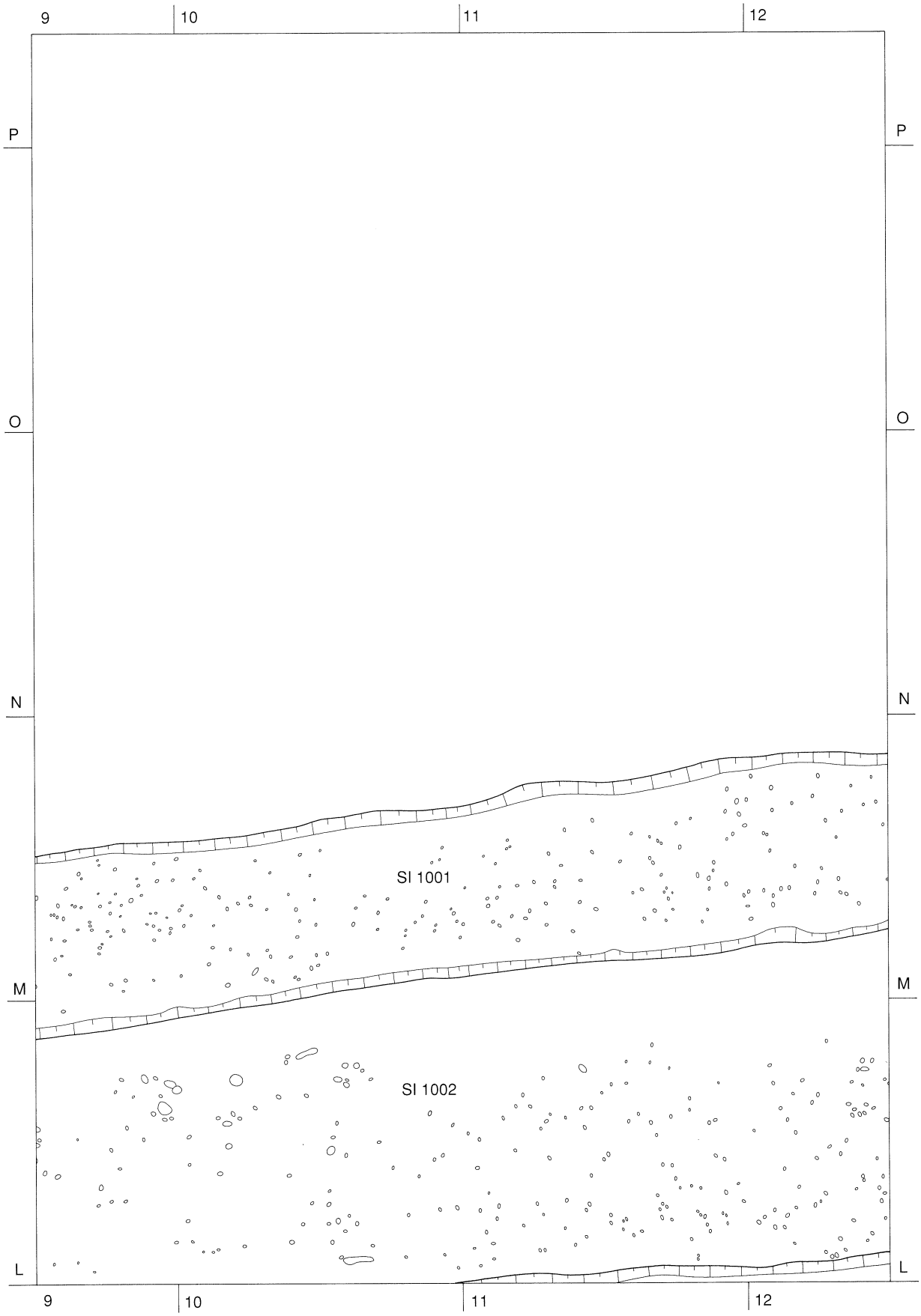

第453図　鳥井地区第1遺構面配置図③（1／100）

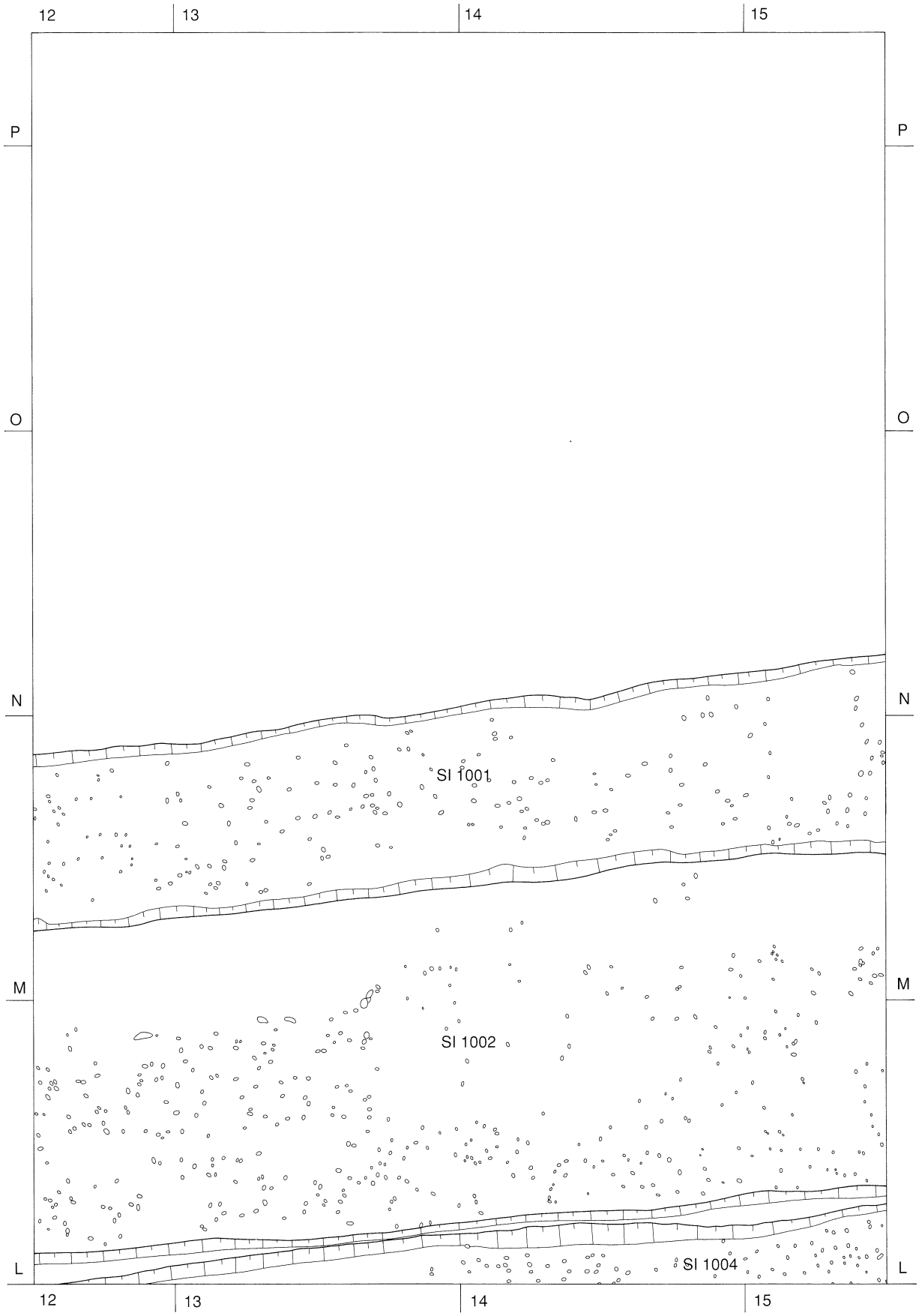

第454図　鳥井地区第1遺構面配置図④（1／100）

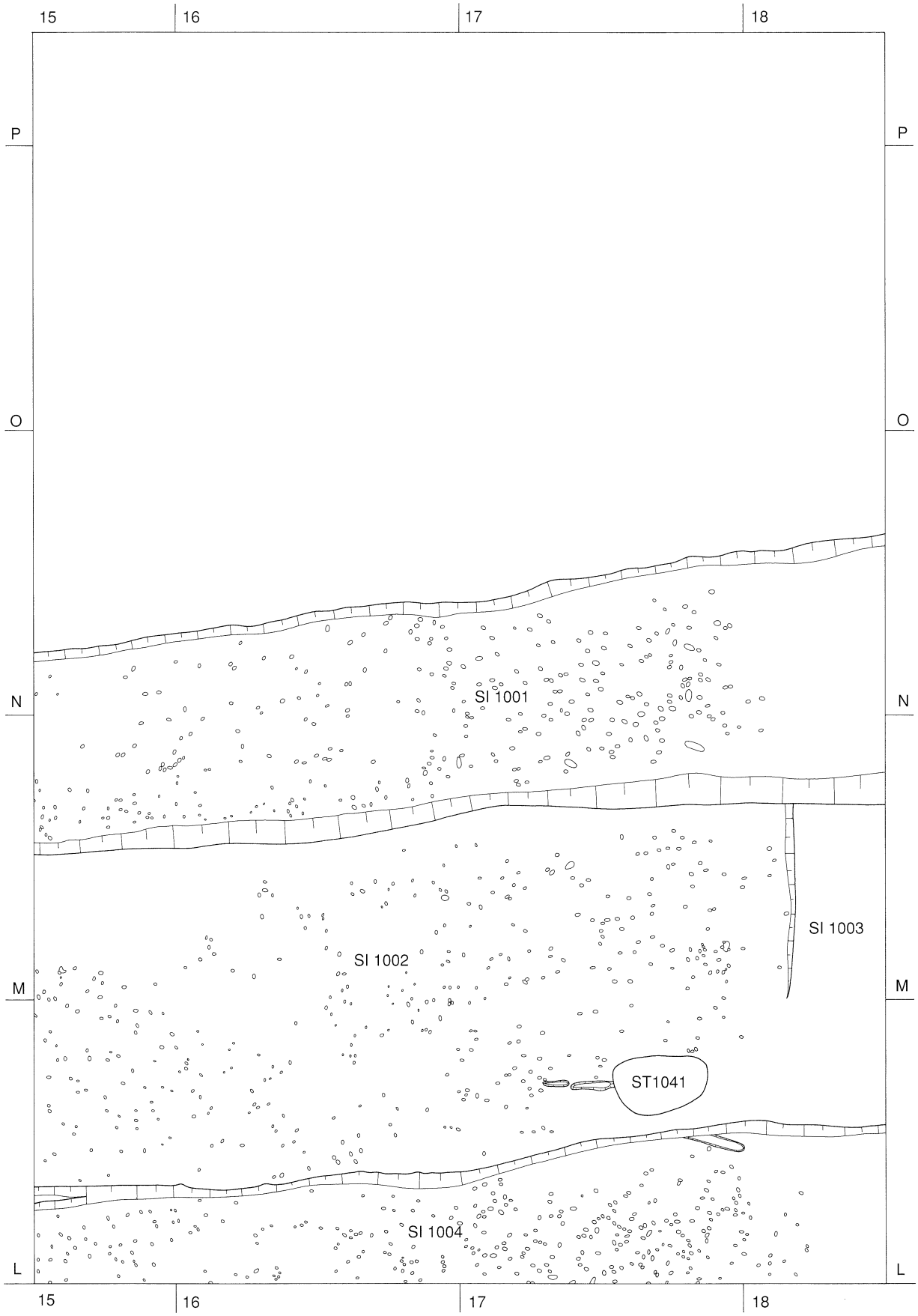

第455図　鳥井地区第1遺構面配置図⑤（1／100）

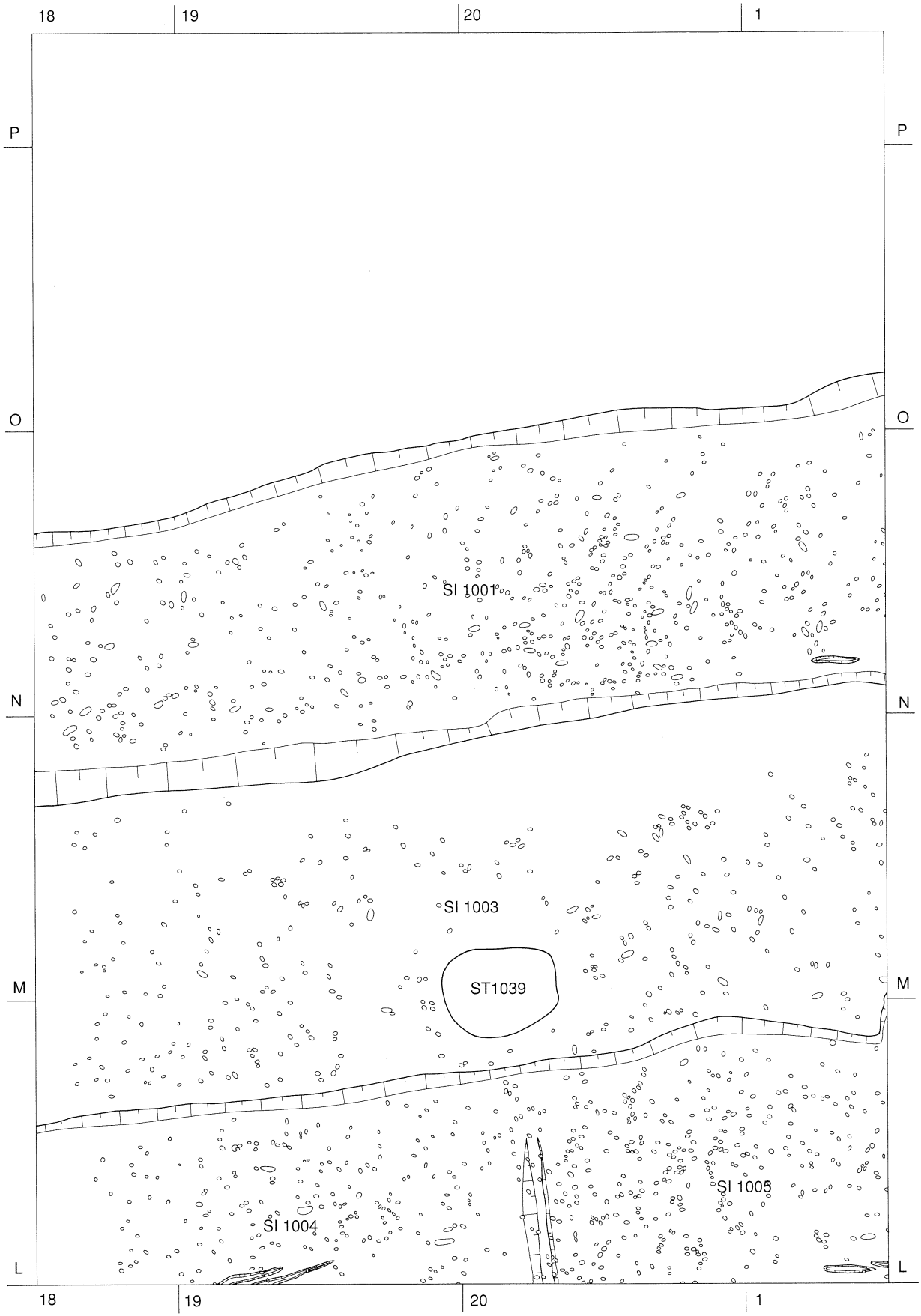

第456図　鳥井地区第1遺構面配置図⑥（1／100）

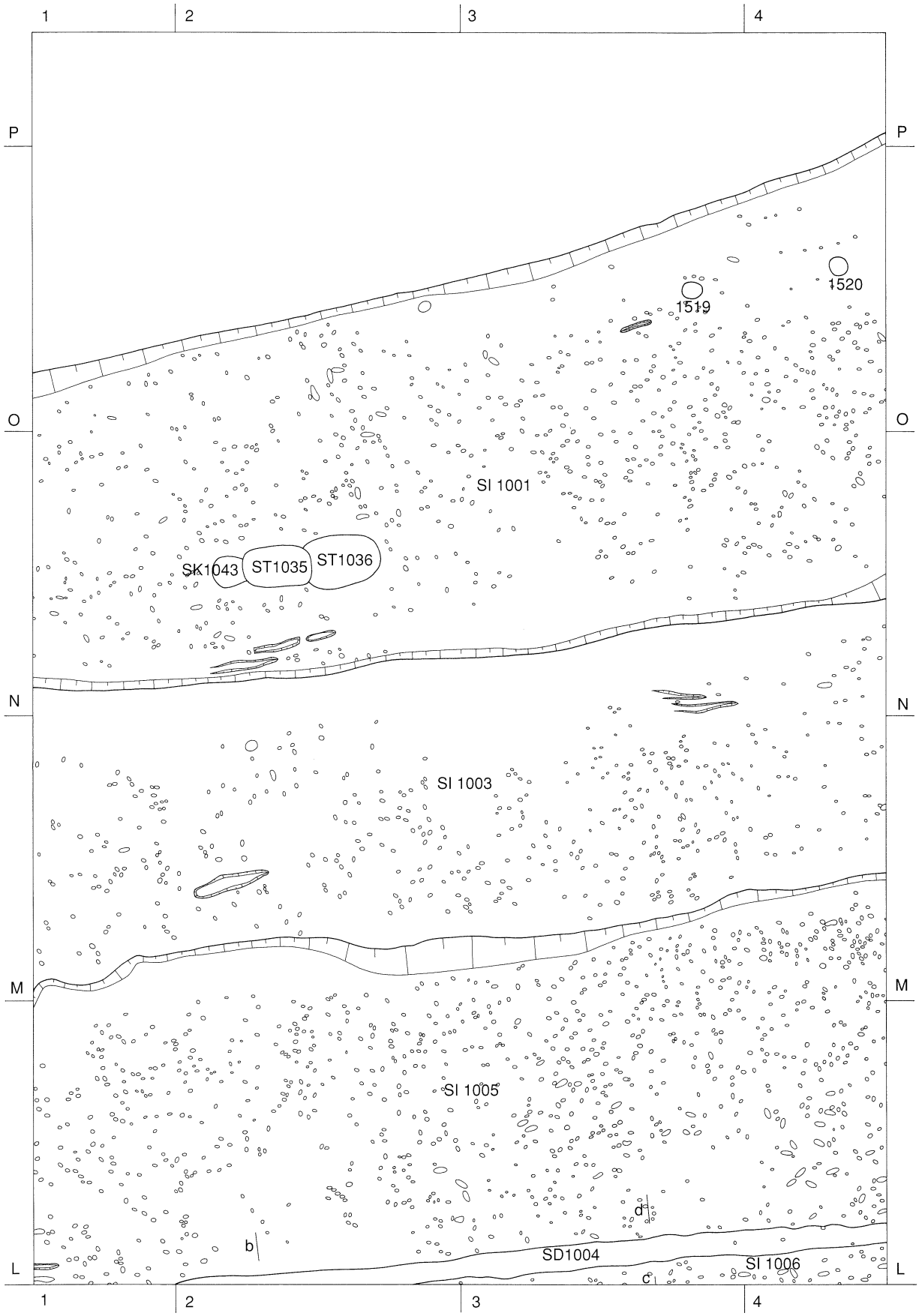

第457図　鳥井地区第1遺構面配置図⑦（1／100）

第458図　鳥井地区第1遺構面配置図⑧（1／100）

第459図　鳥井地区第1遺構面配置図⑨（1／100）

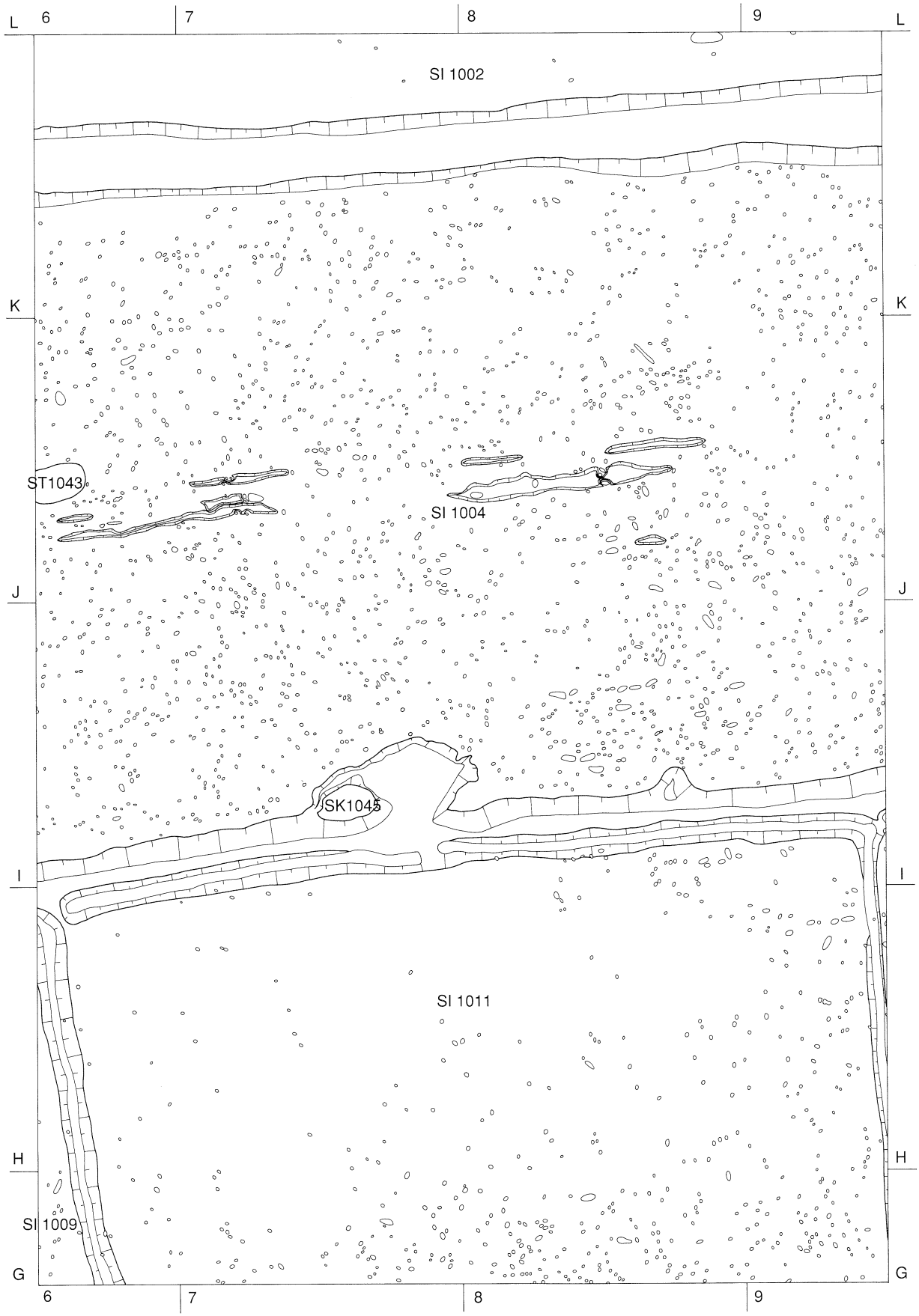

第460図　鳥井地区第1遺構面配置図⑩（1／100）

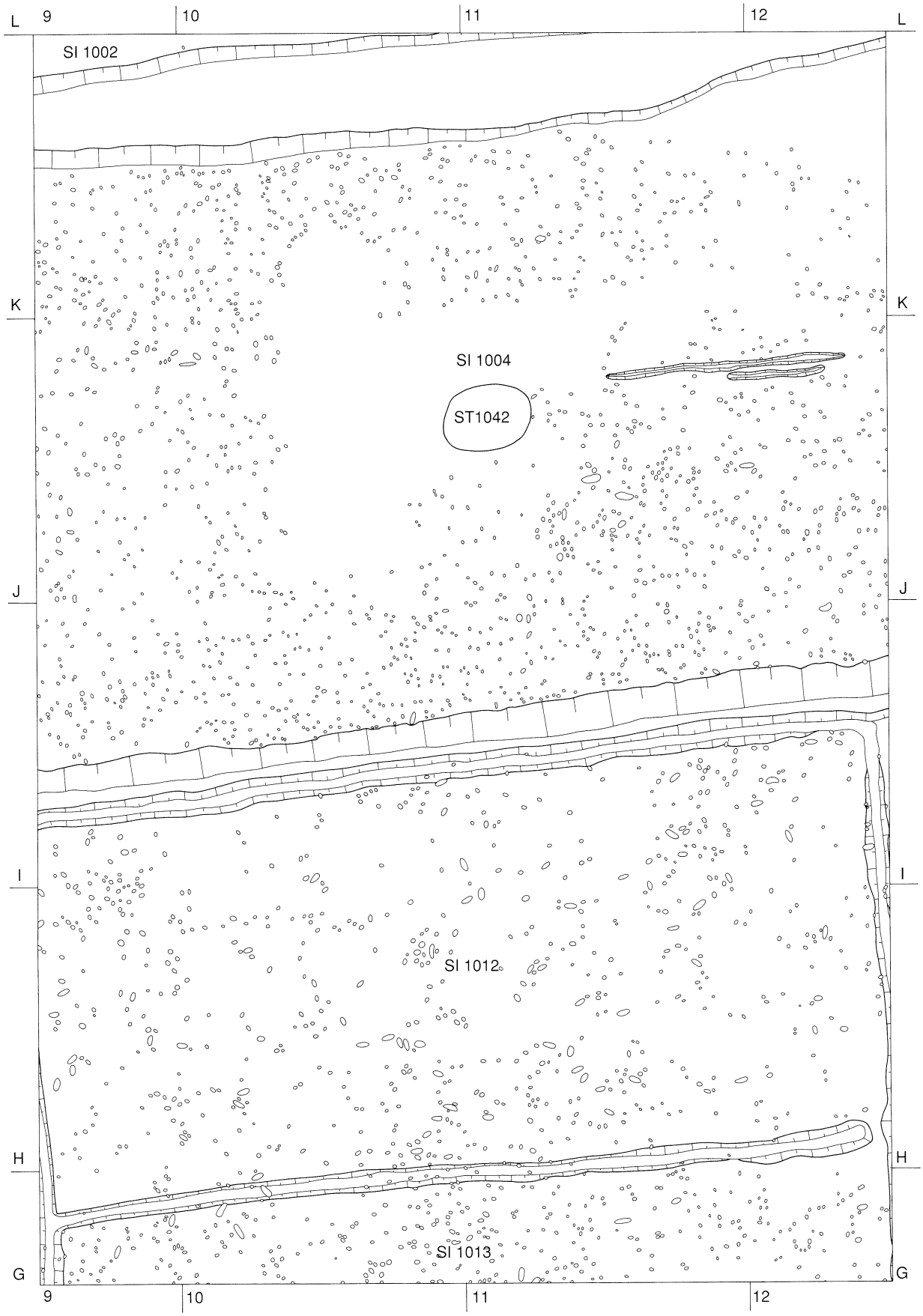

第461図　鳥井地区第1遺構面配置図⑪（1／100）

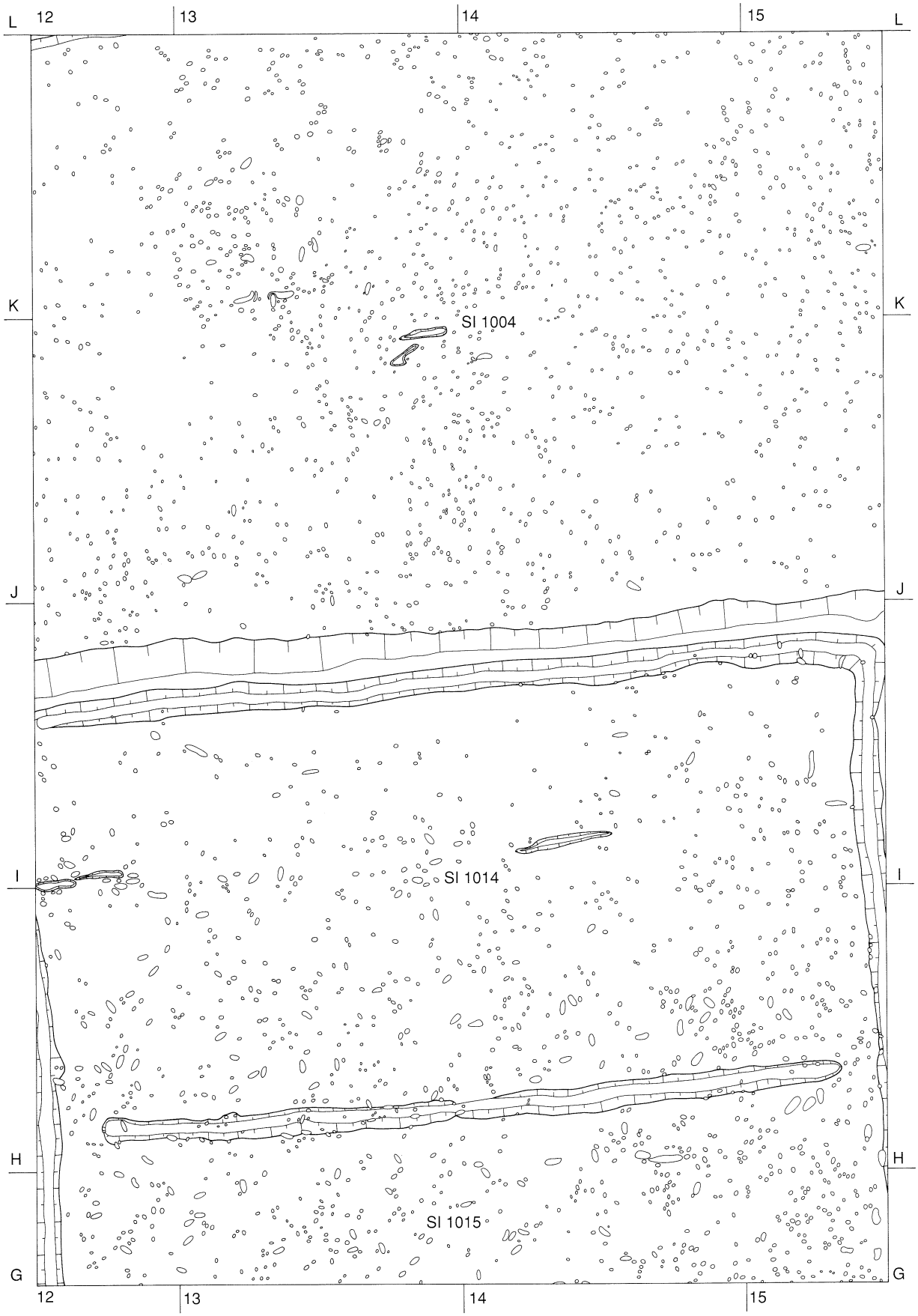

第462図　鳥井地区第1遺構面配置図⑫（1／100）

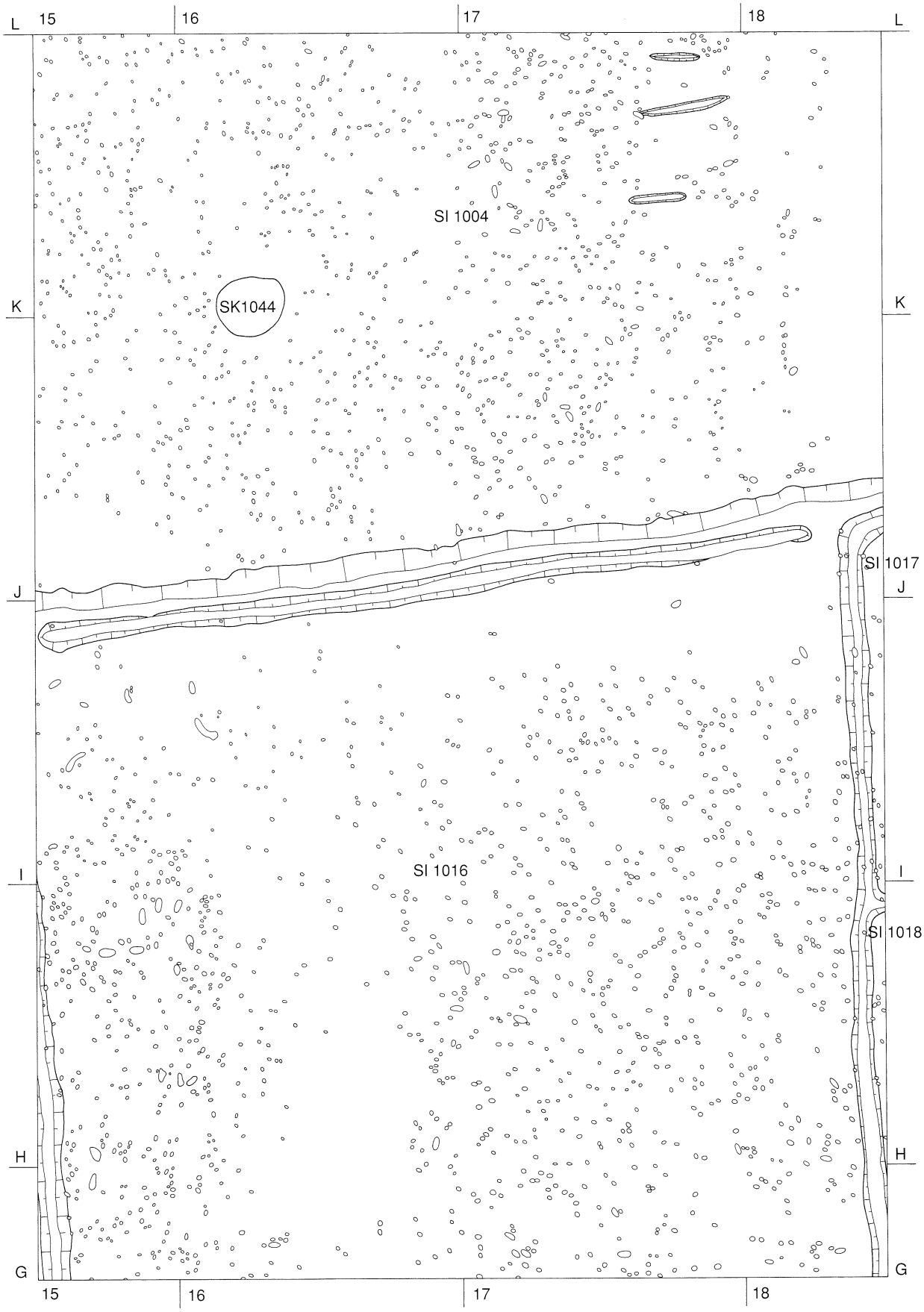

第463図　鳥井地区第1遺構面配置図⑬（1／100）

第464図　鳥井地区第1遺構面配置図⑭（1／100）

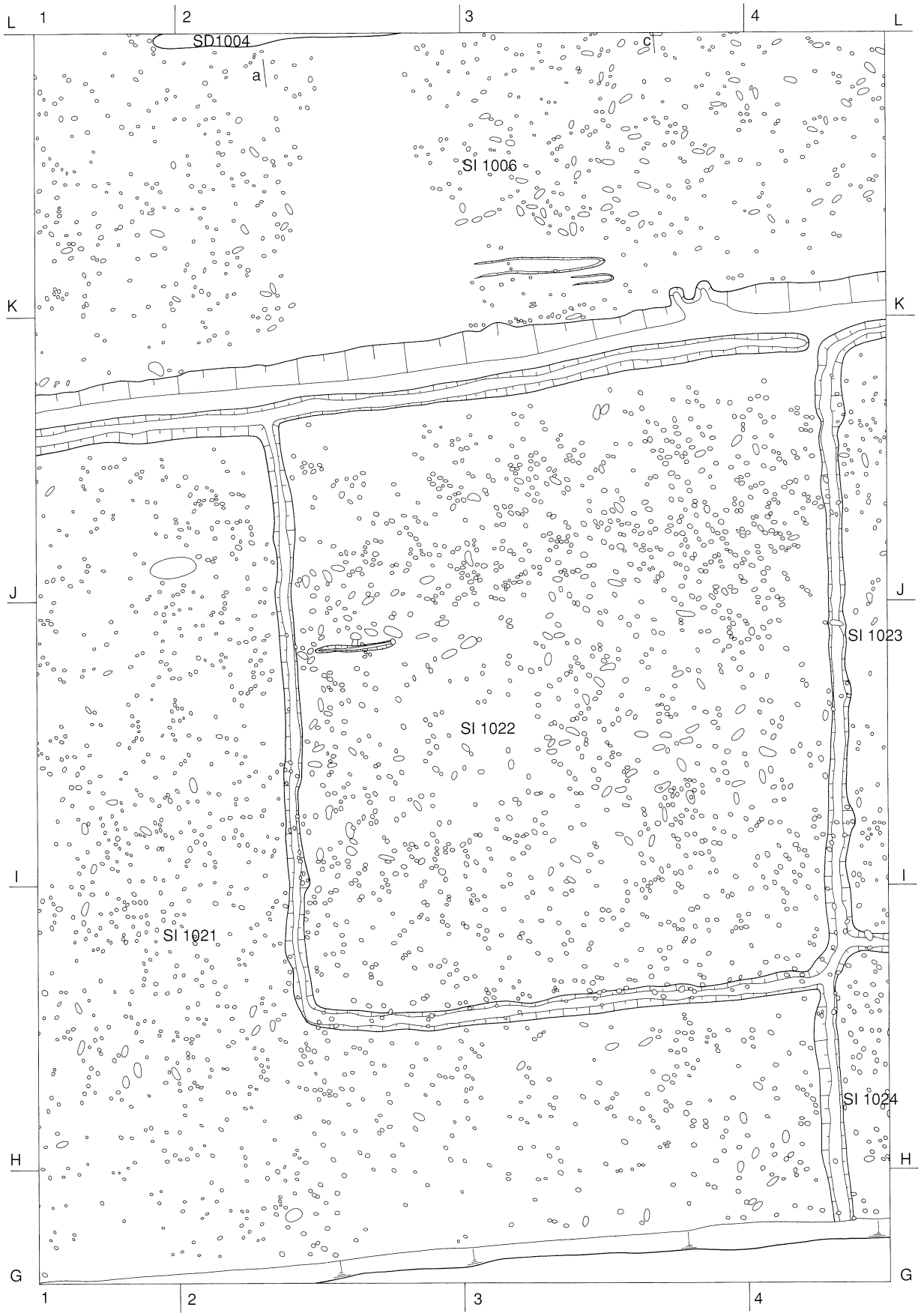

第465図　鳥井地区第1遺構面配置図⑮（1／100）

第466図　鳥井地区第1遺構面配置図⑯（1／100）

第467図　鳥井地区第1遺構面配置図⑰（1／100）

第468図　鳥井地区第1遺構面配置図⑱（1／100）

第469図　鳥井地区第1遺構面配置図⑲（1／100）

第470図　鳥井地区第1遺構面配置図⑳（1／100）



第471図　鳥井地区第1遺構面配置図㉑（1／100）



第472図　鳥井地区第1遺構面配置図㉒（1／100）

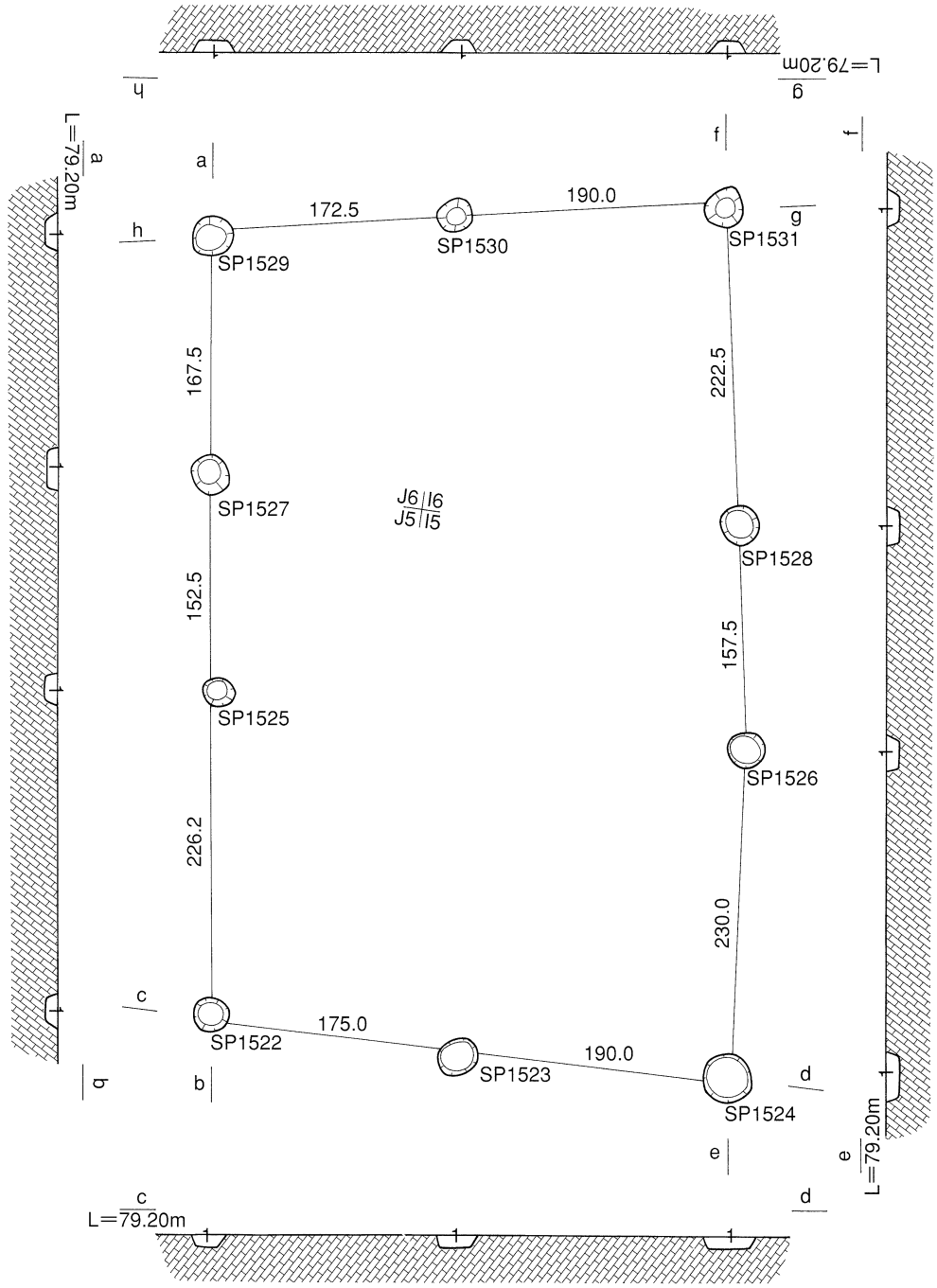

第473図　SA1001平断面図（1／50）

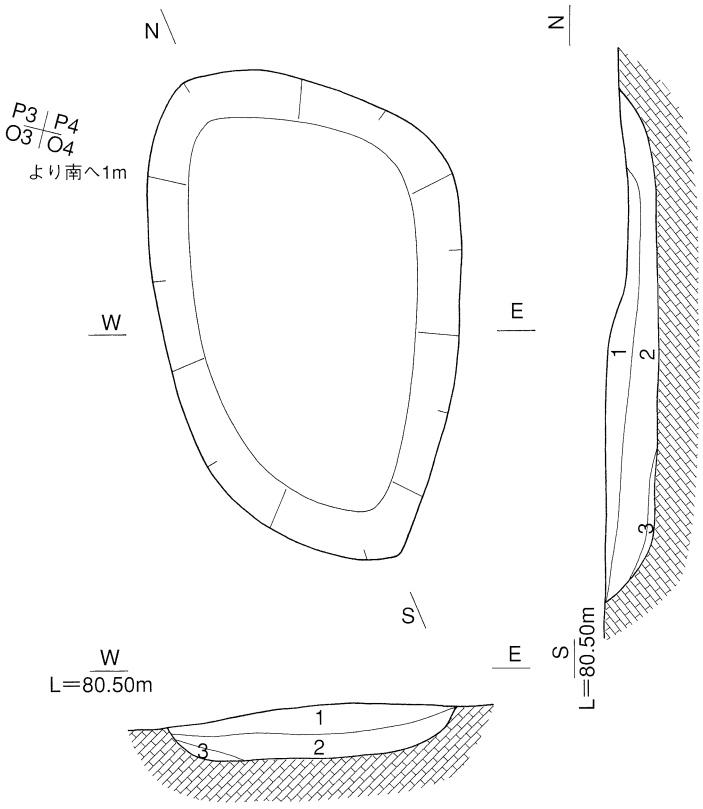

第474図　SK1002平断面図

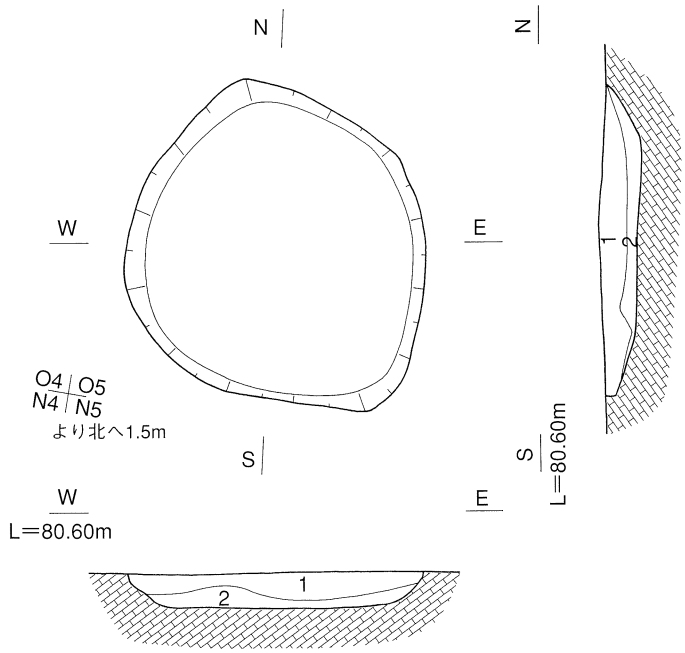

第475図　SK1003平断面図

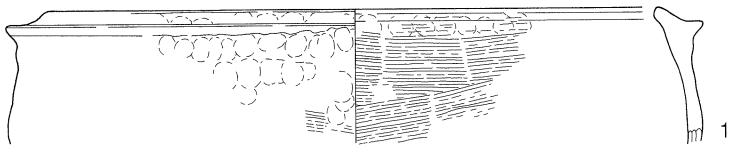

第476図　SK1003出土遺物

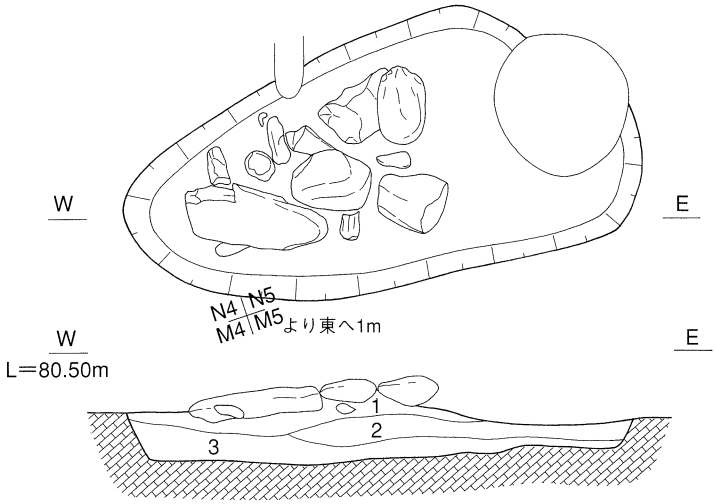

第477図　SK1006平断面図

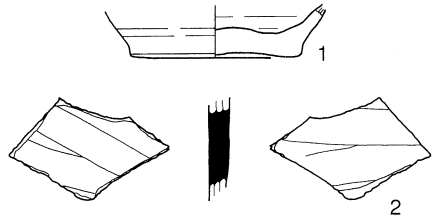

第478図　SK1006出土遺物

N4 N5
M4 M5 より南へ2.5m
東へ2m

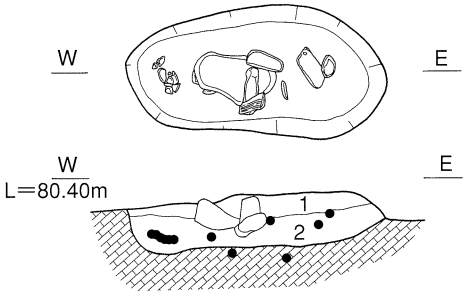

第479図　SK1010平断面図

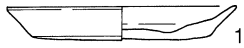

第480図　SK1010出土遺物

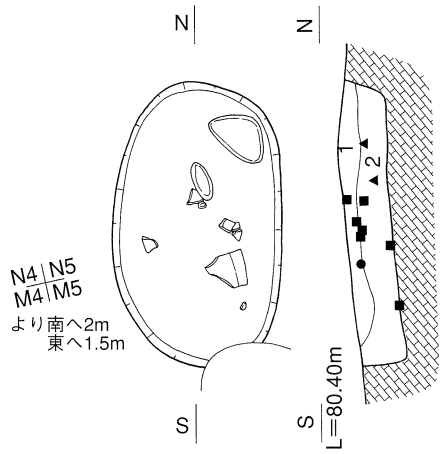

第481図　SK1011平断面図

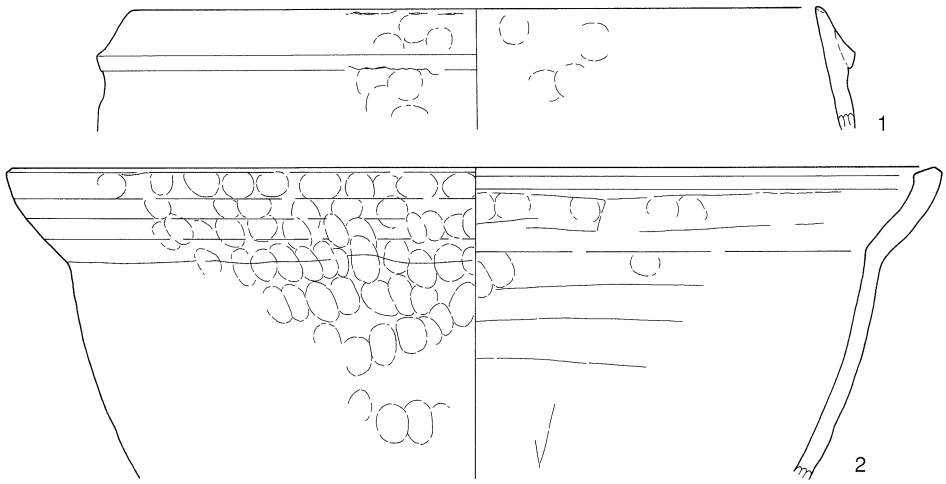

第482図　SK1011出土遺物

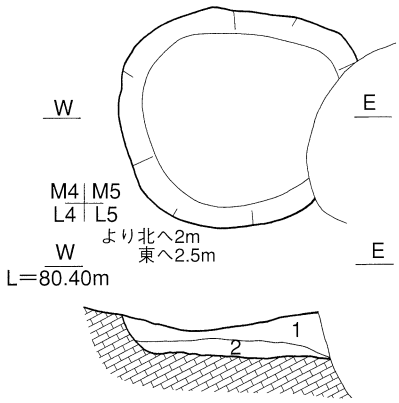

第483図　SK1013平断面図

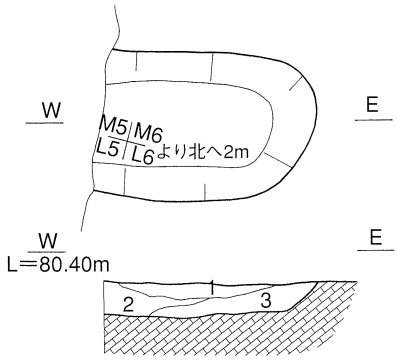

第485図　SK1016平断面図

第484図　SK1013出土遺物

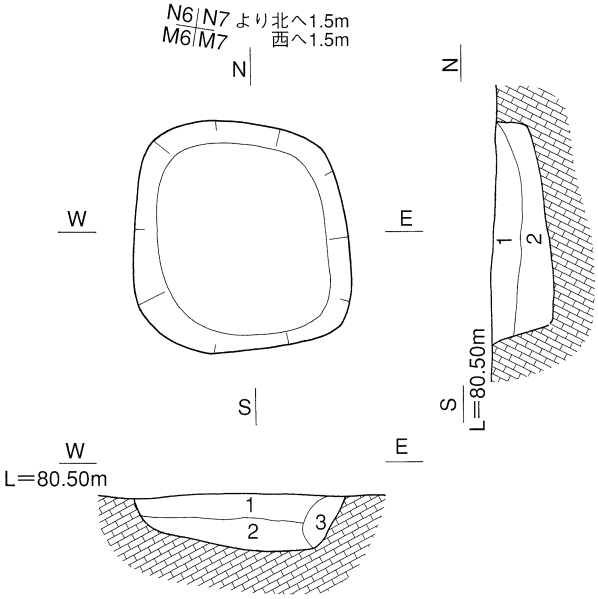

第486図　SK1021平断面図

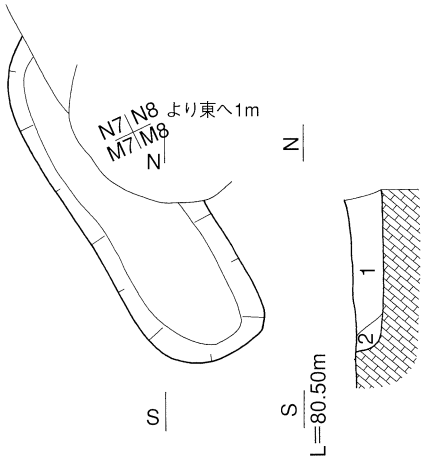

第488図　SK1029平断面図

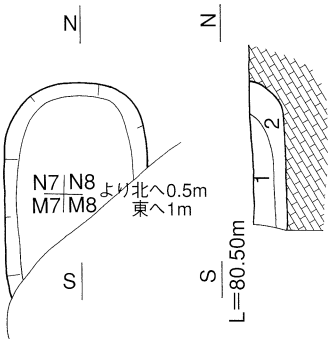

第487図　SK1028平断面図

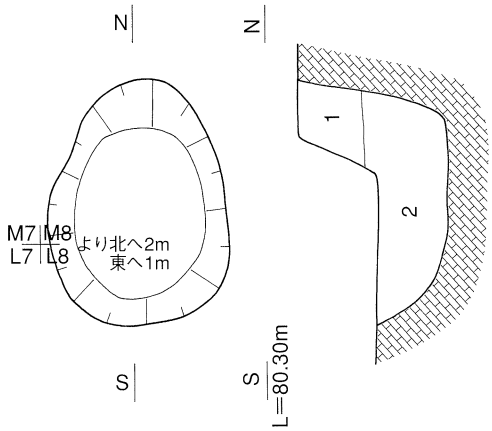

第489図　SK1031平断面図

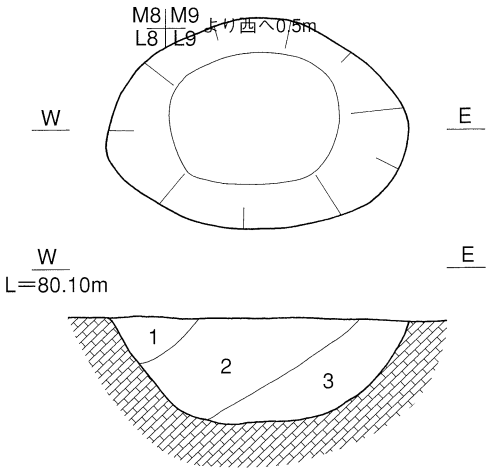

第490図　SK1032平断面図

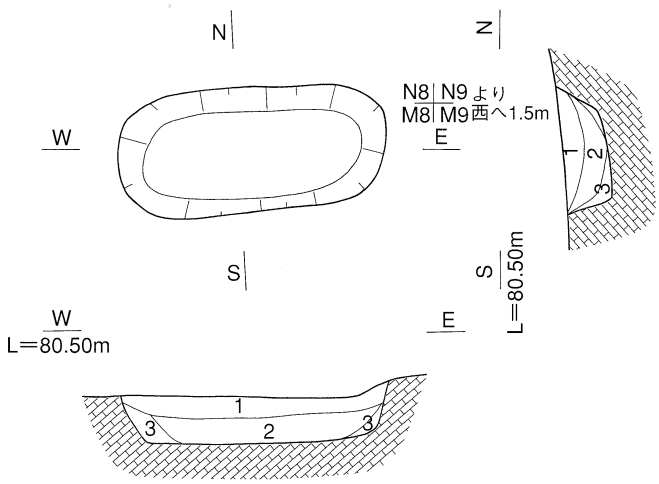

第491図　SK1034平断面図

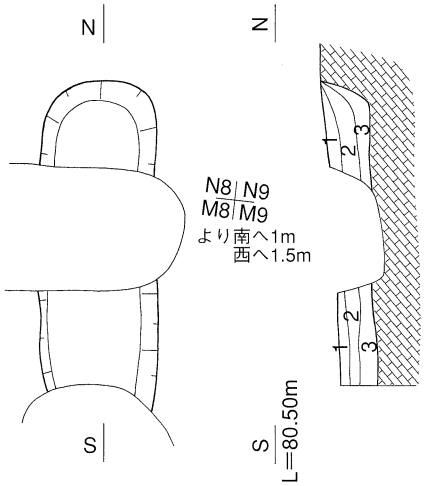

第492図　SK1035平断面図

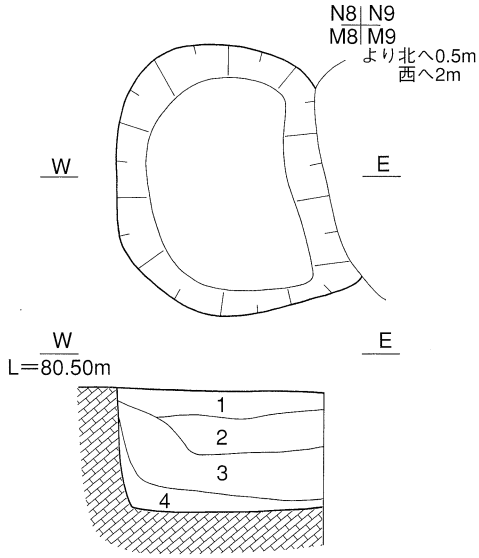

第493図　SK1036平断面図

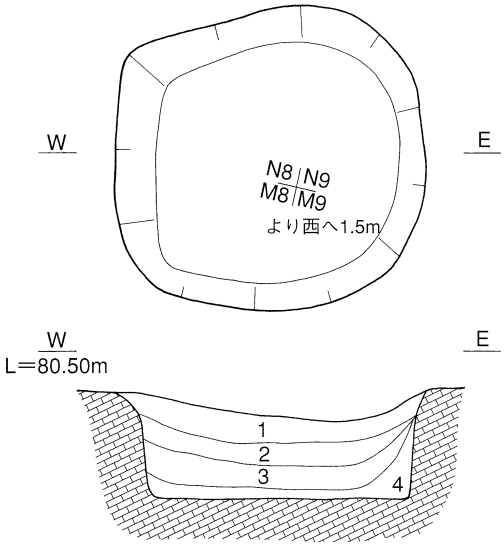

第494図　SK1037平断面図

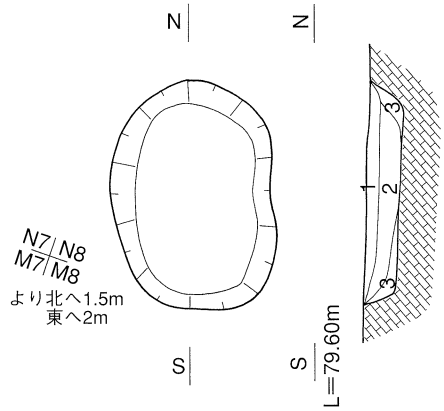

第495図　SK1038平断面図

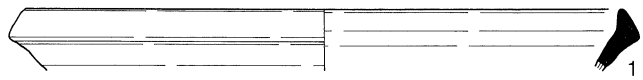

第496図　SK1038出土遺物

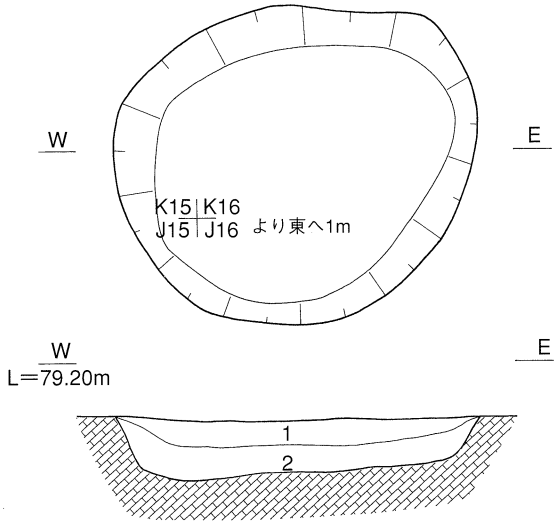

第497図　SK1044平断面図

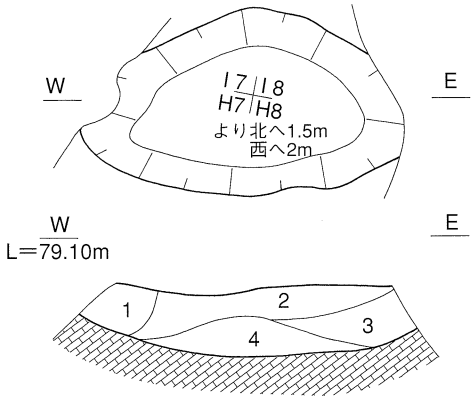

第498図　SK1045平断面図

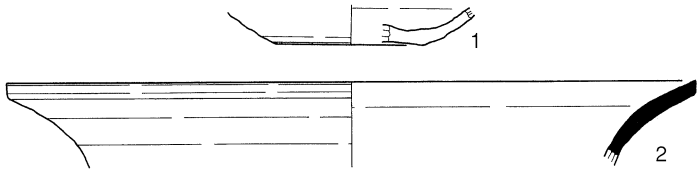

第499図　SK1045出土遺物

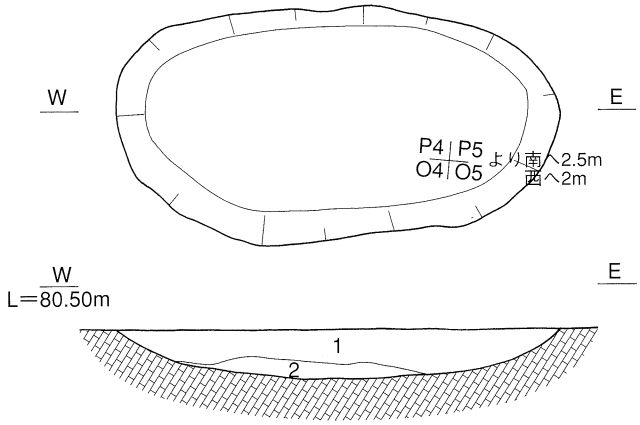

第500図　ST1001平断面図

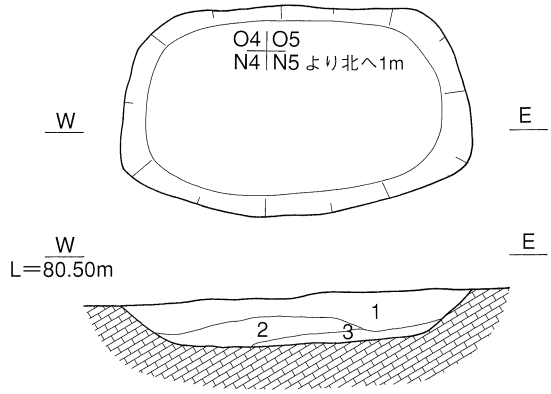

第502図　ST1003平断面図

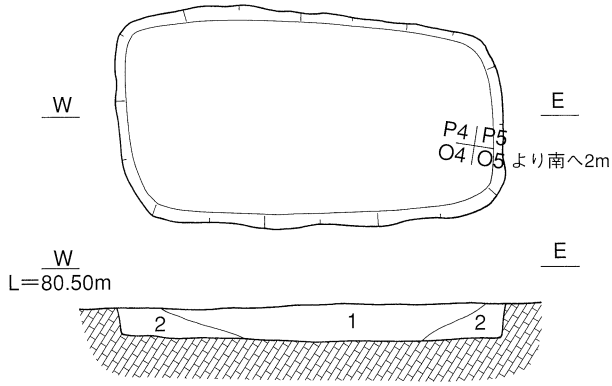

第501図　ST1002平断面図

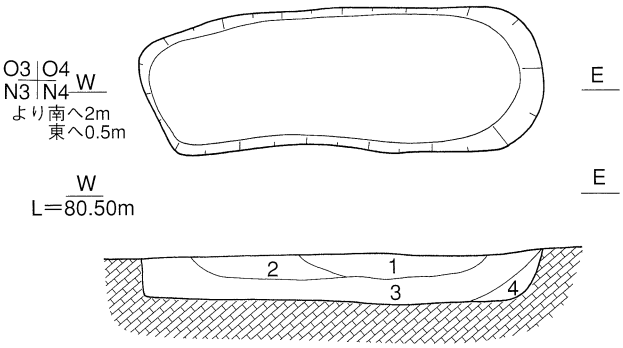

第503図　ST1004平断面図

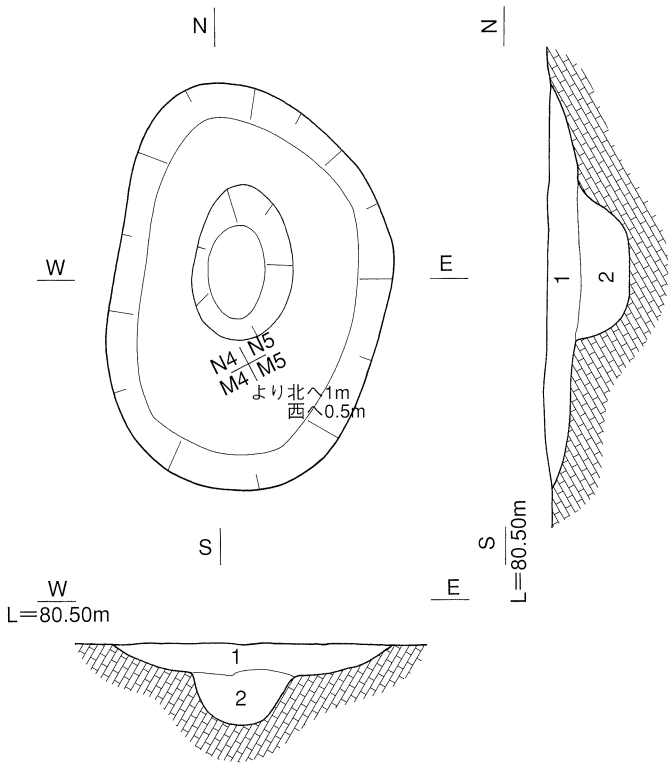

第505図　ST1005平断面図

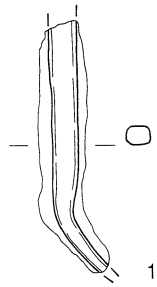

第504図　ST1004出土遺物

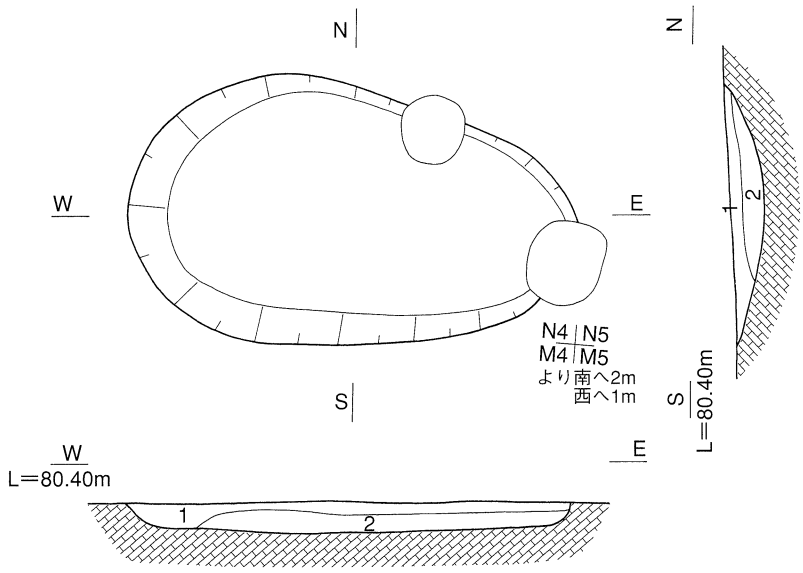

第506図　ST1007平断面図

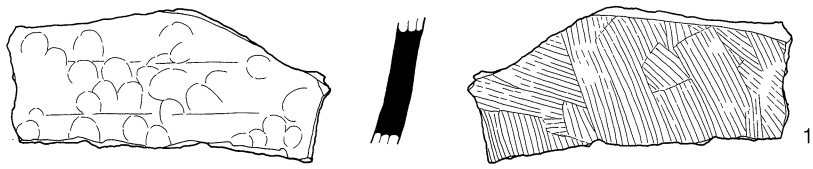

第507図　ST1007出土遺物

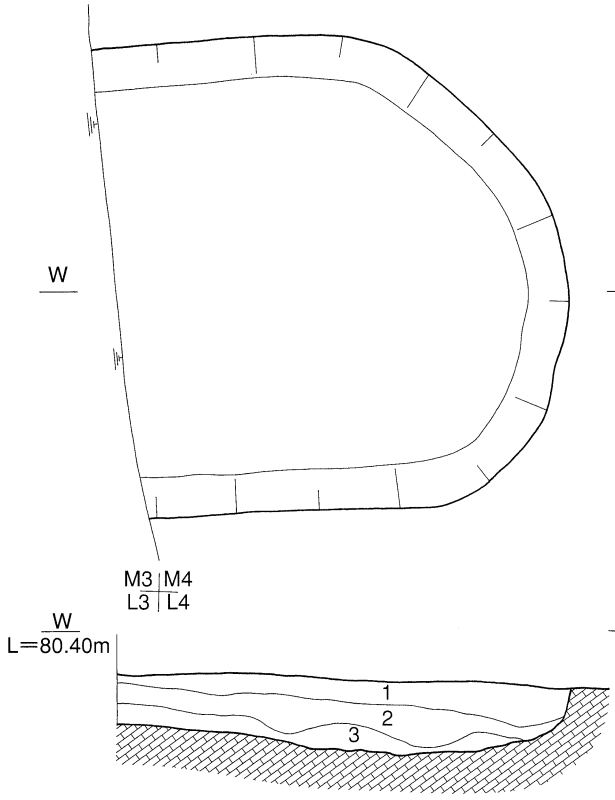

第508図　ST1008平断面図

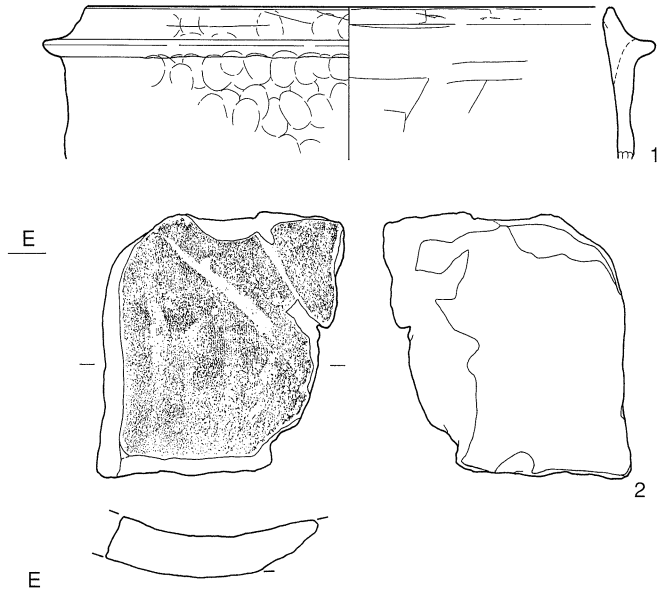

第509図　ST1008出土遺物

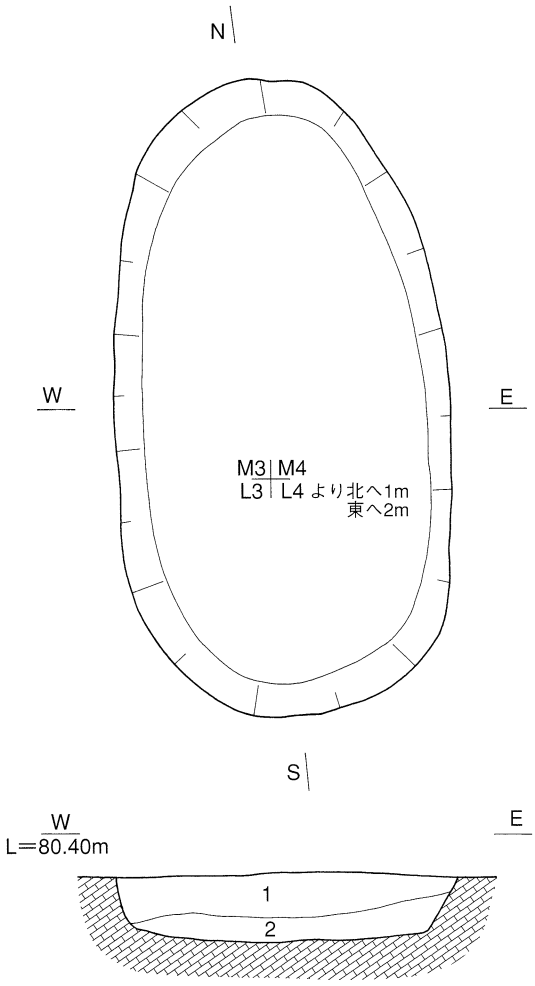

第510図　ST1009平断面図

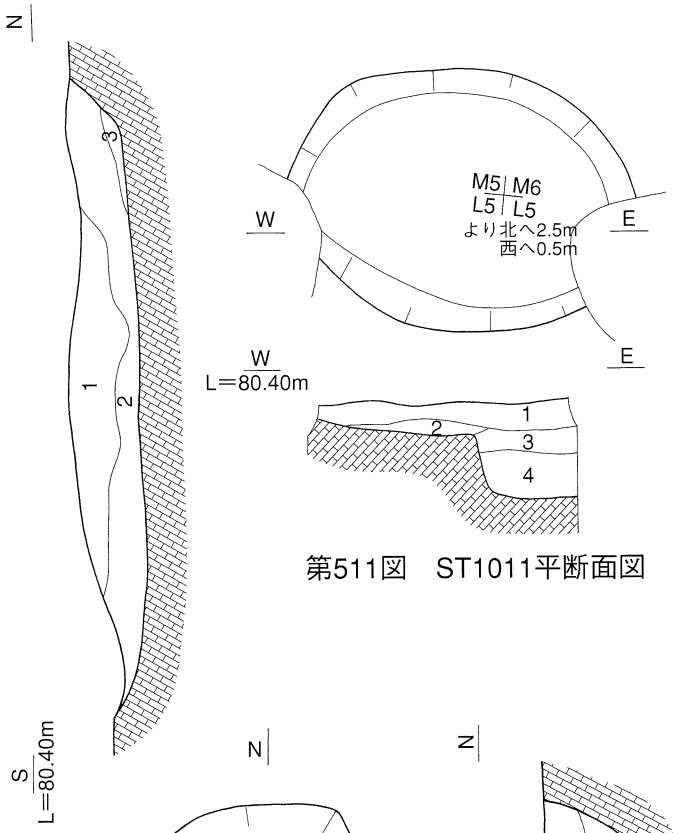

第511図　ST1011平断面図

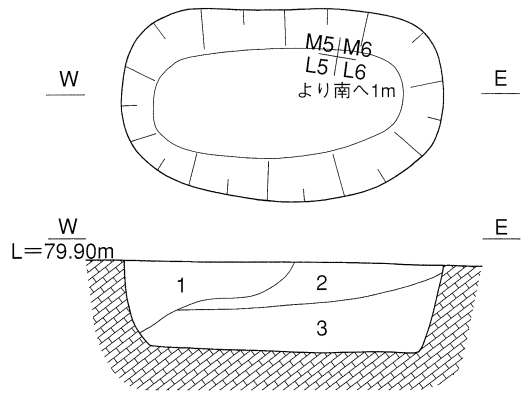

第512図　ST1012平断面図

第513図　ST1012出土遺物

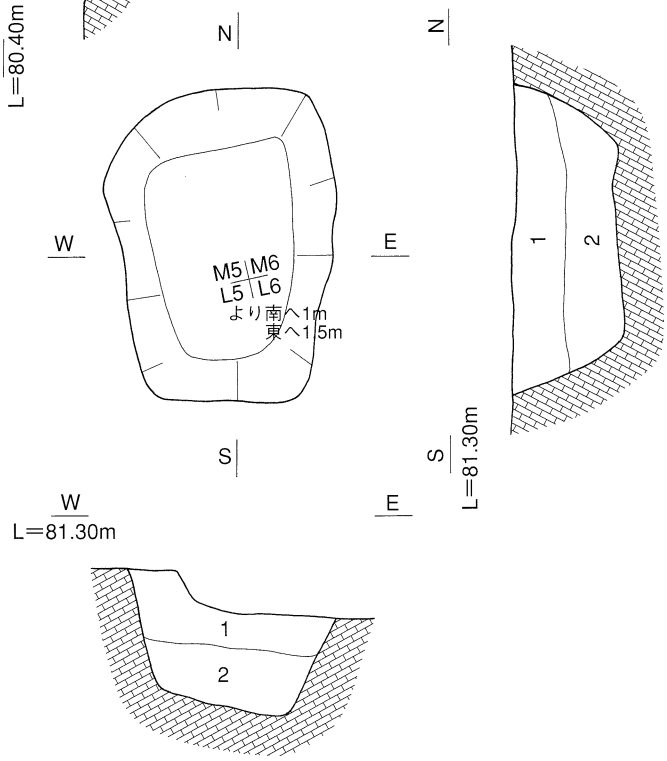

第514図　ST1013平断面図

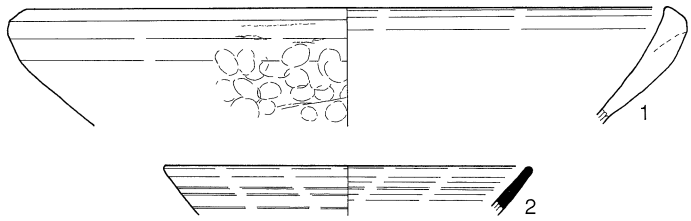

第515図　ST1013出土遺物

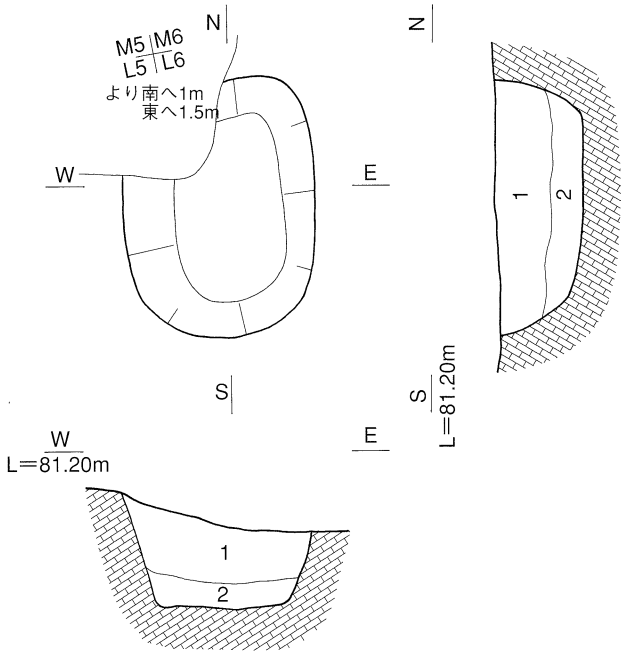

第516図　ST1014平断面図

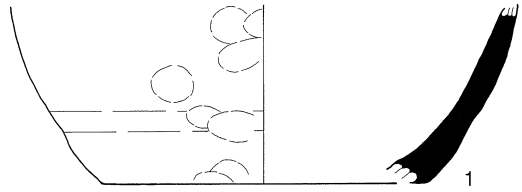

第517図　ST1014出土遺物

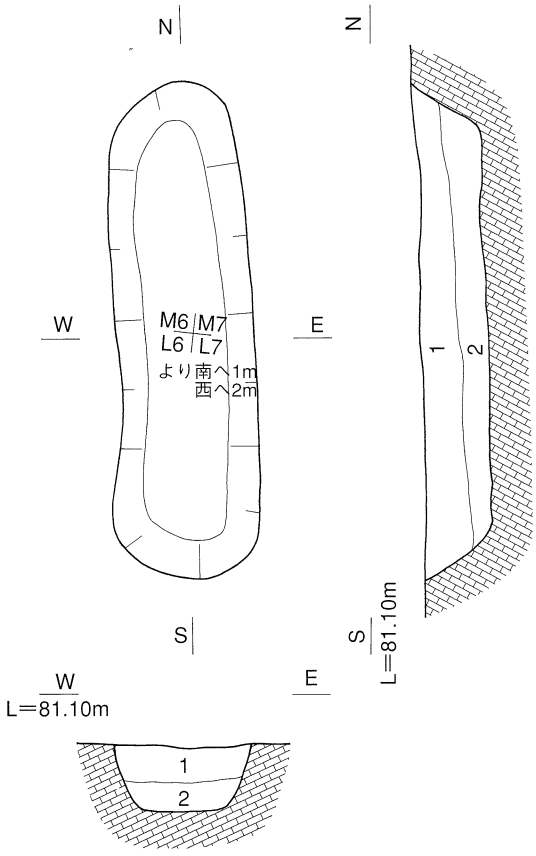

第518図　ST1015平断面図

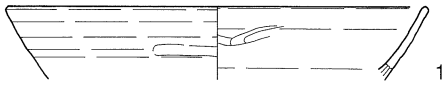

第519図　ST1015出土遺物

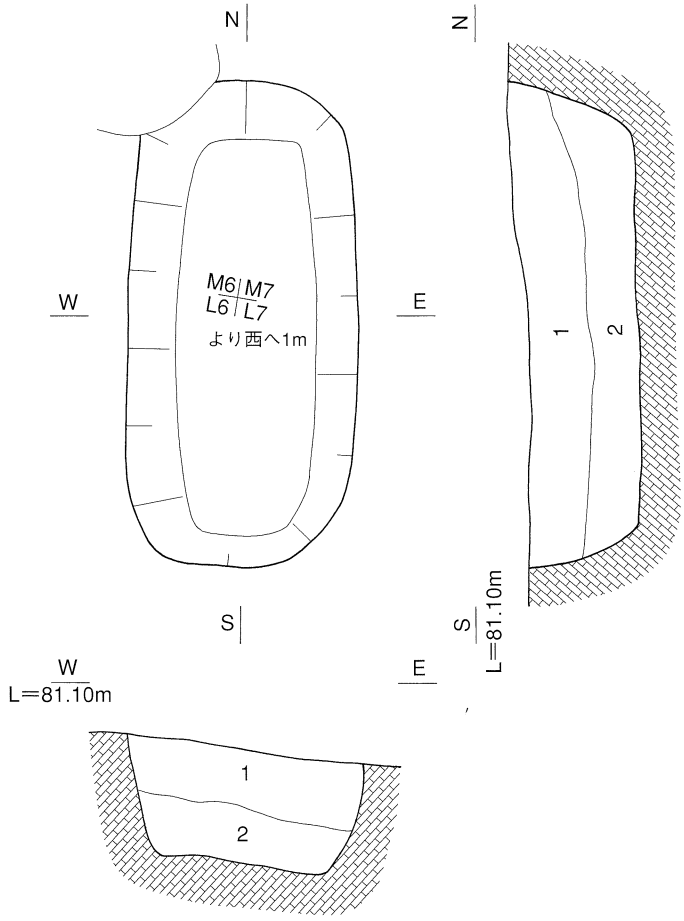

第520図　ST1016平断面図

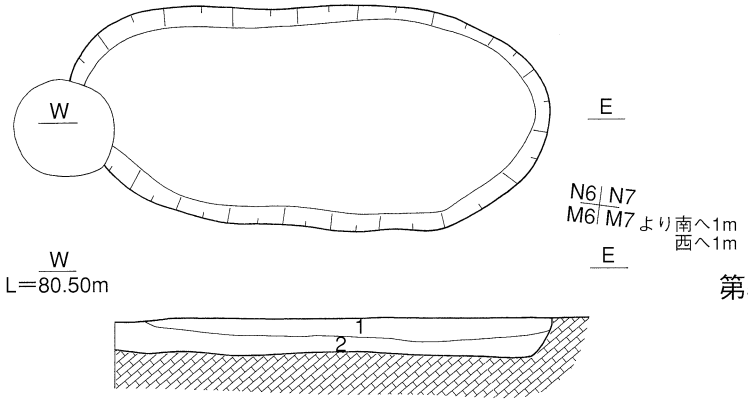

第521図　ST1020平断面図

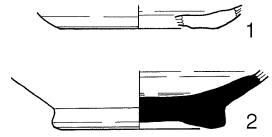

第522図　ST1020出土遺物

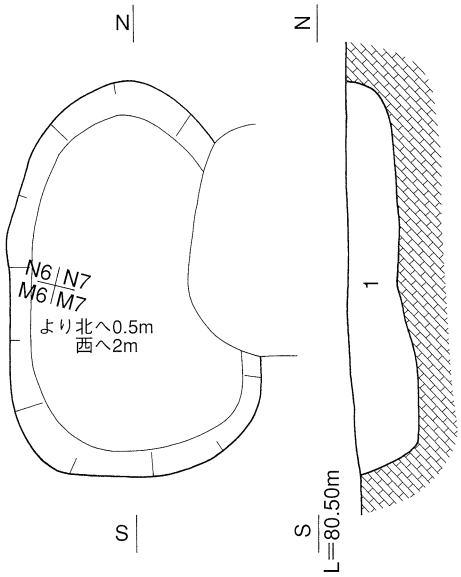

第523図　ST1021平断面図

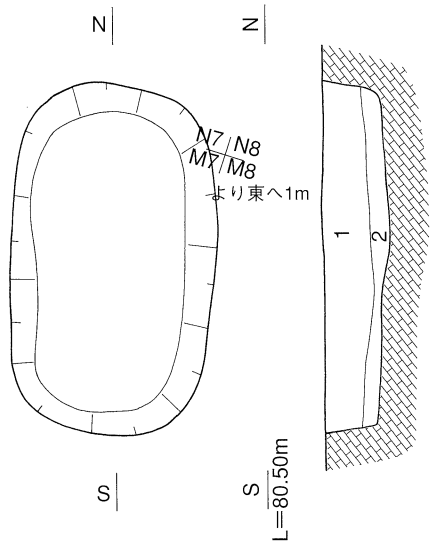

第524図　ST1022平断面図

第525図　ST1022出土遺物

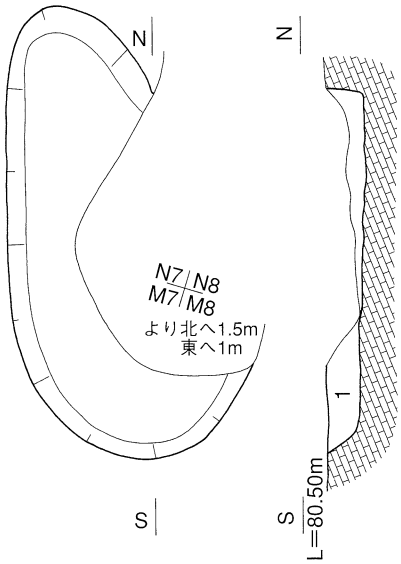

第526図　ST1024平断面図

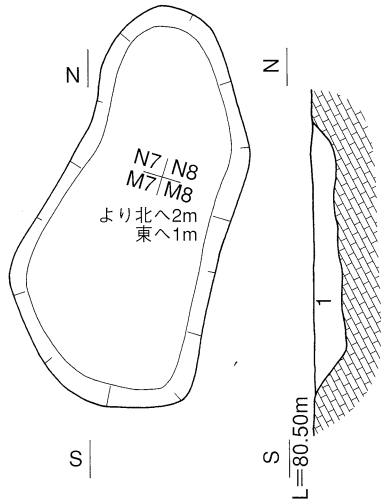

第527図　ST1025平断面図

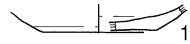

第528図　ST1025出土遺物

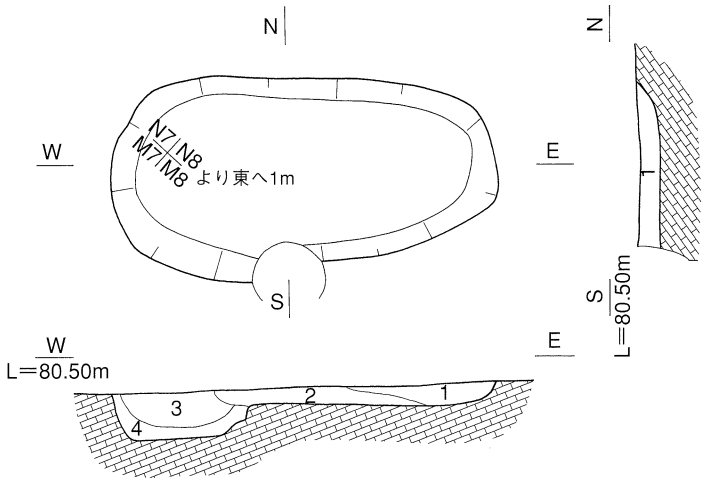

第529図　ST1026平断面図

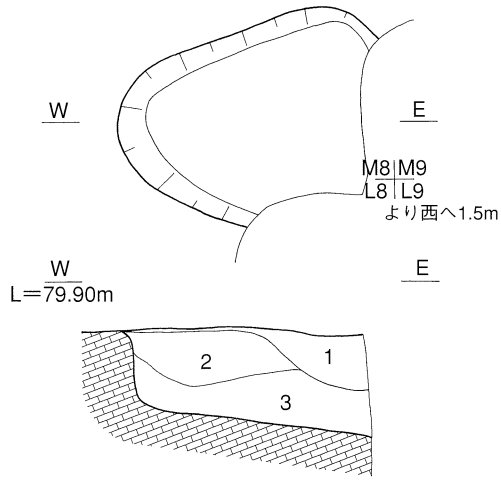

第530図　ST1028平断面図

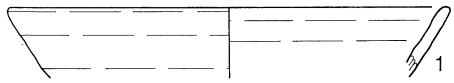

第531図　ST1028出土遺物

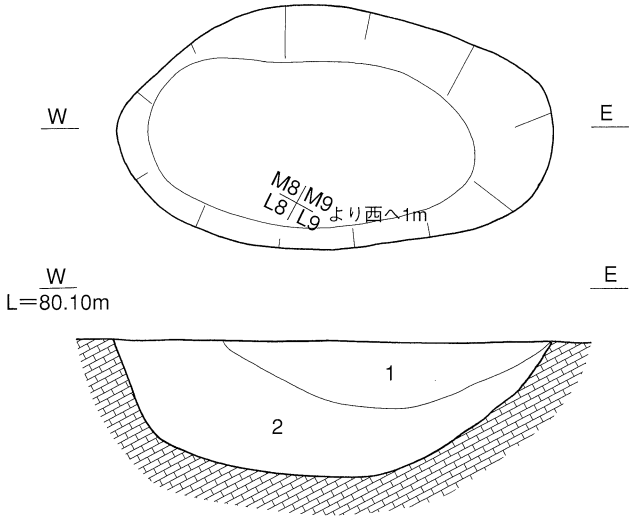

第532図　ST1029平断面図

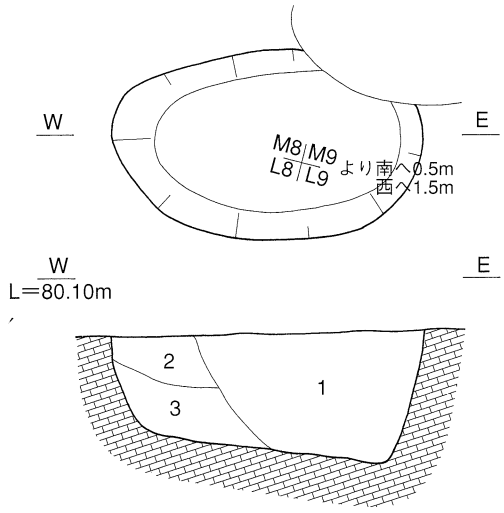

第533図　ST1030平断面図

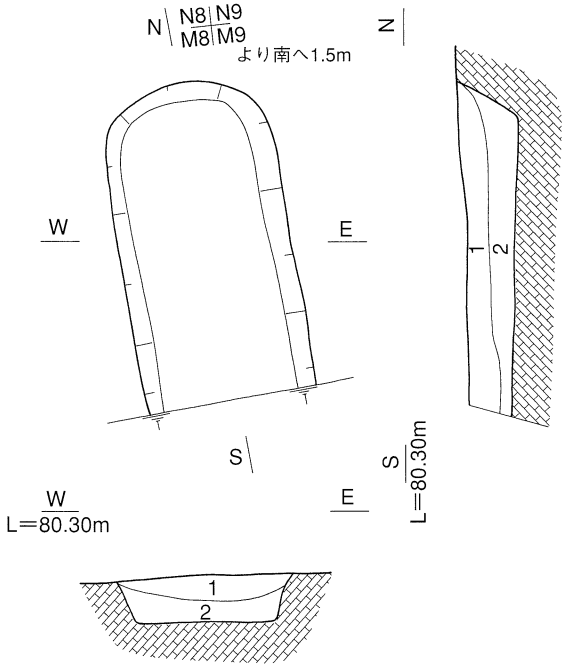

第534図　ST1031平断面図

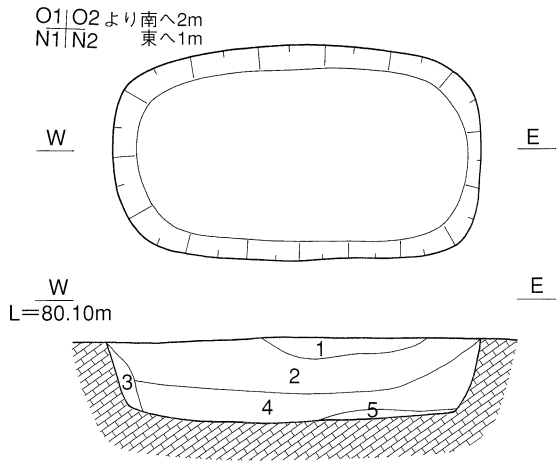

第535図　ST1035平断面図

第536図　ST1035出土遺物

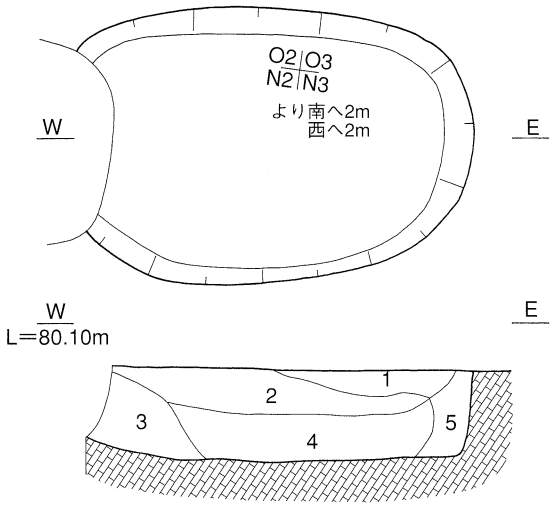

第537図　ST1036平断面図

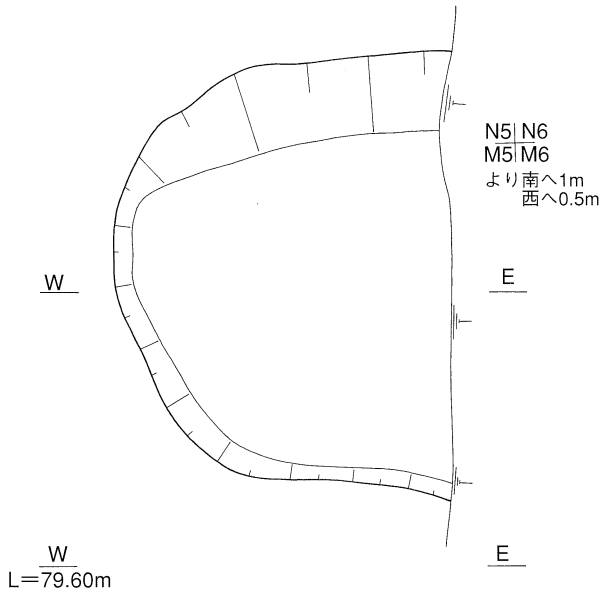

第538図　ST1037平断面図



第539図　ST1037出土遺物

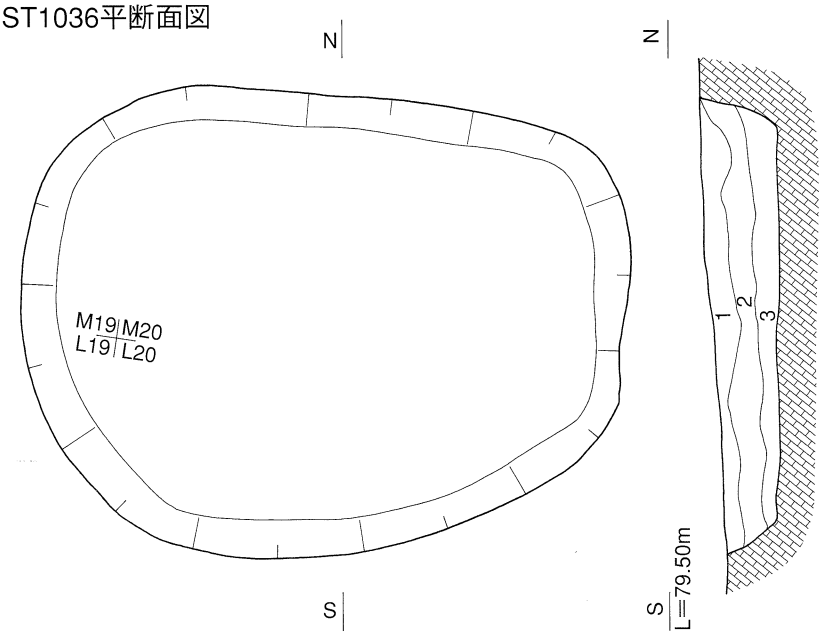

第540図　ST1039平断面図

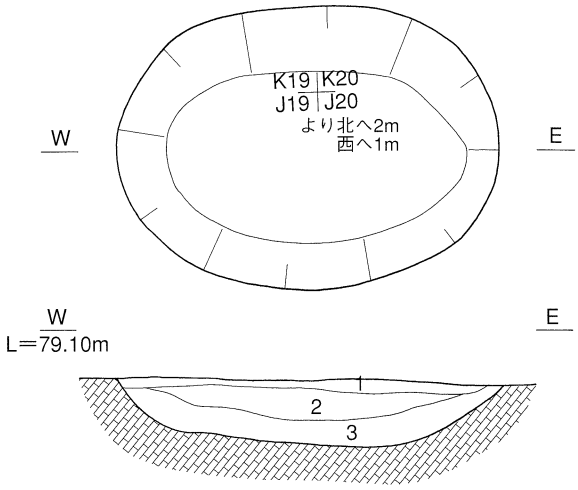

第541図　ST1040平断面図

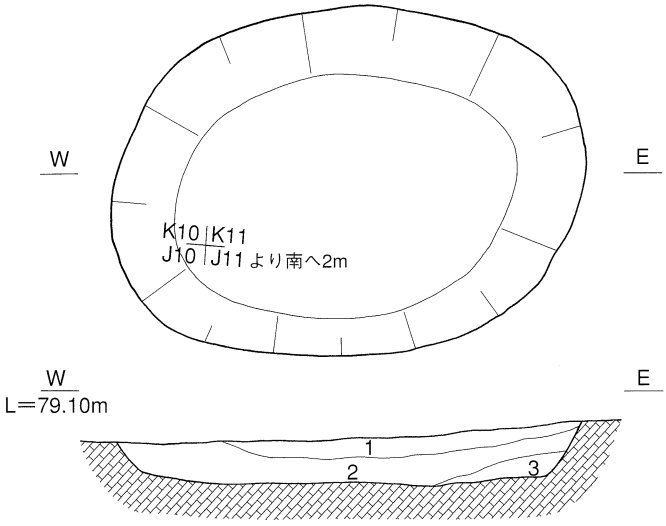

第543図　ST1042平断面図

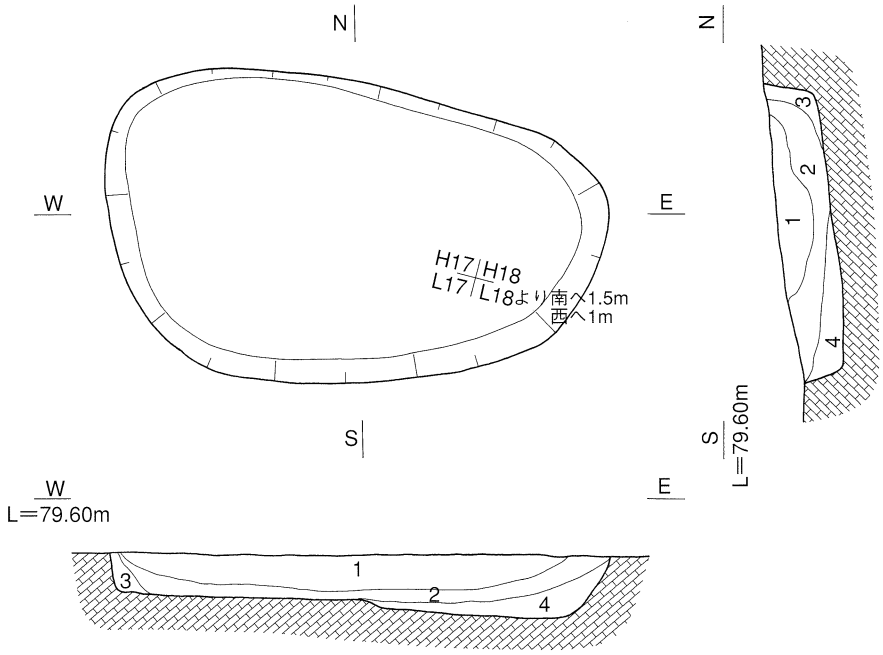

第542図　ST1041平断面図

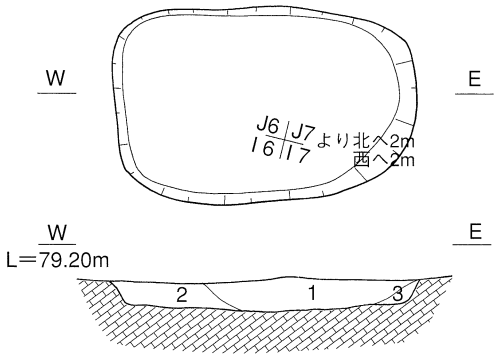

第544図　ST1043平断面図

第545図　ST1043出土遺物

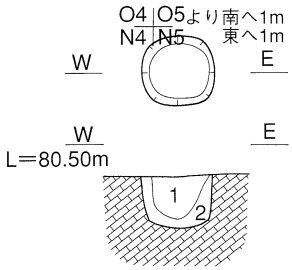

第546図　SP1028平断面図

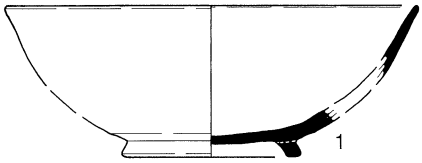

第547図　SP1028出土遺物

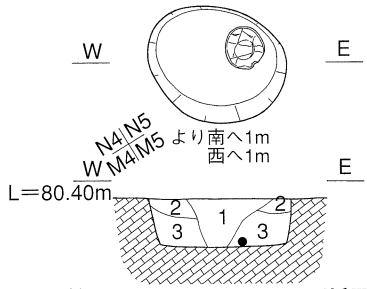

第548図　SP1052平断面図

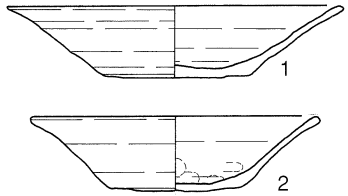

第549図　SP1052出土遺物

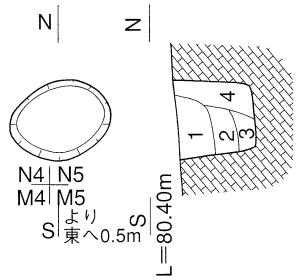

第550図　SP1065平断面図

第551図　SP1065出土遺物

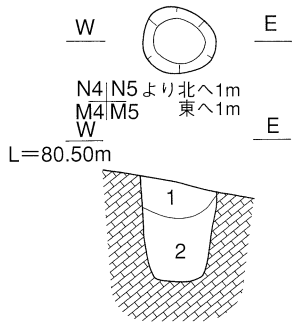

第552図　SP1081平断面図

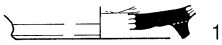

第553図　SP1081出土遺物

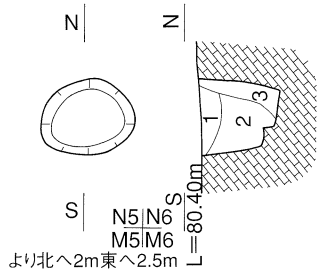

第554図　SP1083平断面図

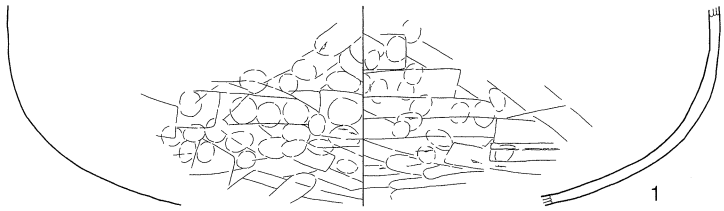

第555図　SP1083出土遺物

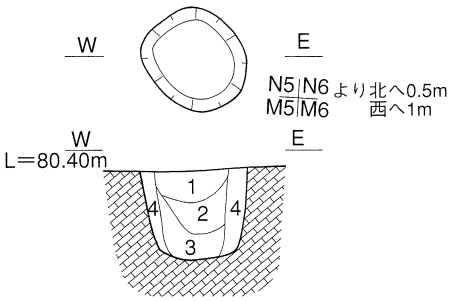

第556図　SP1085平断面図

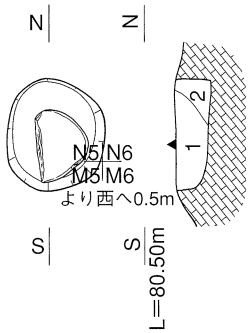

第557図　SP1086平断面図



第558図　SP1086出土遺物

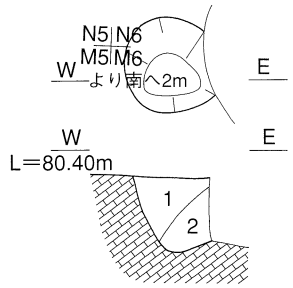

第559図　SP1093平断面図

第560図　SP1093出土遺物

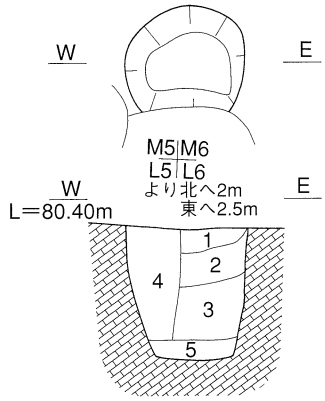

第561図　SP1105平断面図

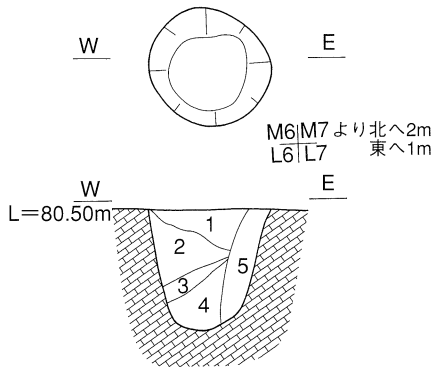

第563図　SP1116平断面図

第562図　SP1105出土遺物

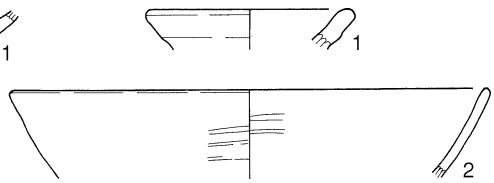

第564図　SP1116出土遺物

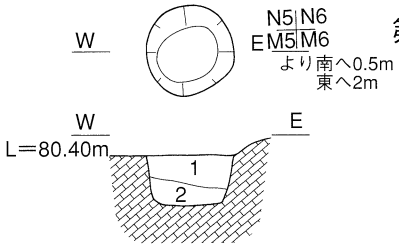

第565図　SP1146平断面図

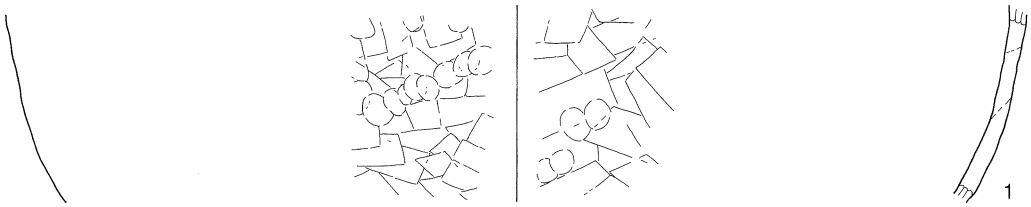

第566図　SP1146出土遺物

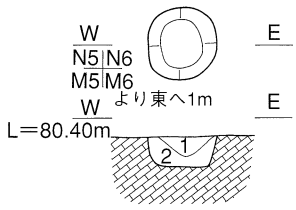

第567図　SP1147平断面図

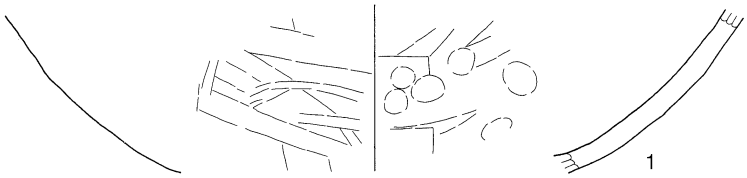

第568図　SP1147出土遺物

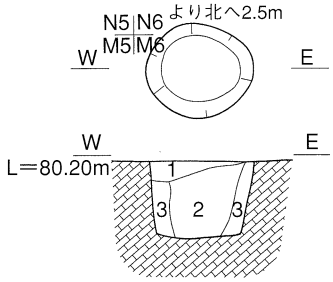

第569図　SP1158平断面図

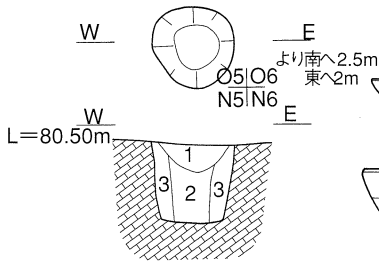

第570図　SP1159平断面図

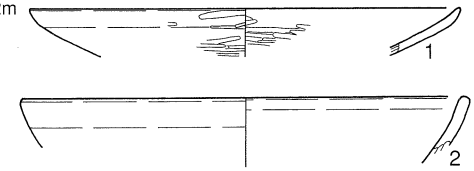

第571図　SP1159出土遺物

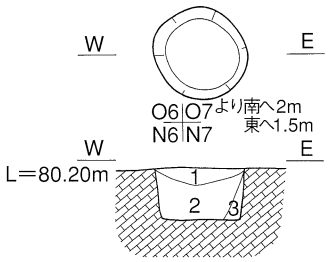

第572図　SP1164平断面図

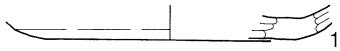

第573図　SP1164出土遺物

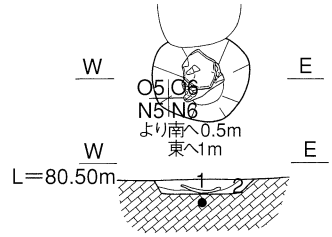

第574図　SP1182平断面図

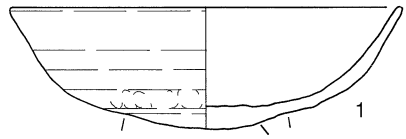

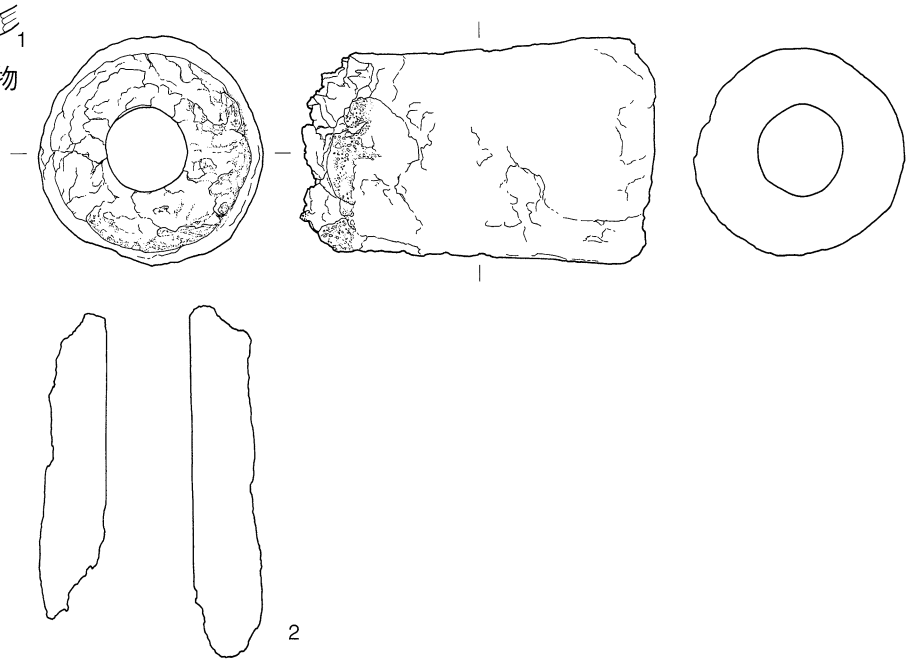

第575図　SP1182出土遺物

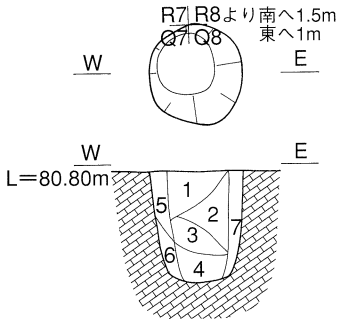

第576図　SP1262平断面図

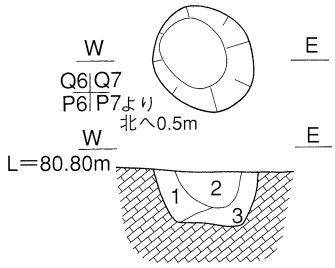

第578図　SP1274平断面図

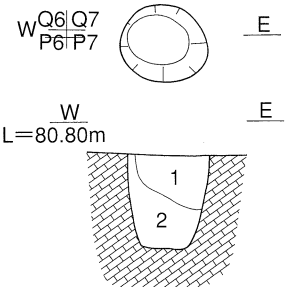

第580図　SP1275平断面図

第577図　SP1262出土遺物

第579図　SP1274出土遺物

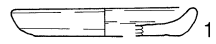

第581図　SP1275出土遺物

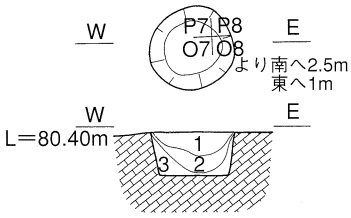

第582図　SP1296平断面図

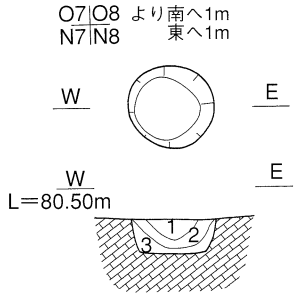

第584図　SP1301平断面図

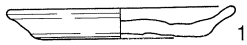

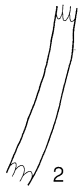

第583図　SP1296出土遺物

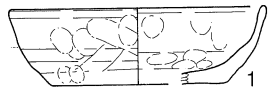

第585図　SP1301出土遺物

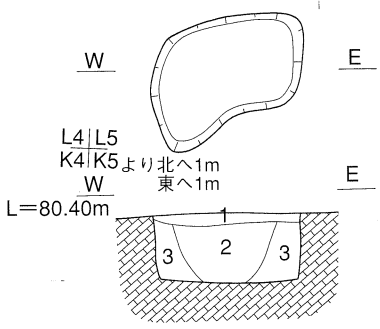

第588図　SP1534平断面図

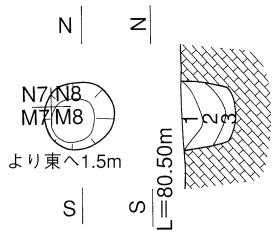

第586図　SP1308平断面図



第587図　SP1308出土遺物

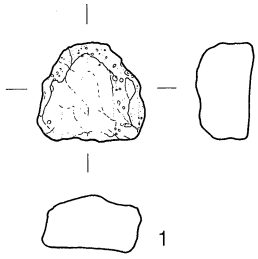

第589図　SP1534出土遺物

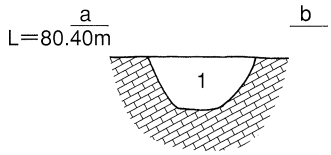

第590図　SD1001断面図

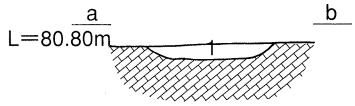

第591図　SD1002断面図

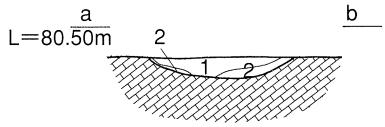

第592図　SD1003断面図

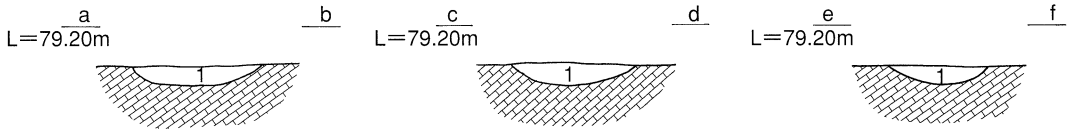

第593図　SD1004断面図



第594図　鳥井地区第2遺構面配置図①（1／100）

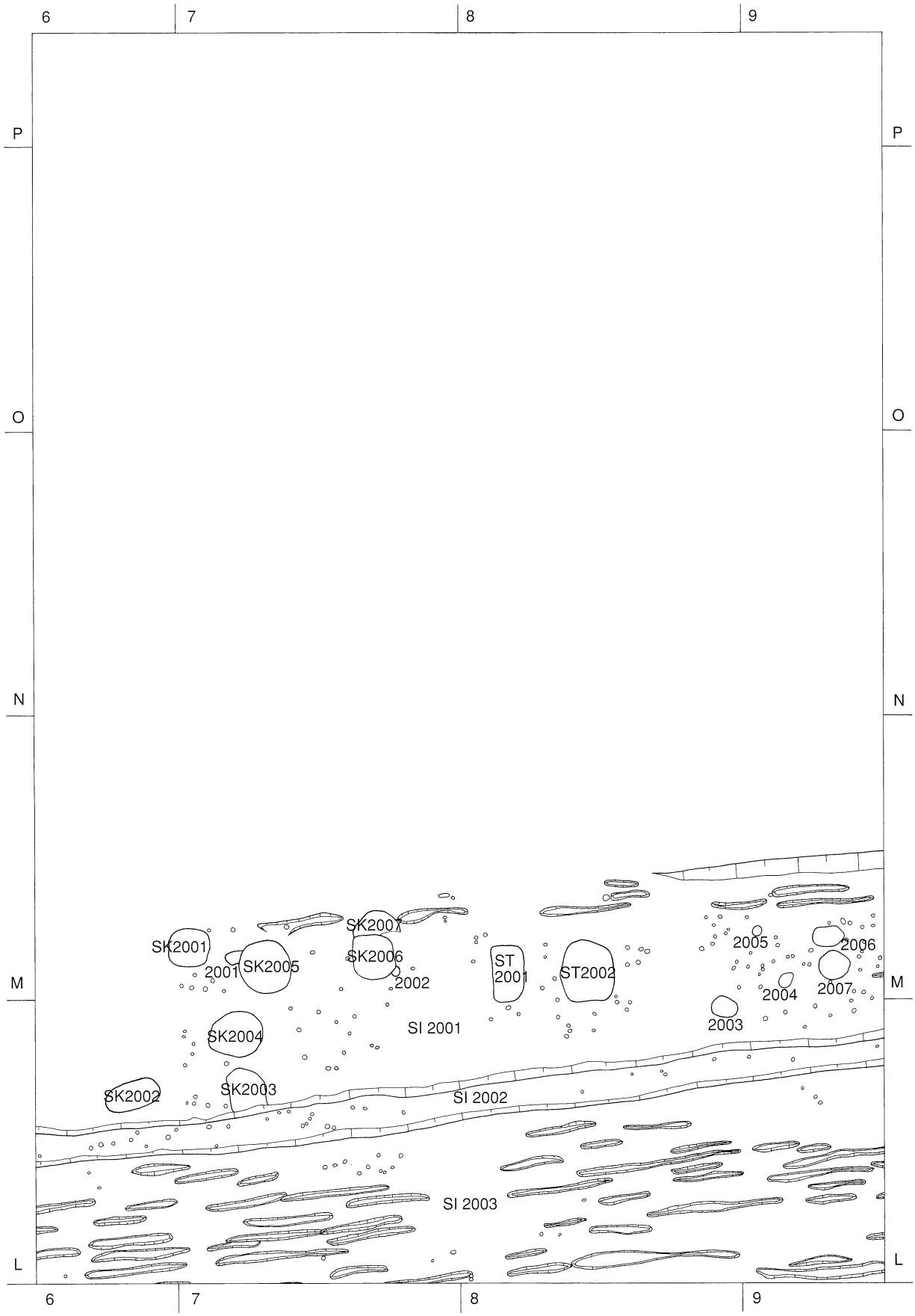

第595図　鳥井地区第2遺構面配置図②（1／100）

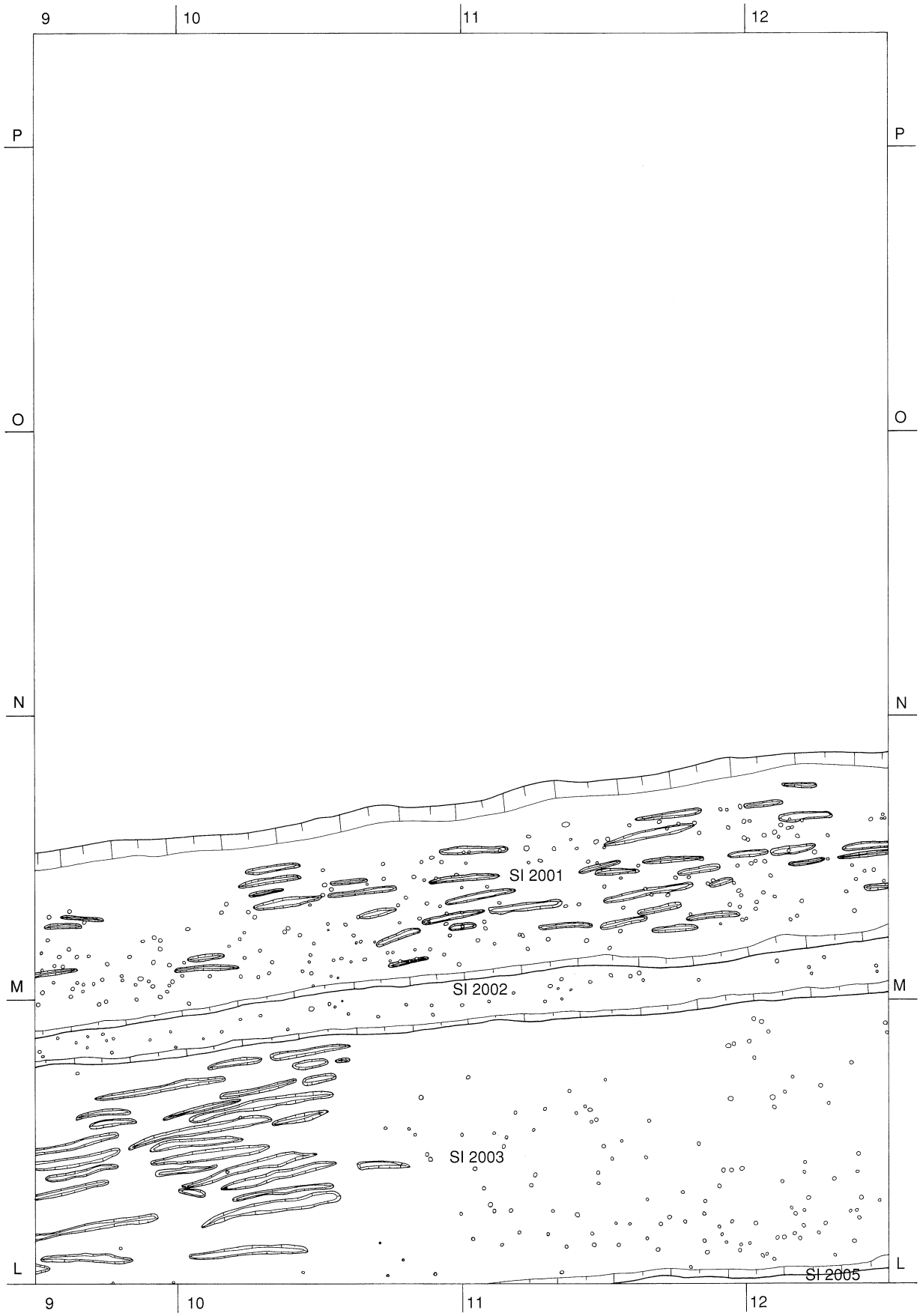

第596図　鳥井地区第2遺構面配置図③（1／100）

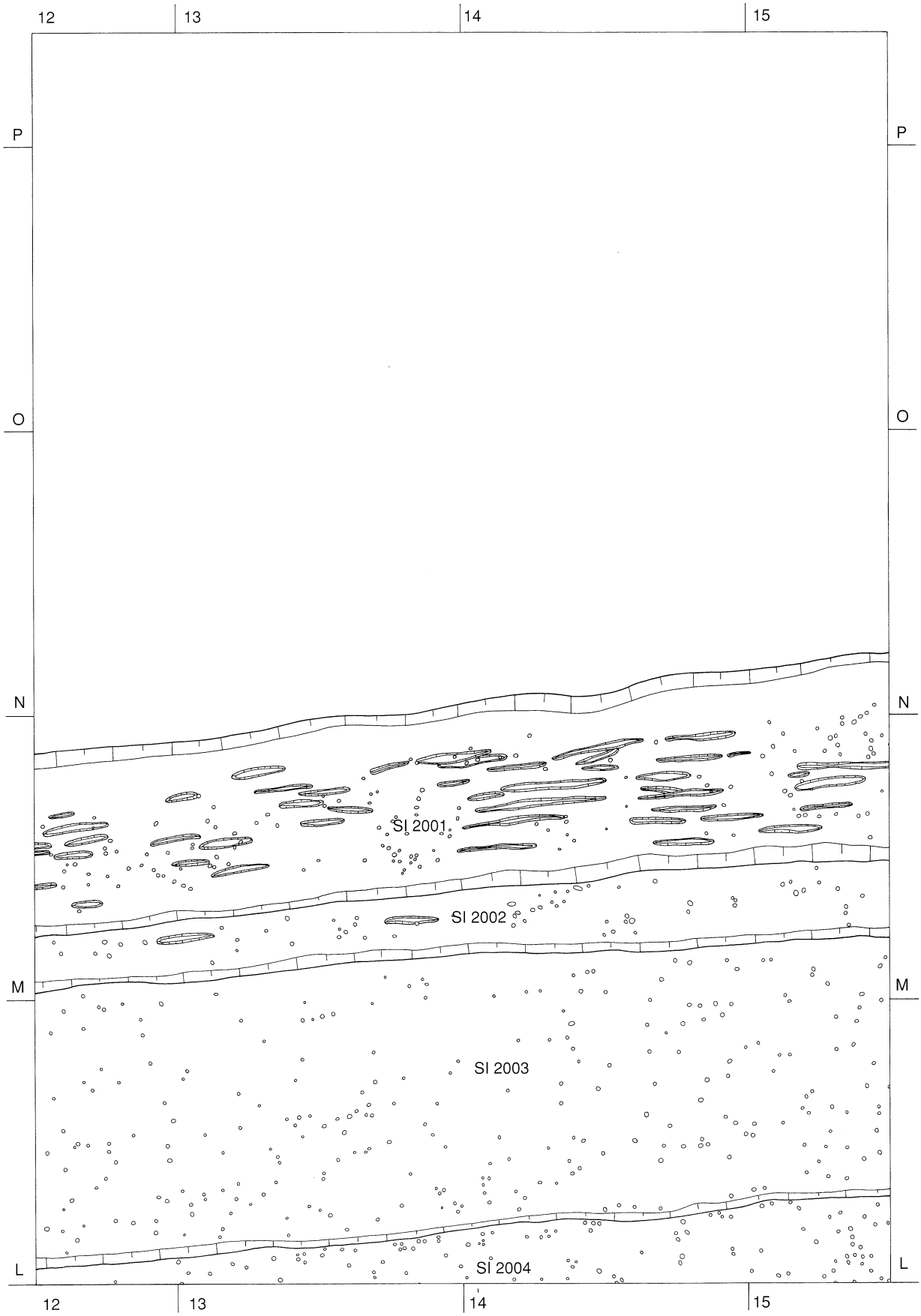

第597図　鳥井地区第2遺構面配置図④（1／100）

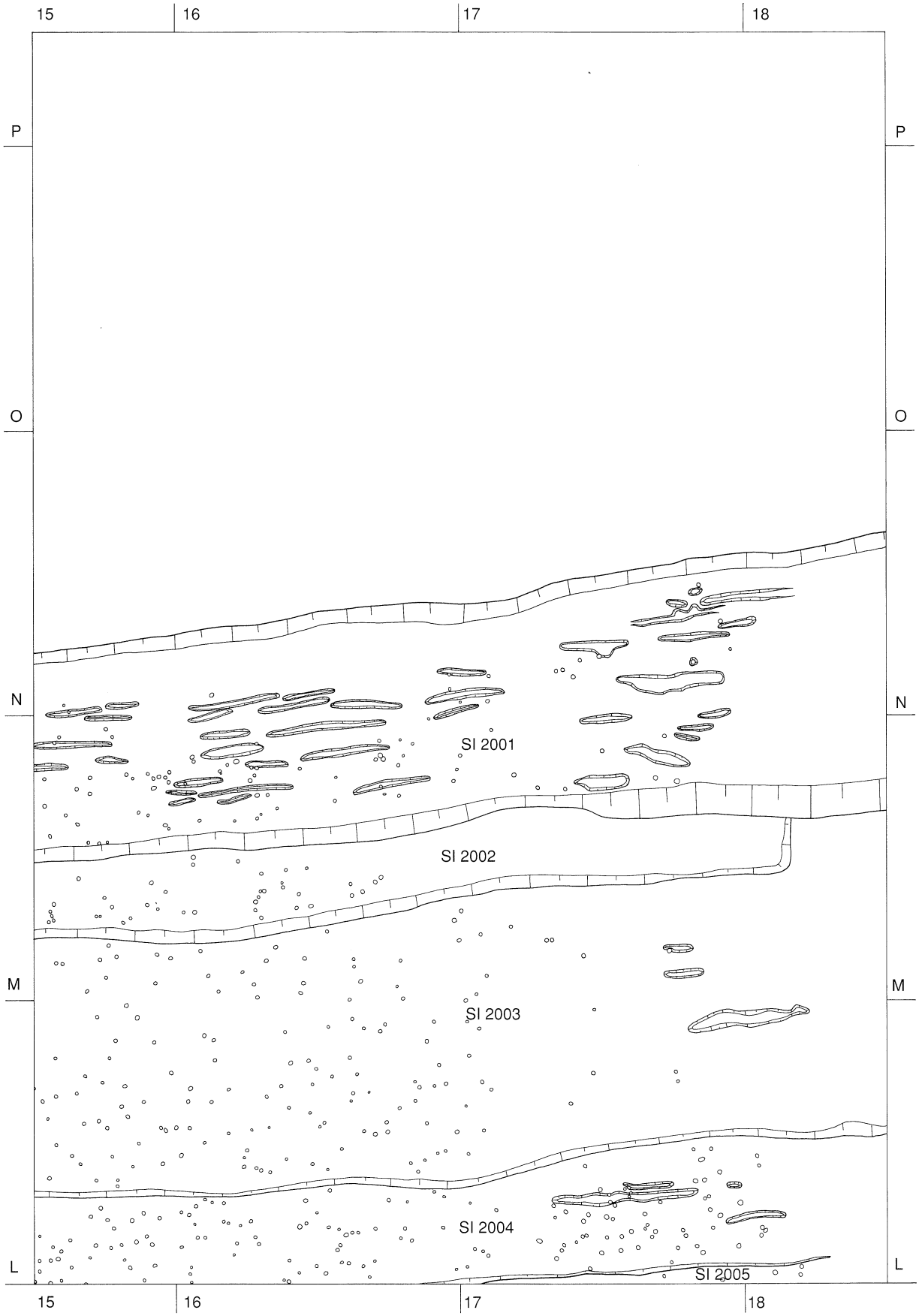

第598図　鳥井地区第2遺構面配置図⑤（1／100）

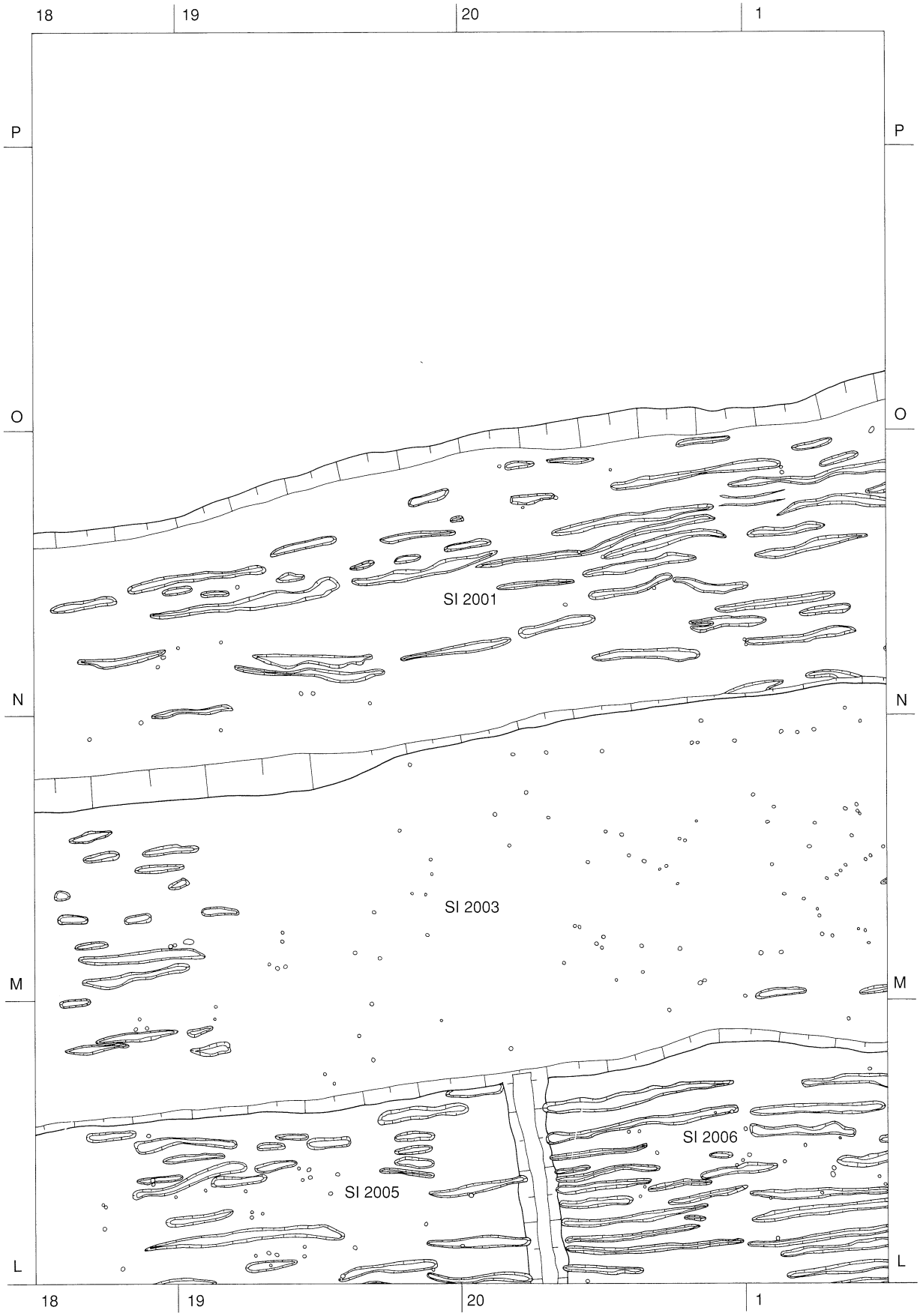

第599図　鳥井地区第2遺構面配置図⑥（1／100）

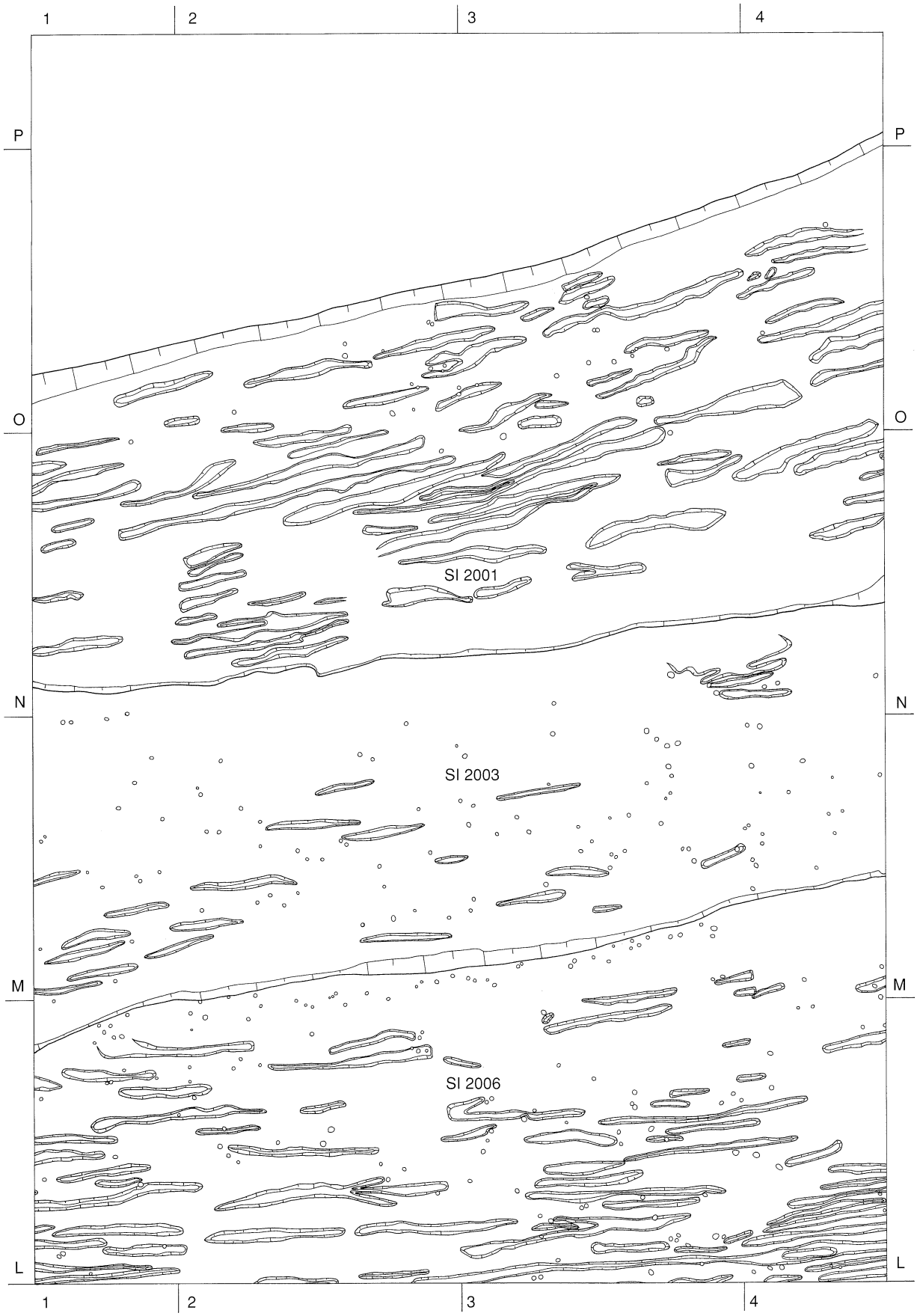

第600図　鳥井地区第2遺構面配置図⑦（1／100）

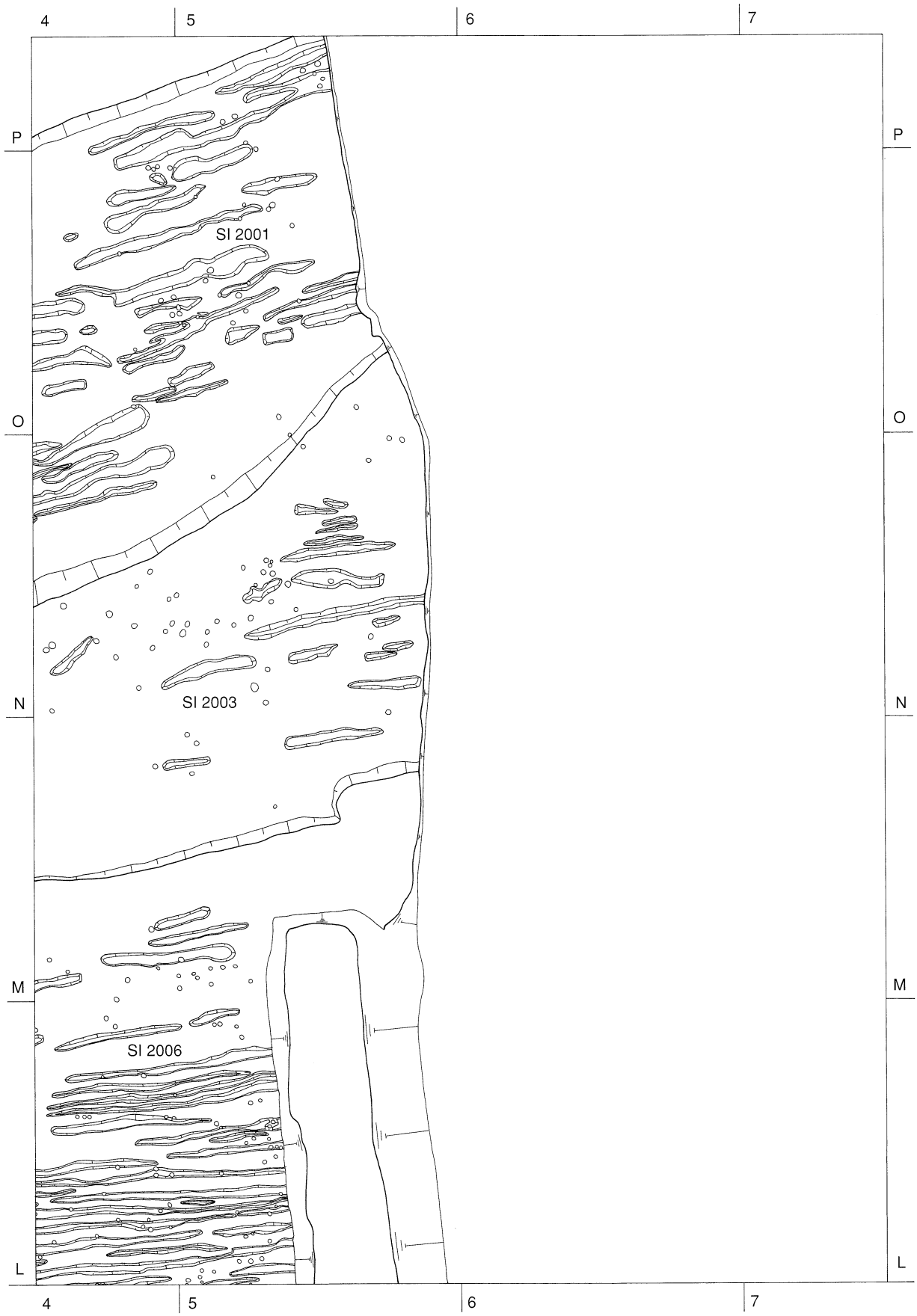

第601図　鳥井地区第2遺構面配置図⑧（1／100）

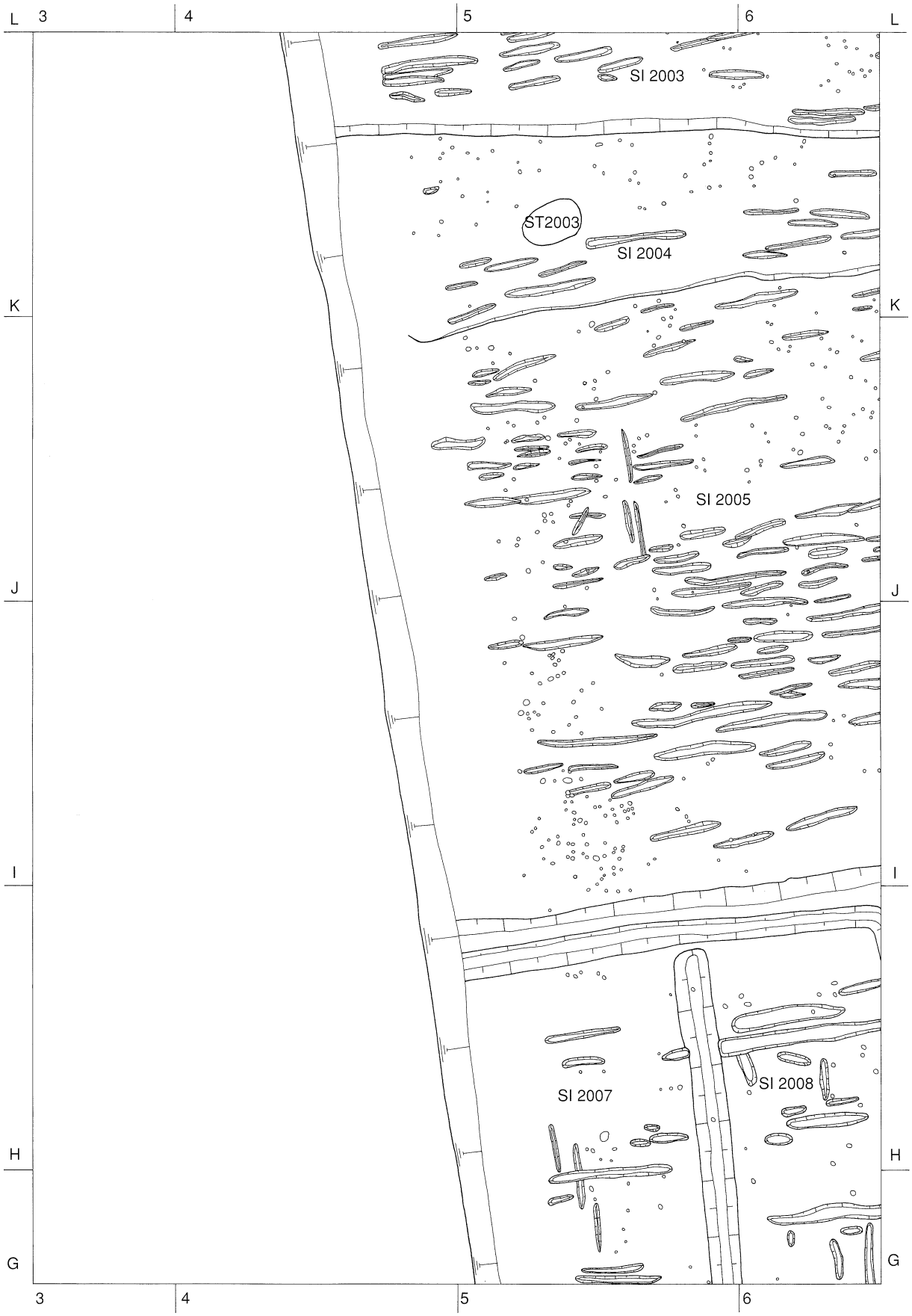

第602図　鳥井地区第2遺構面配置図⑨（1／100）



第603図　鳥井地区第2遺構面配置図⑩（1／100）



第604図　鳥井地区第2遺構面配置図⑪（1／100）

第605図　鳥井地区第2遺構面配置図⑫（1／100）



第606図　鳥井地区第2遺構面配置図⑬（1／100）



第607図　鳥井地区第2遺構面配置図⑭（1／100）

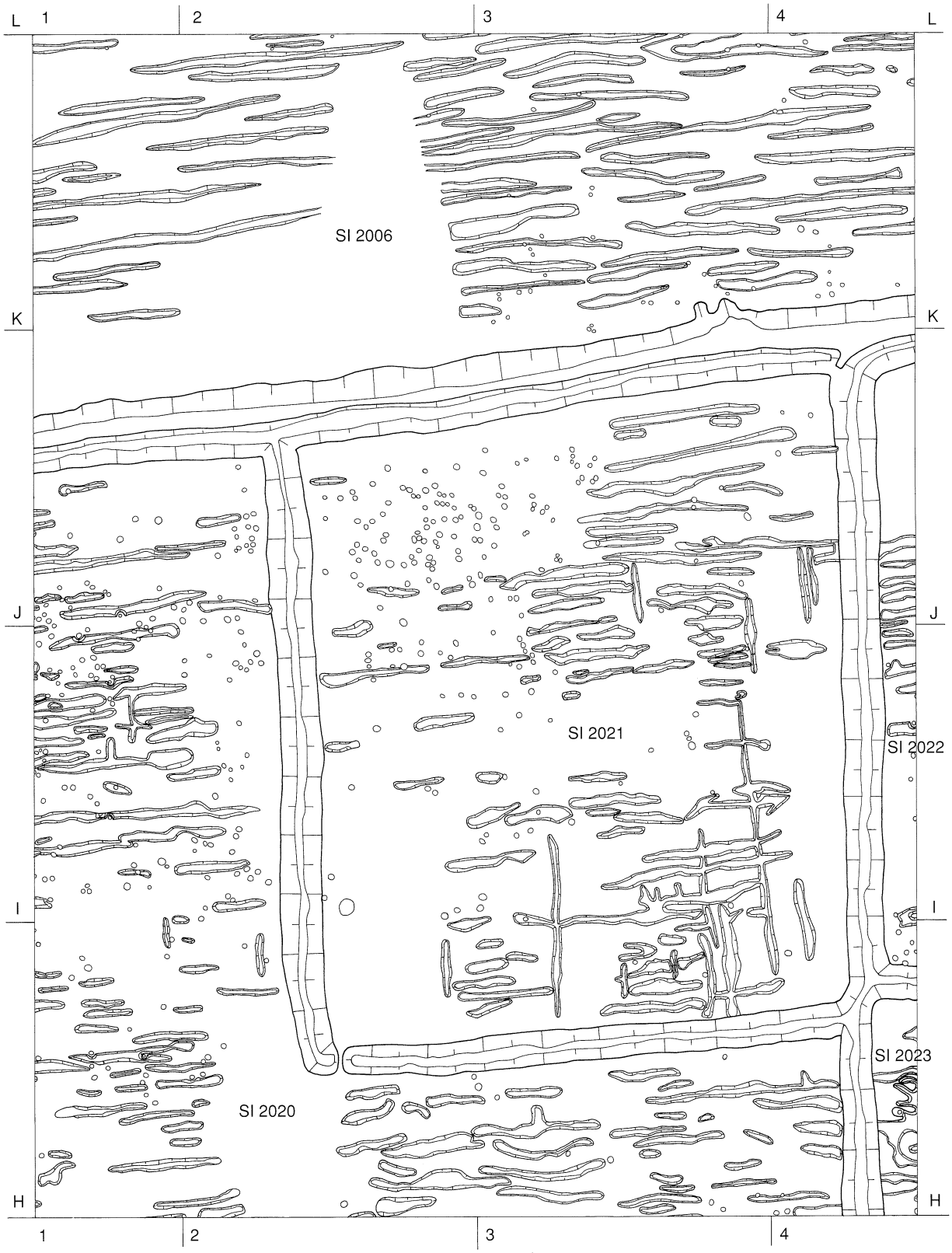

第608図　鳥井地区第2遺構面配置図⑮（1／100）

第609図　鳥井地区第2遺構面配置図⑯（1／100）

第610図　鳥井地区第2遺構面配置図⑰（1／100）

第611図　鳥井地区第2遺構面配置図⑱（1／100）

第612図　鳥井地区第2遺構面配置図⑲（1／100）

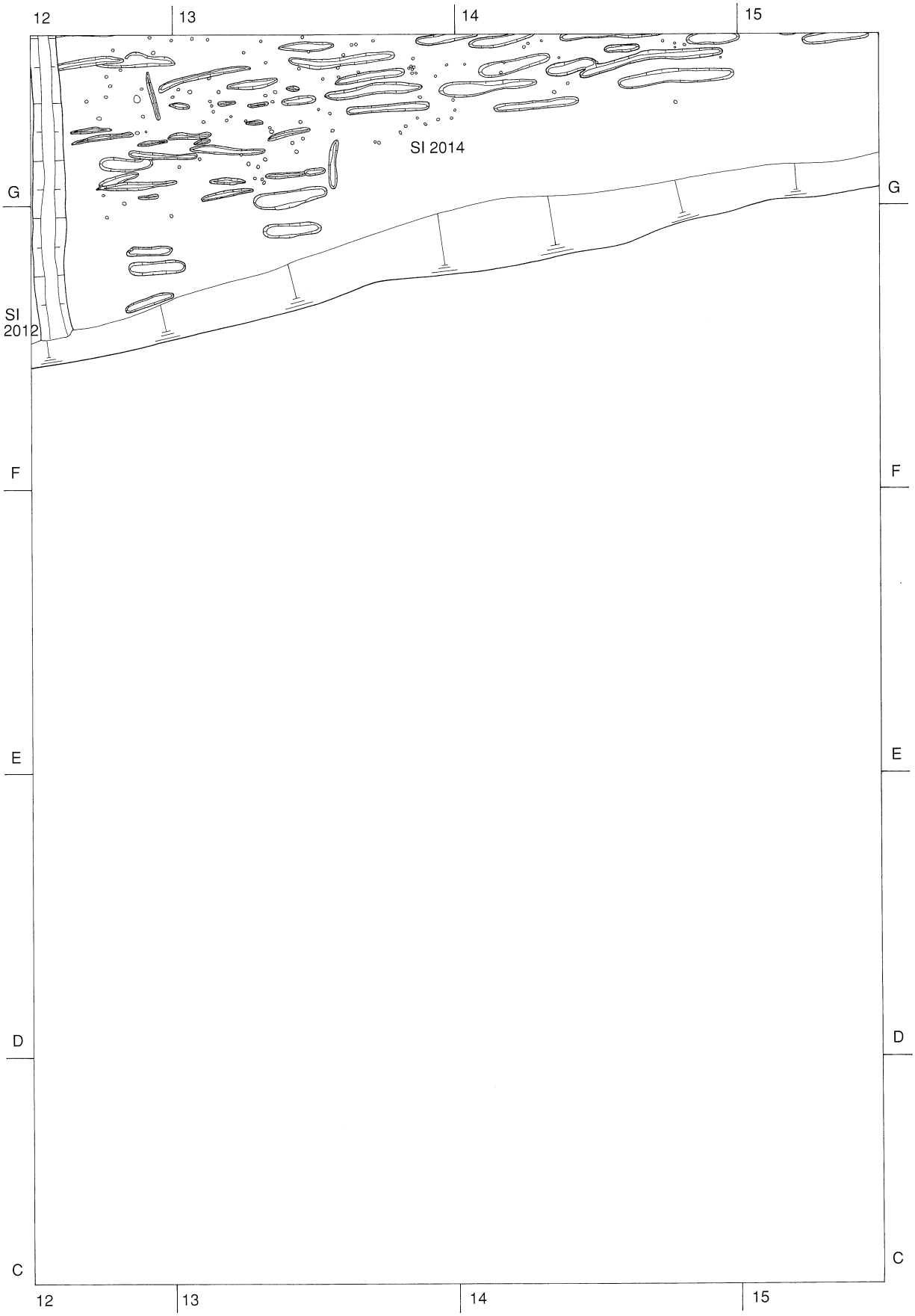

第613図　鳥井地区第2遺構面配置図⑳（1／100）

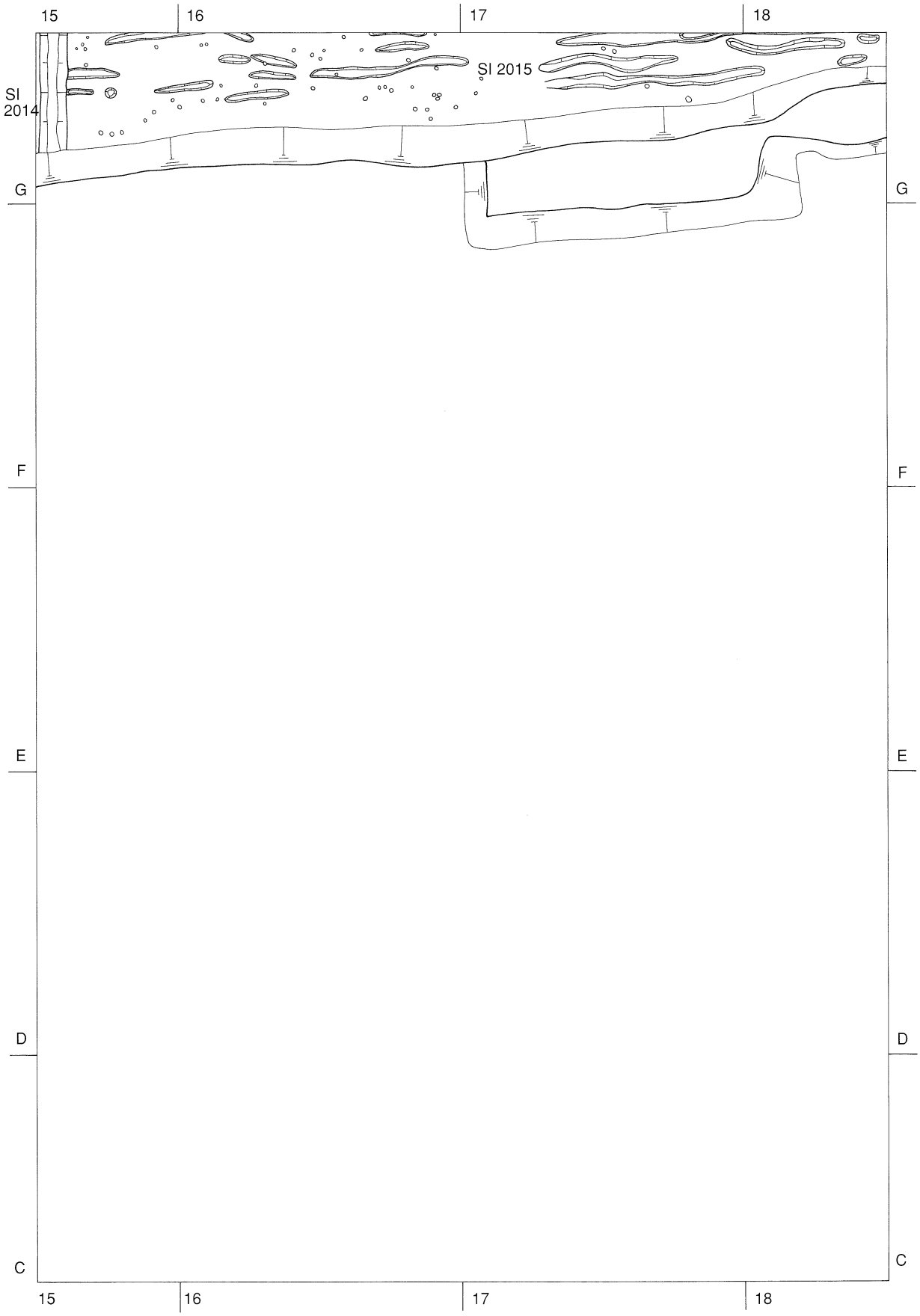

第614図　鳥井地区第2遺構面配置図㉑（1／100）



第615図　鳥井地区第2遺構面配置図㉒（1／100）

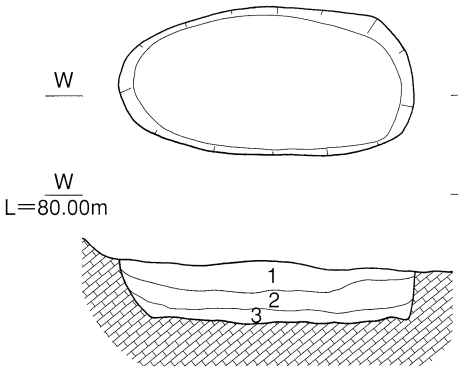

第616図　SK2002平断面図

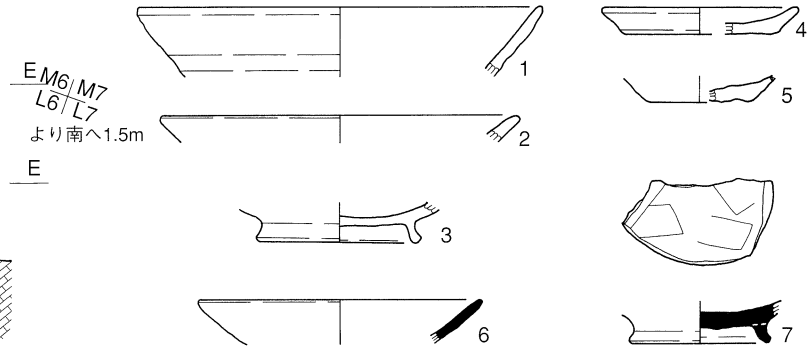

第617図　SK2002出土遺物

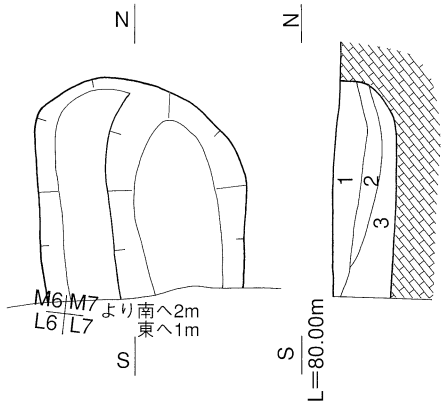

第618図　SK2003平断面図

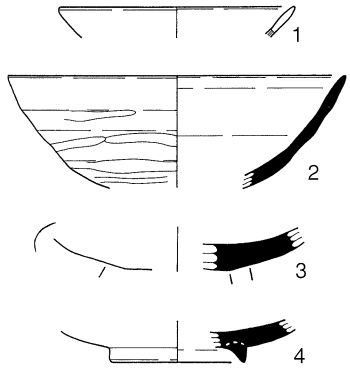

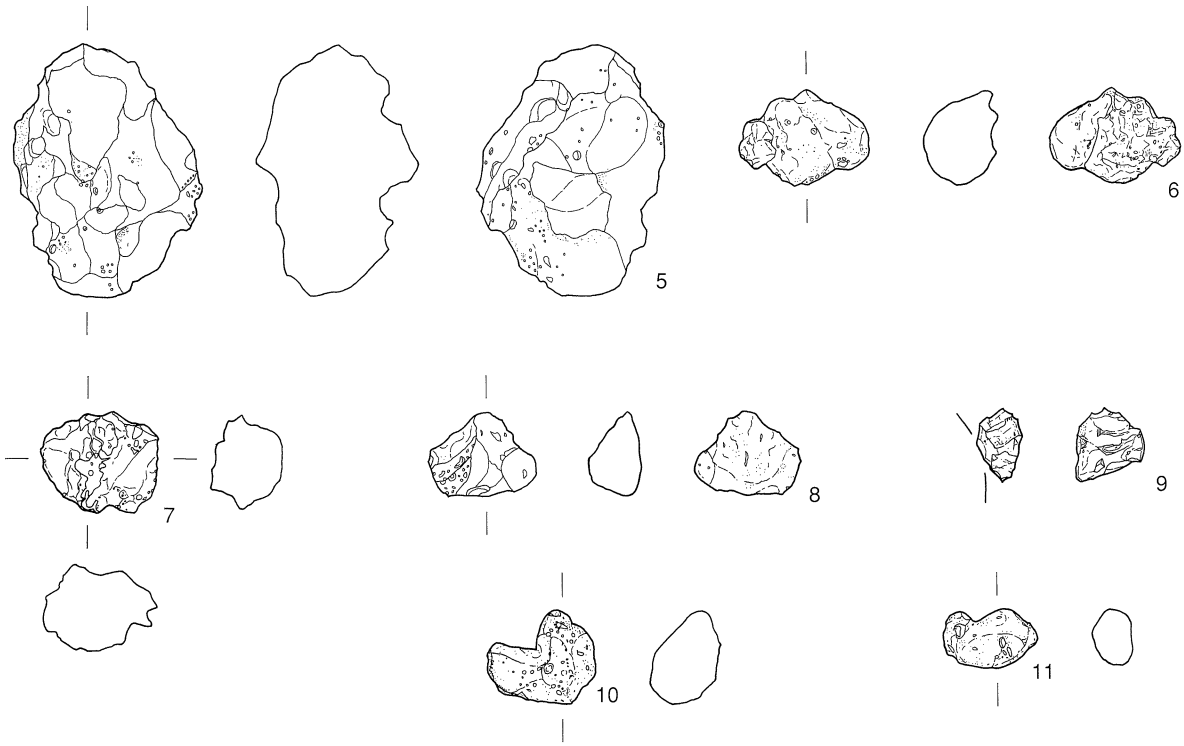

第619図　SK2003出土遺物

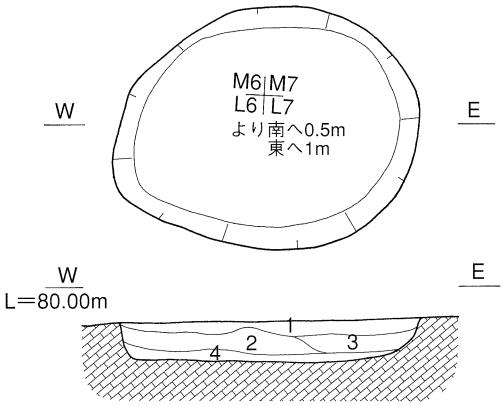

第620図　SK2004平断面図

第621図　SK2004出土遺物

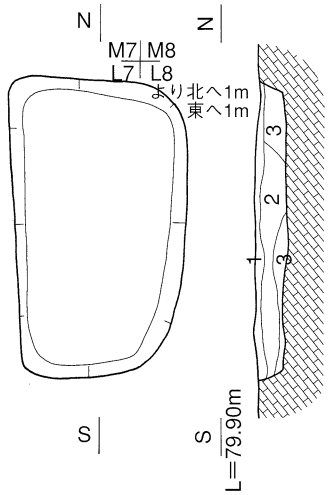

第622図　ST2001平断面図

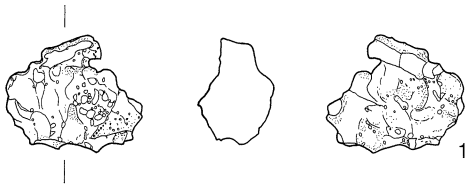

第623図　ST2001出土遺物

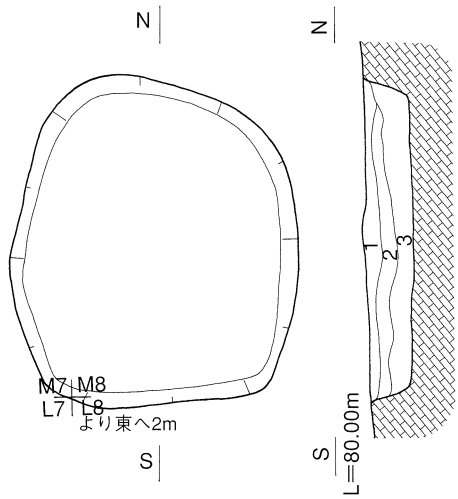

第624図　ST2002平断面図

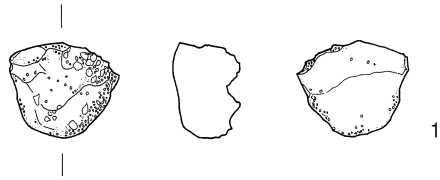

第625図　ST2002出土遺物

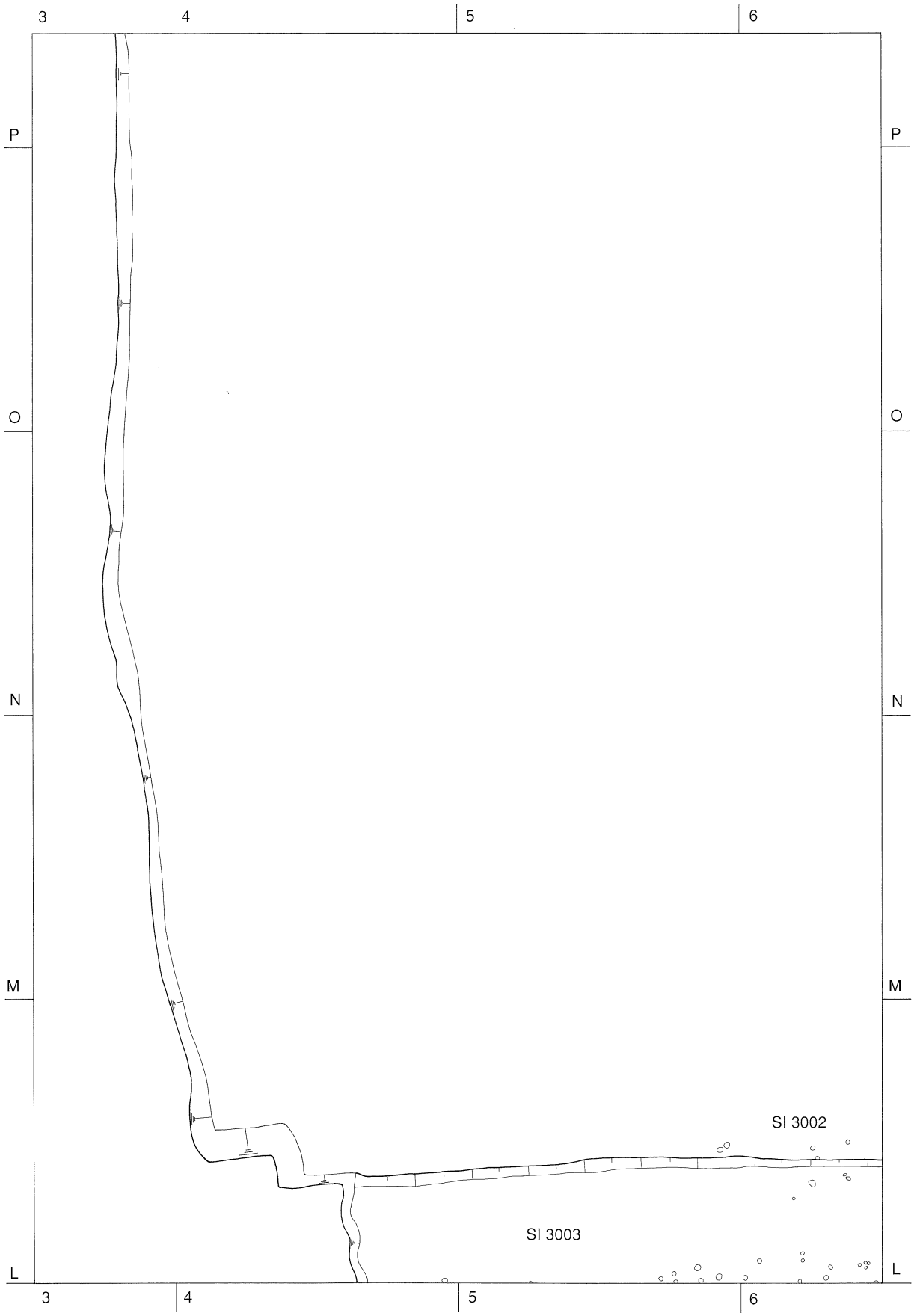

第626図　鳥井地区第3遺構面配置図①（1／100）

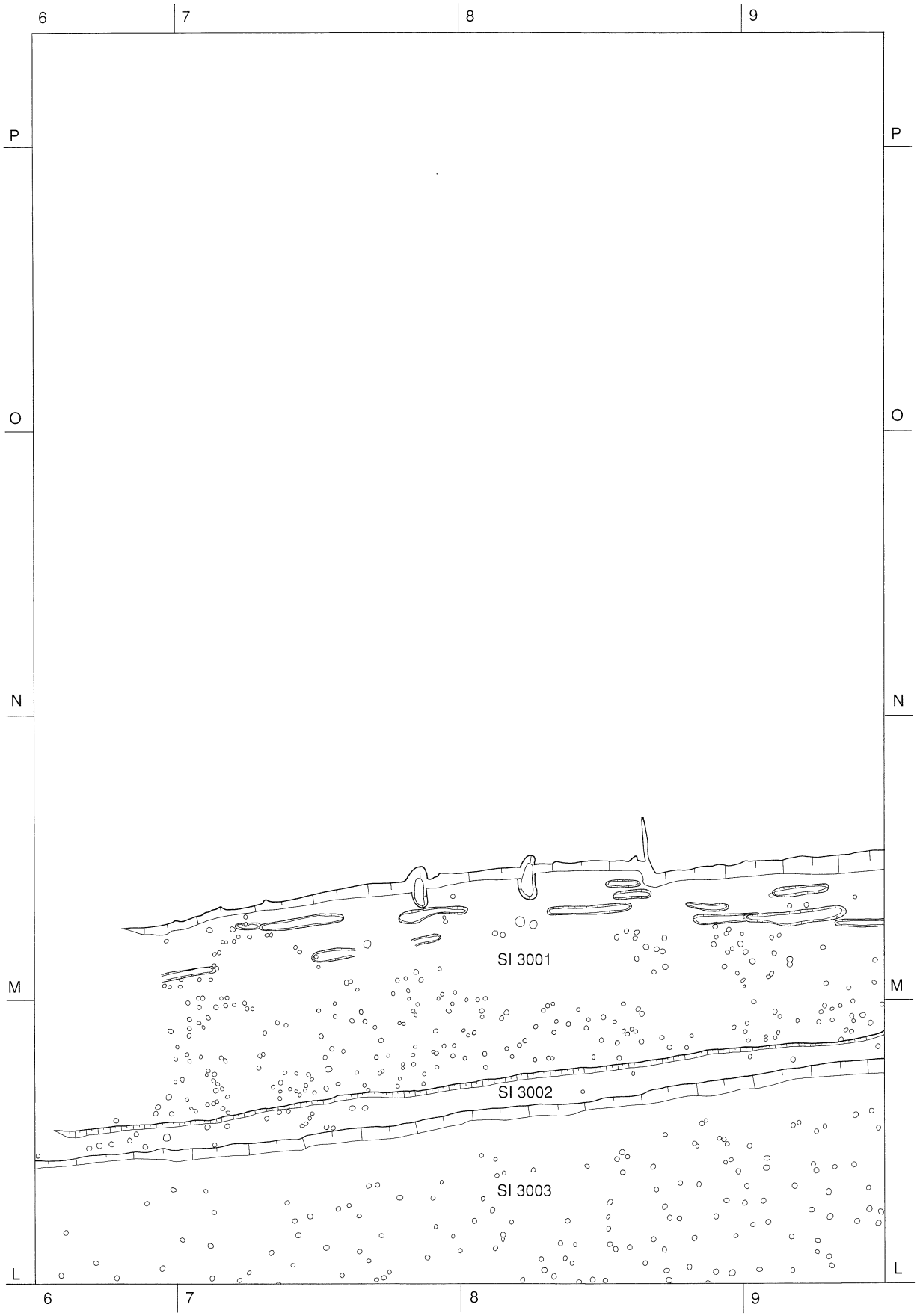

第627図　鳥井地区第3遺構面配置図②（1／100）



第628図　鳥井地区第3遺構面配置図③（1／100）



第629図　鳥井地区第3遺構面配置図④（1／100）



第630図　鳥井地区第3遺構面配置図⑤（1／100）



第631図　鳥井地区第3遺構面配置図⑥（1／100）



第632図　鳥井地区第3遺構面配置図⑦（1／100）

第633図　鳥井地区第3遺構面配置図⑧（1／100）



第634図　鳥井地区第3遺構面配置図⑨（1／100）



第635図　鳥井地区第3遺構面配置図⑩（1／100）

第636図　鳥井地区第3遺構面配置図⑪（1／100）



第637図　鳥井地区第3遺構面配置図⑫（1／100）



第638図　鳥井地区第3遺構面配置図⑬（1／100）

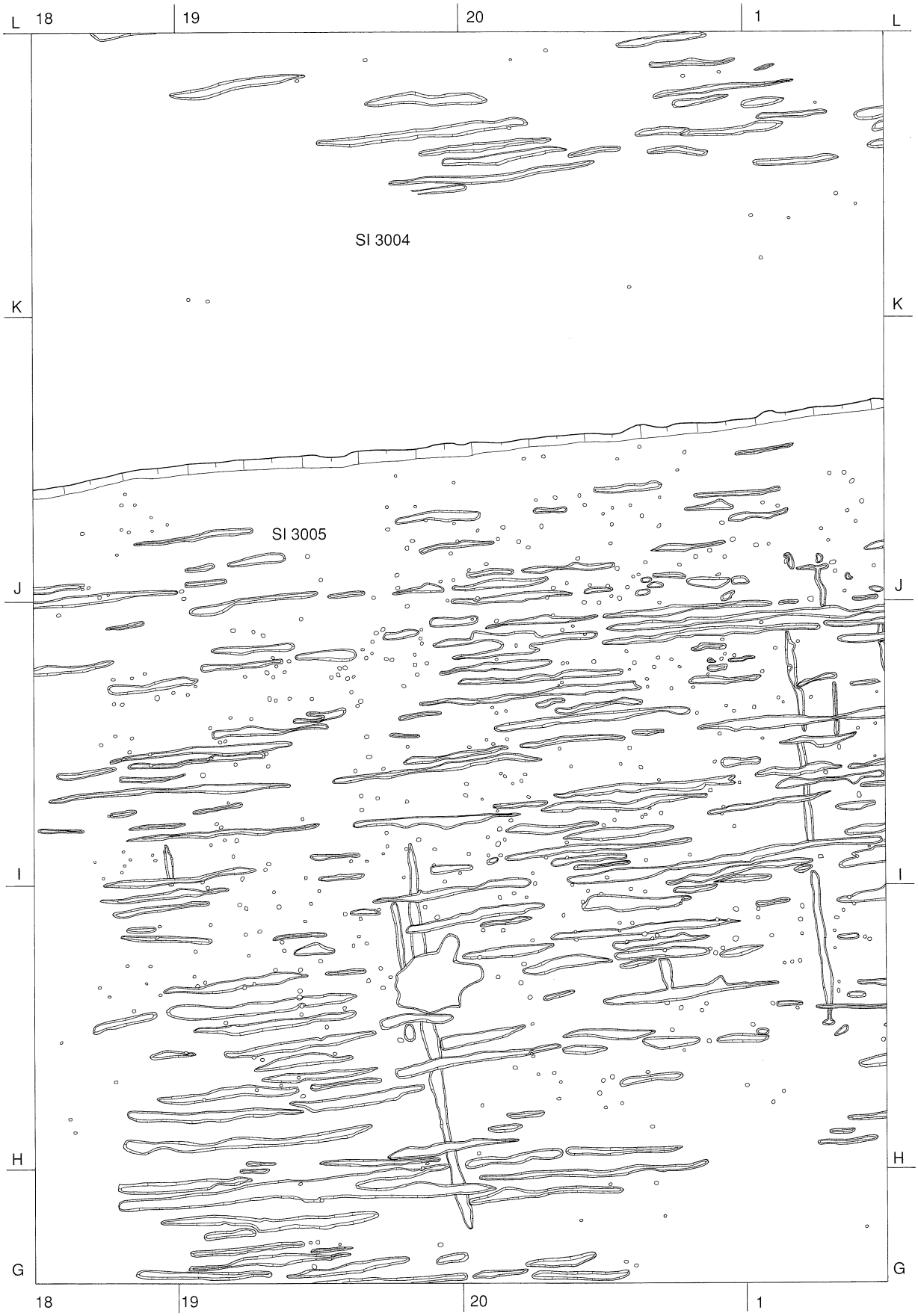

第639図　鳥井地区第3遺構面配置図⑭（1／100）



第640図　鳥井地区第3遺構面配置図⑮（1／100）

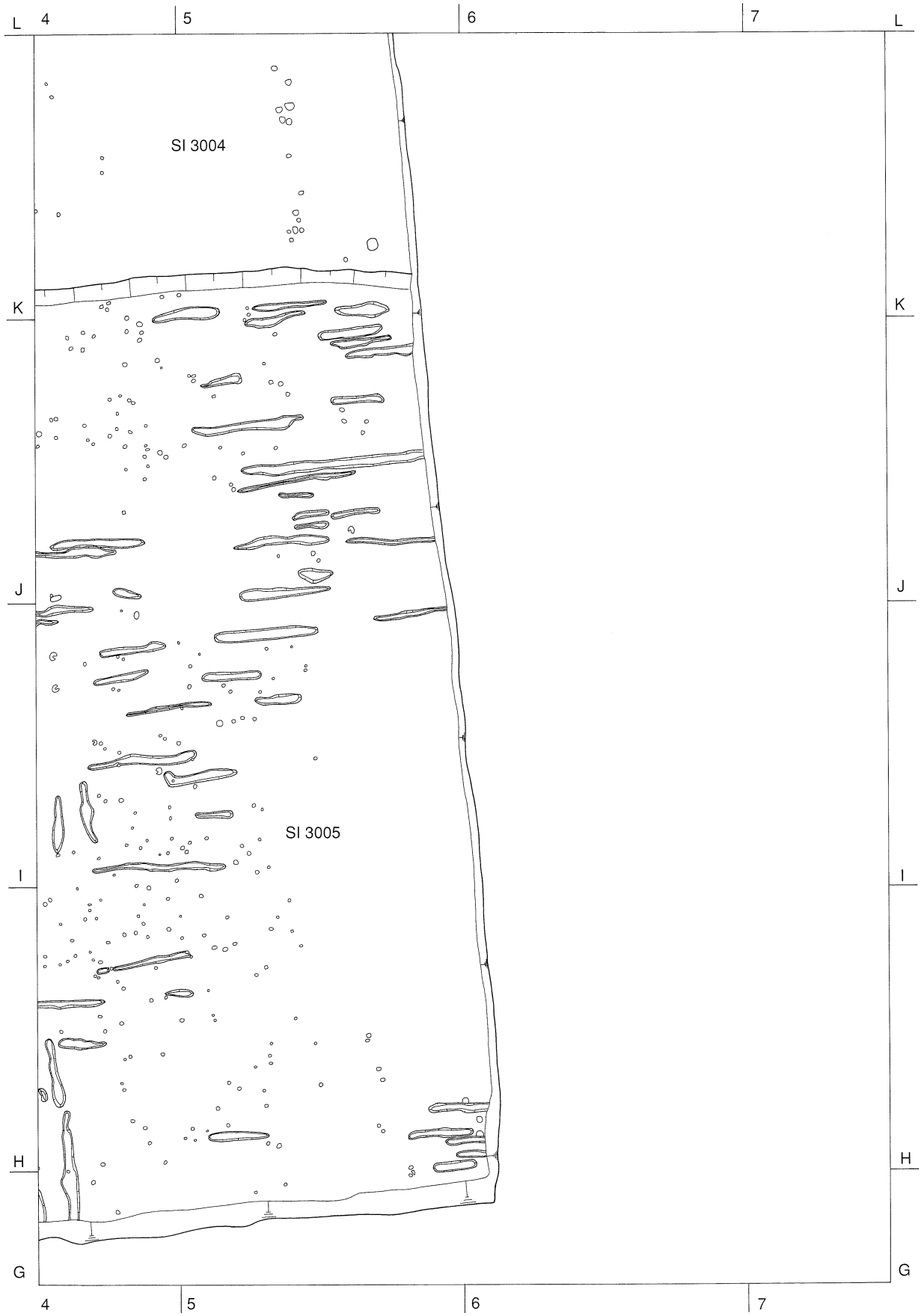

第641図　鳥井地区第3遺構面配置図⑯（1／100）



第642図　鳥井地区第3遺構面配置図⑰（1／100）

第643図　鳥井地区第3遺構面配置図⑱（1／100）



第644図　鳥井地区第3遺構面配置図⑲（1／100）



第645図　鳥井地区第3遺構面配置図⑳（1／100）



第646図　鳥井地区第3遺構面配置図㉑（1／100）



第647図　鳥井地区第3遺構面配置図㉒（1／100）

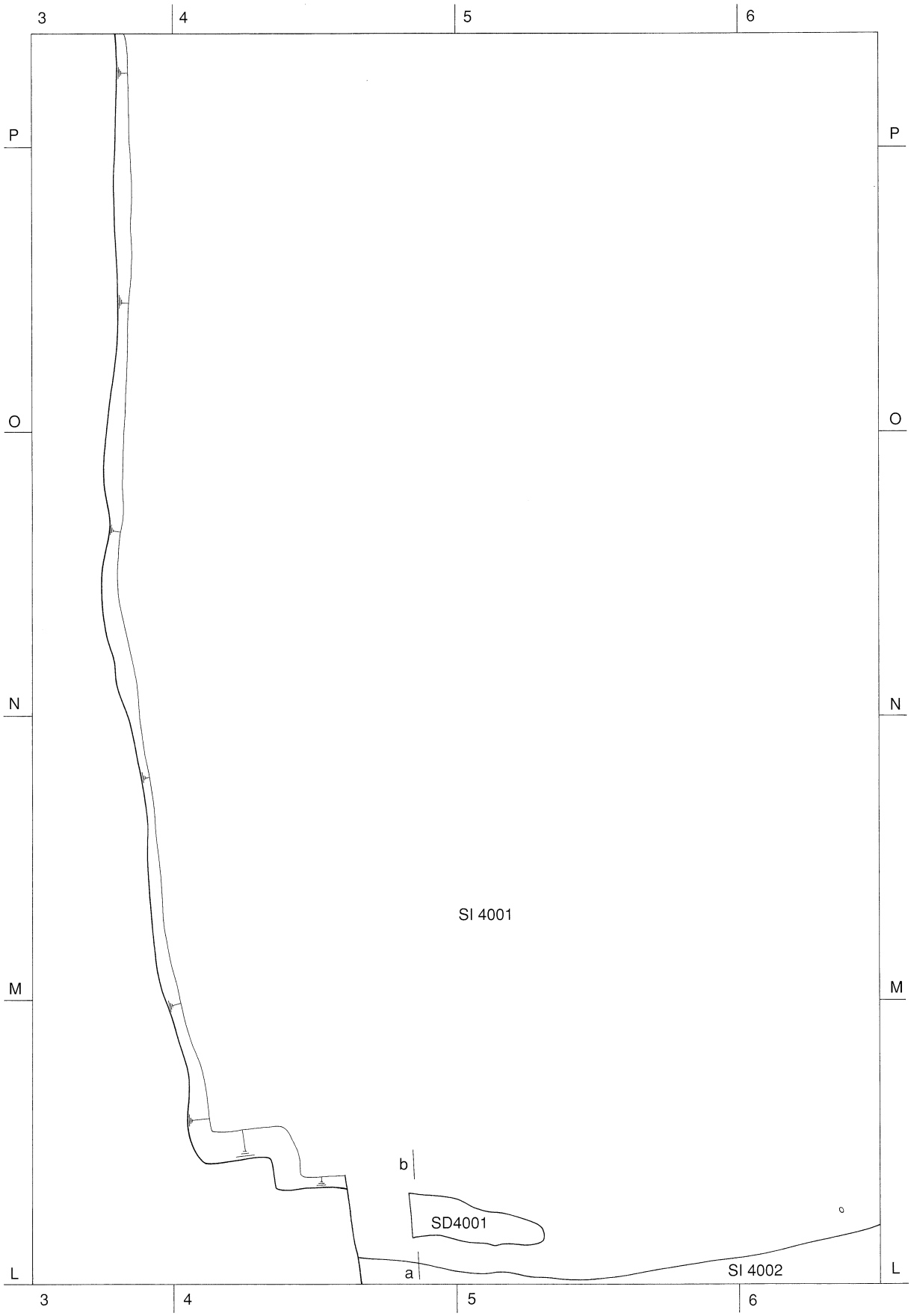

第648図　鳥井地区第4遺構面配置図①（1／100）

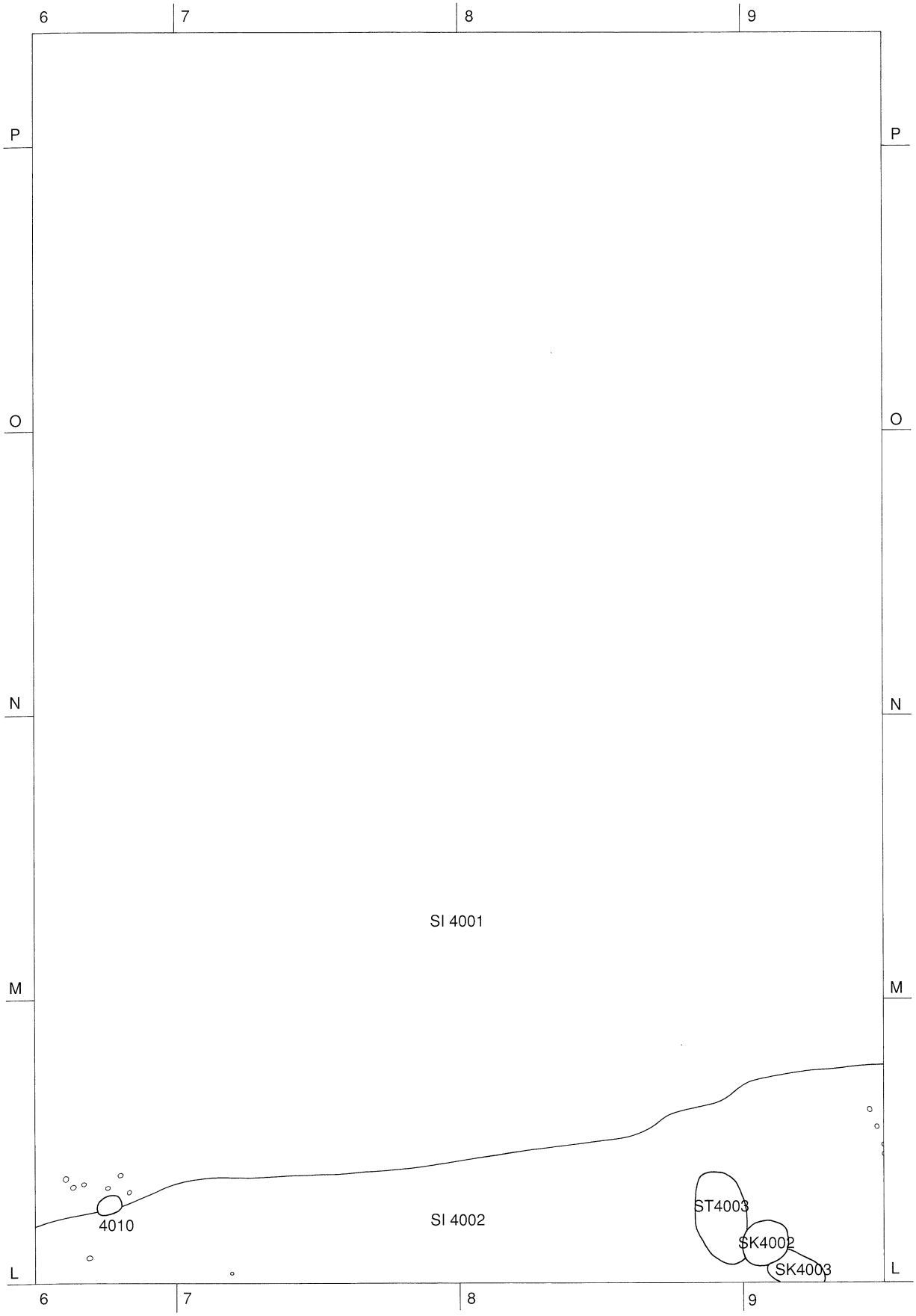

第649図　鳥井地区第4遺構面配置図②（1／100）

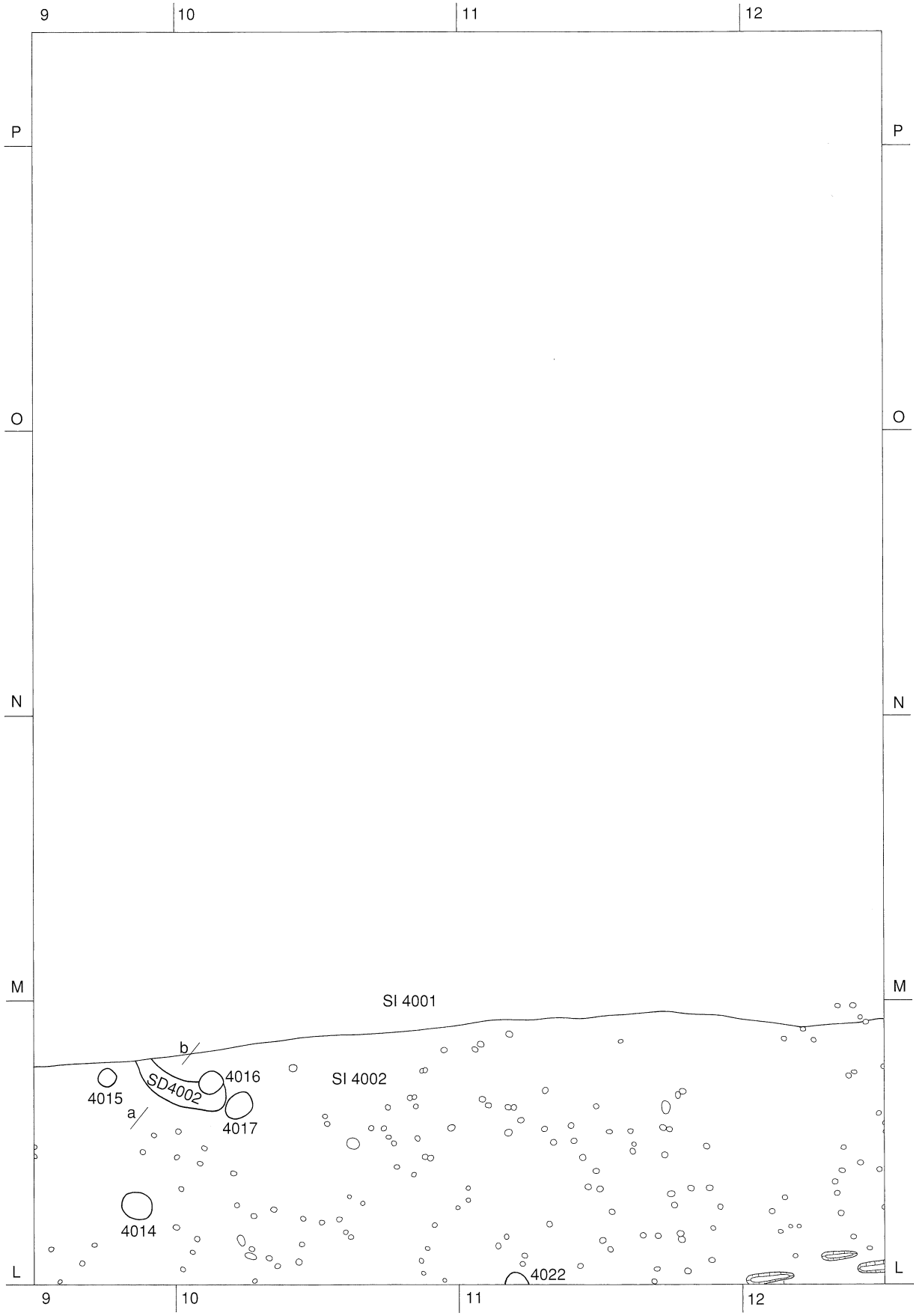

第650図　鳥井地区第4遺構面配置図③（1／100）



第651図　鳥井地区第4遺構面配置図④（1／100）

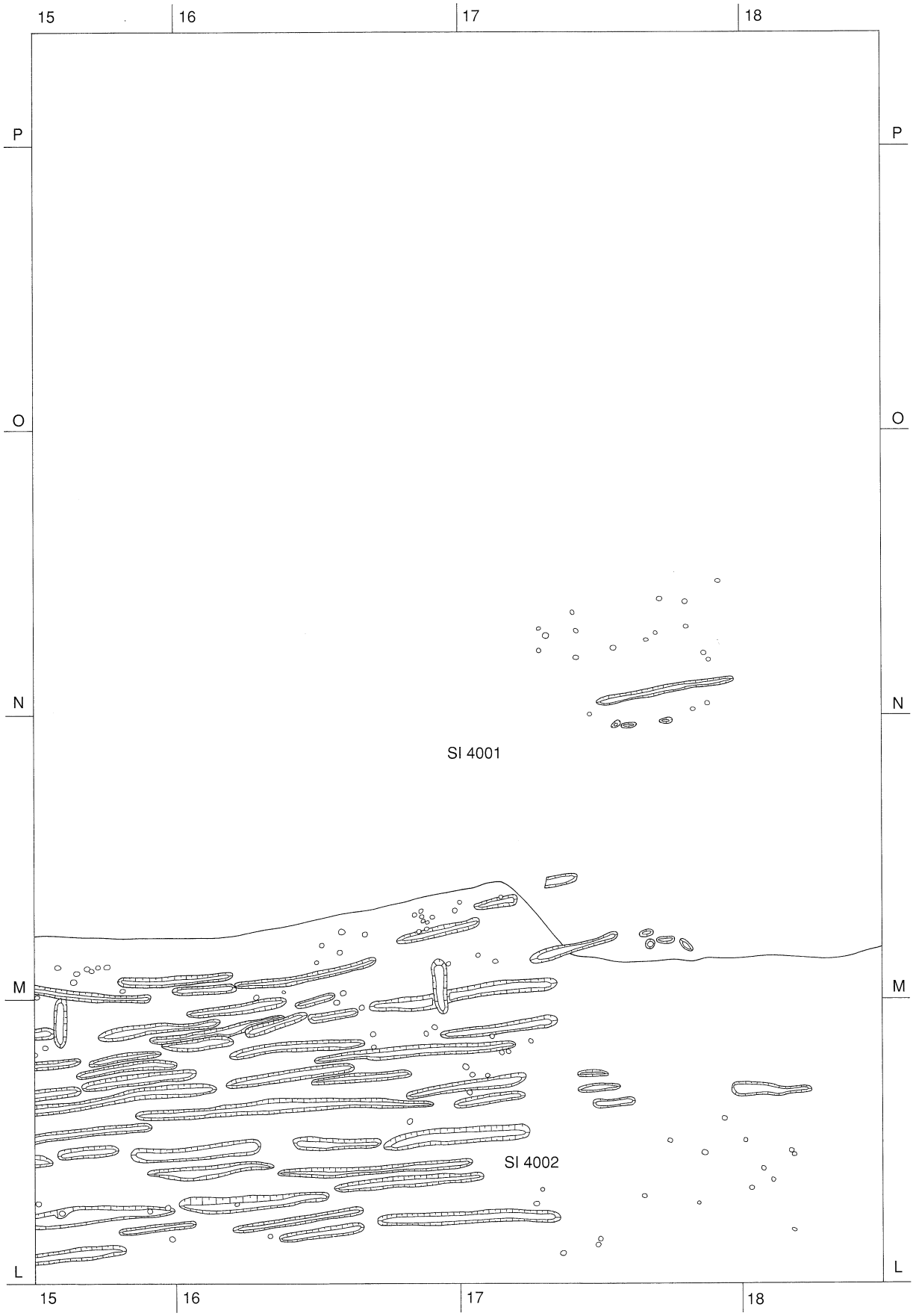

第652図　鳥井地区第4遺構面配置図⑤（1／100）

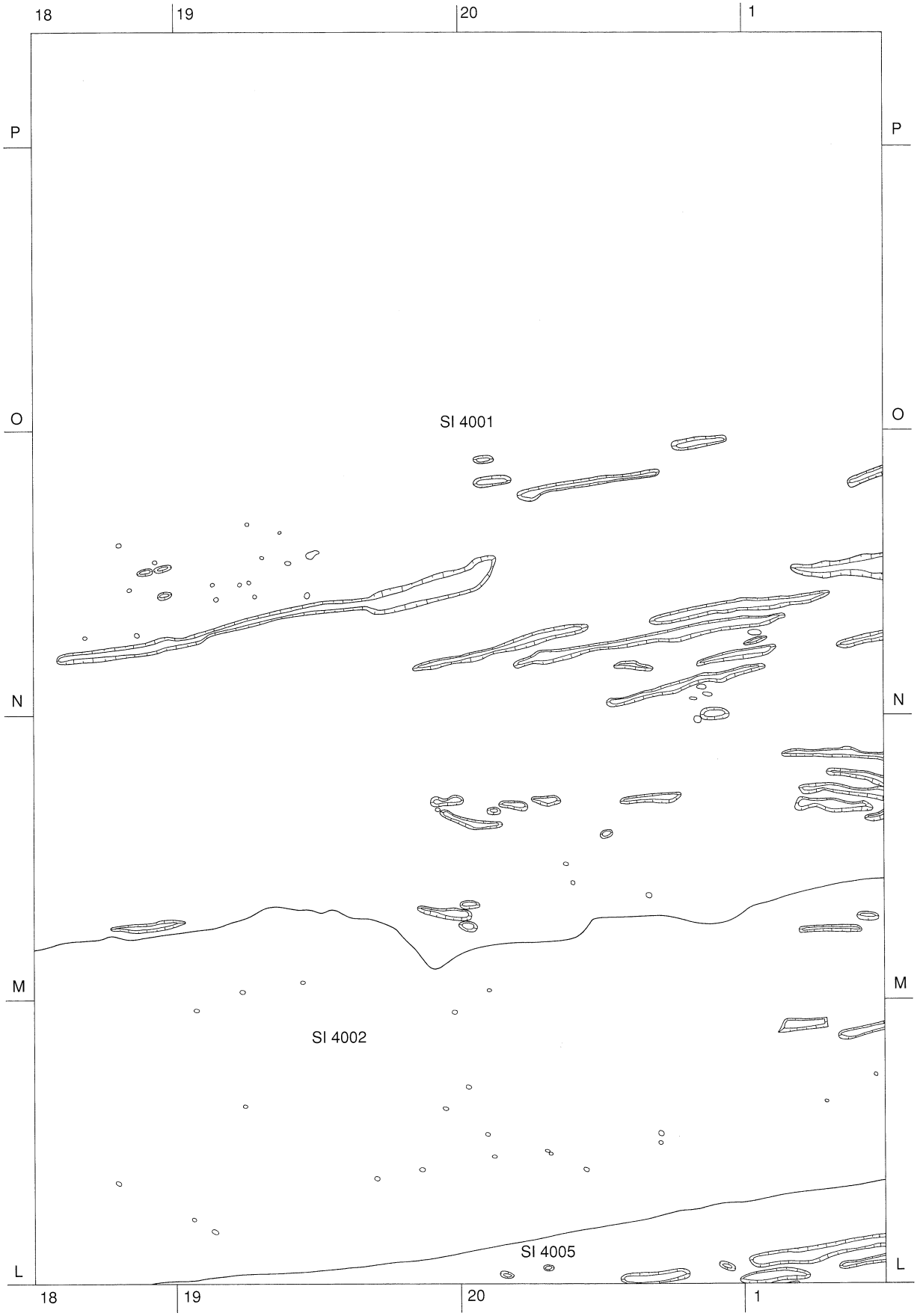

第653図　鳥井地区第4遺構面配置図⑥（1／100）

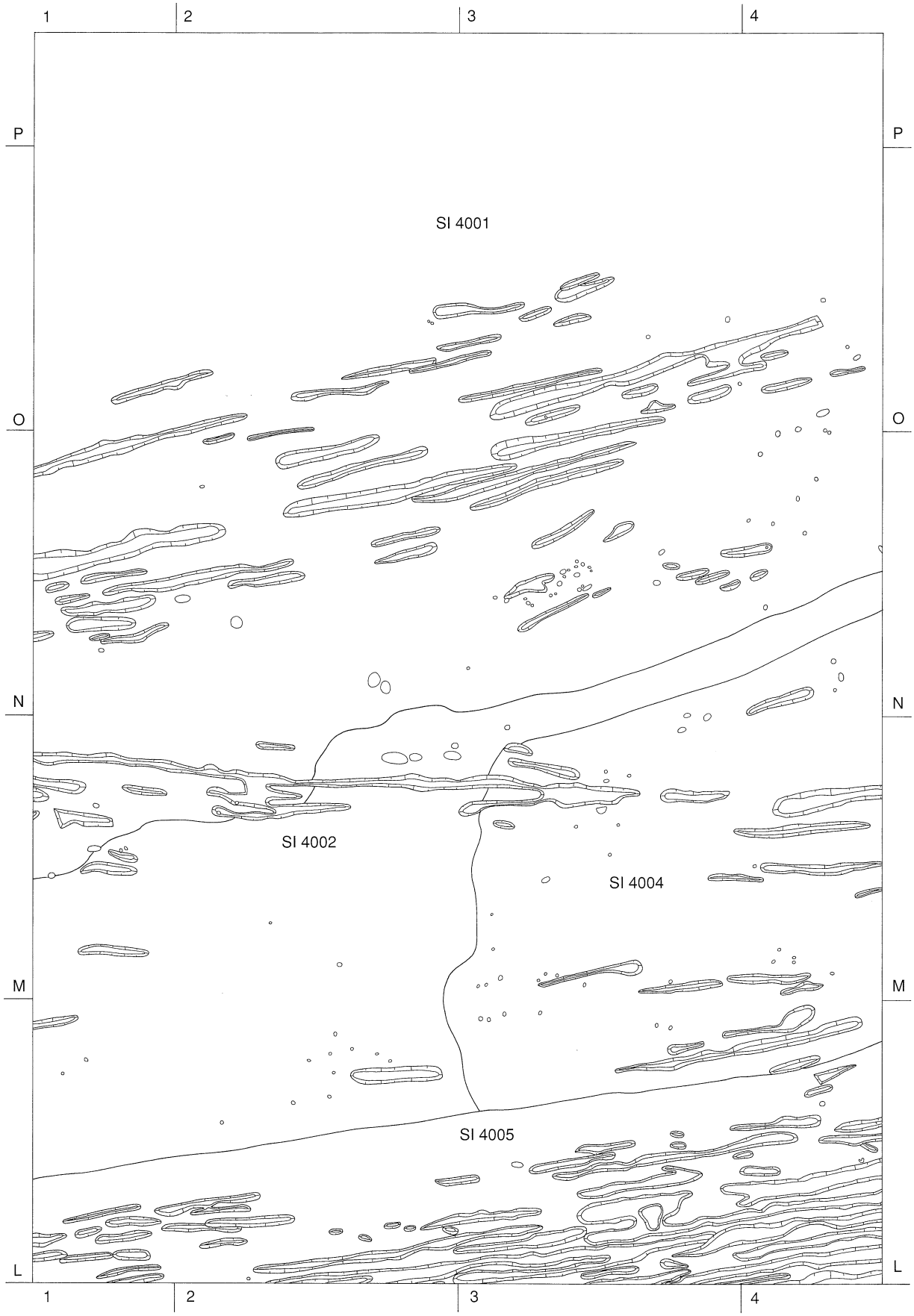

第654図　鳥井地区第4遺構面配置図⑦（1／100）

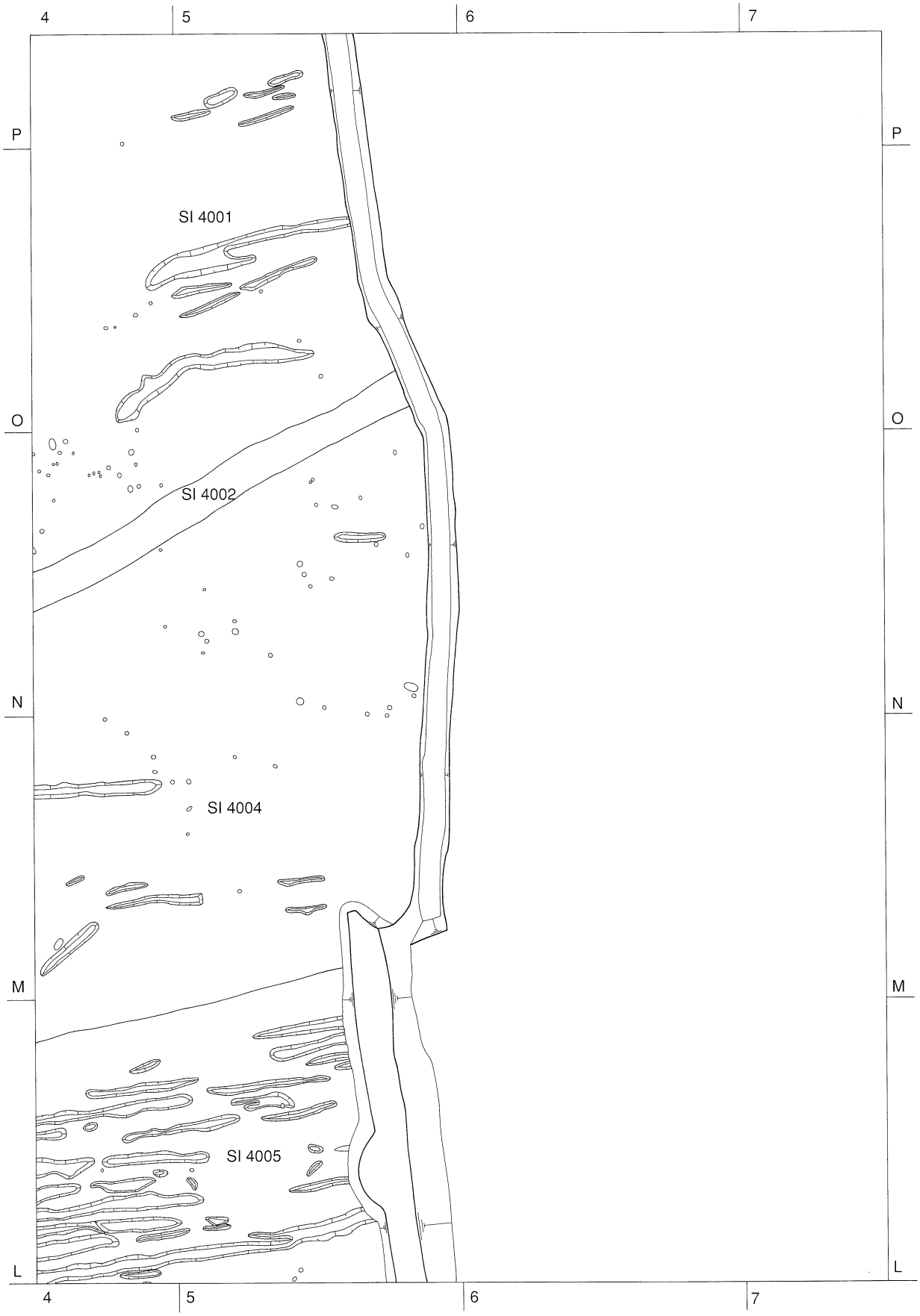

第655図　鳥井地区第4遺構面配置図⑧（1／100）



第656図　鳥井地区第4遺構面配置図⑨（1／100）



第657図　鳥井地区第4遺構面配置図⑩（1／100）



第658図　鳥井地区第4遺構面配置図⑪（1／100）



第659図　鳥井地区第4遺構面配置図⑫（1／100）



第660図　鳥井地区第4遺構面配置図⑬（1／100）



第661図　鳥井地区第4遺構面配置図⑭（1／100）



第662図　鳥井地区第4遺構面配置図⑮（1／100）

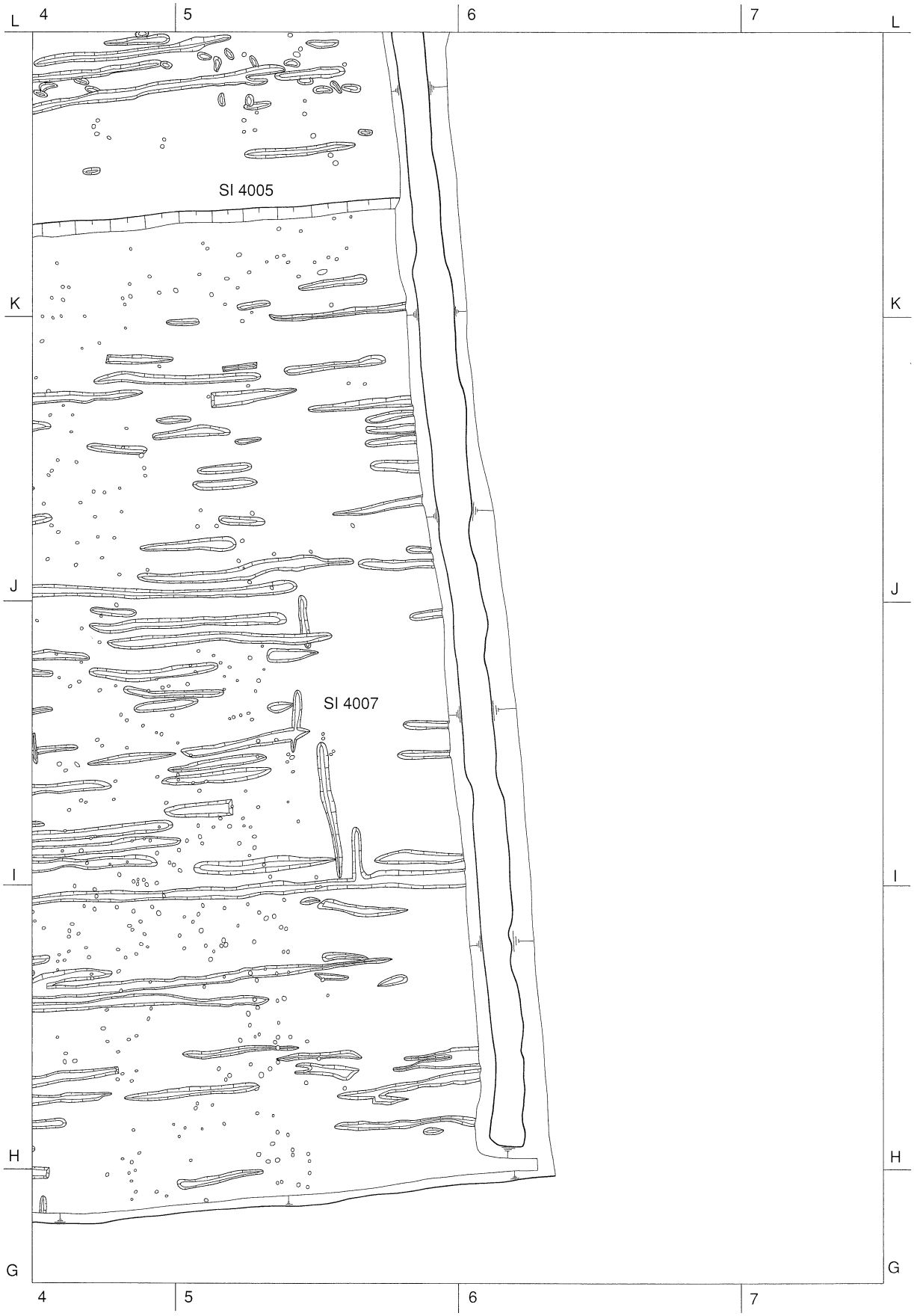

第663図　鳥井地区第4遺構面配置図⑯（1／100）



第664図　鳥井地区第4遺構面配置図⑰（1／100）

第665図　鳥井地区第4遺構面配置図⑱（1／100）

第666図　鳥井地区第4遺構面配置図⑲（1／100）

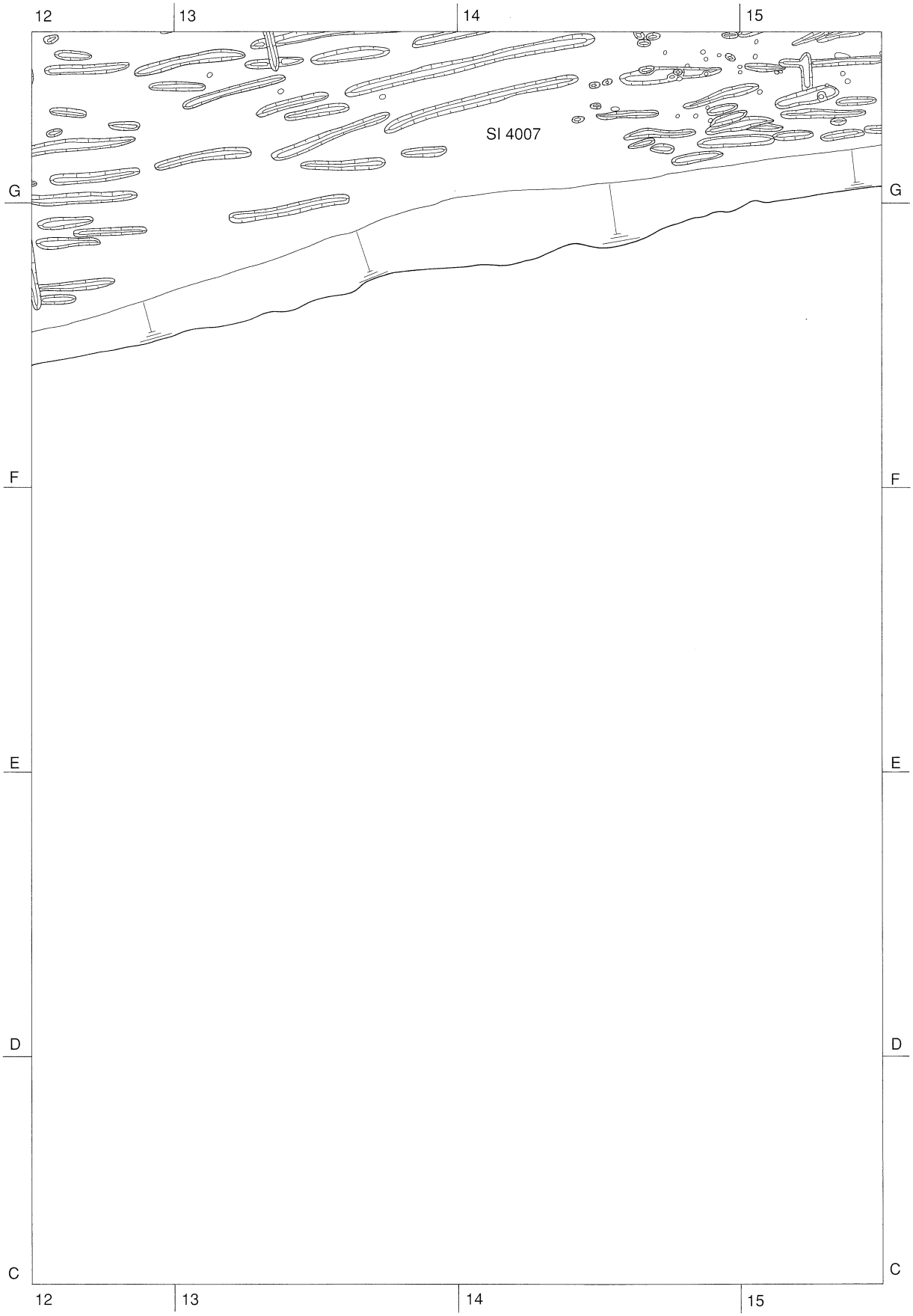

第667図　鳥井地区第4遺構面配置図⑳（1／100）



第668図　鳥井地区第4遺構面配置図㉑（1／100）



第669図　鳥井地区第4遺構面配置図㉒（1／100）

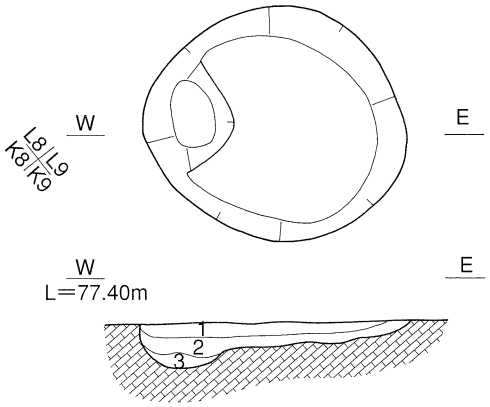

第670図　SK4002平断面図

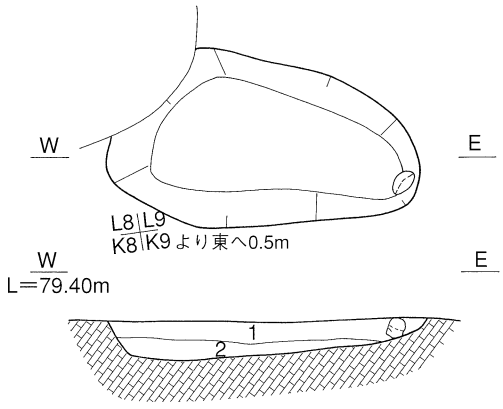

第671図　SK4003平断面図

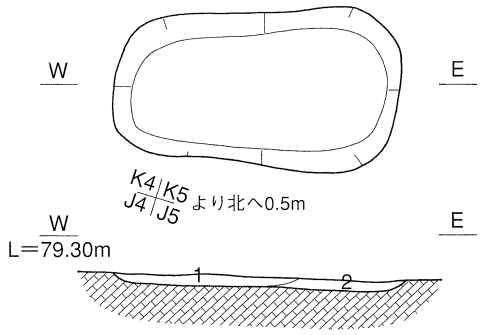

第672図　ST4001平断面図

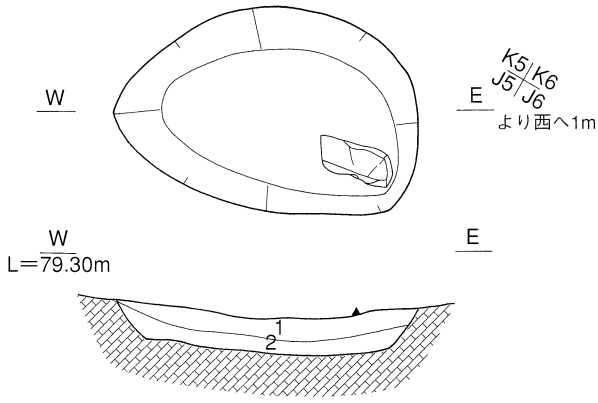

第673図　ST4002平断面図

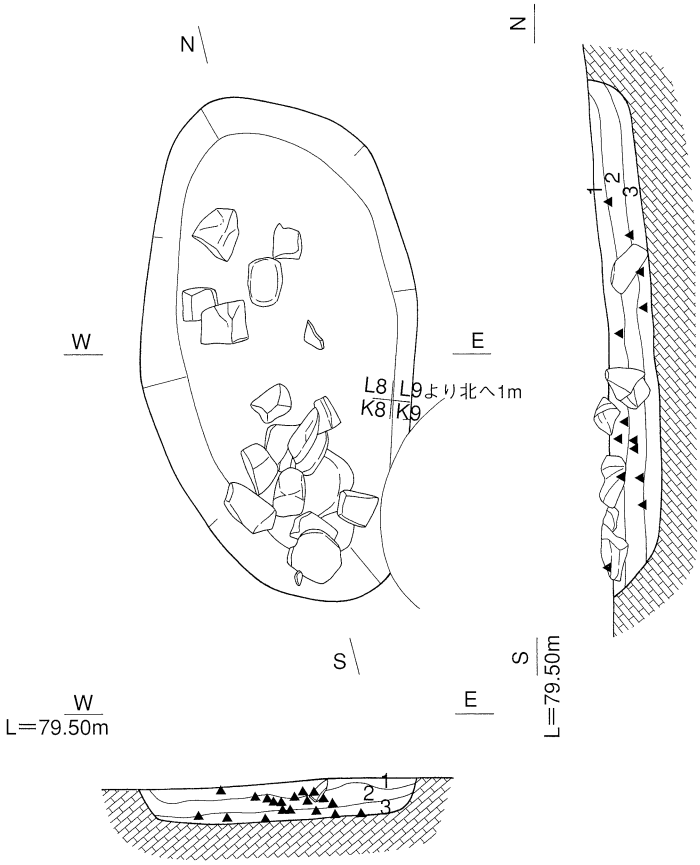

第674図　ST4003平断面図

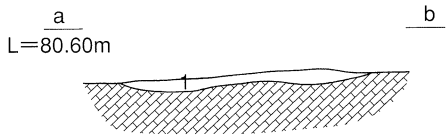

第675図　SD4001断面図

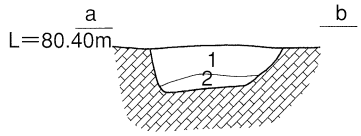

第676図　SD4002断面図

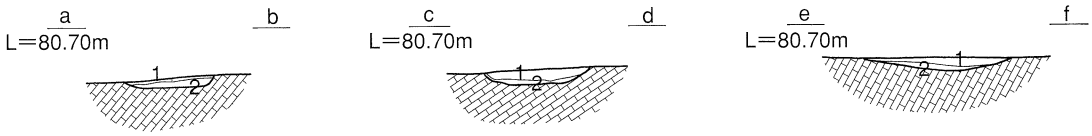

第677図　SD4003断面図

第678図　SD4003出土遺物

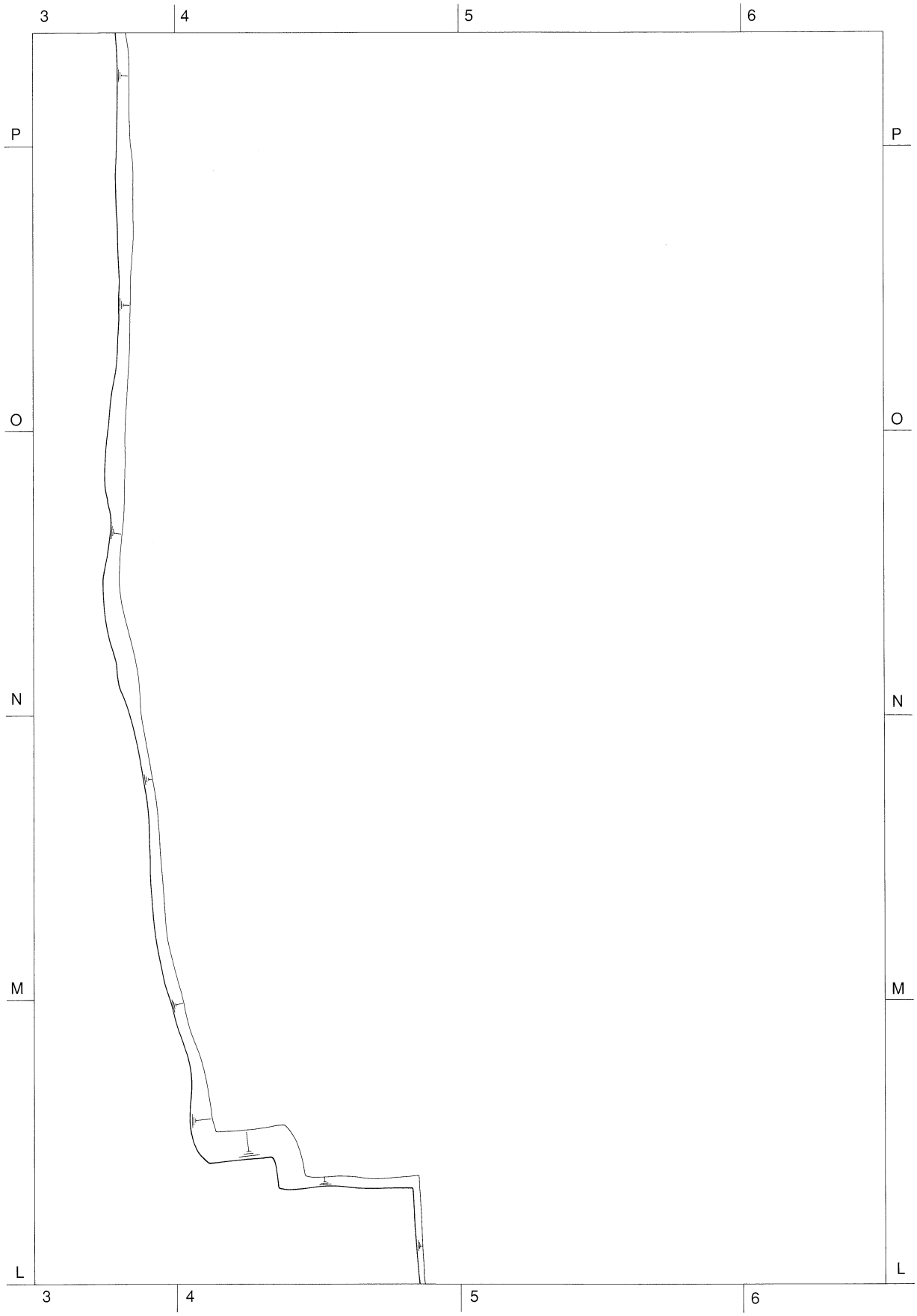

第679図　鳥井地区第5遺構面配置図①（1／100）



第680図　鳥井地区第5遺構面配置図②（1／100）



第681図　鳥井地区第5遺構面配置図③（1／100）

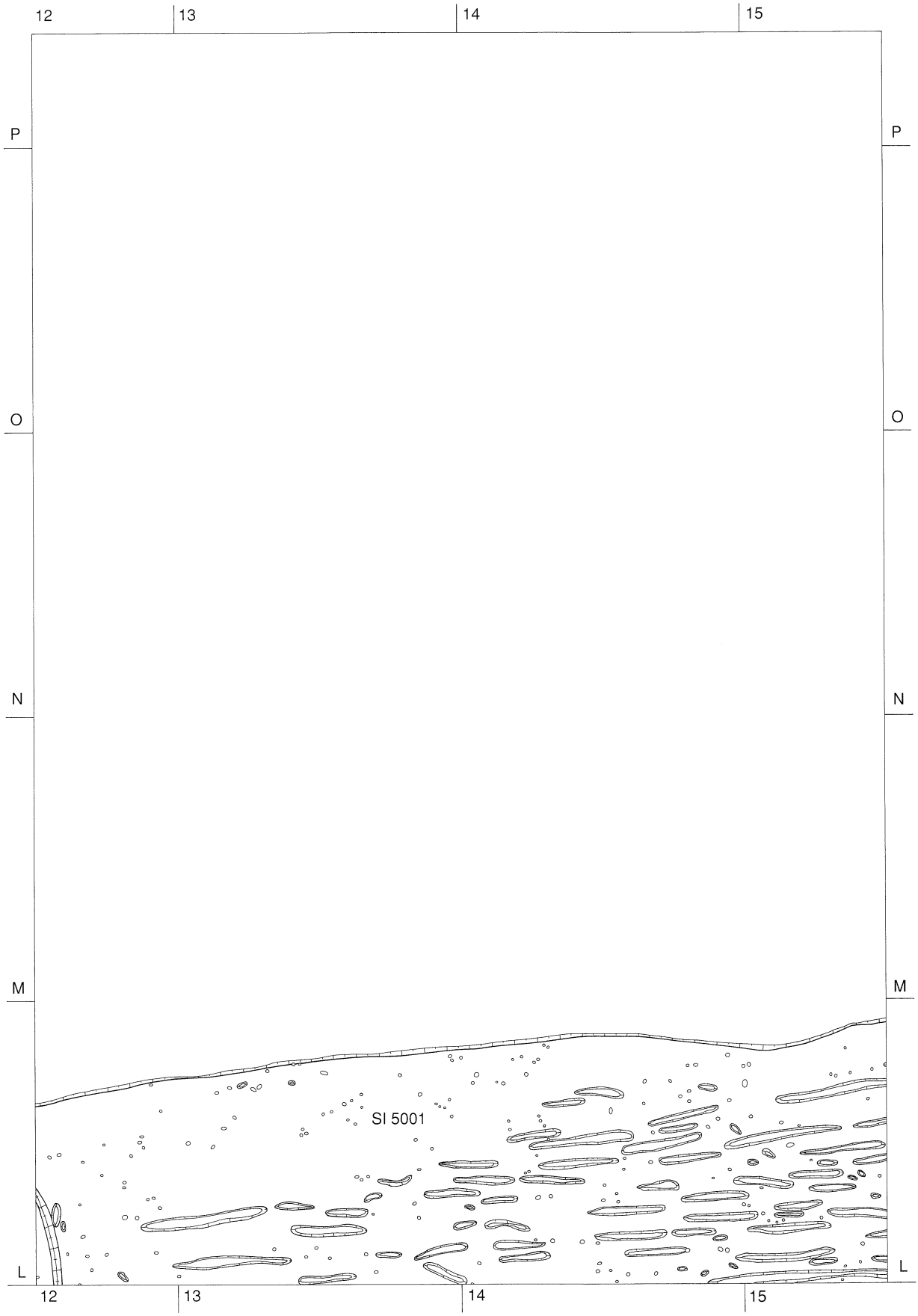

第682図　鳥井地区第5遺構面配置図④（1／100）



第683図　鳥井地区第5遺構面配置図⑤（1／100）



第684図　鳥井地区第5遺構面配置図⑥（1／100）



第685図　鳥井地区第5遺構面配置図⑦（1／100）

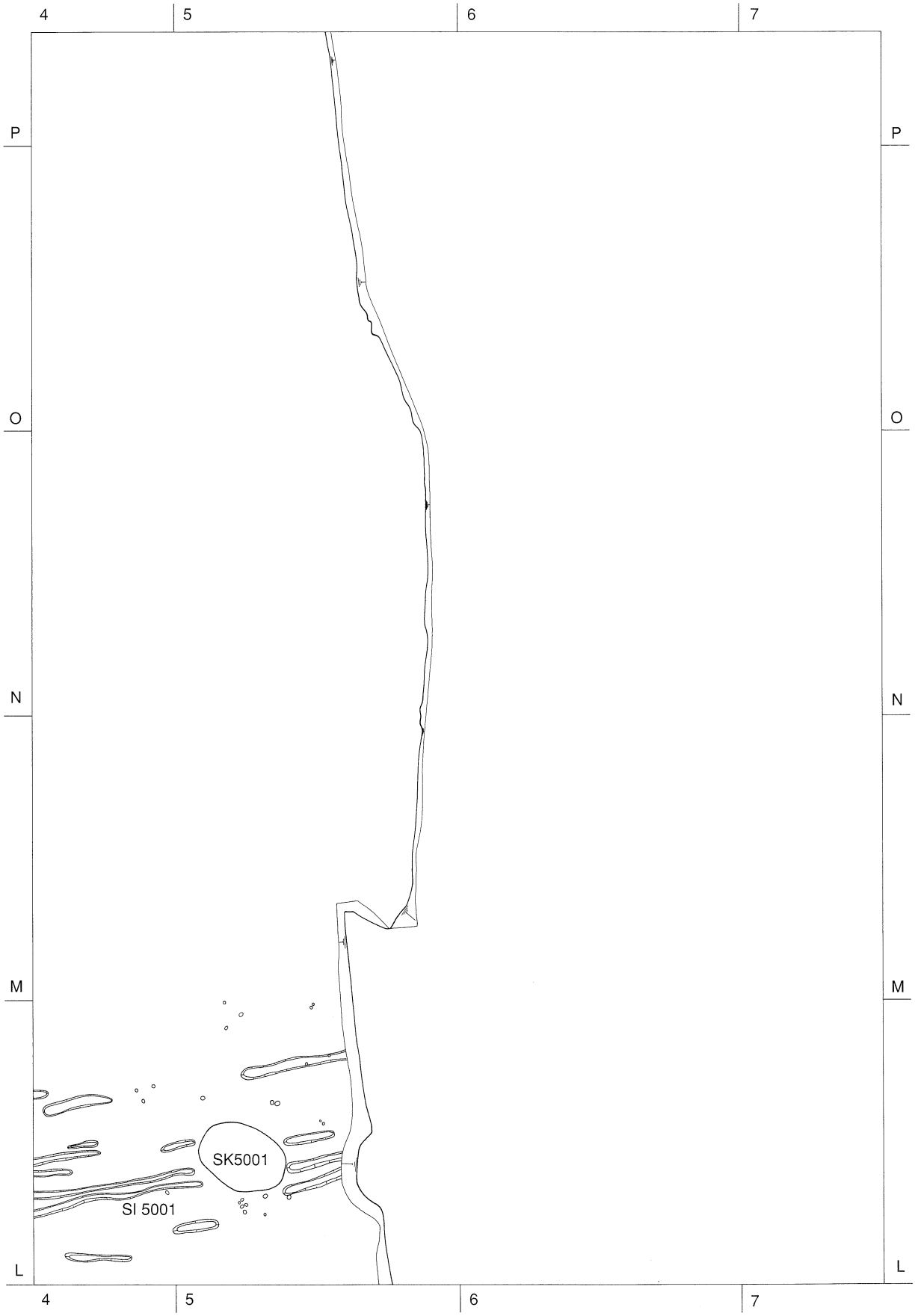

第686図　鳥井地区第5遺構面配置図⑧（1／100）



第687図　鳥井地区第5遺構面配置図⑨（1／100）



第688図　鳥井地区第5遺構面配置図⑩（1／100）



第689図　鳥井地区第5遺構面配置図⑪（1／100）



第690図　鳥井地区第5遺構面配置図⑫（1／100）



第691図　鳥井地区第5遺構面配置図⑬（1／100）



第692図　鳥井地区第5遺構面配置図⑭（1／100）



第693図　鳥井地区第5遺構面配置図⑮（1／100）



第694図　鳥井地区第5遺構面配置図⑯（1／100）



第695図　鳥井地区第5遺構面配置図⑰（1／100）

第696図　鳥井地区第5遺構面配置図⑱（1／100）

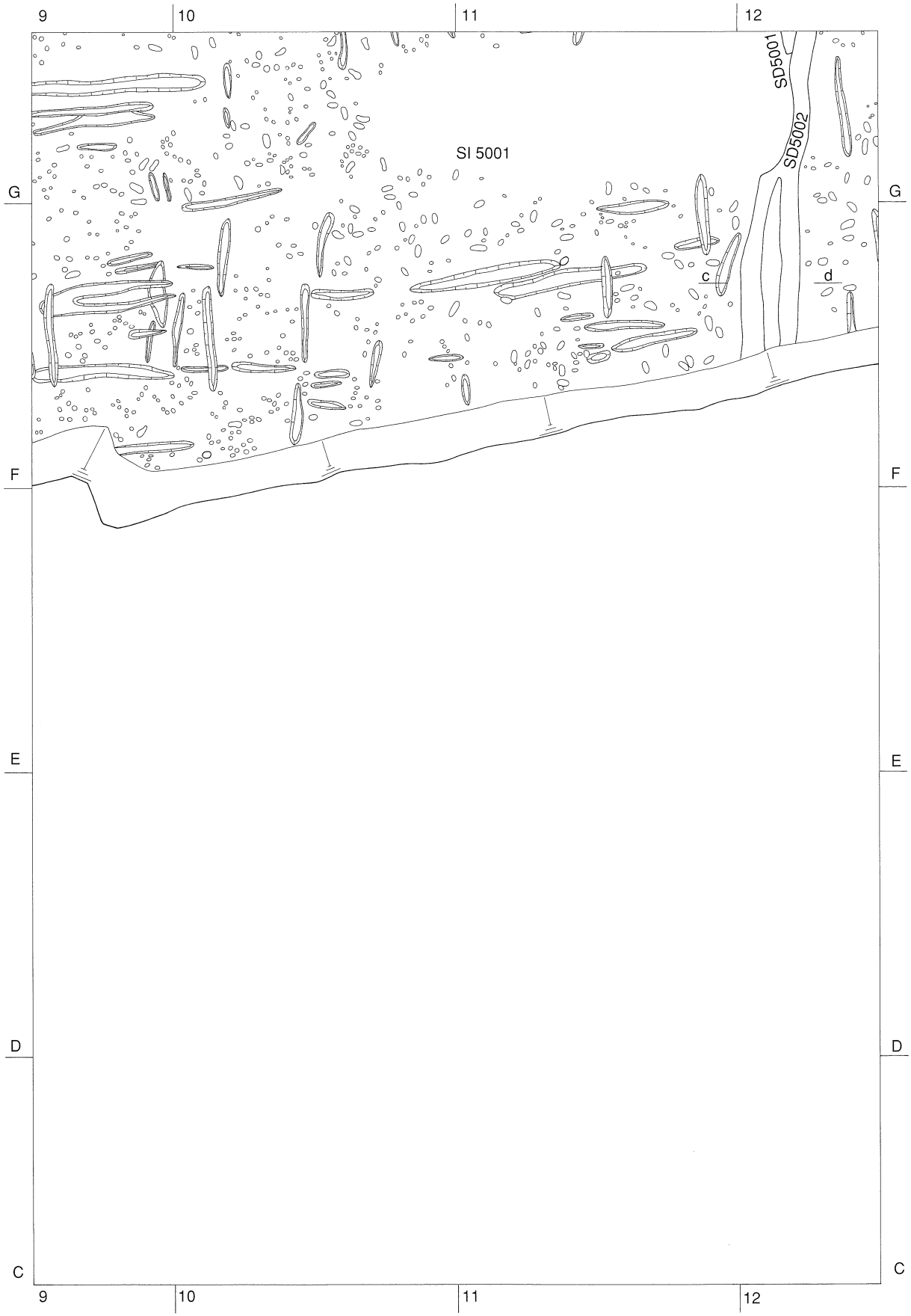

第697図　鳥井地区第5遺構面配置図⑲（1／100）



第698図　鳥井地区第5遺構面配置図⑳（1／100）



第699図　鳥井地区第5遺構面配置図㉑（1／100）



第700図　鳥井地区第5遺構面配置図㉒（1／100）

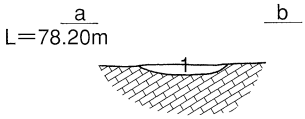

第701図　SD5001断面図

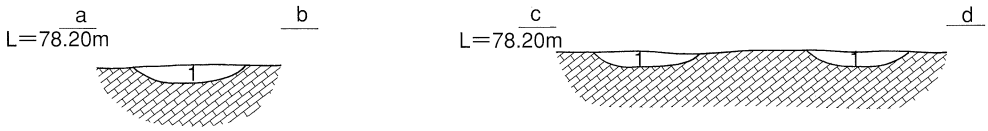

第702図　SD5002断面図



第703図　鳥井地区第6遺構面配置図②（1／100）



第704図　鳥井地区第6遺構面配置図③（1／100）



第705図　鳥井地区第6遺構面配置図④（1／100）

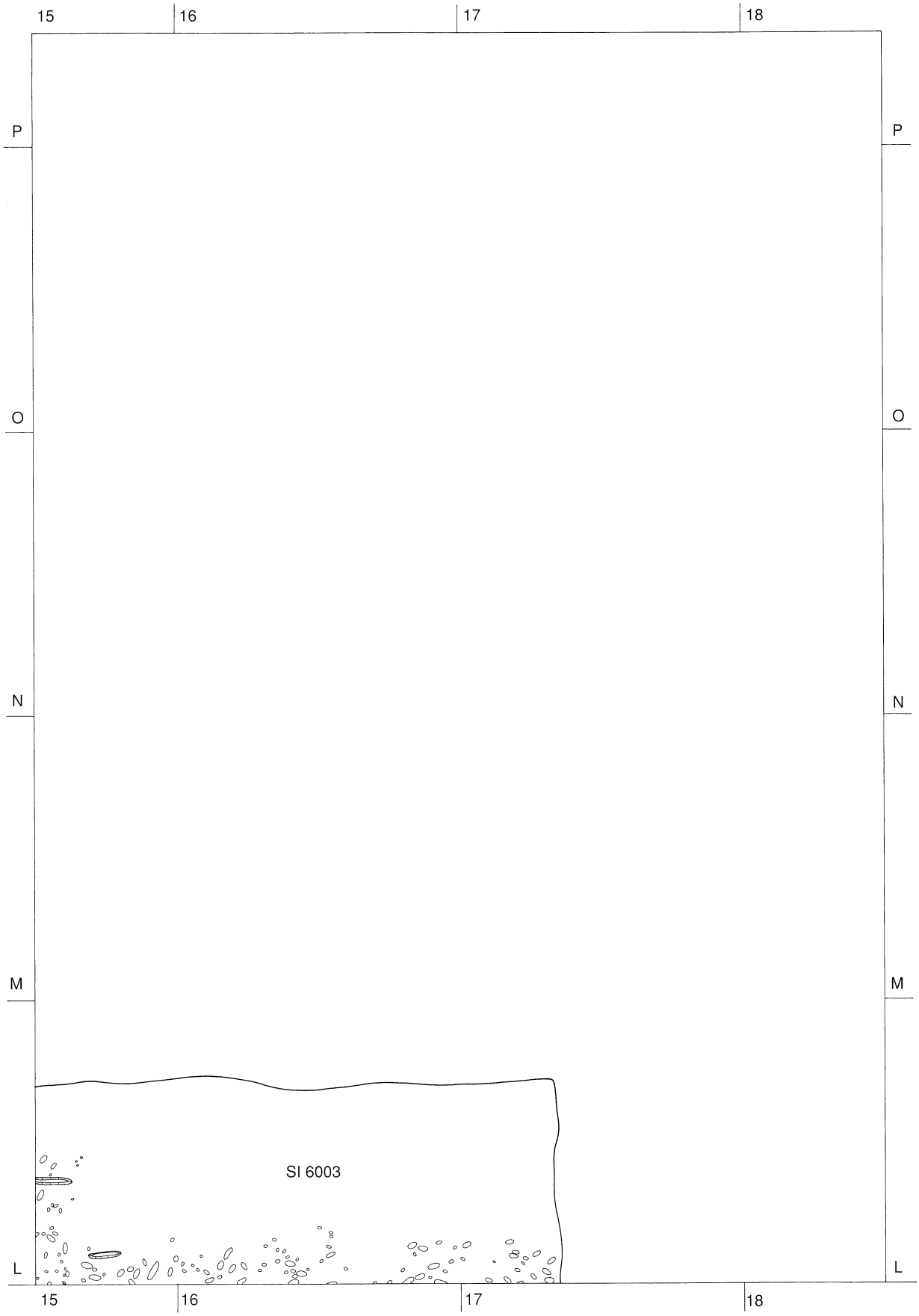

第706図　鳥井地区第6遺構面配置図⑤（1／100）



第707図　鳥井地区第6遺構面配置図⑥（1／100）

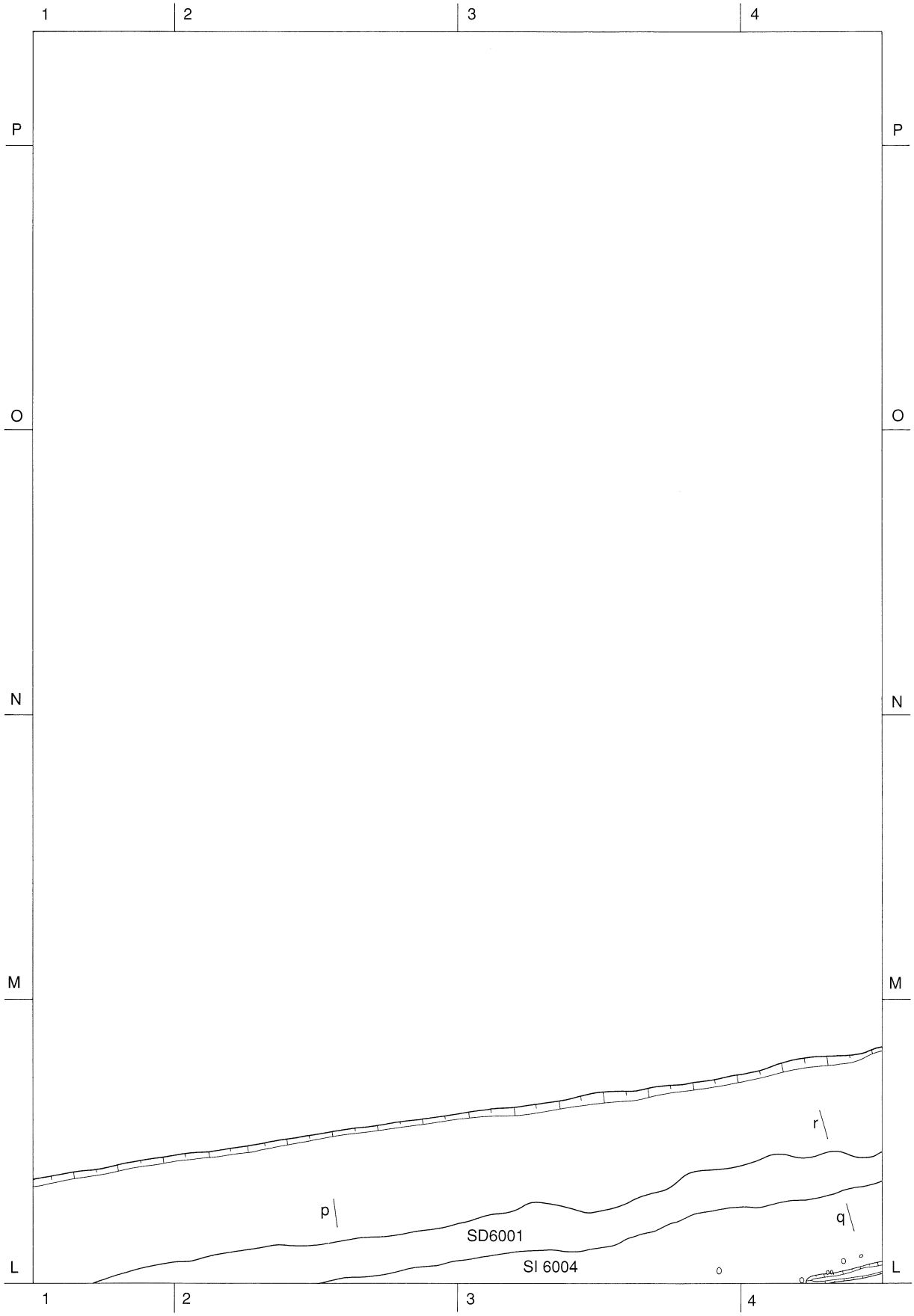

第708図　鳥井地区第6遺構面配置図⑦（1／100）

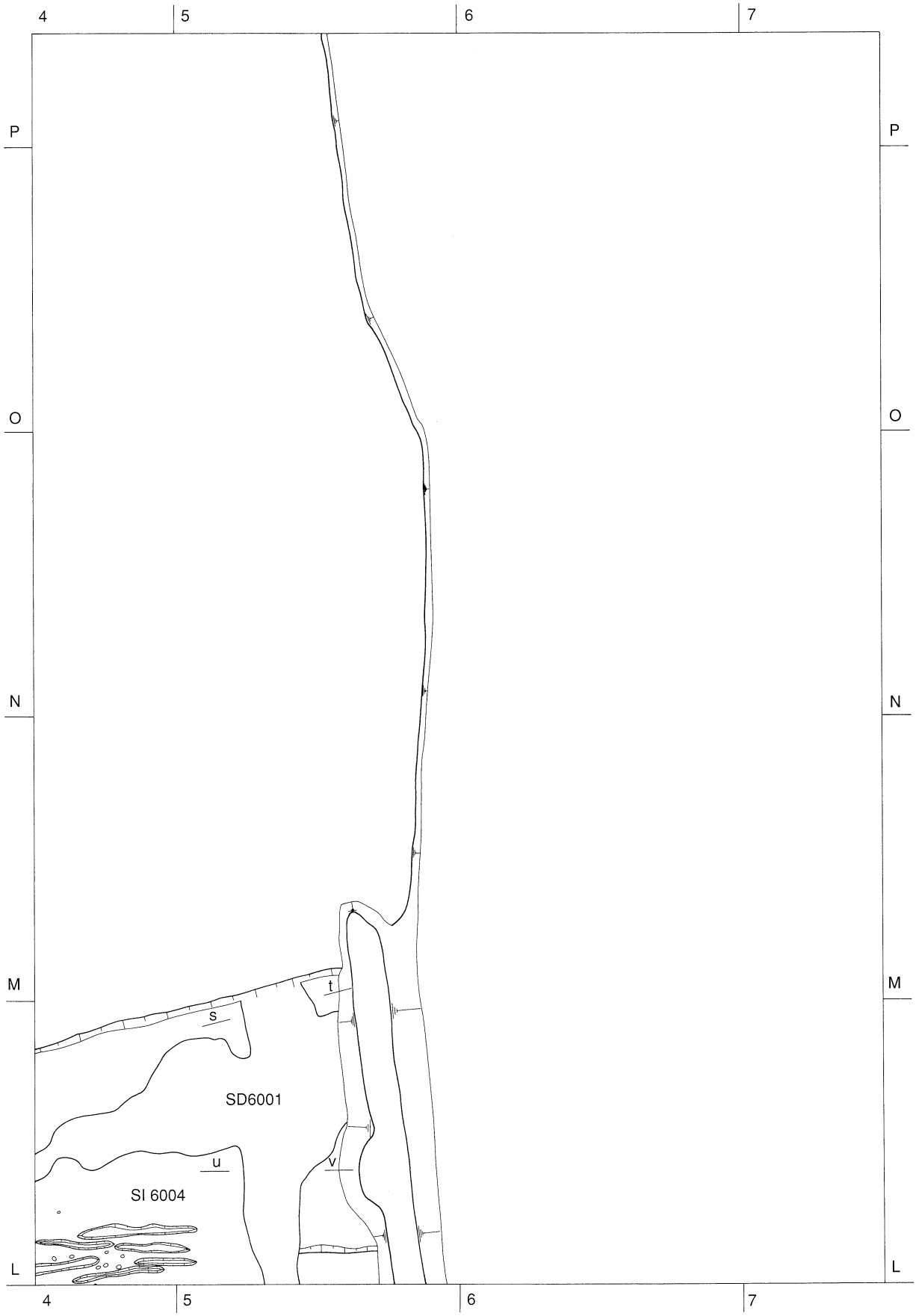

第709図　鳥井地区第6遺構面配置図⑧（1／100）



第710図　鳥井地区第6遺構面配置図⑨（1／100）



第711図　鳥井地区第6遺構面配置図⑩（1／100）



第712図　鳥井地区第6遺構面配置図⑪（1／100）



第713図　鳥井地区第6遺構面配置図⑫（1／100）

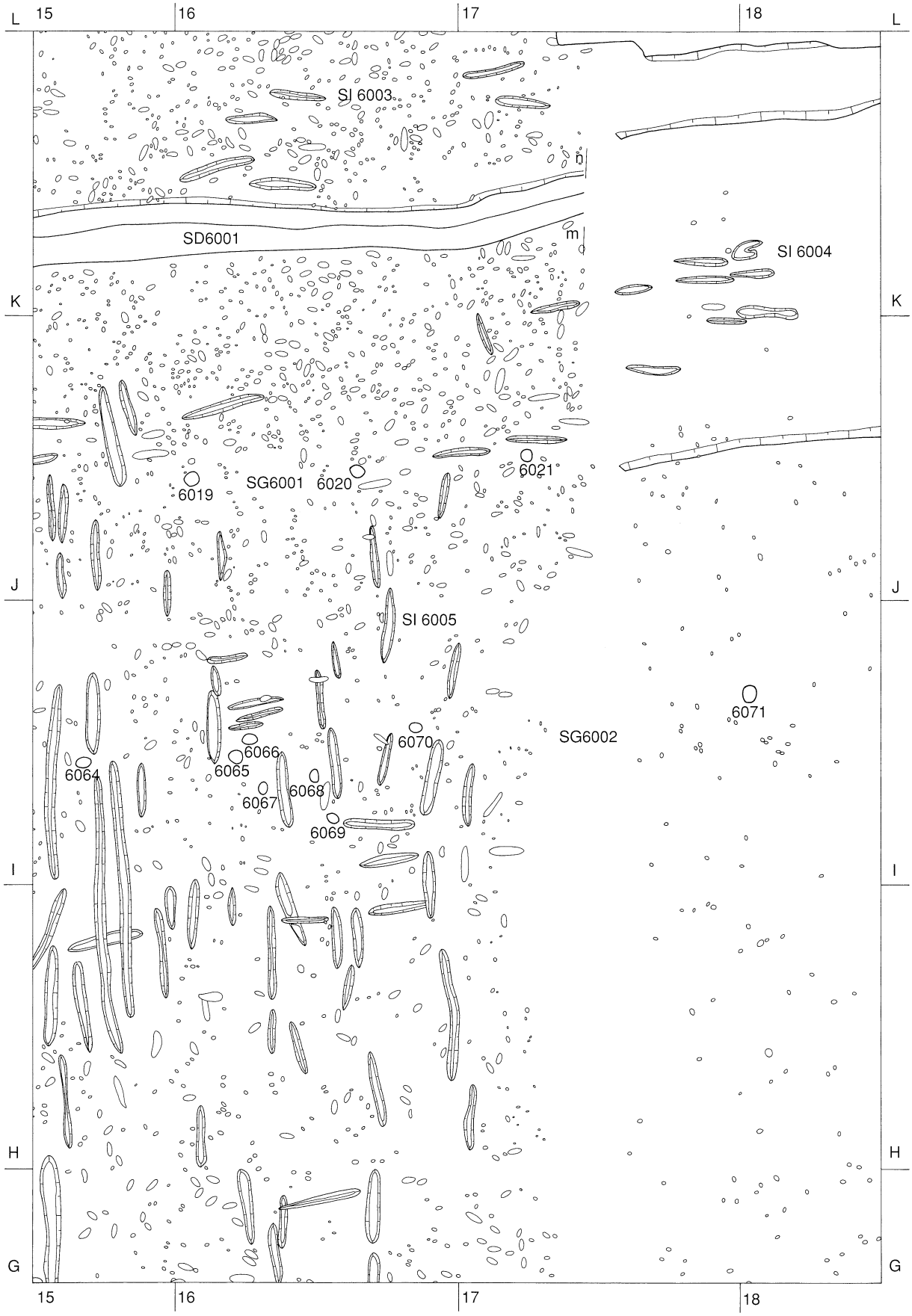

第714図　鳥井地区第6遺構面配置図⑬（1／100）

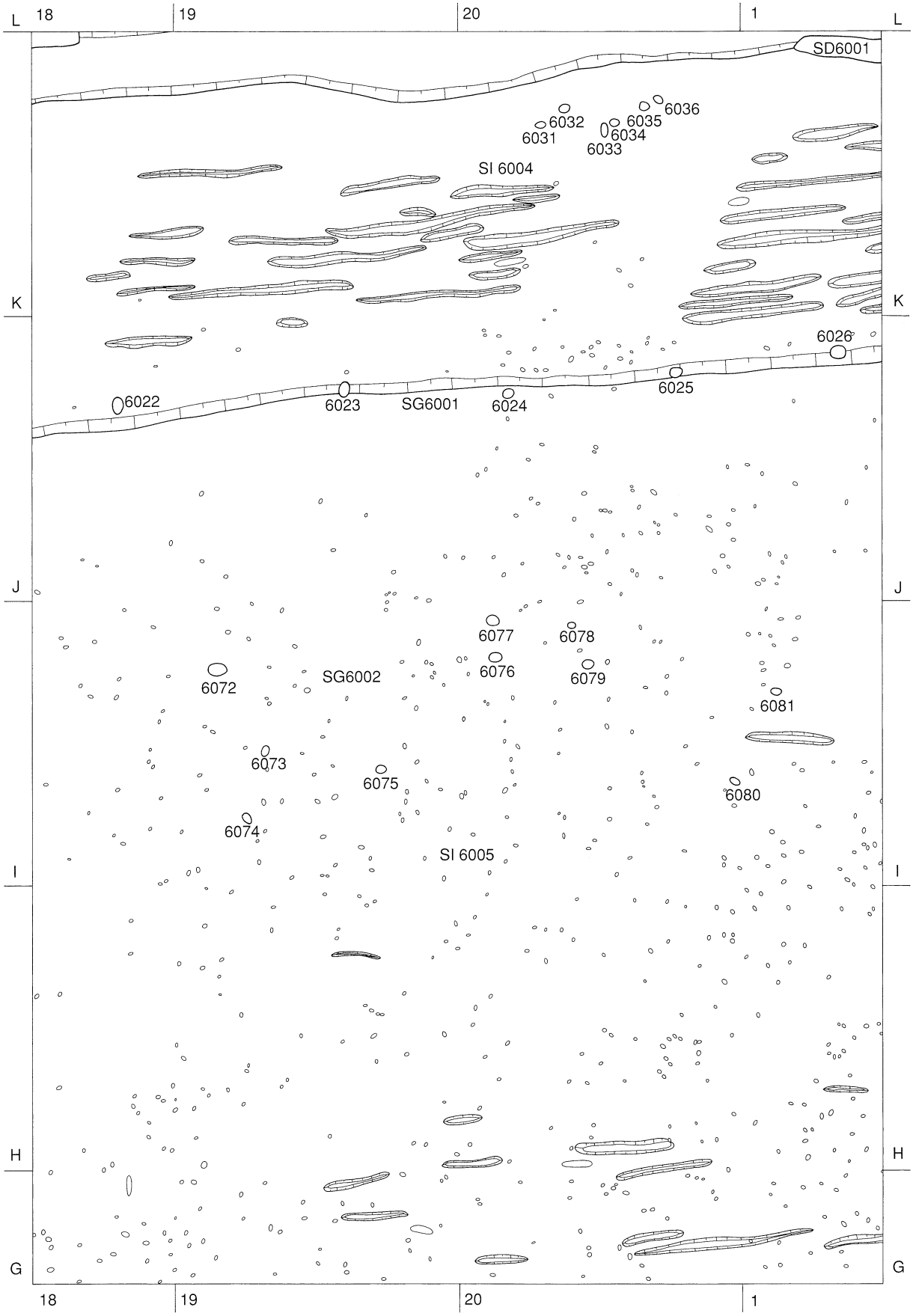

第715図　鳥井地区第6遺構面配置図⑭（1／100）

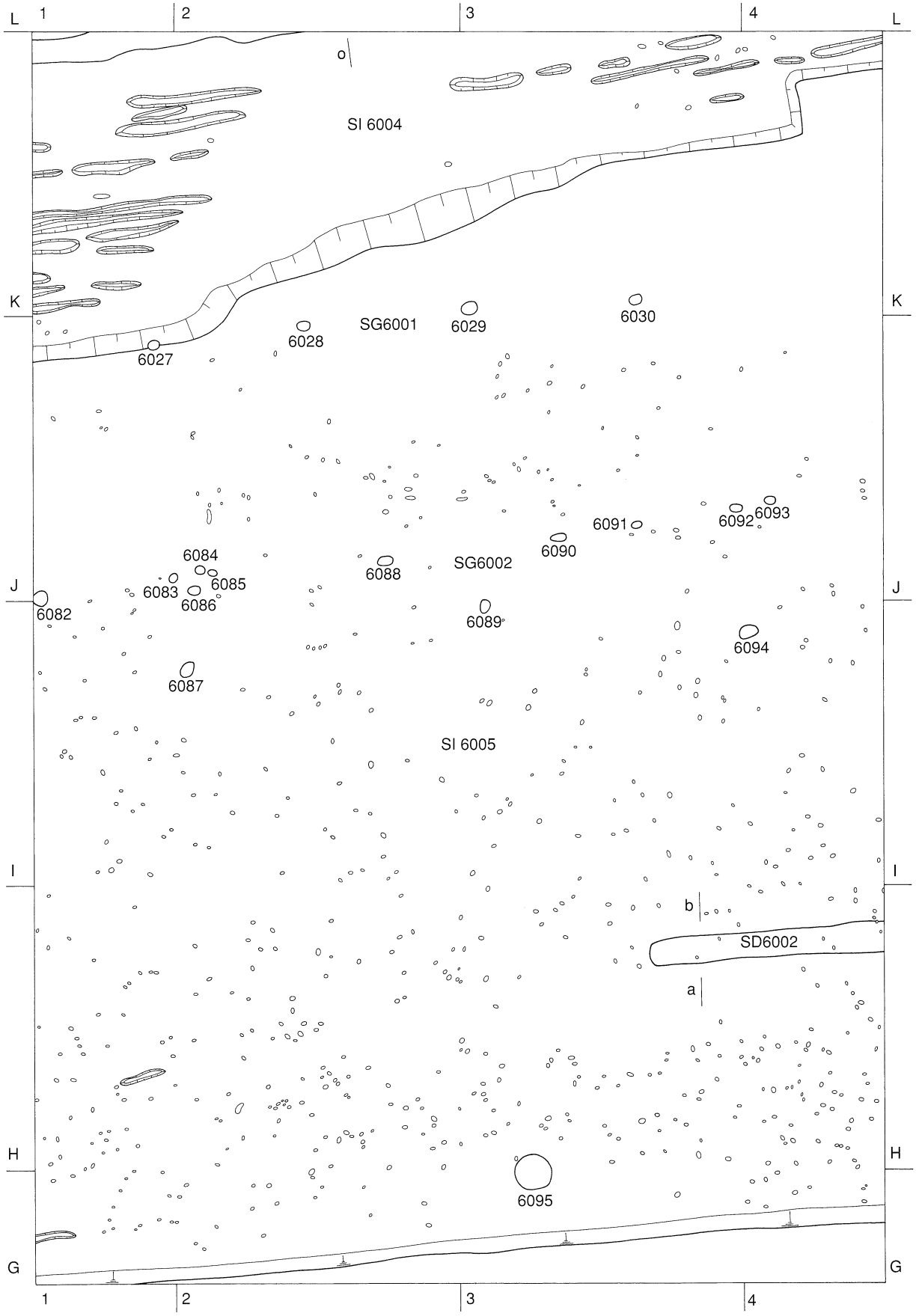

第716図　鳥井地区第6遺構面配置図⑮（1／100）

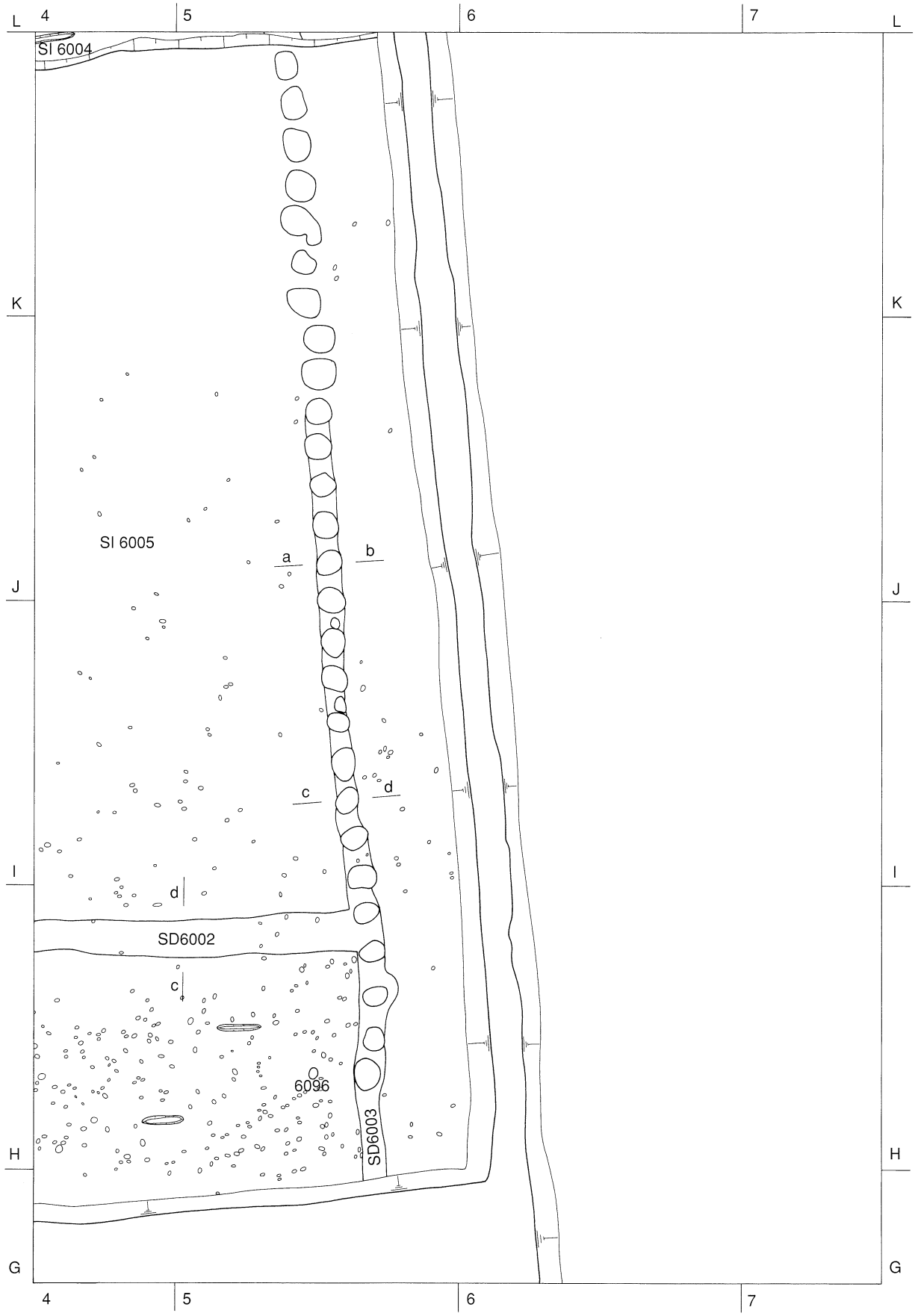

第717図　鳥井地区第6遺構面配置図⑯（1／100）



第718図　鳥井地区第6遺構面配置図⑰（1／100）

第719図　鳥井地区第6遺構面配置図⑱（1／100）



第720図　鳥井地区第6遺構面配置図⑲（1／100）



第721図　鳥井地区第6遺構面配置図⑳（1／100）



第722図　鳥井地区第6遺構面配置図㉑（1／100）



第723図　鳥井地区第6遺構面配置図㉒（1／100）

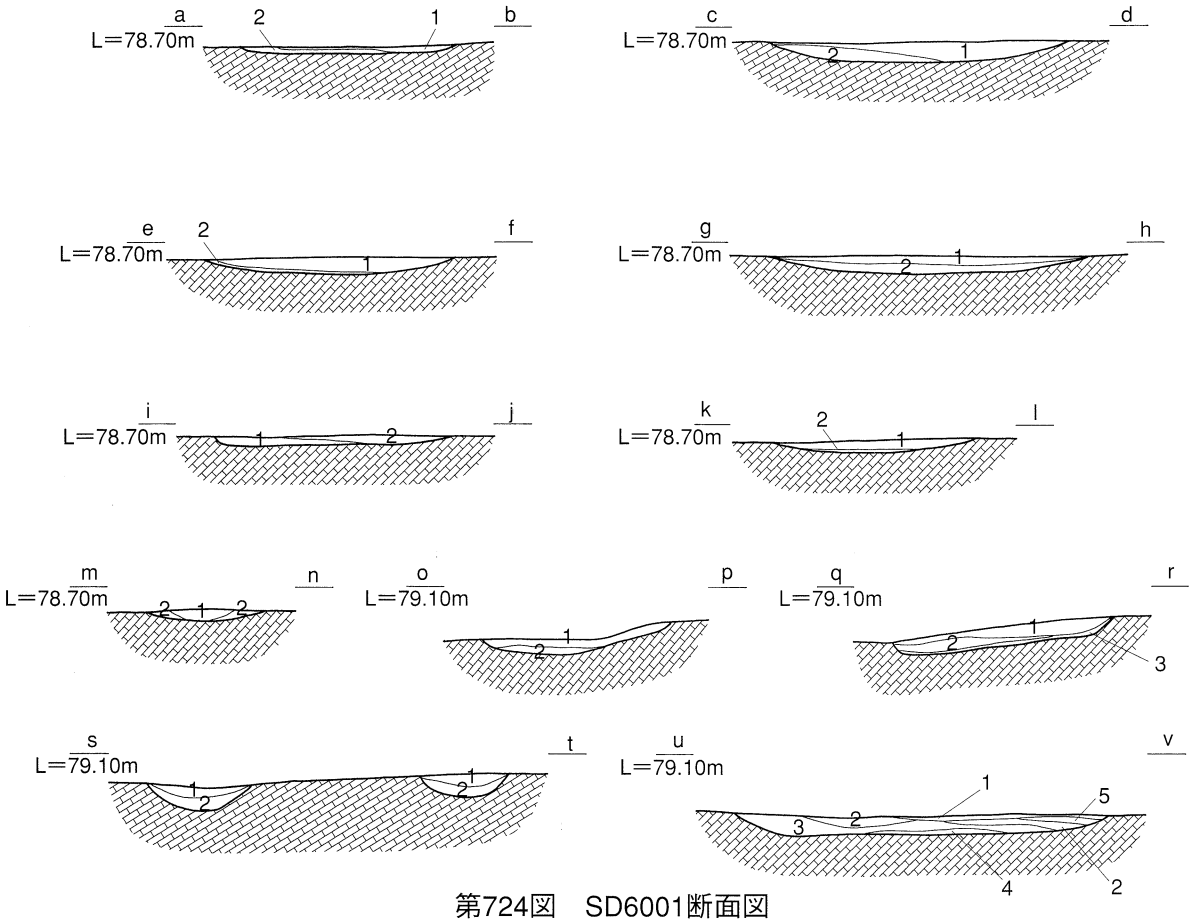

第724図　SD6001断面図

第725図　SD6001出土遺物

第726図　SD6002断面図

第727図　SD6003断面図

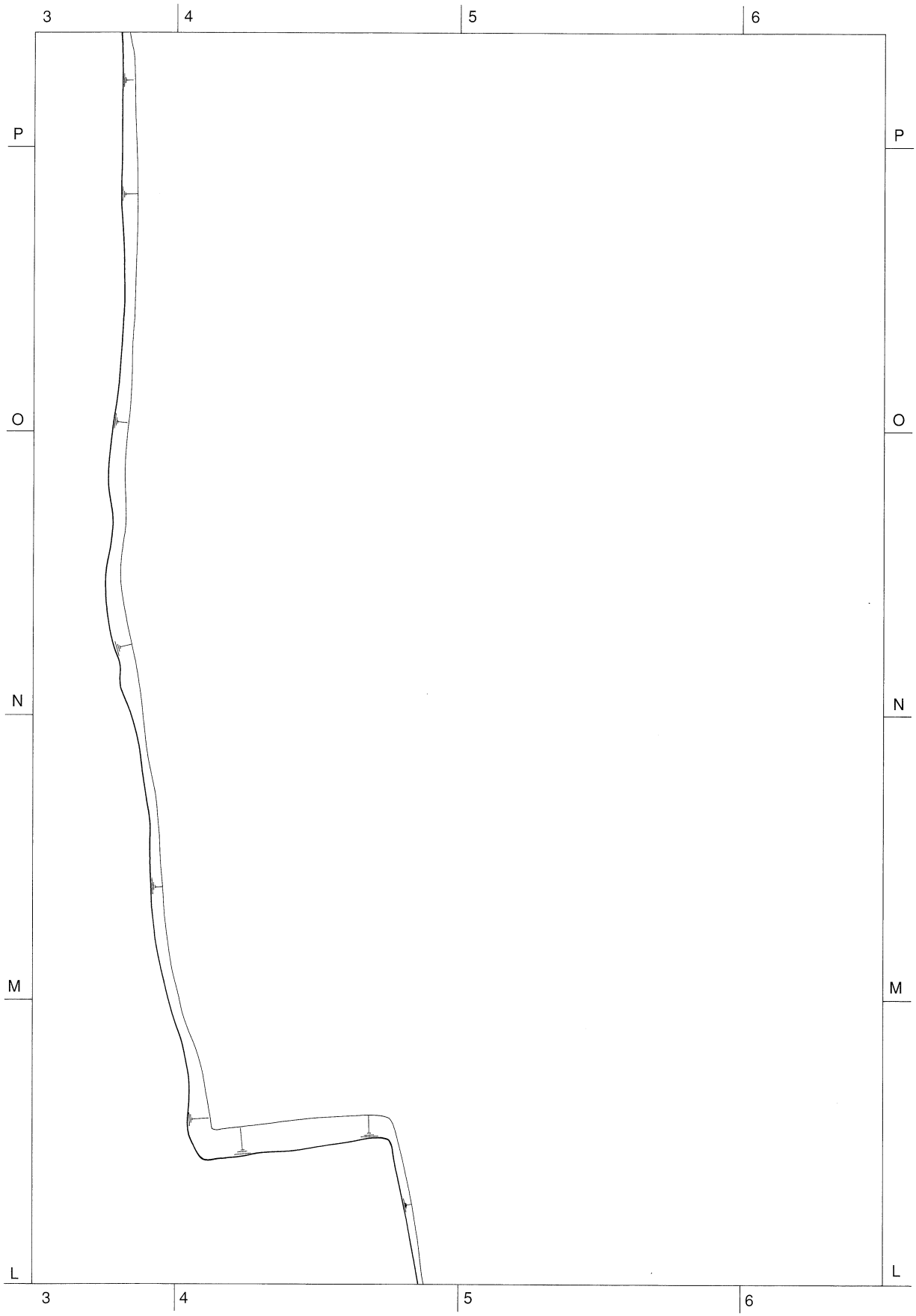

第728図　鳥井地区第7遺構面配置図①（1／100）



第729図　鳥井地区第7遺構面配置図③（1／100）



第730図　鳥井地区第7遺構面配置図④（1／100）



第731図　鳥井地区第7遺構面配置図⑤（1／100）

第732図　鳥井地区第7遺構面配置図⑨（1／100）

第733図　鳥井地区第7遺構面配置図⑩（1／100）

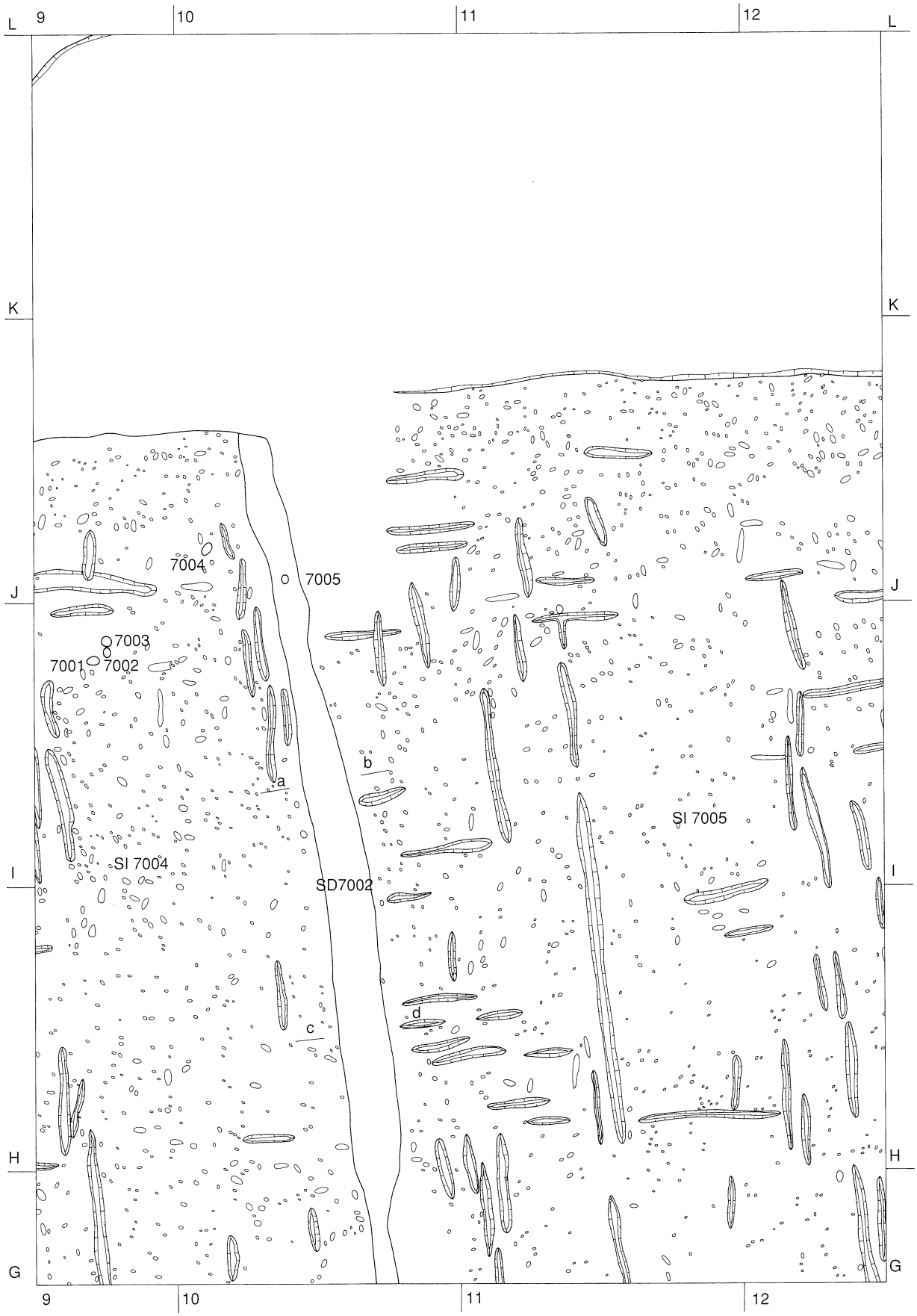

第734図　鳥井地区第7遺構面配置図⑪（1／100）

第735図　鳥井地区第7遺構面配置図⑫（1／100）

第736図　鳥井地区第7遺構面配置図⑬（1／100）



第737図　鳥井地区第7遺構面配置図⑰（1／100）

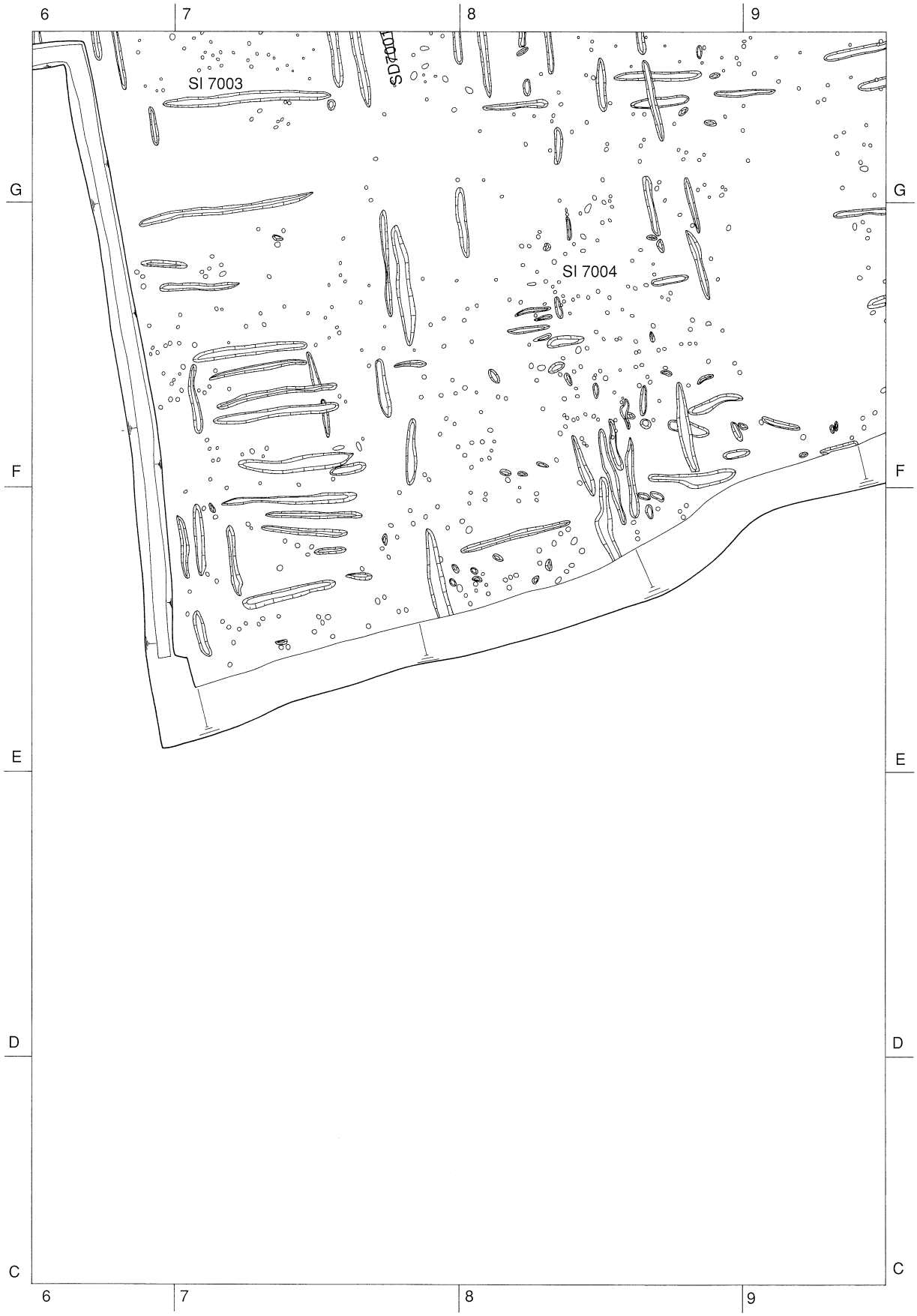

第738図　鳥井地区第7遺構面配置図⑱（1／100）

第739図　鳥井地区第7遺構面配置図⑲（1／100）

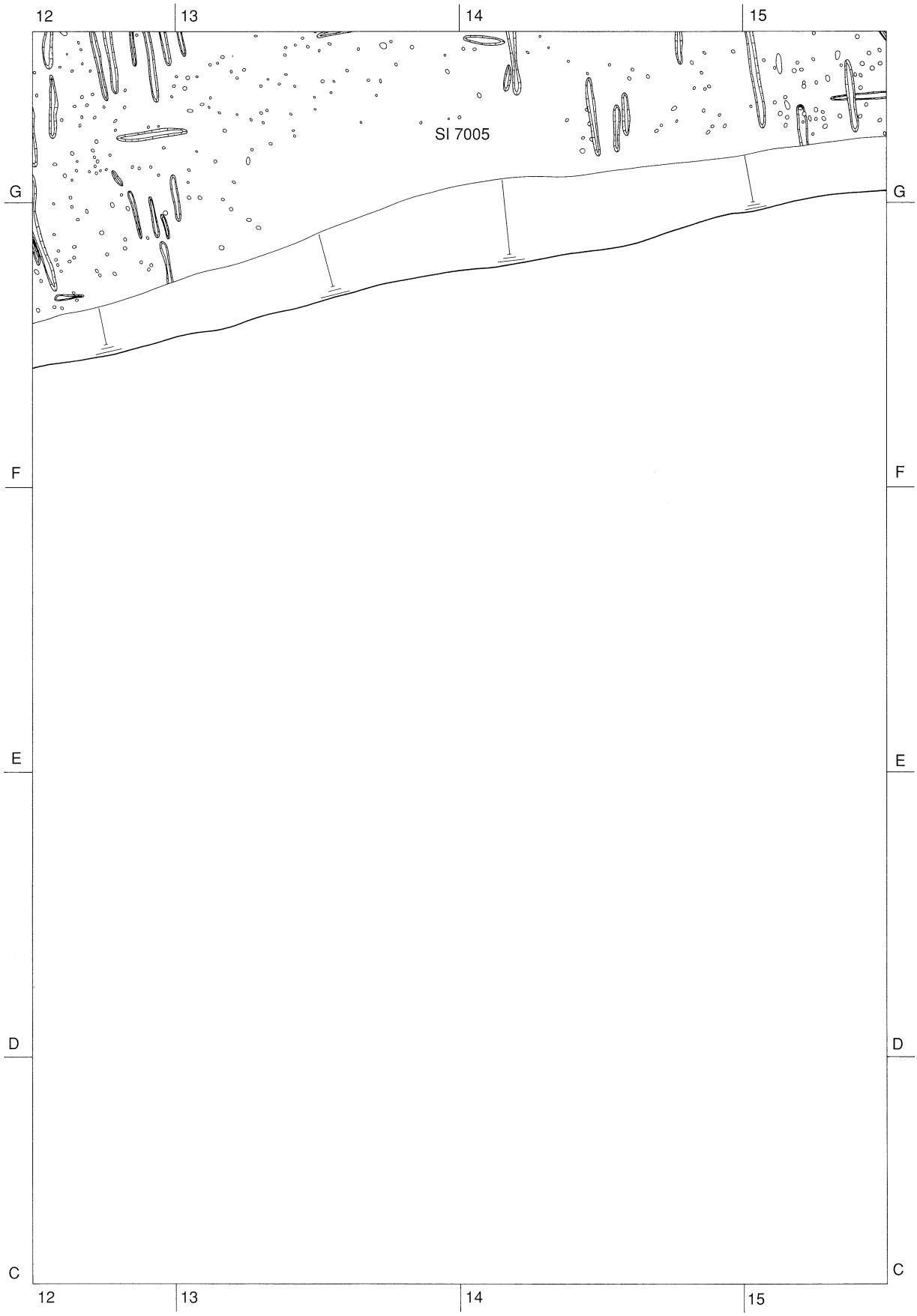

第740図　鳥井地区第7遺構面配置図⑳（1／100）



第741図　鳥井地区第7遺構面配置図㉑（1／100）

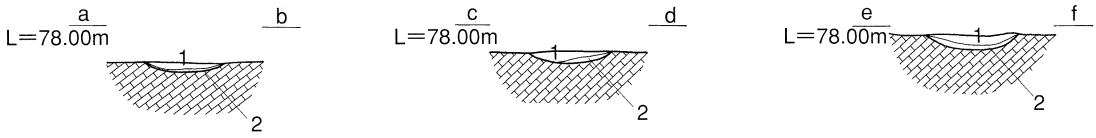

第742図　SD7001断面図

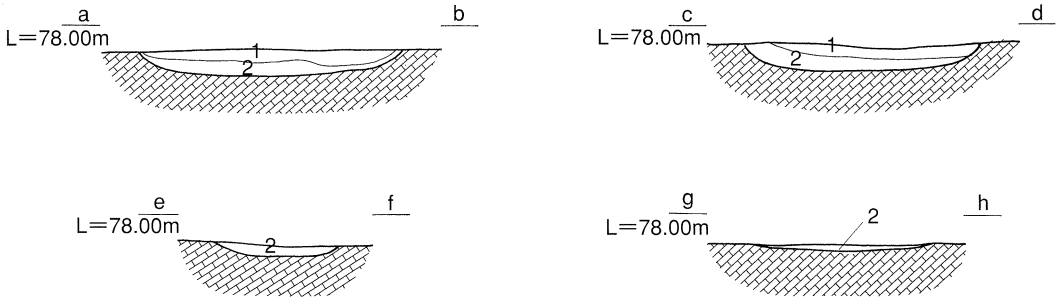

第743図　SD7002断面図

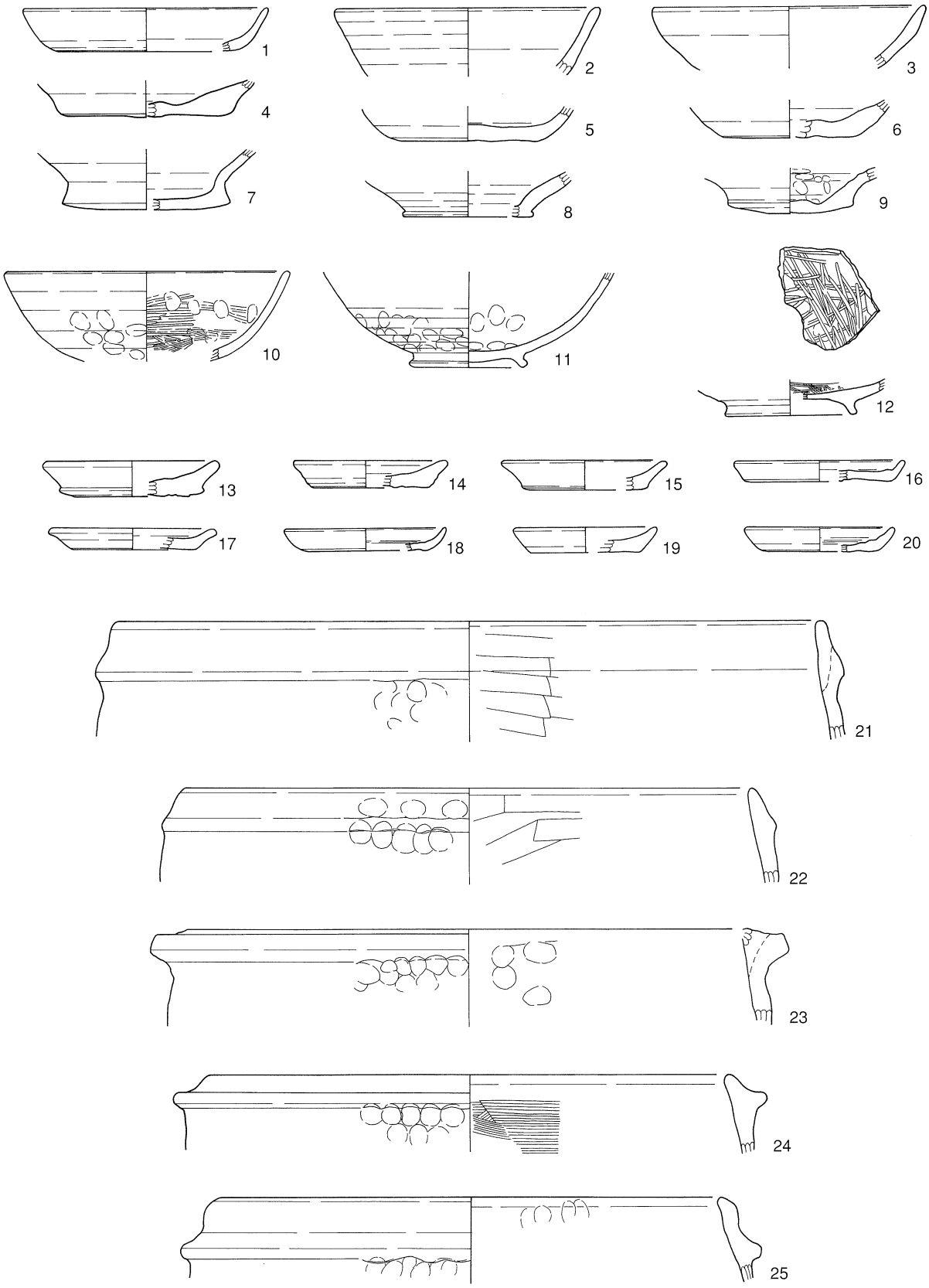

第744図　包含層出土遺物①

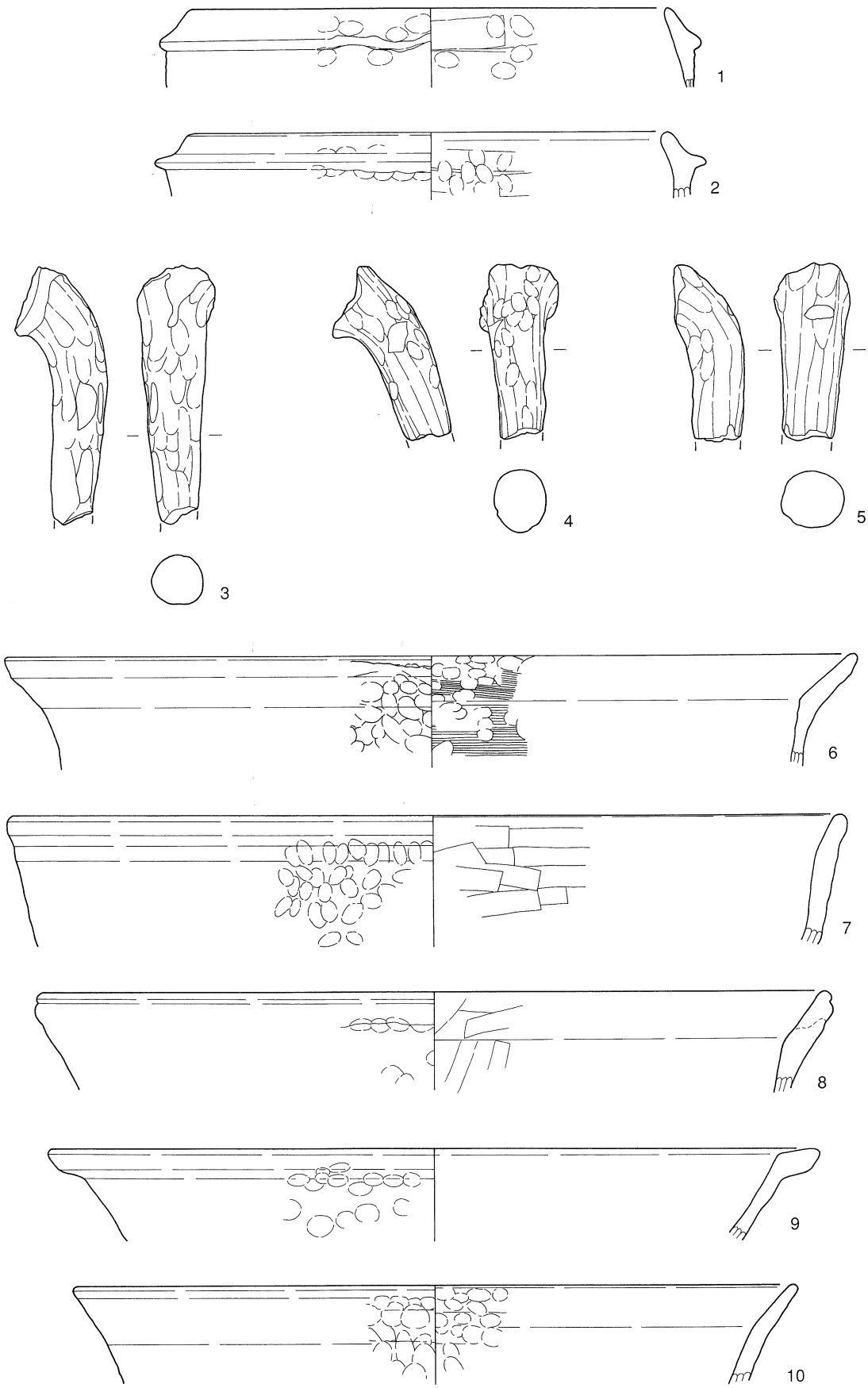

第745図　包含層出土遺物②



第746図　包含層出土遺物③

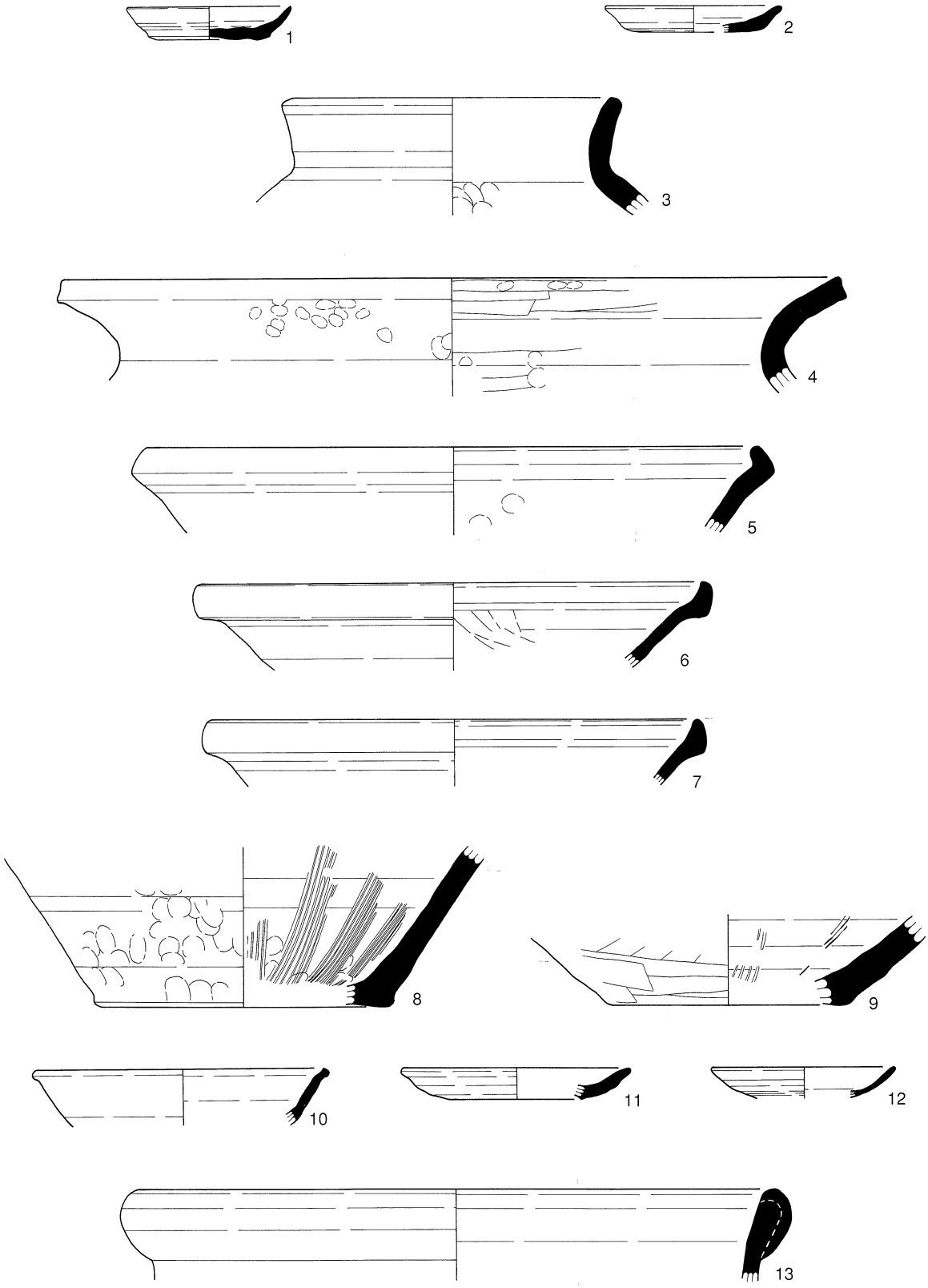

第747図　包含層出土遺物④

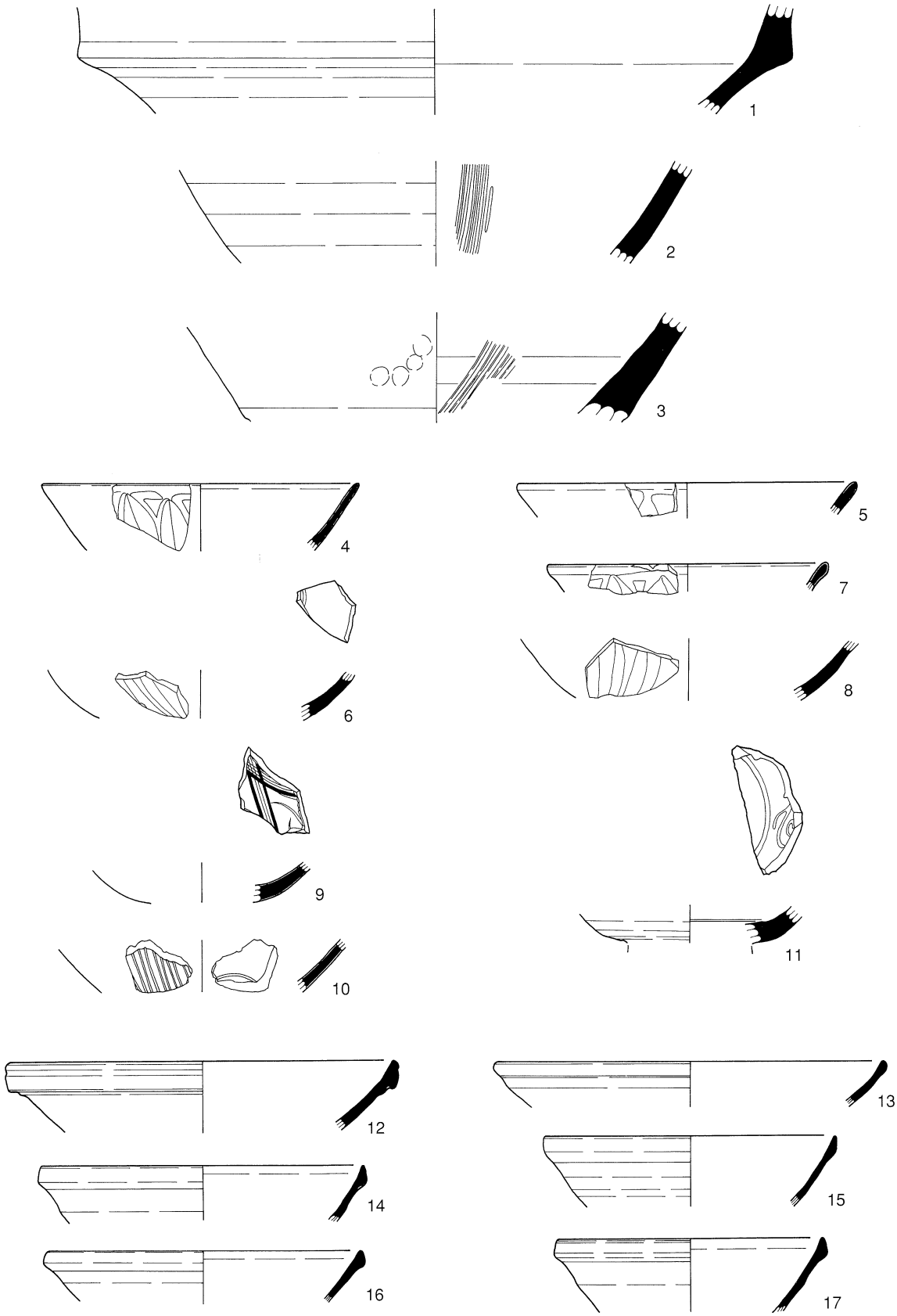

第748図　包含層出土遺物⑤

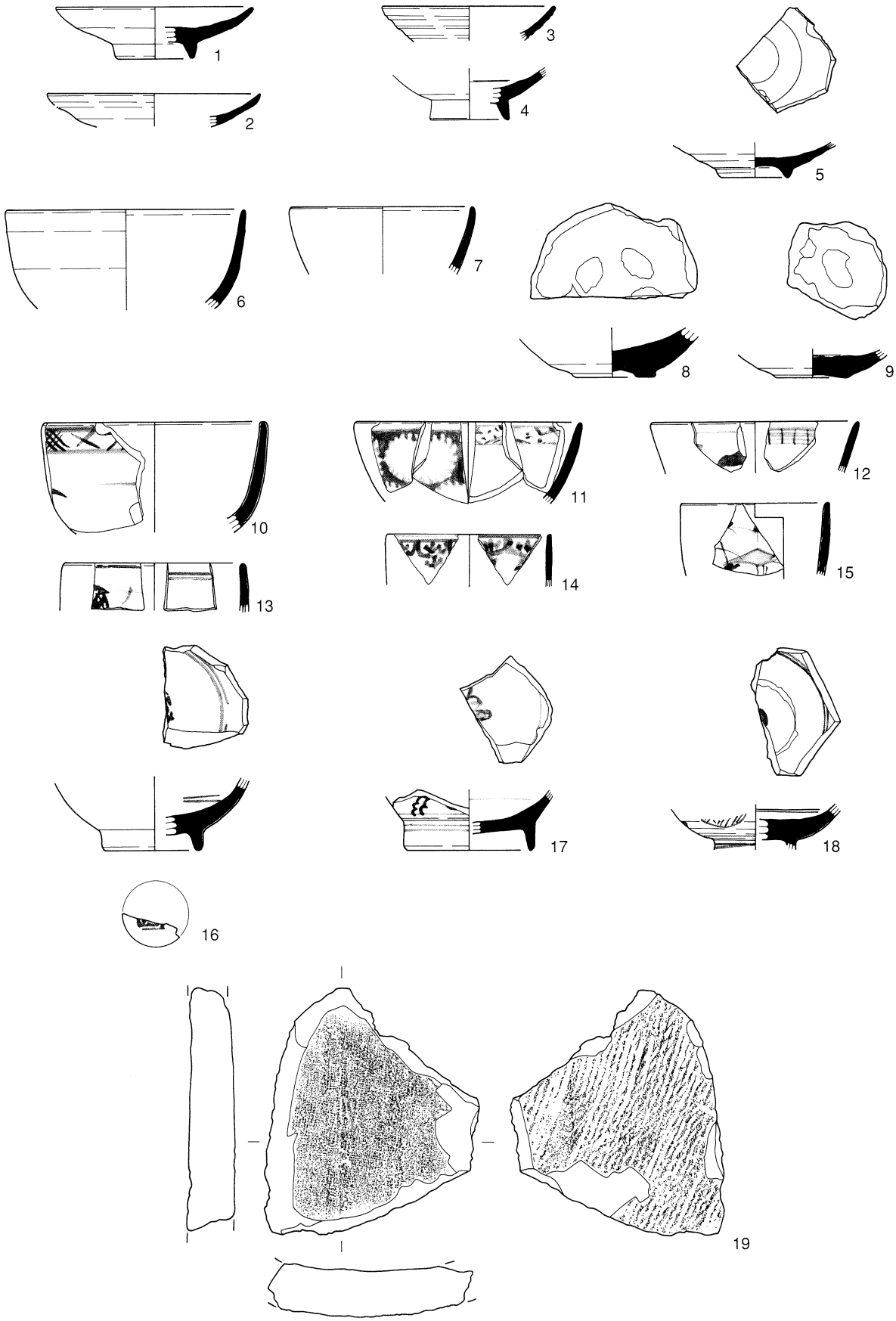

第749図　包含層出土遺物⑥

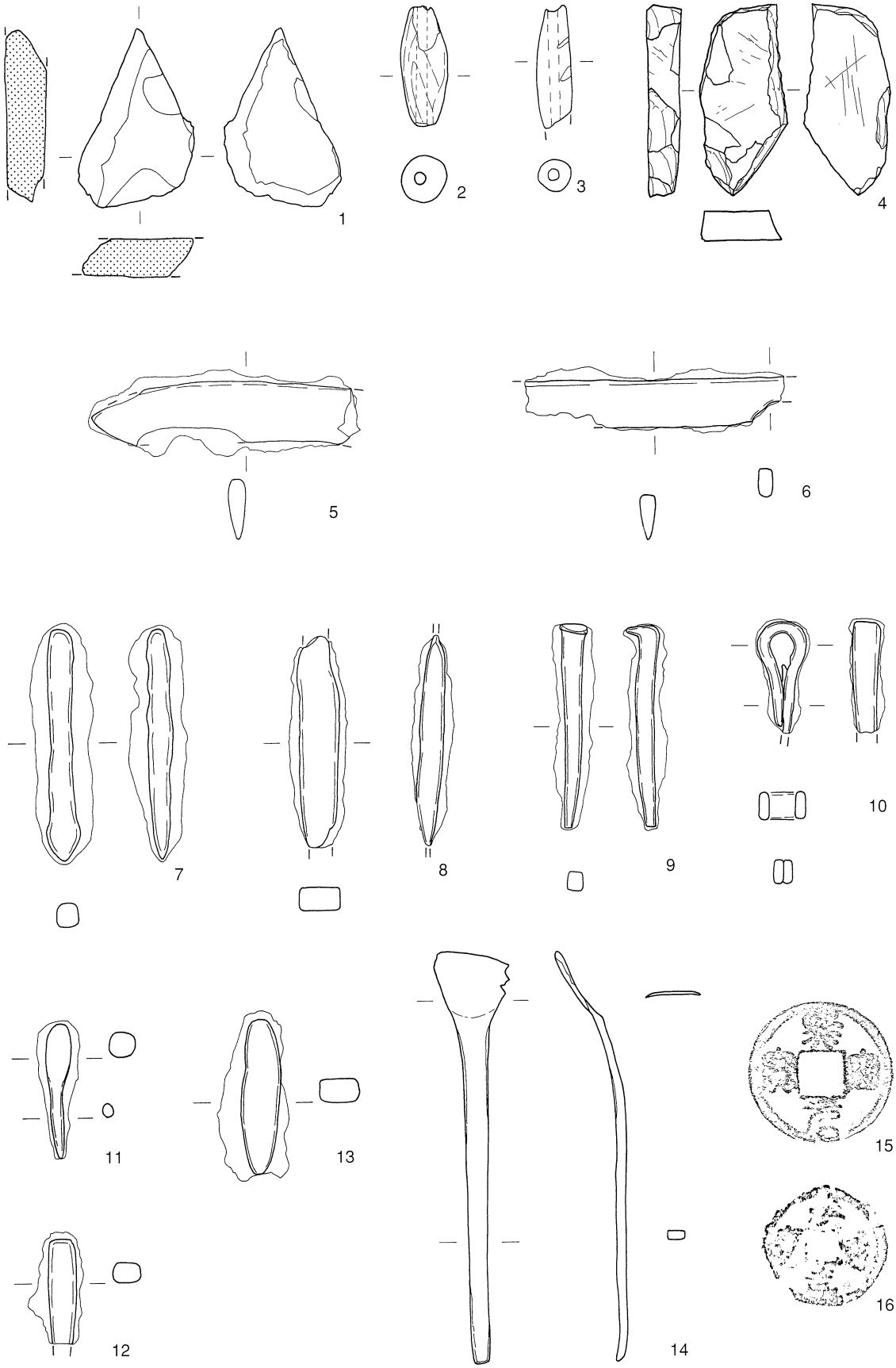

第750図　包含層出土遺物⑦

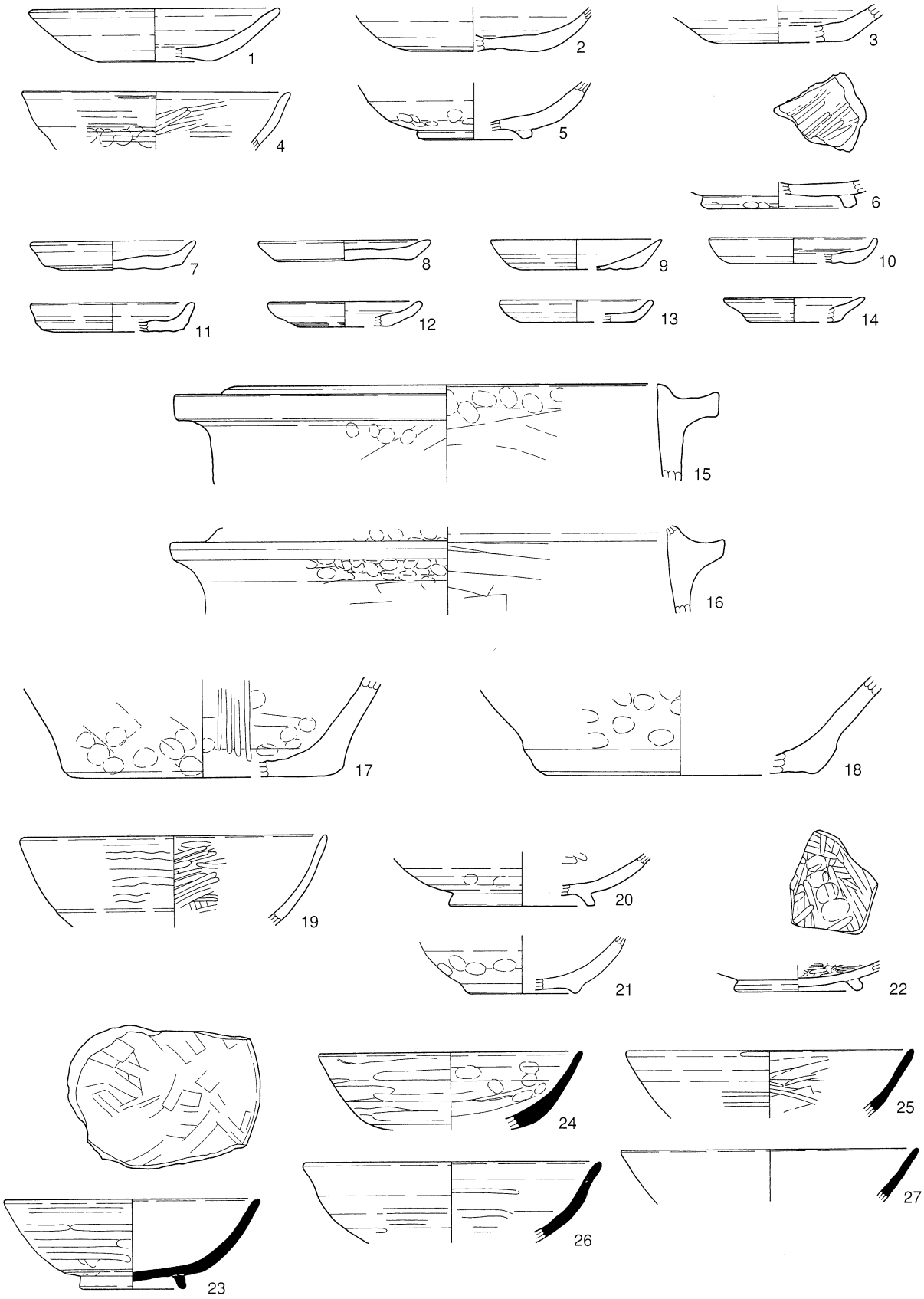

第751図　包含層出土遺物⑧

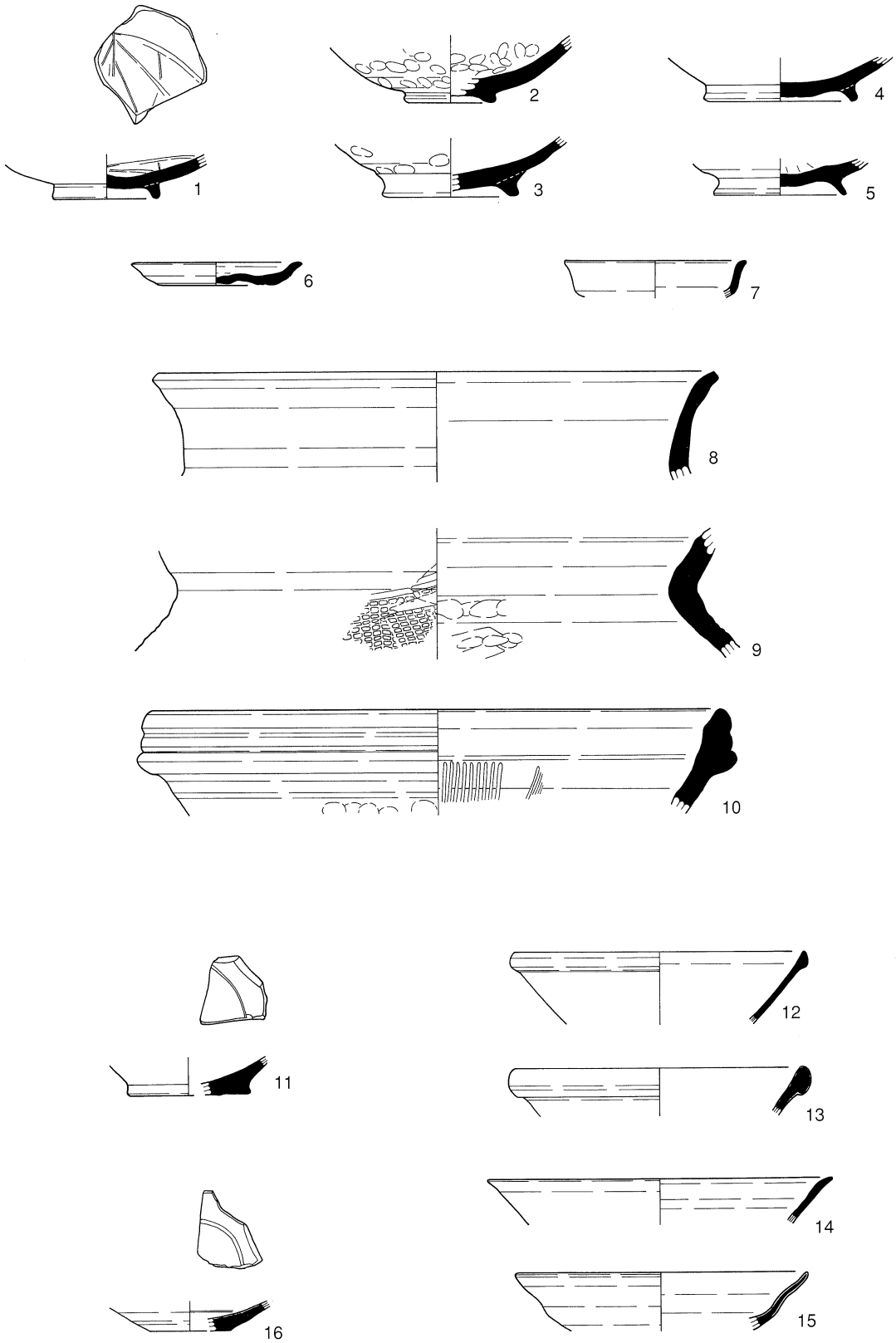

第752図　包含層出土遺物⑨

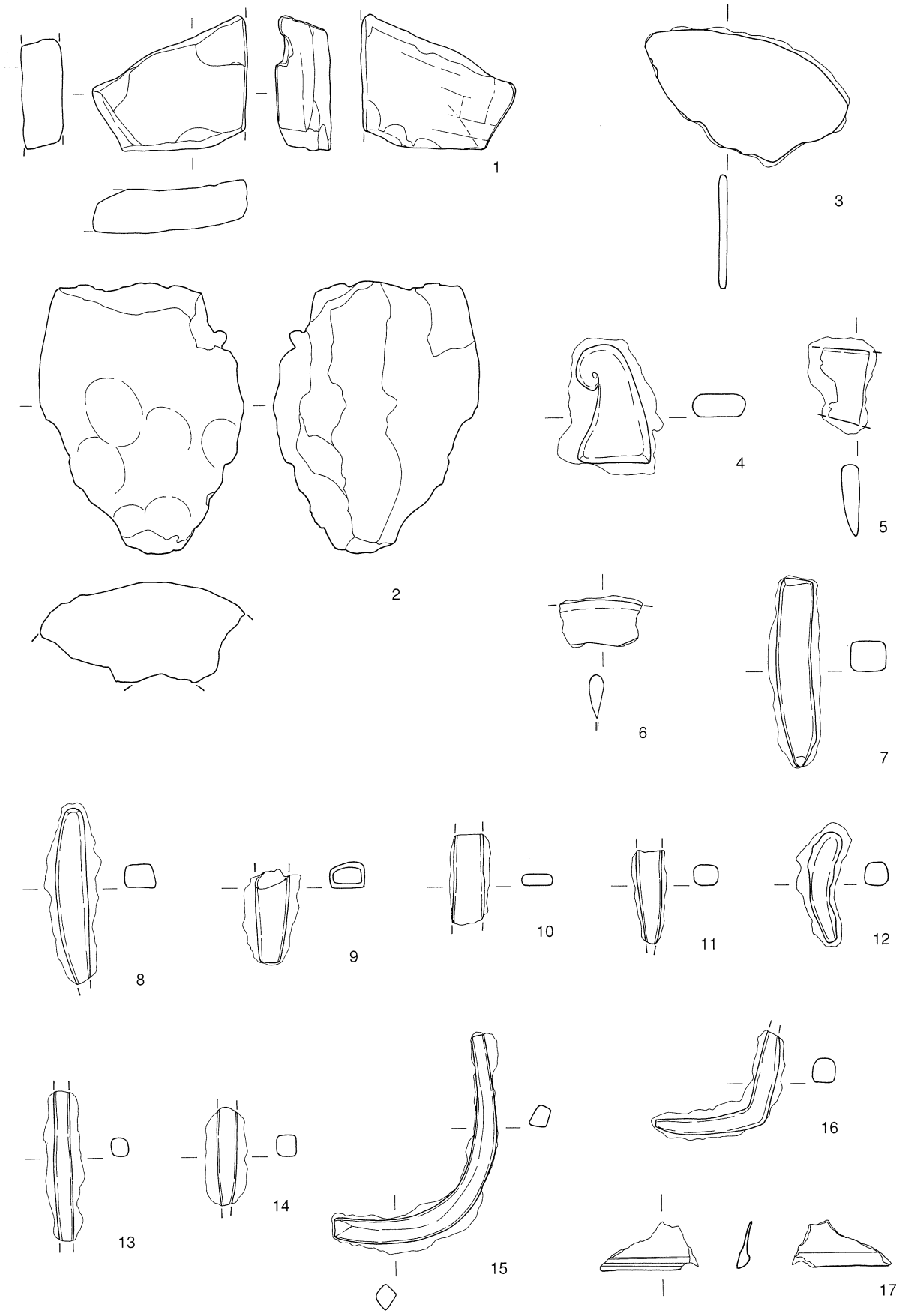

第753図　包含層出土遺物⑩

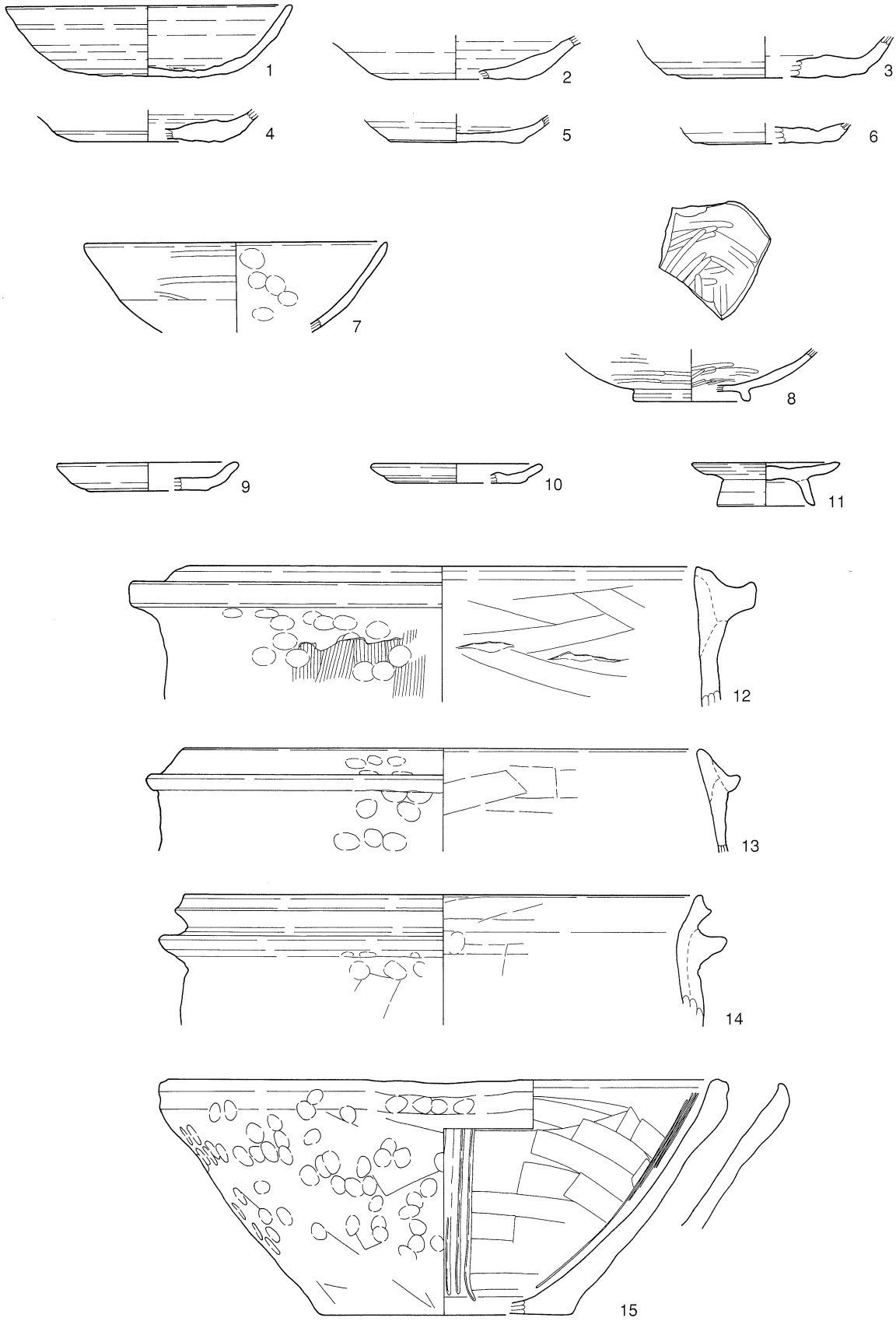

第754図　包含層出土遺物⑪

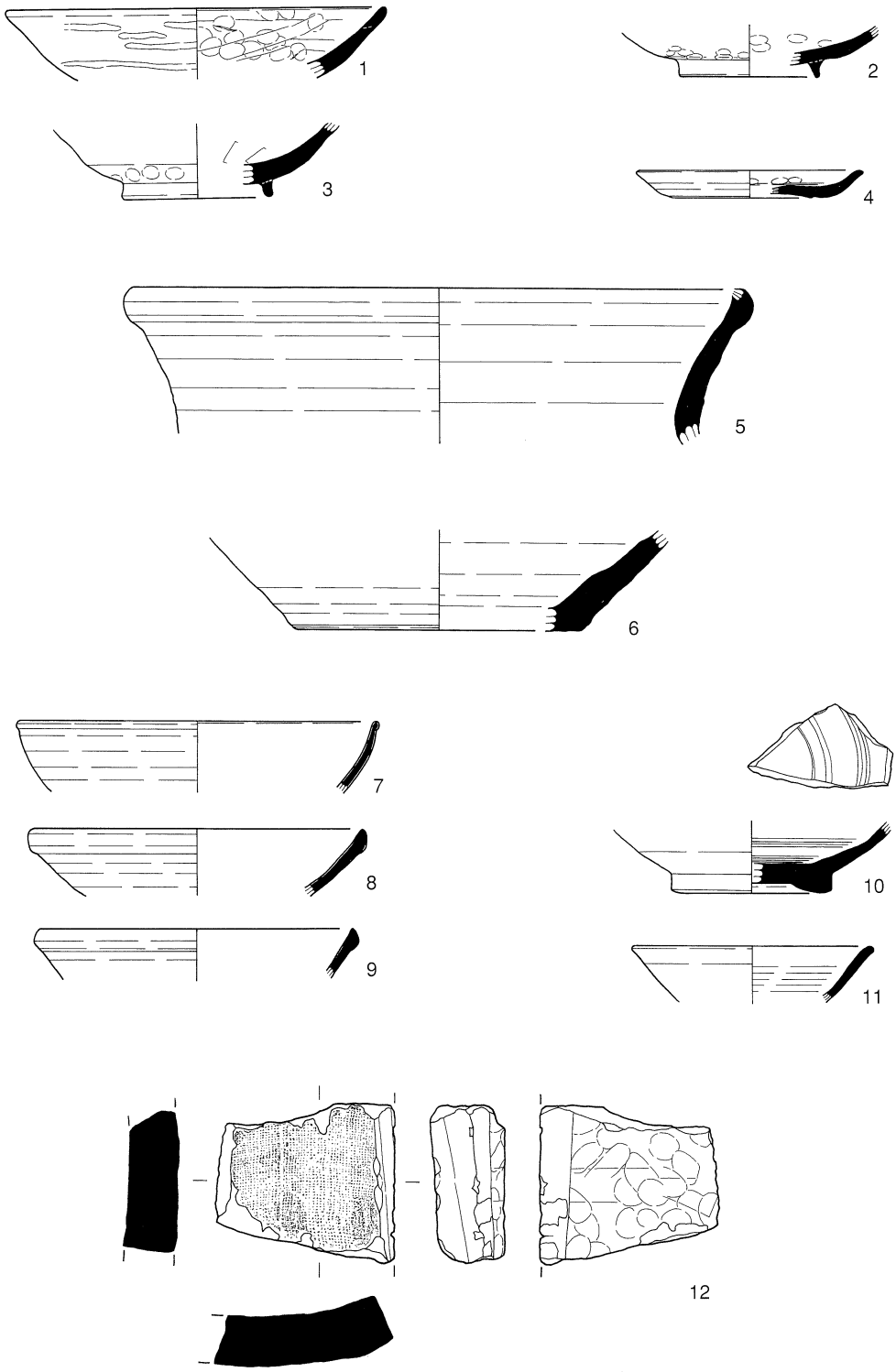

第755図　包含層出土遺物⑫

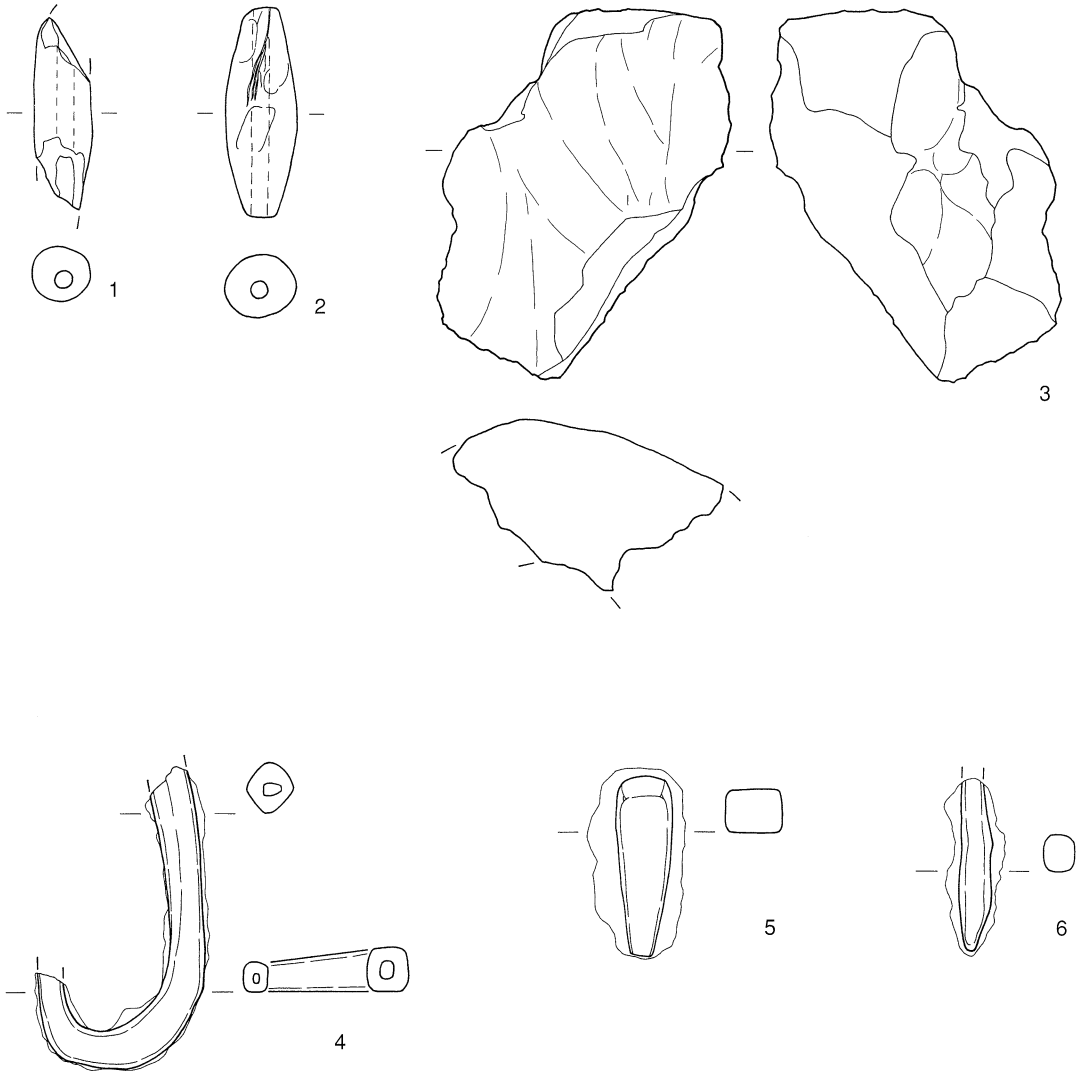

第756図　包含層出土遺物⑬

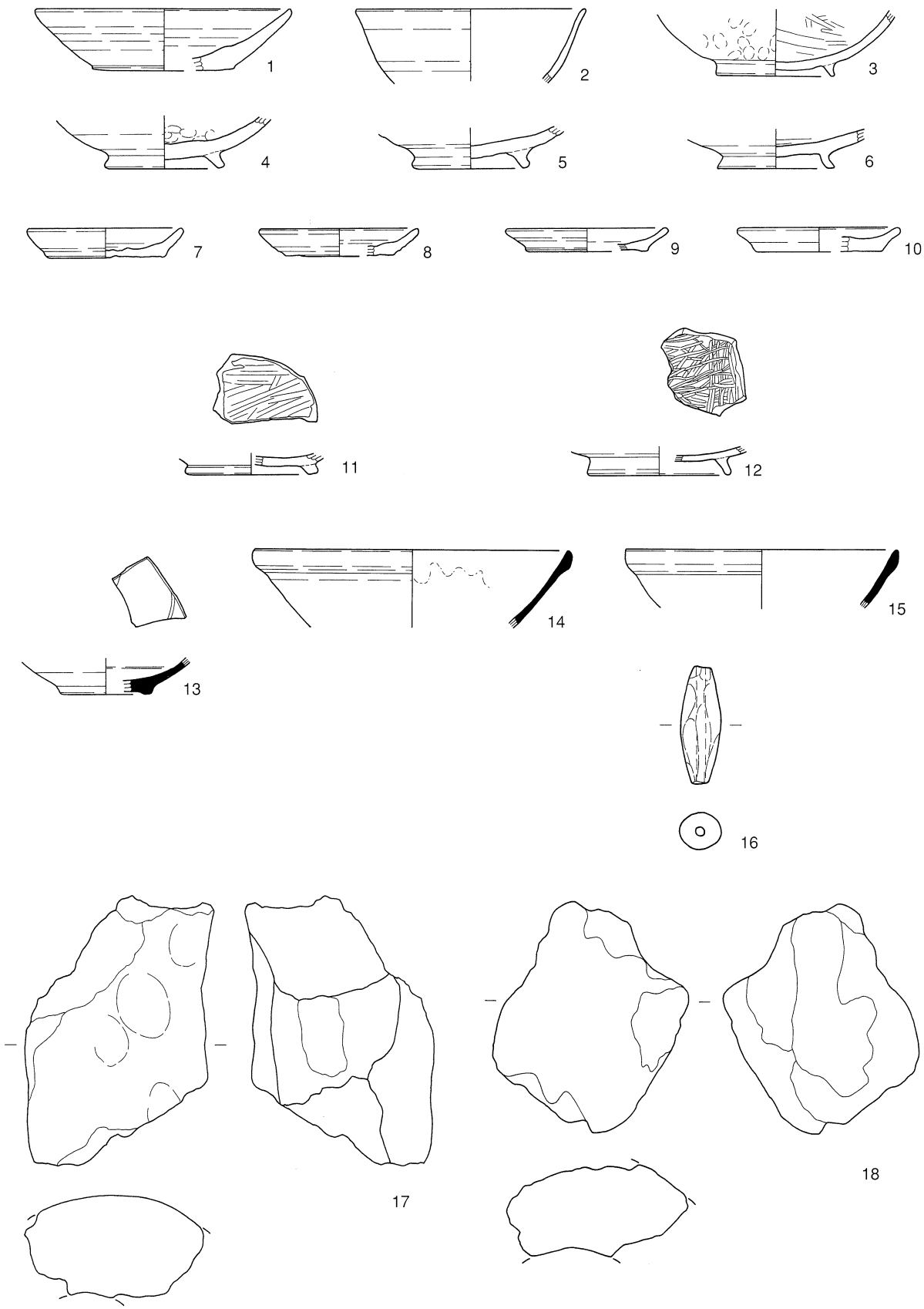

第757図　包含層出土遺物⑭

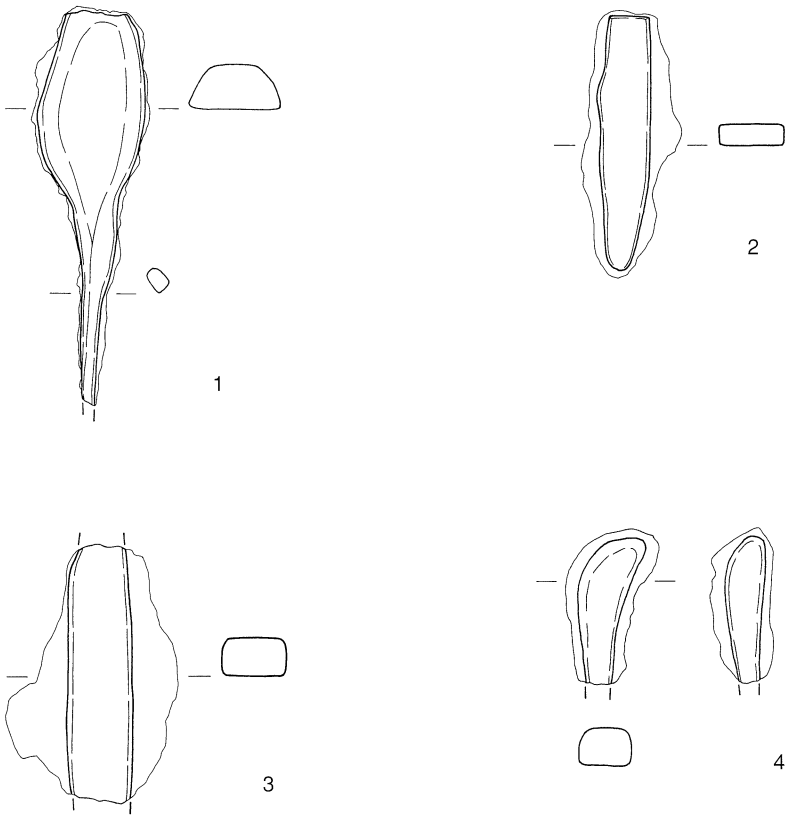

第758図　包含層出土遺物⑮

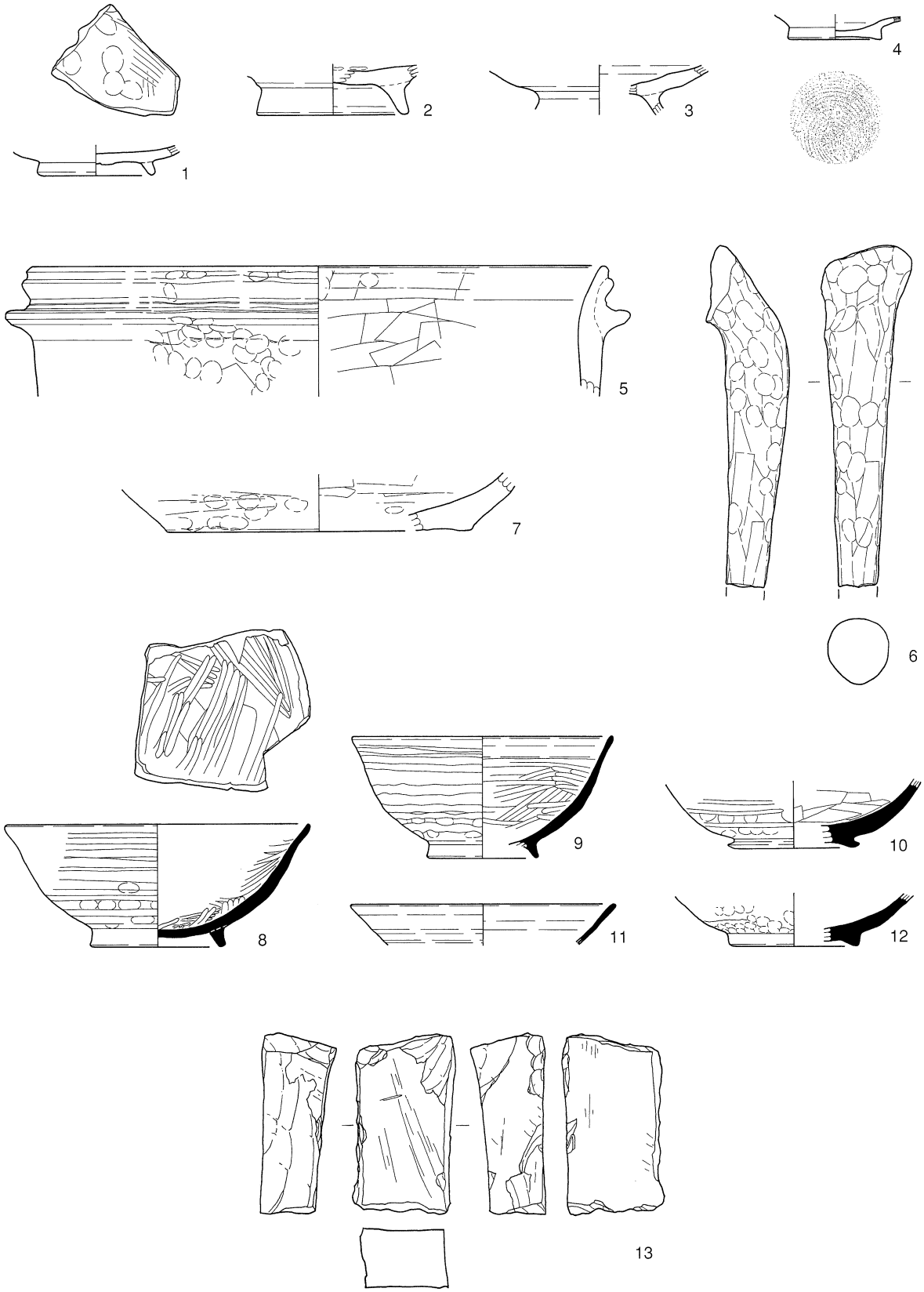

第759図　包含層出土遺物⑯

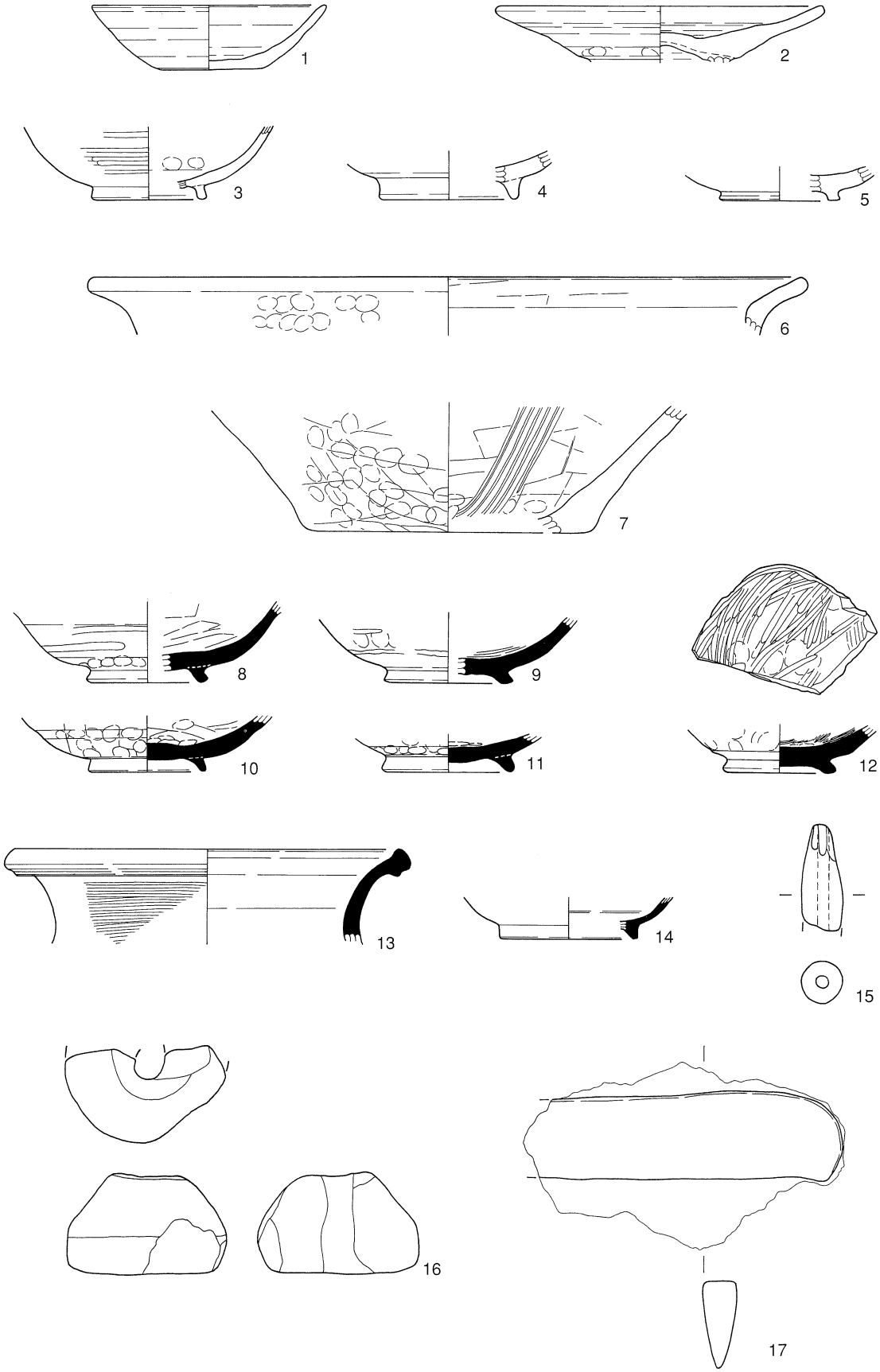

第760図　包含層出土遺物⑰

徳島県埋蔵文化財センター調査報告書　第60集

四国縦貫自動車道建設に伴う埋蔵文化財発掘調査報告　31

大柿遺跡Ⅲ

《第２分冊／鳥井地区》

発行日　2005年９月30日

編　集　財団法人　徳島県埋蔵文化財センター
〒779-0108　徳島県板野郡板野町犬伏字平山86番２
ＴＥＬ（088）672-4545　　ＦＡＸ（088）672-4550

発　行　徳　島　県　教　育　委　員　会
財団法人　徳島県埋蔵文化財センター
日　本　道　路　公　団

印　刷　徳　島　県　教　育　印　刷　株　式　会　社