




1. 調査後航空写真遠景(北から)



2. 調査後航空写真遠景(東から)



調査後航空写真俯瞰



1. 調査区基本層序(調査区南壁 北から)



2. 調査区基本層序(調査区北壁 南から)



3. 西斜面完掘状況(南から)



4. 遺跡全景
(尾根部 西から)



1. 遺跡全景(尾根部 南西から)



2. 東斜面完掘状況(西から)



1. SI 1 完掘状況(南から)



2. SI 1 検出状況(南東から)



3. SI 1 遺物出土状況(南から)



4. SI 1 土層断面(南東から)



5. SI 1 土層断面(北西から)




1. SI2炭化材検出状況(北西から)



2. SI2土層断面(南西から)



2. SI2-P4検出状況(南東から)




1. SI2完掘状況(北から)




2. SI2検出状況(西から)



3. SI2土層断面(南西から)



4. SI2土層断面(北東から)



5. SI2-P5土層断面(北東から)



1. SI2炭化材検出状況(東から)



2. SI2-P1土層断面(西から)



3. SI2-P2土層断面(南から)



4. SI2-P3土層断面(西から)



5. SI2-P4土層断面(南から)



1. SI3完掘状況(東から)



2. SI3遺物出土状況(北西から)



3. SI3炭化材検出状況(南西から)



4. SI3土層断面(北西から)



5. SI3土層断面(南東から)



1. SI 2・3完掘状況(南西から)



2. SS 1完掘状況(東から)



1. SB 1 完掘状況(北から)



2. SS 2・3 完掘状況(北から)



1. SS4完掘状況(北から)



2. SS4-P7土層断面(西から)



3. SS4-P7土器出土状況(南から)



4. SS4-P9土層断面(東から)



5. SS4遺物出土状況(北から)