図版10

1．調査区遠景（西より）

2．完掘状況



3．出土遺物

第４章　　平成11年度(1999)　調査概要

第1節　横瀬地区

①住所　　津和野町部栄
②調査原因　　中山間総合整備事業
③調査内容　　踏査
④調査結果　　遺跡の存在が確認されなかった。
⑤遺跡の時代と種類　なし
⑥主な発見遺構　　なし
⑦主な出土物と概数　なし
⑧調査所見　　地名調査・踏査を実施した。調査対象範囲には川に関連する地名が多く、現在でも大雨時には河川の氾濫により冠水することが多い場所である。踏査で中世以前の遺物が採集されなかったことを考えると、遺跡の存在している可能性は低いと考えられる。

図版11

1．調査区遠景（南より）

2．調査風景（西より）

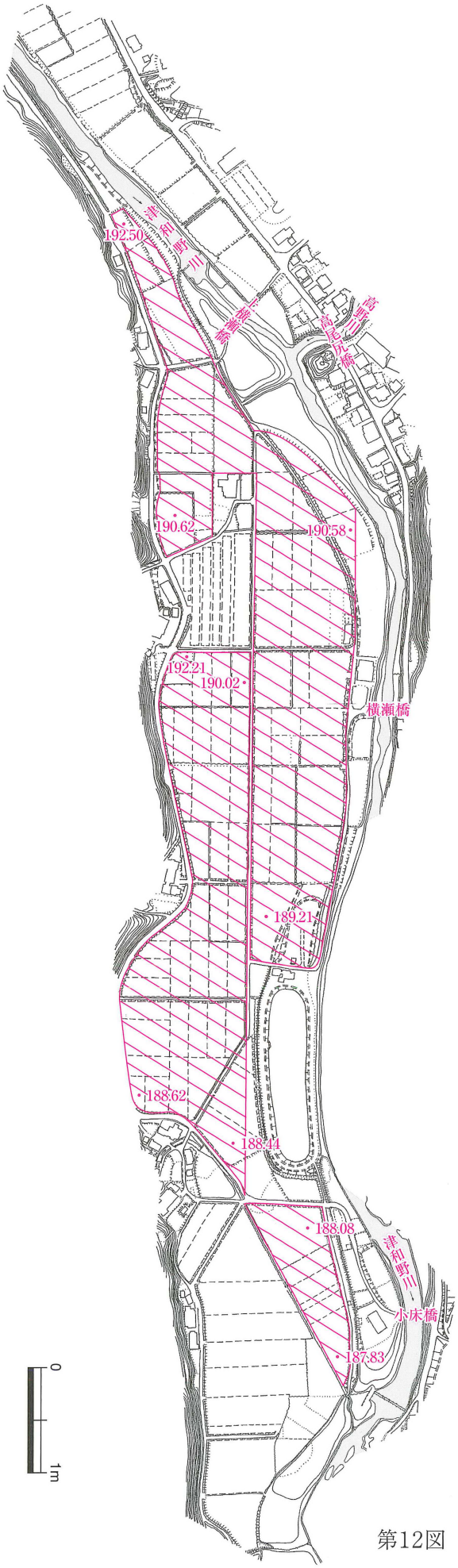

第12図　横瀬地区踏査範囲図

第２節　大蔭地区

①住所　　津和野町鷲原
②調査原因　　個人農地改良事業
③調査内容　　試掘５ケ
④調査結果　　遺跡の存在を確認した。
⑤遺跡の時代と種類　縄文時代の集落跡
⑥主な発見遺構　　柱穴
⑦主な出土品と概数　縄文土器ビニール１袋、石器ビニール１袋
⑧調査所見　　５ケ所の試掘坑を設定した。ＴＰ28からは焼け石を一部に含む　集石とともに、柱穴が検出された。縄文土器・石器も多数出土し、縄文時代後期後半の遺跡の範囲内であることが明らかとなった。

ＴＰ29～32の範囲は、遺物の出土がほとんどなく、明瞭な遺構も存在していないと判断されることから、遺跡の範囲外であると考えられる。

なお、ＴＰ29は地山層がかなり深く、南方からの谷地形が埋没しているものと考えられる。

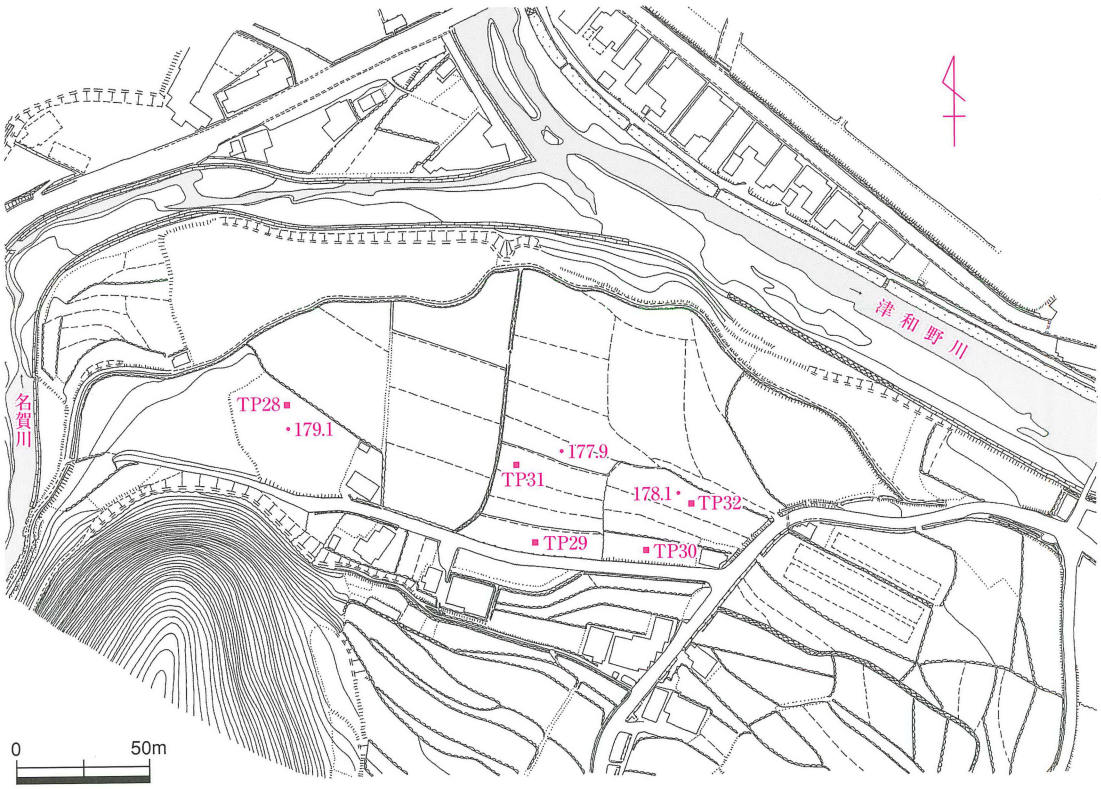

第13図　大蔭地区試掘調査配置図

図版12

1．調査区付近近景（南東より）

2．TP28完掘状況

3．出土遺物

第３節　千原地区

①住所　　津和野町寺田（字「亀田」）
②調査原因　　下水道処理予定地
③調査内容　　試掘２ケ
④調査結果　　遺跡の存在を確認した。
⑤遺跡の時代と種類　中世の散布地
⑥主な発見遺構　　なし
⑦主な出土品と概数　瓦質土器、陶磁器ビニール１袋
⑧調査所見　　２ケ所の試掘坑を設定した。
試掘調査では遺構は発見されず、中世以前の遺物も出土しなかった。踏査で瓦質土器が採取されていることから、南東側の河岸段丘上には中世の遺跡が存在しているものと考えられるが、試掘調査対象地は希薄な散布地であると考えられる。

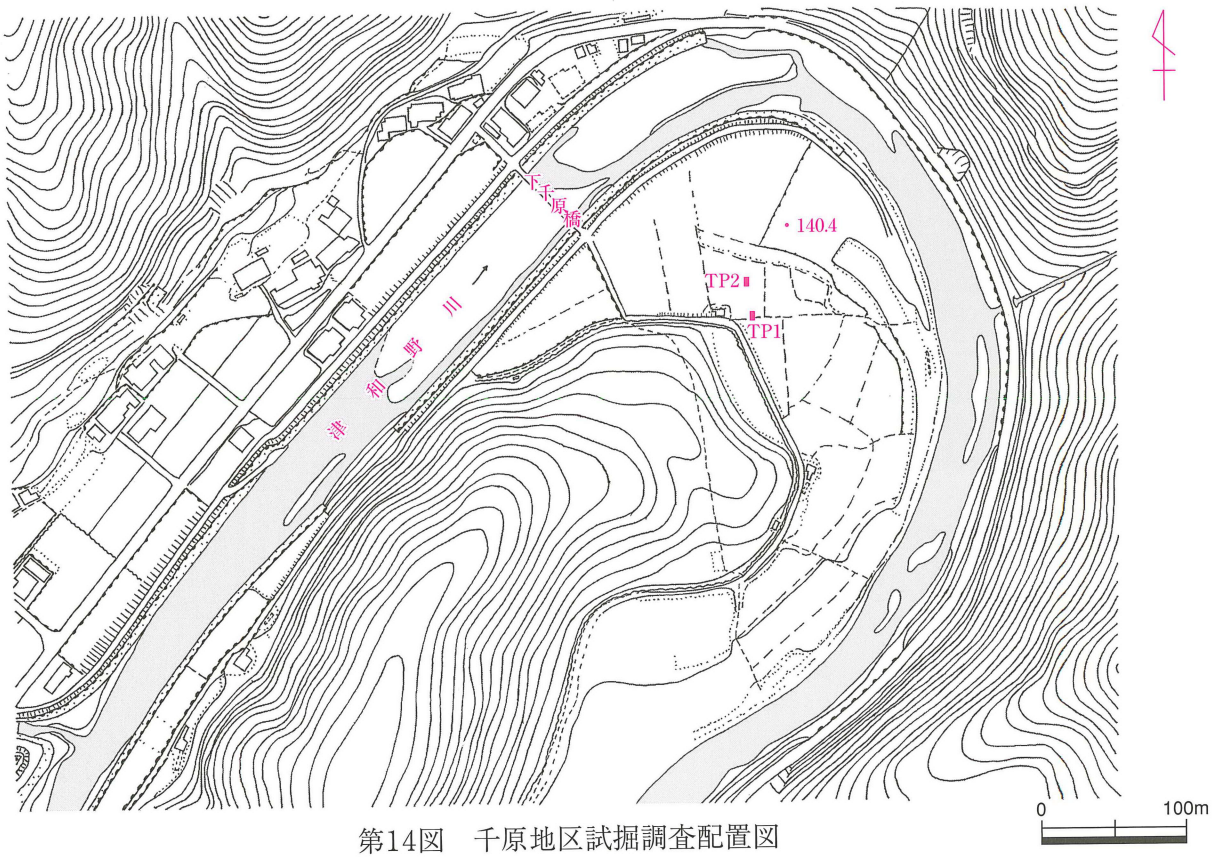

第14図　千原地区試掘調査配置図

図版13

1．調査付近遠景（北より）

2．TP1完掘状況



3．出土遺物

第４節　野広地区

①住所　　津和野町直地
②調査原因　　中山間総合整備事業
③調査内容　　試掘15ケ
④調査結果　　遺跡の存在を確認した。
⑤遺跡の時代と種類　　弥生時代・中世の散布地
⑥主な発見遺構　　なし
⑦主な出土品と概数　　弥生土器ビニール１袋、土師器ビニール１袋、
瓦質土器ビニール１袋
⑧調査所見　　15ケ所の試掘坑を設定した。古代・中世に遡る地名が多く残されているにもかかわらず、遺構は未発見であり、出土遺物も非常に少なかった。
踏査および、試掘調査で弥生土器・土師器・瓦質土器が発見されていることから、周辺に弥生時代・中世の遺跡が存在しているものと考えられるが、試掘調査対象地は希薄な散布地であると考えられる。

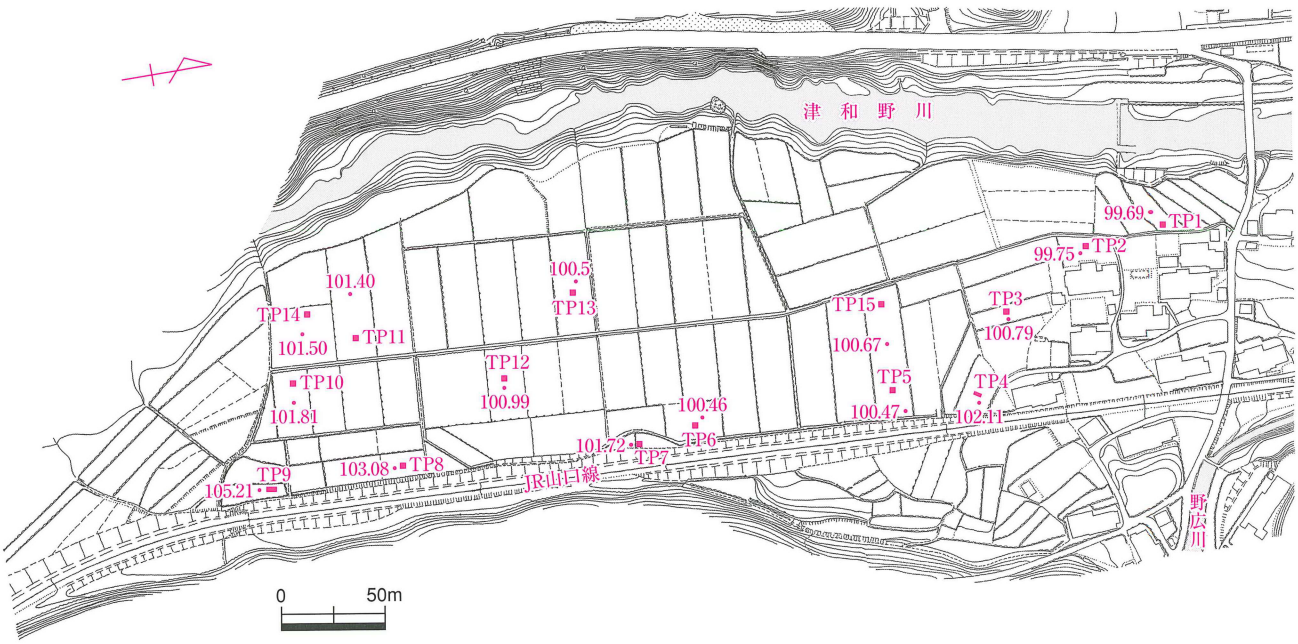

第15図　野広地区試掘調査配置図

図版14

1．調査区付近近景（北東より）

2．TP5完掘状況

3．出土遺物

報　告　書　抄　録

ふりがな	つわのちょうないいせきはっくつちょうさほうこくしょ
書名	津和野町内遺跡発掘調査報告書３
副書名	
巻次	
シリーズ名	津和野町埋蔵文化財報告書
シリーズ番号	第５集
編著者名	中　井　將　胤　・　麻　野　　遥
編集機関	津和野町教育委員会
所在地	〒699－5695　島根県鹿足郡津和野町後田ロ64－６　TEL(0856) 72－1854
発行年月日	西暦2008年３月１日

ふりがな 所収遺跡名	ふりがな 所在地	コード 市町村	コード 遺跡番号	北緯 °，″	東経 °，″	調査期間	調査 面積	調査原因
まるやま 丸山	しまねけんかのあしぐんつわのちょうもりむらおかだ 島根県鹿足郡津和野町森村岡田	32501	W11	34度 28分 10秒	131度 46分 37秒	1997.4.14～1997.4.17	9m²	小規模土地改良事業
つわのじょうかまち 津和野城下町	しまねけんかのあしぐんつわのちょううしろだちない 島根県鹿足郡津和野町後田地内	32501	W129	34度 28分 3秒	131度 46度 16秒	1997.5.6～1997.5.16	8m²	津和野郵便局庁舎新築工事
おおかげ 大蔭	しまねけんかのあしぐんつわのちょうわしばらちない 島根県鹿足郡津和野町鷲原地内	32501	W19	34度 27分 12秒	131度 45分 19秒	1997.11.10～1997.12.25	28m²	県道整備事業
すえはるかたほんじんあと 陶晴賢本陣跡	しまねけんかのあしぐんつわのちょうわしばらちない 島根県鹿足郡津和野町鷲原地内	32501	W49	34度 26分 42秒	131度 45分 41秒	1997.11.12･1997.11.14	踏査	県道整備事業
にしなかぐみ 西中組	しまねけんかのあしぐんつわのちょうなかざちない 島根県鹿足郡津和野町中座地内	32501	W36	34度 27秒 3秒	131度 45分 47秒	1997.11.19	4m²	県道整備事業
まきがの 牧ヶ野	しまねけんかのあしぐんつわのちょうたかみねちない 島根県鹿足郡津和野町高峰地内	32501	W54			1997.11.27～1998.3.2	144m²	中山間総合整備事業
まるやま 丸山	しまねけんかのあしぐんつわのちょうもりむらちない 島根県鹿足郡津和野町森村地内	32501	W11	34度 28分 10秒	131度 46分 37秒	1998.2.18～1998.2.26	12m²	町道改良工事
あぜだ 畦田	しまねけんかのあしぐんつわのちょうもりむらちない 島根県鹿足郡津和野町森村地内	32501	W70	34度 28分 10秒	131度 46分 37秒	1998.2.18～1998.2.26	12m²	町道改良工事
やまいり 山入	しまねけんかのあしぐんつわのちょうたにほ 島根県鹿足郡津和野町田二穂802	32501	W53			1998.12.8～1998.12.11	12m²	大規模林道圏開発林道事業
おおかげ 大蔭	しまねけんかのあしぐんつわのちょうわしばらちない 島根県鹿足郡津和野町鷲原地内	32501	W19	34度 27分 12秒	131度 45分 19秒	1999.12.23～2000.1.13	28m²	個人農地改良事業
かめた 亀田	しまねけんかのあしぐんつわのちょうてらだちない 島根県鹿足郡津和野町寺田地内	32501	W67			2000.3.27～2000.3.30	8m²	下水処理場予定地
のびろ 野広	しまねけんかのあしぐんつわのちょうただちない 島根県鹿足郡津和野町直地地内	32501	W67			2000.3.22～2000.3.30	60m²	中山間総合整備事業

所収遺跡名	種別	主な時代	主な遺構	主な遺物	特記事項
まるやま 丸山	集落跡	弥生時代	柱穴	弥生土器	
つわのじょうかまち 津和野城下町	城下町	江戸時代	集石・堀・柱穴	陶磁器・瓦・金属	地下に城下町が良好に残っている
おおかげ 大蔭	集落跡	縄文・弥生・奈良	土坑・柱穴	縄文・弥生土器	
すえはるかたほんじんあと 陶晴賢本陣跡	城　跡	室町時代	郭・石垣	陶磁器	
にしなかぐみ 西中組	散布地	縄文・弥生時代		縄文・弥生土器	
まきがの 牧ヶ野	集落跡	弥生・室町時代	石組み・土坑・柱穴	弥生土器・白器	
あぜだ 畦田	散布地	奈良・平安時代		須恵器	
やまいり 山入	散布地	弥生時代		弥生土器	
かめた 亀田	散布地	室町時代		瓦質土器・陶磁器	
のびろ 野広	散布地	弥生・室町時代		弥生土器・土師器	

津和野町埋蔵文化財報告書
津和野町内遺跡
平成９～11年度試掘確認調査

2008（平成20）年３月31日

編　集　島根県津和野町教育委員会
島根県鹿足郡津和野町後田ロ64-6

印　刷　大村印刷株式会社
防府市西仁井令一丁目21番55号
TEL（0835）22-2555