


圖 版



宮内遺跡群調査前 (空撮)



宮内遺跡群調査前 (空撮)



S I 02完掘状況 (北より)




S I 04遺物出土状況 (北より)



S I 01・S K 01完掘状況 (東より)



S I 03完掘状況 (西より)



S106-1・2 完掘状況 (東より)



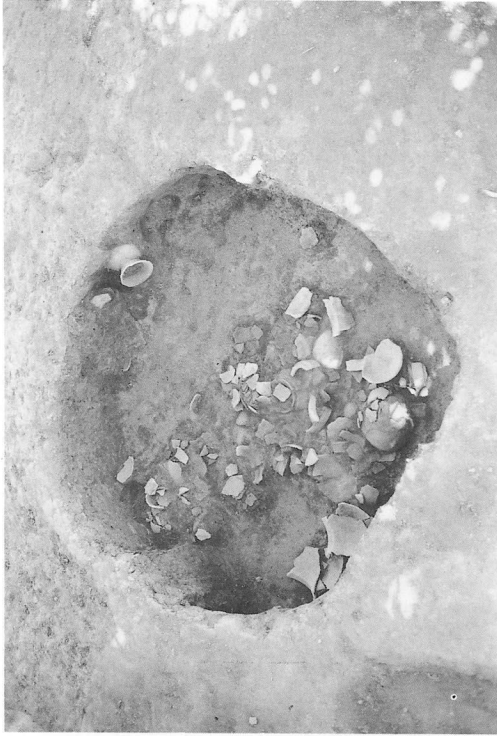
S107 完掘状況 (北より)



S104 完掘状況 (東より)



S106-1-3 完掘状況 (東より)



S K 02遺物出土状況 (北より)



S K 03完掘状況 (北より)




S I 08完掘状況 (北より)




S K 02完掘状況 (北より)



S K 05完掘状況 (南より)



S D 02完掘状況 (北より)



















S K 04完掘状況 (西より)









S D 01完掘状況 (南より)







図版 6












図版 8






図版10



S K 02、ピット内出土遺物、石器



D区調査後 (空撮)



1・2号墳丘墓 (空撮)



3号墳丘墓 (空撮)



S 101、4号墳丘墓 (空撮)



S I 01・06壳掘状況 (北より)



S I 04壳掘状況 (西より)



S I 01銅鏡出土状況 (南より)



S I 02壳掘状況 (北より)



S 107完掘状況 (北より)



1号墳丘墓石列検出状況 (北より)



S 105完掘状況 (北より)



S 108完掘状況 (北より)



1号墳墓第1 主体部遺物出土状況（北より）



1号墳墓第2 主体部遺物出土状況及び東西セクション（南より）



1号墳墓第1 主体部遺物出土状況（北より）




1号墳墓第1 主体部完掘状況（東より）



1号墳丘墓第3 主体部遺物出土状況 (南西より)



1号墳丘墓第4 主体部完掘状況 (東より)



1号墳丘墓第2 主体部遺物出土状況 (東より)



1号墳丘墓第3 主体部遺物出土状況 (南西より)



3号墳丘墓主体部遺物出土状況（西より）



3号墳丘墓主体部完掘状況（西より）



2号墳丘墓北側周溝内土器溜（北より）



3号墳丘墓主体部遺物出土状況（西より）



4号墳丘墓主体完掘状況（西より）




S X 01遺物出土状況（西より）



4号墳丘墓西側周溝内遺物出土状況（西より）



4号墳丘墓完掘状況（南より）



S X 02検出状況 (東より)



S X 03発掘状況 (東より)



S X 01発掘状況 (西より)



S X 02遺物出土状況 (東より)



S X 05遺物出土状況 (北より)



S X 06完掘状況 (南より)



S X 04完掘状況 (東より)



S X 05完掘状況 (東より)



S X 09完掘状況 (北より)



S X 14完掘状況 (西より)



S X 07・08完掘状況 (西より)



S X 13完掘状況 (東より)



S X 16完掘状況 (西より)



S X 20完掘状況 (東より)



S X 15完掘状況 (西より)




S X 17~19完掘状況 (東より)



S X 23~25完掘状況 (東より)



S X 29完掘状況 (西より)



S X 22完掘状況 (西より)



S X 27完掘状況 (東より)



S X 32・33完掘状況 (東より)




S X 37完掘状況 (北より)



S X 32壙棺出土状況 (西より)



S X 34・35完掘状況 (北より)



S X 37第11墓壙壺出土状況 (南西より)



S X 40、S K 09完掘状況 (西より)




S X 37第8・第9墓壙完掘状況 (東より)



S X 39完掘状況 (北より)



S X 44・45完掘状況 (東より)



S X 47~49完掘状況 (西より)



S X 41遺物出土状況 (西より)



S X 46完掘状況 (東より)



S X 56完掘状況 (東より)



S X 59完掘状況 (南より)




S X 53完掘状況 (南より)



S X 57完掘状況 (西より)




S X 61、S D 04発掘状況 (西より)



S X 63検出状況 (西より)



S X 60発掘状況 (西より)



S X 62発掘状況 (西より)



S X 群完掘状況 (北より)



S K 01完掘状況 (南より)



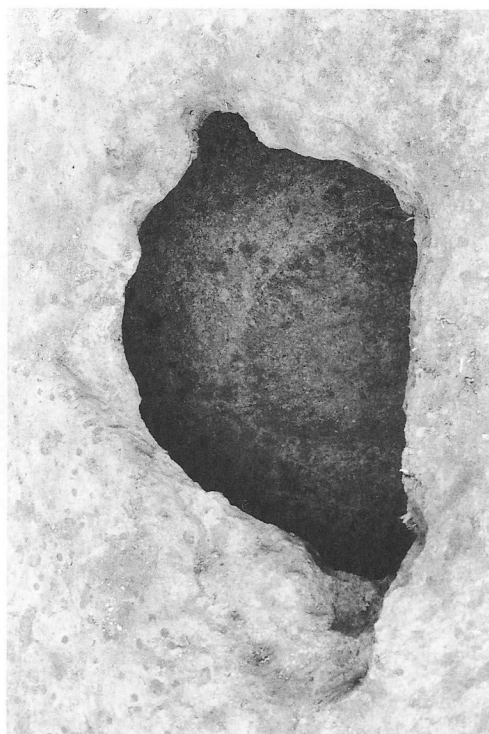
S X 63完掘状況 (西より)



S X 群完掘状況 (北より)



S K 03完掘状況 (北より)



S K 05完掘状況 (南より)



S K 02完掘状況 (西より)



S K 04完掘状況 (北より)



S K 15完掘状況 (西より)



S D 03完掘状況 (西より)


















S K 13・14完掘状況 (北より)











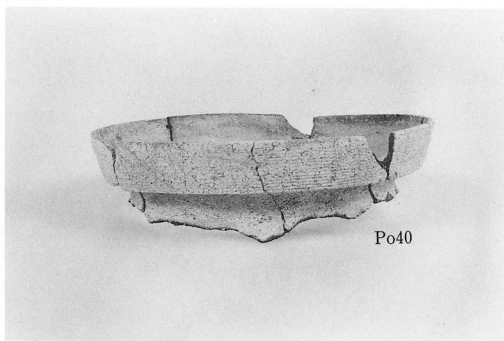
S D 02完掘状況 (南より)


图版32






図版34







Po63



Po64



Po67




Po69




Po70



Po71




Po72



Po73



















Po74











Po75

图版36




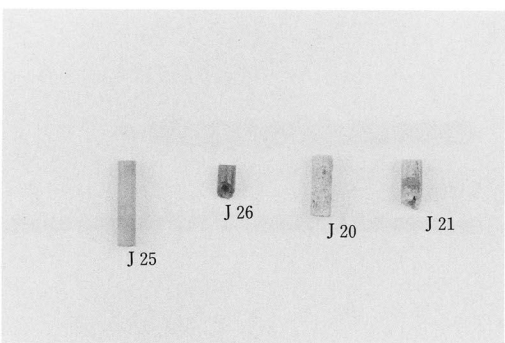

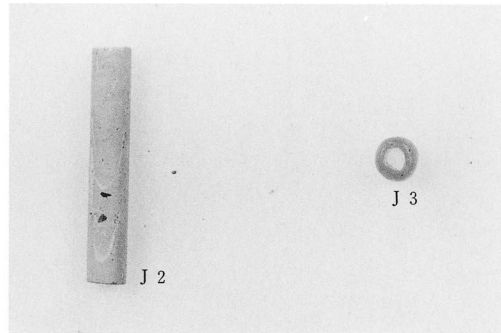
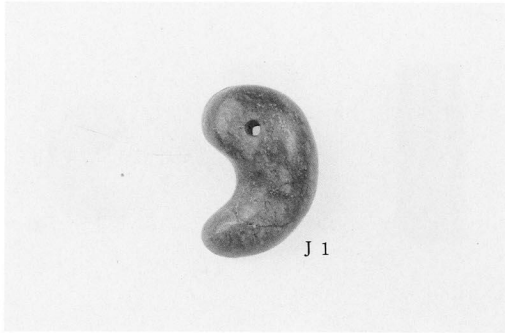









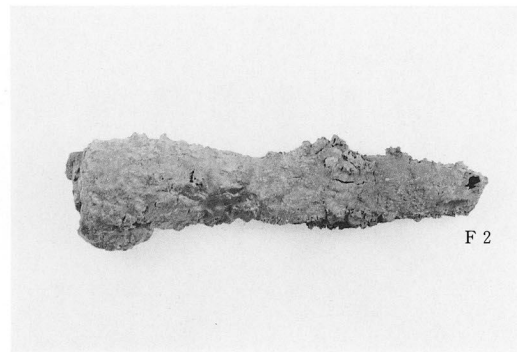





図版38





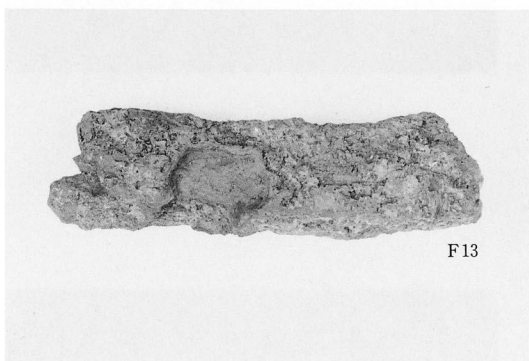


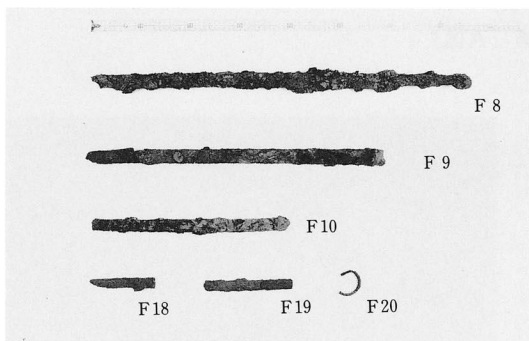


S K 11~14、S D 01・03及び遺構外出土遺物



図版40





宮内第4遺跡 (A区)



S I 02・03完掘状況 (東より)



S I 03完掘状況 (東より)



S I 01完掘状況 (東より)



S I 02完掘状況 (東より)




S K 02完掘状況 (東より)










調査後 (空撮)













S K 01完掘状況 (東より)












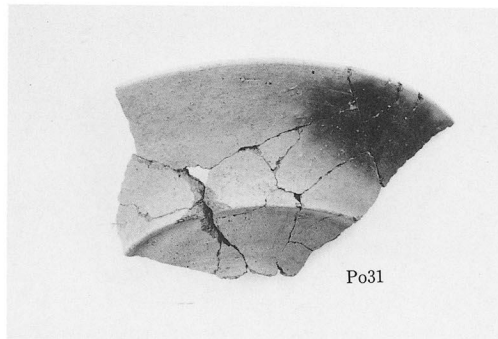
S S 01完掘状況 (東より)





S I 03、S K 01、S S 01・02出土遺物

図版46






調査後 (空撮)



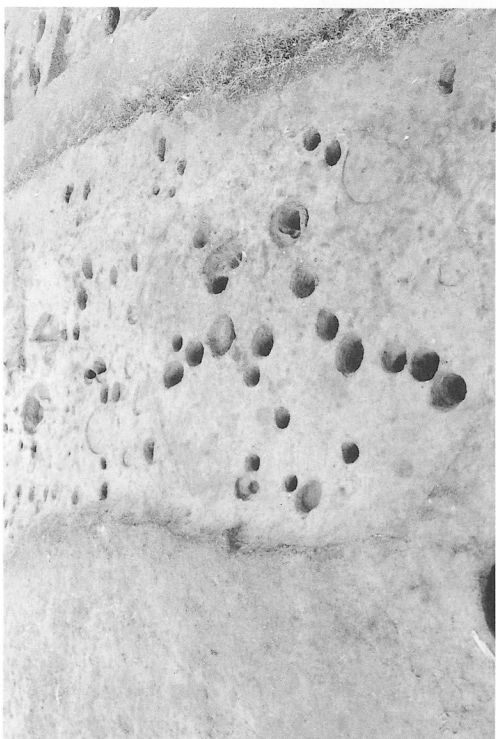
調査前 (空撮)



S I 02完掘状況 (東より)




S X 04木質検出状況 (南東より)



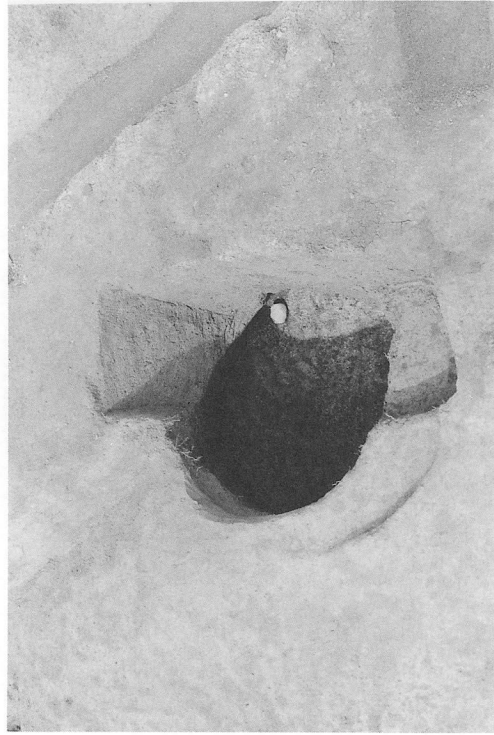
S I 01完掘状況 (東より)



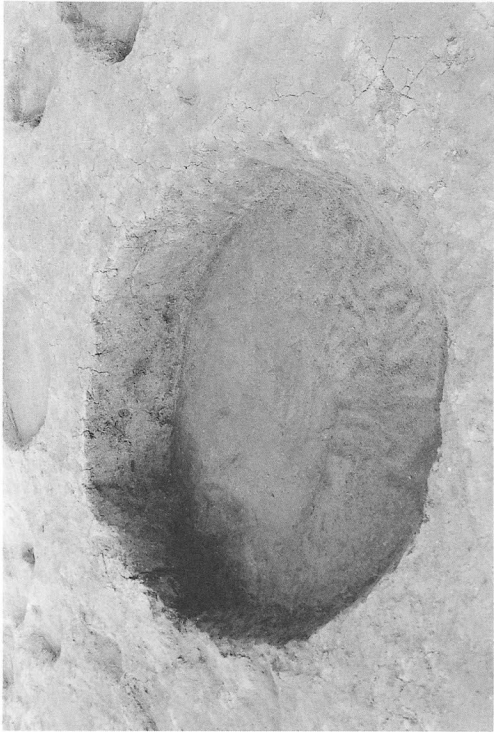
S I 03、S X 04~06完掘状況 (西より)



S K 02完掘状況 (西より)



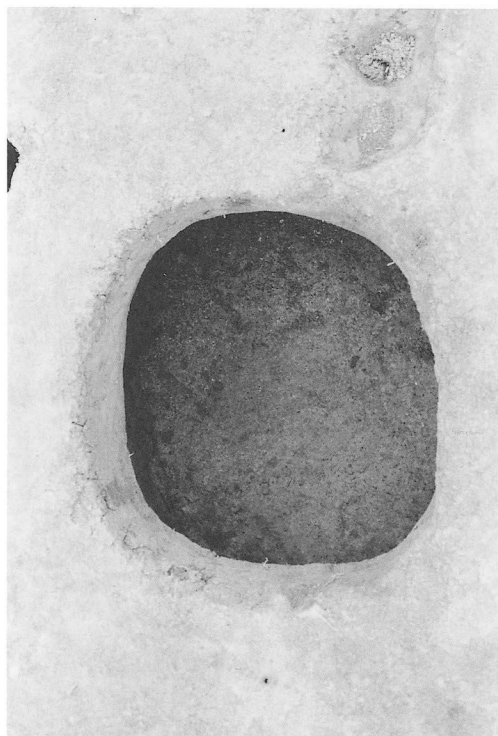
S K 04完掘状況 (西より)



S K 01完掘状況 (南西より)



S K 03完掘状況 (北西より)



S K 06完掘状況 (北より)



S K 08完掘状況 (東より)



S K 05完掘状況 (西より)




S K 07完掘状況 (西より)



S K 10・11完掘状況 (北より)



S K 13完掘状況 (東より)



S K 09完掘状況 (北より)



S K 12完掘状況 (南より)



S K 16完掘状況 (西より)



S K 18完掘状況 (南より)



S K 14・15完掘状況 (南より)



S K 17完掘状況 (北より)



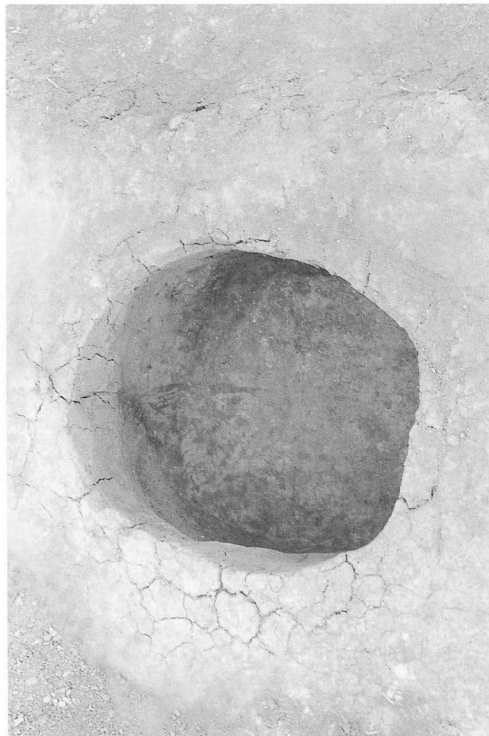
S K 20完掘状況 (西より)



S K 22完掘状況 (西より)



S K 19完掘状況 (北より)



S K 21完掘状況 (南東より)



S K 24完掘状況 (南より)



S D 01完掘状況 (北より)



S K 23完掘状況 (東より)



S K 25完掘状況 (東より)



S D 03完掘状況 (西より)



ピット群完掘状況 (東より)



S D 01北西端完掘状況 (南より)



S S 01完掘状況 (西より)




宮内 2 号墳調査後 (空撮)



宮内 2 号墳調査前 (空撮)




宮内2号墳北側周溝検出状況（北より）




宮内2号墳2次墳丘遺存状況（北より）



宮内2号墳2次墳丘遺存状況（東より）



宮内2号墳1次墳丘上遺物出土状況（北より）



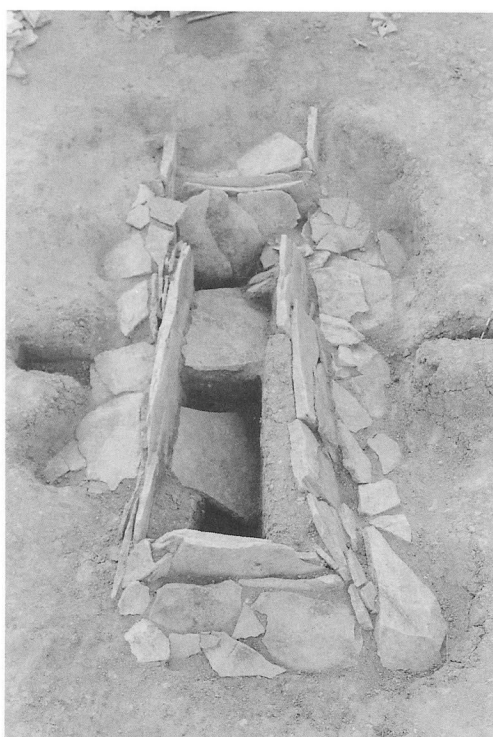
宮内 2号墳第3主体部検出状況 (東より)



宮内 2号墳第3主体部 (南東より)



宮内 2号墳第3主体部検出状況 (南より)



宮内 2号墳第3主体部蓋石除去後 (南東より)



宮内 2号墳第 3 主体部遺物出土状況 (南東より)



宮内 2号墳第 3 主体部遺物出土状況 (北西より)



宮内 2号墳第 3 主体部遺物出土状況 (北西より)



宮内 2号墳第 3 主体部遺物出土状況 (南東より)



宮内2号墳第3主体部完掘状況(南東より)



宮内2号墳裾部埋葬(S X 01)検出状況(西より)



宮内2号墳第3主体部完掘状況(南東より)



宮内2号墳第3主体部掘り方完掘状況(南東より)



宮内63号墳検出状況（東より）



宮内63号墳主体部完掘状況（西より）



宮内2号墳周溝内埋葬（S X 02）検出状況（北より）



宮内63号墳主体部検出状況（南東より）



宮内63号墳遺存状況（北東より）



宮内64号墳周溝内遺物出土状況（北より）



宮内63号墳主体部掘り方完掘状況（東より）



宮内63号墳周溝内埋葬（S X 03）検出状況（東より）



宮内64号墳遺存状況（北東より）



宮内65号墳遺存状況（東より）



















宮内64号墳主体部完掘状況（東より）












宮内65号墳主体部検出状況（東より）






图版64

















图版66





















図版68











图版70




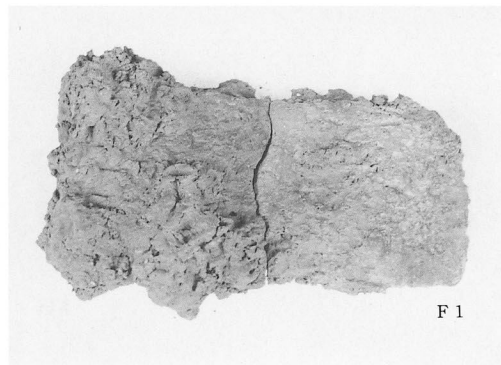
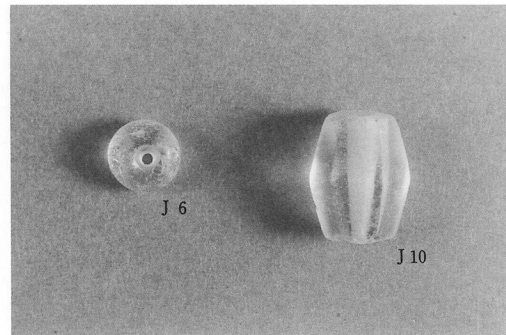
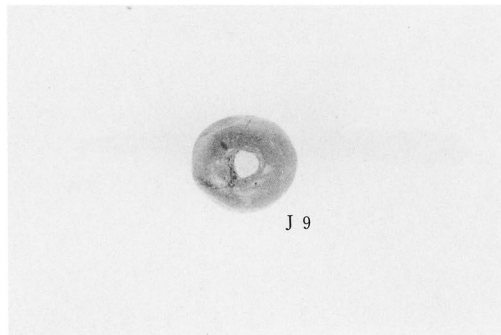
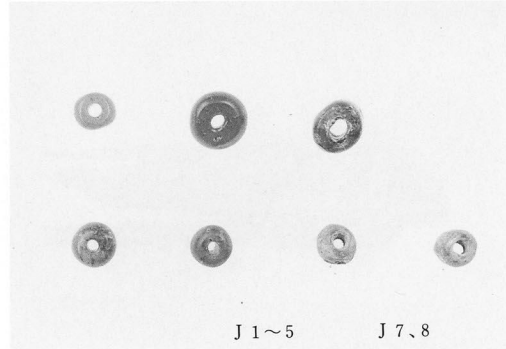






图版72

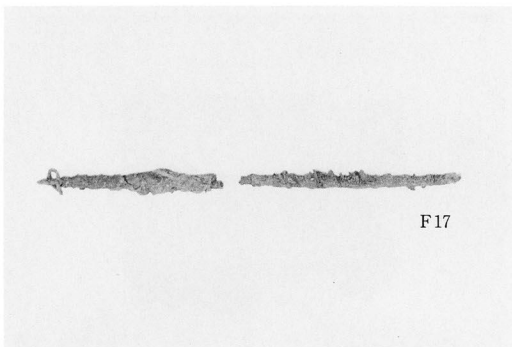



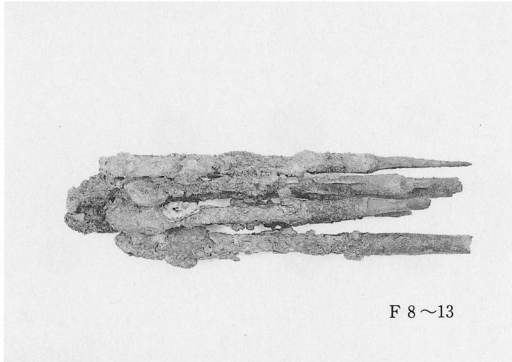




宮内64号墳、65号墳出土遺物



石器、玉製品、鉄器

図版74



鉄器

報 告 書 抄 録

ふりがな	みやうちだい1いせき みやうちだい4いせき みやうちだい5いせき みやうち2,63,64,65ごうふん
書名	宮内第1遺跡・宮内第4遺跡・宮内第5遺跡・宮内2、63、64、65号墳
副書名	一般県道東郷羽合線地方特定道路整備事業に伴う発掘調査報告書
巻次	
シリーズ名	鳥取県教育文化財団調査報告書
シリーズ番号	48
編集者名	原田雅弘・濱田竜彦・遠藤秀光・宮川 紳
編集機関	財団法人 鳥取県教育文化財団 鳥取県埋蔵文化財センター
所在地	〒680-01 鳥取県岩美郡国府町宮下1260 Tel(0857)27-6711
発行年月日	西暦1996年3月31日

所収遺跡名	所在地	コ ー ド		北, 緯	東, 経	調査期間	調査面積 m ²	調査原因
		市町村	遺跡番号					
みやうちだい1 宮内第1遺跡	とっとりけんとうほくぐん 鳥取県東伯郡 とうごうちようみやうち 東郷町宮内 あざくもやま 字雲山	31363	834	35°29'00"	133°54'00"	19950626) 19951227	3779.6 m ²	道路（一般 県道東郷羽 合線地方特 定道路）整 備事業に伴 う事前調査
みやうちだい4 宮内第4遺跡	とっとりけんとうほくぐん 鳥取県東伯郡 とうごうちようみやうち 東郷町宮内 あざこながたに 字小長谷	31363	837	35°28'51"	133°54'00"	19950418) 19950630	314.4 m ²	
みやうちだい5 宮内第5遺跡	とっとりけんとうほくぐん 鳥取県東伯郡 とうごうちようみやうち 東郷町宮内 あざただつひら 字只津平	31363	838	35°28'52"	133°53'58"	19950410) 19950929	2402.6 m ²	
みやうち 宮内2号墳 63 // 64 // 65 //	とっとりけんとうほくぐん 鳥取県東伯郡 とうごうちようみやうち 東郷町宮内 あざただつひら 字只津平	31363	773 853 854 855					

所収遺跡名	種別	主な時代	主な遺構	主な遺物	特記事項
宮内第1	集落跡	弥生時代後期 ～古墳時代前期	竪穴住居跡 18 土坑 21 溝 6	弥生土器、土師器、勾 玉、管玉、ガラス小玉 鉈、鋤先、仿製内行六 花文鏡、石器	土坑の大半は弥生時代後 期のものと考えられる袋 状貯蔵穴。
	墳墓	弥生時代後期 ～末	墳丘墓 4 土壇墓 84	弥生土器、管玉、鉄剣 鉄刀、鉈、鉄鎌、刀子	鉄剣、鉄刀は同時代のも のとしては日本最長。 管玉には、ガラス製のも のと石製のものがある。
宮内第4	集落跡	弥生時代後期 ～古墳時代前期	竪穴住居跡 3 土坑 2 段状遺構 2	弥生土器、土師器	
宮内第5	集落跡	弥生時代後期	竪穴住居跡 3 土坑 25 溝 3 段状遺構 1	弥生土器、鉄斧、石器	
	墳墓	弥生時代後期	土壇墓 3		
宮内2号墳 63 // 64 // 65 //	古墳	古墳時代後期	前方後円墳 1 円墳 3	須恵器、鉄刀、鉄鎌、 袋状鉄斧、針状製品、 ガラス小玉	これらの古墳は宮内第5 遺跡調査地内に立地す る。

鳥取県教育文化財団調査報告書48

一般県道東郷羽合線地方特定道路整備事業に伴う発掘調査報告書

鳥取県東伯郡東郷町

宮内第1遺跡
宮内第4遺跡
宮内第5遺跡
宮内2・63～65号墳

発行 1996年3月1日

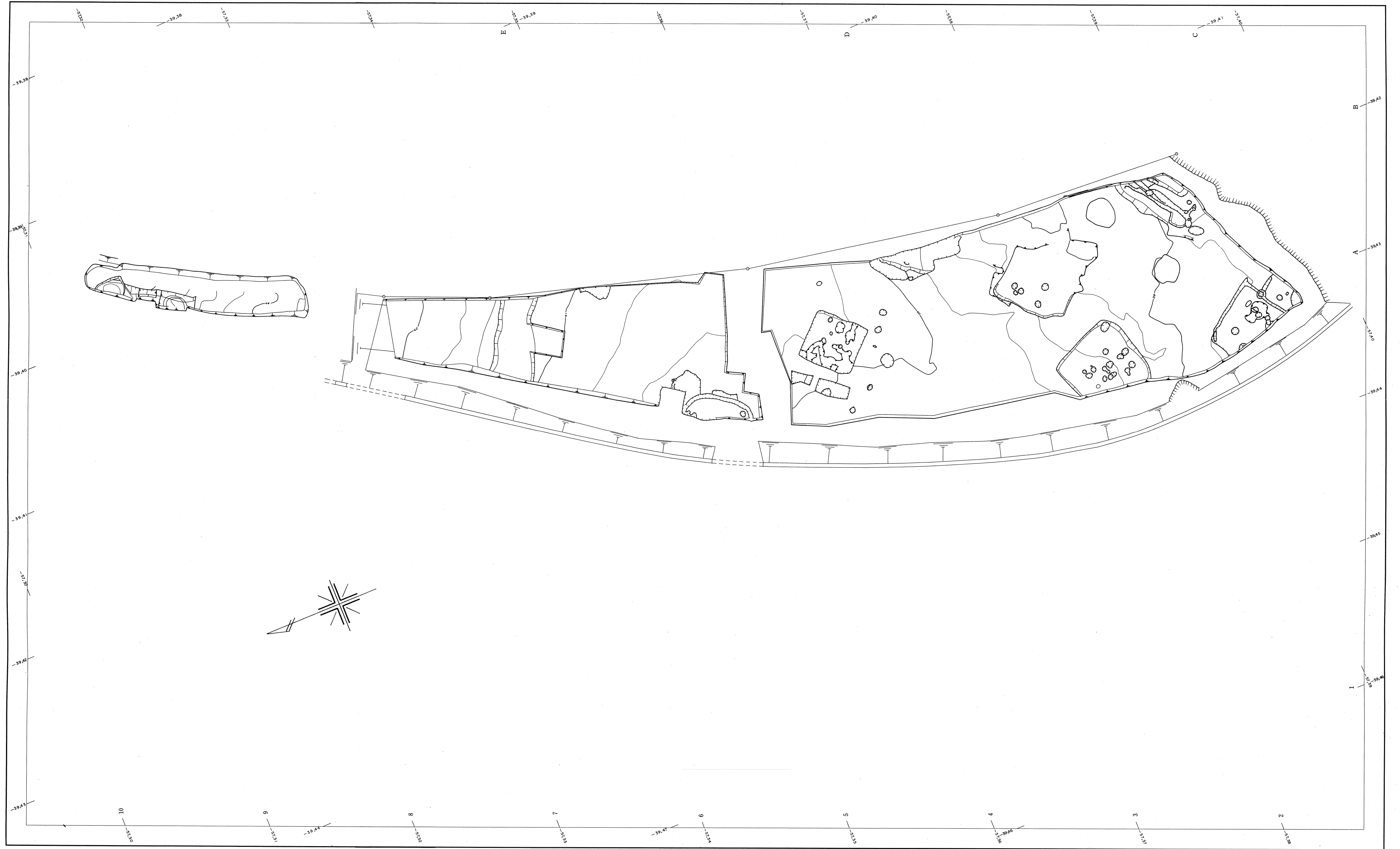
発行者 財団法人 鳥取県教育文化財団

〒680 鳥取市東町1丁目271番地

電話 (0857) 26-8397

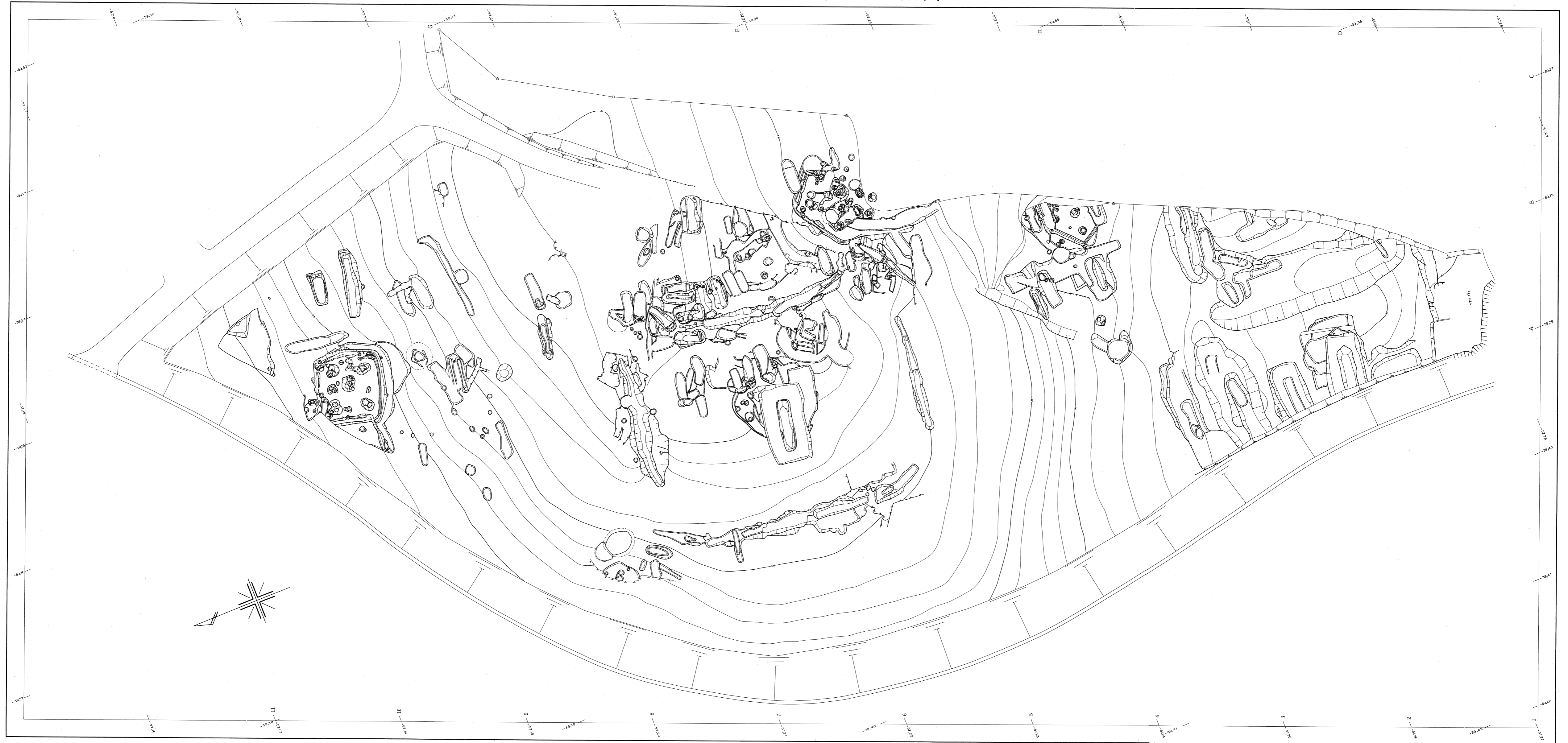
印刷 中央印刷株式会社

宮内第 I 遺跡調査後地形測量図



付図1 宮内第 I 遺跡 (C区) 全体遺構図及び調査後地形測量図

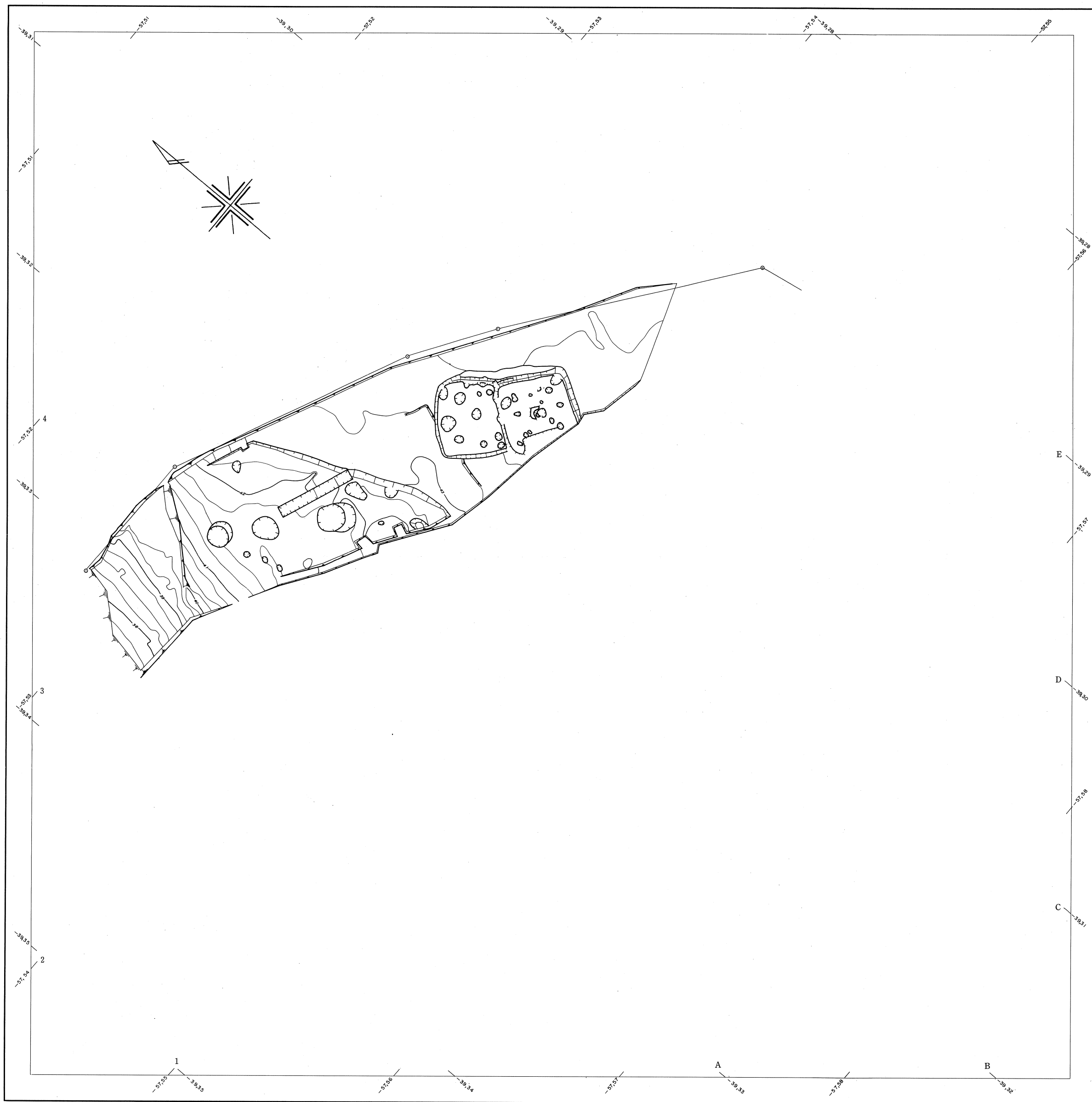
宮内第1遺跡調査後地形測量図



1:200


付図2 宮内第1遺跡(D区)全体遺構図及び調査後地形測量図

宮内第4遺跡調査後地形測量図



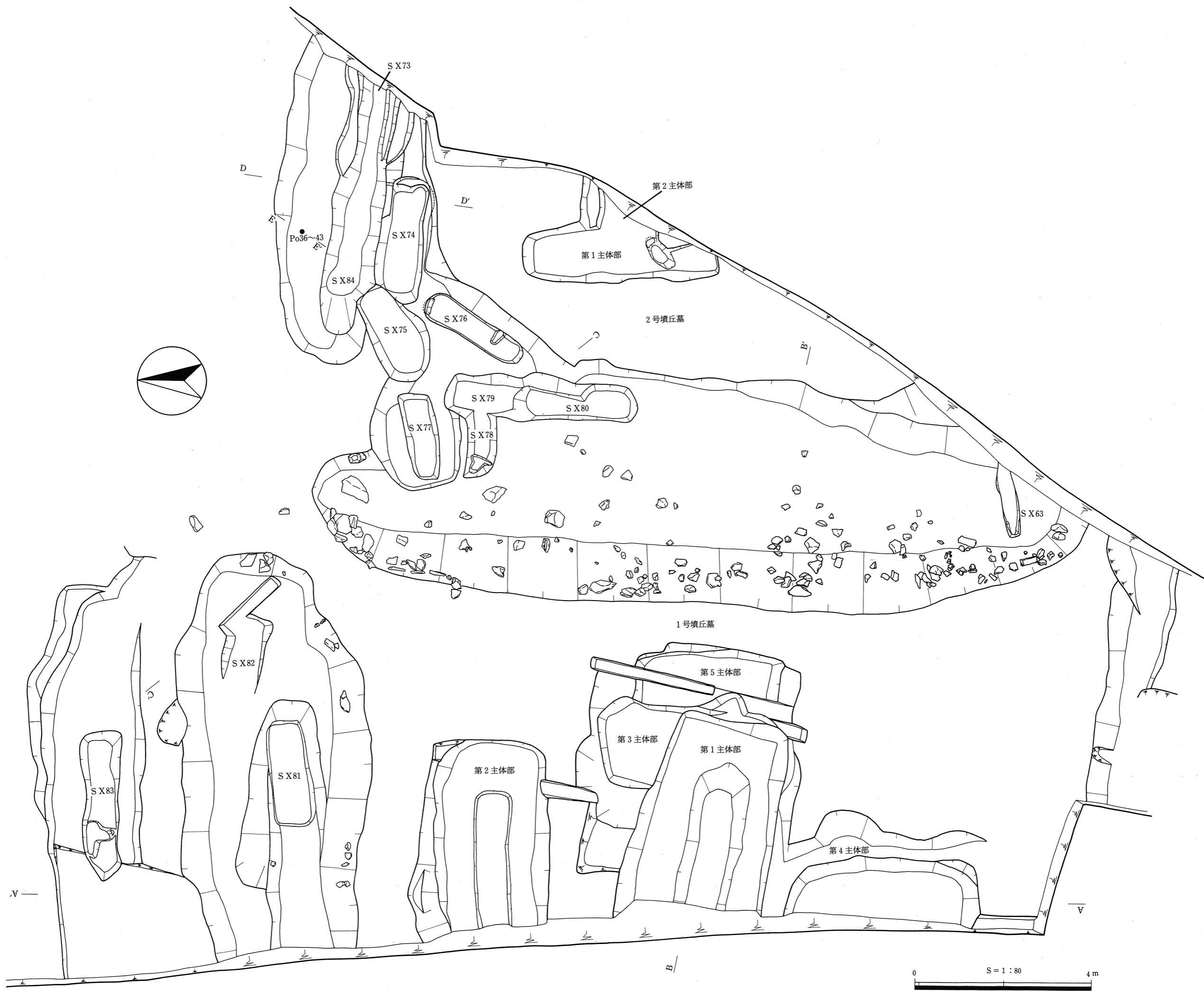
付図3 宮内第4遺跡 (A区) 全体遺構図及び調査後地形測量図

宮内第5遺跡調査後地形測量図



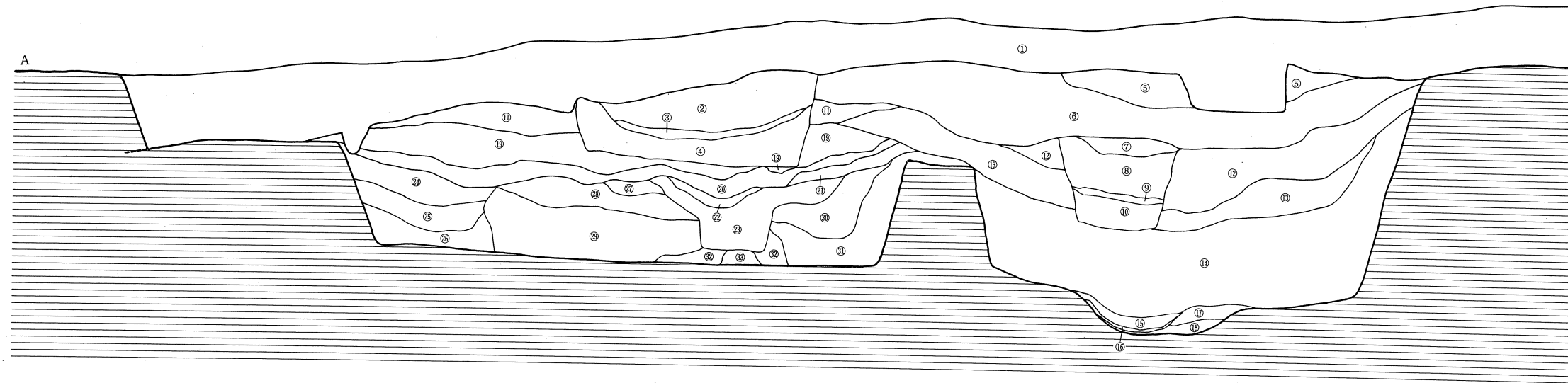
1:200

付図4 宮内第5遺跡（B区）全体遺構図及び調査後地形測量図

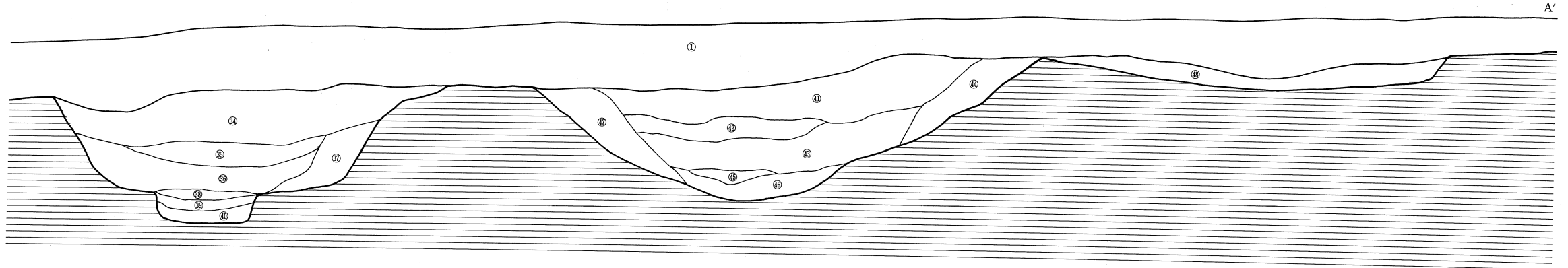


付图5 宫内第1遗迹(D区)1·2号填丘墓平面图

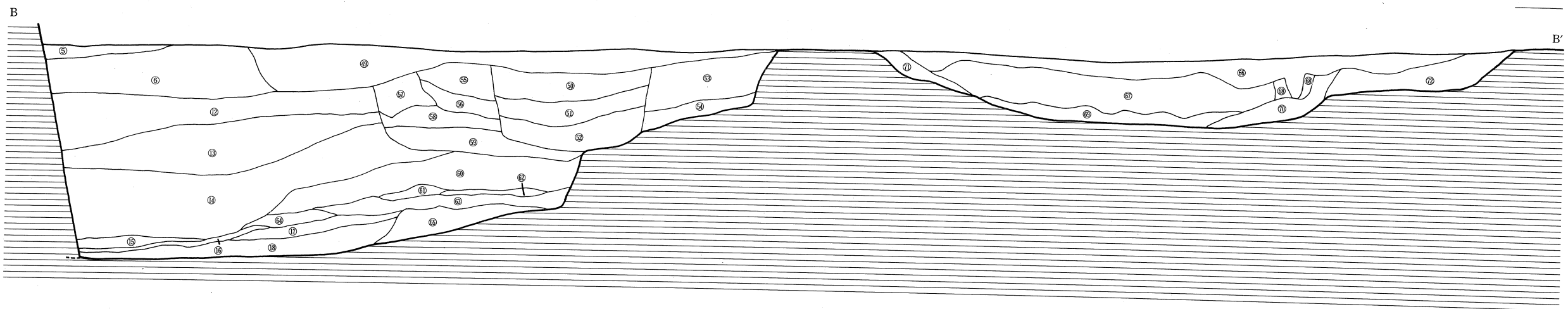
H=53.60m



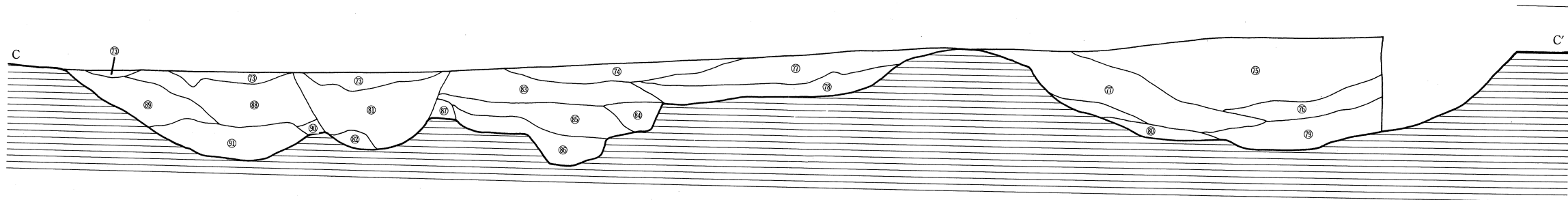
H=53.60m



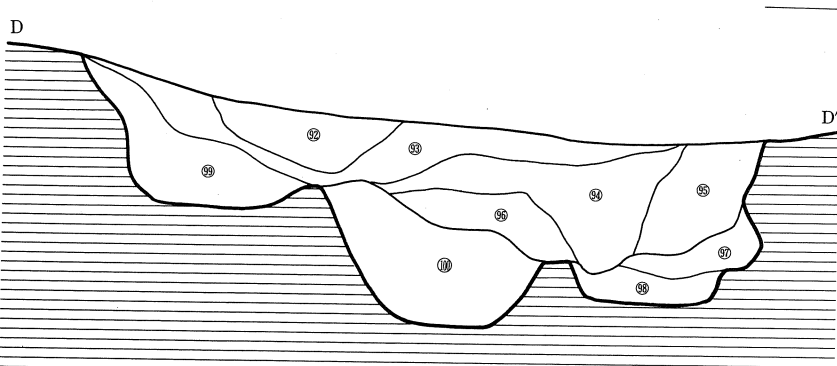
H=52.60m



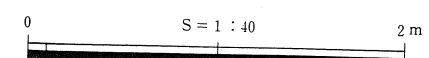
H=53.00m



H=53.10m

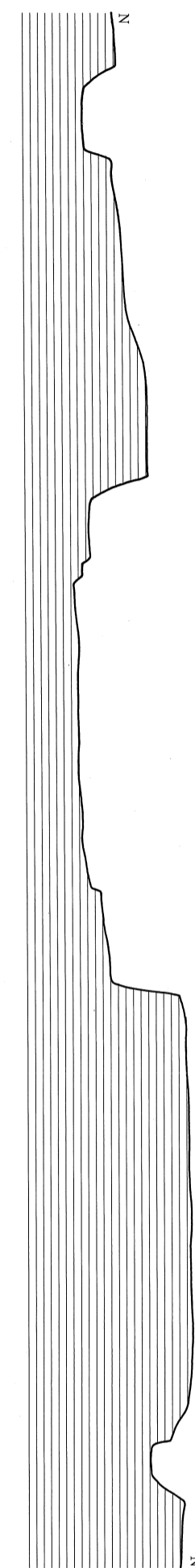
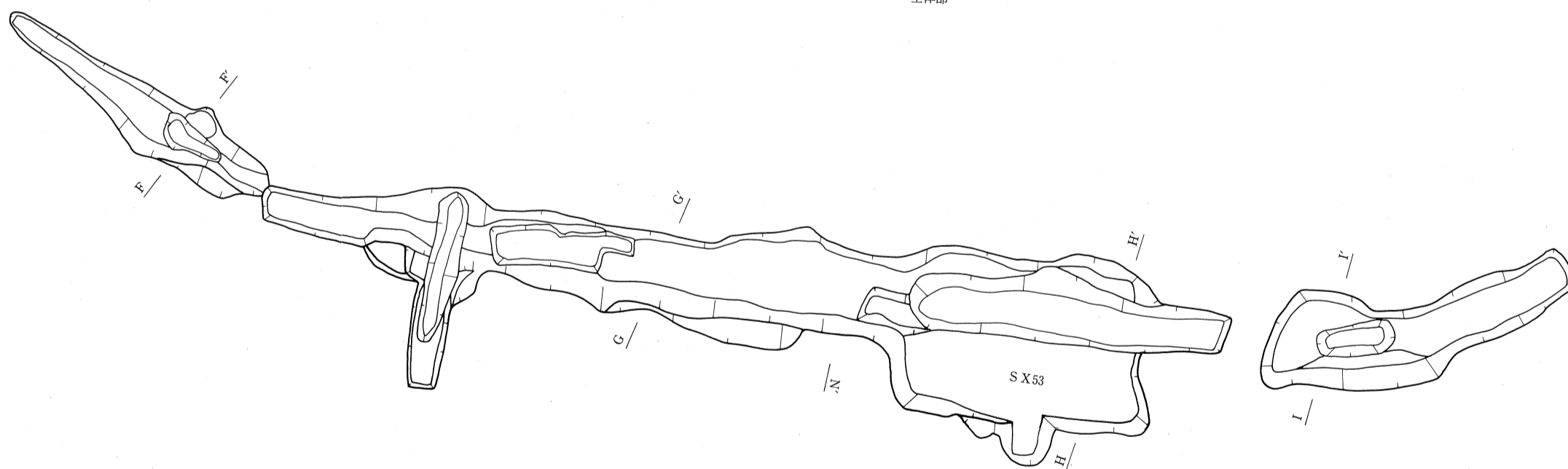
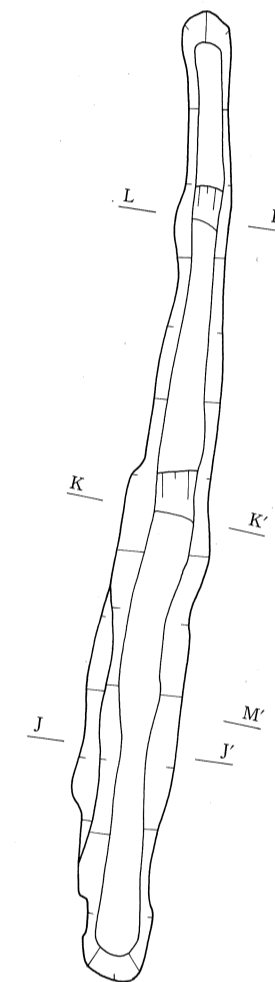
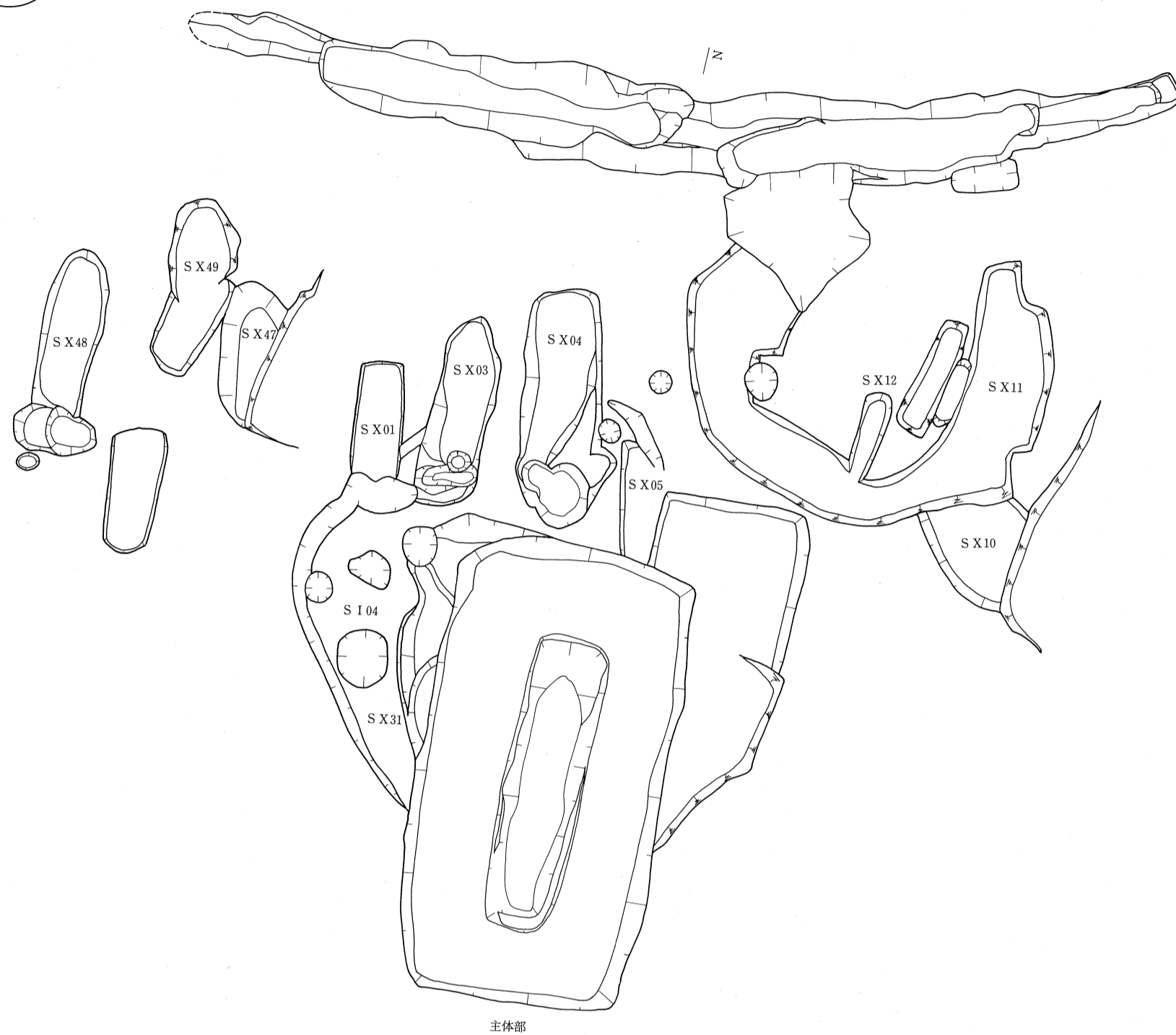
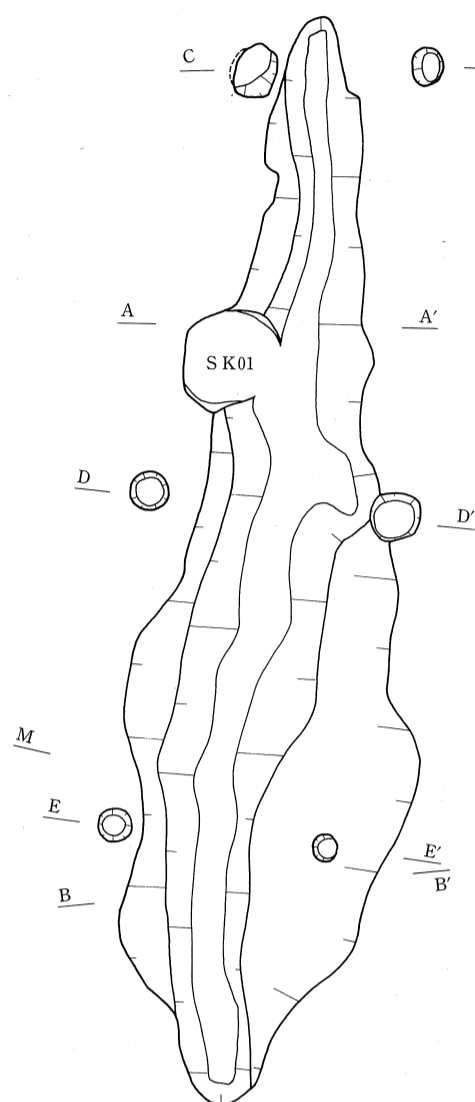
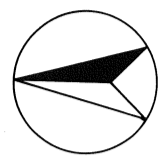



- | | |
|------------------------------------|--------------------|
| ① 暗褐色土 (表土) | ⑩ 灰茶褐色土 |
| ② 暗黄褐色土 (地山ブロック・粘土ブロック・炭化物・焼土粒少量混) | ⑪ 暗灰褐色粘質土 |
| ③ 暗黄褐色土 (粘土ブロック多量混) | ⑫ 暗灰褐色土 |
| ④ 黄灰褐色土 (地山ブロック多量・粘土ブロック混) | ⑬ 暗褐色土 (地山粒混) |
| ⑤ 黄褐色土 | ⑭ 暗褐色土 (粘土ブロック混) |
| ⑥ 黄褐色土 | ⑮ 暗褐色土 (地山ブロック混) |
| ⑦ 暗灰褐色土 (地山ブロック・炭化物混) | ⑯ 暗褐色土 (地山粒少量混) |
| ⑧ 淡黄褐色土 (地山ブロック・粘土粒混) | ⑰ 黄褐色土 (地山ブロック多量混) |
| ⑨ 淡暗褐色土 (地山粒・炭化物混) | ⑱ 茶褐色土 (地山粒少量混) |
| ⑩ 淡黄褐色土 (地山ブロック・粘土粒混) | ⑲ 灰茶褐色土 |
| ⑪ 黄灰褐色土 (粘土ブロック少量混) | ⑳ 灰茶褐色土 |
| ⑫ 灰褐色土 | ㉑ 淡黄褐色土 (地山粒少量混) |
| ⑬ 暗茶褐色土 | ㉒ 黄褐色土 |
| ⑭ 濃暗茶褐色土 | ㉓ 淡灰茶色土 |
| ⑮ 黄灰色粘質土 (地山ブロック混) | ㉔ 灰茶褐色土 (地山粒少量混) |
| ⑯ 灰色粘質土 | ㉕ 暗灰褐色土 (地山粒多量混) |
| ⑰ 暗赤褐色粘質土 (粘土ブロック多量・炭化物・土器片多量混) | ㉖ 暗茶褐色土 |
| ⑱ 暗赤褐色粘質土 (粘土ブロック混・炭化物少量混) | ㉗ 暗茶褐色土 (地山粒少量混) |
| ⑲ 暗赤褐色粘質土 (粘土ブロック混・炭化物少量混) | ㉘ 灰茶色土 |
| ⑳ 暗赤褐色粘質土 (粘土ブロック混・炭化物少量混・地山粒混) | ㉙ 灰茶色粘質土 |
| ㉑ 暗赤褐色粘質土 (粘土ブロック混) | ㉚ 淡灰褐色土 (粘土ブロック混) |
| ㉒ 暗黄褐色土 (粘土ブロック多量混・地山粒少量混・炭化物混) | ㉛ 黄褐色土 (地山粒少量混) |
| ㉓ 暗黄褐色土 (粘土ブロック多量混・地山粒混・炭化物少量混) | ㉜ 暗茶褐色土 |
| ㉔ 赤褐色粘質土 | ㉝ 暗茶褐色土 |
| ㉕ 暗黄褐色粘質土 | ㉞ 暗茶褐色土 (炭化物混) |
| ㉖ 暗赤褐色粘質土 (粘土ブロック多量混・炭化物多量混) | ㉟ 暗褐色土 |
| ㉗ 灰褐色土 | ㊱ 暗赤褐色粘質土 |
| ㉘ 茶褐色土 (地山粒混) | ㊲ 暗赤褐色土 |
| ㉙ 灰褐色土 (地山粒混) | |
| ㉚ 灰褐色土 (地山粒多量混) | |
| ㉛ 暗黄灰褐色土 (地山ブロック混) | |
| ㉜ 灰褐色土 (地山粒少量混) | |



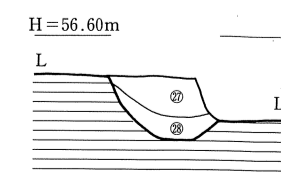
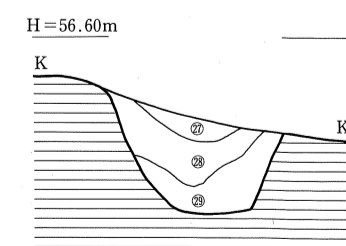
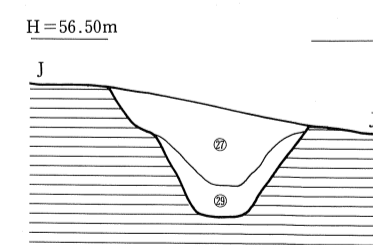
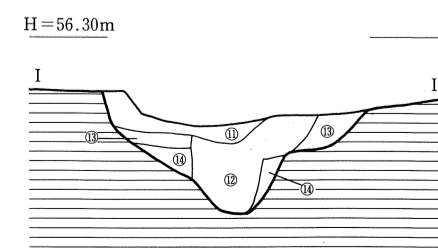
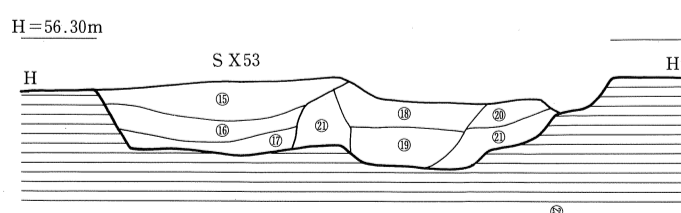
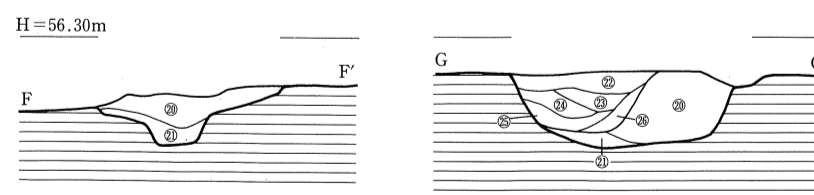
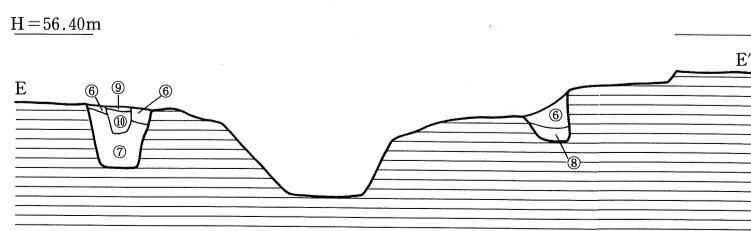
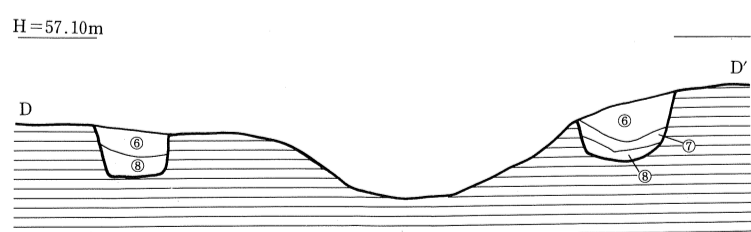
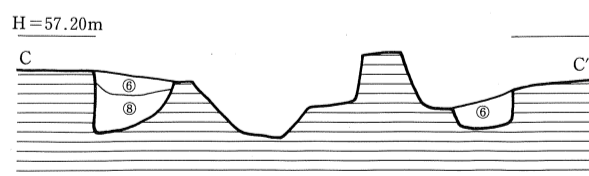
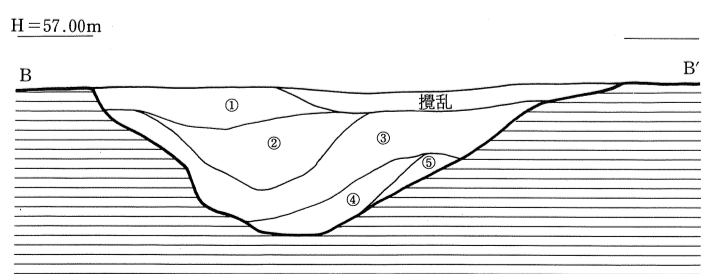
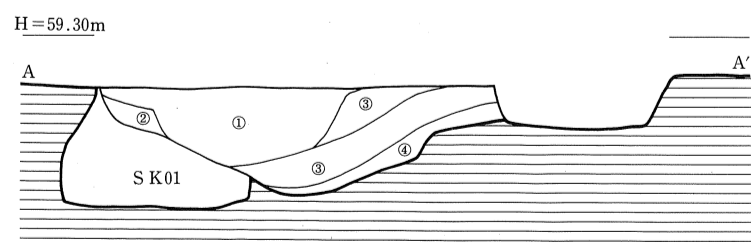
付図6 宮内第1遺跡 (D区) 1・2号墳丘墓土層断面図

H=58.00m



H=58.00m

S=1:80 4m

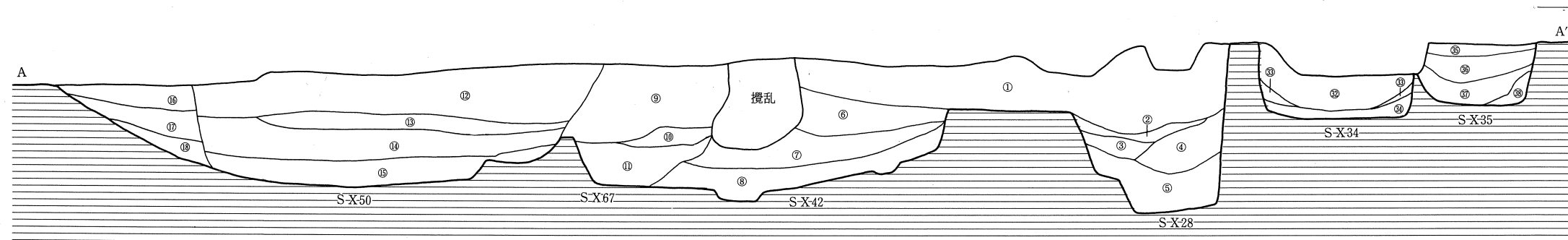


- ① 暗灰褐色土 (土器を多量含む)
- ② 淡暗灰褐色土 (土器を多量含む)
- ③ 灰褐色土
- ④ 黄灰褐色土
- ⑤ 灰褐色土
- ⑥ 灰褐色土
- ⑦ 灰褐色シルト
- ⑧ 黄灰褐色粘土
- ⑨ 灰色粘土
- ⑩ 黄灰色シルト
- ⑪ 黄褐色土 (地山ブロック少量混)
- ⑫ 黄褐色土 (地山ブロックを多量含む)
- ⑬ 黄灰褐色土 (地山粒少量混)
- ⑭ 明黄褐色土 (地山粒を多量含む)
- ⑮ 暗黄灰褐色土 (地山粒少量混)
- ⑯ 暗黄灰褐色土 (地山粒を多量含む)
- ⑰ 暗灰褐色土
- ⑱ 黄灰褐色土
- ⑲ 淡赤灰色粘質土
- ⑳ 灰褐色土 (地山粒少量混)
- ㉑ 灰褐色土 (地山粒を多量含む)
- ㉒ 黄灰褐色土 (地山粒少量混)
- ㉓ 暗黄灰褐色土
- ㉔ 黄褐色土 (地山粒少量混)
- ㉕ 黄褐色土 (地山粒を多量含む)
- ㉖ 暗黄褐色土
- ㉗ 灰褐色土
- ㉘ 淡灰褐色土
- ㉙ 黄灰褐色土 (地山粒少量混)

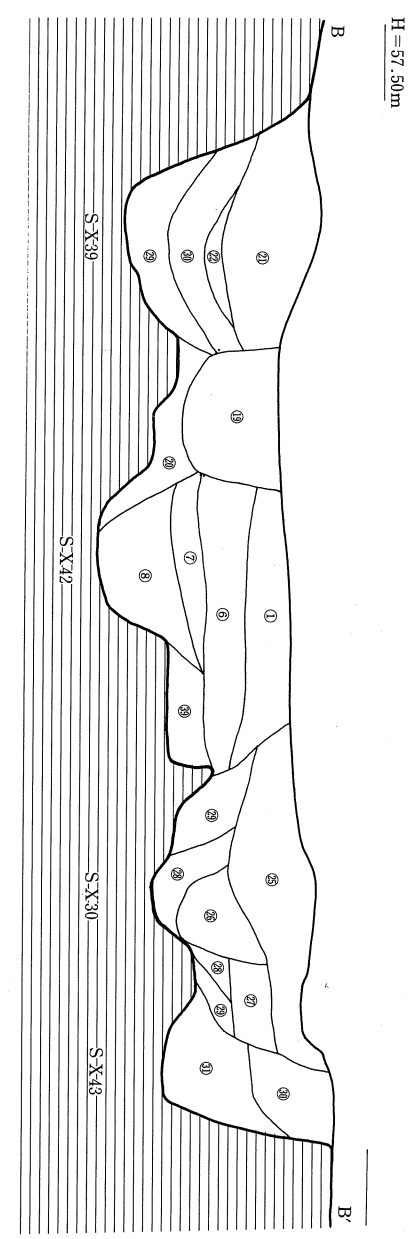
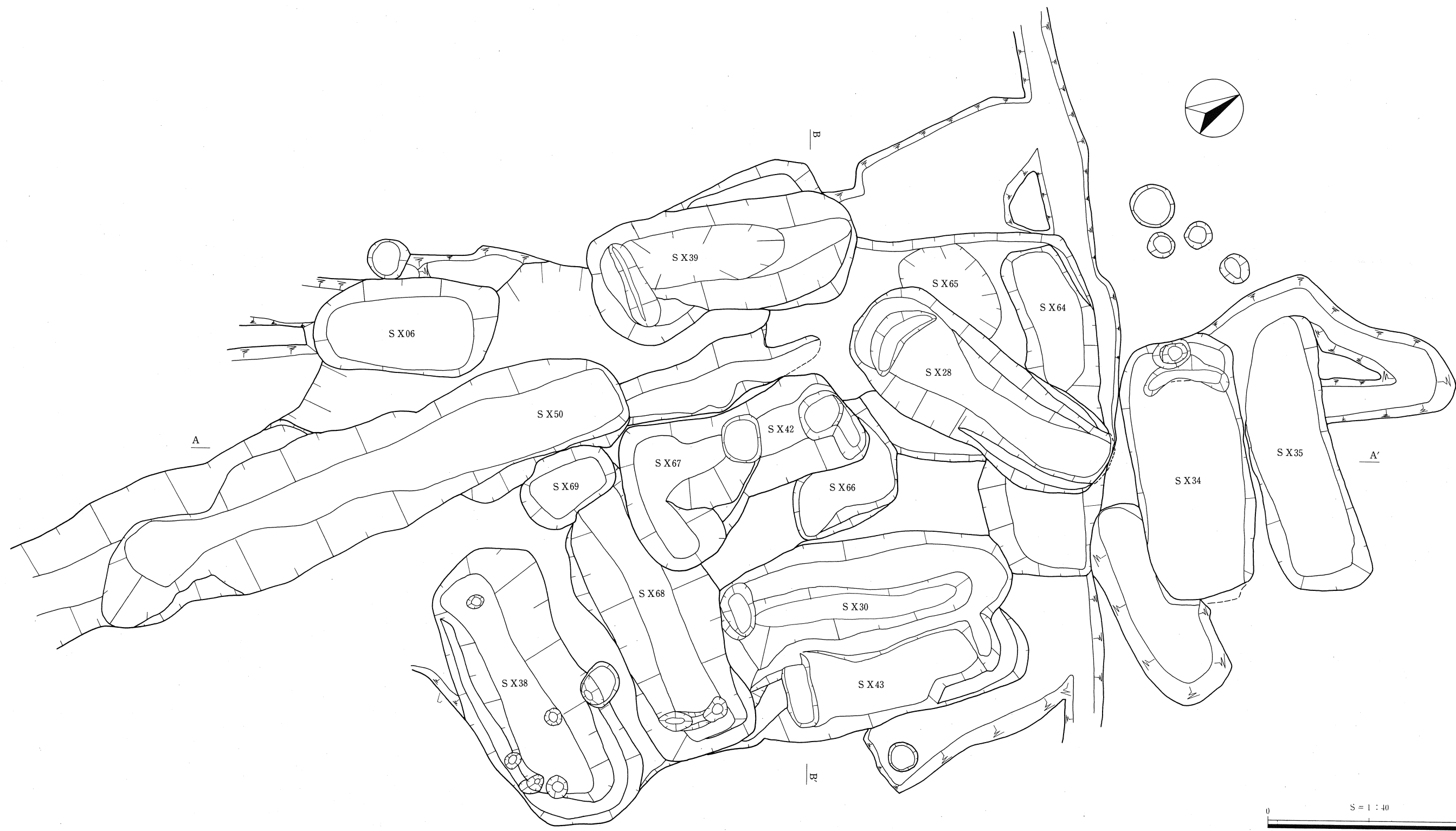
S=1:40 1m

付図7 宮内第1遺跡 (D区) 3号墳丘墓平面図

H=57.50m

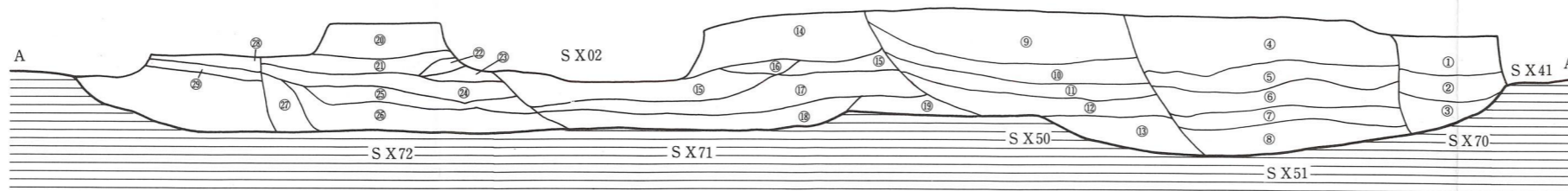


- ① 黄褐色土 (地山ブロック少量混)
 - ② 黄褐色土 (地山粒少量混)
 - ③ 灰褐色土 (地山粒少量混)
 - ④ 灰褐色土 (③より地山粒多く灰色粘土ブロック混)
 - ⑤ 灰褐色土 (地山粒少量混)
 - ⑥ 淡灰褐色土
 - ⑦ 灰褐色土 (⑥より淡い)
 - ⑧ 灰褐色土 (地山粒少量混)
 - ⑨ 黄褐色土 (地山粒少量混)
 - ⑩ 灰褐色粘質土 (地山粒少量混)
 - ⑪ 灰褐色粘質土
 - ⑫ 暗黄灰褐色土 (地山粒・ブロック少量混)
 - ⑬ 暗黄灰褐色土 (炭化物微量混)
 - ⑭ 灰褐色土 (地山粒ブロック少量混)
 - ⑮ 灰褐色土
 - ⑯ 暗褐色土
 - ⑰ 暗黄褐色土
 - ⑱ 暗黄褐色土
 - ⑳ 淡灰褐色土
- ㉑ 灰黄褐色土 (地山粒少量混)
 - ㉒ 明黄褐色土 (地山ブロック少量混)
 - ㉓ 明黄褐色土 (地山粒微量混)
 - ㉔ 灰褐色土 (シルトに近い)
 - ㉕ 淡黄褐色土 (地山ブロック少量混)
 - ㉖ 灰褐色土
 - ㉗ 淡灰褐色土
 - ㉘ 暗黄灰褐色土 (地山粒少量混)
 - ㉙ 黄灰褐色土 (地山粒少量混)
 - ㉚ 黄灰褐色土
 - ㉛ 暗黄褐色土
 - ㉜ 暗褐色土
 - ㉝ 暗褐色土
 - ㉞ 暗褐色土
 - ㉟ 暗褐色土
 - ㊱ 暗褐色土
 - ㊲ 暗褐色土
 - ㊳ 暗褐色土
 - ㊴ 暗褐色土
 - ㊵ 暗褐色土
 - ㊶ 暗褐色土
 - ㊷ 暗褐色土
 - ㊸ 暗褐色土
 - ㊹ 暗褐色土
 - ㊺ 暗褐色土

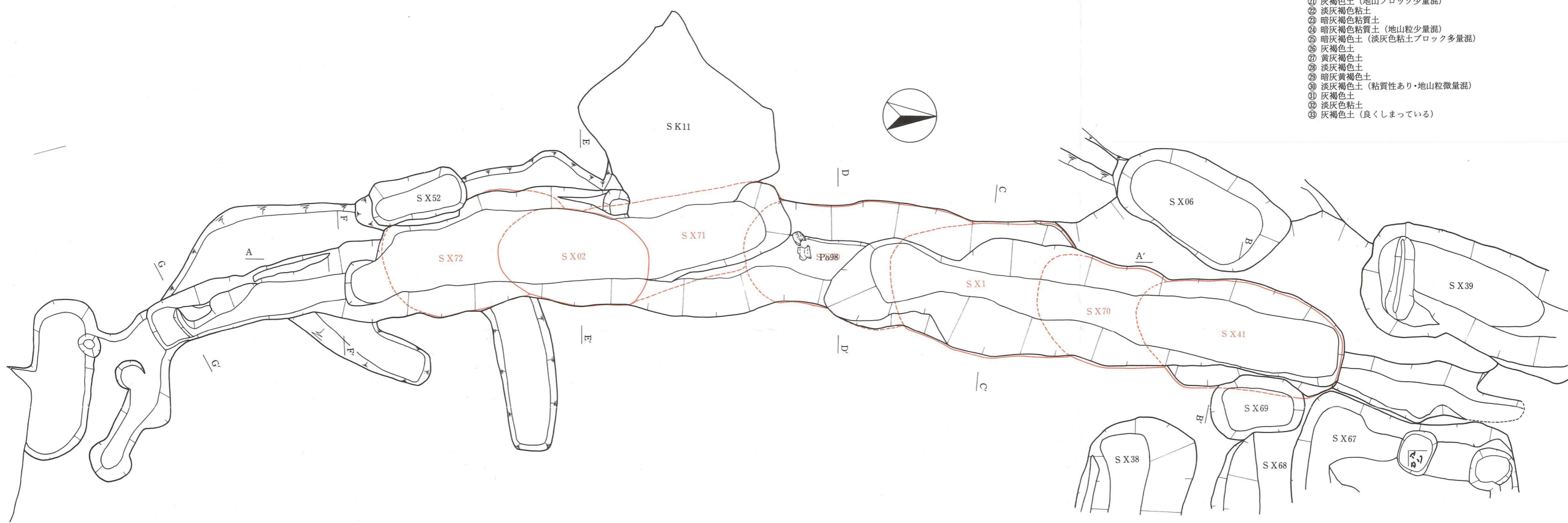


付図8 室内第1遺跡 (D区) S X06・28・30・31・35・38・39・41~43・64~69平面図

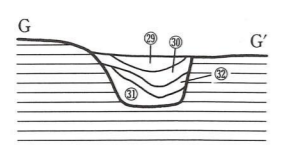
H=57.30m



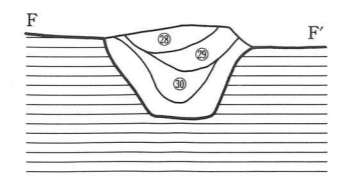
- ① 暗褐色土
- ② 暗黄褐色土
- ③ 暗黄褐色土
- ④ 暗黄褐色土
- ⑤ 暗灰褐色粘質土 (地山粒少量混)
- ⑥ 灰黄褐色土 (地山粒少量混)
- ⑦ 暗灰褐色土 (地山粒少量混)
- ⑧ 淡灰色シルト
- ⑨ 灰褐色土 (粘質性あり・地山ブロック混)
- ⑩ 暗灰褐色土
- ⑪ 淡灰黄褐色土
- ⑫ 暗灰褐色土
- ⑬ 淡灰褐色土 (地山粒微量混)
- ⑭ 暗灰褐色粘質土 (地山ブロック・黄灰色粘土ブロック多量混)
- ⑮ 淡灰褐色粘土
- ⑯ 暗灰黄褐色土 (地山粒少量混)
- ⑰ 淡灰褐色粘土
- ⑱ 灰褐色土 (地山粒少量混)
- ⑲ 灰褐色土
- ⑳ 淡灰褐色土 (地山粒少量混)
- ㉑ 灰褐色土 (地山ブロック少量混)
- ㉒ 淡灰褐色粘土
- ㉓ 暗灰褐色粘質土
- ㉔ 暗灰褐色粘質土 (地山粒少量混)
- ㉕ 暗灰褐色土 (淡灰色粘土ブロック多量混)
- ㉖ 灰褐色土
- ㉗ 黄褐色土
- ㉘ 淡灰褐色土
- ㉙ 暗灰黄褐色土
- ㉚ 淡灰褐色土 (粘質性あり・地山粒微量混)
- ㉛ 灰褐色土
- ㉜ 淡灰色粘土
- ㉝ 灰褐色土 (良くしまっている)



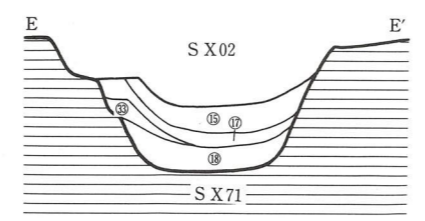
H=57.00m



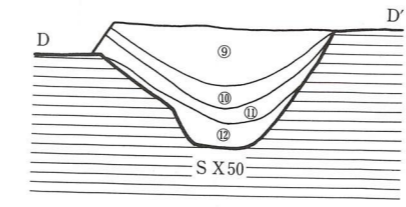
H=57.00m



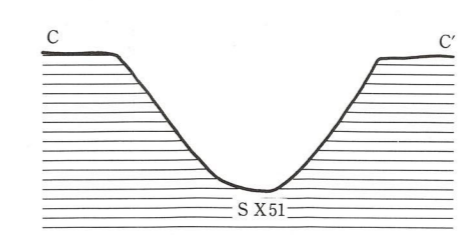
H=57.30m



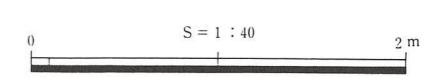
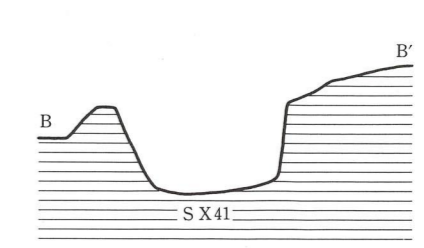
H=57.30m



H=57.30m



H=57.30m



付図9 宮内第1遺跡 (D区) SX02・41・50・51・70~72平面図