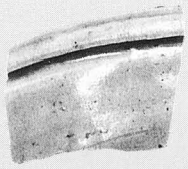

14－19

14－20

14－21



14－23



14－26





14－22

14－25

14－24

1区出土白磁・青磁

15－1

15－2

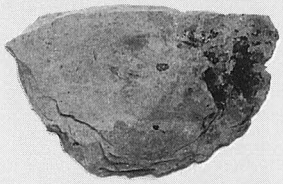

15－3



15－4

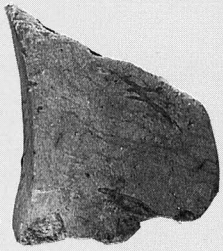

15－5

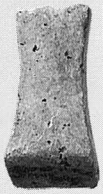

15－6

1区出土石器



2区出土縄文土器・須恵器・土師質土器



2区出土石器



21－1

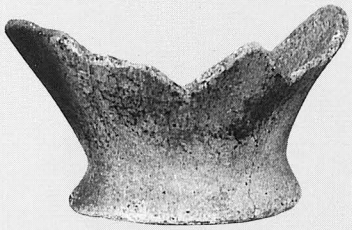

21－2



21－3

21－4

21－5



21－6

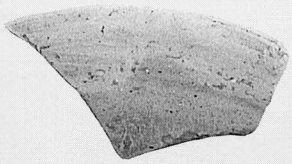

21－7



21－8



21－9



21－10



21－11



21－12



21－13

3区出土弥生土器・須恵器・土師質土器

図版22



4区出土縄文土器・弥生土器



5区出土弥生土器・須恵器・土師質土器



6区出土弥生土器



6区出土弥生土器・須恵器



7区　ＳＤ０５出土土師器



7区　ＳＫ０１出土須恵器



7区　ＳＫ０３出土須恵器



7区出土縄文土器・土師器・須恵器・土師質土器



7区出土石器



8区出土縄文土器・土師質土器



8区出土石器

報告書抄録

ふりがな	うしろだに5いせき
書名	後谷Ⅴ遺跡
副書名	
巻次	
シリーズ名	斐川町文化財調査報告
シリーズ番号	15
編著者名	宍道年弘、関　和彦、池田敏雄、和佐野喜久生、柴田せつ子、川野瑛子、浜崎　晃、平石　充
編集機関	斐川町教育委員会
所在地	㊦699－05　島根県簸川郡斐川町大字荘原町2172 TEL0853－73－9190（直通）
発行年月日	西暦　1996年3月29日

所収遺跡名（ふりがな）	所在地（ふりがな）	コード 市町村	コード 遺跡番号	北緯 °′″	東経 °′″	調査期間	調査面積 ㎡	調査原因
後谷Ⅴ（うしろだに5）	島根県簸川郡（しまねけんひかわぐん） 斐川町大字（ひかわちょうおおあざ） 出西（しゅっさい）	32401	Y197	35度 21分 45秒	132度 48分 31秒	第1次 199207～199303	1区　420 2区　240 3区　550 4区　50	補助事業
						第2次 199312～199403	5区　60	
						第3次 199407～199503	6区　175 7区　290	
						第4次 199510～199601	8区　100	

所収遺跡名	種別	主な時代	主な遺構	主な遺物	特記事項
後谷Ⅴ	官衙跡	奈良～平安時代	総柱掘立柱建物 総柱礎石建物	奈良～平安時代の須恵器・土師質土器・白磁・青磁	出雲郡家の正倉跡を検出 〔掘立柱から礎石建物に建て替えられた律令時代の正倉の様子がよくわかる。〕
				縄文土器 弥生土器 土師器 石器（打製石斧 磨製石斧）	縄文や弥生土器が出土したことで原始古代の遺構が付近に存在する可能性を残した。

斐川町文化財調査報告15

後谷（うしろだに）Ⅴ（5）遺跡

発　行　1996年3月
編　集　島根県斐川町教育委員会
〒699-05
島根県簸川郡斐川町大字荘原町2172
Tel 0853（73）9190（直通）
印　刷　㈱報光社