

圖 版




石脇第3遺跡森末地区調査前状況（西上空から）




石脇第3遺跡森末地区調査前状況（上空から）



石脇第3遺跡森末地区完掘状況全景（南上空から）



石脇第3遺跡森末地区完掘状況全景（上空から）




石脇第3遺跡森末地区S101完掘状況（北から）



石脇第3遺跡森末地区S101遺物出土状況（北から）


図版 2



石脇第3 遺跡森末地区 S | 01高環Po24出土状況 (南から)



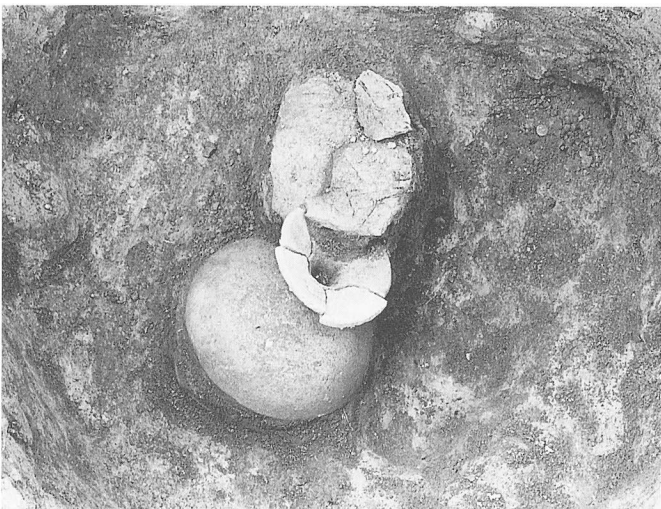
石脇第3 遺跡森末地区 S | 02完掘状況 (北から)



石脇第3 遺跡森末地区 S | 02・04掘り下げ状況 (北から)



石脇第3 遺跡森末地区 S | 02甕Po46出土状況 (北から)



石脇第3 遺跡森末地区 S | 02高環Po54出土状況 (南から)



石脇第3 遺跡森末地区 S | 02紡錘車 S 2 出土状況 (南西から)



石脇第3遺跡森末地区S102周辺ピット内瓦Po75
出土状況(北から)



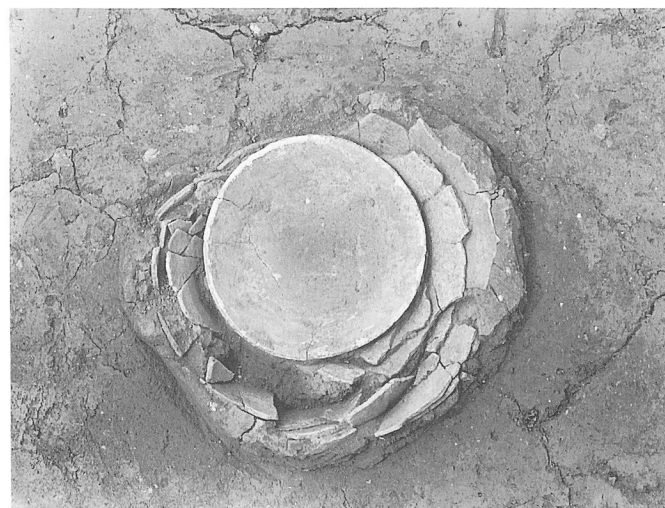
石脇第3遺跡森末地区S103完掘状況(北から)




石脇第3遺跡森末地区S105完掘状況(南から)



石脇第3遺跡森末地区S105遺物出土状況(南から)



石脇第3遺跡森末地区S105甕Po90・113、低脚
Po122出土状況(南から)



石脇第3遺跡森末地区S105高坏Po118出土状況(東から)


図版 4




石脇第3遺跡森末地区SB01検出状況(西から)



石脇第3遺跡森末地区SB01・S104完掘状況(東から)



石脇第3遺跡森末地区SB02~05完掘状況(西から)



石脇第3遺跡森末地区SB06完掘状況(西から)




石脇第3遺跡森末地区SB01~06完掘状況(南西から)



石脇第3遺跡森末地区SA01~07完掘状況(北から)




石脇第3遺跡森末地区SK01完掘状況（東から）




石脇第3遺跡森末地区SK02検出状況（東から）



石脇第3遺跡森末地区SK02土層断面（南西から）



石脇第3遺跡森末地区SK03完掘状況（西から）




石脇第3遺跡森末地区SK03土層断面（西から）



石脇第3遺跡森末地区SK04完掘状況（北から）

図版 6



石脇第3遺跡森末地区SK04土層断面(西から)




石脇第3遺跡森末地区SK05検出状況(北から)



石脇第3遺跡森末地区SK06完掘状況(西から)



石脇第3遺跡森末地区SK07完掘状況(西から)




石脇第3遺跡森末地区SK08完掘状況(北から)



石脇第3遺跡森末地区SK09完掘状況(西から)




石脇第 3 遺跡森末地区 S K 09 遺物出土状況 (東から)




石脇第 3 遺跡森末地区 S K 09 土鍋 Po143 出土状況 (北東から)



石脇第 3 遺跡森末地区 S K 09 把手付土鍋 Po144 出土状況 (南東から)



石脇第 3 遺跡森末地区 S K 10 完掘状況 (西から)



石脇第 3 遺跡森末地区 S K 11 完掘状況 (南から)

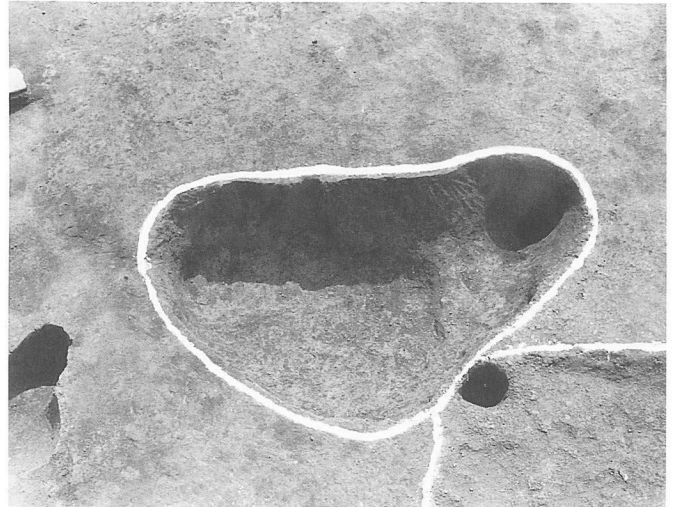


石脇第 3 遺跡森末地区 S K 12 遺物出土状況 (西から)

図版 8



石脇第3遺跡森末地区SK13土層断面（東から）



石脇第3遺跡森末地区SK14完掘状況（北東から）



石脇第3遺跡森末地区SK15完掘状況（東から）



石脇第3遺跡森末地区SK15土層断面（西から）



石脇第3遺跡森末地区調査区西側遺構完掘状況（上空から）



石脇第3遺跡森末地区SD01完掘状況（北西から）



石脇第3遺跡森末地区SD02-1完掘状況(西から)




石脇第3遺跡森末地区SD02-2完掘状況(北から)



石脇第3遺跡森末地区SD03完掘状況(北西から)



石脇第3遺跡森末地区SD04完掘状況(南から)



石脇第3遺跡森末地区SD05-1完掘状況(北から)




石脇第3遺跡森末地区SD05-1遺物出土状況(北から)

図版10



石脇第3遺跡森末地区SD05-1瓦出土状況(北から)



石脇第3遺跡森末地区SD05-2完掘状況(北から)



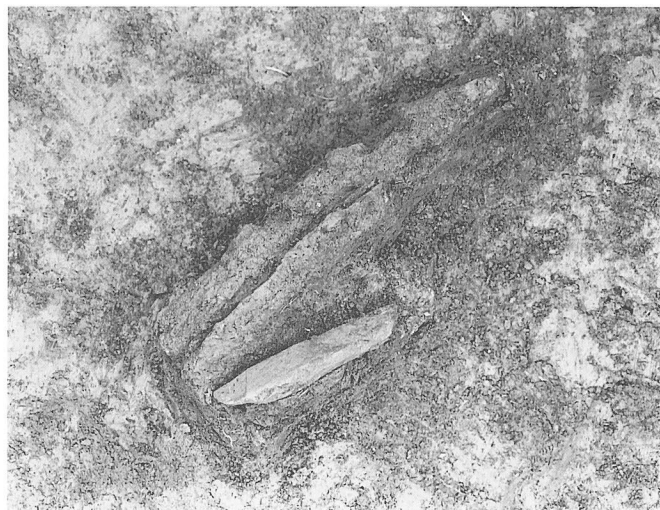
石脇第3遺跡森末地区SD05-1・2完掘状況(北から)



石脇第3遺跡森末地区SD06・SK13完掘状況(北西から)



石脇第3遺跡森末地区SS01完掘状況(西から)



石脇第3遺跡森末地区SS01内SK1鉄刀F1・F2、砥石S7出土状況(東から)



石脇第3遺跡森末地区SS02完掘状況(東から)



石脇第3遺跡森末地区SS03完掘状況(北西から)



石脇第3遺跡森末地区SS04完掘状況(北から)



石脇第3遺跡森末地区ピット群03完掘状況(西から)

















石脇第3遺跡森末地区遺構外壺Po225出土状況(北から)



石脇第3遺跡森末地区作業風景

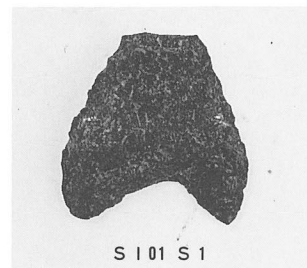
图版12






S I 01 Po41

Po42




S I 01 S 1




S I 01 Po43

Po45



S I 01 Po44




S I 01 軽石



S I 02 Po46




S I 02 Po47



S I 02 Po48

Po51




Po50


Po49




S I 02 Po53




S I 02 Po54



S I 02 Po55




S I 02 Po60




S I 02 Po61




S I 02 Po62



S I 02 Po69



S I 02 Po71



S I 02 Po59

Po72

Po73




S I 02 Po74



S I 02 Po75(凸面)




S I 02 Po75(凹面)



S I 02 S 2



S I 02 S 3




S I 03 Po76

Po77


Po78

Po79


Po80




S I 03 Po81



S I 03 Po84




S I 04 Po86



S I 04 Po87




S I 05 Po90




S I 05 Po92

Po97




S I 05 Po88

Po89



S I 05 Po95



S I 05 Po99


Po103

Po104

Po106

Po107

Po109




S I 05 Po94




S I 05 Po113




S I 05 Po110



S I 05 Po114



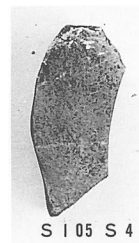
S I 05 Po117



S I 05 Po118



S I 05 Po121



S I 05 S 4



S I 05 Po120




S I 05 Po122



S I 05 Po131




S I 05 Po124




Po126




S I 05 Po127




Po128




S K 09 Po134



S K 09 Po136




S K 09 Po138




S K 09 Po141


Po142



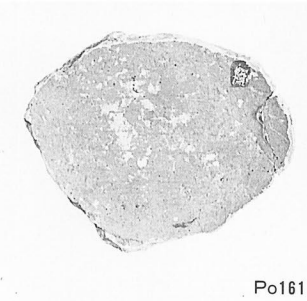










S K 09 Po143

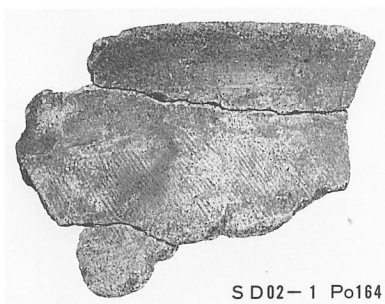


S K 09 Po144



S K 09 Po145







SD02-1 Po164



SD02-2 Po168(凹面)




SD02-2 Po169



SD02-1 Po167

SD03 Po170

SD03 Po172



SD05-1 Po177


SD05-1 Po178

SD05-2 Po182


SD05-2 Po176



SD05-1 Po183



SD05-2 Po184



SD05-1 Po185(凸面)


Po188(凸面)

Po189(凸面)

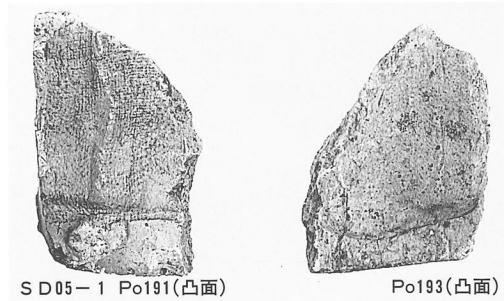
Po186(凸面)



SD05-1 Po187(凸面)




SD05-1 Po187(凹面)




SD05-1 Po191(凸面)


Po193(凸面)



SD05-1 Po198



SD05-1 Po197(凹面) Po198(凹面)



SD06 Po201

Po202

Po203



SD05-1 Po200(凸面)



SD05-1 Po200(凹面)




SD06 鈹滓




S S01 Po207(凸面)



S S01 F 1



S S01 F 2




S S01 Po208

Po209

Po210

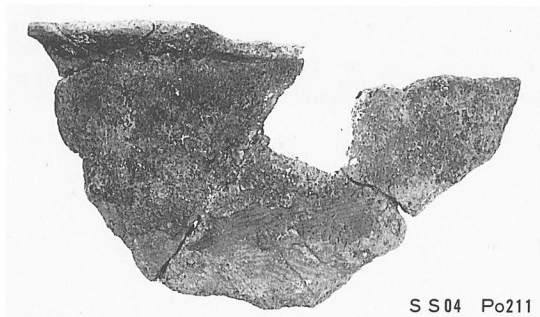


S S04 F 3




S S01 S 7

S 8



S S04 Po211




S S04 Po212


Po222



S S04 Po213








S S04 Po214



S S04 Po216



S S04 Po217






平成8年度石脇第3遺跡操り地区遠景（北西から）




平成8年度石脇第3遺跡操り地区調査前状況（東上空から）



平成8年度石脇第3遺跡操り地区完掘状況（南西上空から）



石脇8号墳墳丘検出状況（北西から）



石脇8号墳周溝検出状況（東から）




石脇8号墳周溝検出状況（西から）



石脇 8 号墳完掘状況（南上空から）



石脇 8 号墳完掘状況（上空から）



石脇 8 号墳後円部盛土状況 A-A'ベルト東側（北から）



石脇 8 号墳後円部盛土状況 A-A'ベルト西側（北から）



石脇 8 号墳後円部盛土状況 B-B'ベルト北側（東から）



石脇 8 号墳後円部盛土状況 B-B'ベルト北側（東から）



石脇8号墳後円部北側周溝土層断面B-B'ベルト北側（東から）



石脇8号墳くびれ部周溝土層断面C-C'ベルト北側（東から）



石脇8号墳後円部盛土除去後状況（東から）




石脇8号墳後円部埋没周溝土層断面（南東から）



石脇8号墳後円部埋没周溝完掘状況（南東から）



石脇8号墳埋没周溝完掘状況（北東から）



石脇 8 号墳くびれ部埋没周溝完掘状況（東から）



石脇 8 号墳旧表土除去後状況（東から）



石脇 8 号墳盛土除去後状況（西上空から）



石脇 8 号墳盛土除去後状況（上空から）




石脇 8 号墳周溝内土壌 S X 01 検出状況（南から）



石脇 8 号墳周溝内土壌 S X 01 完掘状況（南から）

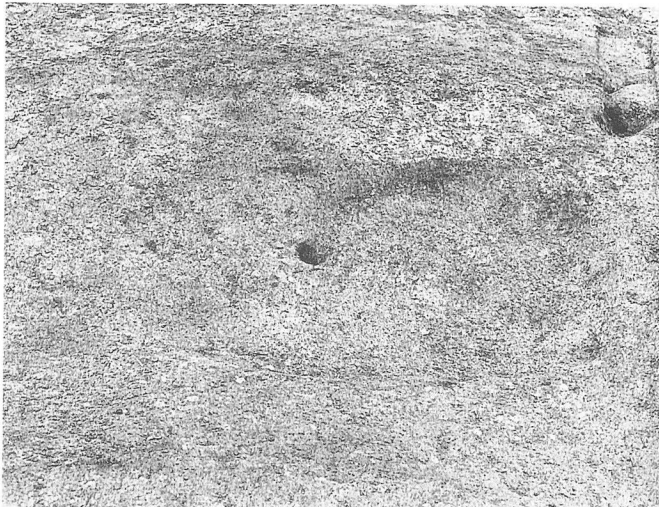
図版24




石脇 8 号墳周溝内土壌 S X 02検出状況 (北から)



石脇 8 号墳周溝内土壌 S X 02完掘状況 (北西から)




石脇 8 号墳埋没周溝内土壌 S X 05完掘状況 (西から)



石脇 8 号墳北側くびれ部周溝内遺物出土状況 (西から)




石脇 8 号墳後円部東側周溝内遺物出土状況 (南東から)



石脇 8 号墳南側くびれ部周溝内普通円筒埴輪Po56
出土状況 (西から)




石脇 8 号墳前方部周溝内普通円筒埴輪Po60出土状況（西から）




石脇 8 号墳前方部周溝内壺形埴輪Po122出土状況（南西から）




石脇 8 号墳北側くびれ部周溝内埴輪出土状況（北から）



石脇 8 号墳後円部北側周溝内埴輪出土状況（東から）



石脇 8 号墳後円部旧表土中遺物出土状況（西から）



石脇第 3 遺跡採り地区 S 101 完掘状況（北から）

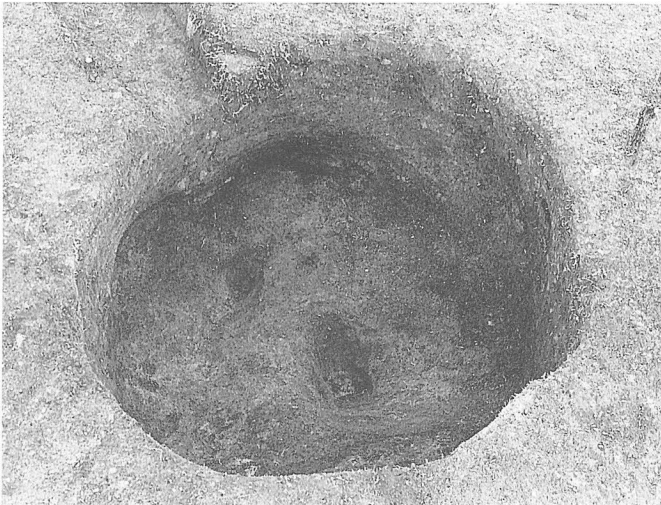
図版26



石脇第3遺跡操り地区SK01完掘状況（東から）



石脇第3遺跡操り地区SK02完掘状況（南から）



石脇第3遺跡操り地区SX03完掘状況（東から）



石脇第3遺跡操り地区SX03人骨出土状況その1（東から）



石脇第3遺跡操り地区SX03人骨出土状況その2（北から）




石脇第3遺跡操り地区SD01完掘状況（東から）




石脇第3遺跡操り地区SD02完掘状況(南東から)



石脇第3遺跡操り地区SD03完掘状況(西から)



石脇第3遺跡操り地区SD04完掘状況(南から)



石脇第3遺跡操り地区S101・SD05完掘状況(上空から)



石脇第3遺跡操り地区SD05完掘状況(東から)



石脇第3遺跡操り地区B4グリッド鉄刀出土状況(南から)



平成9年度石脇第3遺跡操り地区調査前状況（南上空から）




平成9年度石脇第3遺跡操り地区調査前状況（上空から）



平成9年度石脇第3遺跡操り地区完掘状況（南上空から）



平成9年度石脇第3遺跡操り地区完掘状況（北東上空から）



石脇第3遺跡操り地区S102完掘状況（南東から）



石脇第3遺跡操り地区S102貼床除去後状況（南東から）



石脇第3遺跡操り地区S102北側土層断面（西から）



石脇第3遺跡操り地区S102遺物・炭化材出土状況（南東から）




石脇第3遺跡操り地区S102炭化材出土状況（南東から）



石脇第3遺跡操り地区S102敷物状炭化物出土状況（南東から）




石脇第3遺跡操り地区S102甕Po158・159出土状況（北から）




石脇第3遺跡操り地区S102甕Po160出土状況（南東から）

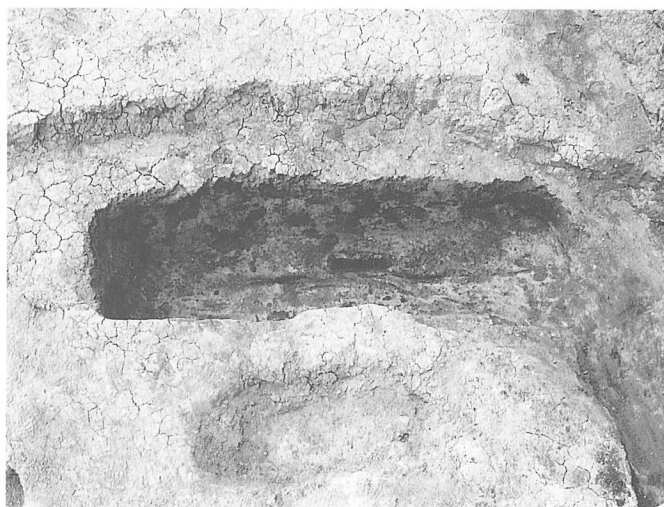
図版30




石脇第3遺跡操り地区S I 02脚付短頸壺Po164出土状況(南から)




石脇第3遺跡操り地区S B 01完掘状況(北東から)




石脇第3遺跡操り地区S K 03完掘状況(南東から)



石脇第3遺跡操り地区S K 03鉄刀F 8出土状況(南東から)




石脇第3遺跡操り地区S K 04完掘状況(南西から)



石脇第3遺跡操り地区S K 04土層断面(南西から)



石脇第3遺跡操り地区SK05完掘状況(南東から)



石脇第3遺跡操り地区SK06完掘状況(南西から)




石脇第3遺跡操り地区SK06土層断面(南東から)



石脇第3遺跡操り地区SK07完掘状況(北東から)



石脇第3遺跡操り地区SX06検出状況(西から)



石脇第3遺跡操り地区SX06掘り下げ状況(西から)



石脇第3遺跡操り地区SX06完掘状況(南から)



石脇第3遺跡操り地区SX06完掘状況(西から)



石脇第3遺跡操り地区SX06石材除去後状況(南から)



石脇第3遺跡操り地区SX06石材除去後状況(西から)



石脇第3遺跡操り地区SX06北側須恵器蓋坏Po166~169出土状況(西から)




石脇第3遺跡操り地区SD06完掘状況(北東から)




石脇第3遺跡操り地区SD07完掘状況(北東から)



石脇第3遺跡操り地区SD08・10完掘状況(北東から)



石脇第3遺跡操り地区SD09完掘状況(南東から)



石脇第3遺跡操り地区SS01完掘状況(北西から)



石脇9号墳検出状況(北西から)




石脇9号墳掘り下げ状況(北西から)



石脇 9 号墳完掘状況（西から）



石脇 9 号墳完掘状況（上空から）




石脇 9 号墳主体部検出状況（南から）



石脇 9 号墳主体部完掘状況（南から）



石脇 9 号墳主体部墓壇完掘状況（南から）



石脇 9 号墳主体部裏込状況（北東から）



石脇 9 号墳北側周溝土層断面（北から）



石脇 9 号墳北西側周溝内遺物出土状況（北東から）




石脇 9 号墳周溝内土壌 S X 07 完掘状況（南西から）








石脇 9 号墳周溝内土壌 S X 08 完掘状況（南西から）













石脇 9 号墳周溝内土壌 S X 09 完掘状況（南西から）




石脇第 3 遺跡操り地区作業風景







石脑 8 号墳
Po53



石脑 8 号墳
Po54



石脑 8 号墳 Po55




石脑 8 号墳 Po56



石脑 8 号墳
Po57




石脑 8 号墳
Po58



石脑 8 号墳
Po59




石脑 8 号墳
Po60



石脑 8 号墳
Po61



石脑 8 号墳
Po62



石脑 8 号墳
Po64




石脑 8 号墳
Po65



石脑 8 号墳
Po66




石脑 8 号墳
Po68



石脑 8 号墳
Po73



石脑 8 号墳
Po74



石脑 8 号墳
Po75



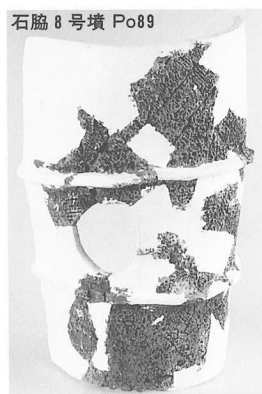
石脑 8 号墳 Po79




石脑 8 号墳 Po85



石脑 8 号墳 Po91



石脑 8 号墳 Po89



石脑 8 号墳 Po90




石脑 8 号墳 Po101



石脑 8 号墳 Po92



石脑 8 号墳 Po93



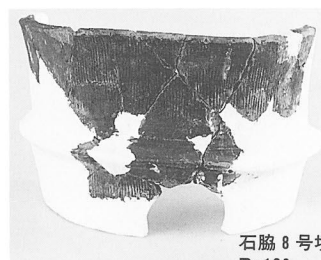
石脑 8 号墳 Po95



石脑 8 号墳 Po97



石脑 8 号墳 Po102



石脑 8 号墳 Po103



石脑 8 号墳 Po105



石脑 8 号墳 Po107



石脑 8 号墳 Po108



石脑 8 号墳 Po117



石脑 8 号墳 Po119



石脑 8 号墳 Po121



石脑 8 号墳 Po118



石脇 8 号墳
Po122



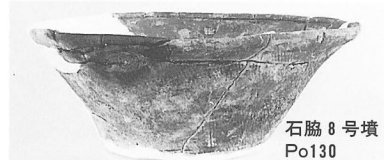
石脇 8 号墳
Po123



石脇 8 号墳
Po124



石脇 8 号墳
Po129




石脇 8 号墳
Po130



石脇 8 号墳
Po125



石脇 8 号墳
Po126



石脇 8 号墳
Po127



石脇 8 号墳
Po128




石脇 8 号墳
Po142



石脇 8 号墳
Po143




石脇 8 号墳
Po131



石脇 8 号墳
Po144



石脇 8 号墳 F 1



石脇 8 号墳 F 2




遺構外
F 7




墳丘下ビット群
Po149



墳丘下ビット群 Po150




墳丘下ビット群 Po151



墳丘下ピット群 Po152



墳丘下ピット群 Po154



Po153



S X03 F 3



遺構外 Po157



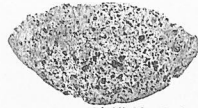
Po156



遺構外 B 1



遺構外 S 2



遺構外 S 3



S 4



S X03 J 1



遺構外 S 6



S 5



S X03 F 4




F 5



遺構外 J 4




J 3




SD01 F 6



遺構外 C 1




S X01 S 1



S I 02 Po158




S I 02 Po160



S I 02 Po161




S I 02 Po163



S I 02 軽石




S I 02 Po159



S I 02 Po164



S K 06 Po165



S X 06 Po166



S K 03
F 8



S X 06
Po167



S X 06
Po168




S X 06
Po169




石脇 9 号墳
Po172



石脇 9 号墳
Po176



石脇 9 号墳 Po181




石脇 9 号墳 Po182




S D 09 S 7




石脇 9 号墳
Po179(外面)



石脇 9 号墳
Po183(外面)




石脇 9 号墳
Po182(外面)



石脇 9 号墳 Po184



石脇 9 号墳 Po185



石脇 9 号墳
Po184(外面)



石脇 9号墳 Po187



石脇 9号墳 Po188



石脇 9号墳 Po189



石脇 9号墳 S 8



石脇 9号墳 Po187(外面)



石脇 9号墳 Po188(外面)



石脇 9号墳 Po189(外面)




石脇 9号墳 B 2




石脇 9号墳 Po190(外面)



石脇 9号墳 Po192




石脇 9号墳 Po194



石脇 9号墳 Po194(外面)



石脇 9号墳 Po193



石脇 9号墳 Po199



石脇 9号墳 Po195



石脇 9号墳 Po200



遺構外 Po205



石脇 9号墳 Po195(外面)



石脇 9号墳 Po201



遺構外 Po206



遺構外 Po207



寺戸第1遺跡調査前状況（南東上空から）



寺戸第1遺跡完掘状況全景（北上空から）



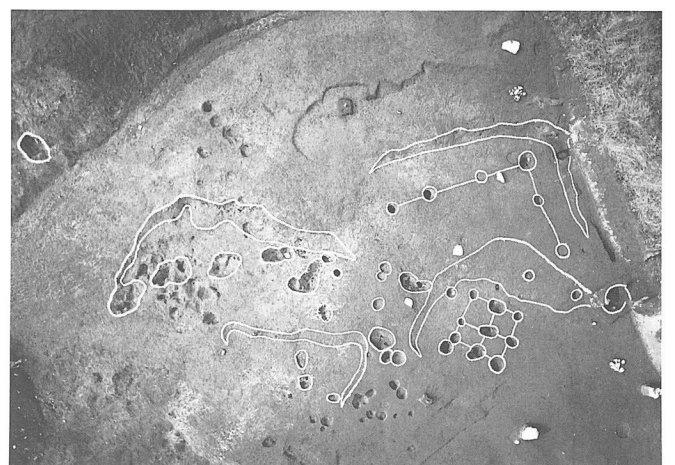
寺戸第1遺跡完掘状況全景（東上空から）



寺戸第1遺跡S101完掘状況（南東から）



寺戸第1遺跡S102完掘状況（北から）



寺戸第1遺跡上段テラス完掘状況（上空から）



寺戸第1遺跡 S S01完掘状況 (北から)



寺戸第1遺跡 S K01完掘状況 (北から)



寺戸第1遺跡 S K01上面集石02検出状況 (北から)



寺戸第1遺跡 S S01 P 1 内坏Po10、製塩土器Po11
出土状況 (南から)



寺戸第1遺跡 S S01 P 1 内製塩土器Po11・14出土状況 (北から)




寺戸第1遺跡 S S01 P 1 内製塩土器Po12・13出土状況 (南から)




寺戸第1遺跡S S02・S B02・集石01完掘状況（東から）



寺戸第1遺跡S B02完掘状況（東から）



寺戸第1遺跡S S02P10内甕P015出土状況（北東から）



寺戸第1遺跡集石01検出状況（南から）



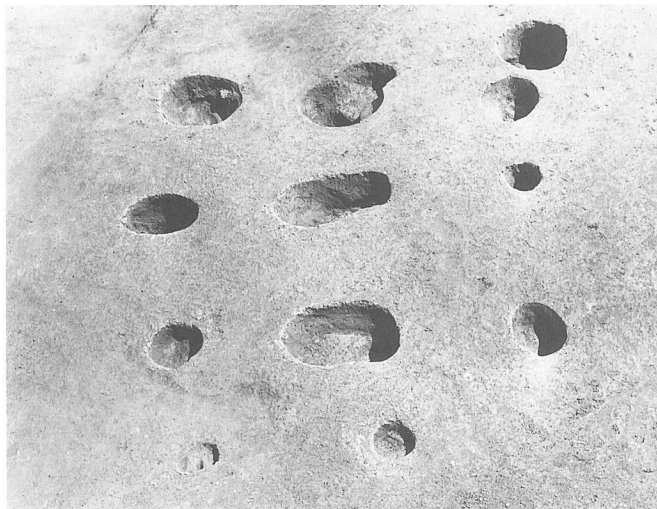
寺戸第1遺跡S S03完掘状況（南から）




寺戸第1遺跡S S04・S B01完掘状況（南から）



寺戸第1遺跡S S04・S B01完掘状況（北から）



寺戸第1遺跡S B01完掘状況（西から）



寺戸第1遺跡S S04甕Po21・22出土状況（東から）



寺戸第1遺跡S S04有孔円盤S 1出土状況（東から）



寺戸第1遺跡S S05完掘状況（西から）



寺戸第1遺跡S S06・S K02完掘状況（南西から）

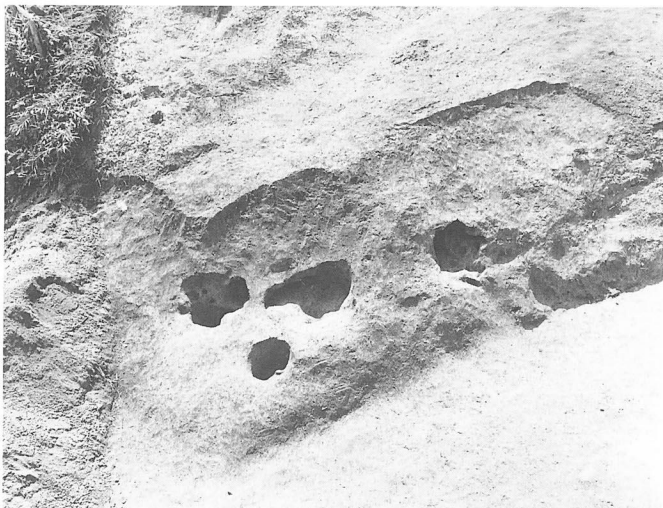
図版48



寺戸第1遺跡S B04完掘状況（北から）



寺戸第1遺跡S K02土層断面（北から）



寺戸第1遺跡S K03~06完掘状況（北から）



寺戸第1遺跡S D01完掘状況（北東から）




寺戸第1遺跡S D01完掘状況（東から）



寺戸第1遺跡S D02・03、ピット群02完掘状況（南から）




寺戸第1遺跡上段テラス・下段テラス完掘状況（南から）



寺戸第1遺跡集石03検出状況（南西から）



寺戸第1遺跡石列01検出状況（南から）




寺戸第1遺跡土器溜まり01検出状況（北から）



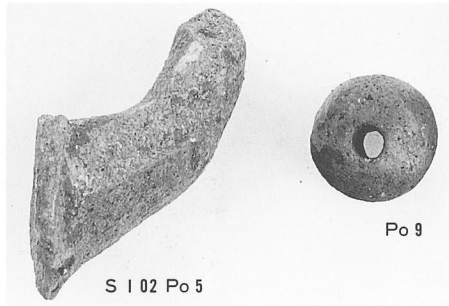
寺戸第1遺跡土器溜まり02検出状況（西から）



寺戸第1遺跡土器溜まり02検出状況（南東から）

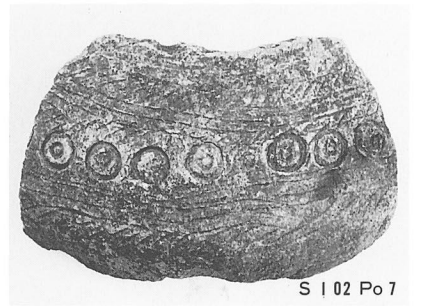


S I 01 Po 2




S I 02 Po 5

Po 9



S I 02 Po 7




S I 02 Po 3




Po 4



S I 02 Po 8



S S 01 Po 10




S S 01 Po 11



S S 01 Po 10(内面)



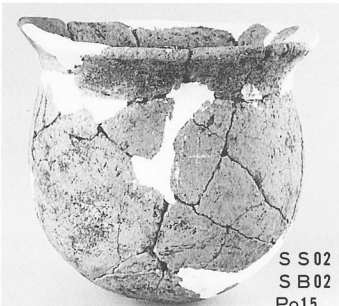
S S 01 Po 10(外面)




S S 01 Po 12



S S 01 Po 13



S S 02 - S B 02 Po 15



S S 03 Po 18

Po 19


Po 20



S S 01 Po 14




S S 02 · S B 02 Po 17




S S 02 · S B 02 Po 16



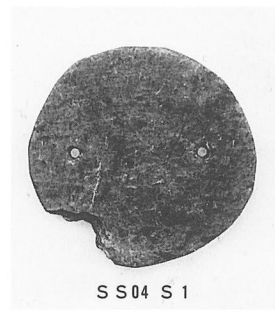
S S 04 Po 21




S S 04 Po 22



S S 04 Po 23




S S 04 S 1




S S 05 Po25



S S 05 Po27



S S 05 Po28



S S 05 Po30



S S 05 Po35

Po34



Po32



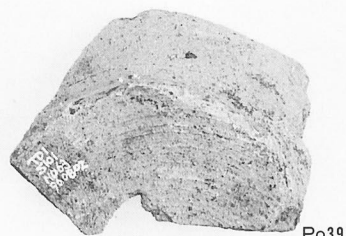
S S 05 Po33



S S 05 Po40



S S 05 Po36




Po39




S S 05周边 Po43




S S 05 Po41




S S 05 Po42



S S 05周边 Po49



S S 05周边 Po50



S S 05周边 Po51



S S 05周边 Po54



S S 05 Po55



S B 04 · S S 06 Po57

Po58



S S 05周边 Po56




Po60

Po67




S B04
S S06
Po61




S B04 · S S06 Po63

Po64


Po59




S B04 · S S06 Po65




Po66



S B04 · S S06 Po68




S B04 · S S06 Po69




S B04 · S S06
Po71


Po75




S B04 · S S06 Po70



S B04 · S S06
Po73



S B04 · S S06 Po76



S B04 · S S06 Po78




S B04 · S S06 Po74



S B04 · S S06 Po79



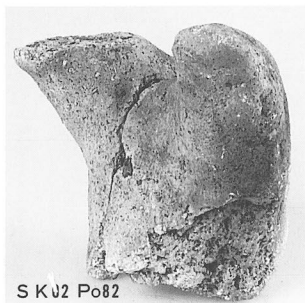
S B04 · S S06 F 1




S K02 Po80



S K02 Po81




S K02 Po82




S K05 Po83



ピット群02 Po84



S D01 Po86



S D01 Po88

Po89

Po90

Po91




S D01 Po92




Po93




S D01 Po95



S D01 Po97



S D01 Po99




土器溜まり01 Po100



土器溜まり01 Po102




土器溜まり01 Po103



土器溜まり02 Po106

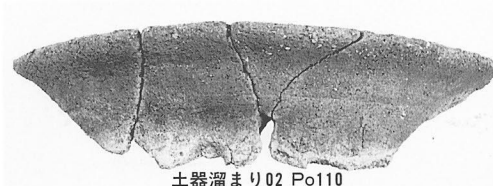
Po107



土器溜まり02 Po109



土器溜まり01 Po105



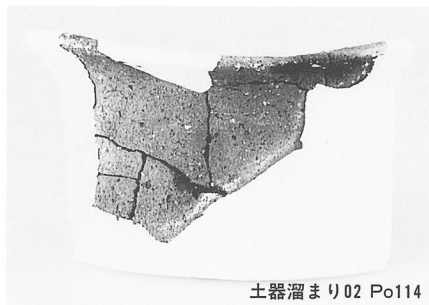
土器溜まり02 Po110



土器溜まり02 Po111

Po112


図版54



土器溜まり02 Po114



土器溜まり02 Po115



土器溜まり02 Po117


Po119

Po120

Po122



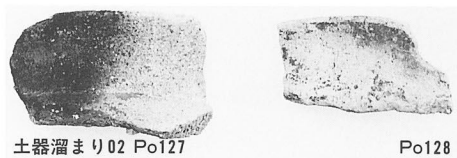
土器溜まり02 Po121



土器溜まり02 Po123



Po125



土器溜まり02 Po127

Po128



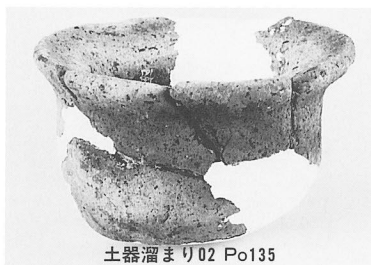
土器溜まり02 Po131



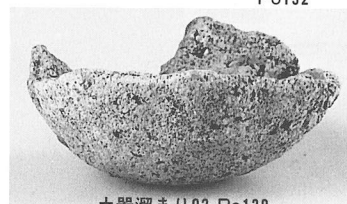
土器溜まり02 Po132




土器溜まり02 Po129



土器溜まり02 Po135



土器溜まり02 Po139



土器溜まり02 Po133




土器溜まり02 Po136



Po137



Po138



土器溜まり02 Po140

Po141

Po144



土器溜まり02 Po146



土器溜まり02
Po147



土器溜まり02
Po148



土器溜まり02
Po149



土器溜まり02 Po150



土器溜まり02
Po151




土器溜まり02 Po152



土器溜まり02
Po153



土器溜まり02 Po155



土器溜まり02
Po156




土器溜まり02 Po157




土器溜まり02
Po154



土器溜まり02 Po158



土器溜まり02
Po161



土器溜まり02
Po160



土器溜まり02 Po162


図版56



土器溜まり02 Po162(外面)



土器溜まり02 Po164



土器溜まり02 Po166




土器溜まり02 Po163



土器溜まり02 Po165




土器溜まり02 Po169




土器溜まり02 Po170




上段テラス Po172




上段テラス Po173




上段テラス Po174




上段テラス Po175



Po176




上段テラス Po177



Po178



上段テラス Po184



Po186



上段テラス Po190



上段テラス Po179



Po180



上段テラス Po192



上段テラス Po193



Po181



Po183



上段テラス Po195



上段テラス Po199



上段テラス Po200




上段テラス Po201



上段テラス
Po202(外面)




上段テラス
Po202(内面)




上段テラス Po203



上段テラス Po204



上段テラス Po205



上段テラス Po206



上段テラス Po209



Po210



上段テラス Po208



上段テラス Po211




上段テラス Po215




上段テラス
Po212

Po213



上段テラス Po216



上段テラス Po219

図版58



上段テラス
Po220




上段テラス Po224



上段テラス
Po225




上段テラス Po222




上段テラス Po226

Po227



上段テラス Po228



上段テラス Po230

Po233

Po231



上段テラス
Po232



上段テラス
Po236




上段テラス Po246

Po237



上段テラス Po241

Po242



上段テラス
Po251

Po238

Po239




上段テラス Po240




上段テラス
Po244




上段テラス Po245




上段テラス Po247




上段テラス Po243



上段テラス Po248



上段テラス Po249



上段テラス Po250




上段テラス Po252



Po253




上段テラス Po254




下段テラス Po255




下段テラス Po257




下段テラス Po258




下段テラス Po260



下段テラス Po264




下段テラス Po263



下段テラス Po266



下段テラス Po267



下段テラス Po269




Po270




下段テラス Po273




下段テラス Po274




下段テラス Po271




Po272



下段テラス Po275




下段テラス Po276




下段テラス Po277



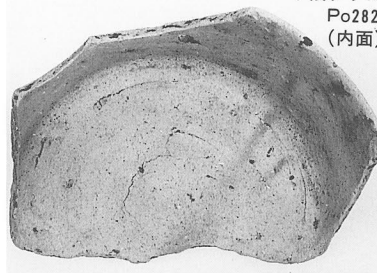
下段テラス Po279




下段テラス Po280




下段テラス Po281



下段テラス
Po282
(内面)




下段テラス
Po282
(底面)



下段テラス Po282



下段テラス
Po284(内面)




下段テラス
Po284(底面)




下段テラス Po283




下段テラス Po284(外面)



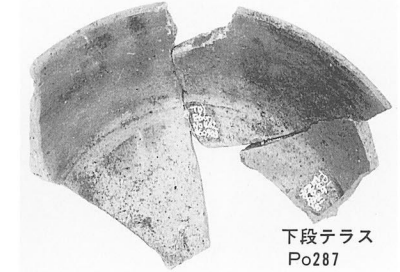
下段テラス Po286



下段テラス Po285




下段テラス
Po287(底面)



下段テラス
Po287













下段テラス Po287(外面)





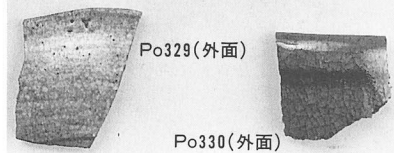







下段テラス Po288



下段テラス Po290



図版62






寺戸第2遺跡調査前状況（上空から）



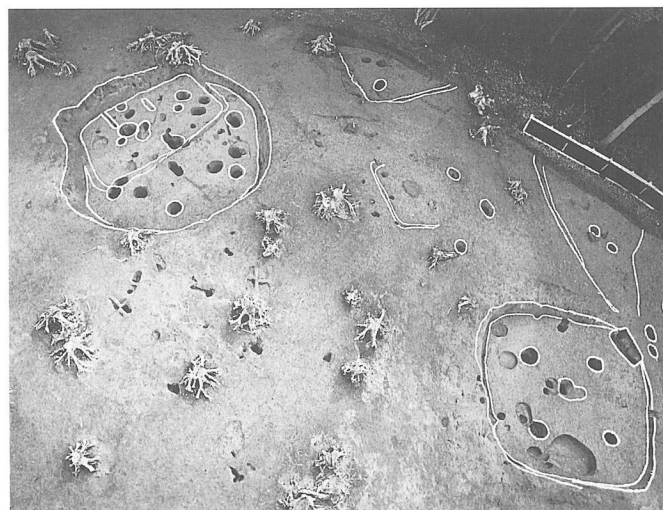
寺戸第2遺跡遠景（北から）



寺戸第2遺跡完掘状況全景（上空から）



寺戸第2遺跡丘陵頂部遺構完掘状況（西上空から）



寺戸第2遺跡丘陵頂部南側遺構完掘状況（上空から）



寺戸第2遺跡S101・03完掘状況（北から）



寺戸第2遺跡S101・03完掘状況（西から）



寺戸第2遺跡S101・03貼床除去後状況（北から）



寺戸第2遺跡S101勾玉J1出土状況（西から）




寺戸第2遺跡S103床面遺物出土状況（西から）




寺戸第2遺跡S103甕Po36・44出土状況（東から）




寺戸第2遺跡S103甕Po37・45出土状況（北から）



寺戸第2遺跡S103甕Po40出土状況(北西から)




寺戸第2遺跡S103甕形土器Po88出土状況(南から)



寺戸第2遺跡S103甕形土器内遺物出土状況(東から)



寺戸第2遺跡S102完掘状況(北から)




寺戸第2遺跡S104完掘状況(東から)



寺戸第2遺跡S104貼床除去後状況(東から)



寺戸第2遺跡S105完掘状況（南東から）



寺戸第2遺跡S105遺物出土状況（東から）



寺戸第2遺跡S105石鑿出土状況（北西から）



寺戸第2遺跡S105貼床除去後状況（東から）




寺戸第2遺跡S106完掘状況（東から）




寺戸第2遺跡S107完掘状況（北から）



寺戸第2遺跡S108完掘状況（南東から）



寺戸第2遺跡S108完掘状況（東から）




寺戸第2遺跡S108P23内石材出土状況（東から）




寺戸第2遺跡S109完掘状況（西から）



寺戸第2遺跡S109床面遺物出土状況（南西から）



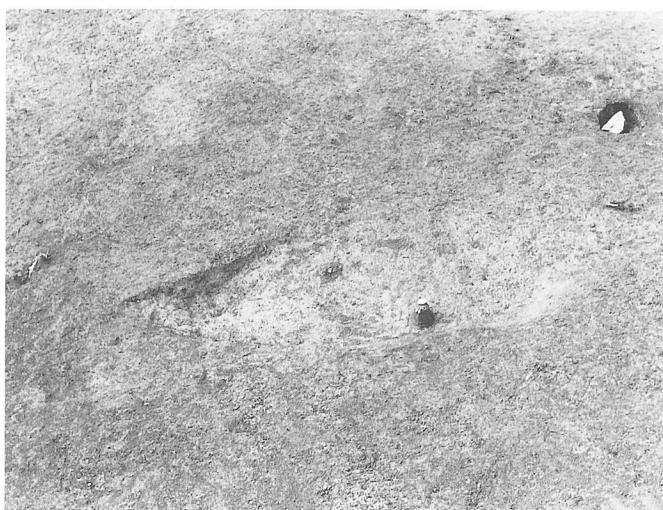
寺戸第2遺跡S01完掘状況（東から）




寺戸第2遺跡SS02完掘状況（東から）




寺戸第2遺跡SS03完掘状況（北東から）



寺戸第2遺跡SS04完掘状況（東から）



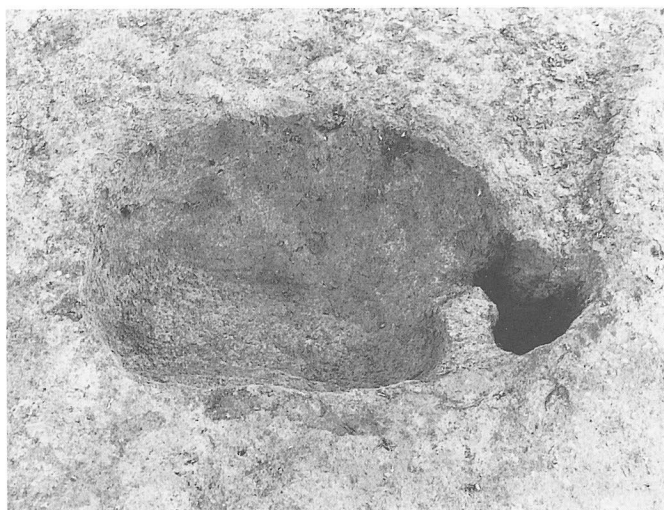
寺戸第2遺跡SK01完掘状況（北から）



寺戸第2遺跡SK03完掘状況（南から）



寺戸第2遺跡SK04完掘状況（南西から）



寺戸第2遺跡S K 05完掘状況（南東から）



寺戸第2遺跡S K 06完掘状況（西から）




寺戸第2遺跡S K 07完掘状況（北東から）



寺戸第2遺跡S K 07石匙S 15出土状況（北から）




寺戸第2遺跡S K 08完掘状況（北東から）



寺戸第2遺跡S K 08遺物出土状況（北東から）

図版70



寺戸第2遺跡S K09完掘状況（北から）




寺戸第2遺跡S K09遺物出土状況その1（北から）




寺戸第2遺跡S K09遺物出土状況その2（北から）




寺戸第2遺跡S K10検出状況（南東から）




寺戸第2遺跡S K11完掘状況（北から）



寺戸第2遺跡S K12完掘状況（北から）



寺戸第2遺跡SK13完掘状況(西から)




寺戸第2遺跡ピット群01P9内甕Po217出土状況(北から)



北溟中学校体験発掘作業風景その1











北溟中学校体験発掘作業風景その2




寺戸第2遺跡発掘作業風景



寺戸第2遺跡現地説明会風景

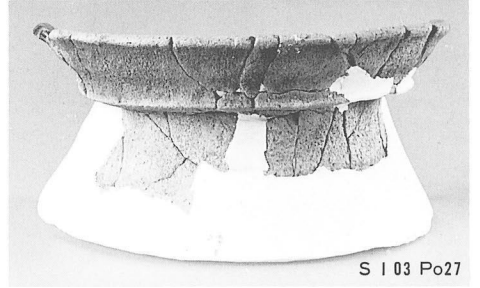




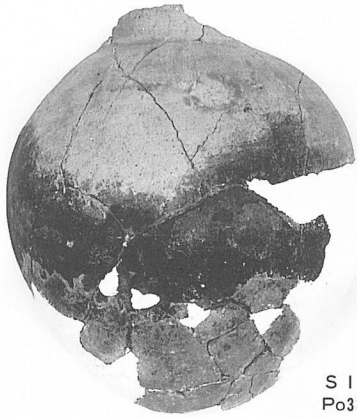
S I 03 Po25



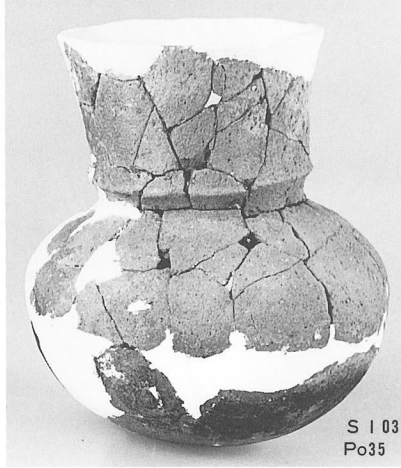
S I 03 Po26



S I 03 Po27




S I 03 Po33




S I 03 Po35



S I 03 Po36




S I 03 Po37




S I 03 Po38



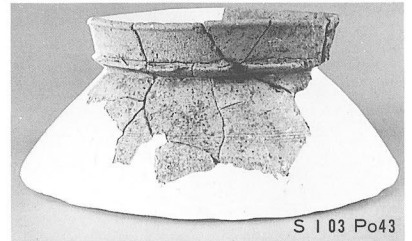
S I 03 Po39



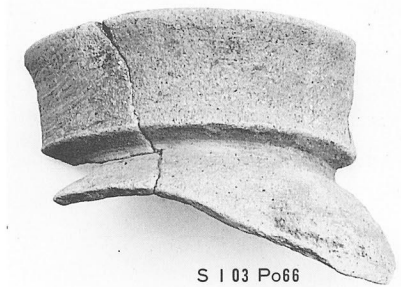
S I 03 Po40




S I 03 Po42




S I 03 Po43




S I 03 Po66



S I 03 Po45




S I 03 Po59




S I 03 Po56


图版74



S I 03 Po72




S I 03 Po77



S I 03 Po79




S I 03 Po75



S I 03 Po83




S I 03 Po82



S I 03 Po84



S I 03 Po85




S I 03 Po86




S I 03 S 3



S I 03 S 4




S I 02 Po89



S I 03 Po88



S I 02 Po92




Po95




S I 02 Po93



Po94




S I 02 Po98




S I 02 Po99



S I 02 Po97




S I 02
S 6



S I 04
Po101




S I 04
Po102




S I 05 Po120



S I 05
Po121



S I 05 Po124

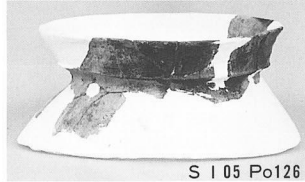


S I 05 Po125

Po127

Po128

Po130




S I 05 Po126



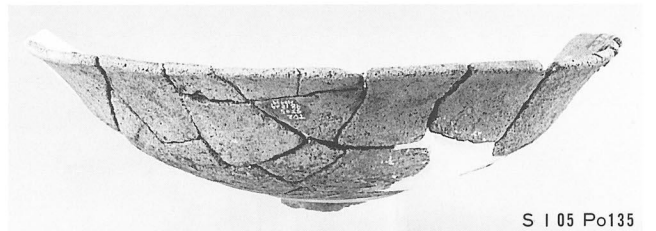
S I 05 Po129




S I 05
Po132



S I 05 Po133



S I 05 Po135




S I 05 Po140



S I 05
Po144




S I 05 Po146




S I 05 Po147



S I 05 Po148




S I 05 Po149




S I 05
S 7




S I 05
S 9



S I 06 Po151




S I 05 Po150




S I 08 Po155




S I 07
Po153




Po154




S I 09 Po157




S I 09 Po160




S S 02
Po167




S I 09 Po161











S S 01 Po163



S S 01
Po165




S S 01
S 12






S K 09 Po199




S K 09 Po201




S K 09 Po202




S K 09 Po212



S K 13 Po214



Po215



遺構外 Po219

Po232

Po245




遺構外 Po221



遺構外 Po224



遺構外 Po223



ビット群 01 Po217



遺構外 S20



遺構外 Po253



遺構外 Po267



遺構外 Po269



遺構外 S22




遺構外 Po271



Po272



石脇第1遺跡調査前状況（南西上空から）




石脇第1遺跡調査前状況（西上空から）



石脇第1遺跡調査完掘状況（上空から）



石脇第1遺跡完掘状況全景（西上空から）



石脇第1遺跡完掘状況全景（南上空から）



石脇第1遺跡完掘状況北側住居跡周辺（上空から）

図版80




石脇第1遺跡S101完掘状況（東から）



石脇第1遺跡S101貼床除去後状況（東から）



石脇第1遺跡S101特殊ピットP21完掘状況（北から）




石脇第1遺跡S101土師器甕Po16出土状況（南西から）



石脇第1遺跡S101陶質土器高坏Po69出土状況（南から）




石脇第1遺跡S101P9内遺物出土状況（北東から）



石脇第1遺跡S102完掘状況（西から）



石脇第1遺跡S102床面検出状況（東から）




石脇第1遺跡S102遺物出土状況その1（南から）



石脇第1遺跡S102遺物出土状況その2（南から）



石脇第1遺跡S102遺物出土状況SE区（南から）



石脇第1遺跡S102甕Po95出土状況（南から）



石脇第1遺跡S I 02甕形土師器Po148出土状況（南から）



石脇第1遺跡S I 03完掘状況（東から）



石脇第1遺跡S I 03遺物出土状況（東から）




石脇第1遺跡S I 04完掘状況（北から）



石脇第1遺跡S I 05完掘状況（西から）



石脇第1遺跡S I 05遺物出土状況（西から）




石脇第1遺跡S106完掘状況（東から）




石脇第1遺跡S106遺物出土状況（東から）




石脇第1遺跡S106甕Po199、高坏Po203出土状況（南から）




石脇第1遺跡S106P1内高坏Po204、敲石S11出土状況（南から）




石脇第1遺跡S107完掘状況（東から）




石脇第1遺跡S107貼床除去後状況（南から）



石脇第1遺跡S107須恵器甕Po260出土状況（西から）



石脇第1遺跡S107炭化物出土状況（北東から）



石脇第1遺跡S108完掘状況（東から）



石脇第1遺跡S108遺物出土状況（東から）




石脇第1遺跡S109完掘状況（東から）



石脇第1遺跡S110完掘状況（南西から）




石脇第1遺跡S111完掘状況（西から）



石脇第1遺跡S112完掘状況（南西から）




石脇第1遺跡S113完掘状況（東から）




石脇第1遺跡S113貼床除去後状況（東から）




石脇第1遺跡S113土師器高坏Po307、陶質土器高坏Po316出土状況（北西から）




石脇第1遺跡S113特殊ピットP5内甕Po289・295、高坏Po304・311出土状況（西から）




石脇第1遺跡S I 13 P12内高環Po306出土状況（南から）



石脇第1遺跡S I 14完掘状況（北東から）



石脇第1遺跡S K 01完掘状況（南から）




石脇第1遺跡S D 01完掘状況（西から）



石脇第1遺跡S D 02完掘状況（南西から）




石脇第1遺跡S S 01完掘状況（北東から）



石脇第1遺跡S S02完掘状況（西から）



石脇第1遺跡S S03完掘状況（西から）



石脇第1遺跡S S04完掘状況（西から）



石脇第1遺跡柵列・ピット群01検出状況（南から）




石脇第1遺跡発掘作業風景（南東から）



石脇第1遺跡現地説明会風景



S 1 01 Po 5




S 1 01 Po 6



S 1 01 Po 17



S 1 01 Po 14



S 1 01 Po 15




S 1 01 Po 19



S 1 01 Po 16



S 1 01 Po 20




S 1 01 Po 21

Po 22


Po 23

Po 24


Po 25



S 1 01 Po 30



S 1 01 Po 31



S 1 01 Po 32



S 1 01 Po 33



S 1 01 Po 36



S 1 01 Po 37



S 1 01 Po 38



S 1 01
Po39




S 1 01
Po40



S 1 01
Po41




S 1 01
Po42



S 1 01
Po44



S 1 01
Po56




S 1 01
Po52




S 1 01
Po53



S 1 01
Po55



S 1 01
Po68



S 1 01
Po58




S 1 01
Po60



S 1 01
Po61



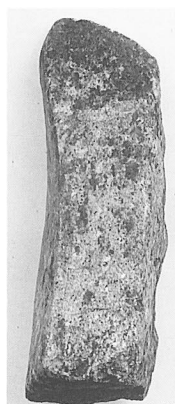
S 1 01
S 1



S 1 01
S 2




S 1 01
Po69




S 1 01
S 3




S | 01
S 5




S | 02 Po72




S | 02 Po74



S | 02
Po73



S | 02 Po75



S | 02 Po77



S | 02 Po78



S | 02 Po79



S | 02 Po80



S | 02 Po81




S | 02
Po82



S | 02
Po83



S | 02
Po84



S | 02 Po85




S | 02 Po86



S | 02 Po87




S | 02
Po90



S | 02
Po91



S I 02 Po92




S I 02 Po94



S I 02 Po96




S I 02 Po95



S I 02 Po97



S I 02 Po98




S I 02 Po99



S I 02 Po100



S I 02 Po101




S I 02 Po106



S I 02 Po108




S I 02 Po109



S I 02 Po110



S I 02 Po107



S I 02 Po111




S I 02 Po113



S I 02 Po112



S I 02 Po114




S I 02 Po115



S I 02
Po116



S I 02
Po117



S I 02
Po118




S I 02
Po119




S I 02
Po123




S I 02
Po125



S I 02 Po142




S I 02 Po144



S I 02
Po145



S I 02 Po146




S I 02 Po147




S I 02
Po148



S I 02
Po149



S I 02 S 8



S I 02 Po152


Po153

Po154


Po155




S I 02 S 9



S I 03 Po158




S I 02 Po156




Po157




S I 03 Po159



S I 03 Po161



S I 03 Po163



S I 03 Po164



S I 03 Po165




S I 03 Po166




S I 03 Po172



S I 03 S10




S I 03 Po187



S I 04 Po190



S I 05 Po191



S I 05 Po196



S I 05 Po194



S I 05 Po197




S I 05 Po195




S I 06 Po199



S I 06 Po201



S I 06 S11



S I 06 Po204



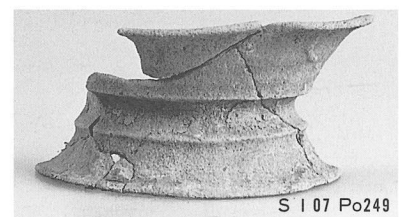






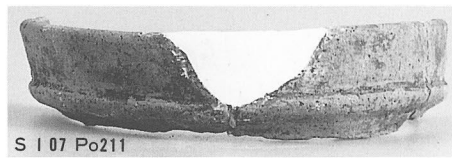



S I 06 Po203



S I 07 Po207

图版94






S I 07
Po260




S I 07 S12




S I 07
S13




S K07
S15



S I 08 Po261




S I 08 Po263



S I 08 Po266



S I 08
Po264



S I 08
Po273



S I 13 Po288



S I 08
Po276




S I 08 Po278



S I 08 Po279



S I 09 Po280



Po281




Po282



S I 10 Po284



Po285




S I 13 Po287




S I 13 Po289




S I 13 Po290



S I 13 Po291




S I 13 Po292



S I 13 Po294



S I 13 S16




S I 13 Po301




S I 13 Po303



S I 13 Po305



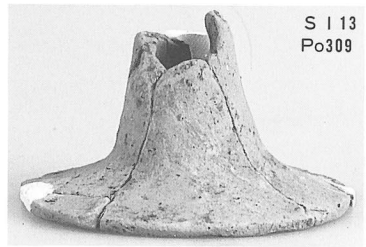
S I 13 Po304




S I 13 Po306



S I 13 Po308



S I 13 Po309



S I 13 B1



S I 14 Po318



S I 13 Po316




S I 14 Po319



S I 14 Po320




S I 14 Po321



S I 14 Po324



S I 14 Po327




S I 14 Po325



S I 13 F4




S I 14 Po329




S S 01 Po334



S K 01 Po331



S S 01 Po336



S S 01 Po333



S S 01 Po337



S S 01 S 17



S D 02 Po349




Po350




S D 02 Po343



Po344



Po345



S D 02 Po351



S D 02 S 18




S D 02 S 19



S D 02 Po353



S D 02 Po352



遺構外 S 21



遺構外 Po366



遺構外 J 1



遺構外 C 1

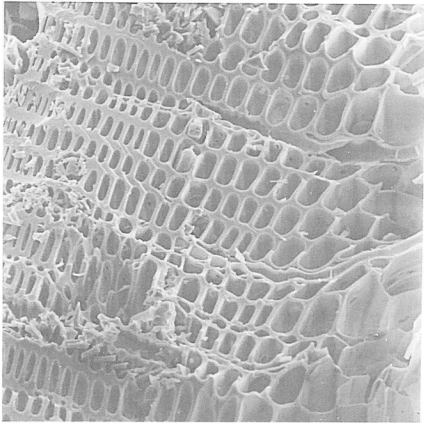


写真 1




写真 2

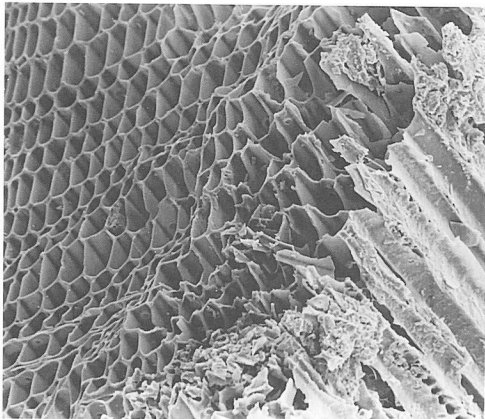


写真 3

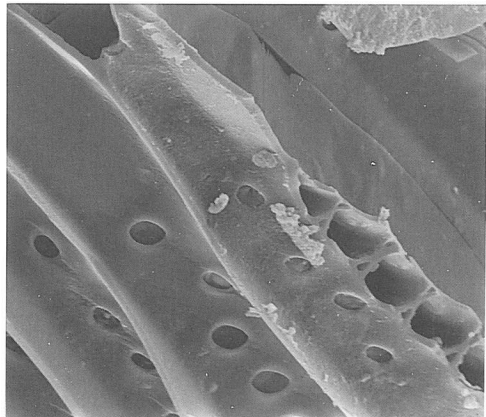


写真 4

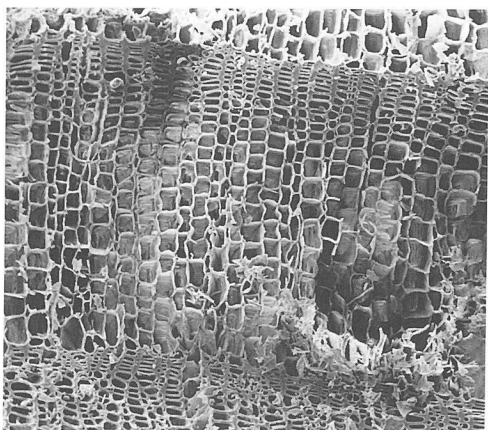


写真 5

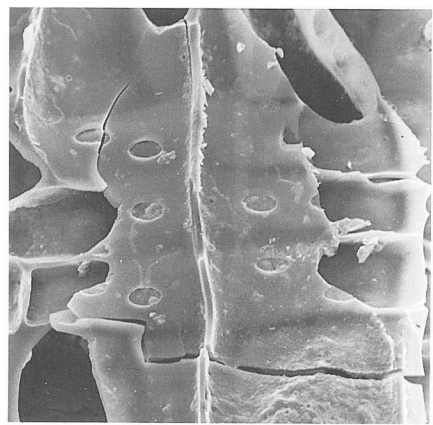


写真 6

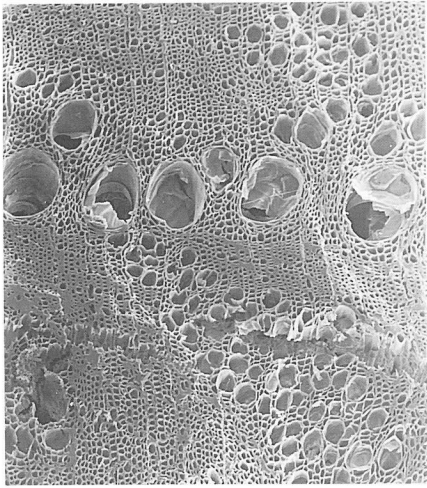


写真 7




写真 8

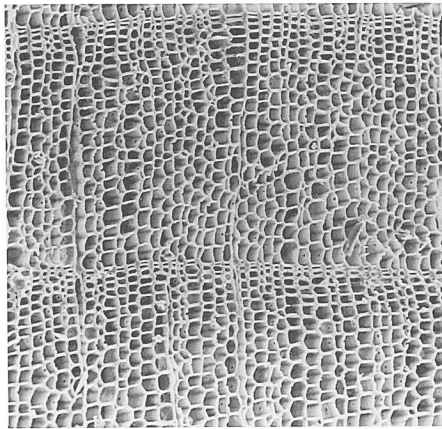


写真 9

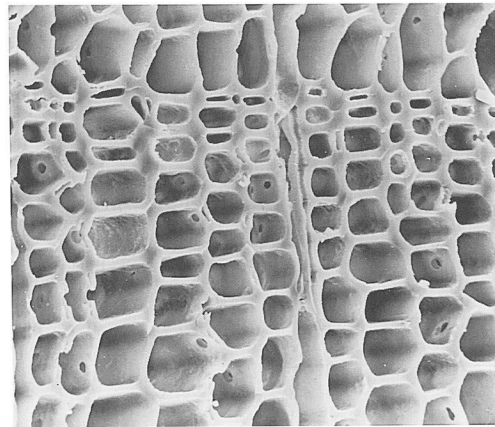


写真 10

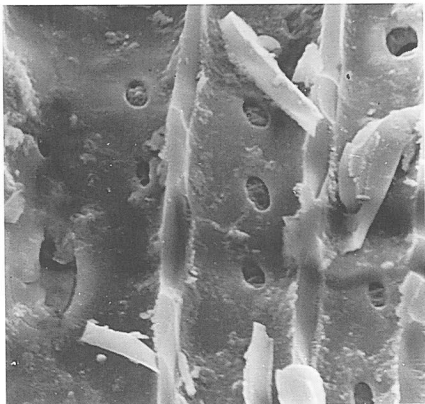


写真 11




写真 1 1225 15kV x150 200μm

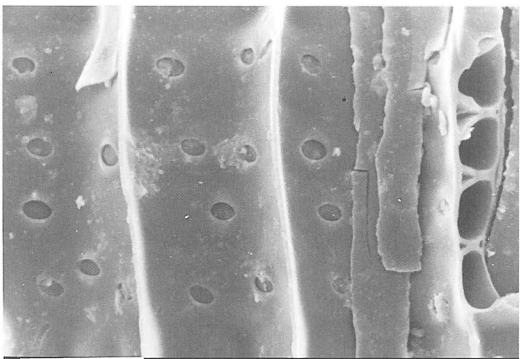


写真 2 1230 15kV x1.0k 50μm




写真 3 1233 15kV x200 200μm




写真 4 1235 15kV x600 50μm




写真 5 1239 15kV x400 100μm

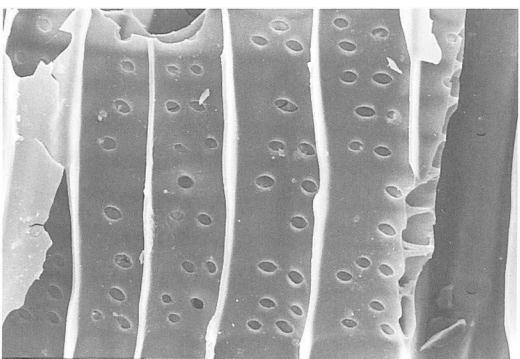


写真 6 1241 15kV x600 50μm

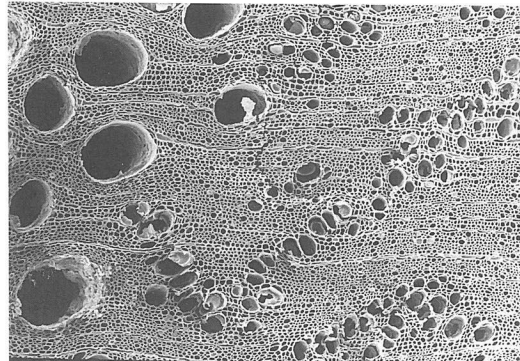


写真 7 1245 15kV x60 500μm

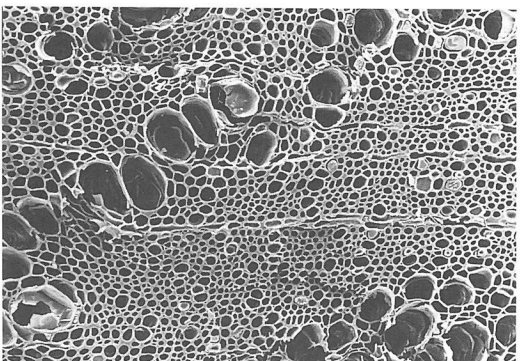






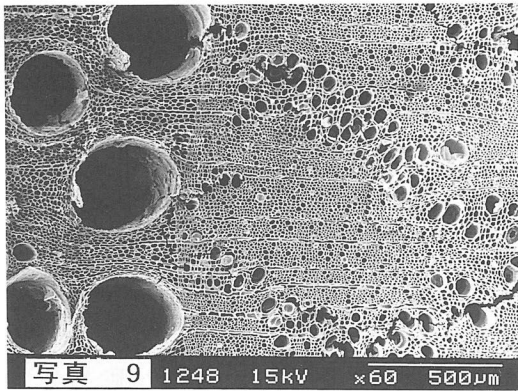




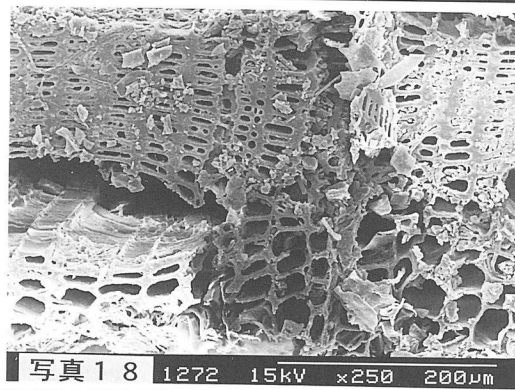












写真 8 1247 15kV x150 200μm










写真 3 1 1321 15kV x500 100μm

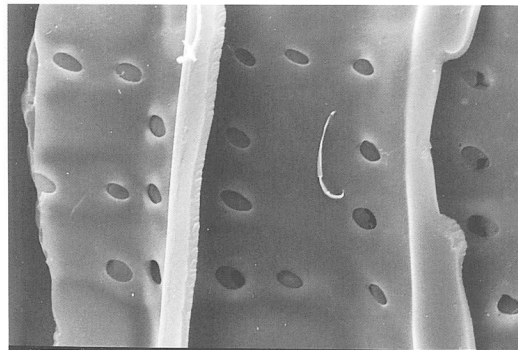


写真 3 2 1323 15kV x1.0k 50μm

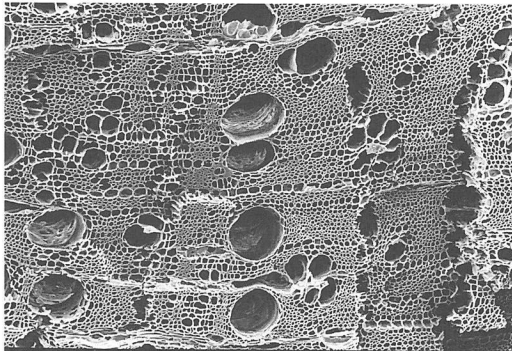


写真 3 3 1290 15kV x100 500μm

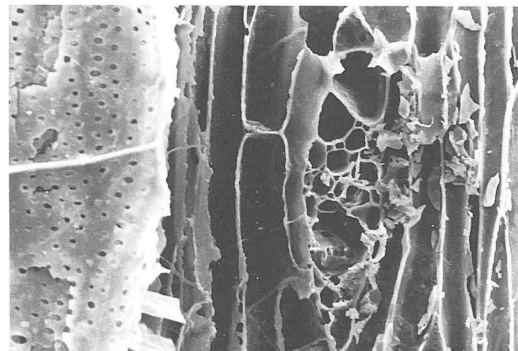


写真 3 4 1292 15kV x600 50μm

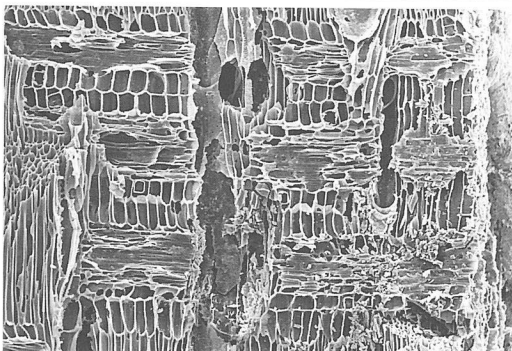


写真 3 5 1293 15kV x125 400μm

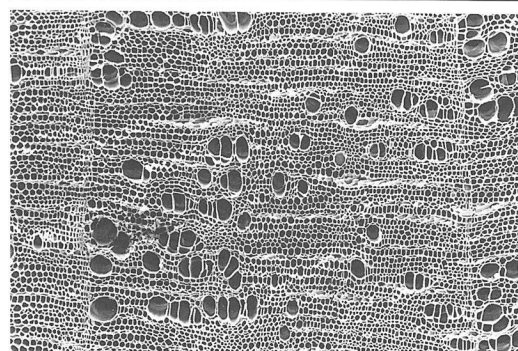


写真 3 6 1309 15kV x100 500μm

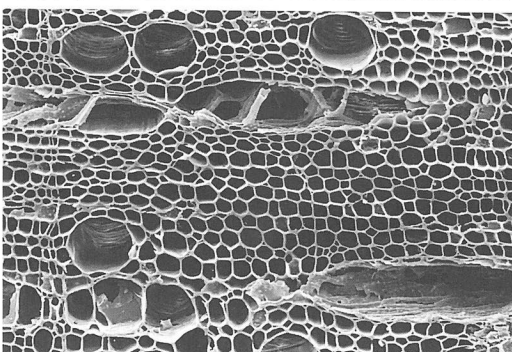


写真 3 7 1311 15kV x300 100μm

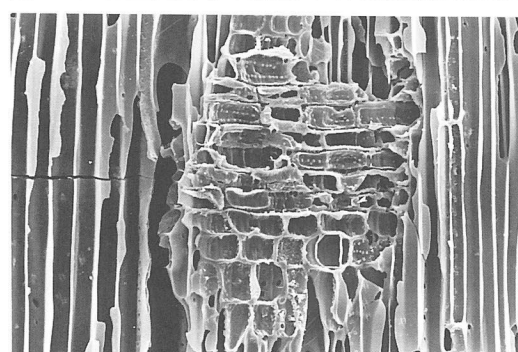





写真 3 8 1313 15kV x400 100μm



報 告 書 抄 録

ふりがな	いしわきだい3いせきーもりすえちく・くりちくー いしわき8・9ごうふん てらどだい1いせき てらどだい2いせき いしわきだい1いせき							
書名	石脇第3遺跡ー森末地区・操り地区ー 石脇8・9号墳 寺戸第1遺跡 寺戸第2遺跡 石脇第1遺跡							
副書名	一般国道9号(青谷・羽合道路)改築工事に伴う発掘調査報告書							
巻次	I							
シリーズ名	鳥取県教育文化財団調査報告書							
シリーズ番号	54							
編集者名	牧本哲雄、原田雅弘、八峠興、長尾智明、岩崎康子、井上達也							
編集機関	財団法人 鳥取県教育文化財団 鳥取県埋蔵文化財センター							
所在地	〒680-0151 鳥取県岩美郡国府町宮下1260 TEL(0857)27-6711							
発行年月日	西暦1998年3月31日							
ふりがな 所収遺跡名	ふりがな 所在地	コ ー ド		北 緯 ° ' "	東 経 ° ' "	調査期間	調査面積 m ²	調 査 原 因
		市 町 村	遺跡番号					
いしわきだい3いせき 石脇第3遺跡 もりすえちく 森末地区	とっとりけんとうほくぐん 鳥取県東伯郡 とまりそんいしわきあざもりすえ 泊村石脇字森末	31362	2-22	35° 30' 45"	133° 57' 39"	19960404 ~ 19960807	5244m ²	一般国道9号(青谷・ 羽合道路)改築工事
			2-22	35° 30' 40"	133° 57' 42"	19960717 ~ 19961028		
いしわきだい3いせき 石脇第3遺跡 くりちく 操り地区 いしわき8・9ごうふん 石脇8・9号墳	とっとりけんとうほくぐん 鳥取県東伯郡 とまりそんいしわきあざくり 泊村石脇字操り	31362	2-43	35° 30' 21"	133° 57' 29"	19970512	4623m ²	
			2-44			~ 19970929		
てらどだい1いせき 寺戸第1遺跡	とっとりけんとうほくぐん 鳥取県東伯郡 とまりそんいしわきあざてらど 泊村石脇字寺戸	31362	2-26	35° 30' 25"	133° 57' 31"	19960619 ~ 19960927	1590m ²	
てらどだい2いせき 寺戸第2遺跡	とっとりけんとうほくぐん 鳥取県東伯郡 とまりそんいしわきあざくづか 泊村石脇字久塚	31362	2-27	35° 30' 21"	133° 57' 29"	19960708 ~ 19961218	4540m ²	
いしわきだい1いせき 石脇第1遺跡	とっとりけんとうほくぐん 鳥取県東伯郡 とまりそんいしわきあざのら 泊村石脇字野羅	31362	2-20	35° 30' 13"	133° 57' 16"	19970409 ~ 19970704	3929m ²	
所収遺跡名	種 別	主 な 時 代	主 な 遺 構	主 な 遺 物		特 記 事 項		
石脇第3遺跡 森末地区	集落 駅家?	古墳時代前期 平安~鎌倉	竪穴住居跡5・掘立柱建 物跡9・溝状遺構6・段 状遺構4・土坑15	土師器・須恵器・瓦 鉄器		一辺54mの方形区画内に 掘立柱建物跡6基		
石脇第3遺跡 操り地区 石脇8・9号墳	集落 古墳	縄文時代後期~ 古墳時代後期	前方後円墳1・円墳1・ 竪穴住居跡2・掘立柱建 物跡1・土坑7・溝状遺 構10	縄文土器・土師器・円筒 埴輪・壺形埴輪・須恵器		前方後円墳から壺形埴輪 多数出土		
寺戸第1遺跡	集落	奈良・平安	竪穴住居跡2・掘立柱建 物跡4・段状遺構6・土 坑6	土師器・須恵器・製塩土 器		完形の焼塩土器出土		
寺戸第2遺跡	集落	古墳時代前期	竪穴住居跡9・土坑13他	弥生土器・土師器		焼失住居2		
石脇第1遺跡	集落	古墳時代中期	竪穴住居跡14・段状遺構 4・土坑1他	土師器、須恵器、石器、 鉄器		陶質土器、須恵器窯滓出 土		

鳥取県教育文化財団調査報告書54

一般国道9号（青谷・羽合道路）改築工事に伴う発掘調査報告書Ⅰ

鳥取県東伯郡泊村

石 脇 第 3 遺 跡

—森末地区・操り地区—

石 脇 8 ・ 9 号 墳

寺 戸 第 1 遺 跡

寺 戸 第 2 遺 跡

石 脇 第 1 遺 跡

発 行 1998年3月31日

発行者 財団法人 鳥取県教育文化財団

〒680-0011 鳥取市東町1丁目271番地

電話 (0857)26-8397

印 刷 山本印刷株式会社