小矢部市埋蔵文化財調査報告書第29冊

道林寺遺跡

1990年3月

小矢部市教育委員会

小矢部市埋蔵文化財調査報告書第29冊

道林寺遺跡

1990年3月

小矢部市教育委員会

序　　文

ここ数年来、小矢部市では古墳時代の遺跡の発掘調査が多く行われている。若宮古墳、関野古墳群、谷内古墳群など、古墳そのものの調査とともに、集落跡の調査もすすんでいる。ここに報告する道林寺遺跡もそのひとつである。道林寺遺跡は昭和49年に、南部土地改良区によるほ場整備事業に先立ち発掘調査が実施され、古墳時代中期の遺跡として広く知られている。今回調査したのは遺跡南端部にあたる。調査は昭和61年度に試掘調査を行ない、昭和62年度から平成元年度の３カ年で本調査を実施した。これにより、新たに４基の住居跡が発見されたほか多数の土坑、そして古墳跡が４基発見された。

沖積地での古墳の発見は県内では初めてのことである。時期は中期末から後期のはじめにかけてのもので、方墳１基、円墳３基である。「道林寺古墳群」の名で呼称することにする。また同時に大量の遺物が発掘されているが、これには、櫛、滑石製やヒスイ製の勾玉、滑石製管玉・小玉、ガラス製丸玉、有孔円板などの遺物が含まれ、また、県下ではまだ検出例の少ない古式の須恵器などもある。しかし、出土遺物の大半を占めるのは土師器である。この土師器は中期後半を中心とするもので、いままでよくわかっていなかったこの時期の基準資料となるだろう。

平成元年度をもって今回の調査を終了する。ご不便をおかけした地権者各位に対し、この場を借り深くお詫び申し上げたい。また、調査から本書の作成に至るまで、南部土地改良区の方々、富山県教育委員会・同埋蔵文化財センターをはじめ、関係各位、関係諸機関には大変お世話になった。深く感謝の意を表する次第である。

１９９０年３月31日

小矢部市教育委員会

教育長　　岩　峯　敬　正

例　　言

1　本書は、富山県小矢部市教育委員会が昭和63年度と平成元年度に国庫補助事業として実施した、小矢部市道林寺69・70番所在の道林寺遺跡の発掘調査の概要を報告するものである。

2　調査は富山県教育委員会及び、同埋蔵文化財センターの協力を得て小矢部市教育委員会が実施した。

3　遺物整理、実測、製図、写真撮影等は小矢部市教育委員会関係者がこれにあたった。但し、昭和49年の発掘調査時の資料は富山県埋蔵文化財センターから提供を受けた。

4　本書の編集は伊藤隆三（小矢部市教育委員会社会教育課文化財係長）、塚田一成（同嘱託）が行った。

5　調査の開始から終了まで、地権者の方々、南部土地改良区関係者の方々をはじめ、埴生地区の皆様には大変お世話になった。厚くお礼申し上げる。

6　発掘調査にあたって、文化庁記念物課文化財調査官岡村道雄（昭和63年度）、同松村恵司（平成元年度）両氏から現地指導を受けた。厚くお礼申し上げたい。

7　出土遺物は小矢部市教育委員会が一括して保管している。

目　　次

調査日誌(抄)

図　　版

図版１　航空写真(1)
図版２　航空写真(2)
図版３　遺構(1)　古墳時代
　１　ＳＢ05，１号墳，２号墳，ＳＫ01～ＳＫ04(北西より)
　２　１号墳,SK01～SK04(南西より)
図版４　遺構(2)　古墳時代
　１　１号墳，２号墳，ＳＫ01～ＳＫ04(北西より)
　２　ＳＫ01～ＳＫ04(西より)
図版５　遺構(3)　古墳時代
　１　ＳＫ01(西より)
　２　ＳＫ01(南より)
図版６　遺構(4)　古墳時代
　１　ＳＫ01遺物出土状況
　２　ＳＫ01遺物出土状況
図版７　遺構(5)　古墳時代
　１　ＳＫ01断面(南より)
　２　ＳＫ01(南より)
図版８　遺構(6)　古墳時代
　１　ＳＫ02(西より)
　２　ＳＫ02(南より)
図版９　遺構(7)　古墳時代
　１　ＳＫ02(東より)
　２　ＳＫ02勾玉出土状況
図版10　遺構(8)　古墳時代
　１　ＳＫ02断面(南より)
　２　ＳＫ02(南より)
図版11　遺構(9)　古墳時代
　１　ＳＫ03(西より)
　２　ＳＫ03(北より)
図版12　遺構(10)　古墳時代
　１　ＳＫ03(南より)
　２　ＳＫ03遺物出土状況
図版13　遺構(11)　古墳時代
　１　ＳＫ03断面(南より)
　２　ＳＫ03(南より)
図版14　遺構(12)　古墳時代
　１　ＳＫ04(南より)
　２　ＳＫ04(東より)
図版15　遺構(13)　古墳時代
　１　ＳＫ04櫛出土状況
　２　ＳＫ04高杯出土状況
　３　ＳＫ04遺物出土状況
　４　ＳＫ04遺物出土状況
図版16　遺構(14)　古墳時代
　１　ＳＫ04断面(南より)
　２　ＳＫ04(南より)
図版17　遺構(15)　古墳時代
　１　1号墳周溝,ＳＸ02,ＳＸ03(南より)
　２　1号墳北側周溝(北東より)
図版18　遺構(16)　古墳時代
　１　１号墳周溝南東隅遺物出土状況(西より)
　２　１号墳周溝南東隅遺物出土状況(南より)

図版19　遺構(17)　古墳時代
1　1号墳周溝陸橋付近断面(北より)
2　1号墳北側周溝断面(西より)
図版20　遺構(18)　古墳時代
1　1号墳・2号墳周溝(北より)
2　2号墳周溝(西より)
図版21　遺構(19)　古墳時代
1　SD07(南より)
2　SD07断面(南より)
図版22　遺構(20)　古墳時代
1　SX01(南より)
2　SX01甕出土状況
図版23　遺構(21)　古墳時代
1　SE01(西より)
2　SE02(南より)
図版24　遺構(22)
1　SX02, SX03(西より)
2　SX02断面(西より)
図版25　遺構(23)　古墳時代
1　3号墳, SB06(南より)
2　SB06(西より)
図版26　遺構(24)　古墳時代
1　SK102遺物出土状況(南より)
2　SK105遺物出土状況(東より)
図版27　遺構(25)　古墳時代
1　SD105遺物出土状況(南より)
2　SD105遺物出土状況
図版28　遺構(26)　古墳時代
1　4号墳, 3号墳, SB01, SB02,
　SB07～SB09 (南東より)
2　4号墳, SB01, SB07 (北西より)
図版29　遺構(27)　古墳時代
1　2号墳(西より)
2　2号墳陸橋(北より)
図版30　遺構(28)　古墳時代
1　SB01(南より)
2　SB01遺物出土状況(南より)
図版31　遺構(29)　古墳時代
1　SB08, SB09(南より)
2　SB08遺物出土状況(北より)
図版32　遺構(30)　古墳時代
1　SB07(南より)
2　SB08遺物出土状況(北より)
図版33　遺構(31)　古墳時代
1　2号墳周溝断面(南より)
2　3号墳周溝断面(南より)
図版34　遺構(32)　古墳時代
1　4号墳北側周溝断面(東より)
2　4号墳東側周溝断面(南より)
図版35　遺構(33)　古墳時代・中世
1　2号墳, 3号墳, SB06(北より)
2　中世溝群(北より)

調査日誌(抄)

昭和63年度

昭和63年

10月15日　試掘トレンチの掘り下げ。

10月17日　調査区北側より表土排除作業開始。

11月８日　中世遺構面の検出作業。

11月15日　中世溝の確認。

12月１日　中世溝の掘り下げ。

12月８日　中世溝の写真撮影。実測開始。

12月13日　古墳時代遺構面への掘り下げ開始。

12月14日　ＳＤ102・104(２号墳周溝)の陸橋確認。

12月15日　文化庁記念物課岡村道雄文化財調査官現地指導。

12月19日　１号墳の西側隅検出。

12月20日　ＳＢ06確認。掘り下げ開始。

12月27日　作業一時中止。

昭和64年

１月５日　作業再開。遺構掘り下げ。

１月７日　ＳＢ06写真撮影。

平成元年

１月９日　清掃。各遺構の写真撮影。

１月10日　全体写真撮影。

１月13日　断面図等作成作業開始。

１月20日　遺構実測後土器の取り上げ。

１月21日　作業一時中止。

３月23日　作業再開。

３月27日　全体図作成。

３月31日　現場作業終了。

平成元年度

平成元年

11月15日　発掘作業開始。

11月21日　ＳＤ101(３号墳周溝)検出。

11月22日　ＳＢ07・08検出。

12月２日　４号墳周溝掘り下げ。

12月５日　ＳＤ101(３号墳周溝)よりヒスイ製勾玉出土。

12月13日　測量杭設置。

12月16日　ＳＢ01・08実測。

12月21日　ＳＢ02, ＳＤ201等の写真撮影。

12月27日　全体図作成作業開始。

平成２年

１月５日　全体図作成作業。

１月12日　現場作業終了。

１月18日　文化庁記念物課松村恵司文化財調査官現地指導。

図　　版



（昭和49年撮影）

図版二　航空写真(2)

（昭和58年撮影）

1　ＳＢ05，１号墳，２号墳，ＳＫ01～ＳＫ04（北西より）

2　１号墳，ＳＫ01～ＳＫ04（南西より）

1　1号墳，2号墳，SK01～SK04（北西より）

2　SK01～SK04（西より）

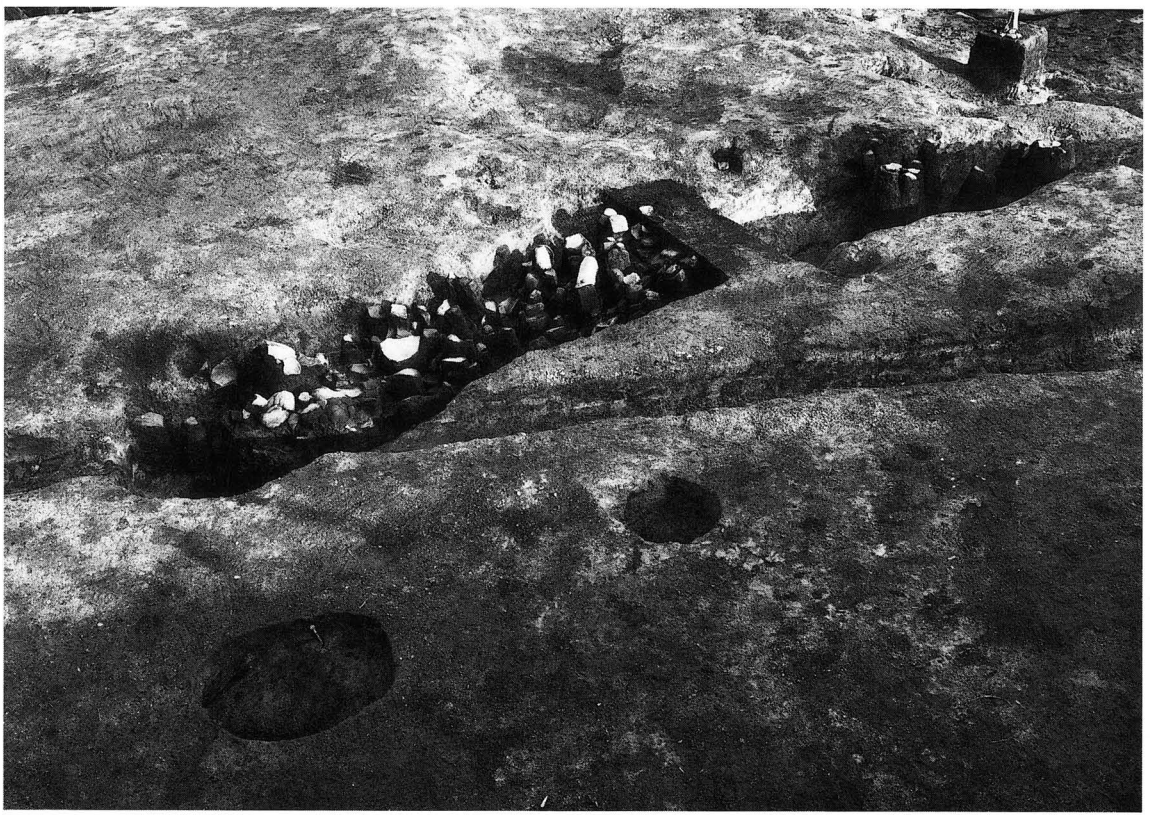

1　ＳＫ01（西より）

2　ＳＫ01（南より）

1　ＳＫ01遺物出土状況

2　ＳＫ01遺物出土状況

1　ＳＫ01断面（南より）

2　ＳＫ01（南より）

1　ＳＫ02（西より）

2　ＳＫ02（南より）



1　ＳＫ02（東より）

2　ＳＫ02勾玉出土状況

1　ＳＫ02断面（南より）

2　ＳＫ02（南より）



1　ＳＫ03（西より）

2　ＳＫ03（北より）

1　ＳＫ03（南より）

2　ＳＫ03遺物出土状況

1　ＳＫ03断面（南より）

2　ＳＫ03（南より）

1　ＳＫ04（南より）



2　ＳＫ04（東より）

1　ＳＫ04櫛出土状況

2　ＳＫ04高杯出土状況

3　ＳＫ04遺物出土状況

4　ＳＫ04遺物出土状況

1　ＳＫ04断面（南より）

2　ＳＫ04（南より）

1　1号墳周溝, ＳＸ02, ＳＸ03（南より）

2　1号墳北側周溝（北東より）



1　1号墳周溝南東隅遺物出土状況（西より）

2　1号墳周溝南東隅遺物出土状況（南より）



1　1号墳周溝陸橋付近断面（北より）

2　1号墳北側周溝断面（西より）

1　1号墳・2号墳周溝（北より）

2　2号墳周溝（西より）

1　ＳＤ07（南より）

2　ＳＤ07断面（南より）



1　ＳＸ01（南より）

2　ＳＸ01甕出土状況

1　ＳＥ01（西より）

2　ＳＥ02（南より）

1　ＳＸ02, ＳＸ03（西より）



2　ＳＸ02断面（西より）

1　3号墳，SB06(南より)

2　SB06(西より)

1　ＳＫ102遺物出土状況(南より)

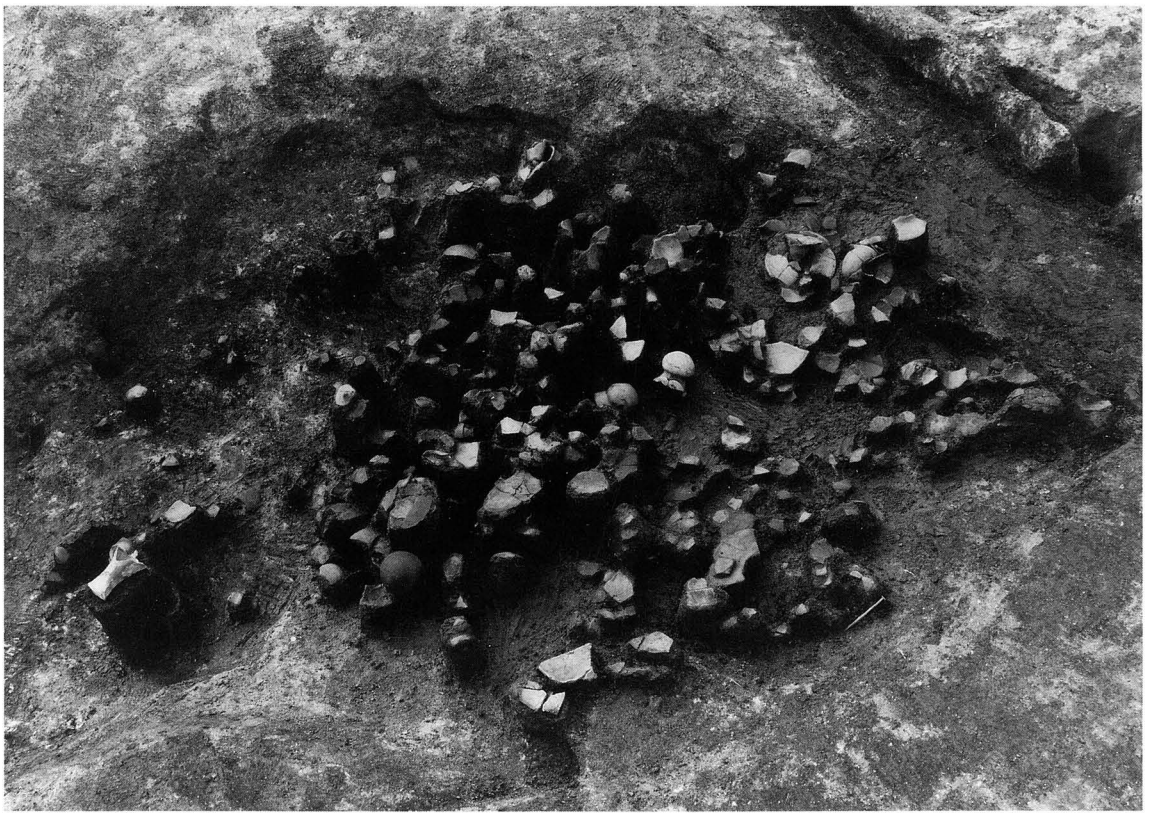

2　ＳＫ105遺物出土状況(東より)