



PLATE



1 調査後完掘状況（南から）



2 調査後完掘状況（北東から）



1 SI14・SS6完掘状況（北東から）



2 SI14遺物出土状況（北東から）



3 SI15遺物出土状況（南から）



4 SI15完掘状況（北から）



1 SI17完掘状況（東から）




2 SI17遺物出土状況（北から）



3 SI17土層断面（北東から）



4 SI17炭化材出土状況（南東から）



1 SI18完掘状況(南西から)



2 SI18ガラス勾玉出土状況




3 SI20土器29・31出土状況
(北西から)



4 SI20完掘状況(東から)



1 SI21・27完掘状況（南から）



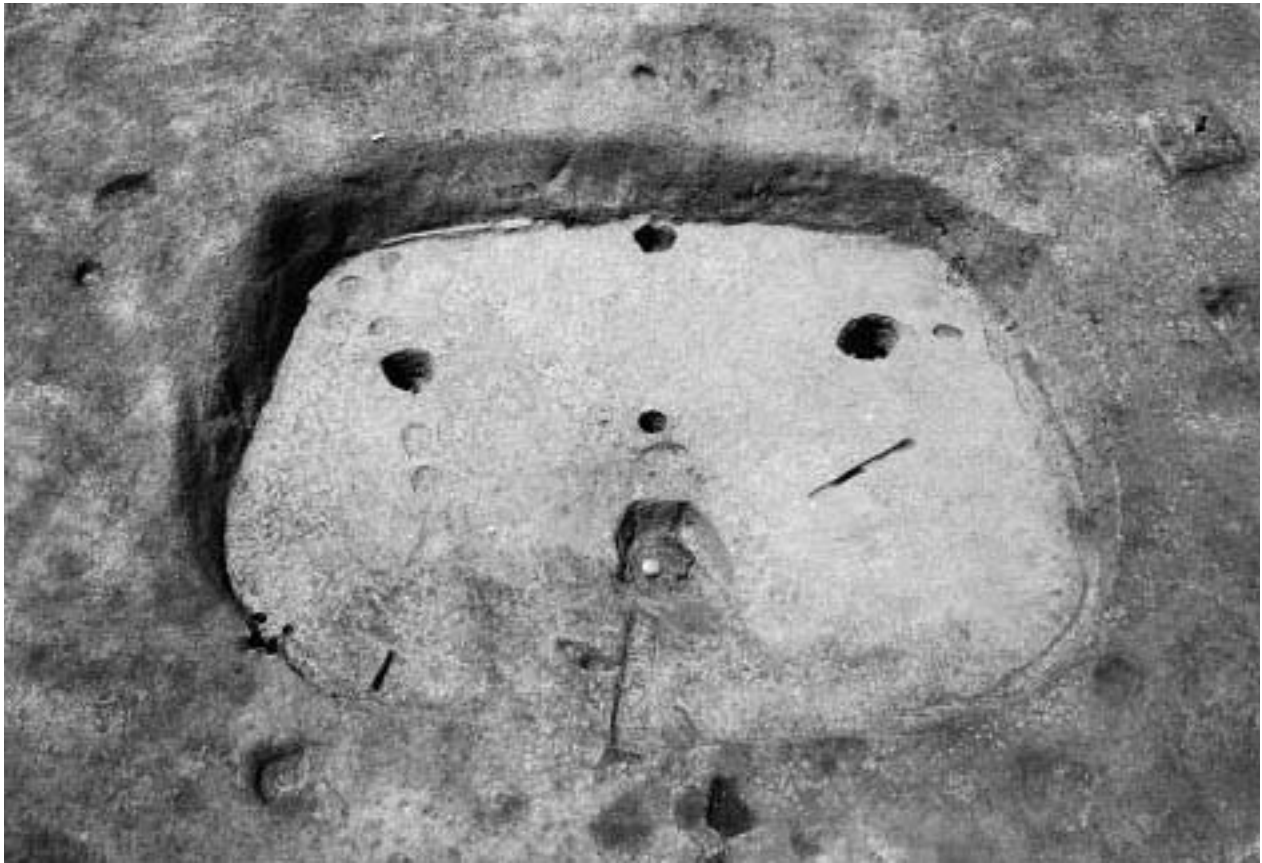
2 SI21上層遺物出土状況（南から）




3 SI21中央ピット上炭化物出土状況（西から）

4 SI27土層断面北側（西から）






1 SI22完掘状況（東から）



2 SI22上層遺物出土状況（南東から）



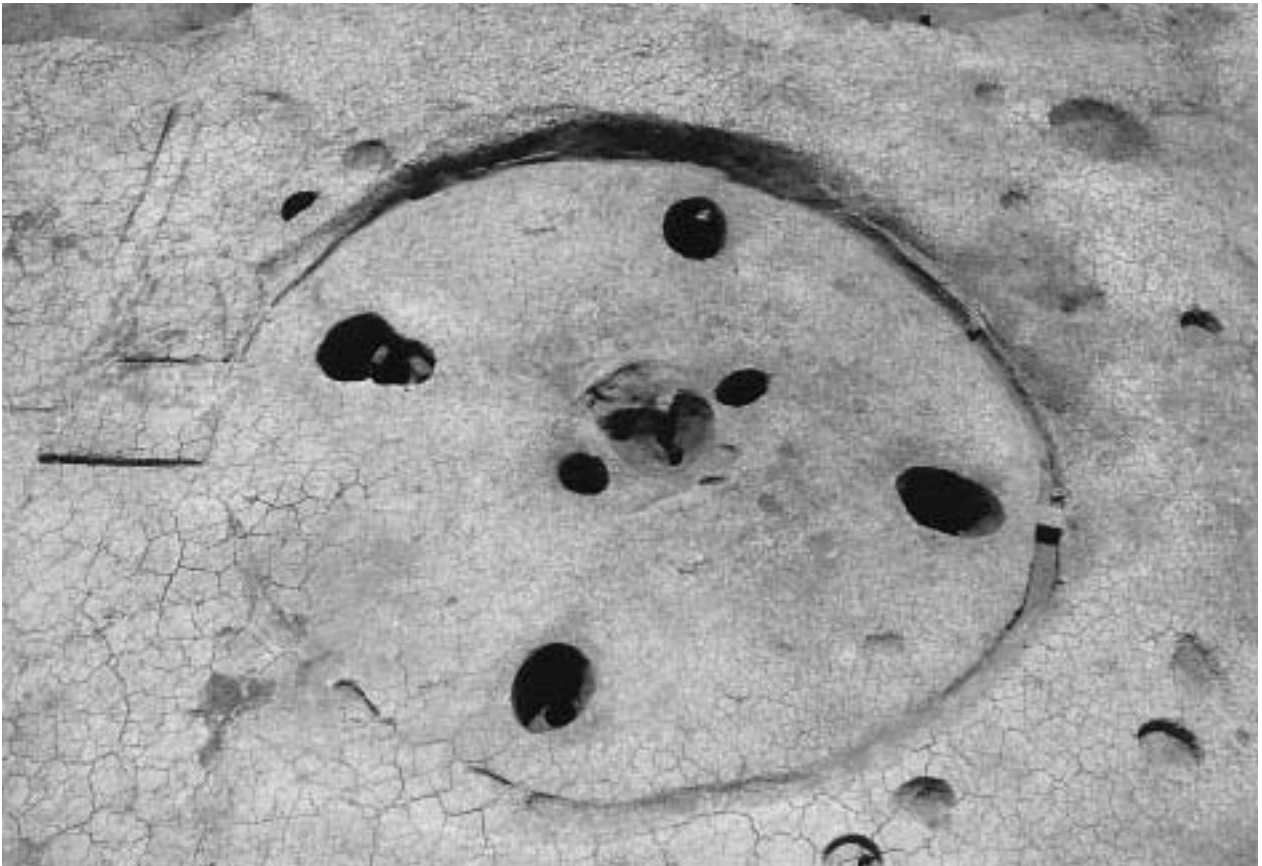
3 SI22中央ピット炭化物出土状況（東から）



4 SI23遺物出土状況（北から）



5 SI25遺物出土状況（北西から）



1 SI23完掘状況（北から）



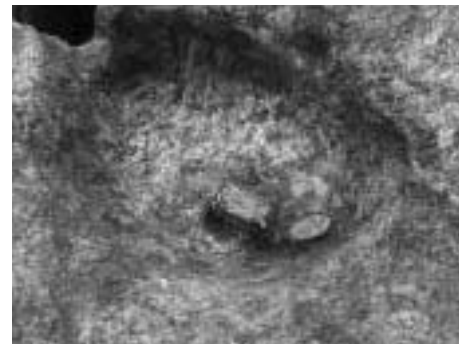
2 SI25完掘状況（東から）



1 SI26・38完掘状況（西から）



2 SI26遺物出土状況（西から）



3 SI26中央ピット遺物出土状況（西から）



4 SI26土器60出土状況（北から）



1 SI28完掘状況（北から）



2 SI28遺物出土状況（北から）




1 SI31完掘状況（北から）



2 SI31遺物出土状況
（南東から）



3 SI31-P5土層断面
（北から）



4 SI35完掘状況（東から）



1 SI37完掘状況（東から）



2 SI37遺物出土状況（東から）



3 SI37-P26遺物出土状況（南西から）




4 SI37土層断面（南東から）



5 SI37西壁隅遺物出土状況（北東から）




1 SI33完掘状況（北東から）



2 SI36遺物出土状況（北から）



3 SI36土層断面（南西から）



1 SS5完掘状況（西から）



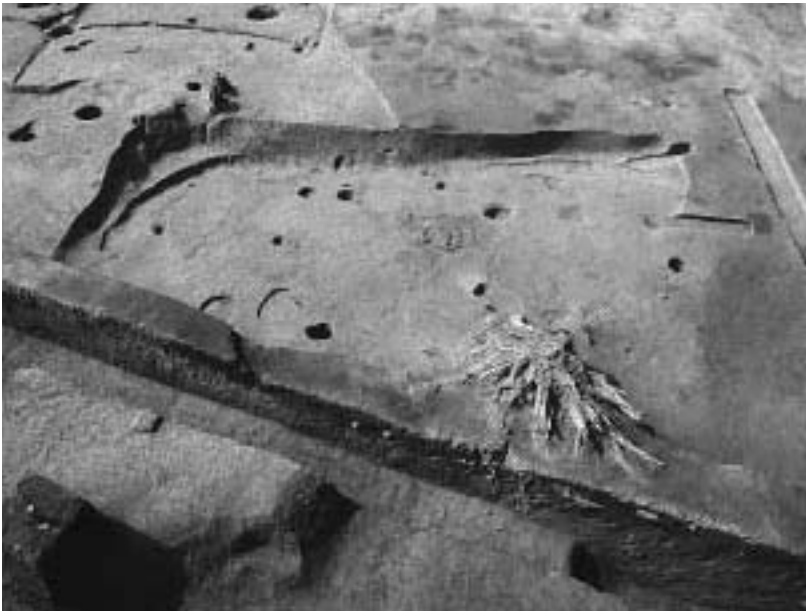
2 SS7完掘状況（北から）



3 SS8遺物出土状況（南から）



1 SS9完掘状況（西から）



2 SS10完掘状況（東から）



3 SS11遺物出土状況
（北西から）



1 SK80完掘状況（東から）



2 SK82・92完掘状況（東から）




3 SK91完掘状況（北から）



1 SK93完掘状況（北から）



2 SK99完掘状況（南東から）



3 SK100遺物出土状況（南東から）



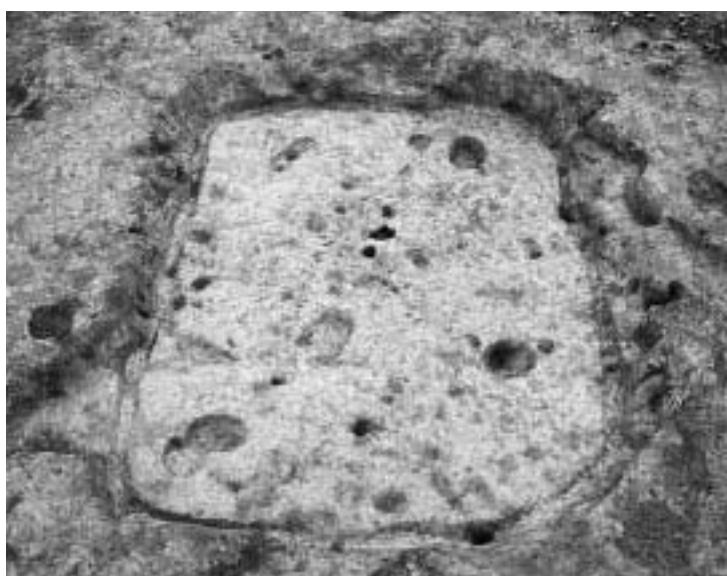
4 SK100炭化材出土状況（東から）



1 SK100完掘状況（南東から）



2 SK105遺物出土状況（北から）



3 SK105完掘状況（北から）



1 SK121遺物出土状況（西から）



2 SK121完掘状況（西から）



3 SK122完掘状況（西から）



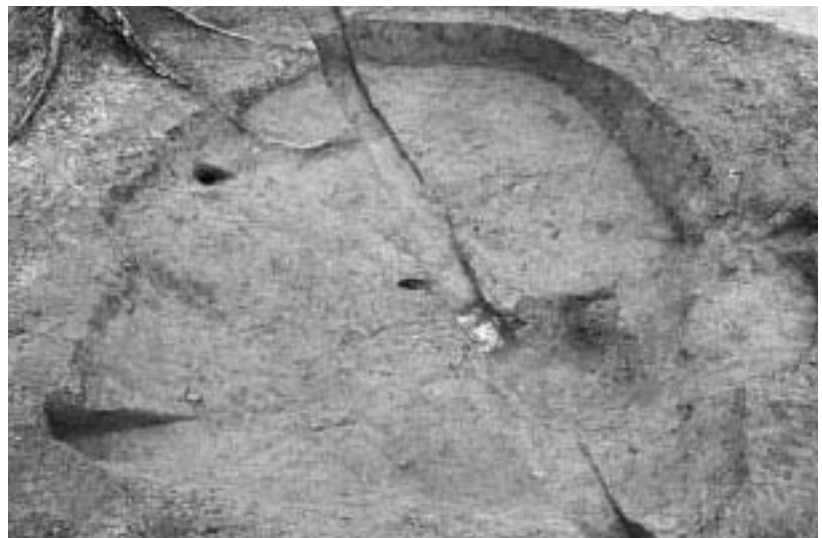
1 SK123完掘状況
(西から)



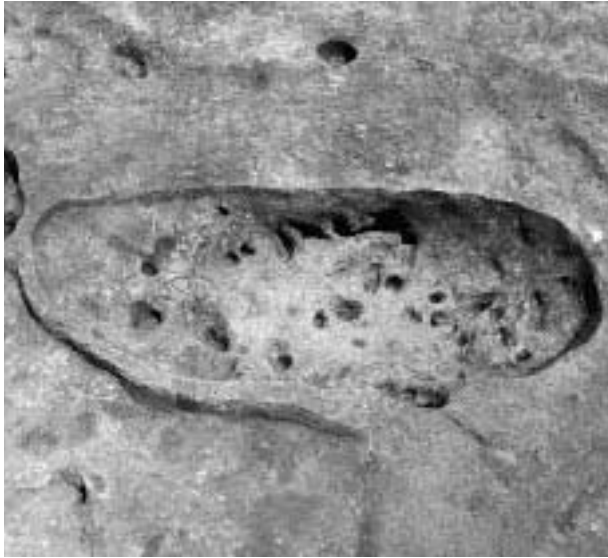
2 SK127完掘状況
(北西から)



3 SK74遺物出土状況
(西から)



4 SK74完掘状況(西から)



1 SK76完掘状況(南から)



2 SK77完掘状況(南西から)



3 SK94完掘状況(南東から)



4 SK95完掘状況(南東から)



5 SK101・102完掘状況(南東から)



6 SK102遺物出土状況(南東から)



1 SK104遺物出土状況（東から）



2 SK104完掘状況（北から）



3 SK106完掘状況（西から）



4 SK115完掘状況（南から）



5 SK118完掘状況（南から）



6 SK119完掘状況（北東から）



1 SK126東・南壁土層断面（南東から）



2 SK126完掘状況（北西から）



3 SK137遺物出土状況（南から）



4 SK137完掘状況（東から）



1 墳丘墓表土除去状況
(北から)



2 墳丘墓貼石検出状況(南から)



1 墳丘墓主体部調査状況（西から）




2 墳丘墓墳頂部西壁南半土層断面（東から）



3 墳丘墓P2土層断面（西から）



1 墳丘墓西辺張り出し部検出状況(西から)



2 SK116遺物出土状況(北から)



3 SK116調査状況(北から)



1 SI16検出状況（北東から）



2 SI16南北土層断面（東から）



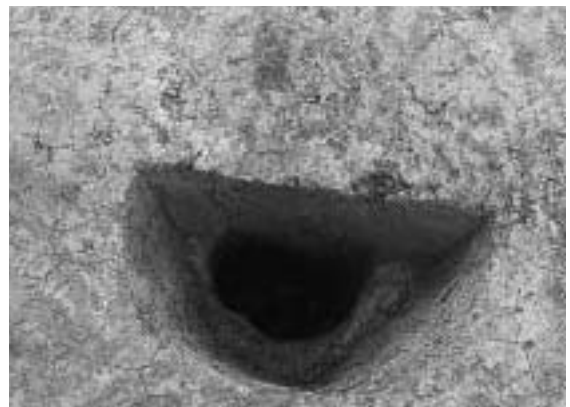
1 SI16遺物出土状況（北東から）




2 SI16南壁際遺物出土状況（北から）



3 SI16勾玉出土状況



4 SI16-P5土層断面（南西から）



5 SI16周堤土層断面（北東から）



1 SI19完掘状況(東から)



2 SI19遺物出土状況(東から)



3 SI19土器198出土状況(南から)



4 SI19焼土検出状況(北から)




1 SI24・29完掘状況(北から)



2 SI24・29西側土層断面(北から)



3 SI24遺物出土状況(南東から)



1 SI34完掘状況（東から）




2 SI34土層断面（南西から）



3 SI34遺物出土状況（東から）



4 SI34-P4遺物出土状況（西から）




1 SI39完掘状況（北から）



2 SI39焼土検出状況（北西から）




3 SI30完掘状況（北から）



1 SI32完掘状況（貼床除去前）
（北から）



2 SK107完掘状況（北東から）



3 SK107遺物出土状況（東から）



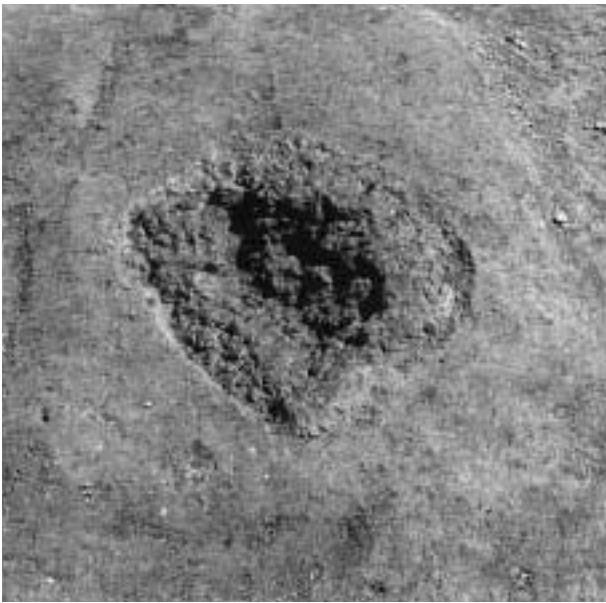
4 SK107炭化材出土状況（東から）



1 SB3完掘状況（北から）



2 SK75炭化物出土状況（東から）



3 鍛冶炉1 2層検出状況（西から）



4 鍛冶炉1炉底部断面（西から）



5 鍛冶炉2 5層検出状況（東から）



6 鍛冶炉2炉底部断面（北東から）



1 SK78完掘状況（東から）



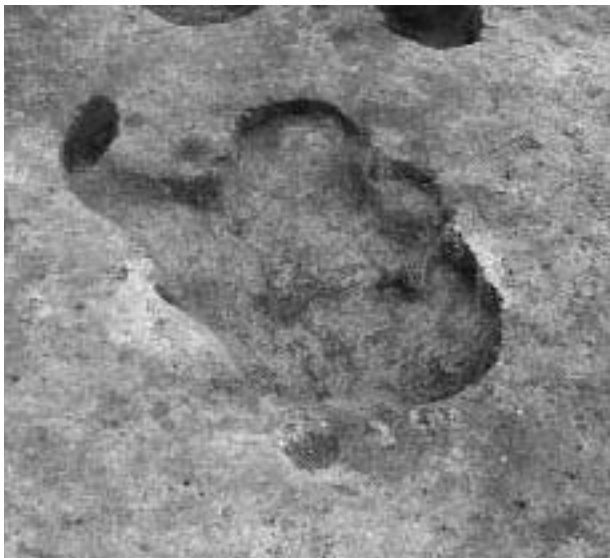
2 SK79完掘状況（東から）



3 SK81完掘状況（北から）




4 SK83完掘状況（南西から）



5 SK84完掘状況（南から）




6 SK85完掘状況（南西から）



1 SK86完掘状況（南東から）



2 SK87完掘状況（西から）



3 SK88完掘状況（南から）



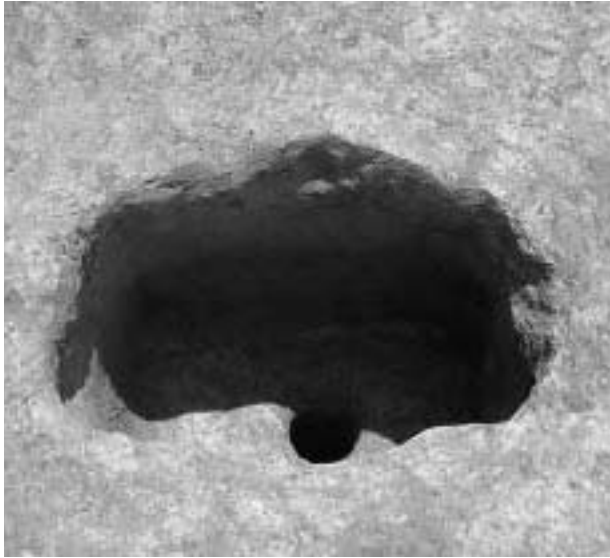
4 SK89完掘状況（北から）



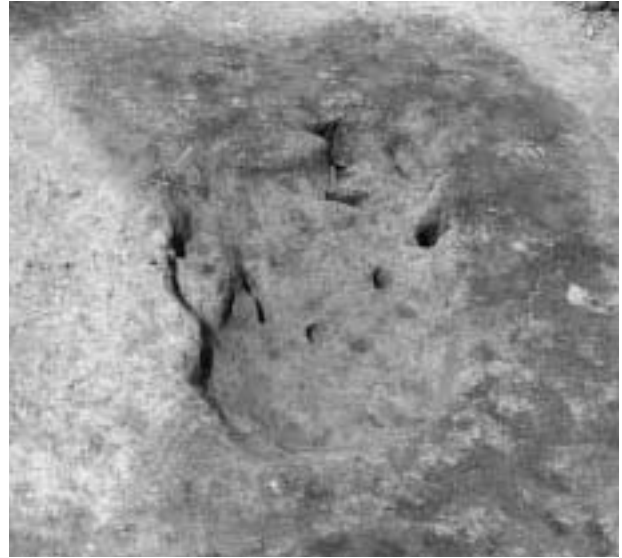
5 SK90完掘状況（東から）



6 SK96完掘状況（南から）



1 SK97完掘状況（南から）



2 SK98完掘状況（東から）



3 SK103完掘状況（北から）



4 SK108完掘状況（南西から）



5 SK109完掘状況（北から）



6 SK110完掘状況（西から）



1 SK111完掘状況 (南から)



2 SK112完掘状況 (西から)



3 SK113完掘状況 (南東から)



4 SK114完掘状況 (南から)



5 SK117完掘状況 (北東から)



6 SK120完掘状況 (西から)



1 SK124完掘状況（東から）




2 SK125完掘状況（北から）



3 SK128完掘状況（北東から）



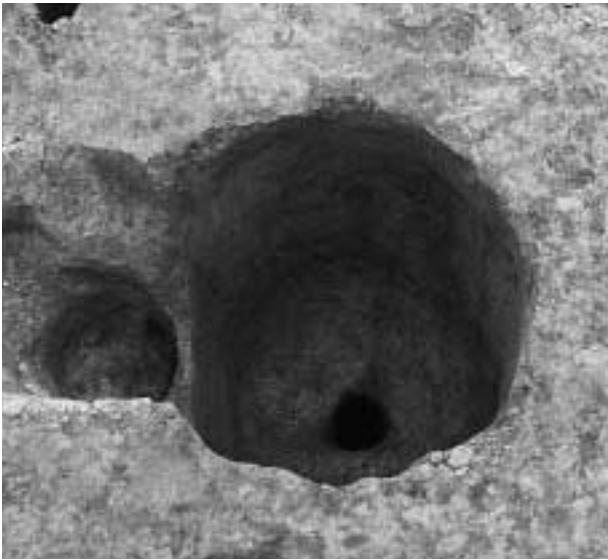
4 SK129完掘状況（北から）



5 SK130完掘状況（南から）



6 SK131完掘状況（北から）



1 SK132完掘状況（北西から）



2 SK133完掘状況（北西から）



3 SK134完掘状況（北東から）



4 SK135完掘状況（北西から）



5 SK136完掘状況（南東から）



6 SK138完掘状況（西から）



1 SK139完掘状況（東から）




2 SK140完掘状況（北から）




3 谷部土層断面（南から）



4 谷部土層断面（南から）



1 SI14・15・17・SS6出土土器



1 S118・20・21・27出土土器



1 SI18出土土器



2 SI20出土土器



3 SI20出土土器




4 SI20出土土器




5 SI25出土土器




6 SI25出土土器



1 S126・28・31出土土器



1 SI35・36・37出土土器



1 S122・23・25出土土器



65

1 SI26出土土器



60

2 SI26出土土器



93

3 SI37出土土器



96

4 SI37出土土器




106

5 SS11出土土器




105

6 SS11出土土器



1 SK80・95・99・100出土土器



1 SK121・122・123・126出土土器



1 SK74出土土器



2 SK93出土土器



3 SK100出土土器




4 SK100出土土器



5 SK100出土土器



6 SK100出土土器



1 SK101・104・105・106・115・118出土土器



133

1 SK105出土土器



136

2 SK121出土絵画土器




131


3 SK105出土土器



4 同上絵画土器拡大



5 SK127出土土器



1 SS5・7・8・10・11、SK74・76・77・92・93・94出土土器



144

1 SK127出土土器




172

2 SK137出土土器



173

3 SK137出土土器



166

165

4 SK119出土土器




175

5 SK137出土土器




174

6 SK137出土土器



1 墳丘墓出土絵画土器



2 同上左下部拡大



197

1 SI16出土土器



188

2 SI16出土土器



193

3 SI16出土土器



192

4 SI16出土土器



195

5 SI16出土土器



194

6 SI16出土土器




1 SI16出土土器



2 SI16出土土器



3 SI16出土土器




4 SI16出土土器



5 SI16出土土器



6 SI19出土土器



1 S116・19出土土器



198

1 SI19出土土器



211

2 SI19出土土器



216

3 SI24出土土器



218

4 SI24出土土器



217

5 SI24出土土器



214

6 SI24出土土器



219

1 SI24出土土器



220

2 SI24出土土器



213

3 SI24出土土器



223

4 SI34出土土器




228

5 SI34出土土器




222

6 SI39出土土器



1 SI24・34・39出土土器



2 SI30・32、SB3、SK107出土土器



239

1 SK107出土土器



250

2 遺構外出土土器




249

3 遺構外出土土器




248

4 遺構外出土土器



246


247



245

244


5 遺構外出土土器




1 分銅形土製品（表）




2 分銅形土製品（裏）



1 土製勾玉・紡錘車・土玉・土錘



2 敲石



1 石錘



2 台石




3 台石



4 台石




1 砥石



2 玉関連遺物



1 石剣




2 石庖丁



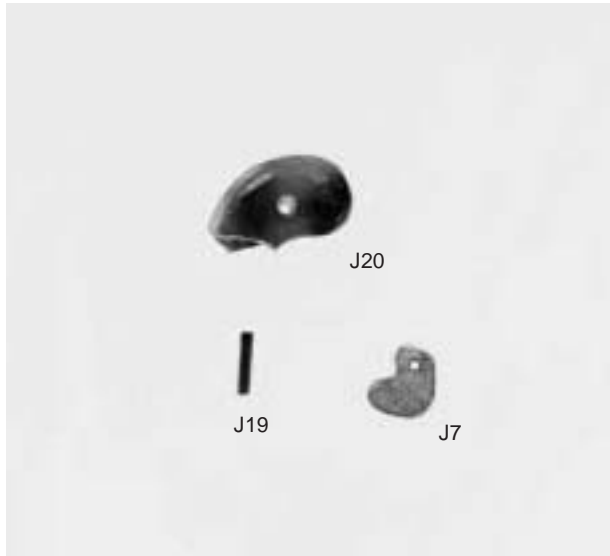
3 不明石製品



4 赤色顔料素材



5 磨製石斧



1 玉製品



2 ガラス小玉



3 砥石




4 剥片




5 ナイフ形石器




6 ナイフ形石器



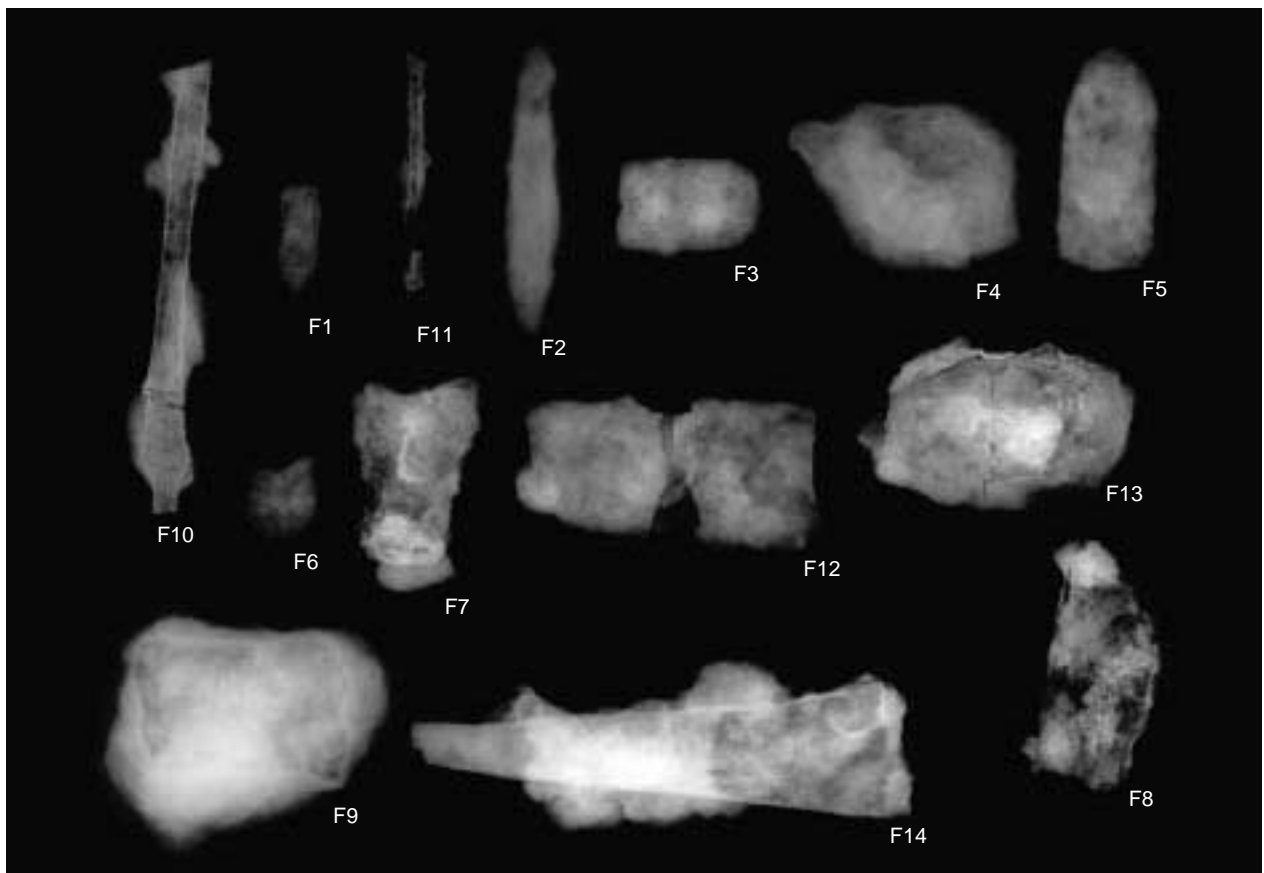
1 羽口・鉄滓



2 鉄滓附着礫



1 鉄器



2 鉄器X線写真

報告書抄録

ふりがな	うめだかやうねいせき							
書名	梅田萱峯遺跡							
副書名	一般国道9号(東伯中山道路)の改築に伴う埋蔵文化財発掘調査報告書							
巻次								
シリーズ名	鳥取県埋蔵文化財センター調査報告書							
シリーズ番号	22							
編著者名	牧本哲雄、湯村功、小山浩和、恩田智則、大川泰広、長尾かおり、岩垣命							
編集機関	鳥取県埋蔵文化財センター							
所在地	〒680-0151 鳥取県鳥取市国府町宮下1260番地 TEL(0857)27-6711							
発行年月日	2008(平成20)年3月21日							
ふりがな 所収遺跡名	ふりがな 所在地	コード 市町村 遺跡番号		北緯	東経	調査期間	調査面積	調査原因
うめだ かやうね 梅田萱峯遺跡	とっとりけんとうはくぐん 鳥取県東伯郡 ことうらちよう おおあさ 琴浦町大字 うめだ あさうしろだに 梅田字後谷 395-1ほか	31371	137	35°30'35"	133°36'01"	20070405 ~ 20071019	9,550m ²	一般国道9号(東伯中山道路)の改築
所収遺跡名	種別	主な時代	主な遺構	主な遺物	特記事項			
うめだ かやうね 梅田萱峯遺跡	その他	旧石器時代		ナイフ形石器				
	集落	弥生時代	竪穴住居跡 段状遺構 方形土坑 土坑 墳丘墓	弥生土器、石器、 鉄器、玉製品	方形貼石墓			
		古墳時代	竪穴住居跡	土師器、須恵器、 石器、鉄器				
		奈良時代	竪穴住居跡 鍛冶関連遺構	土師器、須恵器、 羽口、鉄滓	鍛冶炉			
	その他	時期不明	土坑 溝 ピット 耕作痕		落とし穴			
要約	<p>梅田萱峯遺跡4区、5区では弥生時代中期後葉から奈良時代までの集落跡が検出された。特に弥生時代中期後葉では、墳丘墓の築造を背景に、超大型住居を中心として、大型の住居や小型住居がそれを囲むように配置される居住域と、墳丘墓を中心として、祭祀的な機能を有すると考えられる土坑や遺物が集中する祭祀空間とが、集落内に成立する。墳丘墓には墓上祭祀を窺わせる施設が伴い、当該地域における弥生時代後期の王墓に見られる墓上祭祀の系譜を考える上でも貴重な例として注目される。</p>							

鳥取県埋蔵文化財センター調査報告書 22
一般国道 9 号（東伯中山道路）の改築に伴う埋蔵文化財発掘調査報告書

鳥取県東伯郡琴浦町・西伯郡大山町

梅田萱峯遺跡

発 行 2008 年 3 月 21 日

編 集 鳥取県埋蔵文化財センター

〒 680-0151 鳥取市国府町宮下 1260 番地

電 話 (0857) 27 - 6711

発行者 鳥取県埋蔵文化財センター

印 刷 (有)螢光社