図版48　遺構内出土土器(14)

146 炉体土器RP1
SNR 2614

148 炉体土器RP2
SNR 2614

147 炉体土器RP3
SNR 2614

135 炉体土器RP1
SNR 2335

149 埋設土器RP1
SR 2040

150 埋設土器RP1
SR 2101

151 埋設土器RP1
SR 2102

153 埋設土器RP1
SR 2105

154 埋設土器RP1
SR 2106

156 埋設土器RP1
SR 2179

157 埋設土器RP1
SR 2185

155 埋設土器RP1
SR 2147

163 埋設土器RP1
SR 2309

159 埋設土器RP1
SR 2193


161 埋設土器RP1
SR 2195

162 埋設土器RP1
SR 2299

160 埋設土器RP1
SR 2194

158 埋設土器RP1
SR 2216

165 埋設土器RP1
SR 2317

171 埋設土器RP2
SR 2452

図版51　遺構内出土土器(17)





図版52　遺構内出土石器（1）







図版53　遺構内出土石器(2)





図版54　遺構外出土土器（1）









図版55　遺構外出土土器(2)





図版56　遺構外出土土器(3)





図版57　遺構外出土土器（4）

図版58　遺構外出土土器(5)







図版59　遺構外出土土器（6）



図版60　遺構外出土土器(7)







図版61　遺構外出土土器(8)









図版62　遺構外出土石器（1）







図版63　遺構外出土石器(2)





図版64　遺構外出土石器(3)



図版65　遺構外出土石器（4）

S134

S173

S174

S172

S179

図版66　遺構外出土石器(5)





報告書抄録

ふりがな	ひまわしたいＢいせき
書名	日廻岱Ｂ遺跡
副書名	森吉山ダム建設事業に係る埋蔵文化財発掘調査報告書
巻次	XV
シリーズ名	秋田県文化財調査報告書
シリーズ番号	第394集
編著者名	菅野美香子・菅原一彦・榮　一郎・石川和良
編集機関	秋田県埋蔵文化財センター
所在地	〒014-0802　秋田県仙北郡仙北町払田字牛嶋20番地　TEL 0187-69-3331
発行機関	秋田県教育委員会
所在地	〒010-8580　秋田県秋田市山王三丁目１番１号　TEL 018-860-5193
発行年月日	西暦 2005年３月

ふりがな 所収遺跡名	ふりがな 所在地	コード 市町村	コード 遺跡番号	北緯	東経	調査期間	調査面積 （㎡）	調査原因
ひまわしたい Ｂ　い せき 日廻岱Ｂ遺跡	あきたけん 秋田県 きたあきたぐんもりよしまち 北秋田郡森吉町 もりよし 森吉 あざひまわしたい 字日廻岱86外	05323		40度 ２分 32秒	140度 28分 02秒	20020514 ～ 20020906	18,400㎡	森吉山ダム建設事業に係る埋蔵文化財発掘調査

所収遺跡名	種別	主な時代	主な遺構	主な遺物	特記事項
ひまわしたい Ｂ　い せき 日廻岱Ｂ遺跡	集落跡	縄文時代	竪穴住居跡　28軒 土器埋設炉　21基 土器埋設遺構　22基 石囲炉　１基 配石遺構　８基 焼土遺構　４基 土坑　66基 竪穴状遺構　４基 柱穴様ピット 275基	縄文土器 土製品 石器 石製品	縄文時代後期の環状集落を検出した。
		近世	掘立柱建物跡　７棟 柵列跡　３条 土坑　４基 柱穴様ピット 405基	陶磁器 金属製品	近世の小規模な集落を検出した。

秋田県文化財調査報告書第394集

日　廻　岱　B　遺　跡

－森吉山ダム建設事業に係る埋蔵文化財発掘調査報告書XV－

印刷・発行　平成17年３月

編　　集　秋田県埋蔵文化財センター

〒014-0802　秋田県仙北郡仙北町払田字牛嶋20番地

電話 (0187) 69-3331　FAX (0187) 69-3330

発　　行　秋田県教育委員会

〒010-8580　秋田市山王三丁目１番１号

電話 (018) 860－5193

印　　刷　東北印刷株式会社