外部施設

葺石

隅石

列石

埴輪

葺石を持つ古墳は13基あるが、墳丘斜面全体に石を葺くものは少く、規模が大きくＴＫ23型式までの時期の古墳に葺石を持つ例が多い。またこの古墳群の特徴として、墳丘コーナーのみに葺石を持つ例や、同じくコーナー部分に大きめの石を数石積むようにして並べる「隅石」を持つ古墳や、墳丘平坦面の縁辺に沿って石を並べる「列石」を持つ古墳も見られる。この隅石や列石は、墳丘斜面全体を石で葺く行為の省略形と考えられる。

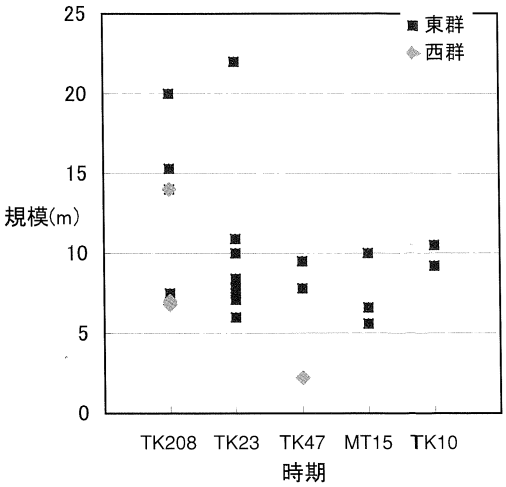

fig.149　住吉宮町古墳群時期・規模分布グラフ

埴輪を樹立する古墳は６基見つかってる。そのうち形象埴輪を持つ古墳は２基のみである。円筒埴輪の時期は川西編年[(5)]のⅢ期からⅤ期であるが、Ⅴ期に属するものが多い。共伴する須恵器はＴＫ23型式の新しい時期のものまでで、典型的なＴＫ47型式以降の須恵器を伴う古墳には埴輪は樹立されていない。

箱式石棺墓

当古墳群の特徴の一つに箱式石棺墓が方墳群の周囲に存在することがあげられる。西群では４次調査で、東群では第５次調査・第19次調査・第32次調査で箱式石棺墓が見つかっている報告では古墳としているが、17－３号墳もこの部類に入ると思われる。これらの箱式石棺墓には、古墳に接して箱式石棺墓が造られるものと、箱式石棺のみで構成される区域に造られるものとがあり、前者は古墳の被葬者により近い関係のものが、後者には古墳を造営した階層とは違った階層の者が葬られているものと考えられる。

造営段階

第Ⅰ期

第Ⅱ期

第Ⅲ期

第Ⅳ期

第Ⅴ期

古墳群全体の造営段階をまとめると、第Ⅰ期は、坊ケ塚古墳の築造を契機に古墳群の形成が始まった時期である。坊ケ塚古墳の築造の時期は正確には判らないが、方墳中の最古のものがＴＫ208型式であることから５世紀中頃と考えられる。この時期の方墳は、一辺15ｍ前後の規模を有し２段築成で葺石を持ち埴輪を樹立する。そして、東・西群ともにほぼ同時に群形成が始まる。第Ⅱ期のＴＫ23型式の時期には第２または第３世代の盟主墳である帆立貝式の住吉東古墳が造られる。埴輪を樹立するのはこの時期までで、葺石も省略され墳丘斜面全体に石を葺くことはなくなる。第Ⅲ期のＴＫ47型式の時期には規模はさらに小さくなり、葺石や隅石、列石を施す古墳はさらに少なくなる。このⅡ期からⅢ期にかけての５世紀後半が古墳築造のピークで、同時に古墳を造ることのできない階層の箱式石棺墓群も造られる。ＴＫ47型式の終わりからＭＴ15型式の始めである６世紀初頭前後にこの辺り一帯を洪水が襲い、これ以前に造られた古墳は全て、周溝が同様の洪水砂で埋まっている。この洪水を契機に第Ⅳ期のＭＴ15型式（６世紀前半）の時期から古墳築造数が急激に減る。それ以前は周溝の切り合いはなかったが、洪水で周溝が埋まったため、この時期以降に造られた古墳は以前に造られた古墳の周溝を切る例が見られる。またこの時期の最終段階では横穴式石室も一部では採用されている。第Ⅴ期のＴＫ10型式（6世紀中頃）の段階ではほとんど古墳が造られなくなり、墳形も精美な方形から崩れてくる。この時期以降、埋葬施設に横穴式石室を採用するにあたってこの地での古墳の築造は終焉を迎え、横穴式石室を主体部とする六甲山麓の群集墳へと墓域を移動したものと考えられる。

表6　住吉宮町古墳群　古墳一覧

番号	調査次数	遺構名	墳形	墳丘規模(m)＊1 東西	墳丘規模(m)＊1 南北	主軸方位＊2	段築	外部施設 葺石	外部施設 列石	外部施設 隅石	埴輪 円筒	埴輪 川西編年	埴輪 朝顔	埴輪 形象	埋葬施設	埋葬施設の方向	埋葬施設内出土遺物＊3	時期	周溝内供献遺物＊3	時期	供献遺物の出土位置	墳丘上遺物＊3	時期
1	1	1号墳	方	9.2以上	11.5	N17° W	2	○	−	○	−	−	−	−	木棺直葬？	東西	鉄刀1	−	土・甕1	−	北周溝東	−	−
2	1	2号墳	方	2.3以上	8.5	N28° W	−	−	−	−	−	−	−	−	−	−	−	−	−	−	−	−	−
3	1	11号墳	方	(4.8)	4.5	N29° W	−	−	−	−	−	−	−	−	−	−	−	−	−	−	−	−	−
4	2	3号墳	方	(14)	3.5以上	N10° W	2	○	−	○	○	V期	−	−	−	−	−	−	−	−	−	−	−
5	2	7号墳	方	3.5以上	6.8	N2° E	−	−	−	−	−	−	−	−	木棺直葬	南北	須・坏身1鏃	TK208	−	−	−	−	−
6	2	4号墳	方	3.0以上	7.0	N4° W	−	−	−	−	−	−	−	−	須恵器甕棺	−	須・甕1	TK208	−	−	−	−	−
7	2	8号墳	方	6.0以上	6.5以上	N4° W	−	○	−	−	−	−	−	−	木棺直葬？	不明	須・有蓋高坏2 蓋2鏃1	TK23	−	−	−	−	−
8	2	10号墳	方	4.0以上	6.0以上	N6° W	−	−	○	−	−	−	−	−	−	−	−	−	−	−	−	須・甕1	TK208
9	2	6号墳	方	4.9	4.0	N12° W	−	−	−	−	−	−	−	−	−	−	−	−	−	−	−	−	−
10	2	9号墳	方	2.2以上	5.7以上	N10° W	−	−	−	−	−	−	−	−	箱式石棺2	東西	−	−	−	−	−	−	−
11	2	5号墳	方	1.2以上	9.2	N11° W	−	−	−	−	−	−	−	−	−	−	−	−	−	−	−	−	−
12	4	SX05	方	3.1	0.6以上	N7° W	−	−	−	−	−	−	−	−	−	−	−	−	−	−	−	−	−
13	5	SX01	方	5.5以上	4.2以上	N15° W	−	−	−	−	−	−	−	−	−	−	−	−	須・有蓋高坏5セット有蓋高坏1 有蓋高坏蓋1蓋坏2セット 坏身1壺1	TK47	北周溝西	−	−
14	5	SX02	方	7.8	7.3	N16° W	−	−	−	−	−	−	−	−	−	−	−	−	須・有蓋高坏2セット有蓋高坏11 土・壺1製塩土器1　鉄・ヤス4	TK47	西周溝中	−	−
15	5	SX03	方	7.1	1.2以上	N12° W	−	−	−	−	−	−	−	−	−	−	−	−	須・甕1	TK23	北周溝中	−	−
16	5	SX06	方	4.0以上	6.8以上	N12° W	−	−	−	−	−	−	−	−	−	−	−	−	−	−	−	−	−
17	5	SX07	方	4.7以上	4.0以上	N16° W	−	−	−	−	−	−	−	−	−	−	−	−	須·有蓋高坏4セット坏蓋1　土· 埦1/須・有蓋高坏1セット 有蓋 高坏2高坏蓋3壺2　土・壺1	TK47	東周溝中央	−	−
18	5	SX08	方	不明	4.6以上	N4° W	−	−	−	−	−	−	−	−	−	−	−	−	−	−	−	−	−
19	5	SX09	楕円	8.1	9.2	N14° E	−	−	−	−	−	−	−	−	−	−	−	−	(須・蓋1　土・壺2)	TK10	−	−	−
20	5	SX11	方	10.5	13.0	N16° W	−	−	−	−	−	−	−	−	−	−	−	−	−	−	−	−	−
21	5	SX12	方	5.6以上	5.6	N12° W	−	−	−	−	−	−	−	−	−	−	−	−	須・坏2蓋1	MT15	南周溝	−	−
22	5	SX13	方	7.5	5.6以上	N21° W	−	−	−	−	−	−	−	−	−	−	−	−	(須・坏1)	MT15	−	−	−
23	5	SX14	方	6.5以上	6.6	N25° E	−	−	−	−	−	−	−	−	−	−	−	−	須・甕1蓋1	MT15	北東隅	−	−
24	7	SX03	方	2.3以上	3.3以上	N16° E	−	−	−	−	−	−	−	−	−	−	−	−	須・蓋坏3セット・坏身1	TK47	東周溝	−	−
25	9	住吉東古墳	帆立貝式	径17.0	長22.0	N47° E	−	−	○	−	○	V期	○	馬 家 人物	木棺直葬	東西	鉄・刀1鏃 滑・有孔円盤 臼玉	−	須・坏無蓋高坏器台	TK23	−	須・無蓋高坏・甕	TK23
26	9	2号墳	方	7.0以上	6.0以上	N13° W	−	○	−	−	−	−	−	−	−	−	−	−	須・坏有蓋高坏高坏蓋鏃 無蓋高坏壺　土・甕高坏埦	TK23	南周溝東	−	−
27	9	3号墳	方	10.0	12.0	N11° W	−	−	○	−	−	−	−	−	−	−	−	−	須	−	−	−	−
28	9	4号墳	方	10以上	8.2以上	N2° W	−	−	−	−	−	−	−	−	−	−	−	−	−	−	−	−	−
29	9	SD01	方	6.5以上	10.5以上	N9° E	−	−	−	−	−	−	−	−	−	−	−	−	須・壷坏蓋	MT15	南周溝	−	−
30	9	SD02	方	6.0以上	5.8以上	N9° W	−	−	−	−	−	−	−	−	−	−	−	−	−	−	−	−	−
31	9	SD03	方	6.2以上	6.8以上	N2° W	−	−	−	−	−	−	−	−	−	−	−	−	須・坏身坏蓋壷	TK47	東周溝	−	−
32	10	SX04	方	7.0以上	4.0以上	N13° W	−	−	−	−	−	−	−	−	−	−	−	−	須・甕2	TK23	東周溝	−	−
33	10	溝1	方	4.5以上	2.3以上	N4° E	−	−	−	−	−	−	−	−	−	−	−	−	−	−	−	−	−
34	10	溝3	方	1.2以上	不明	不明	−	−	−	−	−	−	−	−	−	−	−	−	−	−	−	−	−
35	12	1号墳	方	4.5以上	2.5以上	N11° W	−	−	−	−	−	−	−	−	−	−	−	−	−	−	−	−	−
36	12	2号墳	方	12.8	2.0以上	N18° W	−	−	−	−	−	−	−	−	−	−	−	−	−	−	−	−	−
37	13	1号墳	方	8.0以上	5.0以上	N36° E	−	△	−	−	−	−	−	−	−	−	−	−	須·坏身1有蓋高坏2　土·高坏1 甕2　滑・勾玉臼玉	TK47	南東隅	−	−
38	13	2号墳	方	8.2	3.9以上	N23° W	−	△	−	−	−	−	−	−	−	−	−	−	−	−	−	−	−
39	17	1号墳	方	9.6	7.0以上	N8° W	−	−	?	−	−	−	−	−	−	−	−	−	鉄・U字形鋤先	−	東周溝南	−	−
40	17	2号墳	方	6.0	7.3	N14° W	−	−	−	○	−	−	−	−	−	−	−	−	−	−	−	−	−

41	17	3号墳	方	3.0	3.5	N6° E	−	−	−	−	−	−	−	−	箱式石棺	−	−	−	−	−	−	−	−
42	17	4号墳	方？	不明	10以上	N8° W	−	−	?	−	−	−	−	−	−	−	−	−	−	−	−	−	−
43	17	5号墳	方	約6	不明	N10° W	−	−	−	−	−	−	−	−	−	−	−	−	土・甕1	−	北周溝	−	−
44	17	6号墳	方	3.8以上	13.0	N2° W	−	○	−	−	−	−	−	−	−	−	−	−	土・高坏2甕1	−	南東隅	−	−
45	17	7号墳	方？	不明	不明	不明	−	−	−	−	−	−	−	−	−	−	−	−	−	−	−	−	−
46	17	8号墳	方	2.2	2.0	N20° E	−	−	−	−	−	−	−	−	石組み	−	須・瑳	TK47	−	−	−	−	−
47	18	古墳	−	−	−	−	−	−	−	−	−	−	−	−	横穴式石室	−	須・坏蓋	−	−	TK209	−	−	−
48	19	1号墳	方	4.6以上	9.5	N6° W	−	−	−	−	−	−	−	−	−	−	−	−	須・坏身3坏1セット	TK47	西周溝	−	−
49	19	2号墳	方	6.2以上	7.7	N21° W	−	−	○	○	−	−	−	−	木棺直葬？	東西	鉄・剣1鏃	−	−	−	−	−	−
50	19	3号墳	方	8.0以上	11.0以上	N15° W	−	−	−	−	−	−	−	−	−	−	−	−	須・有蓋高坏10セット坏身1 土・壺1/須・甕1　土・甕1	TK47	北周溝西／ 北周溝中	−	−
51	24	1号墳	方	7.5	(7.0)	N7° W	−	−	−	○	−	−	−	−	−	−	−	−	須・無蓋高坏1坏4セット瑳1 土·壷1/須·無蓋高坏1坏2セット 壷2蓋1	TK208/ TK23	南西隅／ 南周溝中	−	−
52	24	2号墳	方	5.0以上	5.0以上	N12° W	−	△	−	−	○	Ⅳ期	−	人物 馬 器材?	木棺直葬	東西	鉄・剣1石突1 鏃1	−	須・坏2セット瑳1壷1 鉄・鋤先1/須・甕2	TK23	西周溝南	−	−
53	24	3号墳	方	(6.6)	7.5	N11° W	−	−	−	○	−		−	−	箱式石棺	東西	鉄・鑿1鎌1	−	須・有蓋高坏4　土·壷/土·甕1 須・瑳1	TK23	東周溝南／ 北周溝西	−	−
54	24	4号墳	方	15	15.3	N2° E	−	△	−	○	−	−	−	−	−	−	−	−	須·把手付埦1壷1　土·脚付埦1 高坏1　滑石・紡錘車2/土・甕1	TK208	南周溝西／ 西周溝北	−	−
55	28	坊ケ塚 古墳	前方 後円	径35	(57)	N3° W	−	○	−	−	−	−	−	−	−	−	−	−	−	−	−	−	−
56	30	1号墳	方	(20)	不明	N33° W	−	○	−	−	○	Ⅲ期	−	−	−	−	−	−	(須・有蓋高坏蓋 坏　土・甕)	TK208	北周溝東	−	−
57	30	2-A号 墳	方	10.2	(10.0)	N37° W	−	−	−	−	−	−	−	−	箱式石棺	−	−		−	−	−		
58	30	2-B号 墳	方	8.4	7.0以上	N44° W	−	−	−	−	−	−	−	−	−	−	−	−	(須・坏　滑石・臼玉)	TK23	西周溝	−	−
59	30	3号墳	方	6.9以上	3.0以上	N38° W	−	−	−	−	−	−	−	−	−	−	−	−	−	−	−	−	−
60	30	4号墳	方	7.0以上	4.0以上	N42° W	−	−	−	−	−	−	−	−	−	−	−	−	須・坏5セット壷1	TK23～ TK47	南東隅	−	−
61	30	5号墳	方	3.0以上	7.6	N29° W	−	−	−	−	−	−	−	−	−	−	−	−	−	−	−	−	−
62	32	1号墳	方	13.8以上	14.0	N18° W	2	○	−	○	○	Ⅳ期	○	−	−	−	−	−	須・樽形瑳1瑳1　土・高坏3 壺1埦1　石・紡錘車1／馬歯	TK208	西周溝中／ 北周溝中	−	−
63	32	2号墳	方	10.0	7.5以上	N17° W	−	−	−	−	−	−	−	−	−	−	−	−	須・坏身1蓋3無蓋高坏1壺1 土・甕1	TK208～ TK23	西周溝南	−	−
64	32	3号墳	方	10.7	10.9	N19° W	2	○	−	−	−	−	−	−	木棺直葬／ 箱式石棺	東西	−	−	土·甕1/須·坏蓋1　土·高坏5 甕1　石·紡錘車1/須·高坏4甕1 /土・甕1	TK23	南周溝東／ 南周溝西／ 西周溝北／ 北周溝中	須・坏 甕	TK23 ～ MT15
65	32	4号墳	方	11.0以上	5.0以上	N5° W	−	−	−	−	○	Ⅴ期	○	−	−	−	−	−	−	−	−	須・坏 甕	TK47
66	32	5号墳	方	7.5以上	7.8	N20° W	−	−	−	−	−	−	−	−	−	−	−	−	須・坏身3蓋3　土・高坏6 /土・壺1	TK208～ TK23	南周溝西／ 北周溝中	−	−
67	32	6号墳	方	5.8	6.0	N15° W	−	−	−	−	−	−	−	−	−	−	−	−	須・有蓋高坏2高坏蓋3坏蓋1	TK23	西周溝南	−	−
68	32	7号墳	方	8.0以上	10.5	N5° W	−	−	−	−	−	−	−	−	−	−	−	−	須・坏身4坏蓋4	TK10	南周溝東	−	−
69	32	8号墳	方	5.0以上	9.0以上	N8° E	−	−	−	−	−	−	−	−	須恵器甕棺	南北	須・甕2	TK10	(須・無蓋高坏2)	TK10	南周溝	−	−
70	32	9号墳	円	−	(径10)	N0°	−	−	−	−	−	−	−	−	横穴式石室	南北	須・提瓶2	MT15	(須・坏身1坏蓋1壺1)	MT15～ TK10	−	−	−
71	32	10号墳	方	9.0以上	3.0以上	N20° W	−	−	−	−	−	−	−	−	−	−	−	−	−	−	−	−	−

＊1 括弧内の規模は推定。計測個所は第1章凡例を基準に既公表資料より再計測したため既報告の数値とは違う場合がある。
＊2 方位は座標北で、真北から30′、磁北から7°8′東に振る。
＊3 須＝須恵器　土＝土師器　鉄=鉄製品　石＝石製品　滑＝滑石製品を表す。/は出土位置の違いを表す。括弧内は原位置を保っていない可能性があるもの。

第5章　註

（1）　以下の文章については、下記の各参考文献によった。また各調査担当者の御教示も得た。
（2）　但し文化財保護法に基づく周知の埋蔵文化財包蔵地の名称は「住吉宮町遺跡」である。
（3）　坊ケ塚古墳については村上吉胤『灘の四季』1984　に掲載されている地籍図の坊ケ塚古墳とみられる地割りの形と平成10年度に行った後円部の試掘調査結果とが一致することからその地籍図を基に復元した。
（4）　田辺昭三『陶邑古窯址群Ⅰ』平安学園考古学クラブ 1966
　　田辺昭三『須恵器大成』角川書店 1981
（5）　川西宏幸「円筒埴輪総論」『考古学雑誌』第62巻第2号 1978

住吉宮町遺跡既往の調査文献一覧

番号	執筆者	文献名	発行機関	発行年	調査次数
1	西岡誠司　山本雅和	「住吉宮町－第1次調査－」『昭和60年度神戸市埋蔵文化財年報』	神戸市教育委員会	1988	1
2	山本雅和	「住吉宮町－第2次調査－」『昭和60年度神戸市埋蔵文化財年報』	神戸市教育委員会	1988	2
3	口野博史	「住吉宮町－第3次調査－」『昭和60年度神戸市埋蔵文化財年報』	神戸市教育委員会	1988	3
4	山本雅和	「住吉宮町－第4次－」『昭和61年度神戸市埋蔵文化財年報』	神戸市教育委員会	1989	4
5	渡辺　昇　高瀬一嘉	『坊ヶ塚遺跡（住吉宮町遺跡群Ⅱ）』	兵庫県教育委員会	1989	5
6	渡辺　昇	『住吉宮町遺跡群Ⅰ（坊ヶ塚遺跡）』	兵庫県教育委員会	1989	7, 10-1
7	丹治康明　須藤　宏 東喜代秀	「住吉宮町遺跡　第9次調査」『昭和63年度埋蔵文化財年報』	神戸市教育委員会	1989	9
8	西口圭介　久保弘幸	『住吉宮町遺跡発掘調査報告書－住吉駅南線一部新設工事及び住吉駅ビル建設工事に伴う埋蔵文化財発掘調査報告書－』	兵庫県教育委員会	1991	10-2.-3 12
9	丸山　潔　須藤　宏 松林宏典	『住吉宮町遺跡　第11次調査』	神戸市教育委員会	1990	11
10	橋詰清孝	「住吉宮町遺跡」『平成元年度神戸市埋蔵文化財年報』	神戸市教育委員会	1992	13
11	丹治・山本・谷・ 池田・橋詰	「住吉宮町遺跡」『平成2年度神戸市埋蔵文化財年報』	神戸市教育委員会	1993	14
12	小野田義和　秦　憲二	『住吉宮町遺跡（第17次・18次調査）－阪神・淡路大震災復興に伴う発掘調査－』	神戸市教育委員会	1998	17, 18
13	小野田義和　目次謙一 岸岡貴英　大西貴夫	『住吉宮町遺跡（第19次・20次調査）－阪神・淡路大震災復興に伴う発掘調査－』	神戸市教育委員会	2001	19, 20
14	川上厚志	「住吉宮町遺跡　第21次調査」『平成8年度神戸市埋蔵文化財年報』	神戸市教育委員会	1999	21
15	川上厚志	「住吉宮町遺跡　第22次調査」『平成8年度神戸市埋蔵文化財年報』	神戸市教育委員会	1999	22
16	菊池逸夫　神野　信	「住吉宮町遺跡　第23次調査」『平成8年度神戸市埋蔵文化財年報』	神戸市教育委員会	1999	23
17	内藤俊哉	「住吉宮町遺跡　第25次調査」『平成9年度神戸市埋蔵文化財年報』	神戸市教育委員会	2000	25
18	浅谷誠吾	「住吉宮町遺跡　第26次調査」『平成9年度神戸市埋蔵文化財年報』	神戸市教育委員会	2000	26
19	西岡誠司　関野　豊	「住吉宮町遺跡　第27次調査」『平成9年度神戸市埋蔵文化財年報』	神戸市教育委員会	2000	27
20	菅本宏明	「坊ヶ塚古墳　試掘調査」『平成9年度神戸市埋蔵文化財年報』	神戸市教育委員会	2000	28
21	阿部敬生	「住吉宮町遺跡　第28次調査」『平成9年度神戸市埋蔵文化財年報』	神戸市教育委員会	2000	29
22	菅本宏明　平田朋子	「住吉宮町遺跡　第29次調査」『平成9年度神戸市埋蔵文化財年報』	神戸市教育委員会	2000	30
23	内藤俊哉	「住吉宮町遺跡　第30次調査」『平成10年度神戸市埋蔵文化財年報』	神戸市教育委員会	2001	31
24	鐵　英記　服部　寛	「住吉宮町遺跡　第32次調査」『平成10年度　年報』	兵庫県教育委員会埋蔵文化財調査事務所	1999	33
25	関野　豊	「住吉宮町遺跡　第33次調査」『平成10年度神戸市埋蔵文化財年報』	神戸市教育委員会	2001	34

カラー図版

第24次調査　2号墳出土　人物埴輪

第24次調査　2号墳出土　馬形埴輪

第24次調査　2号墳出土　人物埴輪

第24次調査　2号墳出土　鉄剣鞘口・柄縁（×2）

第24次調査　2号墳出土　鉄剣柄鹿角装（×5）

第32次調査　1号墳西周溝　供献遺物

同左　樽形瓶

同上　石製紡錘車

第32次調査　4号墳出土　埴輪

第32次調査　3号墳出土　紡錘車

同左　鉄刀鹿角装直弧文鞘口

第32次調査　5号墳南周溝　供献土器

同左　赤色顔料付着状況

第24次調査　図版

調査地点付近空中写真

調査地全景空中写真

調査地全景（北西から）

調査地全景（南から）



調査地全景（南から）

調査地全景（北西から）

1号墳全景（南から）

1号墳全景（南東から）

1号墳周溝内
遺物出土状況
（西から）

1号墳土器群1
遺物出土状況
（北から）

1号墳土器群2
遺物出土状況
（北から）



1号墳南東コーナー
隅石
（南から）

2号墳全景（西から）

2号墳　墳頂部遺物出土状況（東から）

2号墳　周溝内遺物出土状況（西から）

2号墳　周溝内遺物出土状況（北西から）

2号墳　土器群3検出状況（東から）

2号墳　土器群3遺物出土状況（東から）

２号墳土器群３
遺物出土状況
（南から）

１号墳・２号墳
周溝土層断面
（南から）

3号墳全景（東から）



3号墳全景（西から）

3号墳埋葬施設
（西から）

3号墳埋葬施設
（北東から）

3号墳　土器群4遺物出土状況（北から）

3号墳　土器群4遺物出土状況（東から）

4号墳全景（西から）

4号墳全景（北から）

4号墳　北西コーナー葺石（北から）

4号墳　土器群5遺物出土状況（南から）



4 号墳　石製紡錘車出土状況（西から）

3 号墳・4 号墳　周溝土層断面（北から）

4号墳　周溝土層断面（西から）

各古墳間の土堤（南西から）

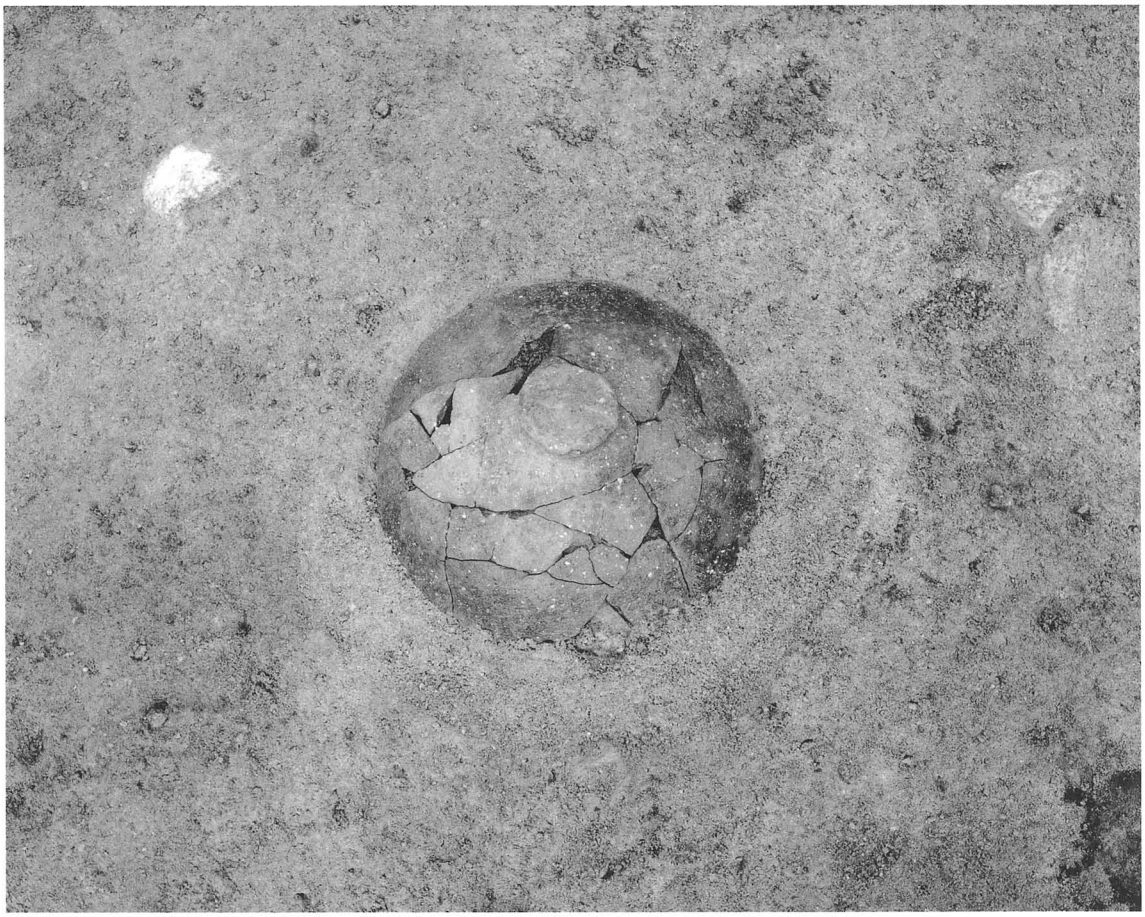

SX01出土状況（北から）

SX01断ち割り状況（西から）

1



2

3

弥生時代後期末出土遺物

1号墳　土器群1出土遺物(1)

4

9

5

10

6

11

7

8

12

1号墳　土器群1出土遺物(2)

13

14

1号墳　土器群1出土遺物(3)

1号墳　土器群2出土遺物(1)

15

16

17

18

19

20

21

22

1号墳　土器群2出土遺物(2)

2号墳出土鉄剣　A面

2号墳出土鉄剣　B面

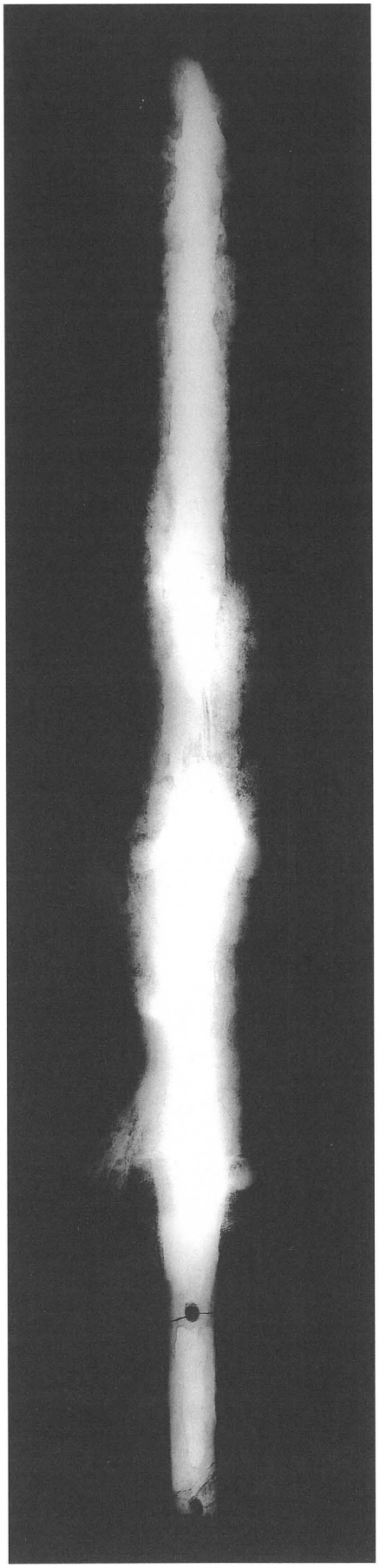

2号墳出土鉄剣X線写真



2号墳出土鉄剣　鞘口・柄縁　A面（×2）

2号墳出土鉄剣　鞘口・柄縁　B面（×2）

2号墳出土鉄剣　柄鹿角装　A面（×5）

2号墳出土鉄剣　柄鹿角装　B面（×5）

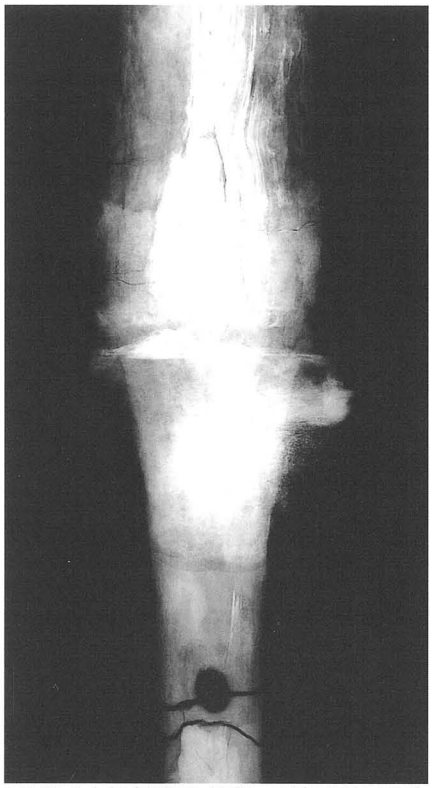
2号墳出土鉄剣鞘口・柄縁　X線写真(水平)

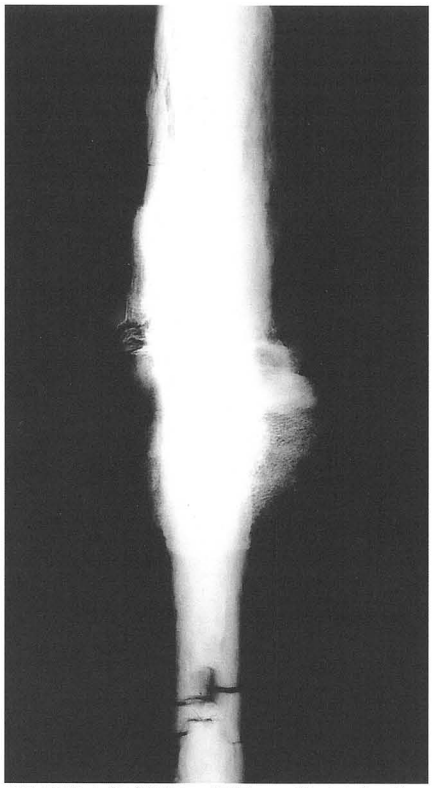
2号墳出土鉄剣鞘口・柄縁　X線写真(45°)

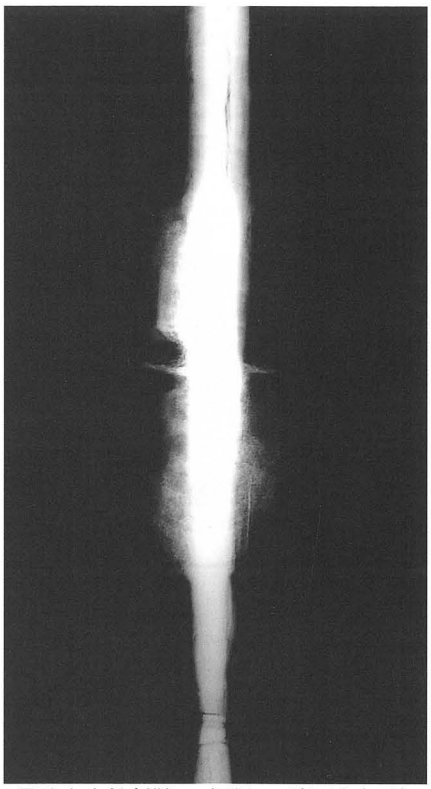
2号墳出土鉄剣鞘口・柄縁　X線写真(90°)

2号墳出土鉄剣鞘材顕微鏡写真（柾目）

2号墳出土鉄剣鞘材顕微鏡写真（板目）

24

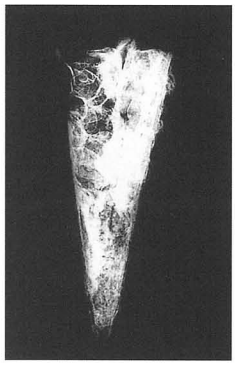
2号墳出土石突


2号墳出土鉄剣鞘材顕微鏡写真(木口)

2号墳出土石突に付着した布(×3)

25

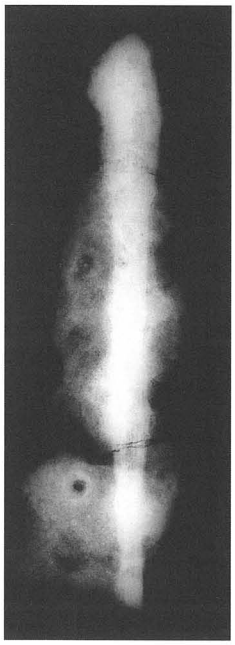
2号墳出土鉄鏃

26

27

32

28

29

2 号墳　土器群 3 出土遺物

31

30



33



34

35

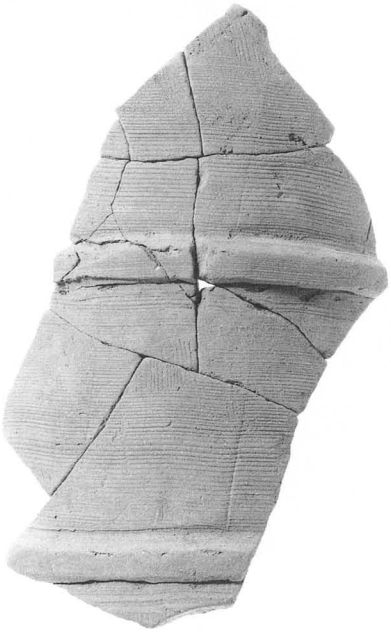

36

2号墳　出土遺物

38

39

2号墳出土　人物埴輪

37

2号墳出土　馬形埴輪

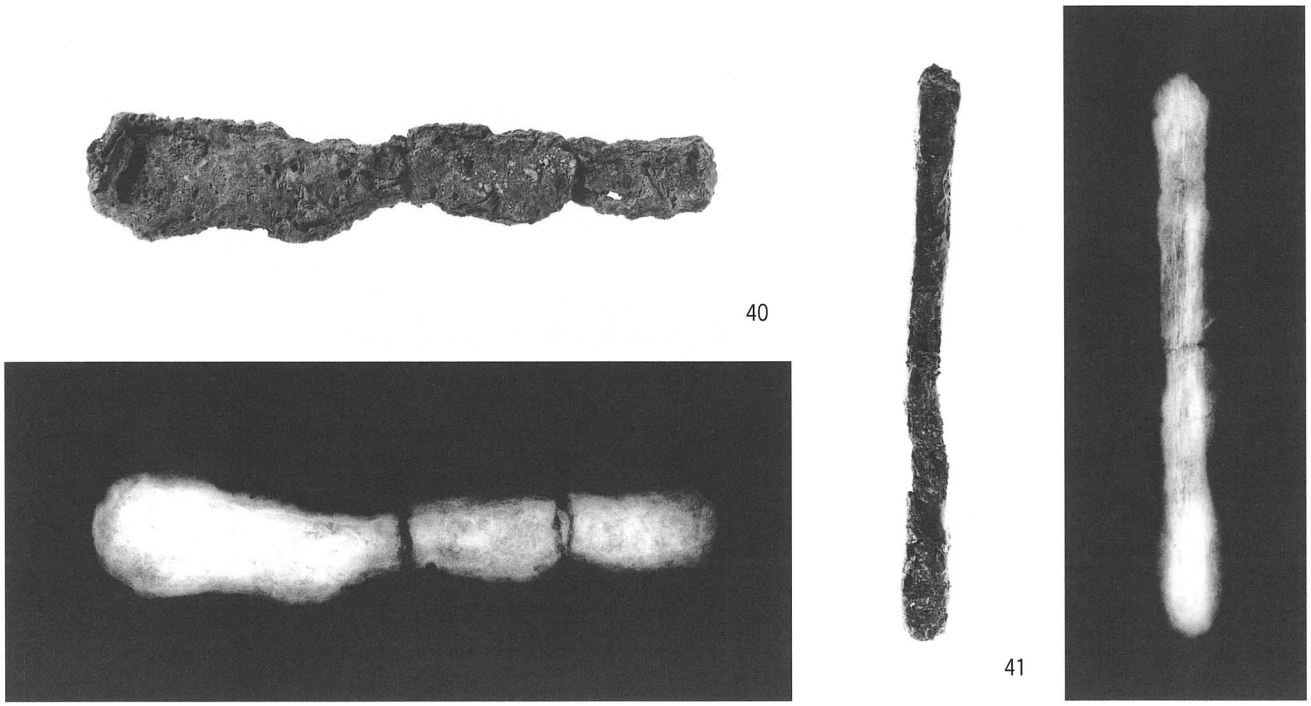

3 号墳　埋葬施設出土鉄製品

3 号墳　土器群 4 出土遺物

42

43

44

45

46

47

3 号墳　出土遺物 (1)

48

54

55

3 号墳　出土遺物 (2)

51

49

50

52

56

4 号墳　出土遺物

第32次調査　図版

調査地全景（東から）

調査地全景（西から）

1号墳全景〔Ⅲ区〕（西から）



1号墳全景〔Ⅲ区〕（南から）

1号墳全景〔Ⅰ区〕
（西から）

1号墳東半部埴輪
出土状況（南から）

1 号墳南斜面埴輪出土状況



1 号墳埴輪 1 出土状況

1 号墳埴輪 2 出土状況



1 号墳埴輪 3 出土状況



1 号墳埴輪 4 出土状況



1 号墳埴輪 5 出土状況

1 号墳埴輪 6 出土状況

1号墳西周溝内遺物
出土状況（西から）

1号墳西周溝内遺物
出土状況（北から）

1号墳Ⅳ区全景

1号墳北周溝と墳丘斜面葺石

1号墳北周溝内馬歯
出土状況（北から）

1号墳北周溝内馬歯
出土状況（南から）



1号墳東半南斜面地滑り跡



1号墳南半墳丘断ち割り状況（西から）

Ⅰ区１号墳・２号墳全景（西から）

２号墳全景（西から）

2号墳西周溝内遺物出土状況（北から）

2号墳西周溝内遺物出土状況（西から）



Ⅳ区１号墳・２号墳（南から）

２号墳南東部土器出土状況（南から）

3号墳全景（東から）

3号墳全景（南から）



3号墳埋葬施設（東から）



3号墳埋葬施設（南から）

3号墳南周溝内遺物
出土状況（北から）

3号墳南周溝内遺物
出土状況（西から）

3号墳西周溝内遺物
出土状況（西から）

3号墳西周溝内遺物
出土状況（南から）

3号墳南周溝土層断面（東から）

3号墳墳丘中央部地滑り土層断面（東から）

3号墳北半墳丘断ち割り状況（西から）

3号墳南半墳丘断ち割り状況（西から）

4号墳全景（北東から）

4号墳北周溝中央部
土層断面（東から）



4号墳北周溝東半部
土層断面（西から）

4 号墳埴輪 1



4 号墳埴輪 2



4 号墳埴輪 4

4 号墳埴輪 5

5号墳全景（南から）

5号墳全景（西から）