


図版187　Ｓ３－ＳＤ－２出土石器




図版188　Ｓ３－ＳＤ－２出土石器




図版189　S３－SD－２出土石器




図版190　S３－SD－２出土石器




図版191　Ｓ３－ＳＤ－２出土石器

図版192　Ｓ３－ＳＤ－２出土石器




図版193　Ｓ１・Ｓ３－ＳＤ－１出土石器




図版194　Ｎ１－ＳＤ－１出土石器




図版195　N1－SD－1出土石器




図版196　N1－SD－1出土石器




図版197　Ｎ１－ＳＤ－１出土石器




図版198　Ｎ１－ＳＤ－２出土石器




図版199　Ｎ１－ＳＤ－２出土石器




図版200　Ｎ１－ＳＤ－２出土石器




図版201　Ｎ２－ＳＤ－１出土石器




図版202　Ｎ２－ＳＤ－１出土石器




図版203　Ｎ２－ＳＤ－１出土石器




図版204　Ｎ４・Ｅ調査区出土石器

図版205　Ｎ８－ＳＤ－１出土壺

図版206　Ｎ８－ＳＤ－１出土壺

図版207　Ｎ８－ＳＤ－１出土甕



図版208　Ｎ８－ＳＤ－１出土壺

図版209　Ｎ８－ＳＤ－１出土壺

図版210　Ｎ８－ＳＤ－１出土壺

図版211　Ｎ８－ＳＤ－１出土壺

図版212　Ｎ８－ＳＤ－１出土壺



図版213　Ｎ８－ＳＤ－１出土壺



図版216　Ｎ８－ＳＤ－１出土壺



図版214　Ｎ８－ＳＤ－１Ｒ出土壺



図版217　Ｎ８－ＳＤ－１Ｒ出土壺

図版215　Ｎ８－ＳＤ－１出土壺

図版218　Ｎ８－ＳＤ－１出土壺



図版219　Ｎ８－ＳＤ－１出土壺



図版220　Ｎ８－ＳＤ－１出土壺

図版221　Ｎ８－ＳＤ－１出土壺



図版222　Ｎ８－ＳＤ－１出土壺

図版223　Ｎ８－ＳＤ－１出土壺



図版224　Ｎ８－ＳＤ－１出土壺



図版225　Ｎ８－ＳＤ－１出土壺



図版226　Ｎ８－ＳＤ－１出土甕



図版227　Ｎ８－ＳＤ－１Ｒ出土甕

図版228　Ｎ８－ＳＤ－１出土甕



図版229　Ｎ８－ＳＤ－１出土甕

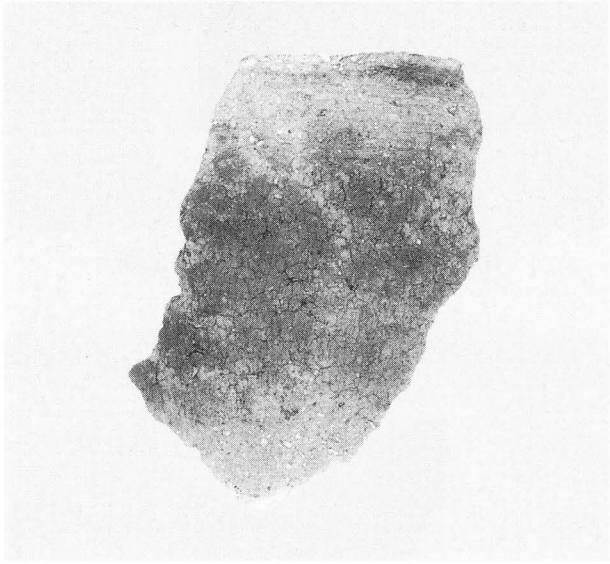

図版230　Ｎ８－ＳＤ－１出土甕

図版231　Ｎ８－ＳＤ－１出土甕



図版232　Ｎ８－ＳＤ－１出土甕




図版233　第一・第三調査区出土甕




図版234　第一・第三調査区出土甕




図版235　第三調査区出土甕




図版236　第二・第三調査区出土甕




図版237　第二調査区出土甕



図版238　Ｎ８－ＳＤ－２出土甕



図版239　Ｎ８－ＳＤ－２出土甕

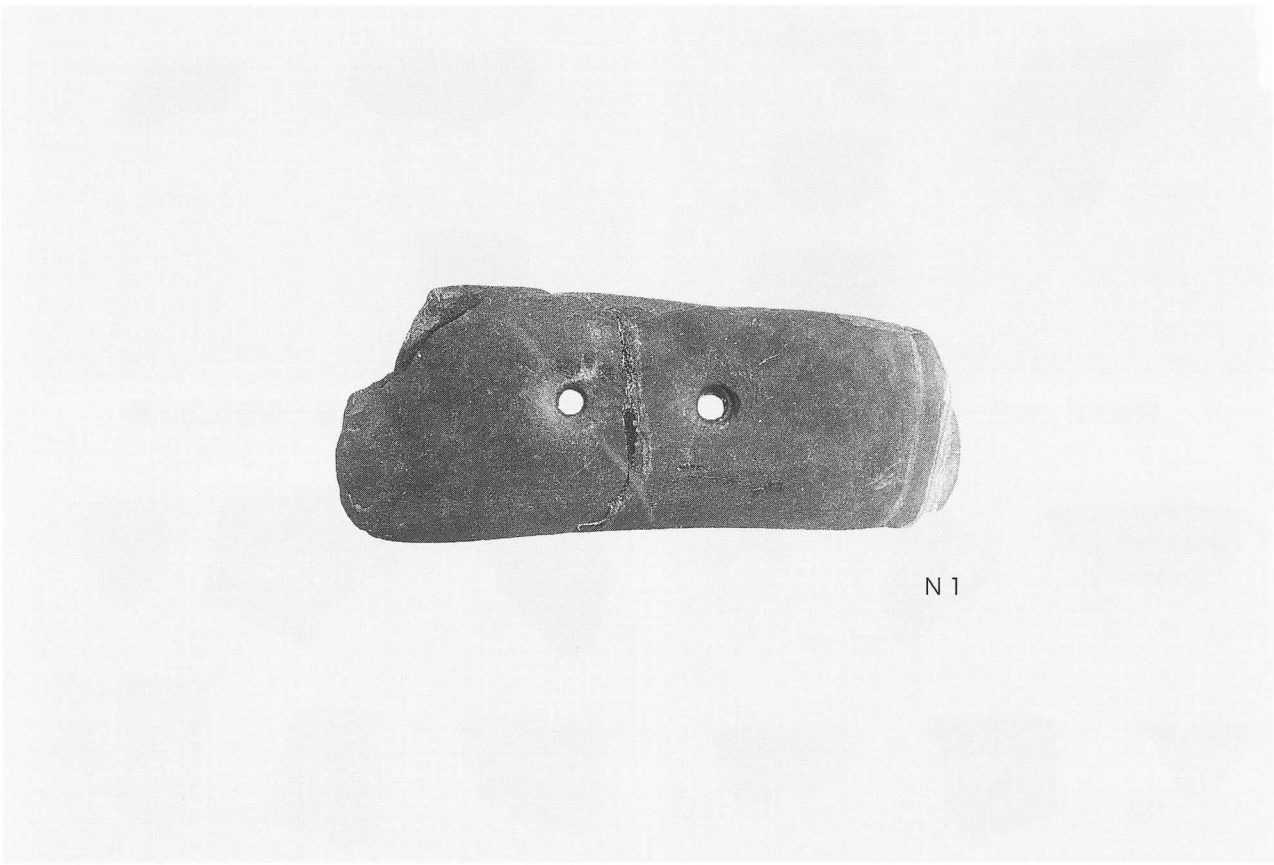


図版240　第一調査区表土出土石器




図版241　Ｎ８－ＳＤ－２出土石器




図版242　Ｎ１・Ｎ２・第一調査区表土出土石器




図版243　第一調査区表土出土石器




図版244　Ｎ８・Ｎ８－ＳＤ－２・Ｎ９調査区出土石器




図版245　Ｎ８－ＳＤ－１・Ｎ９調査区出土石器




図版246　Ｎ８－ＳＤ－２出土石器




図版247　Ｎ８・Ｎ８－ＳＤ－１出土石器




図版248　第一調査区表土出土石器




図版249　Ｎ２調査区出土石器




図版250　第一調査区表土出土石器




図版251　Ｎ８－ＳＤ－１・２出土石器




図版252　Ｎ８－ＳＤ－１出土石器




図版253　Ｎ８－ＳＤ－１出土石器




図版254　第一調査区表土出土石器




図版255　Ｎ８－ＳＤ－１出土石器




図版256　Ｎ８－ＳＤ－１出土石器




図版257　Ｎ３調査区出土石器




図版258　第一調査区表土出土石器




図版259　Ｎ８－ＳＤ－１出土石器




図版260　Ｎ８－ＳＤ－１出土石器




図版261　Ｎ８－ＳＤ－１出土石器

N77



N78

図版252　Ｎ８調査区出土石器

# 報告書抄録

| | |
|---|---|
| ふりがな | なかのいけいせき |
| 書名 | 中ノ池遺跡II |
| 副書名 | |
| 巻次 | II次 |
| シリーズ名 | |
| シリーズ番号 | |
| 編著者名 | 松本豊風 |
| 編集機関 | 松本考古学研究所 |
| 所在地 | 〒765-0031　香川県善通寺市金蔵寺町788-203　TEL0877（62）2120 |
| 発行機関 | 丸亀市・松本考古学研究所 |
| 発行年月日 | 西暦2000年3月31日 |

| 総頁数 | 目次等 | 本文 | 観察表 | 図版 | 写真枚数 | 挿図枚数 | 写真枚数 |
|---|---|---|---|---|---|---|---|
| 230頁 | 12頁 | 122頁 | 16頁 | 80頁 | 262枚 | 100枚 | なし |

| ふりがな<br>所収遺跡名 | ふりがな<br>所在地 | コード<br>市町村 | コード<br>遺跡番号 | 北緯<br>°′″ | 東経<br>°′″ | 調査期間 | 調査面積<br>㎡ | 調査原因 |
|---|---|---|---|---|---|---|---|---|
| 中ノ池（なかのいけ） | 香川県丸亀市金倉町（かがわけんまるがめしかなくらちょう）<br>中ノ池（なかのいけ） | 37202 | なし | 34°<br>15′<br>74″ | 133°<br>47′<br>1″ | 19970912<br>～<br>19990206 | 941.8 | 丸亀市総合運動公園整備工事に伴う事前調査 |

| 所収遺跡名 | 種別 | 主な時代 | 主な遺構 | 主な遺物 | 特記事項 |
|---|---|---|---|---|---|
| 中ノ池 | 環濠集落 | 弥生前期 | 環濠・溝・ピット | 弥生土器・石器　等 | なし |

丸亀市総合運動公園整備工事に伴う
埋蔵文化財(中ノ池遺跡)発掘調査報告(II)

# 中ノ池遺跡

2000年3月発行

編　集　松本考古学研究所
〒765－0031
善通寺市金蔵寺町788メゾンドオーズ203
TEL 0877－62－2120
発　行　丸　亀　市
松本考古学研究所
印　刷　㈱美巧社