1．玄室右側壁（東から）

2．玄室右側壁南西隅（北東から）

図版13

1．玄室左側壁（西から）

2．玄室左側壁南東隅（北西から）

1．石屋形内玉砂利検出状況
（南から）



2．石屋形内完掘状況
（南から）

3．石屋形内完掘状況
（東から）

図版15

1．石屋形北西隅（南東から）



2．石屋形北東隅（南西から）

1．石屋形南西隅（北東から）

2．石屋形南東隅（北西から）

図版17

1

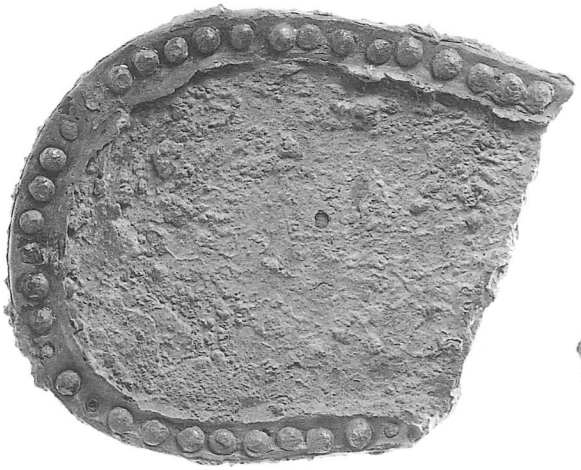

2



3

鏡板・杏葉（遺物番号は第20図に対応）

辻金具（遺物番号は第21図に対応）

図版19

鏡板（X線写真・等倍）



杏葉（X線写真・等倍）

図版21



辻金具（X線写真・等倍）

1．須恵器　坏身・坏蓋

2．須恵器　高坏

1．須恵器　坏蓋

2．須恵器　坏身

図　　版

（三 井 遺 跡）

図版24

1．調査区全景（南から）

2．Aトレンチ掘削状況



3．Aトレンチ全景
（東から）

1．第１トレンチ全景
（南西から）

2．第２トレンチ全景
（北西から）

3．Ｂトレンチ南壁土層断面（北西から）

報 告 書 抄 録

ふりがな	ぜんつうじしないいせきはっくつちょうさじぎょうにともなう まいぞうぶんかざいはっくつちょうさほうこくしょ
書　　名	善通寺市内遺跡発掘調査事業に伴う埋蔵文化財発掘調査報告書
巻　　次	8
副 書 名	菊塚古墳　三井遺跡
シリーズ番号	
編 著 者 名	海邉博史・渡邉淳子・冨永里菜・松本健太郎・長江真和
編 集 機 関	善通寺市教育委員会　文化振興室
所 在 地	〒765－0013　香川県善通寺市文京町二丁目１番４号
発行年月日	平成15(2003)年３月31日

ふりがな 所収遺跡名	所在地	コード番号		北緯	東経	調査期間	調査面積	調査原因
		市町村	遺跡番号					
菊塚古墳（きくづかこふん）	善通寺市 善通寺町字 大池東	37204	000012	34°12′35″	133°46′15″	20020805～ 20021128	40㎡	善通寺 市内遺跡 調査事業 （遺跡確認 調査事業）
三井遺跡（みいいせき）	善通寺市 中村町 字西下所		00043	34°14′44″	133°45′51″	20030124 20030224	22㎡	

所収遺跡名	種別	主な時代	主な遺構	主な遺物	特記事項
菊塚古墳	古墳	古墳時代 古　　代	横穴式石室	須恵器・土師器・瓦質土器・馬具・耳鐶・玉類・鉄鏃・鉄製品など	横穴式石室の玄室および羨道を調査した。石屋形をはじめとする石室構造が確認できたほか、豊富な副葬品が出土した。
三井遺跡	集落	弥生時代	土坑・ピット・溝	弥生土器	弥生時代の遺構面が存在することが明らかになった。

善通寺市内遺跡発掘調査事業に伴う
埋蔵文化財発掘調査報告書 8

菊塚古墳
三井遺跡

平成15（2003）年3月31日

善通寺市教育委員会

表紙挿図

善通寺市指定文化財

神原家善通寺村絵図（部分）

【善通寺市所蔵】

神原家に所蔵されていた絵図で、香川県と徳島県が合併し名東県と呼ばれていた明治時代初期に製作されたもの。当時の地形のほか、字名や戸数まで細かく記されている。絵図中央部には、菊塚古墳や王墓山古墳、有岡大池などが描かれている。構築当時の両古墳の位置関係が現在よりもよくわかる資料である。