仙台市文化財調査報告書第254集

文化財年報22

平成13年6月

仙台市教育委員会

仙台市文化財調査報告書第254集

文化財年報22

平成13年6月

仙台市教育委員会

表紙写真：下ノ内遺跡　敷石住居跡作業風景

序　　文

本市の将来の都市像として、「未来を創造する世界の学都をめざして」を柱の一つに位置づけており、その中の基本目標として、仙台らしい歴史と風情が感じられる都市空間の保全と創造を掲げております。文化財を保存し、活用を図ることが、この目標に沿うことになることは言うまでもありません。本市教育委員会では、市内に残る貴重な文化財を保護し、後世に伝えるとともに、市民生活の中で親しんでいただけるよう、様々な角度から事業の推進に取り組んでいるところです。

平成12年度は、市の指定文化財として、正保２～３年と推定される「奥州仙台城絵図」をはじめとする19点の仙台城下絵図関係資料、伊達政宗和歌詠草「入(いり)そめて」１幅、「旧大橋の擬宝珠」１口が指定されました。いずれも仙台開府及び以降の仙台を知るための貴重な資料です。

また、青葉区芋沢に所在の「菊地家住宅」４棟と青葉区八幡町に所在の「庄子屋醤油店店舗及び住宅」１棟を国の登録有形文化財として登録いたしました。

普及啓発につきましては、文化財公開の日や民俗芸能のつどい等、多彩な市民参加行事を実施し、いずれもご好評いただきましたことは主催者として喜びに堪えません。

埋蔵文化財の発掘調査につきましても多くの皆様のご理解とご支援をいただきながら39件の野外調査・室内整理を行いました。太白区西多賀の原遺跡の調査では、古墳時代前期に属する方墳の存在や市内では初めて人物埴輪が発見された他、地下鉄富沢駅西側の下ノ内遺跡では、縄文時代中期末頃の敷石住居跡が良好な状態で発見され、さらに石垣修復事業に伴って進められている仙台城本丸跡の調査では、築城期石垣の背面構造が明らかになるなど、いずれも大きな成果を得ることができました。

今後も市民の皆様のご理解とご支援をいただきながら、さらなる文化財保護行政の推進に努てまいりますのでよろしくお願い申しあげます。

平成13年６月

仙台市教育委員会
教育長　阿　部　芳　吉

目　　次

序　文
目　次
例　言
Ⅰ　文化財の保護管理……1
Ⅱ　文化財の普及啓発……6
Ⅲ　埋蔵文化財の調査……12
Ⅳ　指定文化財及び登録文化財一覧……22
職 員 録
仙台市文化財調査報告書刊行目録

例　　言

1．本書は仙台市教育委員会生涯学習部文化財課が、平成12年度に実施した保護管理・普及啓発・埋蔵文化財調査の各事業に関する年度報告書である。
2．本書の地形図は、国土交通省国土地理院発行五万分の一「仙台」を使用した。
3．執筆は各担当が行い、編集は全員の協力のもとに木村浩二、主浜光朗が行った。

Ⅰ　文化財の保護管理

（1）　文化財の指定

平成12年４月28日付で、歴史資料５件を、平成13年３月22日付で歴史資料２件を新たに仙台市指定有形文化財に指定した。

①　有形文化財（歴史資料）

幕府提出用仙台城下絵図

奥州仙台城絵図（推定　正保２～３年）　　１鋪　財団法人斎藤報恩会

奥州仙台城并城下絵図（天和２年）　　１鋪　宮城県（宮城県図書館）

徳川幕府は、諸藩を管理・統制するために、全国の諸大名に命じて図式・描法を統一した国絵図や城下絵図を提出させた。城の広さ、土手や石垣の高さと長さ、堀の幅や深さ、橋の有無、人馬通行が可能かどうか等について重要視され、詳細に記入されている。奥州仙台城絵図は、開府から40数年後の現存する仙台城下絵図の中で最古の第一級の資料であり、奥州仙台城并城下絵図は、製作年代や縮尺が特定できる数少ない資料である。

②　有形文化財（歴史資料）

藩政用仙台城下絵図

仙台城下絵図（推定　寛文４年）　　１鋪　宮城県（宮城県図書館）

仙台城下絵図（推定　寛文９年）　　１鋪　宮城県（宮城県図書館）

肯山公造制城郭木写之略図（推定　延宝頃）　　１鋪　宮城県（宮城県図書館）

仙台城下絵図（推定　延宝６～８年）　　１鋪　宮城県（宮城県図書館）

仙台城下大絵図（その１）（推定　延宝６～８年）　　１鋪　宮城県（宮城県図書館）

仙台城下大絵図（その２）（推定　延宝６～８年）　　１鋪　宮城県（宮城県図書館）

仙台城下絵図（その１）（天和２年）　　１鋪　宮城県（宮城県図書館）

仙台城下絵図（その２）（推定　天和２年）　　１鋪　宮城県（宮城県図書館）

仙台城下五釐卦絵図（推定　元禄４～５年）　　４鋪　財団法人斎藤報恩会

仙台城下絵図（推定　天明６～寛政元年）　　１鋪　仙台市（仙台市博物館）

仙台藩により作られた絵図で、城下の屋敷割りが細かく示され、居住者の氏名や寺社等の名前が記入されているのが特徴で、藩政を行うために様々に利用された。仙台城下絵図（寛文４年）は、城下絵図の中でも城内の建物を絵画的に描いた唯一の絵図として貴重な資料であり、仙台城下五釐卦絵図は、仙台城下が最も充実した状態を示している貴重な絵図であるとともに、現存する仙台城下絵図の中で最大の絵図である。この他８点が藩政用仙台城下絵図として指定された。

③　有形文化財（歴史資料）

仙台城下鳥瞰図

仙台城下絵図（文久２年）　　１幅　財団法人斎藤報恩会

明治元年現状仙台城市之図（推定　明治元年）　　１面　仙台市（仙台市博物館）

城下の景観が、高いところから見下ろしたように立体的に描かれ、かつての仙台城下を彷彿とさせてくれる絵図。数多く残されている城下絵図が平面的であるのに対し、この図は立体的に城下を見ることができ、仙台の景観をわかりやすく現在に伝えてくれる数少ないものである。仙台城下絵図（文久２年）は、碁盤目状の縦横の道や立体的に描かれた武家屋敷、町屋敷とその屋敷林等も含めて区画された町割りが明瞭に描かれ、城下の広大さを感じさせる絵図である。また、明治元年現状仙台城市之図は、幕末の城下の様子を立体的に見るこ

とができる絵図である。

④　**有形文化財（歴史資料）**

幕府提出用仙台城修復伺

仙台城普請奉窺御絵図（享保６年）　　１鋪　宮城県（宮城県図書館）

陸奥国仙台城當五月破損之所圖（元文４年）　　１鋪　宮城県（宮城県図書館）

幕府に対して、城の建物や石垣等の建築物を修復する場合に提出された絵図である。仙台城普請奉窺御絵図は、享保６年の大雨洪水によって破損した二ノ丸や三ノ丸の土手等の破損箇所12カ所を、修理伺いのために朱色で図示したものであり、陸奥国仙台城當五月破損之所圖は、仙台城の石垣や土手の修復願で、本丸及び二ノ丸の石垣、柵、櫓を墨の線画に描き、二ノ丸の石垣のうち崩れ落ちた箇所を示している。

⑤　**有形文化財（歴史資料）**

仙台藩修復帳

仙台藩封内神社仏閣等作事方役所修繕ニ属スル場所調　　１冊　　宮城県（宮城県図書館）

作製年　寛文12年、延宝８年、貞享３年

補筆年（推定　貞享３年）

御修覆帳　　１冊　　東北大学

作製年　寛文12年、延宝８年、貞享３年、元禄11年

補筆年（推定　安永２～４年）

御修覆帳　　１冊　　宮城県（宮城県図書館）

作製年　寛文12年、延宝８年、貞享３年、元禄11年

補筆年（推定　文化12～14年）

領内の建物が平面図で描かれた台帳で、一般に「御修覆帳」といわれ、藩によって建替え修理され、恒常的に維持された特定の施設のみが収められている。仙台藩における主要な藩用施設の建築概況を伝える資料であり、３点が仙台藩修復帳として指定された。

⑥　**有形文化財（歴史資料）**

伊達政宗和歌詠草「入そめて」　　１幅　　附　春慶塗印籠蓋造箱　１合　仙台市（仙台市博物館）

「入そめて」という部分や和歌の内容から、政宗が仙台城を築いて間もない頃に詠まれた和歌で、仙台の地の繁栄が千代と限らず無限に続くことを願う政宗の心情が良く表現されており、開府頃の藩祖政宗の仙台に対する思いを伝える数少ないものである。

仙台城下絵図（文久２年）



伊達政宗和歌詠草「入そめて」

⑦　**有形文化財（歴史資料）**

旧大橋の擬宝珠　　1口　　財団法人斎藤報恩会

仙台開府当初の旧大橋の欄干を飾ったこの擬宝珠は、開府当初の数少ない資料であり、また仙台開府の際の政宗や虎哉和尚を始めとする仙台藩の人々の仙台に対する思いを知ることができるものとして貴重である。

（2）　文化財建造物の登録

平成12年5月25日付けで、建造物4件が、平成12年12月20日付けで建造物1件が国の登録有形文化財に登録された。

①　**登録有形文化財（建造物）**

菊地家住宅主屋　　1棟　　江戸時代末期　　仙台市青葉区芋沢字中原6

比較的細長い部材を用い、梁材の上に又首を組み束をたてて母屋を受ける小屋組みに特徴がある。

②　**登録有形文化財（建造物）**

菊地家住宅隠居所　　1棟　　江戸時代末期　　仙台市青葉区芋沢字中原6

江戸末期から明治初期にかけての隠居所の有様を伝えるものとして貴重である。

③　**登録有形文化財（建造物）**

菊地家住宅板倉　　1棟　　明治8年　　仙台市青葉区芋沢字中原6

棟を長く延ばしている点に特徴がある。壁板に「明治八亥年三月十二日大工伊藤兵右ェ門建之」の墨書が残る。

④　**登録有形文化財（建造物）**

菊地家住宅土蔵　　1棟　　江戸時代末期　　仙台市青葉区芋沢字中原6

軒回りを塗籠めとしない素朴な造りの土蔵で、隠居所・板倉とともに屋敷構えを構成する要素になる。

⑤　**登録有形文化財（建造物）**

庄子屋醤油店店舗及び住宅　　1棟　　昭和11年　　仙台市青葉区八幡町4－222

仙台旧市街でも多くみられたセガイ造りの商家建築の型式を伝える。



旧大橋の擬宝珠

庄子屋醤油店店舗及び住宅

（3） 仙台市文化財保護審議会

文化財の保存及び活用に関する重要な事項について調査審議し、教育委員会に建議した。

平成12年度は、仙台市文化財保護審議会の定例会を６回開催した。

日　程	議　　題	日　程	議　　題
第 1 回 （4月25日）	(1) 指定有形文化財の指定について（諮問） (1) 平成11年度文化財課事業報告について (3) 平成12年度文化財課事業計画について (4) 指定文化財候補について	第 4 回 （10月16日）	(1) 国宝大崎八幡宮本殿・石の間・拝殿保存修理視察
第 2 回 （7月6日）	(1) 指定・登録文化財候補について	第 5 回 （12月22日）	(1) 会長及び副会長選出 (2) 報告事項
第 3 回 （9月5日）	(1) 指定・登録文化財候補について	第 6 回 （2月14日）	(1) 指定有形文化財の指定について（諮問）

なお、平成12年11月30日付で、佐藤巧委員、千葉雄市委員が退任したことに伴い、平成12年12月１日付で、飯淵康一委員、佐藤雅子委員を委嘱。また、第５回審議会において新会長に大石直正委員、副会長に大橋広好委員を選出した。

（4） 補助事業

① 有形文化財補助

指定文化財の保存修理のため、次の事業に関して補助を実施した。

- 大崎八幡宮管理事業（防災設備保守点検）
- 東照宮管理事業（防災設備保守点検）
- 陸奥国分寺薬師堂管理事業（防災設備保守点検）
- 宇那禰神社本殿管理事業（防災設備保守点検）
- 愛宕神社本殿・拝殿管理事業（防災設備保守点検）
- 落合観音堂管理事業（防災設備保守点検）
- 諏訪神社本殿管理事業（防災設備保守点検）
- 大崎八幡宮本殿・石の間・拝殿保存修理事業
- 木造阿弥陀如来立像保存修理事業
- 愛宕神社本殿保存修理事業

② 無形文化財補助

伝統的な工芸技術である宮城県指定無形文化財「精好仙台平技術」の保持事業に対し補助を実施した。

③ 無形民俗文化財補助

民俗芸能の後継者養成等の保持事業及び大道具制作補修事業に対し補助を実施した。

- 民俗芸能保持事業補助

　秋保（馬場、長袋、湯元）の田植踊、大崎八幡宮の能神楽、愛子の田植踊、大倉の役人田植踊、新川の田植踊、芋沢の田植踊、下倉の田植踊、川前の鹿踊・剣舞、滝原の顕拝、福岡の鹿踊・剣舞、馬場愛宕神社神楽、上谷刈の鹿踊・剣舞、大沢の田植踊、榊流青麻神楽、生出森八幡神楽　　計17団体

（5） 文化財の管理

① 史跡等の維持管理

遠見塚古墳、陸奥国分寺跡、陸奥国分尼寺跡、山田上ノ台遺跡、郡山遺跡、三沢初子の墓など、松森焔硝蔵跡等について、定期的に除草清掃を実施した。

② 史跡等の現状変更

現状変更の内容としては、史跡陸奥国分寺跡の排水管等設置・水道管敷設替え、史跡経ケ峰伊達家墓所の木柵改修・公園便所の建て替え、天然記念物青葉山の枯木伐採、天然記念物（ニホン）イヌワシの保護収容・動物園相互間における譲受け、特別天然記念物カモシカの滅失10件などであった。

③ 文化財防火デー

第46回文化財防火デーに際し、１月26日を中心に仙台市消防局と連携し、管轄消防署による指定建造物の特別査察や、地域住民等の協力を得て、防災訓練等を実施した。

④ 日本伝統工芸展及び伝統工芸新作展

地域の伝統工芸作家の保護育成のため、日本伝統工芸展及び伝統工芸新作展を宮城県教育委員会等と共催した。

（6） （仮称）縄文の森広場整備事業

太白区山田上ノ台町に所在する、山田上ノ台遺跡の保存と活用を図るため、保存整備地区とガイダンス施設・駐車場用地を合わせ約2.5haの用地を対象に（仮称）縄文の森広場として整備する。今年度はそのための基本計画を策定した。また、この基本計画策定のための委員会を設置し、８名の委員を委嘱した。委員会は、文化庁からの指導助言を受け、４回開催した。

回	日　程	議　題
第１回	12年６月２日	(1)委嘱状交付　(2)設置趣旨説明　(3)現地視察
第２回	12年10月13日	基本計画（案）の検討
第３回	13年１月26日	基本計画（案）の検討
第４回	13年３月28日	基本計画（中間報告案）の検討

Ⅱ　文化財の普及啓発

（1）　説明板・標柱の設置

名称		種別	設置場所
説明板	霊屋下セコイヤ類化石林	再　建	青葉区米ケ袋３丁目１番地内
	芭蕉句碑（木ノ下）	再　建	若林区木ノ下２丁目４番地内
	若林城跡	新　設	若林区古城２丁目３番地内
	旧仙台城板倉	再　建	宮城野区岩切字三所北16
	山田上ノ台遺跡	再　建	太白区山田上ノ台町12
標　柱	巽櫓跡	新　設	青葉区川内11－１
	若林城跡	新　設	若林区古城２丁目３番地内

（2）　文化財パンフレット等の発行

① 「文化財せんだい」第67号、第68号、第69号　各13,000部

② 文化財パンフレット第43集　改訂版「仙台城本丸跡の発掘」4,000部

③ 文化財パンフレット第44集「戦国から近世へ－城・館・町」3,000部

④ 文化財パンフレット第45集「仙台城下絵図の魅力」10,000部

（3）　歴史と文化財ガイドボランティア養成講座

荒町地区の歴史的・文化的資源をガイドするボランティアの養成講座を荒町市民センターとの共催で開講した。

月　日	内　容	講　師
7月22日	ボランティアガイドの心構え	仙台市教育委員会生涯学習課　主査　佐藤悦雄
7月29日	古建築の見方	東北大学名誉教授　佐藤巧
8月12日	荒町の名木・古木	宮城県環境保全研究所　樹木医　三嶋久志
8月27日	城下を訪ねて～官道を行く～	仙台市歴史民俗資料館　館長　早坂春一
9月9日	仏像の見方	東北大学教授　有賀祥隆
9月30日	寺にその縁起を聞く	荒町地区の住職

（4）　文化財公開の日

荒町地区の文化財を、各所有者の協力のもとに、平成８年度より養成したガイドボランティアの解説で公開した。約700人の見学者が訪れた。

実施日　11月３日㈮　文化の日

公開対象　満福寺：毘沙門堂唐門
泰心院：山門
仏眼寺：本堂
真福寺：木造安国上人坐像
昌伝庵：木造釈迦如来坐像
皎林寺：観音堂
東漸寺：本堂

文化財公開の日

（5） 第15回民俗芸能のつどい　－伊達家ゆかりの伝統芸能－

平成13年２月25日㈰　仙台市青年文化センターシアターホール

出　演：大崎八幡宮能神楽、福岡の鹿踊・剣舞、清水目鹿踊、山屋田植踊、湯元田植踊

解　説：千葉雄市　宮城県文化財保護審議会委員、榊原光裕　仙台市教育委員会委員

民俗芸能の記録保存のため、「第15回民俗芸能のつどい」のビデオ撮影を実施した。

第15回民俗芸能のつどい－福岡の鹿踊・剣舞

第15回民俗芸能のつどい－山屋田植踊

（6） 第32回文化財展

平成11年度に行われた発掘調査の成果と、文化財の普及活動として文化財課の実施した行事を紹介するために、第32回文化財展は「99年度発掘この一年」と題し、平成12年５月16日から５月20日まで、東北電力グリーンプラザ内のルナギャラリーにおいて開催した。発掘調査成果については、仙台城本丸跡をはじめとする16遺跡を写真パネルと出土遺物によって紹介した。文化財関連行事については、「文化財めぐり」など６件について写真パネル等で紹介したほか、関係刊行物の展示や配付をあわせて行った。期間中は５日間で1,011人の入場者があった。

（7） 縄文体験

今年度は親子並びに一般市民をも含めた「土器焼き」の体験学習を計画し、９組の親子、27名の市民の方々が参加した。第１日目として10月15日㈰に高砂文化財整理室を会場に縄文土器作りを行い、第２日目として11月12日㈰に国見スポーツ広場にて土器焼き・土器での煮炊きの体験を行った。今回初めて秋も深まってからの実施となり天候が心配されたが、肌寒さはあったものの風もなく絶好の土器焼き日和となり、受講者の土器も無事に焼きあがった。

第32回文化財展

縄文体験－縄文土器作り

（8） 第33回文化財展「戦国から近世へ　城・館・町」

今年度は、昨年度の仙台城を特集した「政宗の石垣発掘！－土の城から石垣の城へ」展に続き、仙台開府四百年にちなんだ記念展示とし、９月19日㈫～10月１日㈰まで「戦国から近世へ－城・館・町」と題し、仙台市博物館ギャラリーを会場として実施した。発掘調査の成果をふまえながら、伊達政宗による仙台開府以前の市域における戦国時代の城館や仙台城を都市の観点から取り上げ、多彩な考古資料や絵図から、城下町の形成と発展をたどり、好評を博した。展示にあたっては、仙台市文化財パンフレット第44集「戦国から近世へ－城・館・町」を配布した。期間中、2,160名の観覧入場があった。

（9） 第33回文化財展記念講演会

「仙台平野の中世から近世社会への展開－考古学からみた集落様相の変化」

文化財展の開催にあわせて、期間中の９月23日㈯に仙台市博物館ホールにおいて、富山大学人文学部教授の前川要先生をお迎えして講演会を行った。仙台平野の城館や集落遺跡の発掘調査の成果を踏まえて、戦国時代から近世社会への展望を全国的視野から解説していただいた。約220名の市民の参加があった。

第33回文化財展



第33回文化財展記念講演会

(10) 遺跡見学会・発掘体験学習

遺跡の発掘調査現場を見学してもらう遺跡見学会や、実際に発掘調査を体験してもらう発掘体験学習を、学校、市民センター等を対象に実施した。

遺跡見学会	４月13日	仙台城跡	米沢女子短期大学
	４月15日	仙台城跡	仙台市立中山小学校
	４月27日	仙台城跡	㈱建設技術研究所
	４月27日	仙台城跡	東北６都市助役会議
	５月10日	仙台城跡	仙台市立向陽台中学校
	５月18日	仙台城跡	㈶文化財建造物保存技術協会
	５月23日	仙台城跡	仙台市片平市民センター
	５月26日	仙台城跡	大都市広報広聴主管者協議会
	５月30日	仙台城跡	仙台市黒松市民センター
	６月２日	仙台城跡	都市景観形成推進協議会
	６月５日	仙台城跡	せんだい豊齢学園
	６月５日	郡山遺跡	仙台市立沖野中学校
	６月９日	仙台城跡	宮城県国公立幼稚園長会

	6月21日	仙台城跡	仙台白百合学園中・高等学校教職員研修会
	6月24日	郡山遺跡	宮城学院女子大学「博物館実習」受講生
	6月27日	仙台城跡	東北・北海道ブロック屋外広告物担当者会議
	7月1日	仙台城跡	宮城学院女子大学「博物館実習」受講生
	7月1日	仙台城跡	大阪春秋会支社長会
	7月11日	仙台城跡	矢本町立赤井小学校ＰＴＡ会
	8月2日	西台畑遺跡	仙台市立東仙台中学校
	8月24日	仙台城跡	オートブルターニュ青少年オーケストラ団員
	8月29日	仙台城跡	仙台市立南小泉小学校
	9月8日	仙台城跡	㈳日本ＰＴＡ全国協議会東北大会仙台大会
	9月8日	仙台城跡	福島県三春町文化財保護審議会
	9月8日	仙台城跡	丸森町文化財保護委員会
	9月12日	仙台城跡	京都橘女子大学歴史学科・大学院歴史文化研究科
	9月16日	仙台城跡	仙台郷土研究会
	9月20日	原遺跡	仙台市立西多賀小学校
	9月22日	仙台城跡	四国航測株式会社
	10月3日	仙台城跡	宮城野区岡田社会学級
	10月13日	仙台城跡	仙台市青葉会
	10月26日	高砂整理室	仙台市立高砂中学校
	10月27日	仙台城跡	全国大学博物館学講座協議会東日本部会
	10月30日・31日	郡山遺跡	仙台市立東長町小学校
	10月31日	仙台城跡	東北・北海道ブロック環境影響評価審査担当者会議
	11月7日	仙台城跡	仙台市立生出中学校
	11月10日	仙台城跡	大都市研修主管者会議
	11月13日	仙台城跡	駒沢大学中世城郭研究会
	11月16日	仙台城跡	仙台市八幡地区社会学級・三条中学校ＰＴＡ教養委員会
	11月16日	仙台城跡	指定都市農政主管者会議
	11月16日	郡山・西台畑遺跡	仙台市太白区中央市民センター
	12月2日	仙台城跡	㈶かながわ考古学財団
	12月10日	仙台城跡	東北中世史研究会
	12月15日	西台畑遺跡	仙台市立東長町小学校
	12月20日	郡山遺跡	仙台市立東長町小学校
	1月22日	仙台城跡	東北地方における都市間連携による広域観光圏整備計画調査委員会
	3月1日	仙台城跡	宮内庁管理部
	3月26日	仙台城跡	日本城郭史学会
	3月29日	仙台城跡	宮城県考古学会
発掘体験学習	6月23日	郡山遺跡	仙台市立郡山中学校
	11月14日	郡山遺跡	仙台市立宮城野中学校

(11) 記者発表・現地説明会

発掘調査成果の公開を、報道各社を対象に行う記者発表や市民対象に行う現地説明会を以下のとおり実施した。

仙台城跡	記者発表	6月29日－	報道関係	7社.	現地説明会	7月2日－	見学者	885名
西台畑遺跡	〃	8月10日－	〃	8社.	〃	8月12日－	〃	180名
原遺跡	〃	9月13日－	〃	7社.	〃	9月15日－	〃	230名
原遺跡	〃	9月27日－	〃	7社.				
仙台城跡					〃	11月26日－	〃	1,268名
下ノ内遺跡	〃	1月30日－	〃	5社.	〃	1月30日－	〃	15名

(12) 講座・講演会への派遣

「宮城県考古学会研究発表会」	5月14日	宮城県考古学会
「第15回企画展調査報告会」	5月20日	地底の森ミュージアム
「日本考古学協会第66回総会研究発表会」	5月21日	日本考古学協会
「地下から蘇る仙台城－本丸の発掘調査から」	6月16日	宮城県博物館等連絡協議会
「発掘された仙台の中世」	6月22日	せんだい豊齢学園
「ふるさと学習会」	6月24日	仙台市宮城西市民センター
「『かたりべ』ボランティア育成講座」	6月27日	仙台市水の森市民センター
「仙台城本丸跡発掘調査について」	6月29日	せんだい豊齢学園
「郷土の国宝」	7月6日	せんだい豊齢学園
「仙台城の復元とその歴史」	7月15日	上智大学・宮城ソフィア会
「遺跡巡見－史跡陸奥国分寺跡」	9月1日	仙台市教育センター
「見学研修－仙台市の遺跡」	9月5日	東北芸術工科大学歴史遺産コース
「歴史探訪講座」	9月7・14日	仙台市松陵市民センター
「宮城県における中近世建物について」	9月9日	福島県考古学会中近世部会
「遺跡からみた仙台の歴史」	10月20日	仙台宮城野倫理法人会
「まちづくりと考古学を考える」	10月21日	東北工業大学土木工学科
「遠見塚古墳と古墳時代の人々のくらし」	10月25日	仙台市立遠見塚小学校
「中田地区の遺跡（調べ学習対応）」	11月16日	仙台市立中田中学校
「遺跡をたずねる－山田上ノ台遺跡」	11月25日	仙台市山田市民センター
「郡山遺跡について」	12月14日	仙台市立東長町小学校
「宮城県遺跡調査成果発表会 －原・西台畑・仙台城本丸跡－」	12月16日	宮城県考古学会
「発掘された仙台の近世」	1月18日	せんだい豊齢学園
「仙台城の発掘」	2月3日	仙台市富沢遺跡保存館
「縄文時代中期の集落遺跡について」	2月4日	仙台市富沢遺跡保存館
「宮城地区の縄文時代」	2月20日	仙台市広瀬市民センター
「郡山・西台畑遺跡の発掘調査成果」	2月24・25日	古代城柵官衙遺跡検討会
「北目城から仙台城へ」	3月3日	仙台市博物館市史編さん室
「仙台城の調査成果」	3月25日	八戸市博物館

(13)　大学講座の担当及び大学実習の受入れ

宮城学院女子大学	家政学科〔前期〕	「衣食住の考古学」	吉岡恭平
宮城学院女子大学	日本文学科・人間文化学科	「博物館実習」	木村浩二
北海道大学	文学研究科	「北方史」	斎野裕彦

(14)　文化財関係図書の頒布について

次の刊行図書は市政情報センター（市役所本庁舎１階)、若林区情報センター（若林区文化センター内)、太白区情報センター（太白区文化センター内）にて頒布している。

- 「仙台市文化財分布調査報告書Ⅴ」仙台市文化財調査報告書第106集　¥1,200
- 「仙台市泉区文化財分布地図」　¥8,000
- 「仙台市青葉区文化財分布地図」　¥9,000
- 「仙台市太白区文化財分布地図」　¥9,000
- 「仙台市宮城野区・若林区文化財分布地図」　¥5,500
- 「仙台の遺跡」　¥500
- 「辻　標」仙台市文化財パンフレット第35集　¥300
- 「仙台城」現代複合図　¥500
- 「仙台の文化財」　¥2,500
- 「仙台城本丸跡の発掘」(改訂版）仙台市文化財パンフレット第43集　¥400
- 「仙台城下絵図の魅力」仙台市文化財パンフレット第45集　¥500

Ⅲ　埋蔵文化財の調査

1．調査一覧

国庫補助事業としては、郡山遺跡・仙台平野の遺跡群として、郡山遺跡の調査を２件実施した。

受託事業としては、洞ノ口遺跡、沼向遺跡、中野高柳遺跡、南小泉遺跡、西台畑遺跡、山田条里遺跡、富沢遺跡３件の計９件の調査を実施した。

市関連事業としては、仙台城跡、洞ノ口遺跡、養種園遺跡、南小泉遺跡、中在家遺跡、押口遺跡、郡山遺跡、大原一里塚、下ノ内遺跡、大野田古墳群、原遺跡、大野田遺跡、山田上ノ台遺跡の計13件の調査を実施した。

個人専用住宅建築としては、富沢遺跡３件、南小泉遺跡２件、中田南遺跡、洞ノ口遺跡、北目城跡、砂押Ⅱ遺跡の計９件の調査を実施した。

他の整理作業及び報告書刊行としては７件ある。

平成12年度文化財課調査事業一覧

遺跡名	所在地	調査事由	調査期間	調査面積	主な内容	調査担当
仙台城跡	青葉区川内	石垣解体修復	4／ 4～ 3／30	3,500㎡	近世　旧石垣他	金森 我妻
洞ノ口遺跡	宮城野区岩切	道路建設 土地区画整理	4／16～12／27	3,780㎡	中世　集落跡 古代～近世　水田跡	平間・吉田・森 主浜・村上
沼向遺跡 中野高柳遺跡	宮城野区中野	土地区画整理	4／11～ 3／26	5,550㎡	古墳　集落跡	佐藤(甲) 斎野・森
養種園遺跡 南小泉遺跡	若林区南小泉 他	道路建設 共同住宅建設	4／12～11／15	2,440㎡	古代～近世　集落跡	渡部(弘) 伊東
中在家南遺跡 押口遺跡	若林区荒井	土地区画整理	6／ 1～ 9／31	500㎡	弥生～古墳 河川跡他	工藤(哲) 加藤
郡山遺跡 （国庫補助・ 道路拡幅）	太白区郡山	国庫補助21年目 道路拡幅他	5／22～12／22	880㎡	古代　官衙寺院跡	長島・伊東 松本
大原一里塚	太白区秋保町	道路建設	7／ 3～ 7／ 5	44㎡	近世　一里塚	吉岡 渡部(紀)
下ノ内遺跡 大野田古墳群	太白区大野田	土地区画整理	5／ 9～ 2／20	2,180㎡	縄文～近世　集落跡	渡部(紀)・金森 我妻・阿部・伊東
西台畑遺跡	太白区郡山	土地区画整理	4／17～12／22	3,800㎡	弥生～古代　集落跡	工藤(信) 豊村
原遺跡	太白区西多賀	保育所建設等	5／23～10／19	4,500㎡	古墳　古墳他	篠原 根本・渡部(紀)
大野田遺跡	太白区大野田	消防署建設	6／ 1～ 9／21	620㎡	古代　集落跡	荒井 佐藤(淳)
山田上ノ台遺跡	太白区山田 上ノ台町	遺跡整備	3／ 5～ 3／16	350㎡	縄文　集落跡	渡部(弘) 主浜
山田条里遺跡	太白区山田	店舗建設	9／13～10／ 2	90㎡	古代～近世　水田跡	佐藤(淳)
富沢遺跡	太白区長町南 他	共同住宅建設他	7／24・25 9／ 4～ 9／ 8 11／13・14	210㎡	弥生～近世　水田跡	吉岡・根本 加藤
富沢・南小泉・ 中田南遺跡他	市内各区	個人住宅建設	4月～3月	290㎡ （9件）	弥生～近世 水田跡・集落跡等	吉岡・根本 加藤・佐藤(淳)

（1） 郡山遺跡

1　調 査 地　仙台市太白区郡山２～６丁目
2　調査期間　平成12年５月22日～12月22日
3　調査面積　880㎡
4　調査原因　遺跡範囲確認、住宅建設工事
　　市道拡幅工事
5　調 査 員　長島榮一、松本知彦、伊東真文

国庫補助事業による第５次５カ年計画の１年次目の調査にあたり、Ⅰ期官衙東辺、Ⅱ期官衙中枢部及び郡山廃寺の範囲確認を目的として調査を実施した。郡山廃寺では、寺院の外郭が方形に囲むだけではなく、南辺は東西両側とも延長していることが明らかとなった。南東コーナーでは東辺は南辺と接することなく90～170cmの範囲で空いていることが確認された。Ⅱ期官衙中枢部の調査では平安時代と考えられる掘立柱建物跡３棟が発見された。Ⅰ期官衙東辺ではこれまで推定された東辺上で２小期にわたる材木列を発見した。

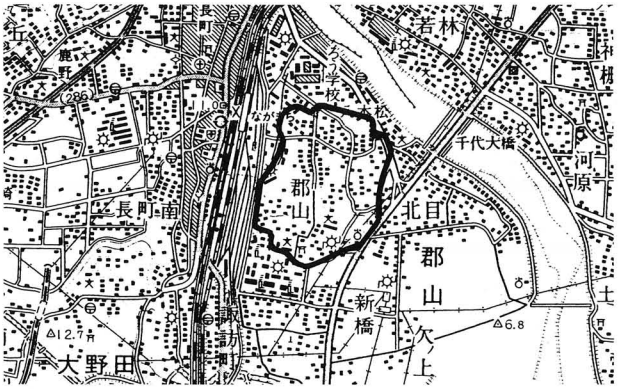

郡　山　遺　跡

郡山廃寺南東コーナー部分

（2） 仙台城跡

1　調 査 地　仙台市青葉区川内11番１地内
2　調査期間　平成12年４月４日～平成13年３月30日
3　調査面積　3,500㎡
4　調査原因　石垣解体修復工事
5　調 査 員　金森安孝、我妻　仁

本丸跡の北面石垣は、９月までに石材9,118石を解体し、並行する発掘調査もほぼ終了した。築城期石垣（Ⅰ期）は自然石を主とし、48度前後の勾配で地山を段切りして階段状に積まれており、旧地形に沿った石垣である。Ⅱ期石垣は石材の控えが長く、勾配も60度前後と急になり、元和２年（1616）地震後に構築された石垣で、223石を検出し、うち124石を解体している。現存石垣（Ⅲ期）は、これらの石垣の背面構造や石材を再利用しており、算木積みの角石下部から270点余の敷金を検出している。石材調査の結果、多数の刻印や朱書、線刻を発見している。

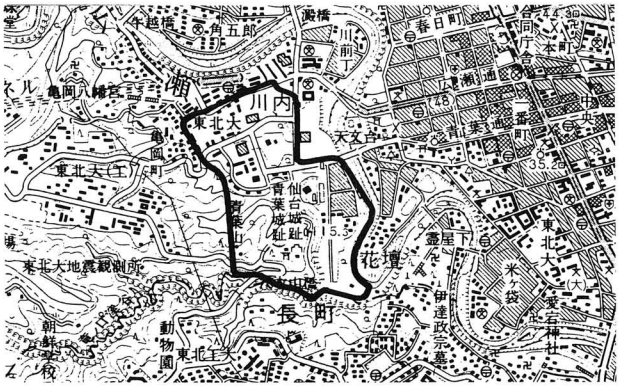

仙　台　城　跡

仙台城本丸跡　北東部全景（平成12年11月撮影）

（3） 南小泉遺跡・養種園遺跡

1　調 査 地　仙台市若林区一本杉町・文化町
　　南小泉一丁目地内
2　調査期間　平成12年４月12日～10月11日
3　調査面積　約2,300㎡
4　調査原因　都市計画街路「南小泉・茂庭線」建設
5　調 査 員　渡部弘美、伊東真文

南小泉遺跡は、弥生時代、養種園遺跡は古墳時代以来の集落遺跡である。本調査は都市計画街路建設に先立つ調査で、その５年目にあたる。南小泉遺跡では、奈良時代の住居跡を４軒発見した。本調査で検出した奈良時代の住居跡はこれで36軒となり、陸奥国分寺に関わる集落と考えられる。養種園遺跡では、奈良時代まで遡る水路跡を確認し、この集落跡との関連が考えられる。他に、戦国時代～近世初頭の国分氏に関わる集落の一部を発見した。遺構には、敷地を区画した堀跡、建物跡、井戸跡、鍛冶炉跡、工房跡と見られる竪穴遺構がある。

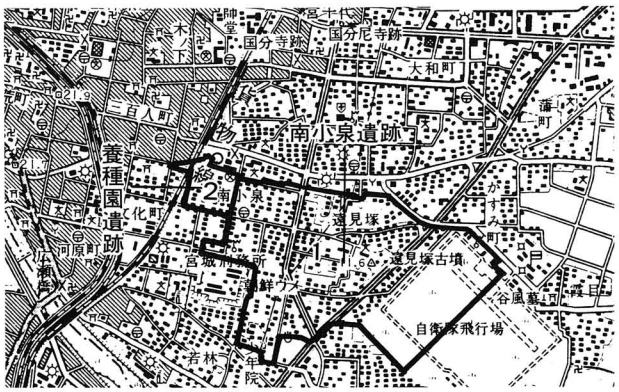

1．南小泉遺跡　2．養種園遺跡


戦国時代の鍛冶炉跡（養種園遺跡）

（4） 下ノ内遺跡・大野田古墳群

1　調 査 地　大野田古墳群：仙台市太白区大野田字宮脇他　　下ノ内遺跡：仙台市太白区富沢四丁目
2　調査期間　大野田古墳群：平成12年５月１日～６月12日　　下ノ内遺跡：同６月12日～平成13年２月20日
3　調査面積　大野田古墳群：590㎡　　下ノ内遺跡：1,590㎡
4　調査原因　土地区画整理事業　　5　調 査 員　渡部　紀、阿部博朗、金森安孝、我妻　仁、伊東真文

下ノ内遺跡は地下鉄富沢駅の西側に位置している。今年度は３地点で調査を行った。３層では、中近世と考えられる溝跡、土坑、柱穴などを検出した。５・６層では、古代の住居跡３軒、小溝状遺構群などを検出した。12層では、縄文時代中期末頃の住居跡２軒、土坑60基、埋設土器４基などを検出した。住居跡のうち１軒は複式炉を備えた敷石住居跡で、直径約５ｍである。遺物包含層からは土偶が出土した。

大野田古墳群では、古墳時代のピットや土坑、平安時代の溝跡、中近世頃と考えられる柱列などを検出した。

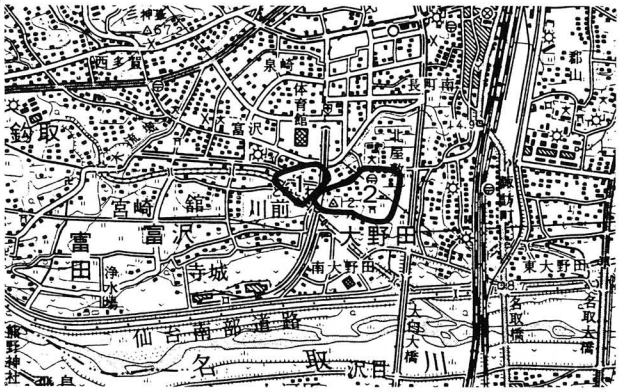

1．下ノ内遺跡　2．大野田古墳群


敷石住居跡（下ノ内遺跡）

（5） 大野田遺跡（第２次調査）

1　調 査 地　仙台市太白区大野田字袋前
2　調査期間　平成12年６月１日～９月21日
3　調査面積　620㎡
4　調査原因　太白消防署長町出張所建設
5　調 査 員　荒井　格、佐藤　淳

遺跡は太白区役所から南へ約750mに位置し、名取川と笊川により形成された微高地上に立地する。これまでの調査では縄文時代後期の環状集石群や配石遺構など、墓や祭祀にかかわるとみられる遺構が多数発見され、植物包含層からは大量の縄文土器が出土した。今回の調査では奈良～平安時代初めの頃の竪穴住居跡４軒や周囲にピットと溝を巡らす特殊な構造の掘立柱建物跡など数棟の他、畑跡や多数のピットを検出した。また下層からは縄文時代後期の土器が出土しており、この地区は各時代を通し、生活の場であったことが確認された。

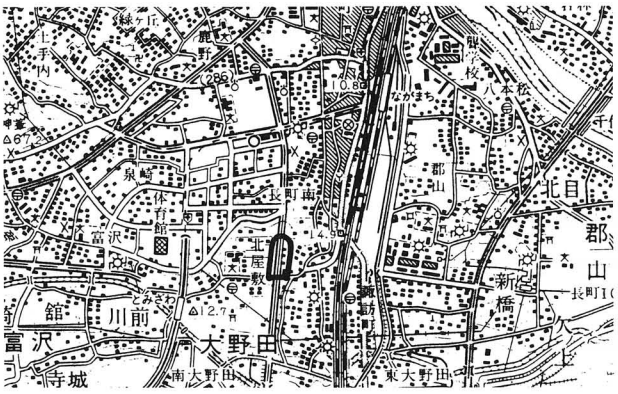

大 野 田 遺 跡

周囲にピットと溝を巡らす掘立柱建物跡

（6） 洞ノ口遺跡－第３・４次調査－

1　調 査 地　３次　仙台市宮城野区岩切字青津目・分台外
　　４次　仙台市宮城野区岩切字洞ノ口東地内
2　調査期間　３次　平成12年４月17日～11月17日
　　４次　平成12年４月16日～12月27日
3　調査面積　３次　約1,880㎡
　　４次　約1,900㎡
4　調査原因　３次　土地区画整理事業
　　４次　一般県道「利府岩切停車場線」建設
5　調 査 員　３次　主浜光朗、村上秀樹
　　４次　平間亮輔、吉田和正、森　剛男

洞ノ口遺跡は、七北田川北岸の自然堤防とその北側の後背湿地に立地する。４次調査は自然堤防部分の調査を行い、中世と考えられる堀跡・井戸跡・掘立柱建物跡や古代の建物跡などを検出した。平安から中世にかけての土器類、瀬戸、美濃、常滑、渥美や在地などの中世陶器、中国産の磁器、釘などの鉄製品、下駄や舟形、呪符木簡などの木製品と出土遺物は多種多様である。３次調査では、平安時代から近世までの水田跡を検出した。中・近世の陶磁器、木製品などが出土している。

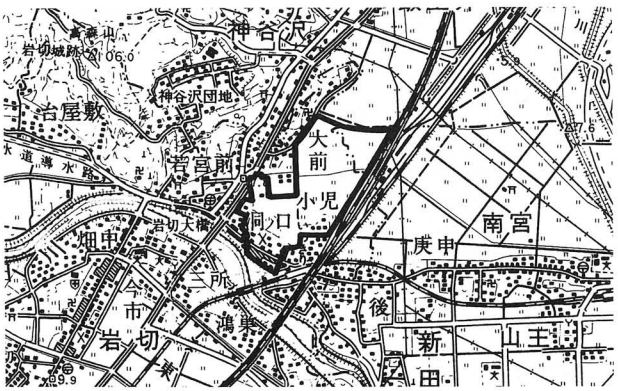

洞 ノ 口 遺 跡

中世の堀跡

（7） 原遺跡－第４次発掘調査－

1　調 査 地　仙台市太白区西多賀三丁目１地内
2　調査期間　平成12年５月23日～10月19日
3　調査面積　約4,500㎡
4　調査原因　公共用地造成
5　調 査 員　篠原信彦、根本光一、渡部　紀

原遺跡は、国道新286号線と旧道にはさまれた、緩やかな傾斜を持つ段丘面上に立地する。これまでの調査で古墳11基、弥生時代および古墳時代前期の住居跡などが発見されている。今回の調査では、新たに古墳時代中期の円墳１基と前期の方墳１基を発見した。この内、方墳は墳丘の一部と粘土郭を伴う割竹形木棺の主体部跡も残存しており、当時の小規模古墳の様相を考える上で貴重な資料となった。円墳からは、多数の円筒埴輪とともに宮城県内では２例目となる人物埴輪が出土した。

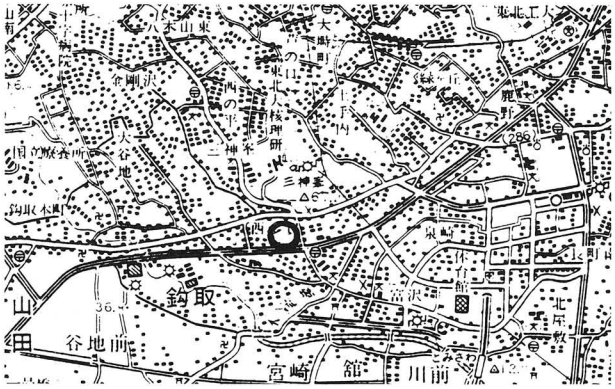

原　遺　跡

12 号 墳 全 景

（8） 中在家南遺跡（４次調査）・押口遺跡（３次調査）

1　調 査 地　中在家南－若林区荒井字中在家　　押口－若林区荒井字押口
2　調査期間　中在家南－平成12年６月１日～７月28日　　押口－平成12年８月３日～９月31日
3　調査面積　中在家南－約200㎡　　押口－約300㎡
4　調査原因　区画整理事業
5　調 査 員　工藤哲司、加藤徳明

中在家南遺跡・押口遺跡は、ともに仙台市東部に広がる沖積地の自然堤防・河川跡に立地する遺跡である。今回の調査では、中在家南遺跡は河川跡が調査され、多数の木製品が出土した。この中には弥生時代中期の漆器鉢や古墳時代前期の四脚盤といった県内で初めての出土品もある。押口遺跡は河川跡と河岸部が調査され、河川跡からは、古墳時代後期の蹴放しと呼ばれる建築部材や古墳時代前期の一木二股鋤・腰掛けなどの木製品や土師器が多数出土した。河岸部では、古墳時代前期の土坑２基を含む土坑８基・溝跡３条・その他の遺構１基などが検出された。

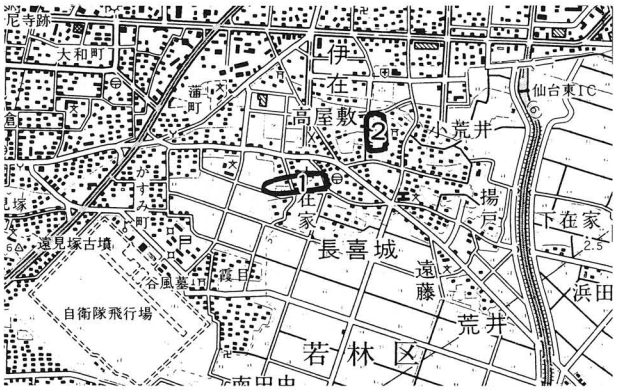

1．中在家南遺跡　2．押口遺跡

調査区全景（中在家南遺跡）

（9） 大原一里塚

1　調 査 地　仙台市太白区秋保町長袋字清水久保114地先外

2　調査期間　平成12年７月３日～７月５日

3　調査面積　44㎡

4　調査原因　道路改良工事

5　調 査 員　吉岡恭平、渡部　紀

大原一里塚は、秋保町長袋地区の名取川北岸の河岸段丘上にある。県道仙台山寺線の南側を併行して走る細い道路沿いにあり、秋保総合支所から西へ約700mの地点に位置する。塚は道の両側に約４m離れて存在し、南の塚は高さ約80cm、径約５mの円形、北の塚は高さ約70cm、一辺５～９mの不整台形である。道路改良に伴い南の塚が破壊されるため調査となり、北の塚は保存となった。塚は礫混じりの黒土を盛って造られており、頂部には木の根の深い撹乱が見られ、伝承通り一本杉が生えていたと思われる。塚が造られた時期を示す遺物は出土していない。

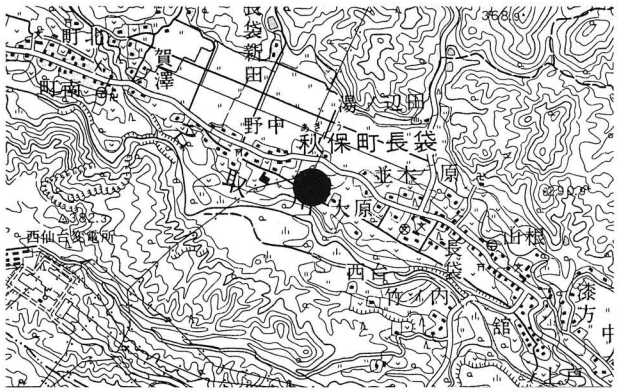

大 原 一 里 塚

大原一里塚（南側）

（10） 沼向遺跡（10次調査）・中野高柳遺跡（５次調査）

1　調 査 地　沼向－宮城野区中野字沼向　　中野高柳－宮城野区中野字高柳

2　調査期間　沼向－平成12年５月16日～12月26日　　中野高柳－平成12年４月11日～５月11日
　　平成13年３月６日～３月26日

3　調査面積　沼向－5,350㎡　　中野高柳－200㎡

4　調査原因　土地区画整理事業

5　調 査 員　佐藤甲二、斎野裕彦、森　剛男

沼向遺跡は仙台市の北東端の海岸部、仙台新港フェリー埠の北方約400mに位置し、標高1.5m前後の浜堤列を中心に立地する。平成６年度よりの継続調査で、本年度が第10次調査となる。昨年度調査区の南に続く調査区で、古墳～平安時代の20軒以上の住居跡などが検出された。この結果、古墳時代前期は、住居跡数が30軒を超え、広がりも東西160m以上、南北80m以上に及び、七北田川河口の大集落であったことが判ってきた。また、同事業地内の中野高柳遺跡では、第５次調査の継続調査約200㎡が実施され、平安時代～近世の溝跡などが検出されている。

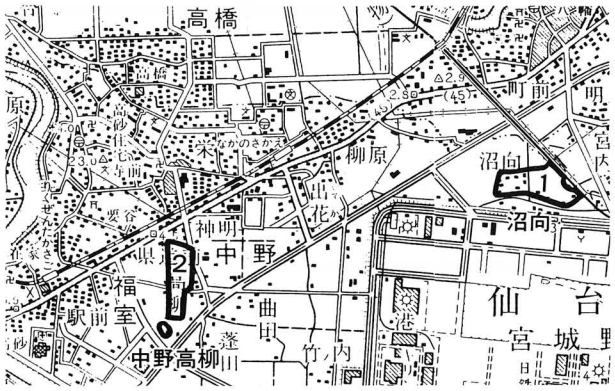

1．沼向遺跡　2．中野高柳遺跡

古墳時代前期の竪穴住居跡（沼向遺跡）

(11)　西台畑遺跡

1　調 査 地　仙台市太白区郡山二丁目２

2　調査期間　平成12年４月17日～12月22日

3　調査面積　3,800㎡

4　調査原因　土地区画整理事業

5　調 査 員　工藤信一郎、豊村幸宏

遺跡は、ＪＲ長町駅東側の自然堤防上に位置している。今年度の調査では、７世紀中頃～８世紀初め頃の竪穴住居跡42軒、溝跡、中世の井戸跡、土坑のほか、下層から弥生時代前期～中期の遺物包含層、土坑を検出した。出土遺物は、７世紀中頃～８世紀初め頃の土師器、須恵器を中心に、弥生土器、石器、陶磁器、鞴羽口、紡錘車、鉄製刀子、琥珀、雲母、鉄滓、木製品、中国銭などである。基準方向を揃えて竪穴住居がつくられていることや、遺物のなかに関東系の土師器坏が多く含まれていることから、隣接する郡山遺跡と密接な関係をもつ集落跡と考えられる。

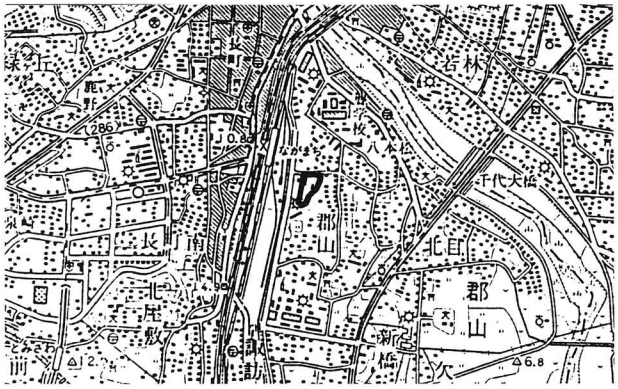

西 台 畑 遺 跡

重複して検出された竪穴住居跡群

(12)　富沢遺跡

次数	所在地（地番）	調査原因	調査期間	調査面積	調査概要	担当職員
114	長町南１－188－16	個人住宅建設	H12. 5.29～ 5.31	34㎡	水田土壌（弥生～平安以降）	吉岡
115	鹿野３－217－12	共同住宅建設	H12. 7.24～ 7.25	77㎡	水田土壌（弥生～平安以降）	吉岡
116	長町７－17－３	個人住宅建設	H12. 8.27	18㎡	水田土壌（弥生～平安以降）	吉岡
117	長町南４－20－２	病院増築	H12. 9. 4～ 9.13	99㎡	水田土壌（弥生～平安以降）	吉岡
118	鹿野３－211－３	個人住宅建設	H12. 8.22	25㎡	水田土壌（弥生～平安以降）	吉岡
119	長町南１－24－11	共同住宅建設	H12.11.13～11.14	32㎡	水田土壌（弥生～平安以降）	吉岡　根本

富沢遺跡は、仙台市の南東部、地下鉄長町南駅から富沢駅にかけて広がる面積約90haの遺跡である。今年度は第114次から第119次まで６地点の調査を実施した。いずれも小規模な調査で断面観察が主となるものであったが、今までの成果をふまえ弥生時代から平安時代以降にかけての水田土壌を確認している。

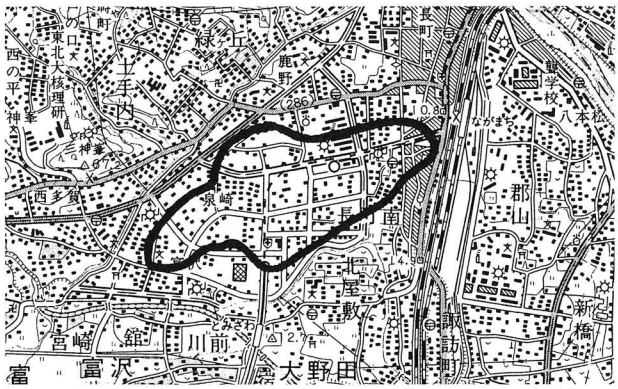

富 沢 遺 跡


第117次調査区

2．確認調査一覧

※　平成11年度届出
無印平成12年度届出
◎　平成12年度通知

No.	遺跡名	申請者	担当者	実施日	受付番号	結果	備考
1	洞ノ口遺跡	高橋　通規	吉岡、加藤	5／11	※229	水田層確認	
2	南小泉遺跡	小山　忠男	吉岡、根本、加藤	5／15	※255	住居跡・溝等	5／15～26 本調査
3	稲荷舘跡	伊藤　光夫	吉岡、加藤	5／ 8	※263	遺構・遺物なし	
4	南小泉遺跡	南場　浩二	吉岡	7／10	18	遺構・遺物なし	
5	藤田新田遺跡	松尾　正孝	吉岡	9／13	39	遺構・遺物なし	
6	洞ノ口遺跡	加藤　進	吉岡	6／29～30	42	溝３・ＳＸ１	盛土内の基礎
7	中田南遺跡	守　健治	吉岡	6／ 7	43	柱穴・溝検出	6／ 7～12 本調査
8	雷神Ｂ遺跡	岩村　英幸	結城	7／25	65	遺構・遺物なし	
9	洞ノ口遺跡	加藤　友男	平間、吉岡	8／24	88	土坑多数	8／24～30 本調査
10	北目城跡	小野寺　馨	結城	8／30	94	溝跡２条検出	8／30 本調査
11	郡山遺跡	高橋　利幸	吉岡、長島、松本	9／18～30	101	竪穴状遺構、溝跡等	設計変更
12	中在家南遺跡	猪股　博、初江	吉岡	9／19	102	ピット	
13	仙台東郊条里跡	佐藤　和子	吉岡	9／26	105	小溝１条	
14	沖野城跡	奥山　俊一	吉岡、佐藤淳	10／10	111	遺構・遺物なし	
15	下ノ内浦遺跡	佐藤　宗夫	吉岡	10／18	115	土坑１基	
16	南小泉遺跡	森　正明	渡部(弘)、根本	11／20，21	125	溝跡２条	
17	砂押Ⅱ遺跡	佐藤　茂樹	吉岡、根本	11／ 9	126	溝跡１条検出	11／ 9・10 本調査
18	南小泉遺跡	七宮　浩志	吉岡、根本	11／15	127	遺構・遺物なし	
19	南小泉遺跡	挽地　正	吉岡、加藤	11／16	128	溝１、小溝１ 土坑１	
20	南小泉遺跡	海老　正利	渡部(弘)、根本 加藤	11／28	142	竪穴状遺構	
21	南小泉遺跡	大塚　政孝	吉岡	1／15，16	155	溝跡２、井戸１	
22	与兵衛沼窯跡	仙台市長	結城、根本、加藤	12／ 4	190	遺構・遺物なし	
23	南小泉遺跡	菅野　栄次郎	吉岡	3／22	191	小溝１条	
24	山田上ノ台遺跡	仙台市消防局長	吉岡	12／ 8	◎39	遺構・遺物なし	
25	一本杉遺跡	宮城県知事	吉岡、根本 加藤、(県)	4／10～13	協議	遺構・遺物なし	
26	神明社窯跡	渡邊　幸子	吉岡、加藤	4／17～18	協議	新しい竪穴状遺構	
27	大野田遺跡 (隣接地)	及川　まさよ	吉岡、根本、加藤	4／24	協議	遺構・遺物なし	試掘
28	沖野城跡	畠山　敦、さおり	吉岡	6／ 1	協議	遺構・遺物なし	
29	鴻ノ巣遺跡	大友　とよ子	吉岡	6／ 5	協議	水田層確認	設計変更

No.	遺跡名	申請者	担当者	実施日	受付番号	結果	備考
30	下ノ内浦遺跡	大京	結城	6／12	協議	住居跡検出	H13年度 本調査
31	南小泉遺跡	加藤　善一	吉岡	6／19	協議	遺構・遺物なし	
32	国分鞭館遺跡	仙台市長	吉岡	7／17	協議	遺構・遺物なし	
33	鹿野一丁目遺跡	青木　智之	吉岡	7／31	協議	遺構・遺物なし	
34	石止遺跡	丸屋　喜一	吉岡	8／ 2	協議	ピット	
35	堰下遺跡	太田不動産商事 太田　健吉	吉岡	8／ 4	協議	遺構・遺物なし	
36	五本松窯跡	学校施設課長	結城	8／22	協議	遺構・遺物なし	
37	鴻ノ巣遺跡	遠藤　昭治	吉岡	8／29	協議	遺構・遺物なし	
38	蒲沢山遺跡	ＮＴＴドコモ	吉岡	9／28，29	協議	遺構・遺物なし	
39	南小泉遺跡	沼田　千代志	吉岡、佐藤(淳)	10／ 5，6	協議	溝跡２条検出	11／ 6～15 本調査
40	高田Ａ遺跡	福仙興業㈱	吉岡	10／16	協議	溝跡８条・ピット 竪穴遺構１基	H13年度 本調査
41	南小泉遺跡	林田　勝巳	吉岡、渡部(弘) 根本	10／24	協議	竪穴住居跡１軒他	
42	山口遺跡	㈱博愛社	吉岡	10／26	協議	遺構・遺物なし	
43	一本杉遺跡	ＮＴＴドコモ東北	吉岡、根本	10／30	協議	遺構・遺物なし	
44	下ノ内浦遺跡	小金澤　永光	吉岡、加藤	11／ 7	協議	遺構・遺物なし	
45	南目城跡	陸上自衛隊	吉岡、根本 加藤	11／20	協議	遺構・遺物なし	
46	柳生台畑遺跡	山口　新太郎	吉岡、根本 加藤	12／11，12	協議	遺構・遺物なし	試掘
47	南小泉遺跡	東北ミサワホーム㈱	吉岡	1／22，23	協議	住居跡、溝跡等	H13年度 本調査
48	洞ノ口遺跡 (隣接地)	永野　タケ子	吉岡	2／22	協議	水田層確認	試掘 本調査要
49	陸奥国分尼寺跡	高橋　勇	結城、吉岡	2／27	協議	土坑数基	
50	郡山遺跡	沼田　長遠	吉岡	3／ 7	協議	土坑１基	
51	南小泉遺跡	渡邉　龍彦	吉岡	3／14，15	協議	住居跡、溝跡等	H14年度 本調査
52	富沢館跡	阿部　市太郎	吉岡、渡部(紀) 阿部	3／27，28	協議	溝２、井戸１ ピット	

3．遺跡の範囲変更

平成12年度は、安久東遺跡・洞ノ口遺跡の２遺跡の範囲変更をした。

(1) **安久東遺跡**（仙台市太白区文化財分布地図番号78）01037

所在地　仙台市太白区西中田

概　要　中田土地区画整理事業に伴う調査で、東側に遺構等が広がることが確認されたことから、東側に範囲を拡大した。

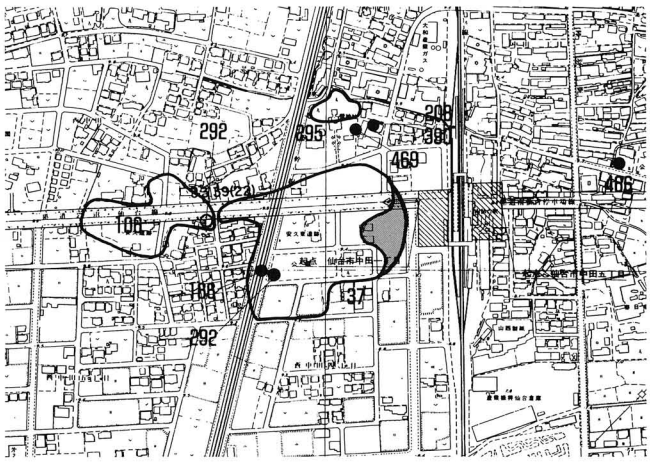

安 久 東 遺 跡

(2) **洞ノ口遺跡**（仙台市宮城野区・若林区文化財分布地図番号４）01372

所在地　仙台市宮城野区岩切字洞ノ口

概　要　土地区画整理事業に伴う発掘調査により、古代から中世にかけての水田跡が検出されたことから、東側に範囲を拡大した。

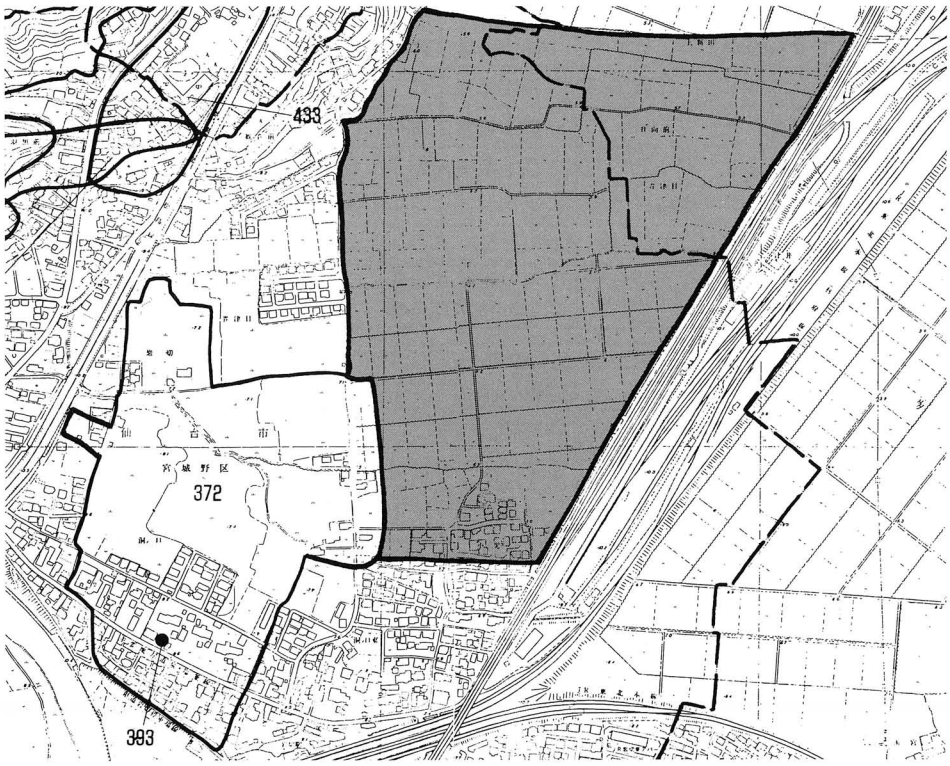

洞 ノ 口 遺 跡

Ⅳ　指定文化財及び登録文化財一覧

1《国指定文化財》

番号	名　　称	員数	所　在　地	所有者（管理者）	指定年月日
有形文化財／建造物					
1	国宝　大崎八幡宮　本殿　石ノ間　拝殿 附　棟札１枚	１棟	青葉区八幡四丁目6-1	大崎八幡宮	M36. 4.15
2	大崎八幡宮長床	１棟	青葉区八幡四丁目6-1	大崎八幡宮	S41. 6.11
3	陸奥国分寺薬師堂　附　厨子１基・棟札１枚	１棟	若林区木ノ下三丁目8-1	陸奥国分寺	M36. 4.15
4	東照宮　本殿　唐門　透塀　鳥居　随身門 附　厨子１基・棟札１枚・石灯籠34基	５棟	青葉区東照宮一丁目6-1	東照宮	S28. 3.31
有形文化財／彫刻					
5	木造釈迦如来立像	１軀	青葉区八幡四丁目8-32	龍宝寺	M36. 4.15
有形文化財／工芸品					
6	太刀	１口	青葉区川内亀岡町62	亀岡八幡宮	T 3. 4.17
7	小紋染胴服	１領	青葉区川内三の丸跡	仙台市（博物館）	S53. 6.15
8	黒漆五枚胴具足　兜・小具足付（伊達政宗所用）附　黒羅紗地裾緋羅紗山形文陣羽織１領 旗　１旒	１領	青葉区川内三の丸跡	仙台市（博物館）	S54. 6. 6
9	銀伊予札白糸威胴丸具足　兜・小具足付	１領	青葉区川内三の丸跡	仙台市（博物館）	S54. 6. 6
10	帯（三沢初子所用）　附　総鹿子裂２枚 入日記（正徳２年４月）１通	12条	青葉区川内三の丸跡	仙台市（博物館）	H 3. 6.21
有形文化財／書跡					
11	国宝　類聚国史巻第二十五	１巻	青葉区川内1-1	国（東北大学）	S27.11.22
12	国宝　史記（孝文本紀第十）	１巻	青葉区川内1-1	国（東北大学）	S27.11.22
有形文化財／考古資料					
13	埴輪甲 埴輪家残闕 埴輪円筒	２箇 １箇 １箇	青葉区片平二丁目1-1	国（東北大学）	S34. 6.27
14	陸前国沼津貝塚出土品	一括	青葉区片平二丁目1-1	国（東北大学）	S38. 7. 1
有形文化財／歴史資料					
15	国宝　慶長遣欧使節関係資料	一括	青葉区川内三の丸跡	仙台市（博物館）	H13. 6.22
16	坤輿万国全図（版本） 附　坤輿萬国全図（着色）	６幅	泉区紫山一丁目1-1	宮城県（図書館）	H 2. 6.29
無形民俗文化財					
17	秋保の田植踊	太白区秋保町湯元 太白区秋保町長袋 太白区秋保町馬場		湯元の田植踊保存会 長袋の田植踊保存会 馬場の田植踊保存会	S51. 5. 4
記念物／史跡					
18	陸奥国分寺跡	若林区木ノ下二丁目，三丁目		仙台市	T11.10.12
19	陸奥国分尼寺跡	若林区白萩町		仙台市	S23.12.18
20	林子平墓	青葉区子平町19-5		（仙台市）	S17. 7.21
21	遠見塚古墳	若林区遠見塚一丁目ほか		仙台市	S43.11. 8
22	岩切城跡	宮城野区岩切字入山ほか		仙台市・利府町	S57. 8.23
記念物／名勝					
23	秋保大滝	太白区秋保町馬場字大滝地内		仙台市	S17. 3. 7
24	磐司	太白区秋保町馬場字岳山地内		仙台市 農水省（仙台営林署）	S20. 2.22
記念物／天然記念物					
25	苦竹のイチョウ	宮城野区銀杏町7-36		永野ちとせ（仙台市）	T15.10.20
26	朝鮮ウメ	若林区古城二丁目		法務省（宮城刑務所）	S17. 9.19
27	青葉山	青葉区荒巻字青葉12番地の内		文部科学省（東北大学）	S47. 7.11

番号	名　　称	員数	所　在　地	所有者（管理者）	指定年月日
28	姉滝	太白区秋保町馬場字岳山		農水省（仙台営林署）	S 9. 8. 9
29	東昌寺のマルミガヤ	青葉区青葉町8-1		東昌寺	H 7. 3.20

2《県指定文化財》

番号	名　　称	員数	所　在　地	所有者（管理者）	指定年月日
有形文化財／建造物					
1	白山神社本殿	1棟	若林区木ノ下三丁目9-1	白山神社	S30. 3.25
2	諏訪神社本殿　附　棟札12枚	1棟	青葉区上愛子字宮下40	諏訪神社	S38. 7. 2
3	東照宮手水舎　附　花崗岩造水盤	1棟	青葉区東照宮一丁目6-1	東照宮	S39. 9. 4
4	賀茂神社本殿　附　棟札2枚	2棟	泉区古内字糺1	賀茂神社	S39. 9. 4
5	落合観音堂　附　棟札1枚	1棟	太白区四郎丸字落合60	光西寺(落合観音堂奉賛会)	S44. 8.29
6	大崎八幡宮石鳥居	1基	青葉区八幡四丁目6-1	大崎八幡宮	S45.10.30
7	亀岡八幡宮石鳥居　附　鳥居額	1基	青葉区川内亀岡町62	亀岡八幡宮	S45.10.30
8	宮城県知事公館正門（旧仙台城門）	1棟	青葉区広瀬町5-43	宮城県	S46.11. 9
9	陸奥国分寺薬師堂仁王門	1棟	若林区木ノ下三丁目8-1	陸奥国分寺	S50. 4.30
10	旧仙台城板倉	1棟	宮城野区岩切三所北16	日野正一	S53. 5. 2
有形文化財／絵画					
11	松島五大堂図	1点	青葉区川内元支倉34-1	宮城県（美術館）	S48. 1.16
12	松島図	1点	青葉区川内元支倉34-1	宮城県（美術館）	S48. 1.16
13	宮城県庁門前図	1点	青葉区川内元支倉34-1	宮城県（美術館）	S48. 1.16
14	清海曼荼羅図　附　浄土清海曼荼羅略記袋中著	1幅	若林区新寺三丁目10-12	成覚寺	S49. 4.30
15	仙台城本丸大広間障壁画扇面図	2双	青葉区川内三の丸跡	仙台市（博物館）	H 5.12.24
有形文化財／彫刻					
16	木造十二神将立像	12軀	若林区木ノ下二丁目8-28	陸奥国分寺	S34. 8.31
17	木造阿弥陀如来立像	1軀	泉区福岡字阿弥陀前23	早坂忠治	S40. 5.18
18	木造聖観音像	1軀	若林区新寺三丁目10-12	成覚寺	S49. 4.30
19	木造不動明王立像	1軀	若林区木ノ下二丁目8-28	陸奥国分寺	S50. 4.30
20	木造毘沙門天立像	1軀	若林区木ノ下二丁目8-28	陸奥国分寺	S50. 4.30
21	木造十一面観音立像	1軀	泉区高森五丁目17-3	菊谷美津子	S51. 3.29
22	木造阿弥陀如来立像	1軀	若林区新寺三丁目5-3	阿弥陀寺	S55. 5.30
有形文化財／工芸品					
23	薙刀	1口	宮城野区小田原一丁目5-15	本郷栄一郎	S34. 8.31
24	太刀	1口	太白区桜木町32-17	中川　高	S34. 8.31
25	刀	1口	太白区根岸町3-10	大竹誠一	S34. 8.31
26	刀	1口	青葉区支倉町2-41	佐藤太志	S34. 8.31
27	刀	1口	太白区桜木町32-17	中川　高	S34. 8.31
28	短刀	1口	太白区根岸町3-10	大竹誠一	S34. 8.31
29	銅鐘	1口	泉区山の寺二丁目3-1	洞雲寺	S37. 6.28
30	銅鐘	1口	青葉区霊屋下23-5	瑞鳳寺	S37. 6.28
無形文化財					
31	精好仙台平技術	太白区根岸町15-5		甲田綏郎	S51. 3.29
無形民俗文化財					
32	愛子の田植踊	青葉区下愛子		愛子の田植踊保存会	S35. 4.23
33	大倉の役人田植踊	青葉区大倉		大倉役人田植踊保存会	S35. 4.23

番号	名　　称	員数	所　在　地	所有者（管理者）	指定年月日
34	新川の田植踊	青葉区新川		新川の田植踊保存会	S35. 4.23
35	芋沢の田植踊	青葉区芋沢		芋沢の田植踊保存会	S35. 4.23
36	下倉の田植踊	青葉区大倉		下倉の田植踊保存会	S46. 8. 3
37	大崎八幡宮の能神楽	青葉区八幡		大崎八幡宮の能神楽保存会	S47.10.11
38	野口鹿踊	太白区秋保町馬場		野口鹿踊保存会	S47.10.11
39	川前鹿踊・川前剣舞	青葉区芋沢		川前鹿踊・川前剣舞保存会	S48.11. 6
40	福岡の鹿踊・剣舞	泉区福岡		福岡の鹿踊・剣舞保存会	H 3. 8.30
41	滝原の顕拝	太白区秋保町馬場		滝原の顕拝保存会	H 3. 8.30
42	上谷刈の鹿踊・剣舞	泉区上谷刈		上谷刈の鹿踊・剣舞保存会	H11.10.29
天然記念物					
43	鷲倉神社の姥杉	泉区福岡字小山19-2		鷲倉神社	H10. 1.16
44	賀茂神社のイロハモミジ	2本	泉区古内字糺1	賀茂神社	H11. 7. 2
45	賀茂神社のタラヨウ	1本	泉区古内字糺1	賀茂神社	H11. 7. 2

3《市指定文化財》

番号	名　　称	員数	所　在　地	所有者（管理者）	指定年月日
有形文化財／建造物					
1	善応寺開山堂	1棟	宮城野区燕沢二丁目3-1	善応寺	S43. 2.15
2	旧第四連隊兵舎	1棟	宮城野区五輪一丁目3-7	仙台市	S53. 6.16
3	旧伊達邸	1棟	太白区茂庭字人来田西143-3	仙台市	S58.12. 1
4	大年寺惣門	1棟	太白区茂ヶ崎四丁目	（仙台市）	S60. 9. 4
5	成覚寺山門（旧浄眼院殿霊屋門）	1棟	若林区新寺三丁目10-12	成覚寺	S61.12.20
6	荘厳寺山門	1棟	青葉区新坂町12-1	荘厳寺	S61.12.20
7	輪王寺山門	1棟	青葉区北山一丁目6番街区	輪王寺	S61.12.20
8	大満寺虚空蔵堂　附　厨子1基	1棟	太白区向山四丁目17-1	大満寺	S62. 3.30
9	大願寺山門（旧万寿院殿霊屋門）	1棟	青葉区新坂町7-1	大願寺	S62. 3.30
10	泰心院山門（旧仙台藩藩校養賢堂正門）	1棟	若林区南鍛冶町100	泰心院	S62. 3.30
11	宇那禰神社本殿　附　棟札5枚	1棟	青葉区芋沢字明神12	宇那禰神社	S47.12.27
12	臨済院地内弁財天堂並びに堂地	1棟	青葉区臨済院	千田定雄ほか	S62. 9.11
13	小滝沢橋	1基	太白区秋保町馬場字駅	仙台市	S58. 8. 1
14	旧熊谷家住宅	1棟	泉区福岡字岳山9-5	仙台市	S61. 4. 1
15	石垣家住宅　附　土蔵（米蔵）1棟	1棟	宮城野区福田町一丁目15-1	仙台市	H 6. 3.29
16	愛宕神社本殿・拝殿　附　棟札3枚	2棟	太白区向山四丁目17-1	愛宕神社	H 8. 1.30
17	毘沙門堂唐門	1棟	若林区荒町206番地	満福寺	H 8. 1.30
18	旧姉歯家茶室（残月亭）附扁額「残月亭」1面	1棟	青葉区国分町三丁目7-1	仙台市	H 9. 7. 1
有形文化財／絵画					
19	紙本著色伊達政宗画像（狩野探幽筆）	1幅	青葉区川内三の丸跡	仙台市（博物館）	S44. 7.31
20	菊絵和歌屏風	2隻	青葉区川内三の丸跡	仙台市（博物館）	S51. 7. 1
21	躑躅ヶ岡花見図屏風	6曲 半双	青葉区川内三の丸跡	佐々木美知子 大平千枝子	S51. 7. 1
22	菅井梅関水亭午翠図	1幅	青葉区川内三の丸跡	仙台市（博物館）	S51. 7. 1
23	仙台城旧本丸及二ノ丸御殿障壁画 紙本著色葵図（2曲屏風） 紙本金地著色花木図 紙本金地著色松に山鳥図（東東洋筆）	 1双 6面 4面	青葉区川内三の丸跡	仙台市（博物館）	S60. 9. 4

番号	名　　称	員数	所　在　地	所有者（管理者）	指定年月日
24	仙台藩歴代藩主及夫人肖像画	31幅	青葉区川内三の丸跡	仙台市（博物館）	S60．9．4
25	絹本著色霊昭女、牡丹、芙蓉図（伊達綱宗筆）	3幅	青葉区川内三の丸跡	仙台市（博物館）	S60．9．4
26	紙本著色河図之図（東東洋筆）	1幅	青葉区川内三の丸跡	仙台市（博物館）	S60．9．4
27	銅板油彩悲しみのマリア像	1面	青葉区川内三の丸跡	仙台市（博物館）	S60．9．4
28	瀟湘八景図（雪村周継筆）	6幅	青葉区川内三の丸跡	仙台市（博物館）	H 7．3.23
29	大年寺山真景図（伝高久靄厓筆）	1面	青葉区川内三の丸跡	佐々木美知子 大平千枝子	H 7．3.23
有形文化財／彫刻					
30	木造釈迦如来坐像	1軀	青葉区北山一丁目14-1	輪王寺	S51．7．1
31	木造釈迦如来立像	1軀	青葉区茂庭字網木裏山4	大梅寺	H 2．3.19
32	木造毘沙門天立像	1軀	青葉区茂庭字網木裏山4	大梅寺	H 2．3.19
33	木造安国上人坐像	1軀	若林区土樋一丁目11-16	真福寺	H 2．3.19
34	宝冠釈迦如来坐像	1軀	青葉区国見一丁目15-1	壽徳寺	H 2．3.19
35	木造雲居希膺坐像	1軀	青葉区茂庭字網木裏山4	大梅寺	H 9．3.25
36	木造大元帥明王立像　厨子入	1軀	青葉区八幡四丁目6-1	大崎八幡宮	H 9．3.25
37	木造阿弥陀如来坐像	1軀	青葉区三条町7-27	大法寺	H10．3.24
38	木造阿弥陀三尊像	3軀	宮城野区榴岡4-10-1	円徳寺	H10．3.24
39	木造阿弥陀如来立像	1軀	若林区新寺2-4-10	報恩寺	H10．3.24
40	木造愛宕尊騎馬像 六地蔵菩薩立像	7軀	青葉区新坂町6-1	正圓寺	H10．3.24
有形文化財／工芸品					
41	銅造薬師十二神将像掛額	1面	若林区木ノ下三丁目8-1	陸奥国分寺	S51．7．1
42	梵鐘	1口	太白区向山四丁目4-1	大満寺	S52．3．1
43	仙台藩歴代藩主所用具足	11領	青葉区川内三の丸跡	仙台市（博物館）	S60．9．4
44	服飾類　伊達政宗所用 白綾地竜胆立涌浮模様狩衣 白絹地小袖 藍平絹地直垂 紫羅背板地五色水玉模様陣羽織 表袴 大口袴 錦織唐草文竹に雀紋入野袴 白綾地鶴印金帯	 1具 1領 1領 1領 1腰 1腰 1腰 1条	青葉区川内三の丸跡	仙台市（博物館）	S60．9．4
45	孔雀羽根織込陣羽織　伊達重村所用	1領	青葉区川内三の丸跡	仙台市（博物館）	S60．9．4
46	茶杓　仙台藩歴代藩主作 伊達政宗作2筒　伊達忠宗作2筒 伊達綱宗作6筒　伊達綱村作7筒 伊達吉村作36筒　仙台藩主作7筒 （以上茶杓箪笥入） 伊達忠宗作1筒	61筒	青葉区川内三の丸跡	仙台市（博物館）	S60．9．4
47	仙台城旧本丸御殿金具 魚々子地菊桐紋釘隠 魚々子地唐草紋釘隠	2個	青葉区川内三の丸跡	仙台市（博物館）	S60．9．4
48	花鳥山水孔雀羽雪薄紋散蒔絵十三弦琴 元禄貳己巳年石村近江守忠貞二月 吉日の銘がある 附　黒漆松竹梅鶴亀蒔絵琴箱　1合	1面	青葉区川内三の丸跡	仙台市（博物館）	S60．9．4
有形文化財／書跡					
49	雲居禅師墨跡三幅対	3幅	青葉区茂庭字網木裏山4	大梅寺	S51．7．1
有形文化財／古文書					
50	印章　仙台藩歴代藩主所用	227 顆	青葉区川内三の丸跡	仙台市（博物館）	S60．9．4
51	伊達治家記録（仙台市博物館本）	696 冊	青葉区川内三の丸跡	仙台市（博物館）	S60．9．4
52	伊達世臣家譜及続編（仙台市博物館本）	268 冊	青葉区川内三の丸跡	仙台市（博物館）	S60．9．4

番号	名　　称	員数	所　在　地	所有者（管理者）	指定年月日
53	伊達出自正統世次考（仙台市博物館本） 伊達出自正統世次考首巻　1冊 伊達出自世次考　9巻9冊 伊達正統世次考　10巻14冊 伊達出自正統世次考系図　1冊 附　御代々考考證　遊佐好生筆10冊	25冊	青葉区川内三の丸跡	仙台市（博物館）	S60. 9. 4
54	奥州仙台領絵図 「此御絵図者，正保年中被指上候御国絵図，元祿十年従公儀御拝借被成，御写被成候御絵図を清書被仰付候御絵図也」の裏書きがある	1幅	青葉区川内三の丸跡	仙台市（博物館）	S60. 9. 4
55	林子平自筆写本絵図類　附　六無斎遺詠　1冊	8枚	青葉区川内三の丸跡	仙台市（博物館）	S60. 9. 4
56	支倉家文書	一括	青葉区川内三の丸跡	仙台市（博物館）	S60. 9. 4
有形文化財／考古資料					
57	伊達政宗墓所出土品 糸巻太刀刀身1口・糸巻太刀拵1腰・黒漆葛蒔絵文箱1合・青龍付文鎮（文箱内容品）1点・墨（文箱内容品）1挺・黒漆白梅蒔絵箱1合・梨地菊蒔絵箱1合・黒漆鉄線蒔絵香合1合・梨地梅笹蒔絵硯箱1合・筆入（硯箱内容品）1点・墨（硯箱内容品）1挺・硯（硯箱内容品）1面・水滴（硯箱内容品）1点・梨地煙管箱1合・煙管羅宇（煙管箱内容品）2点・梨地菊蒔絵印籠1具・皮袋1点・慶長1分金（皮袋内容品）3枚・携帯用磁石（皮袋内容品）1点・金製ブローチ（皮袋内容品）1点・練玉（皮袋緒締）1点・銀製服飾品1点・円鏡1点・毛抜2点・雲母製菜板5枚・葵紋金製菜板1枚・金具一括・残欠類一括	一括	青葉区川内三の丸跡	仙台市（博物館）	S60. 9. 4
58	皮袋形土器 上ノ原遺跡出土	1箇	青葉区国分町三丁目7-1	仙台市	H 6. 3.29
59	伊古田遺跡出土土偶	4箇	青葉区国分町三丁目7-1	仙台市	H 6. 3.29
60	戸ノ内遺跡方形周溝墓出土土器	2箇	青葉区国分町三丁目7-1	仙台市	H 6. 3.29
有形文化財／歴史資料					
61	渾天儀	1個	青葉区桜ヶ岡公園1-1	仙台市（天文台）	S45. 2.23
62	象限儀	1個	青葉区桜ヶ岡公園1-1	仙台市（天文台）	S45. 2.23
63	天球儀	2個	青葉区桜ヶ岡公園1-1	仙台市（天文台）	S45. 2.23
64	塵芥集（村田本）	1冊	青葉区川内三の丸跡	仙台市（博物館）	S51. 7. 1
65	晴宗公采地下賜録	2冊	青葉区川内三の丸跡	仙台市（博物館）	S51. 7. 1
66	芭蕉句碑	1基	若林区木ノ下二丁目70	陸奥国分寺	S51. 7. 1
67	大淀三千風供養碑	1基	若林区木ノ下二丁目70	陸奥国分寺	S51. 7. 1
68	芭蕉句碑	1基	宮城野区榴ヶ岡23	榴岡天満宮	S52. 3. 1
69	原町苦竹の道知るべ石	1基	宮城野区原町三丁目	仙台市	S52. 3. 1
70	澱不動尊文永十年板碑	1基	青葉区広瀬町8-1	澱町むつみ会	H 6. 3.29
71	堤人形土型	292点	青葉区堤町3-30-2	芳賀　強	H11. 2. 1
72	仙台城及び江戸上屋敷主要建物姿絵図	1巻	青葉区川内三の丸跡	仙台市（博物館）	H11. 2. 1
73	玉蟲左太夫「航米日録」及び関係資料	48件	青葉区川内三の丸跡	仙台市（博物館）	H11. 3.23
74	幕府提出用仙台城下絵図 奥州仙台城絵図 （推定　正保2～3年） 奥州仙台城并城下絵図 （天和2年）	 1鋪 1鋪	 青葉区本町二丁目20-2 泉区紫山一丁目1-1	 財団法人斎藤報恩会 宮城県（図書館）	H12. 4.28
75	藩政用仙台城下絵図 仙台城下絵図 （推定　寛文4年） 仙台城下絵図 （推定　寛文9年） 肯山公造制城郭木写之略図 （推定　延宝頃） 仙台城下絵図 （推定　延宝6～8年）	 1鋪 1鋪 1鋪 1鋪	 泉区紫山一丁目1-1 泉区紫山一丁目1-1 泉区紫山一丁目1-1 泉区紫山一丁目1-1	 宮城県（図書館） 宮城県（図書館） 宮城県（図書館） 宮城県（図書館）	H12. 4.28

番号	名　　称	員数	所　在　地	所有者（管理者）	指定年月日
	仙台城下大絵図（その１） （推定　延宝６～８年） 仙台城下大絵図（その２） （推定　延宝６～８年） 仙台城下絵図（その１） （天和２年） 仙台城下絵図（その２） （推定　天和２年） 仙台城下五釐卦絵図 （推定　元禄４～５年） 仙台城下絵図 （推定　天明６～寛政元年）	１鋪 １鋪 １鋪 １鋪 ４鋪 １鋪	泉区紫山一丁目1-1 泉区紫山一丁目1-1 泉区紫山一丁目1-1 泉区紫山一丁目1-1 青葉区本町二丁目20-2 青葉区川内三の丸跡	宮城県（図書館） 宮城県（図書館） 宮城県（図書館） 宮城県（図書館） 財団法人斎藤報恩会 仙台市（博物館）	
76	仙台城下鳥瞰図 仙台城下絵図 （文久２年） 明治元年現状仙台城市之図	１幅 １面	青葉区本町二丁目20-2 青葉区川内三の丸跡	財団法人斎藤報恩会 仙台市（博物館）	H12. 4.28
77	幕府提出用仙台城修復伺 仙台城普請奉窺御絵図 （享保６年） 陸奥国仙台城當五月破損之所圖 （元文４年）	１鋪 １鋪	泉区紫山一丁目1-1 泉区紫山一丁目1-1	宮城県（図書館） 宮城県（図書館）	H12. 4.28
78	仙台藩修復帳 仙台藩封内神社仏閣等作事方役所修繕ニ属スル場所調 作製年　寛文12年、延宝８年、貞享３年 補筆年（推定　貞享３年） 御修覆帳 作製年　寛文12年、延宝８年、貞享３年、元禄11年 補筆年（推定　安永２～４年） 御修覆帳 作製年　寛文12年、延宝８年、貞享３年、元禄11年 補筆年（推定　文化12～14年）	１冊 １冊 １冊	泉区紫山一丁目1-1 青葉区荒巻字青葉 泉区紫山一丁目1-1	宮城県（図書館） 国（東北大学） 宮城県（図書館）	H12. 4.28
79	伊達政宗和歌詠草「入そめて」 附　春慶塗印籠蓋造箱	１幅 １合	青葉区川内三の丸跡	仙台市（博物館）	H13. 3.22
80	旧大橋の擬宝珠	１口	青葉区本町二丁目20-2	財団法人斎藤報恩会	H13. 3.22
有形民俗文化財					
81	上前十三塚	13基	太白区坪沼字上前43番地のうち1,425㎡の土地を含む	小池政次郎	H 2. 3.19
82	源頼政鵺退治図絵馬	１面	太白区向山四丁目17-1	愛宕神社	H 4. 7. 7
83	牛若丸剣道修行図絵馬	１面	太白区向山四丁目17-1	愛宕神社	H 4. 7. 7
84	中村景貞乗馬図絵馬	１面	太白区四郎丸字落合59	光西寺(落合観音堂奉賛会)	H 4. 7. 7
85	曳馬図絵馬	１面	太白区四郎丸字落合59	光西寺(落合観音堂奉賛会)	H 4. 7. 7
86	宇治川先陣図絵馬	１面	太白区四郎丸字落合59	光西寺(落合観音堂奉賛会)	H 4. 7. 7
87	金銅板押出三重塔絵馬	１面	太白区四郎丸字落合59	光西寺(落合観音堂奉賛会)	H 4. 7. 7
無形民俗文化財					
88	馬場愛宕神社神楽	太白区秋保町馬場		馬場愛宕神社神楽保存会	S61. 8. 1
89	大沢の田植踊	泉区泉ヶ丘		大沢の田植踊保存会	S62. 8. 1
90	榊流青麻神楽	宮城野区岩切字青麻沢		榊流青麻神楽保存会	H 3.10. 1
91	生出森八幡神楽	太白区茂庭		生出森八幡神楽保存会	H 3.10. 1
史跡					
92	善応寺横穴古墳群	宮城野区燕沢二丁目		善応寺	S43. 2.15
93	三沢初子の墓など	宮城野区榴岡五丁目4		仙台市	S47. 2. 1
94	刀工本郷国包各代の墓所	若林区新寺二丁目7-33		善導寺	S55.10.20
95	経ヶ峯伊達家墓所	青葉区霊屋下		仙台市ほか	S59. 7.21
96	西館跡	青葉区下愛子字館		沢口富雄	S50.12.11
97	郷六城跡	青葉区郷六字庄子		安達久雄ほか	S50.12.11
98	栽松院墓所	泉区根白石字館下		満興寺	S43. 3. 1
99	松森焔硝蔵跡	泉区南光台東二丁目35-8		仙台市	S62. 5. 1

番号	名　　称	員数	所　在　地	所有者（管理者）	指定年月日
天然記念物					
100	霊屋下セコイヤ類化石林	青葉区米ケ袋一丁目，三丁目，霊屋下		宮城県	S48. 8. 6
101	大梅寺のヒヨクヒバ	1本	青葉区茂庭字綱木裏山4	大梅寺	S52. 3. 1
102	簪（かんざし）桜	2本	青葉区下愛子字町25-1 青葉区上愛子字上原80	庄子善雄 庄子善司	S61. 5.30
103	泉ケ岳のミズバショウほか湿性植物群生地	泉区福岡字岳山		仙台市	S40. 5.12
104	賀茂神社のアラカシ	2本	泉区古内字糺1	賀茂神社	S60. 4.25

4《国登録文化財》

番号	名　　称	員数	所　在　地	所有者（管理者）	指定年月日
有形文化財／建造物					
1	青下第1ダム	1基	青葉区熊ケ根字大原道17-2地先	仙台市水道事業管理者	H11. 7.19
2	青下第1ダム取水塔	1基	青葉区熊ケ根字大原道17-2地先	仙台市水道事業管理者	H11. 7.19
3	青下隧道入口	1基	青葉区大倉字大原新田12-7地先	仙台市水道事業管理者	H11. 7.19
4	青下第2ダム	1基	青葉区熊ケ根字大原道27-2地先	仙台市水道事業管理者	H11. 7.19
5	青下第3ダム	1基	青葉区大倉字前原1-2地先	仙台市水道事業管理者	H11. 7.19
6	青下量水堰	1基	青葉区大倉字西原38地先	仙台市水道事業管理者	H11. 7.19
7	青下ダム旧管理事務所	1棟	青葉区熊ケ根字大原道18地先	仙台市水道事業管理者	H11. 7.19
8	青下ダム記念碑	1基	青葉区熊ケ根字大原道18地先	仙台市水道事業管理者	H11. 7.19
9	中原系苦地取水口	1基	青葉区芋沢字中田西29-1地先	仙台市水道事業管理者	H11. 7.19
10	中原浄水場旧管理事務所	1棟	青葉区芋沢字中原24地先	仙台市水道事業管理者	H11. 7.19
11	荒巻配水所旧管理事務所	1棟	青葉区国見3-6-1地先	仙台市水道事業管理者	H11. 7.19
12	荒巻配水池入口	1基	青葉区国見3-6-1地先	仙台市水道事業管理者	H11. 7.19
13	三居沢発電所	1棟	青葉区荒巻三居沢16	東北電力株式会社宮城支店	H11. 9. 7
14	菊地家住宅主屋	1棟	青葉区芋沢字中原6	菊地昭衛	H12. 5.25
15	菊地家住宅隠居所	1棟	青葉区芋沢字中原6	菊地昭衛	H12. 5.25
16	菊地家住宅板倉	1棟	青葉区芋沢字中原6	菊地昭衛	H12. 5.25
17	菊地家住宅土蔵	1棟	青葉区芋沢字中原6	菊地昭衛	H12. 5.25
18	庄子屋醤油店店舗及び住宅	1棟	青葉区八幡4-222	庄子清兵衛	H12.12.20

5《市登録文化財》

番号	名　　称	員数	所　在　地	所有者（管理者）	指定年月日
有形文化財／建造物					
1	安藤家住宅	1棟	青葉区宮町二丁目2-2	安藤堯	H 7. 9. 5
2	大滝不動堂	1棟	太白区秋保町	西光寺	H 7. 9. 5
3	釈迦堂	1棟	宮城野区榴岡四丁目11-11	孝勝寺	H 7. 9. 5
4	壽徳寺山門	1棟	青葉区国見一丁目15-1	壽徳寺	H 7. 9. 5
5	松音寺山門	1棟	若林区新寺四丁目6-28	松音寺	H 7. 9. 5
6	稱念寺本堂	1棟	青葉区新坂町10-3	稱念寺	H 7. 9. 5
7	昌繁寺山門，観音堂	2棟	青葉区新坂町13-1	昌繁寺	H 7. 9. 5
8	正楽寺本堂，山門	2棟	若林区新寺二丁目6-35	正楽寺	H 7. 9. 5
9	榴岡天満宮唐門	1棟	宮城野区榴ケ岡23	榴岡天満宮	H 7. 9. 5
10	仏眼寺本堂	1棟	若林区荒町35	仏眼寺	H 7. 9. 5
11	陸奥国分寺鐘楼	1棟	若林区木ノ下三丁目8	陸奥国分寺	H 7. 9. 5

番号	名　　称	員数	所　在　地	所有者（管理者）	指定年月日
12	陸奥国分寺準胝観音堂	1棟	若林区木ノ下二丁目4	陸奥国分寺	H 7. 9. 5
13	冷源寺本堂，山門	2棟	若林区成田町125	冷源寺	H 7. 9. 5
14	大崎八幡宮石段	1基	青葉区八幡四丁目6-1	大崎八幡宮	H 7. 9. 5
15	亀岡八幡神社石段	1基	青葉区川内亀岡町62	亀岡八幡宮	H 7. 9. 5
16	東照宮石段	2基	青葉区東照宮一丁目6-1	東照宮	H 7. 9. 5
17	仙岳院本堂	1棟	青葉区東照宮一丁目1-16	仙岳院	H 8. 3. 5
18	清浄光院本堂	1棟	青葉区宮町五丁目1-11	清浄光院	H 8. 3. 5
19	延寿院本堂・地蔵堂	2棟	青葉区宮町五丁目6-18	延寿院	H 8. 3. 5
20	善入院観音堂	1棟	宮城野区原町一丁目1-67	善入院	H 8. 3. 5
21	瑞鳳寺高尾門	1棟	青葉区霊屋下23-5	瑞鳳寺	H 8. 3. 5
22	生出森八幡神社里宮	1棟	太白区茂庭字中ノ瀬西31	生出森八幡神社	H 8. 3. 5
23	北山羽黒神社境内社	1棟	青葉区北山二丁目8-15	羽黒神社	H 8. 3. 5
24	愛宕神社神門	1棟	太白区向山四丁目17-1	愛宕神社	H 8. 3. 5
有形文化財／彫刻					
25	十一面観音菩薩立像	1軀	宮城野区燕沢二丁目3-1	善応寺	H 9. 3.25
26	毘沙門天立像	1軀	宮城野区燕沢二丁目3-1	善応寺	H 9. 3.25
27	阿弥陀如来坐像	1軀	青葉区新坂町13-1	昌繁寺	H 9. 3.25
28	釈迦三尊坐像	3軀	青葉区東照宮一丁目1-16	仙岳院	H 9. 3.25
29	阿弥陀如来坐像	1軀	青葉区東照宮一丁目1-16	仙岳院	H 9. 3.25
30	薬師三尊十二神将立像	15軀	青葉区東照宮一丁目1-16	仙岳院	H 9. 3.25
31	五大明王像	5軀	青葉区東照宮一丁目1-16	仙岳院	H 9. 3.25
32	馬頭観音菩薩坐像	1軀	青葉区東照宮一丁目1-16	仙岳院	H 9. 3.25
33	宝冠阿弥陀如来坐像	1軀	青葉区東照宮一丁目1-16	仙岳院	H 9. 3.25
34	日光・月光菩薩立像	2軀	若林区木ノ下二丁目2-28	陸奥国分寺	H 9. 3.25
35	釈迦如来坐像　付胎内仏1軀，名札1枚	1軀	若林区新寺四丁目7-6	大林寺	H 9. 3.25
36	木造　阿弥陀如来 二十五菩薩像及び地蔵菩薩立像	27軀	若林区新寺2-4-10	報恩寺	H10. 3.24
37	木造　観世音・勢至菩薩坐像	2軀	若林区新寺3-5-3	阿弥陀寺	H10. 3.24
38	木造　聖観音菩薩立像	1軀	若林区新寺3-5-3	阿弥陀寺	H10. 3.24
39	木造　地蔵菩薩立像	4軀	青葉区宮町5-1-11	清浄光院	H10. 3.24
40	木造　不動三尊立像	3軀	青葉区宮町5-1-11	清浄光院	H10. 3.24
41	木造　閻魔十王像	11軀	青葉区宮町5-1-11	清浄光院	H10. 3.24
無形民俗文化財					
42	木ノ下白山神社丹波神楽	若林区木ノ下		木ノ下白山神社丹波神楽保存会	H 8. 3. 5
43	七郷神社丹波神楽	若林区荒井		七郷神社丹波神楽保存会	H 8. 3. 5
44	仙台東照宮神楽	青葉区東照宮		仙台東照宮神楽保存会	H 8. 3. 5
45	秋保神社神楽	太白区秋保町		秋保神社神楽保存会	H 8. 3. 5
46	通町熊野神社神楽	青葉区通町		通町熊野神社神楽保存会	H 8. 3. 5

文化財課職員録

（平成13年３月31日現在）

課　　長　大越裕光
主　　幹　田中則和

管理係

係　　長　高橋　泰
主　　事　坂本和男
〃　　桜田雅之
〃　　藤井明美
〃　　高橋博史
〃　　菊地順子

仙台市歴史文化事業団派遣

係　　長　小嶋和子
主　　査　原河英二
主　　事　中富　洋
教　　諭　五十嵐康洋

調査第一係

係　　長　（田中主幹兼務）
主　　査　木村浩二
〃　　金森安孝
〃　　工藤哲司
〃　　渡部弘美
主　　任　荒井　格
〃　　長島榮一
主　　事　平間亮輔
教　　諭　赤澤靖章
文化財教諭　我妻　仁
主　　事　渡部　紀
教　　諭　高橋綾子
文化財教諭　伊東真文
〃　　松本知彦

調査第二係

係　　長　結城慎一
主　　査　篠原信彦
〃　　吉岡恭平
〃　　佐藤甲二
主　　任　齋野裕彦
〃　　主浜光朗
主　　事　工藤信一郎
〃　　佐藤　淳
教　　諭　豊村幸宏
文化財教諭　吉田和正
〃　　根本光一
〃　　村上秀樹
〃　　阿部博朗
〃　　加藤徳明

仙台市文化財調査報告書刊行目録

第　1集　天然記念物霊屋下セコイヤ化石林調査報告書（昭和39年４月）
第　2集　仙台城（昭和42年３月）
第　3集　仙台市燕沢善応寺横穴古墳群調査報告書（昭和43年３月）
第　4集　史跡陸奥国分尼寺跡環境整備並びに調査報告書（昭和44年３月）
第　5集　仙台市南小泉法領塚古墳調査報告書（昭和47年８月）
第　6集　仙台市荒巻五本松窯跡発掘調査報告書（昭和48年10月）
第　7集　仙台市富沢裏町古墳発掘調査報告書（昭和49年３月）
第　8集　仙台市向山愛宕山横穴群発掘調査報告書（昭和49年５月）
第　9集　仙台市根岸町宗禅寺横穴群発掘調査報告書（昭和51年３月）
第 10集　仙台市中田町安久東遺跡発掘調査概報（昭和51年３月）
第 11集　史跡遠見塚古墳環境整備予備調査概報（昭和51年３月）
第 12集　史跡遠見塚古墳環境整備第二次予備調査概報（昭和52年３月）
第 13集　南小泉遺跡－範囲確認調査報告書－（昭和53年３月）
第 14集　栗遺跡発掘調査報告書（昭和54年３月）
第 15集　史跡遠見塚古墳昭和53年度環境整備予備調査概報（昭和54年３月）
第 16集　六反田遺跡発掘調査（第２・３次）のあらまし（昭和54年３月）
第 17集　北屋敷遺跡（昭和54年３月）
第 18集　桝江遺跡発掘調査報告書（昭和55年３月）
第 19集　仙台市地下鉄関係分布調査報告書（昭和55年３月）
第 20集　史跡遠見塚古墳昭和54年度環境整備予備調査概報（昭和55年３月）
第 21集　仙台市開発関係遺跡調査報告Ⅰ（昭和55年３月）
第 22集　経ヶ峰（昭和55年３月）
第 23集　年報１（昭和55年３月）
第 24集　今泉城跡発掘調査報告書（昭和55年８月）
第 25集　三神峯遺跡発掘調査報告書（昭和55年12月）
第 26集　史跡遠見塚古墳昭和55年度環境整備予備調査概報（昭和56年３月）
第 27集　史跡陸奥国分寺跡史跡昭和55年度発掘調査概報（昭和56年３月）
第 28集　年報２（昭和56年３月）
第 29集　郡山遺跡Ⅰ－昭和55年度発掘調査概報（昭和56年３月）

第 30集　山田上ノ台遺跡発掘調査概報（昭和56年３月）
第 31集　仙台市開発関係遺跡調査報告Ⅱ（昭和56年３月）
第 32集　鴻ノ巣遺跡発掘調査報告書（昭和56年３月）
第 33集　山口遺跡発掘調査報告書（昭和56年３月）
第 34集　六反田遺跡発掘調査報告書（昭和56年12月）
第 35集　南小泉遺跡－都市計画街路建設工事関係第１次調査報告（昭和57年３月）
第 36集　北前遺跡発掘調査報告書（昭和57年３月）
第 37集　仙台平野の遺跡群Ⅰ－昭和56年度発掘調査報告書－（昭和57年３月）
第 38集　郡山遺跡Ⅱ－昭和56年度発掘調査概報－（昭和57年３月）
第 39集　燕沢遺跡発掘調査報告書（昭和57年３月）
第 40集　仙台市高速鉄道関係遺跡調査概報Ⅰ（昭和57年３月）
第 41集　年報３（昭和57年３月）
第 42集　郡山遺跡－宅地造成に伴う緊急発掘調査－（昭和57年３月）
第 43集　栗遺跡（昭和57年８月）
第 44集　鴻ノ巣遺跡発掘調査報告書（昭和57年12月）
第 45集　茂庭－茂庭住宅団地造成工事地内遺跡発掘調査報告書－（昭和58年３月）
第 46集　郡山遺跡Ⅲ－昭和57年度発掘調査概報－（昭和58年３月）
第 47集　仙台平野の遺跡群Ⅱ－昭和57年度発掘調査報告書－（昭和58年３月）
第 48集　史跡遠見塚古墳昭和57年度環境整備予備調査概報（昭和58年３月）
第 49集　仙台市文化財分布調査報告Ⅰ（昭和58年３月）
第 50集　岩切畑中遺跡発掘調査報告書（昭和58年３月）
第 51集　仙台市文化財分布地図（昭和58年３月）
第 52集　南小泉遺跡－都市計画街路建設工事関係第２次調査報告（昭和58年３月）
第 53集　中田畑中遺跡発掘調査報告書（昭和58年３月）
第 54集　神明社窯跡発掘調査報告書（昭和58年３月）
第 55集　南小泉遺跡－青葉女子学園移転新営工事地内調査報告（昭和58年３月）
第 56集　仙台市高速鉄道関係遺跡調査概報Ⅱ（昭和58年３月）
第 57集　年報４（昭和58年３月）
第 58集　今泉城跡（昭和58年３月）
第 59集　下ノ内浦遺跡（昭和58年３月）
第 60集　南小泉遺跡－倉庫建築に伴う緊急発掘調査報告書－（昭和58年３月）
第 61集　山口遺跡Ⅱ－仙台市体育館建設予定地－（昭和59年２月）
第 62集　燕沢遺跡（昭和59年３月）
第 63集　史跡陸奥国分寺跡昭和58年度発掘調査概報（昭和59年３月）
第 64集　郡山遺跡Ⅳ－昭和58年度発掘調査概報－（昭和59年３月）
第 65集　仙台平野の遺跡群Ⅲ－昭和58年度発掘調査報告書－（昭和59年３月）
第 66集　年報５（昭和59年３月）
第 67集　富田水田遺跡－第１冊－泉崎前地区（昭和59年３月）
第 68集　南小泉遺跡－都市計画街路建設工事関係第３次調査報告（昭和59年３月）
第 69集　仙台市高速鉄道関係遺跡調査概報Ⅲ（昭和59年３月）
第 70集　戸ノ内遺跡発掘調査報告書（昭和59年３月）
第 71集　後河原遺跡（昭和59年３月）
第 72集　六反田遺跡Ⅱ（昭和59年３月）
第 73集　仙台市文化財分布調査報告書Ⅱ（昭和59年３月）
第 74集　郡山遺跡Ⅴ－昭和59年度発掘調査概報－（昭和60年３月）
第 75集　仙台平野の遺跡群Ⅳ－昭和59年度発掘調査報告書－（昭和60年３月）
第 76集　仙台城三ノ丸跡発掘調査報告書（昭和60年３月）
第 77集　山田上ノ台遺跡－昭和59年度発掘調査報告書－（昭和60年３月）
第 78集　中田畑中遺跡－第２次発掘調査報告書－（昭和60年３月）
第 79集　欠ノ上Ⅰ遺跡発掘調査報告書（昭和60年３月）
第 80集　南小泉遺跡－第12次発掘調査報告書－（昭和60年３月）
第 81集　南小泉遺跡－第13次発掘調査報告書－（昭和60年３月）
第 82集　仙台市高速鉄道関係遺跡調査概報Ⅳ（昭和60年３月）
第 83集　年報６（昭和60年３月）
第 84集　仙台市文化財分布調査報告書Ⅲ（昭和60年３月）
第 85集　宮城県仙台市愛宕山装飾横穴古墳発掘調査報告書（昭和60年８月）
第 86集　郡山遺跡Ⅵ－昭和60年度発掘調査概報－（昭和61年３月）
第 87集　仙台平野の遺跡群Ⅴ－昭和60年度発掘調査報告書－（昭和61年３月）
第 88集　上野遺跡発掘調査報告書（昭和61年３月）
第 89集　仙台市高速鉄道関係遺跡調査概報Ⅴ（昭和61年３月）
第 90集　若林城跡－平安時代の集落跡－（昭和61年３月）
第 91集　東北電力鉄塔関係遺跡調査報告書（昭和61年３月）
第 92集　五城中学校北窯跡発掘調査報告書（昭和61年３月）

第 93集　仙台市文化財分布調査報告Ⅳ（昭和61年３月）
第 94集　年報７（昭和61年３月）
第 95集　柳生（昭和62年３月）
第 96集　郡山遺跡Ⅶ－昭和61年度発掘調査概報－（昭和62年３月）
第 97集　仙台平野の遺跡群Ⅵ－昭和61年度発掘調査報告書－（昭和62年３月）
第 98集　富沢遺跡（昭和62年３月）
第 99集　五本松窯跡発掘調査報告書（昭和62年３月）
第100集　山田上ノ台発掘調査報告書（昭和62年３月）
第101集　仙台市高速鉄道関係遺跡調査概報Ⅵ（昭和62年３月）
第102集　六反田遺跡発掘調査報告書（昭和62年３月）
第103集　元袋Ⅲ遺跡発掘調査報告書（昭和62年３月）
第104集　富沢遺跡－東北地方建設局長町宿舎建設工事に伴う発掘調査報告書－（昭和62年３月）
第105集　北前遺跡発掘調査報告書（昭和62年３月）
第106集　仙台市文化財分布調査報告書Ⅴ（昭和62年３月）
第107集　年報８（昭和62年３月）
第108集　春日社古墳・鳥居塚古墳発掘調査報告書（昭和62年８月）
第109集　南小泉遺跡－第14次発掘調査報告書－（昭和62年11月）
第110集　郡山遺跡Ⅷ－昭和62年度発掘調査概報－（昭和63年３月）
第111集　仙台平野の遺跡群Ⅶ－昭和62年度発掘調査報告書－（昭和63年３月）
第112集　東光寺遺跡発掘調査報告書（昭和63年３月）
第113集　富沢遺跡第24次調査報告書（昭和63年３月）
第114集　富沢遺跡第28次調査報告書（昭和63年３月）
第115集　下ノ内浦遺跡発掘調査報告書（昭和63年３月）
第116集　燕沢遺跡（昭和63年３月）
第117集　富沢遺跡第33次発掘調査報告書（昭和63年３月）
第118集　富沢遺跡第34次発掘調査報告書（昭和63年３月）
第119集　泉崎浦遺跡発掘調査報告書（昭和63年３月）
第120集　錦ケ丘ニュータウン関連遺跡調査報告書（昭和63年３月）
第121集　仙台市文化財分布調査報告書Ⅵ（昭和63年３月）
第122集　年報９（昭和63年３月）
第123集　鴻ノ巣遺跡（平成元年３月）
第124集　郡山遺跡Ⅸ－昭和63年度発掘調査概報－（平成元年３月）
第125集　仙台平野の遺跡群Ⅷ－昭和63年度発掘調査報告書－（平成元年３月）
第126集　富沢遺跡・泉崎浦遺跡－仙台市高速鉄道関係遺跡発掘調査報告書Ⅰ－（平成元年３月）
第127集　上野遺跡－電力鉄塔関係発掘調査報告書（平成元年３月）
第128集　富沢・泉崎浦・山口遺跡－36～48次・４次・５～８次－（平成元年３月）
第129集　北前遺跡第３次発掘調査報告書（平成元年３月）
第130集　茂ケ崎横穴墓群（平成元年３月）
第131集　南小泉遺跡－第15次発掘調査報告書－（平成元年３月）
第132集　年報10（平成元年３月）
第133集　郡山遺跡Ⅹ－平成元年度発掘調査概報－（平成２年３月）
第134集　仙台平野の遺跡群Ⅸ－平成元年度発掘調査報告書－（平成２年３月）
第135集　富沢・山口遺跡(2)－富沢遺跡50～56次・山口遺跡10～12次－（平成２年３月）
第136集　下ノ内遺跡－仙台市高速鉄道関係遺跡発掘調査報告書Ⅱ－（平成２年３月）
第137集　茂庭けんとう城・東館跡発掘調査報告書（平成２年３月）
第138集　大野田古墳群発掘調査報告書（平成２年３月）
第139集　赤生津遺跡発掘調査報告書（平成２年３月）
第140集　南小泉遺跡－第16～18次発掘調査報告書（平成２年３月）
第141集　南小泉遺跡－第19次発掘調査報告書（平成２年３月）
第142集　東光寺・青葉山Ａ・富沢遺跡（平成２年３月）
第143集　年報11（平成２年３月）
第144集　仙台城址の自然（平成２年３月）
第145集　郡山遺跡－第84次・85次発掘調査報告書－（平成２年６月）
第146集　郡山遺跡XI－平成２年度発掘調査概報－（平成３年３月）
第147集　仙台平野の遺跡群Ⅹ－平成２年度発掘調査報告書－（平成３年３月）
第148集　鴻ノ巣遺跡第６次調査報告書（平成３年３月）
第149集　富沢遺跡－第30次調査報告書第１分冊－縄文～近世編－（平成３年３月）
第150集　富沢遺跡第35次発掘調査報告書（平成３年３月）
第151集　山口遺跡（平成３年３月）
第152集　富沢遺跡・泉崎浦・山口遺跡(3)（平成３年３月）
第153集　南小泉遺跡第20次発掘調査報告書（平成３年３月）
第154集　燕沢遺跡第４・５・６次発掘調査報告書（平成３年３月）
第155集　年報12（平成３年３月）

第156集　郡山遺跡－65次発掘調査報告書（平成４年３月）
第157集　杉土手・北前遺跡発掘調査報告書（平成４年３月）
第158集　町田遺跡発掘調査報告書（平成４年３月）
第159集　神柵遺跡発掘調査報告書（平成４年３月）
第160集　富沢遺跡30次発掘調査報告書第２分冊－旧石器編－（平成４年３月）
第161集　郡山遺跡XII－平成３年度発掘調査概報－（平成４年３月）
第162集　仙台平野の遺跡群XI－平成３年度発掘調査報告書－（平成４年３月）
第163集　富沢遺跡・泉崎浦・山口遺跡(4)－70次～79次・下ノ内遺跡第５次発掘調査報告書（平成４年３月）
第164集　南小泉遺跡－21次発掘調査報告書（平成４年３月）
第165集　土手内遺跡発掘調査報告書（平成４年３月）
第166集　沼遺跡発掘調査報告書（平成４年３月）
第167集　年報13（平成４年３月）
第168集　大蓮寺窯跡発掘調査報告書（平成５年３月）
第169集　郡山遺跡XIII－平成４年度発掘調査報告書－（平成５年３月）
第170集　仙台平野の遺跡群XII－平成４年度発掘調査報告書－（平成５年３月）
第171集　富沢・泉崎浦・山口遺跡(5)－第78・80～85次発掘調査報告書（平成５年３月）
第172集　富沢・泉崎浦・山口遺跡(6)－第57・58・63・66・69次発掘調査報告書（平成５年３月）
第173集　下ノ内浦遺跡第５次発掘調査報告書（平成５年３月）
第174集　安久東遺跡第３次発掘調査報告書（平成５年３月）
第175集　洞雲寺遺跡発掘調査報告書（平成５年３月）
第176集　年報14（平成５年３月）
第177集　郡山遺跡－第94次発掘調査報告書－（平成６年３月）
第178集　郡山遺跡XIV－平成５年度発掘調査概報－（平成６年３月）
第179集　仙台平野の遺跡群XIII－平成５年度発掘調査報告書－（平成６年３月）
第180集　大倉地区遺跡範囲確認調査報告書（平成６年３月）
第181集　北原街道Ｂ遺跡発掘調査報告書（平成６年３月）
第182集　中田南遺跡発掘調査報告書（平成６年３月）
第183集　仙台東郊条里跡発掘調査報告書（平成６年３月）
第184集　富沢・泉崎浦・山口遺跡(7)－富沢遺跡第87次発掘調査報告書（平成６年３月）
第185集　今泉遺跡第３次発掘調査報告書（平成６年３月）
第186集　昭和北遺跡発掘調査報告書（平成６年３月）
第187集　愛宕山横穴墓群－第３次発掘調査報告書－（平成６年３月）
第188集　元袋遺跡第２次発掘調査報告書（平成６年３月）
第189集　年報15（平成６年３月）
第190集　高柳遺跡調査報告書（平成７年３月）
第191集　下飯田遺跡発掘調査報告書（平成７年３月）
第192集　南小泉遺跡第22・23次発掘調査報告書（平成６年10月）
第193集　伊古田遺跡－仙台市高速鉄道関係遺跡発掘調査報告書Ⅲ－（平成７年３月）
第194集　郡山遺跡XV－平成６年度発掘調査概報－（平成７年３月）
第195集　仙台平野の遺跡群XIV－平成６年度発掘調査報告書－（平成７年３月）
第196集　南小泉遺跡第25次発掘調査報告書（平成７年３月）
第197集　北目城跡発掘調査報告書（平成７年３月）
第198集　上ノ原山遺跡発掘調査報告書（平成７年３月）
第199集　六反田遺跡－仙台市高速鉄道関係遺跡発掘調査報告書Ⅳ－（平成７年３月）
第200集　四郎丸遺跡発掘調査報告書（平成７年３月）
第201集　今泉遺跡第４次発掘調査報告書（平成７年３月）
第202集　下ノ内浦遺跡第５次発掘調査報告書（平成７年３月）
第203集　富沢・泉崎浦・山口遺跡(8)－第88・89次発掘調査報告書－（平成７年３月）
第204集　年報16（平成７年３月）
第205集　野川遺跡発掘調査報告書（平成８年３月）
第206集　中田南遺跡－第２次発掘調査報告書－（平成７年７月）
第207集　仙台市高速鉄道関係遺跡発掘調査報告書Ⅴ（平成８年３月）
第208集　富沢・泉崎浦・山口遺跡(9)－第92～94次発掘調査報告書（平成８年３月）
第209集　笹森城跡発掘調査報告書（平成８年３月）
第210集　郡山遺跡XVI－平成７年度発掘調査概報－（平成８年３月）
第211集　仙台平野の遺跡群XV－平成７年度発掘調査報告書－（平成８年３月）
第212集　年報17（平成８年３月）
第213集　中在家南遺跡他発掘調査報告書（平成８年12月）
第214集　養種園遺跡発掘調査報告書（平成９年３月）
第215集　郡山遺跡XVII－平成８年度発掘調査概報－（平成９年３月）
第216集　仙台平野の遺跡群XVI－平成８年度発掘調査報告書－（平成９年３月）
第217集　相ノ原遺跡・大貝中遺跡・川添東遺跡発掘調査報告書（平成９年３月）
第218集　四郎丸館跡－第２次発掘調査報告書－（平成９年３月）

第219集　安久遺跡第３次発掘調査報告書（平成９年３月）
第220集　富沢・泉崎浦・山口遺跡(10)－第86次発掘調査報告書－（平成９年３月）
第221集　富沢・泉崎浦・山口遺跡(11)－第95～99・101次発掘調査報告書－（平成９年３月）
第222集　郡山遺跡－第112次発掘調査報告書－（平成９年３月）
第223集　高屋敷遺跡ほか発掘調査報告書（平成９年３月）
第224集　年報18（平成９年３月）
第225集　南小泉遺跡第26次発掘調査報告書（平成10年３月）
第226集　南小泉遺跡第30・31次発掘調査報告書（平成10年３月）
第227集　郡山遺跡ⅩⅧ－平成９年度発掘調査概報－（平成10年３月）
第228集　仙台平野の遺跡群ⅩⅦ－平成９年度発掘調査報告書－（平成10年３月）
第229集　原遺跡第１・２次発掘調査報告書（平成10年３月）
第230集　柳生台畑遺跡発掘調査報告書（平成10年３月）
第231集　富沢・泉崎浦・山口遺跡(12)－第102・103・106次発掘調査報告書－（平成10年３月）
第232集　神明社窯跡ほか発掘調査報告書（平成10年３月）
第233集　年報19（平成10年５月）
第234集　郡山遺跡ⅩⅨ－平成10年度発掘調査概報－（平成11年３月）
第235集　富沢遺跡第104次発掘調査報告書（平成11年３月）
第236集　後河原遺跡第３・４次発掘調査報告書（平成11年３月）
第237集　船渡前遺跡発掘調査報告書（平成11年３月）
第238集　陸奥国分尼寺跡ほか発掘調査報告書（平成11年３月）
第239集　年報20（平成11年５月）
第240集　原遺跡－第３次発掘調査報告書－（平成11年12月）
第241集　沼向遺跡第１・２・３次発掘調査報告書－宮城県仙台港背後地土地区画整理事業地内遺跡群Ⅰ－（平成12年３月）
第242集　高田Ｂ遺跡－発掘調査報告書－（平成12年３月）
第243集　大野田古墳群・王ノ壇遺跡・六反田遺跡－仙台市富沢駅周辺区画整理事業関係遺跡発掘調査報告書Ⅰ－（平成12年３月）
第244集　郡山遺跡ⅩⅩ－平成11年度発掘調査概報－（平成12年３月）
第245集　鍛冶屋敷Ａ・鍛冶屋敷前遺跡－市道富田富沢線関連遺跡発掘調査報告書－（平成12年３月）
第246集　欠ノ上Ⅱ遺跡発掘調査報告書（平成12年３月）
第247集　五本松窯跡ほか発掘調査報告書（平成12年３月）
第248集　文化財年報21（平成12年５月）
第249集　王ノ壇遺跡－都市計画道路「川内・柳生線」関連遺跡－発掘調査報告書Ⅰ（平成12年９月）
第250集　郡山遺跡21－平成12年度発掘調査概報－（平成13年３月）
第251集　郡山遺跡－第124次発掘調査報告書－（平成13年３月）
第252集　大野田遺跡－第２次発掘調査報告書－（平成13年３月）
第253集　八木山緑町遺跡ほか発掘調査報告書（平成13年３月）
第254集　文化財年報22（平成13年６月）

仙台市文化財調査報告書第254集

平成12年度

文化財年報22

平成13年６月

発行　仙台市教育委員会
仙台市青葉区国分町３－７－１
仙台市教育委員会文化財課

印刷　株式会社 共新精版印刷
仙台市宮城野区日の出町２－４－２
ＴＥＬ ２３６－７１８１

古紙配合率100%再生紙を使用しています