高知県埋蔵文化財調査報告書第29号

昭和63・平成元年度

高知県遺跡詳細分布調査概報

—香美・長岡ブロック—

1990年3月

高知県教育委員会

昭和63・平成元年度　高知県遺跡詳細分布調査概報　—香美・長岡ブロック—　一九九〇年三月　高知県教育委員会

序

埋蔵文化財（遺跡）は、土地に刻まれた祖先の生活・文化の足跡であり、地域の歴史・文化を解明するための貴重な歴史資料であります。また、わが国の歴史文化を正しく理解するために欠くことのできない文化遺産でもあります。これを保護し、後世へ伝えることは現代に生きる我々の責務であろうと思います。そして、その保護が近年の地域開発の進展に伴なって、極めて重要な課題となっています。

高知県教育委員会では、こうした現状から、県下における埋蔵文化財について、その保護の周知徹底をはかり、かつ遺跡を保護するための基礎資料とすることを目的として、昭和61年度から10カ年計画で県下全域の詳細な遺跡分布調査を計画し、実施中であります。

この概報は、国庫補助事業として昭和63・平成元年度に現地踏査し、新たに確認した477カ所を加え、総数740カ所余の香美・長岡郡下の遺跡の分布調査概報であります。

今後、文化財保護の資料として役立ち、各地域での分布調査等の参考になれば幸いです。

最後に寒暑にかかわらず現地踏査等に御協力頂いた各市町村教育委員会、及び各市町村文化財保護審議会委員等の方々に感謝申し上げるとともに、今後もさらに調査を継続してまいりますので、宜しく御協力いただきますようお願いいたします。

平成２年３月

高知県教育委員会

教育長　西森　久米太郎

例　　言

1. 本書は、高知県教育委員会が昭和63・平成元年度に国庫補助事業として、実施した香美・長岡郡10町村の遺跡分布調査及び、南国市が平成元年度に国庫補助事業として、実施した市内遺跡詳細分布調査の概要報告である。
2. 調査地区は、下記の１市８町２村である。

   南国市・香美郡下・土佐山田町・野市町・香我美町・香北町・物部村・吉川村・赤岡町・夜須町・長岡郡下・大豊町・本山町
3. 調査関係者は別表のとおりである。
4. 本書に記載したのは、その所在が確認された埋蔵文化財包蔵地（遺跡）であり、原始から中世（一部近世）までのものである。ただし、伝承地など未確認のものについては除いたものがある。
5. 地図は、国土地理院発行の国土基本図等の縮尺１／5,000のものを使用し、すべての遺跡の所在の範囲を赤で記入した。

   また、『高知県遺跡地図―香美・長岡ブロック―』では、国土地理院発行の地形図（縮尺１／25,000を使用し、古墳を●印で、窯跡を▲印で示し、他の遺跡はすべてその範囲を赤線で囲んだ。なお、消滅した遺跡は破線で表示している。
6. 本書に記載した遺跡は、平成２年３月１日までに掌握した香美・長岡郡及び南国市の遺跡をまとめたものである。
7. 本書は、同時刊行の『高知県遺跡地図―香美・長岡ブロック―』〔（承認番号）平２四複、第８号〕の成果について説明したものであり、巻末に市町村遺跡地名表を付した。
8. 本書の編集は、高知県教育委員会埋蔵文化財班があたった。

本　文　目　次

Ⅰ　調査の経過……1
Ⅱ　調査対象地域……2
Ⅲ　調査内容と成果……3

挿　図　目　次

第１図　高知県遺跡詳細分布調査対象地域図……1
第２図　市町村別遺跡数比率……6
第３図　新発見遺跡数比率……7
第４図　遺跡数変化図……7
第５図　遺跡種別内訳……8
第６図　市町村別新発見遺跡種別数……8
第７図　市町村別各時代遺跡数……9
第８図　遺跡の種類別新発見遺跡比率……10

表　目　次

第１表　高知県遺跡詳細分布調査実施計画……2
第２表　高知県遺跡詳細分布調査内容……3
第３表　遺跡数一覧表……4
第４表　時代別遺跡数一覧表……5
第５表　遺跡地名表……11

別　表

昭和63・平成元年度高知県遺跡詳細分布調査関係者一覧

1. 高知県遺跡詳細分布調査委嘱調査補助員

香美郡	土佐山田町	岡林幸伝	野市町	河野通信	香我美町	山本幸男
	香北町	前田泰彦	物部村	萩野正士	吉川村	北村　笑
	赤岡町	宮本賢教	夜須町	末久儀運		
長岡郡	大豊町	都築建康	本山町	平石元重		

2. 各教育委員会関係者

高知県教育委員会・文化振興課

課長	渡辺一雄（昭和63年度）	松木正一（平成元年度）
課長補佐	永野　毅（　〃　）	大崎博澄（　〃　）
埋蔵文化財班長	楠瀬陽介（　〃　）	堀川郁夫（　〃　）
社会教育主事	高橋啓明―土佐山田町・物部村（昭和63年度）担当	
主幹	森田尚宏―総括・吉川村・赤岡町担当	
〃	山本哲也―南国市担当	
〃	出原恵三―香我美町・香北町・物部村（平成元年度）担当	
〃	吉原達生―大豊町・本山町・野市町・夜須町（平成元年度）担当	
〃	岡本桂介―夜須町（昭和63年度）担当	

南国市教育委員会

課長　五百蔵功　　係長　竹村道雄　　主事　浜田清貴

文化財嘱託調査員　森　淳子　　社会教育指導員　武田　勝

土佐山田町教育委員会

社会体育係長　吉村泰典

野市町教育委員会

主事　田中彰裕

香我美町教育委員会

社会教育係長　清藤正郎

香北町教育委員会

教育次長兼総務係長　明石泰州

物部村教育委員会

公民館長　森田八洲雄

吉川村教育委員会

係長　福井清仁（昭和63年度）

次長　本田千代美（平成元年度）

赤岡町教育委員会

次長　水野美智子

夜須町教育委員会

社会教育係長　伊藤敏雄

大豊町教育委員会

主幹　前田幸太郎

本山町教育委員会

公民館長　横山幸男（昭和63年度）

主事　松葉孝史（平成元年度）

Ⅰ　調査の経過

近年、高知県内においても高速道路、国道バイパスの建設、さらには空港拡張等の交通網の整備をはじめとする各種公共事業や大規模開発が増加している。これに伴い緊急発掘調査は急増の一途をたどっており、同時に遺跡保存にかかる事前の調整も増加している。これらの開発に対拠するためには基礎資料である遺跡地図、遺跡台帳の完備が望まれるところであるが、従前の遺跡地図、遺跡台帳では未登録の遺跡が多く、また工事等により新たに発見される遺跡も増加しいる。このため、より充実した遺跡地図と遺跡台帳の整備が必要とされ、高知県教育委員会では、昭和61年度から国庫補助を受け、10ケ年計画で県内全域の遺跡詳細分布調査を実施することとなった。

調査は県内を５ブロックに分け、１ブロック２ケ年とし、２年次に各々遺跡地図と遺跡台帳を刊行することとなり、昭和61・62年度には幡多ブロックの調査を終了し、遺跡地図を刊行している。昭和63・平成元年度は、遺跡の密度が県内では最も高く、かつ今後の開発が急増するとみられる香美・長岡郡下の10町村を対象として調査を行い、その成果は『高知県遺跡地図―香美・長岡ブロック―』として同時刊行した。また、南国市においては、県教育委員会の指導のもとに平成元年度の国庫補助事業として、市内の遺跡詳細分布調査を実施していただいた。

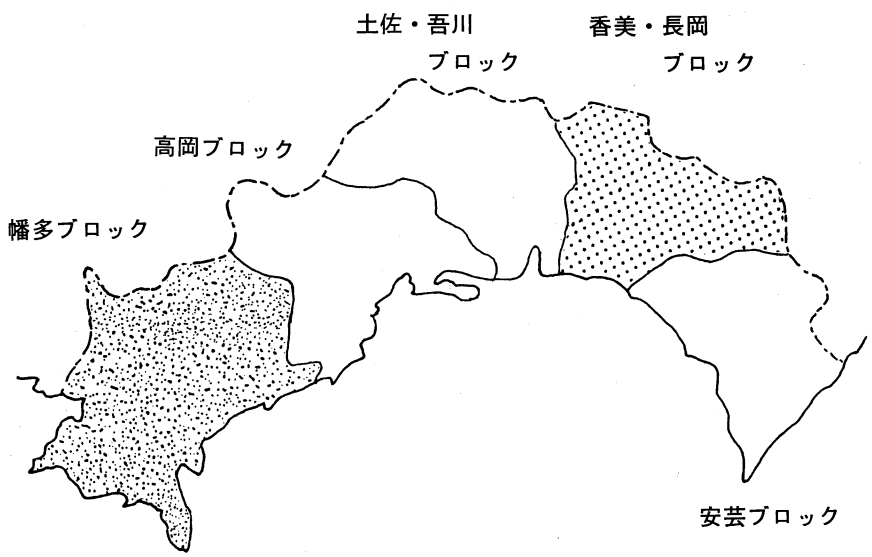

第１図　高知県遺跡詳細分布調査対象地域図

Ⅱ　調査対象地域

今回の遺跡詳細分布調査は、県教育委員会が主体となり、県下全域を調査対象地としているが、郡を単位として県下を５ブロックに分け、各ブロックを２ケ年として10年の全体計画で進めている。昭和61・62年度には幡多ブロックを調査対象地域として分布調査を行い、遺跡地図を刊行している。昭和63・平成元年度の２ケ年では、香美・長岡郡下の10町村を対象地として分布調査を実施し、南国市については、市教育委員会が主体となり、平成元年度に分布調査を行っており、その成果については香美・長岡ブロックとして遺跡地図にまとめられている。

香美・長岡ブロックは南国市も含め、高知県の中央部にあたり、古代より開発の進んだ地域である。総面積は1,239.93㎢であり、県全体の約17.5％となっている。また、平野部の面積としては耕地面積が6,376haと全体の約24.4％を占めており、県内最大の平野である高知平野の大半を占めていることを知ることができる。従前の遺跡の分布密度をみても262遺跡が周知されており、県全体の約33％を占めている。さらに、南国市、土佐山田町、野市町の１市２町で221遺跡を数え、県内最高の分布密度である。また、各遺跡をみても弥生時代を通じて拠点的集落であった田村遺跡群、古代寺院である比江廃寺跡、土佐国分寺跡、古代における土佐の政治、経済の中心である土佐国府跡、室町時代における土佐国守護代の居館である田村城跡、戦国時代の雄、長宗我部氏の居城である岡豊城跡などの重要な遺跡も多く立地しており、全時代を通じ土佐の中心地であったことを知ることができ、未発見の数多くの遺跡が存在していると考えられる。

調査年度	昭和61・62年度		昭和63年度 平成元年度		平成２・３年度		平成４・５年度		平成６・７年度	
区　域	幡多ブロック		香美・長岡ブロック		土佐・吾川ブロック		高岡ブロック		安芸ブロック	
該当市町村（番号は市町村番号）	07	中村市	04	南国市	01	高知市	05	土佐市	02	室戸市
	08	宿毛市	17	赤岡町	27	鏡村	06	須崎市	03	安芸市
	09	土佐清水市	18	香我美町	28	土佐山村	37	中土佐町	10	東洋町
	47	佐賀町	19	土佐山田町	29	土佐町	38	佐川町	11	奈半利町
	48	大正町	20	野市町	30	大川村	39	越知町	12	田野町
	49	大方町	21	夜須町	31	本川村	40	窪川町	13	安田町
	50	大月町	22	香北町	32	伊野町	41	大野見村	14	北川村
	51	十和村	23	吉川村	33	池川町	42	梼原町	15	馬路村
	52	西土佐村	24	物部村	34	春野町	43	東津野村	16	芸西村
	53	三原村	25	本山町	35	吾川村	44	葉山村		
			26	大豊町	36	吾北村	45	仁淀村		
							46	日高村		

第１表　高知県遺跡詳細分布調査実施計画

Ⅲ　調査内容と成果

町村についての調査体制としては、先に述べたとおり県教育委員会が主体となり、埋蔵文化財担当職員が各町村の文化財担当者及び文化財保護審議会委員等の協力を得るとともに、各町村1名の調査補助員を委嘱して実施した。市部については、市教育委員会が主体となり文化財担当者を中心に文化財保護審議会委員等の協力を得て、県教育委員会の指導のもとに実施した。

調査の具体的な内容については、第2表にあるとおり初年度の前半に1次調査として旧遺跡地図、旧遺跡台帳の確認と1／5,000地形図への範囲の記入を行い、さらに、地名（字名、ホノギ等）、古文書、古地図等の資料による調査、未登録の出土遺物の確認を行い、地図上で踏査地域

年　度	調査名	目　的	調査項目
初年度前半	1次調査	旧遺跡地図及び文献資料等の確認、踏査地域の選定	(1) 旧遺跡地図、遺跡台帳、市町村史などを手掛りとして地形図(原則として1/5,000)に周知の遺跡を正確に記入 (2) 聞きとり調査 (3) 地名（字名、ホノキ等）による調査 (4) 古絵図、古文書等による調査 (5) 関係町村に保管されている遺物から出土地点確認 (6) (1)～(5)等に基づき、踏査地域の選定
初年度後半及び次年度	2次調査	1次調査に基づく現地踏査	(1) 遺物の表採とチェック (2) 地形図（1/5,000）に記入 (3) 埋蔵文化財包蔵地調査カードに記入 (4) 現状の写真撮影 (5) 略測
次年度	3次調査	遺跡分布地図の作成	(1) 埋蔵文化財包蔵地調査カードの清書 (2) 表採遺物の整理 (3) 遺跡地図清書 (4) 地形図(1/25,000)への遺跡転写 (5) 各種資料作成 (6) 遺跡地図の作成

第2表　高知県遺跡詳細分布調査内容

を選定した。初年度の後半から次年度にかけては、現地踏査を実施しつつ、1次調査も継続的に行った。3次調査としては、2次調査の現地踏査の結果をもとに遺跡の範囲を確定し、埋蔵文化財包蔵地カードを作成するとともに、1／25,000地形図による遺跡地図の作成を行った。埋蔵文化財包蔵地カードには遺跡写真とともに1／5,000の地形図を添付し、より詳細に遺跡の位置と範囲を明示している。また、遺跡番号については、第1表の市町村番号以下4桁により市町村別の一連番号としている。

調査結果として、遺跡の種別、市町村別の遺跡数、増加率、占有率については、第3表以下の図表の示すとおりである。香美・長岡ブロックにおける従前の周知の遺跡数262に対し、今回の

市町村＼種別	散布地			集落跡			城館跡			古墳			窯跡			官衛跡			寺院跡		
南国市	71	61	132	0	2	2	6	36	42	65	15	80	1	0	1	0	1	1	3	0	3
土佐山田町	10	76	86	0	5	5	2	15	17	32	8	40	10	26	36	0	1	1	0	0	0
野市町	7	12	19	0	4	4	3	6	9	4	3	7	2	0	2	0	0	0	0	0	0
香我美町	2	9	11	0	9	9	2	20	22	3	4	7	0	1	1	0	0	0	0	0	0
香北町	3	9	12	0	3	3	1	12	13	0	0	0	0	0	0	0	0	0	0	0	0
物部村	1	2	3	0	0	0	0	12	12	0	0	0	0	0	0	0	0	0	0	0	0
吉川村	2	4	6	0	0	0	0	1	1	0	0	0	0	0	0	0	0	0	0	0	0
赤岡町	0	4	4	0	0	0	0	1	1	0	0	0	0	0	0	0	0	0	0	0	0
夜須町	1	2	3	0	0	0	2	7	9	2	1	3	0	0	0	0	0	0	0	0	0
本山町	3	12	15	0	0	0	1	13	14	0	0	0	0	0	0	0	0	0	0	0	0
大豊町	0	10	10	0	0	0	7	13	20	0	0	0	0	0	0	0	0	0	0	0	0
合計	100	201	301	0	23	23	24	136	160	106	31	137	13	27	40	0	2	2	3	0	3

市町村＼種別	社寺跡			経塚			墓			砲台跡			その他			合計			新発見遺跡数(%)周知の遺跡数
南国市	3	1	4	0	0	0	0	6	6	0	1	1	0	0	0	149	123	272	82.6
土佐山田町	1	3	4	0	0	0	1	2	3	0	0	0	0	4	4	56	140	196	254.5
野市町	1	0	1	0	0	0	0	0	0	0	0	0	0	0	0	17	25	42	152.9
香我美町	0	0	0	0	0	0	0	0	0	0	0	0	0	1	1	7	44	51	628.6
香北町	0	0	0	1	0	1	0	0	0	0	0	0	0	0	0	5	24	29	480
物部村	0	0	0	0	0	0	0	0	0	0	0	0	0	1	1	1	15	16	1,500
吉川村	0	0	0	0	0	0	0	0	0	0	0	0	0	0	0	2	5	7	250
赤岡町	0	0	0	0	0	0	0	0	0	0	0	0	0	0	0	0	5	5	500
夜須町	2	4	6	0	0	0	1	15	16	0	0	0	0	0	0	8	29	37	362.5
本山町	0	1	1	2	0	2	1	7	8	0	0	0	0	2	2	7	35	42	486
大豊町	0	0	0	0	2	2	4	1	5	0	0	0	0	6	6	11	32	43	291
合計	7	9	16	3	2	5	7	31	38	0	1	1	0	14	14	263	477	740	182.1

（三枠内数値について、左枠：周知の遺跡数、中枠：新発見遺跡数、右枠：合計遺跡数）

第3表　遺　跡　数　一　覧　表

分布調査により発見された遺跡は447遺跡とほぼ倍増しており、遺跡分布密度の高さを知ることができる。市町村別にみれば、南国市が82.6％と従前の周知の遺跡に比べ新発見遺跡がやや少ないが、他の10町村ではきわめて高い増加率をみることができる。中でも香我美町、香北町、夜須町、大豊町、本山町では30～40遺跡が新たに発見されている。新発見の遺跡数では、香長平野の大半を占める南国市と土佐山田町が、123遺跡と140遺跡の新発見数を示しており、周知の遺跡との総数でみても739遺跡中272遺跡と195遺跡（計467遺跡）と過半数を占め、遺跡の集中地帯であることが明らかである。

遺跡の種別により調査結果をみると、総数では散布地と城館跡の比率が高く、特に散布地が約

市町村＼時代	旧石器			縄文			弥生			古墳			飛鳥・白鳳			奈良		
南国市	0	0	0	0	7	7	29	25	54	75	61	136	1	0	1	10	7	3
土佐山田町	0	0	0	1	2	3	6	29	35	34	43	77	0	1	1	0	20	20
野市町	0	0	0	0	1	1	6	4	10	4	6	10	0	0	0	0	0	0
香我美町	0	0	0	0	0	0	2	12	14	3	7	10	0	0	0	0	0	0
香北町	0	0	0	1	1	2	0	8	8	0	1	1	0	0	0	0	1	1
物部村	0	0	0	1	1	2	0	0	0	0	0	0	0	0	0	0	1	1
吉川村	0	0	0	0	0	0	2	2	4	0	0	0	0	0	0	0	0	0
赤岡町	0	0	0	0	0	0	0	2	2	0	2	2	0	0	0	0	0	0
夜須町	1	1	1	0	0	0	0	0	0	2	1	1	0	0	0	0	0	0
本山町	0	0	0	0	2	2	3	5	8	0	0	0	0	0	0	0	0	0
大豊町	0	0	0	0	0	0	0	1	1	0	0	0	0	0	0	0	0	0
合計	1	1	1	3	14	17	48	88	136	118	121	239	1	1	2	10	15	25

市町村＼時代	平安			中世			近世			複合			合計		
南国市	18	15	3	15	47	62	2	4	6	0	103	103	150	225	375
土佐山田町	6	19	25	2	23	25	1	8	9	0	86	86	50	231	281
野市町	3	8	11	4	7	11	0	0	0	1	11	12	18	37	55
香我美町	0	1	1	3	22	25	0	1	1	0	9	9	8	52	60
香北町	0	0	0	4	13	17	0	0	0	0	13	13	5	37	42
物部村	0	0	0	0	12	12	0	1	1	0	1	1	1	16	17
吉川村	0	0	0	0	3	3	0	0	0	0	3	3	2	8	10
赤岡町	0	0	0	0	1	1	0	0	0	0	3	3	0	8	8
夜須町	0	1	1	2	29	31	1	0	1	0	10	10	6	41	47
本山町	3	1	2	1	18	19	0	10	10	0	11	11	7	45	52
大豊町	0	1	1	7	20	27	0	14	14	0	3	3	7	39	46
合計	30	14	44	38	195	233	4	38	42	1	253	254	254	739	993

（三枠内数値について、左枠：周知の遺跡数、中枠：新発見遺跡数、右枠：合計遺跡数）

第4表　時代別遺跡数一覧表

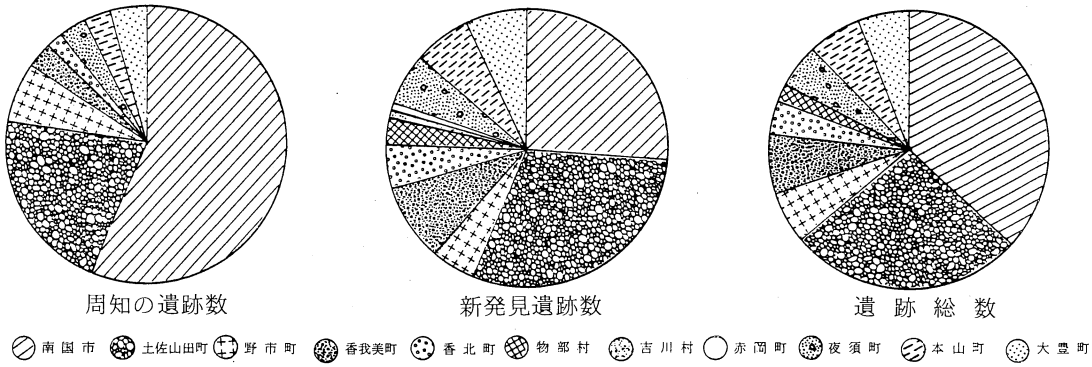

第2図　市町村別遺跡教比率

半数を占めている。周知の遺跡の比率では、散布地についで古墳の占める比率が高くなっていたが、新発見の古墳数を含めた総数では城館跡と同数に近くなっており、新発見の古墳はあまり多くなかったようである。古墳の市町村別分布では、全体137基の中で南国市が80基、土佐山田町が40基と計120基が両者に分布しており、他の17基が野市町、香我美町、夜須町にみられるのみであり、南国市と土佐山田町に非常に強く集中している。また、香美・長岡ブロックで特徴としてみられるのは窯跡であり、総数40基は県下窯跡の90％近くを占めている。数量的には全体の5％と少ないが、新発見の窯跡は27基と周知の窯跡13基に比べやはり倍増している。特に土佐山田町では40基の窯跡の中で実に36基を占めており、さらには須江という地名が残っているところからみても土佐の窯業生産の大中心地であったことが明らかである。他には周知では0であった集落跡が23遺跡と増加しており、今回の調査まで散布地とされていたものが発掘調査等により集落跡として確認された遺跡が多くみられる。

遺跡を時代別にみれば、南国市と土佐山田町において古墳・弥生・中世が各々多いが、他の町村では中世の遺跡の比率が非常に高くなっている。南国市では古墳が多いこともあり古墳時代の遺跡が最も多く、ついで中世と弥生時代となっている。土佐山田町においても、やはり古墳が多数存在することから古墳時代の遺跡が最も多くみられる。しかし、他の市町村との相違点としては、奈良・平安時代の遺跡が弥生時代の遺跡より多くなっており、須恵器の窯跡の存在がこの比率に表われている。他の町村では野市町に平安時代の遺跡が多くみられるのが特徴的であるが、これは発掘調査の結果により時代が明確になったことによるとみられる。また、野市町、香我美町、香北町では弥生時代の遺跡がやはり一定量みられ、物部川流域における弥生文化の成生と発展を表わしていると考えられる。長岡郡下の大豊町と本山町では、中世と近世の遺跡が中心となっているが、本山町では弥生時代の遺跡がかなりみられ、吉野川流域においても弥生文化の伝播の波を知ることができる。

香美・長岡ブロック全体では、先に述べたように遺跡の分布密度が非常に高く、特に南国市、土佐山田町、野市町に集中しており、今後の開発を考えれば県下でも最も注意をしなければならない地域である。今回の分布調査の結果をもとに各種開発との調整を進め、埋蔵文化財保護体制の整備を図り、より一層の理解を深めていかなければならないであろう。

第3図　新発見遺跡数比率

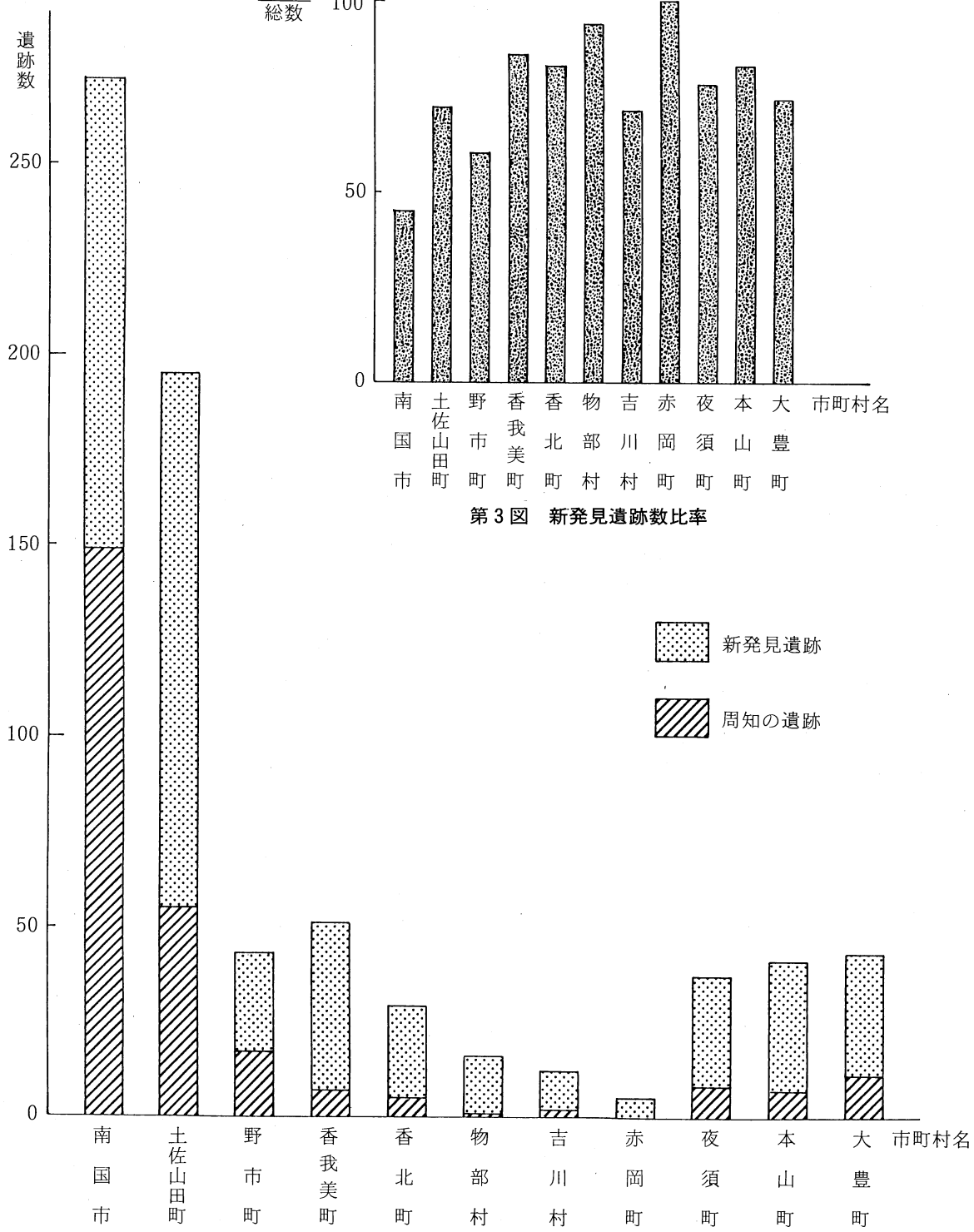

第4図　遺跡数変化図

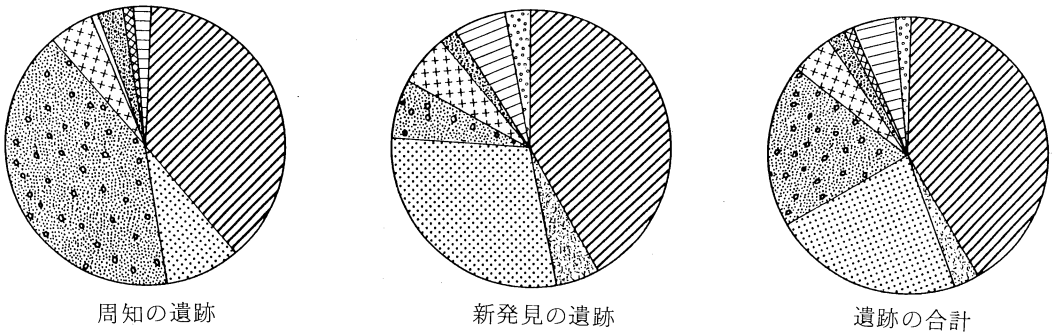

第5図　遺跡種別内訳

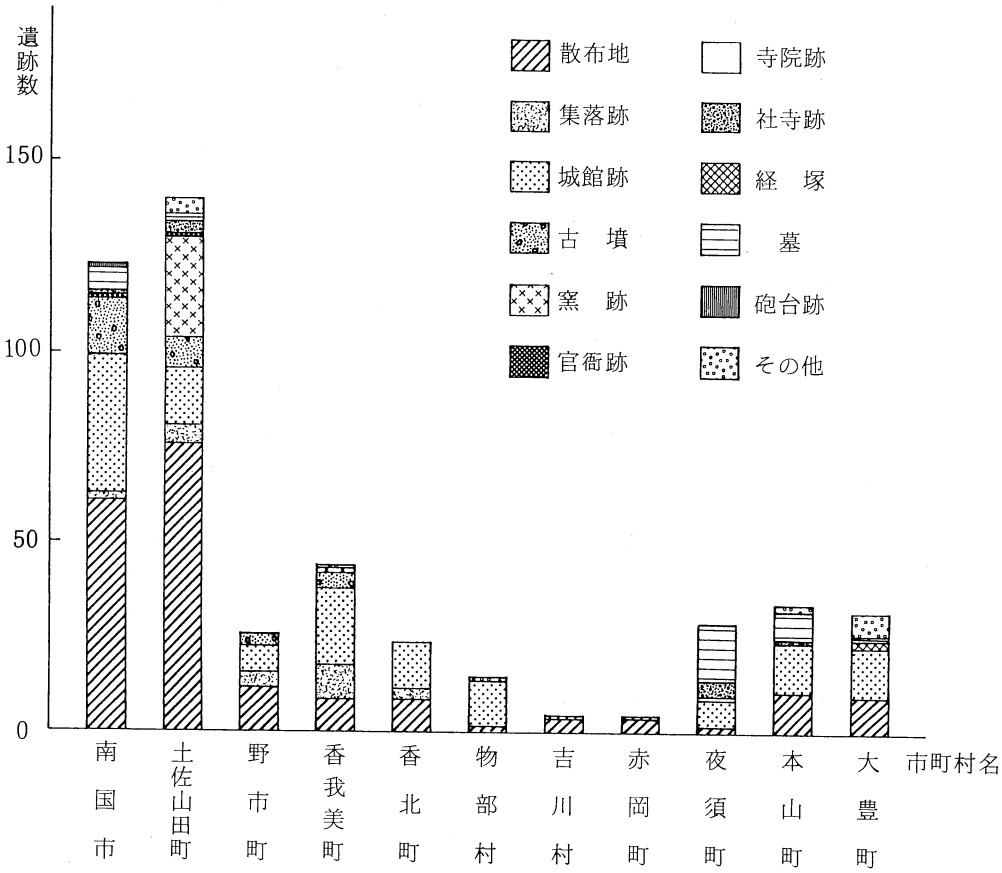

第6図　市町村別新発見遺跡種別数

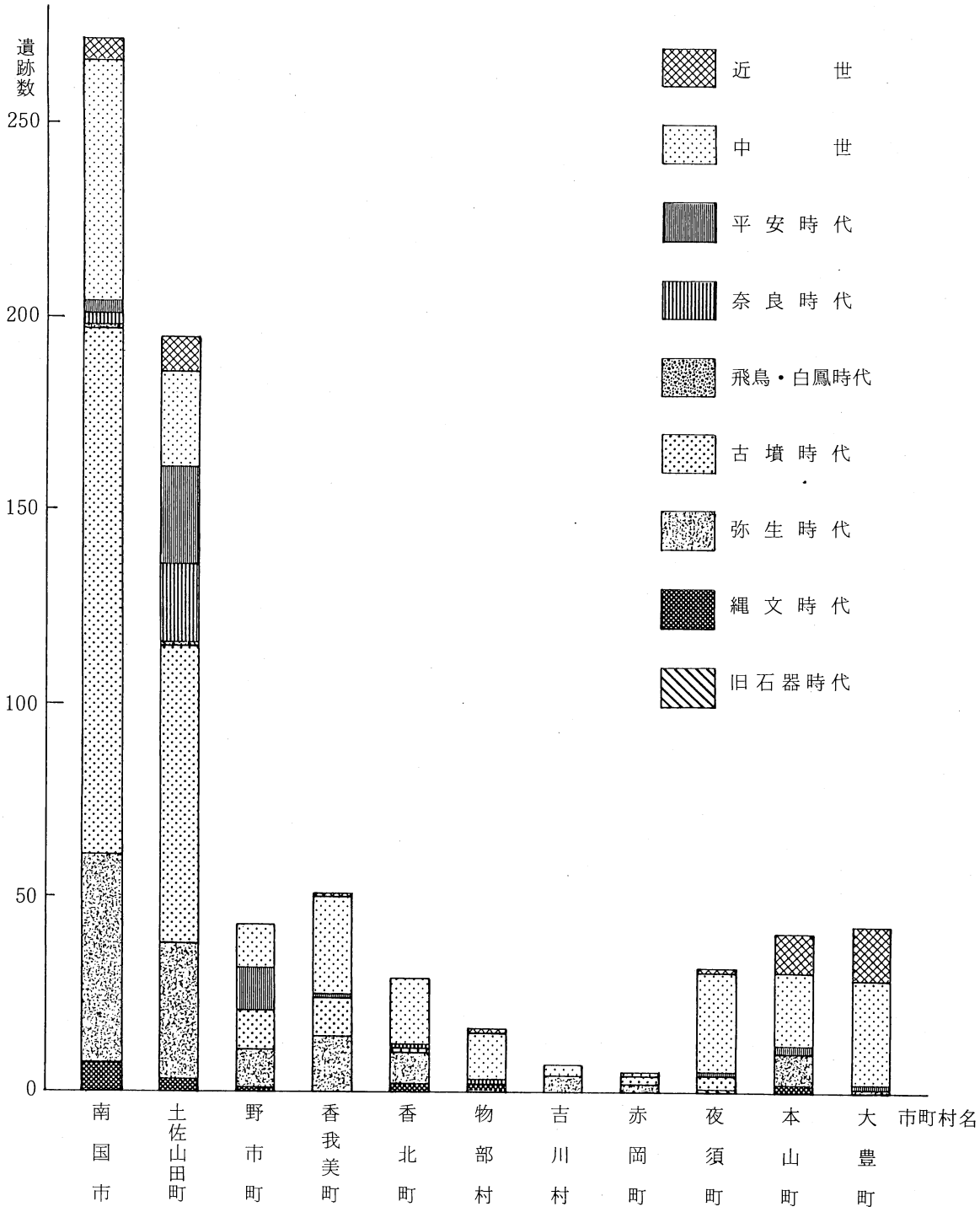

第7図　市町村別各時代遺跡数

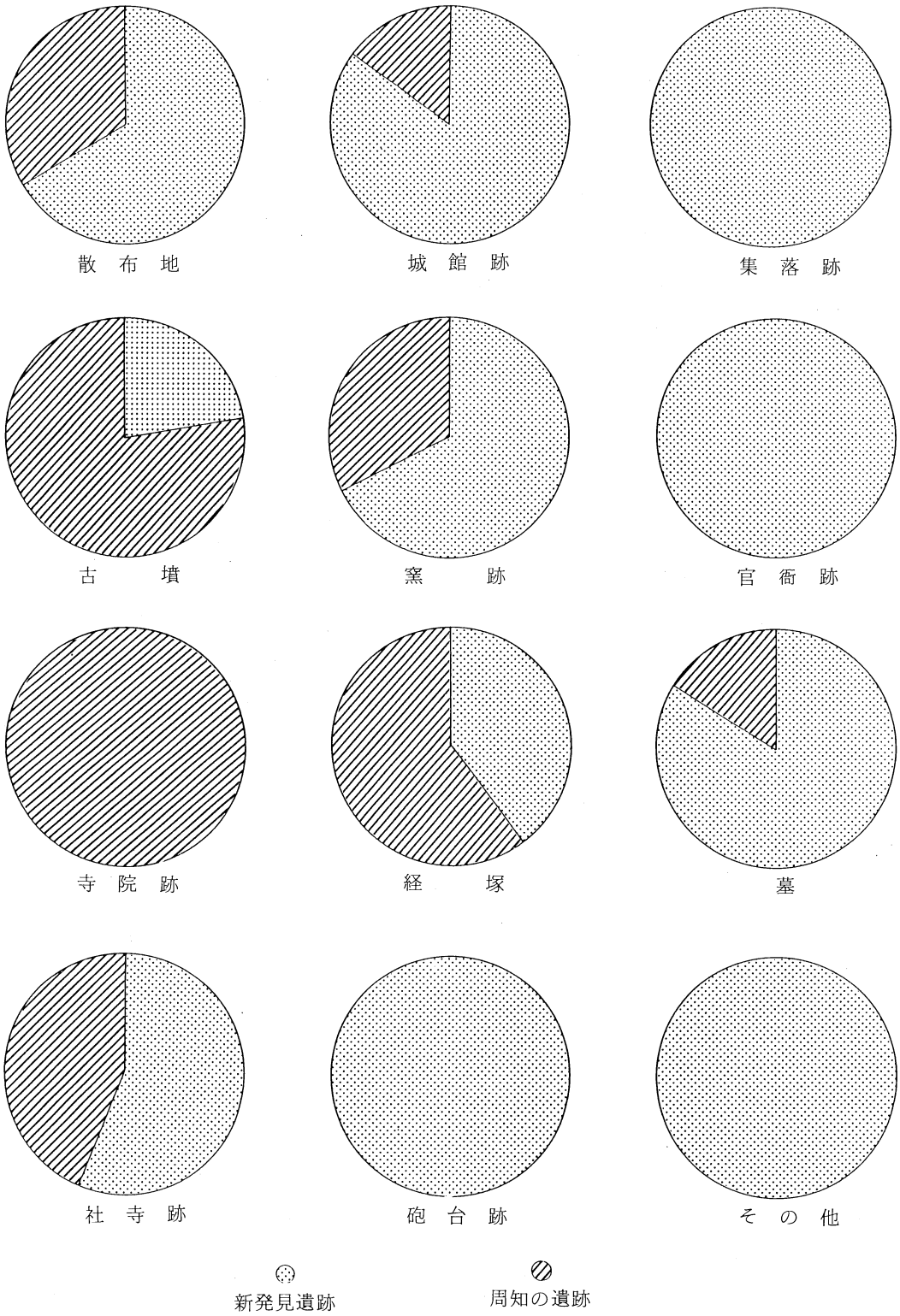

第8図　遺跡の種類別新発見遺跡比率

第5表　遺跡地名表－1

南　国　市　No.1

地図No.	市町村No.	名称	所在地	種別	現況	時代	備考
14－1	040001	白木谷洞窟遺跡	南国市白木谷北総太ケ打	洞穴遺跡	山林	弥生	
15－1	040002	亀ケ森城跡	〃　亀岩亀ケ森	城館跡	〃	中世	消滅
2	040003	坂本城跡	〃　〃　落合	〃	畑・山林	〃	
3	040004	亀岩城跡	〃　〃　土居	〃	山林	〃	
4	040005	幸野遺跡	〃　才谷字幸野	散布地	宅地・畑	近世	
5	040006	才谷寺跡	〃　〃	社寺跡	〃	〃	
6	040007	才谷遺跡	〃　〃	散布地	畑	中世	
7	040008	天行寺跡	〃　天行寺字西岡	社寺跡	山林	中世・近世	
8	040009	久礼田城跡	〃　久礼田字中山田	城館跡	〃	中世	
9	040010	中山田古墳	〃　〃　〃	古墳	宅地	古墳	
10	040011	高松古墳	〃　〃　字高松	〃	道路	〃	消滅
13	040012	東屋敷遺跡	〃　〃　字東屋敷	散布地	水田・畑	古墳～平安	
14	040013	中ノ土居城跡	〃　〃　字中ノ土居	城館跡	宅地・畑	中世	
15	040014	東ノ土居遺跡	〃　〃　字東ノ土居	散布地	水田・畑	古墳～中世	
18	040015	上岡越遺跡	〃　〃　字上岡越	〃	〃	奈良・平安	
19	040016	鯛ノ骨1・2号墳	〃　〃　字鯛ノ骨	古墳	調整池	古墳	消滅
20	040017	前嶋遺跡	〃　〃　字前嶋・前田	散布地	水田・畑	平安・中世	
21	040018	白猪田遺跡	〃　〃　字白猪田・大面・上中嶋	〃	〃	古墳～平安	
22	040019	沖ノ土居城跡	〃　〃　字沖ノ土居	城館跡	水田	中世	
12	040020	堂屋敷遺跡	〃　植野字堂屋敷・岸上・田中	散布地	宅地 水田・畑	弥生・平安 ～中世	
11	040021	植田古墳群	〃　植田字城ケ谷1428	古墳	荒蕪地	古墳	消滅
16	040022	植田土居城跡	〃　〃　二ノ塀	城館跡	宅地 水田・畑	中世	
17	040023	寺中遺跡	〃　〃　字寺中・東野	散布地	水田・畑	古墳～平安	
23	040024	泉ケ内遺跡	〃　〃　字泉ケ内・中川・石仏他	〃	〃	〃	
24	040025	畑ケ田遺跡	〃　〃　字畑ケ田・柳ケ本	〃	〃	〃	
25	040026	ハザマダ遺跡	〃　〃　字ハザマダ・高野・野寄他	〃	〃	〃	
26	040027	ロミノヲ谷古墳	〃　領石ロミノ尾谷	古墳	道路	古墳	
27	040028	牛月古墳	〃　〃　字牛月	〃	水田	〃	
28	040029	八反田遺跡	〃　〃　字八反田	散布地	〃	中世	
29	040030	笹原古墳	〃　〃　字笹原	古墳	水田・畑	古墳	
30	040031	新城城跡	〃　岡豊町笠ノ川字新城	城館跡	山林	中世	
31	040032	笠ノ川窯跡	〃　〃　〃　字楓谷	窯跡	池	古墳	消滅
32	040033	長源古墳	〃　〃　〃　東村字長源	古墳	山林	〃	
33	040034	長源遺跡	〃　〃　〃　〃　〃〃	散布地	畑	〃	
34	040035	土居遺跡	〃　〃　〃　東村両城土居	〃	〃	中世	
35	040036	両城城跡	〃　〃　〃　〃　両城	城館跡	山林	〃	
36	040037	池尻遺跡	〃　〃　〃　〃　字池尻	散布地	畑	〃	
37	040038	池尻古城跡	〃　〃　〃　〃　〃	城館跡	山林	〃	
38	040039	寺家遺跡	〃　〃　〃　〃　字寺家	散布地	道路・畑	〃	
39	040040	寺家古墳	〃　〃　〃　〃　〃	古墳	山林	古墳	

第5表　遺跡地名表－2

南　国　市　No.2

地図No.	市町村No.	名称	所在地	種別	現況	時代	備考
15－40	040041	柳ケ首古墳	南国市岡豊町笠ノ川柳ケ首	古墳	道路	古墳	消滅
41	040042	瀧戸古墳	〃　〃　〃　瀧戸696	〃	水田	〃	
42	040043	西村土居城跡	〃　〃　〃　西村	城館跡	畑	中世	
43	040044	西村遺跡	〃　〃　〃　〃　574	散布地	水田・畑	弥生～平安	
44	040045	西村古墳	〃　〃　〃　〃	古墳	山林	古墳	
45	040046	西久保遺跡	〃　〃　〃　〃	散布地	水田・畑	弥生～平安	
14－2	040047	滝本遺跡	〃　滝本字北字	〃	畑	古墳・近世	
3	040048	芝の前1号墳	〃　岡豊町定林寺字芝の前	古墳	山林	古墳	
4	040049	〃　2号墳	〃　〃　〃　〃	〃	〃	〃	
5	040050	〃　3号墳	〃　〃　〃　〃	〃	〃	〃	
6	040051	長畝古墳	〃　〃　〃　字長畝	〃	〃	〃	
7	040052	長畝2号墳	〃　〃　〃　〃	〃	〃	〃	
8	040053	〃　3号墳	〃　〃　〃　〃	〃	〃	〃	
9	040054	野津古古墳	〃　〃　〃　字野津古	〃	〃	〃	
10	040055	藤ケ井遺跡	〃　〃　〃　字藤ケ井	散布地	畑	弥生	
11	040056	杉ノ本遺跡	〃　〃　〃　字杉ノ本	〃	〃	古墳～平安	
12	040057	大畠遺跡	〃　〃　〃　字大畠	〃	〃	〃	
13	040058	栄エ田遺跡	〃　〃　〃　字栄エ田・宮ノ前他	〃	水田・畑	縄文～近世	
14	040059	千頭屋敷遺跡	〃　岡豊町小蓮字宮ノ前	屋敷跡	宅地・道路	中世	消滅
15	040060	小野古城跡	〃　〃　〃　〃	城館跡	山林	〃	
16	040061	奥谷北遺跡	〃　〃　〃　奥谷	散布地	〃	縄文	
17	040062	唐流の儒墓	〃　〃　〃　〃	古墓	墓地	近世	
18	040063	奥谷南遺跡	〃　〃　〃　〃	散布地	山林	縄文	
19	040064	宮ノ前遺跡	〃　〃　〃　字宮ノ前	〃	畑	弥生～平安	
20	040065	小野土居城跡	〃　〃　〃　字小山田	城館跡	宅地・水田	中世	消滅
21	040066	小山田遺跡	〃　〃　〃　〃	散布地	畑	弥生～中世	
22	040067	岩原谷遺跡	〃　〃　〃　字岩原谷	〃	〃	弥生～平安	
23	040068	大岩遺跡	〃　〃　〃　字光り岩	墳墓	山林	近世	
24	040069	梅ノ本遺跡	〃　〃　〃　〃	散布地	荒蕪地	弥生	
25	040070	小蓮古墳	〃　〃　〃　〃	古墳	山林	古墳	県史跡
26	040071	小蓮2号墳	〃　〃　〃　〃	〃	〃	〃	
27	040072	〃　3号墳	〃　〃　〃　〃	〃	〃	〃	
28	040073	〃　4号墳	〃　〃　〃　〃	〃	〃	〃	
29	040074	石谷土居城跡	〃　〃　〃　字天神ノ前	城館跡	宅地・畑	中世	
30	040075	天神の前遺跡	〃　〃　〃　〃	散布地	畑	縄文・古墳	
31	040076	天神の前古墳	〃　〃　〃　〃	古墳	山林	古墳	
32	040077	連如寺跡	〃　〃　〃　字連如寺	社寺跡	〃	中世	
15－62	040078	狭間古墳	〃　〃　〃　狭間	古墳	畑	古墳	消滅・発掘調査
63	040079	谷土居遺跡	〃　〃　〃　字重岩	屋敷跡	造成地	中世	
14－41	040080	窪添屋敷遺跡	〃　〃　〃　字美泥	〃	水田・畑	〃	

第5表　遺跡地名表－3

南　国　市　No.3

地図No.	市町村No.	名称	所在地	種別	現況	時代	備考
14－42	040081	清山遺跡	南国市岡豊町小蓮字清山	散布地	水田・畑	弥生～中世	
43	040082	山崎遺跡	〃　〃　〃　字山崎	〃	学校	古墳	
47	040083	下野土居城跡	〃　〃　〃　字下野	城館跡	宅地 水田・畑	中世	
44	040084	岡豊域跡	〃　〃　八幡字岡豊山	〃	山林	〃	県史跡、市史跡（伝厩跡曲輪）
45	040085	長宗我部一族の墓所	〃　〃　〃　字重崎	古墓	墓地	〃	市史跡
46	040086	長宗我部一族の寺跡	〃　〃　〃　〃	社寺跡	畑	〃	
15－64	040087	香川五郎次郎親和の墓	〃　〃　〃　〃	古墓	山林	〃	市史跡
66	040088	西谷遺跡	〃　〃　〃　字西谷	散布地	荒蕪地	〃	
67	040089	市場遺跡	〃　〃　〃　字市場他	〃	畑・学校	〃	
68	040090	米内古墳	〃　〃　〃　字米内	古墳	神社	古墳	
69	040091	蔵本遺跡	〃　〃　〃　字蔵本	散布地	水田・畑	古墳～平安	
70	040092	蔵本1号墳	〃　〃　〃　〃	古墳	山林	古墳	
71	040093	〃　2号墳	〃　〃　〃　〃	〃	〃	〃	発掘調査
46	040094	舟岩1号墳	〃　〃　小蓮字舟岩	〃	〃	〃	
47	040095	〃　2号墳	〃　〃　〃　〃	〃	〃	〃	
48	040096	〃　3号墳	〃　〃　〃　〃	〃	〃	〃	
49	040097	〃　4号墳	〃　〃　〃　〃	〃	〃	〃	消滅
50	040098	〃　5号墳	〃　〃　〃　〃	〃	〃	〃	〃
51	040099	〃　6号墳	〃　〃　〃　〃	〃	〃	〃	
52	040100	〃　7号墳	〃　〃　笠ノ川大平山	〃	〃	〃	消滅
53	040101	〃　8号墳	〃　〃　〃　〃	〃	〃	〃	〃
54	040102	〃　9号墳	〃　〃　〃　〃	〃	畑	〃	〃
55	040103	〃　10号墳	〃　〃　〃　〃	〃	〃	〃	〃
56	040104	〃　11号墳	〃　〃　〃　〃	〃	〃	〃	〃
57	040105	〃　12号墳	〃　〃　〃　〃	〃	〃	〃	〃
58	040106	〃　13号墳	〃　〃　〃　字船岩	〃	〃	〃	
59	040107	〃　14号墳	〃　〃　小蓮字舟岩	〃	〃	〃	消滅
60	040108	〃　15号墳	〃　〃　笠ノ川	〃	〃	〃	
61	040109	〃　16号墳	〃　〃　〃　字船岩	〃	〃	〃	消滅
14－33	040110	〃　17号墳	〃　〃　小蓮字池谷	〃	〃	〃	〃
34	040111	蒲原山古墳	〃　蒲原字蒲原山	〃	山林	〃	
35	040112	木ノ下遺跡	〃　〃　字木ノ下・宮ノ前	散布地	宅地・水田	弥生・古墳	
36	040113	土居ノ前遺跡	〃　〃　字土居ノ前・芝ノ前	〃	水田・畑	〃	
37	040114	蒲原屋敷遺跡	〃　〃	屋敷跡	宅地	中世	
38	040115	蒲原山中古墳	〃　〃	古墳	山林	古墳	消滅
39	040116	蒲原山東1号墳	〃　〃	〃	宅地	〃	〃
40	040117	〃　東2号墳	〃　〃	〃	〃	〃	〃
48	040118	天神丸遺跡	〃　岡豊町常通寺島字天神丸	散布地	水田・畑	古墳～古代・中世	
49	040119	桑名屋敷遺跡	〃　〃　〃　字東和田	屋敷跡	宅地・畑	中世	消滅

第5表　遺跡地名表－4

南　国　市　No.4

地図No.	市町村No.	名称	所在地	種別	現況	時代	備考
15－72	040120	吉田土居城跡	南国市岡豊町吉田字二ノ塀・土居・明田	城館跡	宅地・水田	弥生～近世	
73	040121	吉田遺跡	〃　〃　〃	散布地	〃	古墳～中世	
14－50	040122	中島土居城跡	〃　〃　中島字島田	城館跡	宅地・畑	中世	
18－1	040123	中島町田遺跡	〃　〃　〃　字町田	散布地	水田・畑	古墳～平安	
2	040124	カヲツ池遺跡	〃　〃　〃　字カヲツ池	〃	〃	中世	
3	040125	中内土居城跡	〃　〃　〃　字島田	城館跡	宅地・畑	〃	消滅
5	040126	竹ノ後遺跡	〃　明見字竹ノ後	散布地	水田・畑	弥生・古墳	
6	040127	明見彦山1号墳	〃　〃　字彦山	古墳	山林	古墳	市史跡
7	040128	〃　2号墳	〃　〃　〃	〃	〃	〃	消滅
8	040129	〃　3号墳	〃　〃　〃	〃	〃	〃	市史跡
9	040130	狸岩1号墳	〃　〃　字狸岩	〃	〃	〃	消滅
10	040131	〃　2号墳	〃　〃　〃	〃	〃	〃	
11	040132	〃　3号墳	〃　〃　〃	〃	〃	〃	
15－74	040133	左右山古墳	〃　左右山字ハザマ山	〃	畑	〃	消滅
75	040134	五反田ヤコヅエ遺跡	〃　〃　字五反田・ヤコヅエ	散布地	道路・畑	古墳～中世	
76	040135	国分大塚古墳	〃　国分字大塚	古墳	畑	古墳	
77	040136	国分寺遺跡群	〃　〃	散布地	宅地・水田・畑	古墳～近世	
78	040137	土佐国分寺跡	〃　〃　字国分寺	寺院跡	社寺・水田・畑	奈良・平安	国史跡・発掘調査
79	040138	乾家墓所	〃　比江	古墓	墓地	近世	
80	040139	比江山城跡	〃　〃　字城山	城館跡	畑・山林	中世	市史跡
81	040140	比江廃寺跡	〃　〃　字土居屋敷・尼ケ内	寺院跡	宅地・水田	白鳳・奈良	国史跡・発掘調査
82	040141	土佐国府跡	〃　〃　字国庁・松ノ下・金屋他	官衙跡	水田・畑	弥生～中世	県史跡・発掘調査
83	040142	廣井土居城跡	〃　廿枝字中屋敷	城館跡	園芸団地	中世	消滅
89	040143	三畠城跡	〃　三畠字神母	〃	山林・墓地	〃	
90	040144	三畠山古墳	〃　〃　字三畠山	古墳	畑	古墳	
15－92	040145	南神母遺跡	〃　〃　字南神母	散布地	〃	〃	
93	040146	渕ノ上遺跡	〃　〃　字渕ノ上・西埜野	〃	水田・畑	弥生～平安	
94	040147	三畠遺跡	〃　〃　字芝・高村・北辻他	〃	〃	〃	発掘調査
95	040148	福重遺跡	〃　〃　字福重	〃	水田	奈良～中世	
96	040149	水通遺跡	〃　〃　字水通・原田	〃	畑	弥生～平安	
97	040150	三添遺跡	〃　〃　・上末松・下末松	〃	水田・畑	弥生～近世	
102	040151	南池知遺跡	〃　〃　字南池知・乾	〃	〃	古墳～中世	
103	040152	池ノ上遺跡	〃　〃　字池ノ上・上末松字横堀・土居	〃	畑	〃	
15－91	040153	陣山古墳	〃　陣山	古墳	〃	古墳	
98	040154	三町遺跡	〃　陣山字三町	散布地	〃	古墳～中世	
99	040155	白山遺跡	〃　〃　字白山	〃	〃	古墳～平安	
100	040156	明神遺跡	〃　〃　字明神・北荻野	〃	〃	〃	
101	040157	東弥市遺跡	〃　〃　字東弥市・弥市	〃	〃	〃	
104	040158	八反地遺跡	〃　上末松字八反地・田中	〃	〃	古墳～中世	
105	040159	中屋遺跡	〃　〃　字中屋	〃	〃	〃	

第5表　遺跡地名表－5

南　国　市　No.5

地図No.	市町村No.	名称	所在地	種別	現況	時代	備考
15－107	040160	末松遺跡	南国市上末松字末松	散布地	水田・畑	古墳～中世	
108	040161	五反地遺跡	〃　〃　字五反地	〃	畑	〃	
84	040162	後藤丸遺跡	〃　下末松字後藤丸・センダン丸	〃	宅地・畑	弥生～近世	
85	040163	辺路石南遺跡	〃　〃　字辺路石南	〃	畑	平安・中世	
86	040164	久保遺跡	〃　〃　字久保・久保屋	〃	水田・畑	古墳～近世	
87	040165	ニタ丸遺跡	〃　〃　字ニタ丸・水車・西岩田	〃	畑	〃	
88	040166	土島田遺跡	〃　〃　・東崎・小篭他	〃	水田・畑	弥生～近世	
106	040167	米屋の東遺跡	〃　〃　字米屋の東	〃	〃	古墳～近世	
109	040168	野村丸遺跡	〃　西山字野村丸・村田丸・吉良川丸他	〃	〃	弥生～平安	
110	040169	金地遺跡	〃　金地字北籠南他・西山字浜田丸・竹村丸・松原丸	〃	畑	弥生・平安・中世	(柳田遺跡)
19－1	040170	小篭土居城跡	〃　岡豊町小篭字西土居	城館跡	宅地・水田	中世	
2	040171	小篭遺跡	〃　〃　〃　字熊野丸・南野	散布地	宅地・水田・畑	弥生～近世	
4	040172	越戸1号墳	〃　〃　〃　字越戸161－14	古墳	宅地	古墳	消滅
5	040173	〃　2号墳	〃　〃　〃　〃　161－15	〃	〃	〃	〃
11	040174	忠兵衛遺跡	〃　〃　〃　字忠兵衛・茂祐・宮本	散布地	水田・畑	中世	
6	040175	坂折山1・2号墳	〃　野中字坂折山	古墳	畑	古墳	消滅
7	040176	年越山1号墳	〃　〃　字年越山	〃	墓地	〃	〃
8	040177	〃　2号墳	〃　〃　〃　〃	〃	荒蕪地	〃	〃
9	040178	〃　3号墳	〃　〃　〃　〃	〃	〃	〃	〃
10	040179	野中廃寺跡	〃　〃　字仁尼603	寺院跡	線路水田・畑	平安	
12	040180	北野寄遺跡	〃　篠原字北野寄	散布地	水田・畑	弥生～平安	
13	040181	若宮ノ東遺跡	〃　〃　字若宮ノ東・若宮ノ前他	〃	宅地・水田・畑	弥生～中世	
14	040182	北泉遺跡	〃　〃　字北泉・中泉他	〃	〃	弥生～平安	
15	040183	大篠遺跡	〃　大埇字姫倉	〃	学校	弥生	
16	040184	西鴨塚遺跡	〃　東崎字西鴨塚	〃	宅地	古墳～平安	
17	040185	東崎遺跡	〃　〃　字北芝田・五軒屋敷他	集落跡	学校・水田・畑	弥生～中世	
18	040186	上野田土居城跡	〃　上野田	城館跡	宅地・社寺・水田	中世	
19	040187	シロイ畠遺跡	〃　〃　字シロイ畠・高木・横田	散布地	水田・畑	古墳～中世	
20	040188	道ノヘ遺跡	〃　〃　字道ノヘ	〃	水田	〃	
32	040189	ムカロ内遺跡	〃　〃　字ムカロ内・ハウロク	〃	〃	弥生～中世	
33	040190	カド遺跡	〃　下野田字カド・田ノ内	〃	畑	古墳～平安	
34	040191	幣串遺跡	〃　〃　字幣串	〃	水田	〃	
36	040192	野田土居城跡	〃　〃　字城	城館跡	〃	中世	
37	040193	横落遺跡	〃　〃　字横落・修理田他	散布地	水田・畑	弥生～平安	
21	040194	包末井ノ内遺跡	〃　包末字井ノ内・ギョゾヲカ	〃	畑	縄文・古墳～平安	
22	040195	包末土居城跡	〃　〃　字四方田	城館跡	水田	中世	
23	040196	包地土居城跡	〃　金地字城ノ丸	〃	〃	〃	
24	040197	垣添遺跡	〃　〃　字垣添・クノ坪	散布地	〃	古墳～中世	
25	040198	芝田遺跡	〃　〃　字芝田・桶田・キノ前	〃	〃	〃	
26	040199	若宮遺跡	〃　福井字若宮	〃	畑	弥生～平安	

第5表　遺跡地名表－6

南　国　市　No.6

地図No.	市町村No.	名称	所在地	種別	現況	時代	備考
19－27	040200	岩村土居城跡	南国市福井字城ノ内・西ノ内	城館跡	水田	中世	
28	040201	屋根添遺跡	〃　堀ノ内字屋根添	散布地	畑	古墳	
29	040202	芝ノ端遺跡	〃　〃　字芝ノ端	〃	水田	〃	
30	040203	石神遺跡	〃　〃　字石神	〃	畑	弥生～平安	
31	040204	古流曽遺跡	〃　〃　古流曽・立田字大中他	〃	水田・畑	古墳～平安	
35	040205	門田遺跡	〃　大埇字門田・上田	〃	畑	古墳～中世	
38	040206	桧物ケ内遺跡	〃　〃　字桧物ケ内・大黒田他	〃	水田・畑	古墳～平安	
39	040207	ヌメル遺跡	〃　〃　字ヌメル	〃	〃	弥生～平安	
40	040208	カントヲリ遺跡	〃　〃　字カントヲリ	〃	〃	縄文・古墳～平安	
52	040209	渕ケ上遺跡	〃　〃　字渕ケ上・永田	〃	〃	弥生～平安	
53	040210	吾岡山南遺跡	〃　〃　字吾岡山	〃	〃	古墳～平安	
54	040211	吾岡山古墳	〃　〃　〃　乙2288	古墳	学校	古墳	消滅
55	040212	住吉山1号墳	〃　〃　字舟岡山	〃	山林	〃	
56	040213	〃　2号墳	〃　〃　〃	〃	〃	〃	消滅
57	040214	〃　3号墳	〃　〃　〃	〃	〃	〃	〃
58	040215	〃　4号墳	〃　〃　〃	〃	〃	〃	〃
59	040216	野津合遺跡	〃　〃　住吉野字野津合他	散布地	水田・畑	古墳～平安	
60	040217	乱戸遺跡	〃　〃　字乱戸・明見字横田	〃	〃	弥生・平安	
61	040218	茶田遺跡	〃　〃　（西野々）字茶田	〃	水田	古墳	
62	040219	神田遺跡	〃　〃　〃　字神田	〃	〃	古墳～平安	
63	040220	郷の前遺跡	〃　〃　〃　字郷の前	〃	水田・畑	古墳	
64	040221	八木土居城跡	〃　〃　字城	城館跡	宅地 水田・畑	中世	
65	040222	関町田遺跡	〃　〃　関字町田	散布地	水田	弥生	銅鐸出地
41	040223	表中内遺跡	〃　立田字表中内・両宗・秋竹	〃	〃	弥生～平安	
42	040224	平杭遺跡	〃　〃　字平杭	〃	宅地・水田	弥生・古墳	
43	040225	上横田遺跡	〃　〃　字上横田	〃	水田・畑	古墳～平安	
44	040226	柚木内遺跡	〃　〃　字柚木内	〃	〃	〃	
45	040227	大北遺跡	〃　〃　字大北	〃	畑	古墳～中世	
46	040228	寺ノ前遺跡	〃　〃　字寺ノ前・柳内他	〃	宅地・畑	弥生～中世	
47	040229	徳弘土居城跡	〃　〃　字神木内	城館跡	宅地・水田	中世	
48	040230	北角田遺跡	〃　〃　字北角田	散布地	畑	弥生～平安	
49	040231	立田土居城跡	〃　〃　字西ノ内	城館跡	水田	中世	
50	040232	高添遺跡	〃　〃　字高添	散布地	水田・畑	弥生～平安	
51	040233	修理田遺跡	〃　田村字修理田・平木他	〃	〃	〃	
92	040234	田村遺跡群	〃　〃　字西見当・カリヤ他	集落跡	空港・宅地 水田・畑	縄文～近世	発掘調査
93	040235	田村城跡	〃　〃　字城他	城館跡	宅地・社寺 水田・畑	中世	市史跡・一部発掘調査
94	040236	千屋城跡	〃　〃　字本吉	〃	〃	〃	〃 （野見嶺南森）
95	040237	委重遺跡	〃　前浜字委重	散布地	水田・畑	古墳～近世	
96	040238	公家ノ前遺跡	〃　〃　字公家ノ前	〃	〃	〃	（高田遺跡）
97	040239	司例田遺跡	〃　〃　字司例田	〃	〃	〃	

第5表　遺跡地名表－7

南　国　市　No.7

地図No.	市町村No.	名称	所在地	種別	現況	時代	備考
19－98	040240	中屋敷遺跡	南国市前浜字中屋敷458	散布地	水田・畑	弥生	
99	040241	前浜砲台跡	〃　〃　字浜中	砲台跡	海岸砂丘	近世	市史跡
66	040242	鹿枝遺跡	〃　片山字鹿枝	散布地	水田・畑	弥生～平安	
67	040243	岡の上組遺跡	〃　〃　字角田・ゴゼンヤシキ他	〃	〃	弥生～中世	
68	040244	西ノ芝遺跡	〃　〃　字西ノ芝・イカル田・大岩	散布地	〃	〃	
78	040245	秋葉山南平古墳	〃　〃　字秋葉山南平	古墳	畑	古墳	
79	040246	蔵光古墳	〃　〃　字蔵光	〃	宅地	〃	消滅
80	040247	中組遺跡	〃　〃　字中組・北城戸他	散布地	水田・畑	弥生～中世	
81	040248	片山土居城跡	〃　〃　字城屋敷	城館跡	宅地・水田	中世	
69	040249	井川1号墳	〃　稲生井川字井川山	古墳	山林	古墳	
70	040250	〃　2号墳	〃　〃　〃	〃	畑	〃	
71	040251	馬背古墳	〃　〃　字馬背	〃	山林	〃	
72	040252	馬背東1号墳	〃　〃　〃	〃	〃	〃	
73	040253	〃　東2号墳	〃　〃　〃	〃	〃	〃	
74	040254	〃　西1号墳	〃　〃　〃	〃	畑	〃	
75	040255	丸山古墳	〃　稲生丸山字丸山	〃	山林	〃	
76	040256	坂ノ松古墳	〃　〃　字坂ノ松越し	〃	〃	〃	
77	040257	丸山五輪塔	〃　〃　〃	古墓	〃	中世	
85	040258	蛸の森城跡	〃　稲生字蛸の森	城館跡	〃	〃	
18－12	040259	下田土居城跡	〃　稲生字土居前	〃	水田	〃	
13	040260	遅倉遺跡	〃　十市錦城字遅倉6036－1	散布地	宅地	弥生	銅矛出土地 消滅
14	040261	上栗山遺跡	〃　〃　字上栗山2610	〃	水田	〃	
15	040262	細川土居城跡	〃　〃　字八丁	城館跡	宅地・荒蕪地	中世	
16	040263	栗山城跡	〃　〃　字溝本	〃	山林	〃	
19－84	040264	三ツ城城跡	〃　〃　字三ツ城・里改田字三ツ城他	〃	〃	〃	
86	040265	大北遺跡	〃　〃　字大北・東五反田	散布地	水田・畑	弥生～平安	
87	040266	中ノ城跡	〃　〃　字西角	城館跡	〃	中世	
82	040267	里改田遺跡	〃　里改田立石・土居他	散布地	宅地・水田・畑	弥生～中世	
83	040268	里改田土居城跡	〃　〃　土居	城館跡	〃	中世	
90	040269	城ノ後遺跡	〃　〃　字城ノ後・菊尾他	散布地	宅地・水田・畑	古墳	
91	040270	蚊居田土居域跡	〃　〃　字澤城	城館跡	道路・水田	中世	
88	040271	浜田遺跡	〃　浜改田字浜田	散布地	畑	弥生	
89	040272	岩坂遺跡	〃　〃　字岩坂・小浦・三ケ峠他	〃	宅地・畑	〃	

第５表　遺跡地名表－８

赤　岡　町　No. 1

地図No.	市町村No.	名　称	所　在　地	種別	現　況	時　代	備　考
19－143	170001	ハ　ザ　マ　遺　跡	赤岡町 2157～2169－1	散布地	宅地 水田・畑	弥生～中世	
144	170002	御　所　の　前　遺　跡	〃　1616・1645～1657・ 1748～1752・1792～1996	〃	水田・畑	〃	
145	170003	大　東　遺　跡	〃　2246～2249・2257	〃	〃	古墳～平安	
146	170004	江　見　遺　跡	〃　1074	〃	宅　地	古　墳	
147	170005	須　留　田　城　跡	〃　字城山	城館跡	学　校	中　世	消　滅

第5表　遺跡地名表－9

香我美町　No.1

地図No.	市町村No.	名称	所在地	種別	現況	時代	備考
16－24	180001	延清城跡	香我美町中西川2908	城館跡	畑・山林	中世	町史跡
25	180002	末延城跡	〃　末延	〃	山林	〃	〃
26	180003	末清遺跡	〃　末清	散布地	畑	〃	
27	180004	末清城跡	〃　〃　404－1	城館跡	山林	〃	
28	180005	正延城跡	〃　正延	〃	〃	〃	
29	180006	別役城跡	〃　別役	〃	〃	〃	町史跡
19－148	180007	四方遺跡	〃　山地928他	散布地	畑	〃	
157	180008	岡ノ芝遺跡	〃　山地866他	〃	〃	古墳～中世	
149	180009	宮の西遺跡	〃　山北十番1919他	集落跡	水田	弥生～古墳	
150	180010	宮の前遺跡	〃　〃　1922－1他	〃	〃	〃	
151	180011	仁王堂遺跡	〃　〃　仁王堂	〃	畑	中世	
152	180012	吉次城跡	〃　〃　4180他	城館跡	山林	〃	
153	180013	城山城跡	〃　〃　4063他	〃	〃	〃	
154	180014	池の本古墳	〃　〃　2031他	古墳	荒蕪地	古墳	消滅
155	180015	立花遺跡	〃　〃　2063他	散布地	畑	〃	
156	180016	北川原遺跡	〃　〃　812他	〃	水田	弥生～中世	
158	180017	前田城跡	〃　〃　313－1	城館跡	宅地	中世	町史跡
20－1	180018	土居山城跡	〃　〃　4194他	〃	畑	〃	
19－159	180019	下分遠崎遺跡	〃　下分遠崎341他	集落跡	水田	弥生	発掘調査
160	180020	中城跡	〃　〃　〃	城館跡	畑	中世	町史跡
161	180021	棒ケ谷遺跡	〃　〃　779他	散布地	水田・畑	弥生	消滅
162	180022	棒ケ谷古墳	〃　〃　268他	古墳	山林	古墳	
163	180023	鳴呼1号墳	〃　〃　2686－1他	〃	〃	〃	消滅
164	180024	鳴呼遺跡	〃　〃　813他	散布地	水田・畑	古墳～平安	
165	180025	刈谷城跡	〃　徳王子刈谷	城館跡	山林	中世	
166	180026	国吉城跡	〃　〃　国吉	〃	〃	〃	町史跡
169	180027	徳善天皇古墳	〃　〃　1365－2他	古墳	〃	古墳	
170	180028	徳善城跡	〃　〃　3245他	城館跡	宅地	近世	
20－20	180029	螢野古墳	〃　〃　徳善螢野	古墳	山林	古墳	消滅
21	180030	徳善古窯跡群	〃　〃　徳善	窯跡	〃	平安	
19－167	180031	十万遺跡	〃　上分十万576－2他	集落跡	水田	弥生～中世	一部消滅 発掘調査
168	180032	十万城跡	〃　〃　〃	城館跡	山林	中世	町史跡
20－3	180033	東十万城跡	〃　〃　〃　318他	〃	〃	〃	
4	180034	下幅遺跡	〃　〃　〃　318他	集落跡	畑	弥生～古墳	
5	180035	中幅遺跡	〃　〃　〃　301・302	〃	〃	〃	
6	180036	野神古墳	〃　〃　〃　254	古墳	水田	古墳	
7	180037	八王子神社古墳	〃　〃　〃　八王子神社	〃	社寺	〃	
8	180038	八王子神社遺跡	〃　〃　〃　〃	祭祀跡	〃	中世	
9	180039	幅山遺跡	〃　〃　〃　3084－1	散布地	山林	弥生	
10	180040	岡城跡	〃　〃　〃　3240	城館跡	墓地	中世	

第５表　遺跡地名表－10

香我美町　No.2

地図No.	市町村No.	名称	所在地	種別	現況	時代	備考
20－11	180041	拝原遺跡	香我美町土分十万拝原	集落跡	水田	弥生～中世	試掘調査
12	180042	拝原城跡	〃　〃　〃　956	城館跡	畑	中世	町史跡
13	180043	的場遺跡	〃　〃　吉木 3260	集落跡	〃	弥生	
18	180044	掘ノ内城跡	〃　〃　3858	城館跡	〃	中世	
19	180045	岩神城跡	〃　〃　3476	〃	山林	〃	町史跡
2	180046	東名寺遺跡	〃　口西川　497	散布地	畑	〃	
14	180047	福万遺跡	〃　福万　105	〃	水田	〃	
15	180048	福万城跡	〃　〃	城館跡	畑	〃	町史跡
16	180049	山川土居城跡	〃　山川 1041－1	〃	山林	〃	〃
17	180050	清藤遺跡	〃　〃　420	散布地	水田・畑	〃	
19－171	180051	姫倉城跡	〃　岸本	城館跡	山林	〃	町史跡

第5表　遺跡地名表－11

土佐山田町　No. 1

地図No.	市町村No.	名称	所在地	種別	現況	時代	備考
10－2	190001	飼古屋岩陰遺跡	土佐山田町繁藤字飼古屋	岩陰遺跡	道路	縄文～中世	消滅・発掘調査
15－111	190002	安楽寺跡	〃　平山字安楽寺	社寺跡	畑	中世	
112	190003	甫喜山氏土居城跡	〃　〃　字湖ノ前	城館跡	宅地・畑	〃	
113	190004	甫喜山城跡	〃　〃　字古城	〃	山林	〃	
114	190005	岡ノ上城跡	〃　〃　字城ノ本	〃	〃	〃	
115	190006	平山城跡	〃　〃　字亀ノ野	〃	〃	〃	
116	190007	カタナギリ窯跡	〃　曽我部川字カタナギリ	窯跡	〃	平安	
117	190008	下ヲモダ窯跡	〃　入野字下ヲモダ706	〃	山林・道路	〃	
118	190009	鈴ケ森遺跡	〃　〃　虎ケ谷他	散布地	山林	中世	
162	190010	入野南遺跡	〃　〃	〃	水田・畑	平安・中世	
164	190011	入野遺跡	〃　〃　字城ノ丸68他	〃	〃	〃	
165	190012	岡ノ丸窯跡	〃　〃　字岡ノ丸	窯跡	畑・山林	平安	
166	190013	入野古墳	〃　〃　字津ノ宮	古墳	山林	古墳	
167	190014	城ノ谷1号窯跡	〃　〃　字大釜1032－リ他	窯跡	〃	古墳～平安	
168	190015	〃　2号窯跡	〃　〃　〃　1025－8	〃	〃	〃	
169	190016	入野城跡	〃　〃　〃　1032－リ他	城館跡	〃	中世	
170	190017	大法寺1号窯跡	〃　大法寺字後口山	窯跡	〃	奈良・平安	
171	190018	〃　2号窯跡	〃　〃　字西ノ谷	〃	〃	平安	
172	190019	〃　3号窯跡	〃　〃　字ヤジ	〃	〃	奈良・平安	
173	190020	大法寺ヤシキダ1号窯跡	〃　〃　字ヤシキダ	〃	畑・山林	平安	
174	190021	〃　2号窯跡	〃　〃　〃	〃	〃	〃	
175	190022	大法寺下モホソダ窯跡	〃　〃　字下モホソダ	〃	〃	〃	
176	190023	大法寺サカモト遺跡	〃　〃　字サカモト他	散布地	〃	古墳	
177	190024	大法寺二反田窯跡	〃　〃　字二反田	窯跡	山林	奈良・平安	
178	190025	大法寺ヘエスヤジ1号窯跡	〃　〃　字ヘエスヤジ	〃	〃	〃	
179	190026	〃　2号窯跡	〃　〃　字コダニ	〃	〃	〃	
119	190027	改田氏物見の城跡	〃　新改字城ノ丸他	城館跡	牧場	〃	
15－121	190028	次郎ケ谷西古墳	〃　〃　上改田	古墳	山林	古墳	
122	190029	次郎ケ谷2号古墳	〃　〃　〃	〃	宅地	〃	消滅
123	190030	田村氏古墳	〃　〃　〃　300	〃	山林	〃	
125	190031	辻谷田遺跡	〃　〃　〃　字辻谷田180他	散布地	畑	古墳～平安	
126	190032	東山田遺跡	〃　〃　〃　字山田162－1他	〃	水田・畑	弥生・古墳	
128	190033	改田神母遺跡	〃　〃　〃　字神田9他	〃	〃	古墳～平安	
129	190034	亀ケ谷1号墳	〃　〃　〃	古墳	山林	古墳	
130	190035	〃　2号墳	〃　〃　〃	〃	畑	〃	
131	190036	椎山1号墳	〃　〃　横走913	〃	山林	〃	
132	190037	〃　2号墳	〃　〃　〃	〃	〃	〃	
133	190038	新改古墳	〃　〃　横走	〃	宅地	〃	町史跡
134	190039	新改2号墳	〃　〃　〃	〃	〃	〃	
135	190040	〃　3号墳	〃　〃　〃	〃	〃	〃	

第5表　遺跡地名表—12

土佐山田町　No. 2

地図No.	市町村No.	名称	所在地	種別	現況	時代	備考
15—136	190041	新改4号墳	土佐山田町新改横走	古墳	道路	古墳	消滅
137	190042	西ノ内1号墳	〃　〃　〃　913	〃	畑・宅地	〃	
138	190043	〃　2号墳	〃　〃　〃	〃	〃	〃	
139	190044	西ノ内窯跡	〃　〃　〃	窯跡	畑	〃	
140	190045	勝楽寺跡	〃　〃　字東谷	社寺跡	山林	近世	
141	190046	西谷1・2・3号窯跡	〃　〃　西谷6121	窯跡	〃	奈良	消滅
142	190047	東谷松本窯跡	〃　〃　字東谷	〃	〃	奈良・平安	
143	190048	東谷1号窯跡	〃　〃　〃	〃	〃	〃	発掘調査
144	190049	〃　2号窯跡	〃　〃　〃	〃	〃	〃	
145	190050	勝福寺跡	〃　〃　字東谷他	社寺跡	〃	中世・近世	
152	190051	林ノ谷1号窯跡	〃　〃　字林ノ谷338	窯跡	〃	古墳～平安	町史跡
153	190052	〃　2号窯跡	〃　〃　〃　〃	〃	〃	〃	
154	190053	〃　3号窯跡	〃　〃　〃　〃	〃	〃	〃	
155	190054	南ケ内遺跡	〃　〃　字南ケ内460他	散布地	畑・神社	弥生・古墳	
156	190055	屋前田丸遺跡	〃　〃　字屋前田丸239—1他	〃	畑・山林	中世	
157	190056	大谷1号窯跡	〃　〃　字大谷993	窯跡	山林	奈良・平安	
158	190057	〃　2号窯跡	〃　〃　〃	〃	畑・山林	〃	
159	190058	〃　3号窯跡	〃　〃　〃	〃	〃	〃	
160	190059	三反山田窯跡	〃　〃　三反山田	〃	〃	平安	
163	190060	八ノ谷窯跡	〃　〃　字八ノ谷1,065—イ他	〃	山林	〃	
120	190061	西久保古墳	〃　久次字西久保	古墳	〃	古墳	
124	190062	北野遺跡	〃　〃　字北野446他	散布地	水田・畑	古墳～中世	
127	190063	久次土居城跡	〃　〃　字古城丸303他	城館跡	宅地・神社	中世	
146	190064	小山田1号窯跡	〃　小山田484	窯跡	水田・山林	古墳～奈良	
147	190065	〃　2号窯跡	〃　〃	〃	宅地・山林	〃	
148	190066	〃　3号窯跡	〃　〃	〃	〃	〃	
149	190067	小山田1号墳	〃　〃　505	古墳	畑	古墳	
150	190068	〃　2号墳	〃　〃　511—2	〃	〃	〃	
151	190069	松木山長久寺跡	〃　〃　〃	社寺跡	山林	近世	
181	190070	須江北遺跡	〃　須江字ゴタンヂ122—1他	散布地	水田・畑	古墳～平安	
182	190071	大塚古墳	〃　〃　字大塚71—1他	古墳	畑	古墳	消滅
183	190072	須江上段遺跡	〃　〃　字マツモト109—1他	散布地	水田・畑	古墳～近世	発掘調査
184	190073	須江駅跡	〃　〃　〃	駅跡	宅地・畑	平安	
181	190074	植セガイ窯跡	〃　植字セガイ506—1他	窯跡	水田・山林	古墳～奈良	
180	190075	藁原神社遺跡	〃　〃　ワラハラ429他	散布地	水田・畑	奈良～中世	
185	190076	タンガン遺跡	〃　〃　タンガン417他	〃	畑	平安	
186	190077	タンガン古墳	〃　〃　〃　1119—2他	古墳	〃	古墳	
187	190078	タンガン窯跡	〃　〃　〃　〃	窯跡	山林	飛鳥	町史跡
188	190079	植村城跡	〃　〃字古城北平1182他	城館跡	宅地・山林	中世	
189	190080	植南土居遺跡	〃　〃字南土居1024—1他	散布地	畑	平安・中世	

第5表　遺跡地名表－13

土佐山田町　No.3

地図No.	市町村No.	名称	所在地	種別	現況	時代	備考
15－190	190081	植カドタ遺跡	土佐山田町植字イワモドミマタ283他	散布地	畑	弥生・古墳	
191	190082	西クレドリ遺跡	〃　〃字ニシクレドリア318他	〃	水田	弥生～近世	
192	190083	モジリカワ遺跡	〃　〃字モジリカワ753他	〃	〃	〃	
193	190084	前山1・2号墳	〃　〃字マエヤマ	古墳	畑・山林	古墳	
194	190085	前山3号墳	〃　〃〃	〃	〃	〃	
195	190086	谷重遠墓	〃　〃〃	古墓	墓地	近世	国史跡
196	190087	山ノ間丸遺跡	〃　〃字山ノ間丸224他	散布地	水田・畑	中世	
197	190088	植キノサキ遺跡	〃　〃字キノサキ856他	〃	〃	〃	
198	190089	深坂古墳	〃　〃字ヲリフカサコウエ	古墳	山林	古墳	
202	190090	杖坂東古墳	〃　植杖坂1238	〃	〃	〃	
199	190091	中沢古墳	〃　楠目字青サレ山	〃	〃	〃	
200	190092	溝渕古墳	〃　〃〃	〃	〃	〃	
201	190093	桜ケ谷古墳	〃　〃字桜ケ谷	〃	馬場	〃	消滅
203	190094	前行山1号墳	〃　楠目前行3645－1	〃	山林	〃	〃
204	190095	〃　2号墳	〃　〃〃	〃	〃	〃	
205	190096	神母古墳	〃　〃〃大元	〃	〃	〃	
206	190097	大元神社古墳	〃　〃字青サレ山	〃	〃	〃	消滅
207	190098	大元神社北古墳	〃　〃〃	〃	〃	〃	
208	190099	山田氏累代墓所	〃　〃予岳	古墓	墓地	中世	
209	190100	予岳古墳	〃　〃〃	古墳	山林	古墳	
210	190101	予岳窯跡	〃　〃〃	窯跡	水田・山林	〃	
213	190102	雪ケ峯1号墳	〃　〃字楠目山	古墳	放牧地	〃	
214	190103	〃　2号墳	〃　〃〃	〃	〃	〃	
219	190104	郷木遺跡	〃　〃字郷木144他	散布地	水田・畑	弥生・古墳	
220	190105	前ノ芝遺跡	〃　〃字前ノ芝273－1他	〃	畑	弥生～平安	
221	190106	大西土居遺跡	〃　〃字大西土居359他	〃	〃	弥生	
222	190107	南森城跡	〃　〃字奥宮他	城館跡	神社・山林	中世	
223	190108	横田遺跡	〃　〃字横田1210他	散布地	水田・畑	弥生～中世	
224	190109	田所神社遺跡	〃　〃字楠目1048他	〃	畑	〃	
225	190110	楠目城跡	〃　〃字楠目3548－3他	城館跡	畑・山林	中世	町史跡（山田城跡）
226	190111	ひびのき大河内遺跡	〃　〃字大河内973他	散布地	水田・畑	弥生～近世	
227	190112	ひびのき遺跡	〃　〃字東市486－1他	集落跡	宅地・畑	弥生・古墳	発掘調査
228	190113	ひびのき岡の神母遺跡	〃　〃字岡の神母831－3他	散布地	町民グランド	弥生～中世	〃
229	190114	ひびのきサウジ遺跡	〃　〃サウジ877－1他	集落跡	宅地・畑	弥生～近世	〃
232	190115	楠目遺跡	〃　〃字市ノ下他	〃	学校	〃	一部消滅・発掘調査
234	190116	小倉山古墳	〃　〃字小倉山	古墳	山林	古墳	
235	190117	鏡野学園古墳	〃　〃字伏原山	〃	〃	〃	
236	190118	メウカイ遺跡	〃　〃字メウカイ3287他	散布地	畑	弥生～中世	
237	190119	伏原遺跡	〃　〃字伏原744－1他	〃	水田・畑	弥生～平安	
238	190120	長谷川丸遺跡	〃　〃字長谷川丸161－1他	〃	畑	古墳～平安	

第５表　遺跡地名表―14

土佐山田町　No.４

地図No.	市町村No.	名称	所在地	種別	現況	時代	備考
15―239	190121	八王子西古墳	土佐山田町楠目字山ノ間丸	古墳	宅地・道路	古墳	消滅
211	190122	長谷山１号窯跡	〃　長谷山3589	窯跡	道路・山林	平安	〃
212	190123	長谷山２号窯跡	〃　長谷山3589	〃	〃	〃	
215	190124	雪ケ峯城跡	〃　談議所1734・1738～39他	城館跡	山林	中世	町史跡
216	190125	宮田遺跡	〃　市照1632他	散布地	水田	弥生～近世	
217	190126	山田堰	〃　小田島字行島先	堰提跡	河川	近世	県史跡・一部を残し消滅・発掘調査
218	190127	小田島遺跡	〃　〃　字行島15他	散布地	畑	奈良・平安	
230	190128	大塚遺跡	〃　百石町２丁目他	〃	〃	〃	
231	190129	大塚古墳	〃　〃	古墳	宅地道路・畑	古墳	一部消滅
240	190130	公儀の井戸１	〃　西本町１丁目	井戸跡	道路敷	近世	町史跡
241	190131	公儀の井戸２	〃　東本町３丁目	〃	宅地	〃	〃
242	190132	谷重遠邸跡	〃　奈良山町３丁目	屋敷跡	公園	〃	〃
233	190133	稲荷前遺跡	〃　山田字稲荷前他	集落跡	水田・畑	弥生～近世	発掘調査
257	190134	クロアイ遺跡	〃　山田字クロアイ1203他	散布地	畑	弥生～中世	
258	190135	野々下遺跡	〃　〃　字野々下1263－１他	〃	水田・畑	古墳～平安	
272	190136	原南遺跡	〃　〃　字赤シサイ1159－１	〃	水田・畑	弥生～近世	
273	190137	時久遺跡	〃　〃　字時久248－１他	〃	畑	古墳	
274	190138	一ツ橋遺跡	〃　〃　字一ツ橋270他	〃	水田・畑	古墳～平安	
275	190139	高柳遺跡	〃　〃　字寺ノ下980－１他	〃	〃	弥生～中世	
276	190140	高柳土居城跡	〃　〃　字ニノヘイ	城館跡	水田	中世	
243	190141	野中神社	〃　〃　字須江ノ間他	神社	神社	近世	町史跡
244	190142	浜道の西遺跡	〃　中組字浜道の西954－１他	散布地	畑	古墳～平安	
245	190143	山田三ツ又東遺跡	〃　〃　字三ツ又1066他	〃	水田・畑	弥生～近世	
246	190144	山田三ツ又遺跡	〃　〃　字三ツ又1019－１他	〃	〃	古墳～平安	
247	190145	山田三ツヌ西遺跡	〃　〃　字三ツ又1043－１他	〃	〃	〃	
248	190146	有光北鍵山遺跡	〃　〃　字有光北鍵山2399他	〃	畑	平安	
249	190147	新野遺跡	〃　〃　字新野2316～25他	〃	〃	古墳	
250	190148	東臼井遺跡	〃　南組東臼井2220－１	〃	水田・畑	〃	
251	190149	中井ノ北遺跡	〃　〃　字中井ノ北	〃	〃	奈良・平安	
252	190150	松原丸遺跡	〃　中野字松原丸496－ロ他	〃	畑	〃	
253	190151	松原丸下遺跡	〃　〃　字松原丸他	〃	水田・畑	〃	
254	190152	坂西遺跡	〃　〃　字坂西318他	〃	〃	古墳～中世	
255	190153	黒土遺跡	〃　〃　字黒土	〃	〃	弥生	
256	190154	下タ野遺跡	〃　〃　字下タ野206－１他	〃	〃	古墳～中世	
259	190155	野中兼山邸跡	〃　〃　字中山丸他	屋敷跡	宅地・公園	近世	町史跡
260	190156	東時光石遺跡	〃　〃　字東時光石１－１他	散布地	水田・畑	古墳	
261	190157	口戸遺跡	〃　口戸46－２他	〃	〃	古墳～中世	
262	190158	大領遺跡	〃　岩次エラミ260－１他	〃	〃	〃	
263	190159	ヤイタ遺跡	〃　〃　ヤイタ328他	〃	〃	〃	

第５表　遺跡地名表－15

土佐山田町　No.5

地図No.	市町村No.	名称	所在地	種別	現況	時代	備考
15－266	190160	七反田遺跡	土佐山田町松本字七反田他	散布地	畑	奈良・平安	
264	190161	下門田遺跡	〃　神通寺字下門寺40他	〃	〃	〃	
265	190162	神通寺遺跡	〃　〃　字空田93他	〃	〃	弥生～平安	
267	190163	姥ケコタ遺跡	〃　〃　字姥ケコタ359他	〃	水田・畑	古墳～平安	
268	190164	宮後遺跡	〃　〃　字宮後335－1他	〃	〃	弥生～平安	
269	190165	古町北遺跡	〃　〃　字古町1665－2他	〃	畑	弥生・古墳	
270	190166	古町西遺跡	〃　〃　字古町1664他	〃	〃	弥生～平安	
271	190167	原遺跡	〃　山田1361	〃	水田・畑	弥生～近世	発掘調査
277	190168	大後入遺跡	〃　佐岡大後入字ナカヤシキ他	〃	畑・山林	弥生	
280	190169	佐岡城跡	〃　佐岡大後入	城館跡	〃	中世	
278	190170	山田本村遺跡	〃　本村サヲカタイ254他	散布地	水田・畑	奈良・平安	
279	190171	佐岡新田遺跡	〃　〃　字新田294他	〃	〃	弥生～中世	
281	190172	椎ノ木元遺跡	〃　椎ノ木元1005他	〃	畑	古墳～平安	
282	190173	八坂神社遺跡	〃　杉田字ケカヤ510他	〃	水田・畑	縄文～古墳	
283	190174	若一王子神道遺跡	〃　宮の前627他	〃	〃	中世	
284	190175	サルガ内ノ下遺跡	〃　杉田字新田他	〃	畑	弥生	
285	190176	宮ノ口遺跡	〃　宮の口字スス原522－1他	〃	水田・畑	古墳～平安	
286	190177	影山城跡	〃　間字城山丸	城館跡	畑	中世	
287	190178	林田1号墳	〃　林田塚穴635	古墳	〃	古墳	
288	190179	〃　2号墳	〃　〃　〃　637	〃	〃	〃	
289	190180	シタノジ遺跡	〃　〃　字シタノヂ423－1他	散布地	〃	古墳～平安	
290	190181	林田遺跡	〃　〃　カリヤ207他	集落跡	水田・畑	弥生～中世	発掘調査
292	190182	山田島遺跡	〃　山田島字ヤシキノマル499－1	散布地	水田	古墳・近世	
291	190183	林田城跡	〃　加茂字八幡737他	城館跡	畑	中世	消滅
293	190184	日吉神社遺跡	〃　〃　字ミカソノ550他	散布地	畑・神社	平安	
294	190185	山本前田窯跡	〃　〃　山本前田468他	窯跡	町道 畑・墓地	〃	
295	190186	加茂遺跡	〃　〃　字上居～上加茂	散布地	畑・水田	古墳～中世	
296	190187	加茂神社西遺跡	〃　〃　字メイシ10他	〃	水田・畑	〃	
297	190188	加茂城跡	〃　〃　花代164他	城館跡	水田	中世	消滅
298	190189	鳥ケ森城跡	〃　神ミ山	〃	山林	〃	
299	190190	ガニウド遺跡	〃　町田字ガニウド329他	散布地	畑	古墳～中世	
300	190191	町田遺跡	〃　〃　字カラホリ368他	〃	〃	弥生～中世	
301	190192	町田堰東遺跡	〃　〃　字町田193他	〃	水田・畑	縄文～中世	
302	190193	龍河洞洞穴遺跡	〃　逆川穴の上3182	洞穴遺跡	山林	弥生	国天然記念物及び史跡、発掘調査
100	190194	ヲサガ渕遺跡	〃　蔵福寺字ヲサガ渕47－1他	散布地	水田・畑	奈良～中世	
101	190195	東屋敷遺跡	〃　〃　字東屋敷285	〃	畑	中世	
303	190196	津野親忠墓	〃　神通寺字東西の内400	古墓	墓地	〃	県史跡

第５表　遺跡地名表―16

野　市　町　No.1

地図No.	市町村No.	名称	所在地	種別	現況	時代	備考
15―305	200001	高田山城跡	野市町西佐古高田山	城館跡	山林	中世	
306	200002	秋葉山城跡	〃　〃　秋葉山	〃	〃	〃	
307	200003	ノツゴ遺跡	〃　〃　803	散布地	畑	弥生・平安	
308	200004	西佐古遺跡	〃　〃　713	〃	水田・畑	平安・中世	
309	200005	前ノ山城跡	〃　〃　前ノ山	城館跡	山林	中世	
310	200006	東佐古遺跡	〃　東佐古534―2	散布地	水田・道路	弥生	
311	200007	上分古墳	〃　〃　字上分	古墳	宅地	古墳	消滅
312	200008	小山谷古墳	〃　〃　字小山谷1433	〃	〃	〃	町史跡
313	200009	鬼ケ岩屋洞穴遺跡	〃　〃　字聞楽山	洞穴遺跡	山林	弥生	
19―102	200010	欠番（前ノ山城跡）	〃　西佐古前ノ山	城館跡	〃	中世	
104	200011	日吉山古墳群	〃　〃　日吉山	古墳	社寺	古墳	
103	200012	亀山窯跡	〃　母代寺亀山491	窯跡	畑	平安	
106	200013	城八幡城跡	〃　〃　40	城館跡	〃	中世	
107	200014	母代寺遺跡	〃　〃　17	散布地	〃	平安・中世	
121	200015	溝渕山古墳	〃　〃　字溝渕山665	古墳	〃	古墳	町史跡（竹ノ内山古墳）
105	200016	父養寺古墳	〃　父養寺	〃	〃	〃	消滅
122	200017	アゴデン白岩窯跡	〃　東佐古字入倉谷アゴデン	窯跡	〃	平安	
123	200018	笹ケ峰遺跡	〃　〃　笹ケ峰2458	散布地	道路・山林	弥生	
108	200019	深渕北遺跡	〃　深渕字ヤノカウ	〃	水田・畑	弥生～中世	
109	200020	深渕遺跡	〃　〃　字殿ノ内神ノ木34他	集落跡	道路・畑	縄文～近世	発掘調査
110	200021	深渕城跡	〃　〃　字寺中133	城館跡	墓地	中世	町史跡
111	200022	西上野遺跡	〃　西上野	散布地	畑	弥生	
112	200023	西野遺跡群	〃　西野1309・1509・1531他	〃	宅地・水田・畑	弥生・古墳・平安	
113	200024	下ノ坪遺跡	〃　上岡字下ノ坪2740	〃	水田	平安	
114	200025	北地遺跡	〃　北地	〃	道路・水田	弥生	
115	200026	高田遺跡	〃　下井704―1・859―2	〃	宅地・水田・畑	平安	
116	200027	下井遺跡	〃　〃　1022	〃	水田	平安・中世	
117	200028	山下遺跡	〃　東野54	〃	水田・畑	〃	
130	200029	東野遺跡	〃　東野571―2	〃	〃	平安	
118	200030	大谷古墳	〃　大谷1395	古墳	公園	古墳	発掘調査後移築
119	200031	大谷遺跡	〃　〃　482	散布地	社寺・水田	古墳・平安	
120	200032	大谷城跡	〃　〃	城館跡	山林	中世	
124	200033	富家城跡	〃　本村1865	〃	〃	〃	
125	200034	本村遺跡	〃　〃　936	散布地	水田・畑	平安	
126	200035	大崎山古墳	〃　〃　奥ケ谷	古墳	道路・山林	古墳	
127	200036	西ノ谷遺跡	〃　〃　674	散布地	水田・畑	平安	
128	200037	中山田土居城跡	〃　中山田	城館跡	宅地・水田	中世	
129	200038	曽我遺跡	〃　中ノ村曽我	集落跡	道路・水田・畑	弥生～中世	発掘調査
131	200039	東野土居遺跡	〃　土居1227―1	散布地	水田・畑	古墳～平安	
132	200040	香宗遺跡	〃　〃　〃　他	〃	〃	中世	

第５表　遺跡地名表－17

野　市　町　No.2

地図No.	市町村No.	名　称	所　在　地	種別	現　況	時　代	備　考
19－133	200041	香宗城跡	野市町土居1451・1452	城館跡	山林	中世	町史跡
134	200042	宝鏡寺跡	〃　〃　字寺中1430－3	社寺跡	墓地	〃	
135	200043	平井遺跡	〃　〃　字北崎723	散布地	水田・畑	古墳～平安	

第5表　遺跡地名表—18

夜　須　町　No.1

地図No.	市町村No.	名称	所在地	種別	現況	時代	備考
20—22	210001	西峰城跡	夜須町坪井字大谷	城館跡	山林	中世	
23	210002	加治ケ山古墳	〃　〃　650・662・659	古墳	畑	古墳	
24	210003	手結遺跡	〃　手結字南山1360	散布地	山林	旧石器	
25	210004	真行寺五輪塔群	〃　〃　字海光庵21	古墓	社寺	中世・近世	
26	210005	南谷石塔群	〃　〃　字南谷68	〃	墓地	中世	
27	210006	奥谷遺跡	〃　〃　字奥谷	散布地	畑	中世・近世	
28	210007	谷知五輪塔群	〃　〃　字谷知歳382	古墓	山林	〃	
29	210008	カロヲト石塔群	〃　出口字カロヲト430	〃	社寺	中世	
36	210009	下夜須城跡	〃　〃　字城山894～899・1091～1094	城館跡	畑・山林	〃	
30	210010	道林寺五輪塔群	〃　〃　西山字旭山365—ロ	古墓	社寺	中世・近世	
31	210011	大屋敷・岡塚群	〃　西山字大屋敷・岡	〃	水田・畑	中世	
32	210012	観音寺跡	〃　〃　字佛生ケ内792—1	社寺跡	社寺	〃	
33	210013	中村遺跡	〃　〃　字中村1147～1149	散布地	宅地	中世・近世	
34	210014	土居山古墳	〃　〃　字土居山1319	古墳	〃	古墳	消滅
35	210015	野神古墓	〃　〃　字野神	古墓	道路	平安	〃
40	210016	ノツゴ古墳	〃　〃　字ノツゴ1928	古墳	宅地・畑	古墳	〃
37	210017	麓ケ内塚	〃　十ノ木字麓ケ内123—ロ	墳墓	水田	中世・近世	
38	210018	岡野庵五輪塔	〃　〃　字岡野庵260	古墓	畑	〃	
39	210019	樫ノ城跡	〃　〃　字樫城西	城館跡	〃	中世	
41	210020	お伊気神社塚	〃　上夜須字上行田390—1	墳墓	墓地	〃	
42	210021	常住寺五輪塔群	〃　〃　字細工1151～1154	古墓	社寺	中世・近世	
43	210022	釣鐘ケ森城跡	〃　〃　字トイノ谷680・1923	城館跡	山林・畑	中世	
44	210023	上夜須五輪塔群	〃　〃	古墓	社寺	〃	
45	210024	尼ケ森城跡	〃　〃　字クスダ	城館跡	畑	〃	
46	210025	執行坊跡	〃　〃　字アヲギ622	社寺跡	水田	〃	
47	210026	月林寺跡	〃　夜須川字月林寺95—イ・ロ	〃	社寺・畑	〃	
48	210027	伝大野城跡	〃　〃　字大野	城館跡	畑	〃	
49	210028	ホテ古墓群	〃　〃　字ホテ1143・1143—3・1148	古墓	〃	中世・近世	
50	210029	宗円城跡	〃　〃　字宗円ヤシキ	城館跡	山林・畑	中世	
51	210030	大日堂跡	〃　〃　字大日堂564・565	社寺跡	〃	中世・近世	
52	210031	光国城跡	〃　〃　字ジョウノウ	城館跡	山林	中世	
53	210032	光国五輪塔群	〃　〃　字蔵ノ段2013	古墓	畑	〃	
54	210033	伝宝蔵寺跡	〃　国光字宝蔵寺970—イ—1他	社寺跡	水田・畑	〃	
55	210034	国光城跡	〃　〃　字城山甲110—1	城館跡	山林	〃	
56	210035	国光五輪塔群	〃　〃　〃	古墓	〃	〃	
57	210036	細川森ヤシキ五輪塔群	〃　細川字森ヤシキ645—ロ	〃	墓地	〃	
16—30	210037	長谷禅寺跡	〃　羽尾字マキジ782～785	社寺跡	社寺	近世	町史跡

第5表　遺跡地名表—19

香　北　町　No.1

地図No.	市町村No.	名　称	所　在　地	種別	現　況	時　代	備　考
11— 1	220001	猪野城跡	香北町猪野々城ヤシキ	城館跡	水田・山林	中　世	
2	220002	永瀬城跡	〃　永瀬城ノ下	〃	山　林	〃	
3	220003	清瓜城跡	〃　清瓜仁ノ江	〃	水　田	〃	消　滅
4	220004	谷相城跡	〃　谷相上土居	〃	社寺・水田	〃	
5	220005	府内遺跡	〃　府内上土居	散布地	水　田	奈良～中世	
6	220006	轡城跡	〃　白石	城館跡	山　林	中　世	
15—304	220007	白川城跡	〃　白川上	〃	〃	〃	
16— 1	220008	太郎丸遺跡	〃　太郎丸後口屋敷 724	散布地	畑	弥生～中世	
2	220009	五百蔵遺跡	〃　五百蔵城屋敷 983	〃	水　田	弥生～近世	
3	220010	有瀬城跡	〃　西ノ峯上大城屋敷	城館跡	山　林	中　世	
4	220011	日ノ御子経塚	〃　日ノ御子	経　塚	畑	〃	
5	220012	堂の前遺跡	〃　下野尻シャカドウ 252	散布地	〃	弥生～中世	
6	220013	東笹岡遺跡	〃　〃　東笹岡 562	〃	〃	〃	
7	220014	中屋敷遺跡	〃　美良布中屋敷 1421	集落跡	〃	〃	
8	220015	美良布遺跡	〃　〃	〃	〃	縄文～中世	
9	220016	西オソバ遺跡	〃　韮生野西オソバ 129	〃	〃	弥生～中世	
10	220017	有光城跡	〃　〃	城館跡	山　林	中　世	
11	220018	萩野城跡	〃　萩野茶臼ケ森	〃	〃	〃	
12	220019	朴ノ木城跡	〃　朴ノ木城 1094	〃	水　田	〃	
13	220020	宮の前遺跡	〃　〃　谷田 294 —ロ	散布地	社　寺	〃	
14	220021	朴ノ木遺跡	〃　〃	〃	水　田	弥生～中世	
15	220022	前田の土居遺跡	〃　〃　土居 341 ～ 343	〃	畑	中世・近世	
16	220023	吉野城跡	〃　吉野	城館跡	水　田	中　世	
17	220024	仁井田遺跡	〃　〃　仁井田	散布地	畑	縄文～中世	
18	220025	五反田遺跡	〃　〃	〃	〃	弥生～中世	
19	220026	西の町遺跡	〃　〃　841	〃	〃	中　世	
20	220027	永野城跡	〃　永野柳ノ木	城館跡	山　林	〃	
21	220028	柳の本遺跡	〃　〃　155・156	散布地	畑	古墳～中世	
22	220029	根須城跡	〃　根須城山	城館跡	山　林	中　世	

第5表　遺跡地名表―20

吉　川　村　No.1

地図No.	市町村No.	名称	所在地	種別	現況	時代	備考
19－136	230001	野口遺跡	吉川村吉原西木戸字西野口他	散布地	水田・畑	弥生～中世	
137	230002	吉原城跡	〃　〃　字土居屋敷廻他	城館跡	宅地 水田・畑	中世	
138	230003	八反遺跡	〃　〃　八反字的田屋敷	散布地	〃	〃	
139	230004	浜口遺跡	〃　〃　浜口字住吉畠	〃	〃	弥生・古墳	
140	230005	南中曽遺跡	〃　〃　字南中曽	〃	宅地・畑	〃	
141	230006	住吉砂丘遺跡	〃　松ヶ瀬	〃	〃	弥生	
142	230007	小屋敷遺跡	〃　吉川字小屋敷	〃	水田・畑	中世	

第5表　遺跡地名表－21

物　部　村　No.1

地図No.	市町村No.	名称	所在地	種別	現況	時代	備考
7－ 1	240001	態山城跡	物部村西態	城館跡	山林	中世	
2	240002	久保番所跡	〃　久保堂岡	番所跡	水田	近世	
3	240003	高尾城跡	〃　久保高井・久保・下高井	城館跡	山林	中世	
7	240004	中谷川城跡	〃　中谷川城王谷	〃	〃	〃	
11－ 1	240005	高橋城跡	〃　五王堂初ノ谷 1805	〃	水田	中世	
2	240006	国吉城跡	〃　安丸城山	〃	山林	〃	
3	240007	神通寺遺跡	〃　テラタニ 1421 他	散布地	水田・畑	奈良～中世	
4	240008	ヤナセ城跡	〃　大栃ヤナセ	城館跡	水没	中世	消滅
5	240009	北ノ城跡	〃　〃　北	〃	宅地・畑	〃	
6	240010	大栃遺跡	〃　大栃	散布地	畑	縄文	
7	240011	大栃北遺跡	〃　〃	〃	グランド	〃	
10	240012	猪ケ谷城跡	〃　〃　奈呂	城館跡	水田	中世	
8	240013	山崎城跡	〃　山崎北土居	〃	山林	〃	
9	240014	平家森城跡	〃　〃　平家森	〃	〃	〃	
11	240015	一宇城跡	〃　市守土居	〃	水田	〃	
16－ 23	240016	景定正城跡	〃　庄谷相定正	〃	山林	〃	

第5表　遺跡地名表—22

本　山　町　No.1

地図No.	市町村No.	名称	所在地	種別	現況	時代	備考
1— 1	250001	中川峠石室跡	本山町坂瀬山19林班ホ小班	石室跡	山林	近世	
4— 1	250002	桑ノ川城跡	〃　七戸800	城館跡	〃	中世	
3	250003	七戸経塚	〃　〃　98－1	経塚	宅地	近世	
2	250004	瓜生野城跡	〃　瓜生野17	城館跡	山林	中世	
4	250005	屋所城跡	〃　屋所787	〃	〃	〃	
5	250006	高石左馬之助弟吉之助墓	〃　北山乙1504	古墓	〃	近世	
7	250007	本山一揆第1千人塚	〃　〃　甲680	墳墓	墓地	〃	
6	250008	本山一揆第2千人塚	〃　〃　乙1486	〃	山林	〃	
14	250009	北山瀬ノ上遺跡	〃　〃　丙1129	散布地	〃	弥生	
27	250010	上奈跡遺跡	〃　〃　甲319－1	〃	畑	縄文・中世	
29	250011	騎馬城跡	〃　〃　甲338	城館跡	山林	中世	
8	250012	高石城跡	〃　寺家851	〃	〃	〃	
9	250013	長徳寺跡	〃　〃　736	社寺跡 散布地	畑	平安・中世	町史跡・ 発掘調査
10	250014	寺家古墓	〃　〃　833	古墳	社寺	平安	
9— 2 4— 11	250015	寺家遺跡	〃　〃　523	散布地	畑	中世・近世	
9— 4 4— 12	250016	銀杏の木遺跡	〃　本山1056	〃	公園	弥生・古墳	発掘調査
4— 13	250017	東畑遺跡	〃　〃　1002－2	〃	水田・畑	弥生・中世	
15	250018	新堂遺跡	〃　〃　877－2	〃	〃	〃	
16	250019	天神前遺跡	〃　〃　835－1	〃	宅地・畑	弥生	
17	250020	芝屋敷遺跡	〃　〃　858－イ	〃	〃	弥生・古墳	
18	250021	嶺北高校遺跡	〃　〃　727	〃	学校	弥生・中世	
19	250022	山内刑部守一照郷墓	〃　〃　1388	古墓	墓地	近世	町史跡
20	250023	上の坊遺跡	〃　〃　〃	講議所跡	畑	〃	〃
21	250024	本山城跡	〃　〃　字中山1992	城館跡	山林	中世	〃
22	250025	本山土居ノ城跡	〃　〃　377－2	〃	公園	〃	〃
23	250026	烏金山 (野中兼山母堂秋田夫人墓)	〃　〃　2133－1	古墓	〃	近世	県史跡・ 町史跡
24	250027	下津野城跡	〃　下津野225	城館跡	山林	中世	
25	250028	下津野遺跡	〃　〃　118	散布地	水田・畑	縄文・弥生 ・中世	
26	250029	井窪城跡	〃　井窪字西ノ岡北123－1・9	城館跡	山林	中世	
28	250030	渡瀬城跡	〃　渡津1461	〃	〃	〃	
30	250031	上関遺跡	〃　上関甲494	散布地	社寺	中世・近世	
5— 1	250032	田高須遺跡	〃　木能津1355・1356	〃	水田・畑	中世	
2	250033	下関経塚	〃　下関2898	経塚	山林	近世	
3	250034	山崎遺跡	〃　助藤163－1	散布地	畑	中世・近世	
4	250035	山崎城跡	〃　〃　1362	城館跡	山林	中世	
9— 1	250036	小倉山城跡	〃　吉野269	〃	〃	〃	
3	250037	東久保遺跡	〃　〃　129	散布地	水田・畑	弥生	
5	250038	伝八木伊典墓	〃　〃　1650	墳墓	山林	中世	町史跡
6	250039	大石墳墓	〃　大石377	〃	畑	近世	
7	250040	大石城跡	〃　〃　字城山247	城館跡	山林	中世	

第5表　遺跡地名表—23

本　山　町　No.2

地図No.	市町村No.	名　称	所　在　地	種別	現　況	時　代	備　考
5— 8	250041	古　田　城　跡	本山町古田	城館跡	山　林	中　世	
9	250042	松　ノ　木　遺　跡	〃　寺家36	散布地	水田・畑	縄　文	

第5表　遺跡地名表—24

大　豊　町　No.1

地図No.	市町村No.	名称	所在地	種別	現況	時代	備考
2— 1	260001	木番所跡	大豊町立川上名字フトギヤマ 1617—2	番所跡	山林	近世	
2	260002	籠立跡	〃　〃　下名字ツバキヤマ 214—219	籠立跡	〃	〃	
3	260003	川奥遺跡	〃　〃　〃　字川奥 110 116—1	散布地	畑	中世	
4	260004	荷宿跡	〃　〃　〃　字シモドエ 105・107	荷宿跡	〃	近世	
5	260005	立川城跡	〃　〃　上名字ドイノヲシロ 1577—ホ	城館跡	山林	中世	
6	260006	和田山城跡	〃　〃　〃　1577—12	〃	〃	〃	
7	260007	立川番所跡	〃　〃　下名字刈谷 28—1	番所跡	宅地	近世	
8	260008	刈谷墳墓	〃　〃　〃　字ウヘノヤマ 1566—6	墳墓	山林	〃	
9	260009	坊屋敷遺跡	〃　〃　〃　字刈谷 25	散布地	畑	〃	
10	260010	コヲサキ遺跡	〃　〃　コヲサキ 9—1・2 1548—2	〃	〃	平安・近世	
11	260011	警護屋跡	〃　〃　上名字ケゴヤ 952	警護屋跡	〃	近世	
5— 16 2— 12	260012	吉岡城跡	〃　〃　下名字トドロ 1983—6	城館跡	山林	中世	
3— 1	260013	一町之城跡	〃　大久保字城カゲ	〃	〃	〃	
5— 15	260014	城之尾之城跡	〃　〃　字ジョノー 1794—3	〃	〃	〃	
14	260015	下西遺跡	〃　〃　字下西 1295—1・2	散布地	畑	〃	
13	260016	堂ナル遺跡	〃　〃　下名 1292	〃	〃	〃	
12	260017	柳瀬休息所跡	〃　〃　上名字タカハシダニ 1485	休息所跡	宅地・畑	近世	
11	260018	下名墳墓	〃　立川下名字ヤマノハナ 1405	墳墓	畑	〃	
10	260019	川口墳墓	〃　〃　字野竹 477	〃	〃	〃	
9	260020	野竹遺跡	〃　川口字トクゾヲ 1534—1	散布地	水田・畑	中世	試掘調査
8	260021	葛原コウサキ遺跡	〃　〃　〃　432—1他	〃	畑	弥生	
7	260022	葛原墳墓	〃　〃　字コウサキ 2108—4	墳墓	山林	近世	
6	260023	葛原遺跡	〃　〃　字本村 767—3他	散布地	水田・畑	中世	
5	260024	葛原城跡	〃　葛原字城山	城館跡	〃	〃	
17	260025	尾生城跡	〃　尾生字城山	〃	〃	〃	
18	260026	中村城跡	〃　寺内字奥宮 310	〃	〃	〃	
19	260027	庵谷城跡	〃　庵谷字ナルウチ	〃	〃	〃	
20	260028	鳥尾之城跡	〃　上東字城山東 681	〃	〃	〃	
21	260029	中屋遺跡	〃　中屋字東屋敷	散布地	畑	中世・近世	
6— 1	260030	ウエノシロ城跡	〃　連火字ウエンシロ	城館跡	山林	中世	
2	260031	桃原城跡	〃　桃原字フルシロ 1498—2	〃	〃	〃	
3	260032	永渕の城跡	〃　永渕字ツキオトシ	〃	〃	〃	
11	260033	嵯峨山城跡	〃　佐賀山字シロ山 1023—イ1	〃	〃	〃	
5	260034	粟井城跡	〃　粟生字城山 362	〃	〃	〃	
6	260035	太郎ノ城跡	〃　〃　字太郎畝	〃	〃	〃	
7	260036	小笠原越後守墓	〃　大平字西野岡 132	古墓	社寺・墓地	近世	
8	260037	大平遺跡	〃　〃　字土居 48—1・2他	散布地	水田・畑	中世・近世	
9	260038	大平経塚	〃　〃　字マツワラ	経塚	山林	近世	
10	260039	渡辺城跡	〃　西峰字地頭ノ内	城館跡	〃	中世	
11	260040	中内経塚	〃　川井字京野尾	経塚	〃	近世	

第5表　遺跡地名表—25

大　豊　町　No.2

地図No.	市町村No.	名　称	所　在　地	種別	現　況	時　代	備　考
6— 12	260041	鳥　王　城　跡	大豊町川井字カンバノ内 4265・4281	城館跡	山　林	中　世	
13	260042	三　子　野　城　跡	〃　怒田字上野城	〃	〃	〃	
10— 1	260043	久　寿　軒　城　跡	〃　久寿軒字城ノ森	〃	〃	〃	

高知県埋蔵文化財調査報告書第29集

昭和63・平成元年度

高知県遺跡詳細分布調査概報

——香美・長岡ブロック——

1990年3月

編集・発行　高知県教育委員会

印　　刷　高知県印刷所