高知県埋蔵文化財調査報告書第36号

平成2・3年度

高知県遺跡詳細分布調査概報

―土佐・吾川ブロック―

1992年3月

高知県教育委員会

序

埋蔵文化財（遺跡）は、土地に刻まれた祖先の生活・文化の足跡であり、地域の歴史・文化を解明するための貴重な歴史資料であります。また、わが国の歴史文化を正しく理解するために欠くことのできない文化遺産でもあります。これを保護し、後世へ伝えることは現代に生きる我々の責務であると思います。そして、その保護が近年の地域開発の進展に伴って、極めて重要な課題となっています。

高知県教育委員会では、こうした状況から、県下における埋蔵文化財について、その存在の周知徹底をはかり、かつ遺跡を保護するための基礎資料とすることを目的として、昭和61年度から10カ年計画で県下全域の詳細な遺跡分布調査を実施しております。

この概報は、国庫補助事業として平成２・３年度に現地踏査し、新たに確認した119カ所を加え、総数350カ所余の土佐・吾川郡下の遺跡分布調査概報であります。

今後、文化財保護の資料として役立ち、各地域での分布調査等の参考になれば幸いです。

最後に寒暑にかかわらず現地踏査等に御協力頂いた各市町村教育委員会、並びに各市町村文化財保護審議会委員等の方々に感謝申し上げるとともに、今後もさらに調査を継続してまいりますので、宜しく御協力いただきますようお願いいたします。

平成４年３月

高知県教育委員会

教育長　西　森　久米太郎

例　　言

1. 本書は、高知県教育委員会が平成２・３年度に国庫補助事業として実施した土佐・吾川郡10町村の遺跡詳細分布調査及び、高知市が平成３年度に国庫補助事業として実施した市内遺跡詳細分布の概要報告書である。
2. 調査地区は、下記の１市４町６村である。

   高知市　土佐郡下;土佐町 鏡村 土佐山村 大川村 本川村

   　　吾川郡下;伊野町 池川町 春野町 吾川村 吾北村
3. 調査関係者は別表のとおりである。
4. 本書に記載したものは、その所在が確認された埋蔵文化財包蔵地（遺跡）であり、原始から中世（一部近世）までのものである。ただし、伝承地などの未確認のものについては除いたものがある。
5. 地図は、国土地理院発行の国土基本図等（縮尺1/5,000）を使用し、全ての遺跡の所在を赤で記入した。

   また、『高知県遺跡地図－土佐・吾川ブロック－』では、国土地理院発行の地形図（縮尺1/25,000）を使用し、古墳を●印で示し、他の遺跡は全てその範囲を赤線で囲んだ。なお、消滅した遺跡は破線で表示している。
6. 本書に記載した遺跡は、平成４年２月１日までに掌握した土佐・吾川郡及び高知市の遺跡をまとめたものである。
7. 本書は、同じ刊行の『高知県遺跡地図－土佐・吾川ブロック－』{(承認番号）平３四複、第254号}の成果について説明したものであり、巻末に市町村遺跡地名を付した。
8. 本書の編集は、高知県教育委員会文化振興課埋蔵文化財班があたった。

本　文　目　次

Ⅰ　調査の経過……1
Ⅱ　調査対象地域……3
Ⅲ　調査内容と成果……4

挿　図　目　次

第１図　高知県遺跡詳細分布調査対象地域図……2
第２図　平成２・３年度高知県遺跡詳細分布調査対象地域図……3
第３図　土佐・吾川ブロック市町村別遺跡数比率……7
第４図　新発見遺跡数比率……8
第５図　遺跡数変化図……8
第６図　遺跡種別内訳……9
第７図　市町村別新発見遺跡種別数……9
第８図　市町村別各時代遺跡数……10
第９図　遺跡の種類別新発見遺跡比率……11

表　目　次

第１表　高知県遺跡詳細分布調査実施計画……2
第２表　高知県遺跡詳細分布調査内容……4
第３表　遺跡数一覧表……5
第４表　時代別遺跡数一覧表……6
第５表　遺跡地名表……12

別　表

平成２・３年度高知県遺跡詳細分布調査関係者一覧表

1. 高知県遺跡詳細分布調査委嘱調査補助員

土佐郡　鏡　村　伊藤　昭雄　　土佐山村　永野　公明
　　土佐町　野村保太郎　　大川村　和田　隆明
　　本川村　高橋　常雄
吾川郡　伊野町　片岡　鷹介　　池川村　小嶋　一忠
　　春野町　岡内　剋（平成２年度）　　柳村　衛（平成２・３年度）
　　吾川村　倉本　秀雄　　吾北村　渡辺　亀久

2. 各教育委員会関係者

高知県教育委員会・文化振興課

〔平成２年度の体制〕

課長　松木正一　　課長補佐　大崎博澄
埋蔵文化財班長　堀川郁夫
主幹　森田尚宏
〃　出原恵三（春野町・本川村担当）
〃　廣田佳久　　主事　松田直則
主事　吉原達生　　〃　前田光雄
社会教育主事　山下英雄（土佐・吾川郡10町村担当）

〔平成３年度の体制〕

課長　松木正一　　課長補佐　大崎博澄
埋蔵文化財班長　堀川郁夫
社会教育主事　松田知彦（高知市担当）
主幹　出原恵三（春野町担当）
社会教育主事　山下英雄（総括;高知市、土佐・吾川郡）

高知市教育委員会　社会教育課

課長　松本和明　　課長補佐兼文化振興係長　田所範昭
社会教育係長　横山正樹
主査　千光寺義幸　　主事　清水美枝
主事　筒井佐智（担当）　　委嘱調査補助員　戎井龍史

鏡村　公民館長兼社会教育主事　川村貞夫（平成２・３年度）
　　公民館長　森澤文雄（平成３年度）

土佐山村	公民館長	山本優作	（平成２年度）
	〃	和田義久	（平成２・３年度）
土佐町	公民館主事	和田幸彦	
大川村	社会教育主事	筒井　誠	（平成２年度）
	〃	筒井正博	（平成２・３年度）
本川村	社会教育主事	和田　守	
伊野町	次長心得兼社会教育係長	柳原　修	
池川町	係長兼社会教育主事	清水一彦	
春野町	中央公民館長兼図書館長	岡村睦男	（平成２年度）
	〃	岸田久美子	（平成３年度）
吾川村	公民館主事	押岡　司	
吾北村	社会教育主事	田岡重雄	

Ⅰ　調査の経過

近年、高知県内においても高速道路、国道バイパスの建設等の交通網の整備をはじめ、各種公共事業や大規模開発が増加している。これに伴い緊急発掘調査は増加の一途をたどっており、同時に遺跡保存にかかる事前の調整も増加している。そのため、これらの事に対応するためには正確な遺跡地図、遺跡台帳等が必要となってくるが、従前に刊行された『全国遺跡地図　高知県』（昭和51年）、『高知県中世城館分布調査報告書』（昭和58年）等の資料では、これらの開発に対応できなくなってきている。

このような状況から、高知県教育委員会では、関係各市町村の協力を得、より充実した遺跡分布地図と遺跡台帳の作成を目的に、昭和61年度より国庫補助事業として、10カ年計画で県内全域の遺跡詳細分布調査を実施することとした。

調査は県内を５ブロックに分け、１ブロック２カ年をかけて調査し、その成果として２年次に各々遺跡地図として刊行することとなっている。すでに、昭和61・62年度の幡多ブロック及び昭和63・平成元年度の香美・長岡ブロックは、それぞれ調査を終了し、遺跡地図等を刊行している。平成２・３年度は、土佐・吾川ブロック10町村を対象として遺跡詳細分布調査を実施した。これらの成果は、同時刊行の『高知県遺跡地図－土佐・吾川ブロック』としてまとめてある。

また、高知市においては、県教育委員会の指導のもと、平成３年度に独自の国庫補助事業として遺跡詳細分布調査を実施していただいた。

今後、残された高岡ブロック、安芸ブロックの遺跡詳細分布調査も順次実施していく予定である。

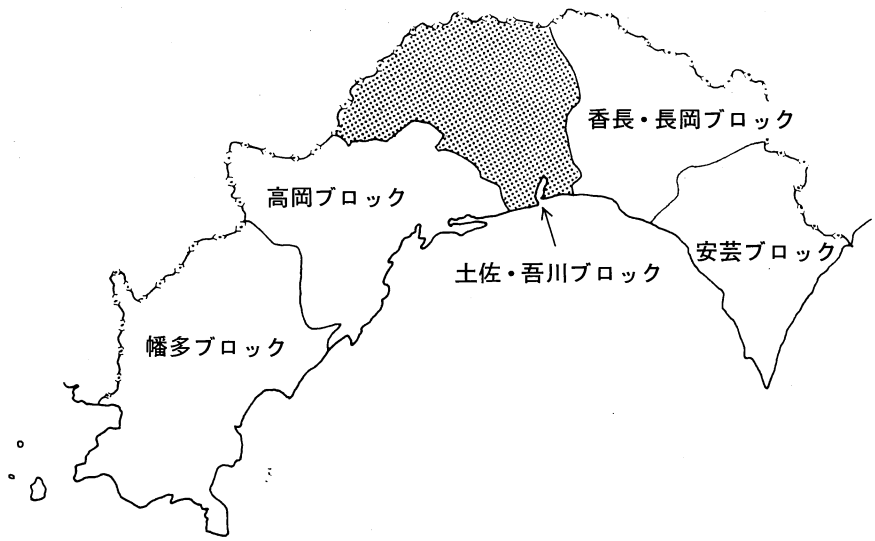

第１図　高知県遺跡詳細分布調査対象地域図

調査年度	昭和61・62年度		昭和63年度 平成元年度		平成２・３年度		平成４・５年度		平成６・７年度	
区　域	幡多ブロック		香美・長岡ブロック		土佐・吾川ブロック		高岡ブロック		安芸ブロック	
該当市町村（番号は市町村番号）	07	中村市	04	南国市	01	高知市	05	土佐市	02	室戸市
	08	宿毛市	17	赤岡町	27	鏡村	06	須崎市	03	安芸市
	09	土佐清水市	18	香我美町	28	土佐山村	37	中土佐町	10	東洋町
	47	佐賀町	19	土佐山田町	29	土佐町	38	佐川町	11	奈半利町
	48	大正町	20	野市町	30	大川村	39	越知町	12	田野町
	49	大方町	21	夜須町	31	本川村	40	窪川町	13	安田町
	50	大月町	22	香北町	32	伊野町	41	大野見村	14	北川村
	51	十和村	23	吉川村	33	池川町	42	梼原町	15	馬路村
	52	西土佐村	24	物部村	34	春野町	43	東津野村	16	芸西村
	53	三原村	25	本山町	35	吾川村	44	葉山村		
			26	大豊町	36	吾北村	45	仁淀村		
							46	日高村		

第１表　高知県遺跡詳細分布調査実施計画

Ⅱ　調査対象地域

高知県下を調査対象地域とし、県下５ブロックに分け、各ブロック２カ年ずつ計10カ年で実施する計画である。市部については、県教育委員会の指導協力のもと市主体で実施し、各ブロックごとに『高知県遺跡地図』として県教育委員会がとりまとめ刊行する。そして、昭和61・62年度は幡多ブロックを、昭和63・平成元年は香美・長岡ブロックを対象地として分布調査を実施し、それぞれについて遺跡地図を刊行している。

今回の遺跡詳細分布調査の対象地は、土佐郡の土佐町・鏡村・土佐山村・大川村・本川村と吾川郡の伊野町・池川町・春野町・吾川村・吾北村それに高知市を加えた１市４町６村である。これら対象地の総面積は1,313,07㎢で、県全体の約18.5％である。

鏡村を除く土佐郡の４町村は吉野川水系の上流域に属し、土佐町の玉屋敷遺跡、八反坪遺跡など縄文・弥生時代の遺跡が点在するところである。平成２年３月に農道拡幅工事の際に見つかり、全国的に注目を集めた縄文時代後期を中心とする本山町の松ノ木遺跡は、吉野川本流をはさみ、これらの遺跡の対岸に位置する。大川村、本川村の両村については、ダムの建設により河岸段丘が水没しているため、遺跡の確認数は少なくなっている。

吾川郡の５町村は仁淀川水系に属し、下流域の春野町・伊野町では縄文時代から中・近世に至るまで数多くの遺跡が確認されている。上流域の池川町では、河岸段丘上を中心に縄文・弥生時代の遺跡が数カ所確認されているが、吾川村・吾北村になるとその数は極端に少なくなる。

高知市は、関ケ原合戦の後、山内一豊が入国し、城下町として発展してきたところである。それまでの古代から中世までの約1,000年間は、高知市の東隣、南国市が土佐の地の中心地であった。現在では高知市への人口集中が進み、市の人口約32万人、県総人口の約40％弱を占めるまでになっている。そのため高知市の市街化拡大は急速に進み、埋蔵文化財保護側の迅速で適切な指導が必要な地域となっている。

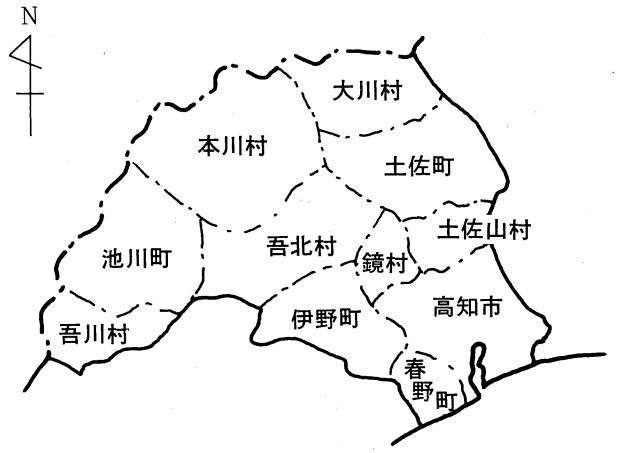

第２図　平成２・３年度高知県遺跡詳細分布調査対象地域図

Ⅲ　調査内容と成果

町村については、県教育委員会が主体となり、県教育委員会の埋蔵文化財担当職員が各町村の文化財担当者及び文化財保護審議会委員等の協力を得るとともに、各町村１名の調査補助員を委嘱して実施した。また、市部については、平成３年度に市教育委員会が主体となり、文化財担当者を中心に文化財保護審議会委員の協力を得て、県教育委員会の指導、協力のもとに実施した。

調査の具体的な内容については、第２表にあるとおり初年度の前半に１次調査として、旧遺跡地図、旧遺跡台帳の確認と1/5,000地形図への範囲の記入を行い、さらに、地名（字名、ホ

年　度	調査名	目　的	調査項目
初年度前半	１次調査	旧遺跡地図及び文献資料等の確認、踏査地域の選定	(1)　旧遺跡地図、遺跡台帳、市町村史などを手掛りとして地形図(原則として1/5,000)に周知の遺跡を正確に記入 (2)　聞きとり調査 (3)　地名（字名、ホノキ等）による調査 (4)　古絵図、古文書等による調査 (5)　関係町村に保管されている遺物から出土地点確認 (6)　(1)～(5)等に基づき、踏査地域の選定
初年度後半及び次年度	２次調査	１次調査に基づく現地踏査	(1)　遺物の表採とチェック (2)　地形図（1/5,000）に記入 (3)　埋蔵文化財包蔵地調査カードに記入 (4)　現状の写真撮影 (5)　略測
次年度	３次調査	遺跡分布地図の作成	(1)　埋蔵文化財包蔵地調査カードの清書 (2)　表採遺物の整理 (3)　遺跡地図清書 (4)　地形図(1/25,000)への遺跡転写 (5)　各種資料作成 (6)　遺跡地図の作成

第２表　高知県遺跡詳細分布調査内容

ノギ等)、古文書、古地図等の資料による調査、未登録の出土遺物の確認を行い、地図上で踏査地域の選定を行った。2次調査は、1次調査の結果に基づき現地踏査により遺物の表採等を行い、遺跡の性格・範囲等の把握に努めた。3次調査としては、2次調査の現地踏査の結果をもとに、埋蔵文化財包蔵地カードを作成するとともに、1/25,000 の地形図による遺跡地図の作成を行った。埋蔵文化財包蔵地カードには、遺跡の種類・名称・所在地等を記入し、さらに遺

市町村＼種別	散布地			集落跡			城館跡			古墳			社寺跡			屋敷跡		
高知市	32	27	59	0	0	0	44	1	45	42	0	42	2	7	9	1	0	1
土佐町	2	10	12	0	0	0	7	4	11	0	0	0	0	1	1	0	0	0
鏡村	0	0	0	0	0	0	9	2	11	0	0	0	0	0	0	0	0	0
土佐山村	0	0	0	0	0	0	3	5	8	0	0	0	0	2	2	0	0	0
大川村	0	0	0	0	0	0	1	0	1	0	0	0	1	0	1	0	0	0
本川村	2	2	4	0	0	0	0	0	0	0	0	0	1	1	2	8	1	9
伊野町	19	5	24	1	0	1	10	0	10	3	0	3	0	0	0	0	0	0
池川町	4	2	6	0	0	0	1	0	1	0	0	0	0	1	1	0	0	0
春野町	9	33	42	2	0	2	14	0	14	0	0	0	1	1	2	0	0	0
吾川村	0	3	3	0	0	0	3	0	3	0	0	0	0	1	1	0	0	0
吾北村	0	2	2	0	0	0	5	0	5	0	0	0	0	0	0	0	0	0
合計	68	84	152	3	0	3	97	12	109	45	0	45	5	14	19	9	1	10

市町村＼種別	経塚			墓			窯跡			その他			合計			新発見遺跡数/周知の遺跡数 %
高知市	1	0	1	0	0	0	2	1	3	0	0	0	124	36	160	29.0
土佐町	0	0	0	0	0	0	0	0	0	0	0	0	9	15	24	166.7
鏡村	0	0	0	0	1	1	0	0	0	0	0	0	9	3	12	33.3
土佐山村	0	2	2	0	0	0	0	0	0	1	0	1	4	9	13	225
大川村	0	0	0	0	0	0	0	0	0	0	0	0	2	0	2	0
本川村	0	0	0	2	0	2	0	0	0	1	0	1	14	4	18	28.6
伊野町	0	0	0	0	2	2	0	0	0	1	0	1	34	7	41	20.6
池川町	0	0	0	0	0	0	0	0	0	0	1	1	5	4	9	80
春野町	0	0	0	0	0	0	0	0	0	0	0	0	26	34	60	130.8
吾川村	0	0	0	0	0	0	0	0	0	0	1	1	3	5	8	166.7
吾北村	0	0	0	0	0	0	0	0	0	0	0	0	5	2	7	40
合計	1	2	3	2	3	5	2	1	3	3	2	5	235	119	354	50.6

(三枠内数値について、左枠;周知の遺跡数、中枠;新発見遺跡数、右枠;合計遺跡数)

第3表　遺跡数一覧表

跡の写真、1/5,000の地形図を添付し、より詳細に遺跡の位置と範囲がわかるようにしてある。また、遺跡番号については、第１表の市町村番号以下４桁により市町村別の一連番号としている。　（例）　２９００１３

└─ 遺跡番号（玉屋敷遺跡）

└─ 市町村番号（土佐町）

市町村＼時代	旧石器			縄文			弥生			古墳			古代			中世		
高知市	0	0	0	3	1	4	24	3	27	48	3	51	5	27	32	44	20	64
土佐町	0	0	0	2	4	6	0	6	6	0	0	0	0	0	0	6	8	14
鏡村	0	0	0	0	0	0	0	0	0	0	0	0	0	0	0	8	4	12
土佐山村	0	0	0	0	0	0	1	0	1	0	0	0	0	0	0	3	9	12
大川村	0	0	0	0	0	0	0	0	0	0	0	0	0	1	1	1	0	1
本川村	0	0	0	1	1	2	1	0	1	0	0	0	0	0	0	12	2	14
伊野町	0	0	0	1	1	2	10	3	13	11	0	11	1	0	1	17	2	19
池川町	0	0	0	3	3	6	1	1	2	0	0	0	0	0	0	1	1	2
春野町	0	0	0	0	1	1	7	17	24	5	9	24	5	29	34	19	26	45
吾川村	0	0	0	0	0	0	1	1	2	0	0	0	0	0	0	3	2	5
吾北村	0	0	0	0	0	0	0	2	2	0	0	0	0	0	0	4	1	5
合計	0	0	0	10	11	21	45	33	78	64	22	86	11	57	68	118	75	193

市町村＼時代	近世			合計		
高知市	6	4	10	130	58	188
土佐町	0	1	1	8	19	27
鏡村	0	0	0	8	4	12
土佐山村	0	0	0	4	9	13
大川村	0	0	0	1	1	2
本川村	1	0	1	15	3	18
伊野町	0	0	0	40	6	46
池川町	0	1	1	5	6	11
春野町	0	1	1	36	93	129
吾川村	0	2	2	4	5	9
吾北村	0	0	0	4	3	7
合計	7	9	16	255	207	462

※遺跡総数に比べて、時代別遺跡数が増えているのは、２つ以上の時代にまたがる復合遺跡があるためです。

（三枠内数値について、左枠: 周知の遺跡数、中枠; 新発見遺跡数、右枠; 合計遺跡数）

第４表　時代別遺跡数一覧表

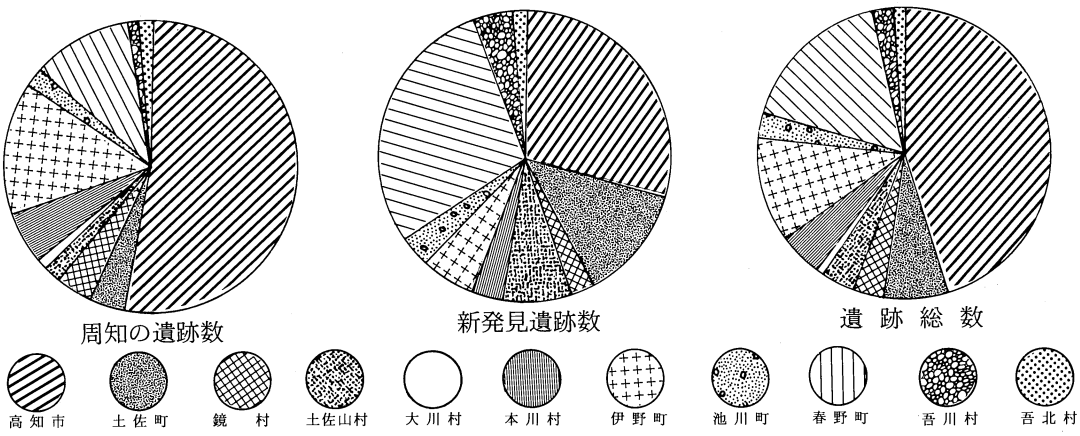

第3図　土佐・吾川ブロック市町村別遺跡数比率

調査結果から、遺跡総数をみてみると、従前の遺跡が235遺跡であるのに対し、今回の調査で新たに確認された遺跡は119遺跡で、約50％の増加率である。前回、前々回の増加率が200％近い増加率であったのと比べると、今回は低い増加率であったといえる。何故このような低い増加率になったかを考えてみると、その理由は2つ考えられる。1つは、高知市とその周辺部では市街化が進み踏査できる場所が限られたことである。もう1つの理由は、山間部ではダムが多く建設され遺跡が存在するだろうと予想される河岸段丘等が水没してしまっていることである。

つぎに遺跡の種別から調査結果をみてみると、散布地と城館跡の比率が高く、この2種類を足した総数は259となり、全体の7割強を占めていることとなる。また、散布地と城館跡の2種類は、ほぼどの市町村でも1つは所在ある遺跡でもある。これに対して古墳はその総数の90％以上が高知市に集中している。高知市のほか、わずかに伊野町に3基所在するだけである。このことからは、古墳時代における地域勢力の優劣を推測することができよう。その他珍しい遺跡として、土佐山村に所在する弥生時代の洞窟遺跡、池川町に所在する縄文時代から弥生時代にかけての岩陰遺跡が確認されている。

遺跡を時代別にみれば、中世の遺跡が193遺跡と最も多く、全体の約42％を占めている。中世城館跡が109と多いことが、中世の遺跡数を多くしているのである。弥生・古墳・古代の各時代については、その遺跡数は70前後である。縄文時代についてみてみると、平野部に属する高知市では4遺跡、伊野町では2遺跡、春野町では1遺跡となっている。これに対し、河川の上流域に属する土佐町では6遺跡、池川町でも6遺跡が確認されている。このことから、縄文時代の遺跡は河川の上流域に発達する河岸段丘で見つかる場合が多いといえよう。

土佐・吾川ブロック全体では、遺跡数の増加率が低かったといえるが、重要な遺跡も数多く確認され大いなる成果があがったといえる。今後、高知市と伊野町では大規模な開発も計画されている。今回の分布調査の結果をもとに各種開発との調査を進め、埋蔵文化財保護体制の整備を図り、より一層の理解を求めていかなければならないだろう。

第4図　新発見遺跡数比率

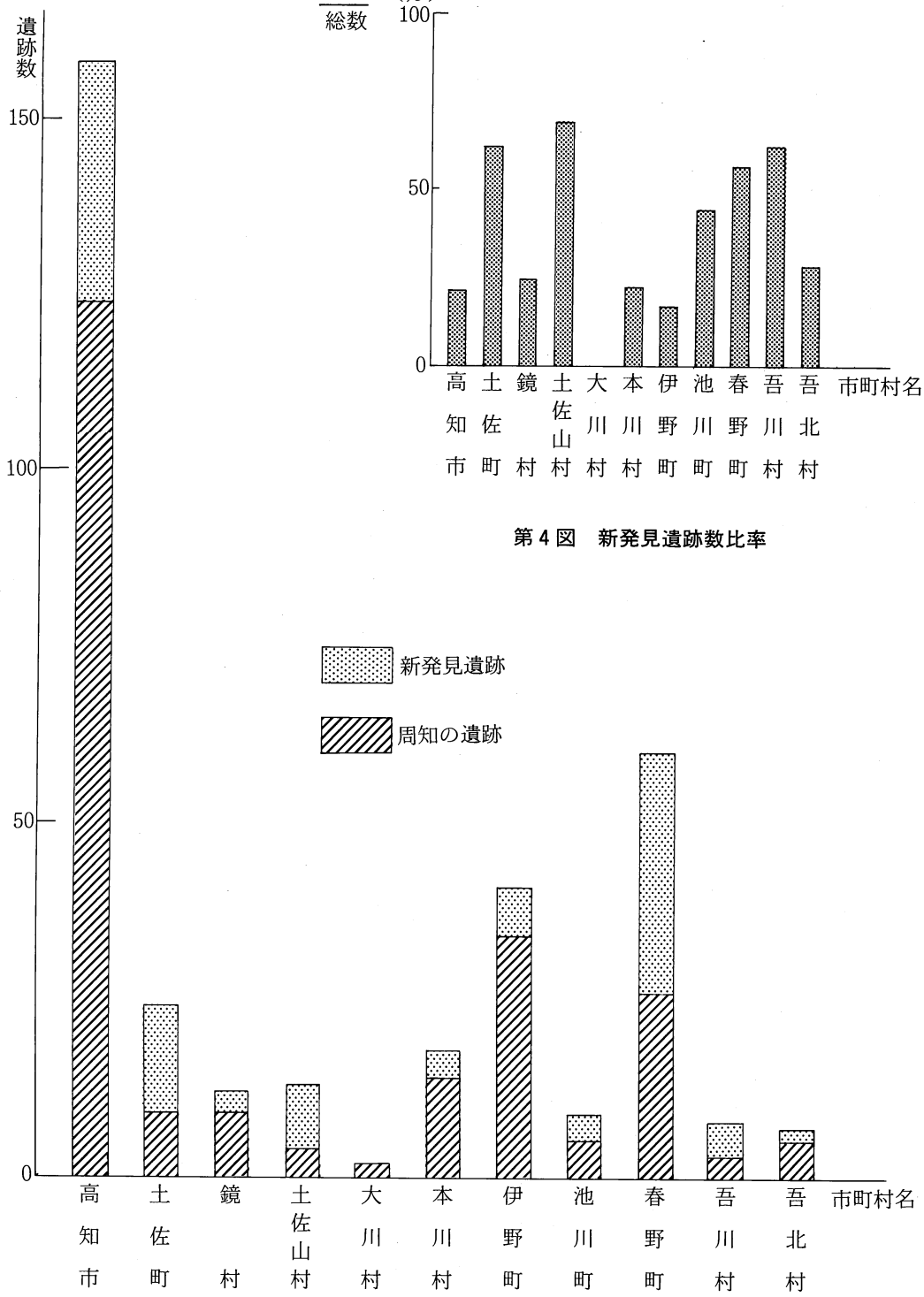

第5図　遺跡数変化図

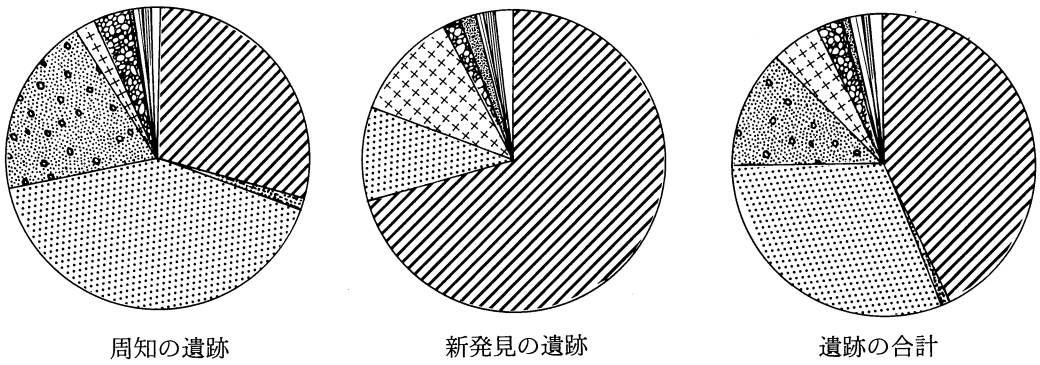

第６図　遺跡種別内訳

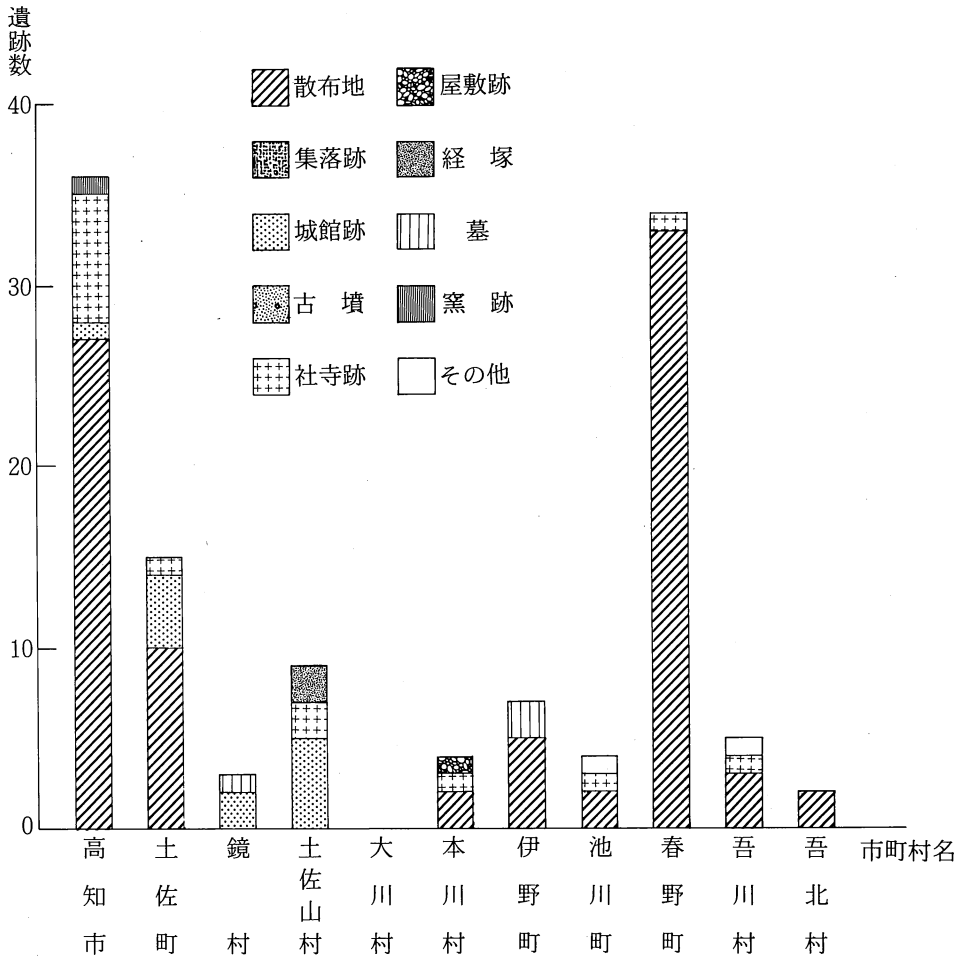

第７図　市町村別新発見遺跡種別数

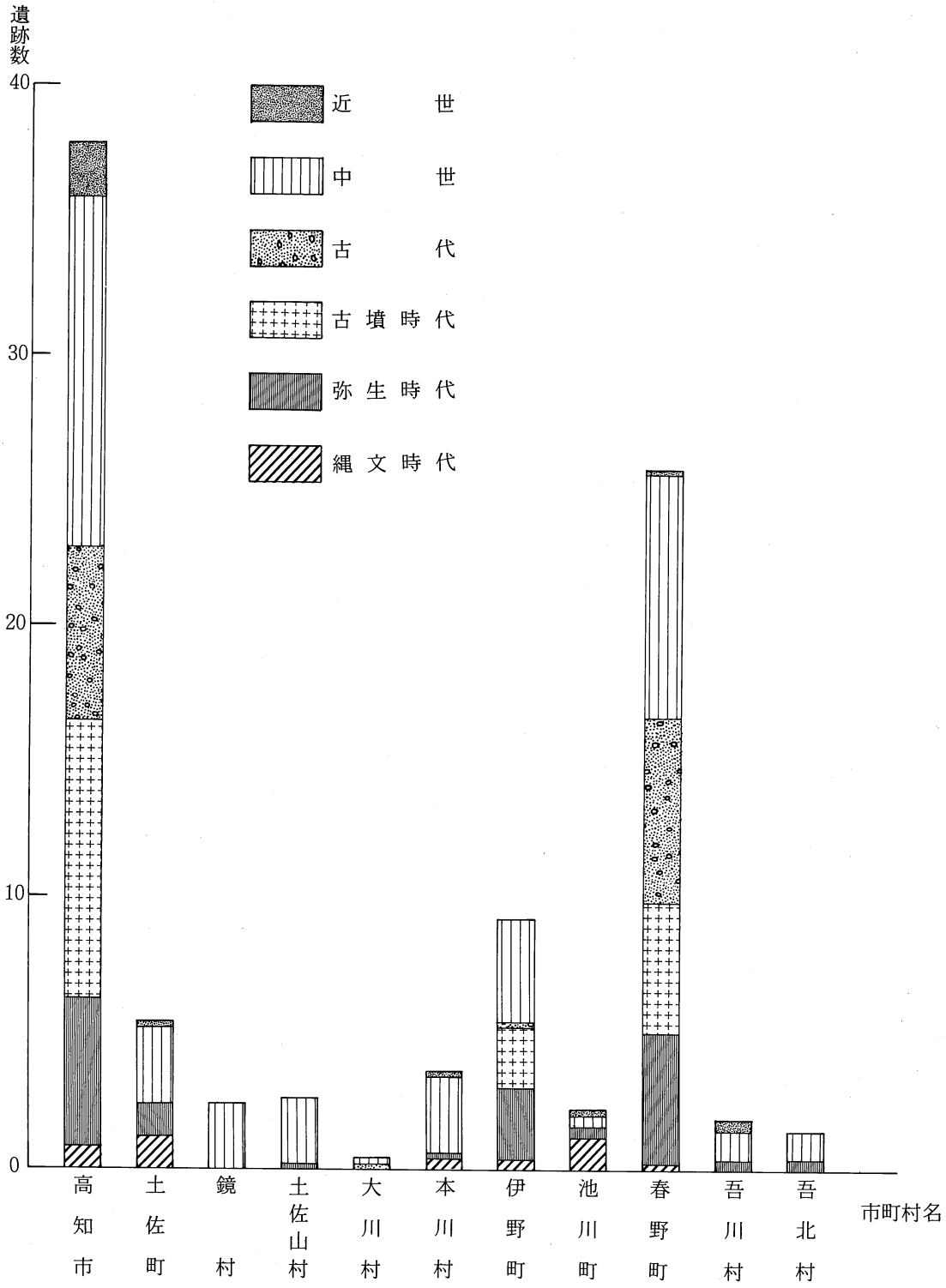

第8図　市町村別各時代遺跡数

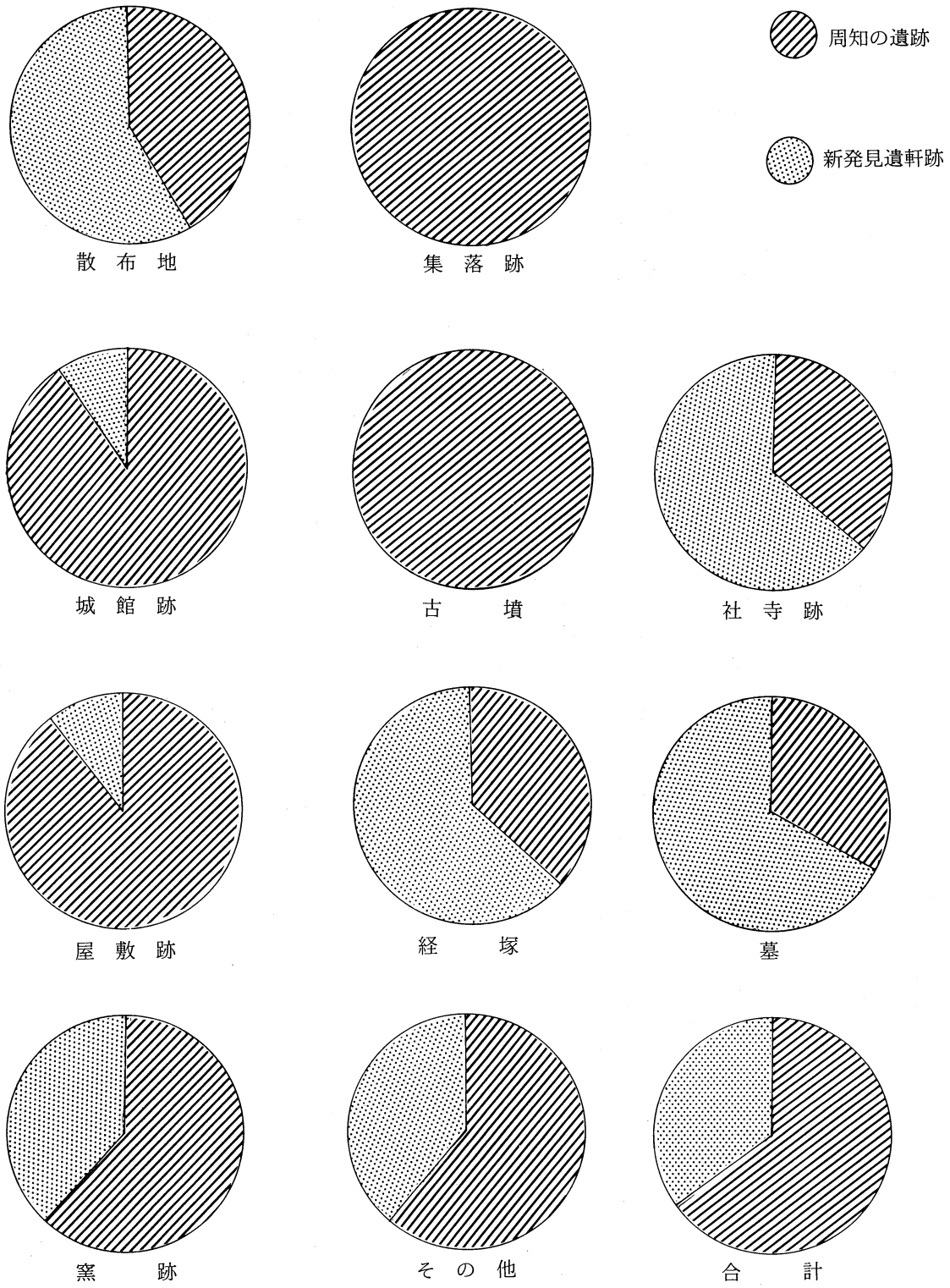

第9図　遺跡の種類新発見遺跡比率

第5表　遺跡地名表－1

高　知　市　No.1

No.	遺跡名	所在地	種別	現況	時代	備考
1	勘平山古墳	高知市朝倉字北針小字小岩瀧道ノ上1894-2	古墳	山林	古墳	消滅
2	行宮森古墳	〃　〃　字行宮森915	〃	畑	〃	
3	朝倉城山第2遺跡	〃　〃　丁1882-71 外	散布地	〃	弥生	
4	朝倉城山遺跡	〃　〃　268 外	〃	畑・山林	〃	
5	朝倉城跡	〃　〃　城山	城館跡	〃	中世	県史跡
6	野中婉屋敷跡	〃　〃　丙2005 外	屋敷跡・散布地	宅地	近世・弥生	
7	朝倉古墳	〃　〃　字宮の奥小字三月田2100-10	古墳	〃	古墳	県史跡
8	篭ノ内遺跡	〃　長浜字篭ノ内1177 外	散布地	田畑	古代	
9	浦戸城下町遺跡	〃　浦戸132-外	〃	宅地	中世～近世	
10	浦戸城跡	〃　〃　城山830-16 外	城館跡	山林・公園	〃	
11	桂浜遺跡	〃　〃　桂浜833	散布地	公園	古代	
12	長畝城跡	〃　行川城ヶ森1932-23	城館跡	山林・畑	中世	
13	赤鬼山遺跡	〃　朝倉字赤鬼山2099-3	散布地	山林	弥生	
14	朝倉神社	〃　〃　〃　2100-イ	社寺跡	社寺境内	古代	
15	朝倉願成寺遺跡	〃　〃　願成寺1160-1 1161	散布地	田	〃	
16	旧宗安寺跡	〃　宗安寺	社寺跡	畑	〃	
17	鵜来巣城跡	〃　鵜来巣字ウグルス山1493	城館跡	公園	中世	消滅
18	鵜来巣山古墳	〃　〃　〃	古墳	山林	古墳	〃
19	恵美城跡	〃　朝倉乙	城館跡	〃	中世	
20	柳田遺跡	〃　〃　字柳田151-3	散布地	田	弥生	発掘調査
21	鴨部城跡	〃　鴨部	城館跡	宅地	中世	消滅
22	舟岡山遺跡	〃　神田字舟岡山317-1	散布地	畑	弥生	
23	舟岡山古墳	〃　〃　〃　317-3	古墳	墓地	古墳	消滅
24	鷺泊橋付近遺跡	〃　鴨部字長田845-1	散布地	田	弥生～中世	
25	鴨部遺跡	〃　〃　字入道1181	〃	畑	弥生・中世	
26	神田旧城跡	〃　〃　字能茶山1343-1	城館跡	宅地	中世	消滅
27	能茶山窯跡	〃　〃　〃　1366	窯跡	〃	近世	県史跡・発掘調査
28	神田南城跡	〃　神田字ケジカ端（井城山）	城館跡	山林	中世	
29	シルタニ遺跡	〃　〃　字汁谷	散布地	畑	弥生	
30	ケジカ端遺跡	〃　〃　字ケジカ端	〃	山林	〃	
31	高神遺跡	〃　〃　字岩柄2442-2	〃	〃	古墳	
32	神田ムク入道遺跡	〃　〃　字ムク入道1000-1	〃	田	古代～中世	
33	石立城跡	〃　城山町	城館跡	墓地	中世	消滅
34	高座古墳	〃　神田字東高座703 2519	古墳	社寺境内	古墳	
35	神田遺跡	〃　〃　字中山北1317	散布地	畑	弥生	
36	久寿崎ノ丸遺跡	〃　〃　字久寿崎2619	〃	畑・宅地	〃	消滅
37	鷲尾城跡	〃　鷲尾山	城館跡	山林	中世	
38	小石木町遺跡	〃　小石木町	散布地	墓地	弥生	消滅
39	小石木山古墳	〃　小石木	古墳	山林	古墳	〃
40	長浜チドノ遺跡	〃　長浜字チドノ1334番地	散布地	畑	縄文	

第5表　遺跡地名表－2

高　知　市　No.2

No.	遺跡名	所在地	種別	現況	時代	備考
41	長浜宇賀遺跡	高知市長浜1270	散布地	田	古代～中世	
42	雪蹊寺	〃　〃　字門前857-3	社寺跡	寺院	中世	
43	長浜城跡	〃　〃　城山6283-13	城館跡	山林	〃	
44	横浜城跡	〃　横浜水口山570-ロ	〃	社寺境内	〃	
45	種崎城跡	〃　種崎	〃	公園	〃	消滅
46	行川城跡	〃　行川城山外1790	〃	山林	〃	
47	杓田城跡	〃　大谷（鏡ヶ丘団地）159	〃	畑外	〃	消滅
48	舟ヶ谷遺跡	〃　福井町字大屋敷1937	散布地	畑	縄文	
49	上本宮町遺跡	〃　上本宮町7-5	〃	宅地	弥生	
50	杓田遺跡	〃　本宮町191	〃	〃	古墳	
51	塚ノ原1号古墳	〃　塚ノ原字左宗114	古墳	〃	〃	消滅・発掘調査
52	塚の原2号古墳	〃　塚の原字カリ又214-2 ～25	〃	公園	〃	〃
53	横内遺跡	〃　横内	散布地	宅地	弥生	消滅
54	中の谷遺跡	〃　福井町字中の谷	〃	畑・山林	〃	
55	鴻ノ森城跡	〃　福井2035-4　蓮台437 756	城館跡	公園・山林	中世	
56	高知学園裏遺跡	〃　旭天神町216-1	散布地	畑	弥生～古代	
57	かろーと口遺跡	〃　福井	〃	〃	弥生	
58	福井別城跡	〃　〃	城館跡	宅地	中世	消滅
59	福井古墳	〃　〃　町字栗ノ木橋	古墳	〃	古墳	〃
60	福井西城跡	〃　〃　2060-1外（高知学園グランド）	城館跡	高知学園	中世	〃
61	福井中城跡	〃　〃　2021-14　北端町169	〃	山林	〃	
62	福井元尾城跡	〃　〃　2015　北端町169	〃	宅地	〃	消滅
63	嘉武保字城跡	〃　中万々	〃	〃	〃	〃
64	万々城跡	〃　万々字奥屋敷	〃	山林・墓地	〃	
65	井口城跡	〃　井口町153-1	〃	山林	〃	
66	初月遺跡	〃　西久万字寺分	散布地	宅地	弥生	
67	尾戸窯跡	〃　小津町	窯跡	〃	近世	消滅
68	尾戸遺跡	〃　〃	散布地	河川	弥生	〃
69	安楽寺山城跡	〃　西久万字西岡	城館跡	山林	中世	
70	東久万池田遺跡	〃　東久万字池田134-1	散布地	田畑	古代	
71	西泉寺遺跡	〃　西秦泉寺273-3	〃	〃	〃	
72	潮江城跡	〃　筆山町筆山公園54-1	城館跡	公園・山林	中世	
73	吸江庵跡	〃　吸江字古寺120	社寺跡	社寺境内	中世～近世	県史跡・発掘調査
74	五台山法華経塔	〃　〃　字吸江山	経塚	山林	近世	県史跡
75	竹林寺	〃　五台山字竹林寺境内	社寺跡	社寺境内	古代	
76	三里中学遺跡	〃　仁井田字東堀3363	散布地	学校校庭	弥生	
77	蓮台寺跡	〃　蓮台203-2	社寺跡	社寺境内	中世	
78	宇津野1号古墳	〃　宇津野64	古墳	〃	古墳	
79	宇津野2号古墳	〃　〃　102（薬神社境内）	〃	山林	〃	
80	宇津野遺跡	〃　〃　25	散布地	宅地	縄文	

第5表　遺跡地名表－3

高　知　市　No.3

No.	遺跡名	所在地	種別	現況	時代	備考
81	大高坂城跡	高知市丸ノ内1-2	城館跡	公園	中世	消滅
82	高知城跡	〃　〃　〃	〃	〃	近世	国史跡
83	中島町遺跡	〃　本町五丁目81	散布地	公道	古墳	
84	秦小学校校庭古墳	〃　愛宕山18-1	古墳	校庭	〃	消滅
85	秦泉寺別城跡	〃　中秦泉寺字鷹通	城館後	墓地	中世	
86	帯屋町遺跡	〃　帯屋町一丁目296	散布地	商店	古墳	
87	愛宕不動堂古墳	〃　愛宕山141-1	古墳	竹林	〃	
88	秦泉寺廃寺跡	〃　中秦泉寺54-1～9	社寺跡	田畑	古代～中世	
89	愛宕神社裏古墳	〃　愛宕山121-1	古墳	社寺境内	古墳	
90	国沢城跡	〃　堺町	城館跡	宅地	中世	消滅
91	池長崎遺跡	〃　池字長崎	散布地	田畑	弥生	
92	池城跡	〃　池	城館跡	山林	中世	
93	介良白水遺跡	〃　介良字外白水908	散布地	田畑	古代～中世	
94	三谷城跡	〃　三谷474	城館跡	公園	中世	消滅
95	秦泉寺新屋敷古墳	〃　中秦泉寺字新屋敷	古墳	宅地	古墳	〃
96	吉弘古墳	〃　北秦泉寺字吉弘262-1（261-3）	〃	山林	〃	市史跡
97	秦泉寺仁井田神社裏古墳	〃　〃　字仁井田363-2	〃	山林・畑	〃	
98	吉弘遺跡	〃　〃　字吉弘218-1	散布地	畑	古代	
99	日の岡古墳	〃　〃	古墳	宅地	古墳	消滅
100	松葉谷遺跡	〃　〃　字松葉谷 113-1	散布地	畑	古代～中世	
101	北秦泉寺遺跡	〃　〃　字淋谷52－7	〃	宅地	弥生	
102	淋谷古墳	〃　〃　〃　741	古墳	〃	古墳	消滅
103	前里城跡	〃　東秦泉寺	城館跡	墓地	中世	
104	秦泉寺城跡	〃　〃	〃	山林	〃	
105	正蓮寺不動堂前遺跡	〃　七ツ渕249 248	散布地	社寺境内	縄文	
106	薊野城跡	〃　薊野	城館跡	山林	中世	
107	薊野遺跡	〃　〃　字赤坂1629-3 石井流60-1	散布地	田畑	古代	
108	一宮別城跡	〃　一宮	城館跡	墓地	中世	消滅
109	一宮2号古墳	〃　〃　字大塚1801-1	古墳	宅地	古墳	〃
110	土佐神社西側遺跡	〃　〃　字イチヤシキ2257 岡ノ堂2160-1	散布地	田畑	古代～中世	
111	一宮城跡	〃　〃	城館跡	山林	中世	消滅
112	土佐神社	〃　〃　字天宮2499	社寺跡	神社	古代～中世	
113	一宮1号古墳	〃　〃	古墳	山林	古墳	消滅
114	田部島城跡	〃　大津字東山ノ根乙3205	城跡館	神社、畑	中世	
115	布師田新屋敷遺跡	〃　布師田2122-5 外	散布地	宅地、畑	古代	
116	鹿児遺跡	〃　大津字五反田、九山分、 前田名539-1	〃	田畑	〃	
117	鎌島城跡	〃　介良乙3785-1	城館跡	工場	中世	消滅
118	介良下組遺跡	〃　〃　蟻通3010	散布地	田畑	古代～中世	
119	介良遺跡	〃　〃　1480	〃	〃	弥生～中世	
120	宮の谷遺跡	〃　〃　4012-1	〃	宅地、畑	古代	

第5表　遺跡地名表－4

高　知　市　No.4

No.	遺跡名	所在地	種別	現況	時代	備考
121	花熊城跡	高知市介良乙4012-1	城館跡	畑外	中世	
122	朝峯橋北西遺跡	〃　〃　字坊の北乙1912-1	散布地	畑	古代	
123	朝峯神社前遺跡	〃　〃　字雷電1927-1	〃	宅地	古墳	
124	宮ノ谷古墳	〃　介良	古墳	山林	〃	消滅
125	若宮窯跡	〃　〃　字若宮	窯跡	宅地	古代	〃
126	高間原11号古墳	〃　大津字備右岩	古墳	山林	古墳	市史跡
127	〃　9号古墳	〃　介良字高間原	〃	〃	〃	〃・発掘調査
128	〃　4号古墳	〃　〃　〃	〃	公園	〃	〃・〃
129	〃　10号古墳	〃　大津字塚の元	〃	山林	〃	〃・〃
130	〃　5号古墳	〃　介良字高間原	〃	公園	〃	〃・〃
131	〃　3号古墳	〃　〃　〃	〃	〃	〃	〃・〃
132	〃　1号古墳	〃　大津字大谷	〃	〃	〃	〃・〃
133	〃　2号古墳	〃　介良字高間原	〃	〃	〃	〃・〃
134	〃　6号古墳	〃　〃　〃	〃	〃	〃	〃・〃
135	〃　8号古墳	〃　〃　〃	〃	山林	〃	市史跡
136	〃　7号古墳	〃　大津字高天原	〃	〃	〃	〃
137	六郎山古墳	〃　〃　塚の元	〃	〃	〃	
138	小奈呂古墳	〃　〃　小奈呂1045	〃	社寺境内	〃	消滅
139	高天原弥生遺跡	〃　〃　〃　1047	散布地	〃	弥生	
140	三ツ塚上古墳	〃　〃　三ツ塚	古墳	山林	古墳	
141	〃　中古墳	〃　〃　〃	〃	宅地	〃	消滅
142	〃　下古墳	〃　〃　〃	〃	〃	〃	〃
143	大津金子遺跡	〃　〃　金子989	散布地	田畑	古代	
144	大津城跡	〃　〃　甲	城館跡	社寺境内	中世	
145	介良城跡	〃　介良乙小富士山	〃	山林	〃	
146	介良中野遺跡	〃　〃　1090-1	散布地	田畑	弥生～中世	
147	介良野遺跡	〃　〃　760	〃	〃	古代～中世	
148	布師田金山城跡	〃　布師田	城館跡	山林	中世	
149	布師田1号墳	〃　〃　字西谷	古墳	〃	古墳	
150	〃　2号墳	〃　〃　〃	〃	〃	〃	消滅
151	布師田八頭城跡	〃　〃　682-1	城館跡	宅地	中世	
152	黒領遺跡	〃　〃　字国領	散布地	田畑	弥生	
153	久礼野城跡	〃　久礼野	城館跡	山林	中世	
154	弘人屋敷跡	〃　追手筋二町目	〃	宅地	近世	
155	鹿持雅澄邸跡	〃　福井町	屋敷跡	公園	〃	県史跡・発掘調査
156	土居の前古墳	〃　東秦泉寺字土居の前	古墳	墓地	古墳	消滅
157	西養寺跡	〃　介良字藤岡	社寺跡	荒畑	中世	
158	加治屋敷遺跡	〃　鴨部字加治屋敷	散布地	田畑	古代～中世	
159	尾立遺跡	〃　尾立129-4	〃	〃	〃	
160	福井遺跡	〃　福井町字大谷屋敷1525	〃	〃	中世	

第5表　遺跡地名表－5

土　佐　町　No.1

No.	遺跡名	所在地	種別	現況	時代	備考
1	田井古城跡	土佐町田井字池の西5900-2	城館跡	墓地・山林	中世	
2	陣ヶ森城跡	〃　西石原字城ノ森3139-2	〃	山林	〃	
3	和田本城跡	〃　和田字東古城867-ロ	〃	社寺境内	〃	
4	大久保城跡	〃　南川字大久保460-1	〃	宅地	〃	
5	桧尾城跡	〃　〃　字桧尾1696	〃	山林	〃	
6	和田西城跡	〃　和田字古城谷3428-1	〃	社寺境内	〃	
7	旭城跡	〃　土居字殿荒1199	〃	山林	〃	消滅
8	宮古野城跡	〃　宮古野字城山32-イ	〃	宅地・畑	〃	〃
9	田井上小城跡	〃　田井字上小城1700-12	〃	社寺境内	〃	〃
10	中島城跡	〃　中島字城ノ台6231	〃	墓地	〃	〃
11	石原城跡	〃　西石原字東山1589-8	〃	社寺境内	〃	
12	八反坪遺跡	〃　田井字ハイデン1237	散布地	宅地	縄文	
13	玉屋敷遺跡	〃　上野字池の東1637	〃	町民グランド	〃	
14	静岡遺跡	〃　境字静岡197	〃	畑	〃	
15	高笹遺跡	〃　溜井字高笹2231-1	〃	〃	弥生	
16	田畠遺跡	〃　南泉字田畠10	〃	〃	中世	
17	田井古家遺跡	〃　田井字古家1406	〃	〃	弥生	
18	下モ田遺跡	〃　〃　字下モ田1322	〃	〃	〃	
19	大畑遺跡	〃　〃　字大畑1155-3	〃	田	〃	
20	鳥井遺跡	〃　〃　字鳥井1009-1	〃	畑	縄文	
21	樋ノ口遺跡	〃　〃　字樋ノ口1190-6	〃	〃	縄文～弥生・中世	
22	八工ノ本遺跡	〃　西石原字八工ノ本64	〃	〃	縄文～弥生	
23	沖田遺跡	〃　土居字沖田35	〃	田	縄文	
24	十二社神社跡	〃　宮古野字十二社143	社寺跡	山林	中世～近世	

第5表　遺跡地名表－6

鏡　　村　No.1

No.	遺跡名	所在地	種別	現況	時代	備考
1	梅ノ木城跡	鏡村梅ノ木字海老根376	城館跡	山林	中世	
2	横矢城跡	〃　横矢字タケノモト1090	〃	山林・墓地	〃	
3	柿ノ又城跡	〃　柿ノ又字西トヤノモリ194	〃	田	〃	消滅
4	敷ノ山城跡	〃　敷ノ山字ヲヲシロ134-1	〃	山林	〃	
5	大垣内城跡	〃　大河内字ジョウガモリ531	〃	畑	〃	
6	小浜城跡	〃　小浜字城ノ平434	〃	〃	〃	
7	去坂城跡	〃　去坂字城山682-イ	〃	山林	〃	
8	今井城跡	〃　今井字栃ノ木710	〃	畑	〃	
9	大利城跡	〃　大利字土居188	〃	山林	〃	消滅
10	狩山城跡	〃　狩山字ヲヲ子キ601-1	〃	〃	〃	
11	吉原城跡	〃　吉原字城ノ台1289-チ	〃	〃	〃	発掘調査
12	吉松筑前守光勝の墓	〃　大河内字ドイヤシキ282	墳墓	塚	〃	

第5表　遺跡地名表－7

土佐山村　No.1

No.	遺跡名	所在地	種別	現況	時代	備考
1	古井の森城跡	土佐山村中切字古井の森1513の7	城館跡	山林・鉄塔	中世	発掘調査
2	城ヶ森城跡	〃　弘瀬1328	〃	山林	〃	
3	西ノ森城跡	〃　桑尾字城ヶ森1912-イ	〃	山林・社寺境内	〃	
4	高川城跡	〃　高川字古城1487	〃	山林	〃	
5	梶谷城跡	〃　梶谷字城ノ森1611-ニ	〃	〃	〃	
6	都網城跡	〃　弘瀬字三五郎2936-1	〃	〃	〃	消滅
7	菖蒲城跡	〃　菖蒲字山城1895	〃	〃	〃	
8	城城跡	〃　高川字城600	〃	〃	〃	
9	初平ヶ岩屋洞窟遺跡	〃　菖蒲字大薮谷1548	洞窟遺跡	洞窟	弥生	発掘調査
10	伝広禅寺跡	〃　〃　助田1686	社寺跡	山林	中世	
11	高智守神社跡	〃　西川字州和崎141-1	〃	体育館	〃	
12	経塚	〃　桑尾字経塚35	経塚	経塚	〃	
13	西経塚	〃　〃　〃　1858-4	〃	〃	〃	

第5表　遺跡地名表－8

大　川　村　No.1

No.	遺　跡　名	所　在　地	種　別	現　況	時　代	備　考
1	大　薮　城　跡	大川村大薮字桜谷177	城館跡	山　林	中　世	
2	三　滝　寺　跡	〃　川崎字三滝48	社寺跡	〃	古　代	発掘調査

第5表　遺跡地名表－9

本　川　村　No.1

No.	遺跡名	所在地	種別	現況	時代	備考
1	寺川土居跡	本川村寺川字土居	屋敷跡	宅地	中世	消滅
2	越裏門土居跡	〃　越裏門字宮ノ前	〃	〃	〃	〃
3	長沢土居跡	〃　長沢字ニ俣	〃	〃	〃	〃
4	戸中土居跡	〃　戸中字土居屋敷	〃	〃	〃	〃
5	中野川土居跡	〃　中野川字土居	〃	〃	〃	〃
6	桑瀬土居跡	〃　桑瀬字土居	〃	〃	〃	〃
7	足谷土居跡	〃　足谷字土居	〃	〃	〃	〃
8	高薮土居跡	〃　高薮字土居	〃	〃	〃	〃
9	越裏門遺跡	〃　越裏門340-8	散布地	学校	縄文	
10	鷹ノ巣山遺跡	〃　〃　鷹ノ巣山	〃	山林	弥生	
11	樺谷遺跡	〃　長沢字樺谷	〃	〃	中世	
12	スズノウネ遺跡	〃　中野川字スズノウネ	〃	畑・宅地	縄文	
13	本川氷室番所跡	〃　手箱山59林班	氷室跡	山林	近世	
14	峯泉寺跡	〃　寺川	社寺跡	元小学校	中世	
15	白猪谷墳墓	〃　白猪谷53林班	古墓	山林	〃	
16	玉軒小屋墳墓	〃　〃	〃	〃	〃	
17	脇ノ山土居跡跡	〃　脇ノ山字下屋敷	屋敷跡	宅地	〃	消滅
18	法泉寺跡	〃　〃　130	社寺跡	荒地	〃	

第5表　遺跡地名表－10

伊　野　町　No.1

No.	遺跡名	所在地	種別	現況	時代	備考
1	柳瀬城跡	伊野町柳瀬字新城	城館跡	山林	中世	
2	平ノ前遺跡	〃　鹿敷字湯口638	散布地	畑	〃	
3	加田城跡	〃　加田字又四郎	城館跡	山林	〃	
4	神谷城跡	〃　神谷字杉ノハナ766	〃	社寺境内	〃	
5	小野城跡	〃　小野字土居ヤシキ上175	〃	〃	〃	
6	成山城跡	〃　成山字日裏サコ	〃	山林	〃	
7	波川玄蕃城跡	〃　波川字城床1022	〃	山林 ＴＶ中継施	〃	発掘調査
8	正寿院五輪塔群	〃　〃　奥ノ谷字正寿院	古墓	山林	〃	
9	本願寺五輪塔群	〃　〃　〃	〃	社寺境内	〃	
10	月田上神社遺跡	〃　〃　字月田	祭祀遺跡	〃	近世	
11	鎌田城跡	〃　〃　字フルオチ	城館跡	簡保センター	中世	
12	ハギ原遺跡	〃　大内字ハギ原	散布地	田	〃	
13	門田遺跡	〃　〃　字門田	〃	宅地	〃	
14	麓城跡	〃　波川字茶屋ヶ鼻	城館跡	畑・山林	〃	
15	波川遺跡	〃　〃　字シャリコヲ401	散布地	畑	古墳	
16	モヂ遺跡	〃　〃　字モヂ	〃	〃	弥生	
17	波川北遺跡	〃　〃　字波川北	〃	〃	〃	
18	宮ノ東遺跡	〃　〃　字宮ノ東	〃	〃	〃	
19	八田城跡	〃　八田字平次ヶ森	城館跡	山林	中世	
20	観音ノ平遺跡	〃　〃　字観音ノ平	散布地	畑・山林	古墳	
21	新田遺跡	〃　〃　字新田	〃	河川・田	〃	
22	観音ノ鼻遺跡	〃　〃　字観音ノ鼻	〃	畑・宅地	〃	
23	岩瀧ノ鼻遺跡A	〃　〃　字岩瀧ノ鼻1644	〃	果樹園	弥生	銅剣出土地
24	〃　B	〃　〃　〃	〃	河川・畑	古墳	
25	音竹城跡	〃　字成山	城館跡	山林	中世	
26	バーガ森北斜面遺跡	〃　字バーガ森	散布地	山林・畑	弥生・中世	町史跡・ 発掘調査
27	天神遺跡	〃　字天神6032-1	〃	老人ホーム	中世	
28	天神溝田遺跡	〃　〃　・溝田	〃	河川敷・畑	弥生	銅剣・ 銅戈出土地
29	次郎丸遺跡	〃　字次郎丸	〃	宅地	〃	
30	奥名遺跡	〃　奥名	〃	田畑	縄文	
31	塔の向遺跡	〃　字塔ノ向1009	〃	畑	弥生	
32	大デキ遺跡	〃　字大デキ	〃	〃	縄文～古墳	
33	高海老遺跡	〃　字高海老	〃	宅地	弥生	
34	サジキ遺跡	〃　字サジキ	〃	河川敷・田畑	弥生～中世	町指定
35	北山前遺跡	〃　駅本町3-1	〃	宅地	古墳	
36	坂口遺跡	〃　坂口	〃	山林・畑	弥生	
37	寺門遺跡	〃　字寺門3630	〃	市街地	〃	
38	枝川1号古墳	〃　枝川字石ヶ崎3132	古墳	墓地	古墳	町指定・ 発掘調査
39	〃　2号古墳	〃　〃　字板屋2111	〃	宅地	〃	〃
40	〃　3号古墳	〃　〃　2331	〃	〃	〃	〃

第５表　遺跡地名表－１１

伊　野　町　No.2

No.	遺　跡　名	所　在　地	種　別	現　況	時　代	備　考
41	中　追　城　跡	伊野町中追字桑ノサユ	城館跡	山　林	中　世	

第５表　遺跡地名表－１２

池　川　町　No.1

No.	遺　跡　名	所　在　地	種　別	現　況	時　代	備　考
1	岩　柄　遺　跡	池川町岩柄字イケノモト705	散布地	山　林	弥　生	
2	成　川　遺　跡	〃　成川530	〃	学　校	縄　文	石棒出土地
3	坂本大平岩陰遺跡	〃　坂本字大平1832	岩陰遺跡	山　林	縄文～弥生	
4	竹　の　谷　遺　跡	〃　竹の谷字ヂクノキ畝877-2	散布地	畑・宅地	縄　文	
5	北　浦　遺　跡	〃　北浦字ケゴノムカイ	〃	国道439号	〃	消滅
6	下　有　実　遺　跡	〃　岩丸字下有実1036	〃	畑・宅地	〃	
7	岩　丸　遺　跡	〃　〃　岩丸バタ54のイ、55のイ	〃	畑	〃	
8	性　林　寺　跡	〃　土居甲923-1	社寺跡	池川町郷土館	中世～近世	
9	ジョウガモリ城跡	〃　大渡字ジョウガモリ1223-1	城館跡	山　林	中　世	

第５表　遺跡地名表－１３

春　野　町　No.1

No.	遺跡名	所在地	種別	現況	時代	備考
1	厳島遺跡	春野町弘岡上字厳島2729	散布地	田畑	古代～中世	
2	奥谷遺跡	〃　〃　奥谷2610	〃	〃	弥生	
3	古市遺跡	〃　〃　古市1755	〃	〃	中世	
4	八幡宮西ノ城跡	〃　〃　西和田	城館跡	山林	〃	
5	吉良城跡	〃　〃　大谷	〃	〃	〃	発掘調査
6	後田遺跡	〃　弘岡中御殿後田	散布地	田畑・宅地	弥生～中世	〃
7	王子遺跡	〃　〃　字王子	〃	〃	〃	〃
8	大小路遺跡	〃　弘岡下字木の下	〃	田畑・学校	〃	
9	西谷遺跡	〃　〃　西谷2671	〃	畑	中世	
10	妙喜寺跡	〃　〃　西根木谷	社寺跡	〃	近世	
11	久万遺跡	〃　〃　八王子	散布地	田畑・宅地	弥生～中世	
12	ヒヨ谷遺跡	〃　西分ヒヨ谷	〃	山林	弥生	
13	木塚城跡	〃　〃　長谷	城館跡	〃	中世	
14	太田遺跡	〃　〃　太田443-1	散布地	田畑・山地	弥生～中世	
15	西分増井遺跡群	〃　〃　増井	集落跡	田畑	縄文～古代	発掘調査
16	芳原城跡	〃　芳原	城館跡	山林	中世	〃
17	捨ヶ森城跡	〃　〃　三十代	〃	〃	〃	
18	観正寺跡	〃　〃　柏尾山	社寺跡	〃	〃	
19	蔵遺跡	〃　〃　蔵1596-1	散布地	畑・墓地	弥生	
20	下室屋遺跡	〃　〃　長畑	〃	田畑	古代・中世	
21	東ノ原遺跡	〃　〃　字東ノ原	〃	〃	〃	
22	東ノ原南遺跡	〃　〃　〃	〃	〃	〃	
23	田中遺跡	〃　内ノ谷字田中	〃	〃	弥生～中世	
24	内ノ谷城跡	〃　〃　中屋敷	城館跡	畑・山林	中世	
25	天皇遺跡	〃　弘岡上字天皇	散布地	田畑	〃	
26	森山城跡	〃　森山中	城館跡	山林	〃	
27	二ノ塀遺跡	〃　〃　字二ノ塀	散布地	田畑	弥生～中世	
28	森山南城跡	〃　〃　奥谷	城館跡	山林	中世	
29	フケ遺跡	〃　西畑峠字フケ	散布地	社寺境内	弥生	銅鉾出土地
30	大上遺跡	〃　〃　大上	〃	田畑	古代	
31	西畑遺跡	〃　〃	〃	〃	弥生～古代	
32	西畑城跡	〃　〃　スゲ	城館跡	山林	中世	
33	仁ノ城跡	〃　仁ノ西山	〃	〃	〃	
34	寺見ヶ谷遺跡	〃　〃　寺見ヶ谷	散布地	田畑	古代～中世	
35	仁ノ遺跡	〃　〃	〃	田畑・宅地	弥生～古代	
36	久保田遺跡	〃　〃　字久保田	〃	田畑	古代	
37	大寺廃寺跡	〃　西分大寺	〃	畑・宅地	弥生～中世	
38	馬場末遺跡	〃　馬場末	〃	田畑・宅地	〃	
39	山根遺跡	〃　秋山山根石屋敷	集落跡	〃	〃	
40	和田遺跡	〃　〃　字和田583	散布地	〃	縄文～中世	

第5表　遺跡地名表－14

春　野　町　No.2

No.	遺跡名	所在地	種別	現況	時代	備考
41	秋山城跡	春野町秋山和田山	城館跡	山林	中世	
42	小野遺跡	〃　〃　字小野781	散布地	畑・宅地	古墳～古代	
43	八王子遺跡	〃　西分字八王子	〃	畑	中世	
44	大谷遺跡	〃　秋山大谷	〃	畑・山地	古墳～古代	
45	秋山遺跡	〃　秋山	〃	田畑・宅地	弥生～中世	
46	松本遺跡	〃　西諸木字松本	〃	田畑	古墳～中世	
47	竹ヶ鼻遺跡	〃　〃　字竹ヶ鼻467-1	〃	田畑・宅地	弥生～古墳	
48	小島古墳	〃　〃　字小島184-1	〃	〃	〃	
49	光清城跡	〃　芳原愛宕山	城館跡	山林	中世	
50	小原坂遺跡	〃　東諸木280	散布地	畑	古代～中世	
51	亀割遺跡	〃　〃　亀割	〃	田畑・宅地	〃	
52	東諸木城跡	〃　諸木	城館跡	山林	中世	
53	北組城跡	〃　東諸木北組	散布地	畑	弥生～中世	
54	中組遺跡	〃　〃　中組	〃	田畑	〃	
55	雀ヶ森城跡	〃　〃　池根	城館跡	山林	中世	
56	南浦遺跡	〃　〃　字南浦	散布地	田	古墳～中世	
57	西戸原遺跡	〃　西戸原2759	〃	田畑・宅地	弥生～中世	
58	吉良屋敷跡	〃　弘岡上大谷	〃	〃	中世	
59	安後遺跡	〃　西諸木字安後	〃	〃	古代	
60	西ノ芝遺跡	〃　弘岡上字西ノ芝	〃	田畑	中世	

第5表　遺跡地名表－15

吾　川　村　No.1

No.	遺　跡　名	所　在　地	種　別	現　況	時　代	備　考
1	明　神　山　城　跡	吾川村上名野川字ミョウジン	城館跡	クマ笹山	中　世	
2	加　牟　曽　宇　城　跡	〃　下名野川字カンゾウヲ211	〃	山　林	〃	
3	古　城　（城山）	〃　大崎字沖402	〃	社寺境内	〃	
4	山崎（山峯）遺跡	〃　長屋字ヤマサキ6	散布地	畑・レストラン	弥　生	
5	久　保　田　遺　跡	〃　久喜字久保田2450	〃	田　畑	中　世	
6	クボゴヤシ遺跡	〃　田村字クボゴヤシ205	〃	茶　畑	弥　生	
7	願成寺跡・峠ノ越関所跡	〃　峠ノ越字タケノウシロ162-2	社寺跡	畑・墓地	中世～近世	
8	本　村　関　所　跡	〃　本村字カミトヲ372	関所跡	田	近　世	

第５表　遺跡地名表－１６

吾　北　村　No.1

No.	遺　跡　名	所　在　地	種　別	現　況	時　代	備　考
1	程　野　城　跡	吾北村上八川下分字程野3005	城館跡	村民体育館	中　世	消滅
2	柚ノ木野城跡	〃　〃　土居	〃	墓　地	〃	〃
3	木の瀬城跡	〃　〃　下分字狩山地624-イ	〃	山　林	〃	
4	戸　城	〃　〃　上分字北岩川谷2637-ロ	〃	〃	〃	
5	池の窪城跡	〃　〃　下分字城ヶ森	〃	〃	〃	
6	日比原遺跡	〃　清水上分字ナロ1178	散布地	畑	弥　生	
7	大　野　遺　跡	〃　小川西津賀才字大野481-6	〃	〃	〃	

高知県埋蔵文化財調査報告書第36集

平成２・３年度

高知県遺跡詳細分布調査概報

――土佐・吾川ブロック――

１９９２年３月

編集・発行　高知県教育委員会