御代田町遺跡地図

2001

長野県御代田町教育委員会

例　　言

1　本書は、長野県北佐久郡御代田町内の遺跡詳細分布調査報告書である。

2　本分布調査は、平成11・12年度の国庫補助事業として、調査担当者を堤　隆とし、御代田町教育委員会が実施した。

3　本調査および整理にかかわった調査員・作業員は以下のとおりである。
鳥居　亮、中込輝子、神蔵惇子、砂連尾恵美子、行田祐子

4　本書の執筆および編集は、御代田町教育委員会の責任のもとに、堤　隆がおこなった。

凡　　例

1　本書に使用した地図で第Ⅰ章のものは、御代田町が平成８年に調整した都市計画基本図で、2500分の１の縮尺のものを5000分の１として使用している。

2　本書の付図としたものは、御代田町が平成８年に調整した都市計画基本図で、10000分の１の縮尺のものを20000分の１として使用している。

3　第Ⅰ章の地図は、遺跡の分布する地区のみ、１km四方の地区を４分割して１頁に掲載した。掲載地区は次頁の地区割り図と対応する。

4　遺跡番号は現在県に登録してある番号を生かし、新発見の遺跡についてはこれに継続する番号を付した。

5　遺跡範囲は遺物の分布範囲を線で囲った。

6　古墳については、◓の記号で分布を示した。

7　既に発掘調査の終了した遺跡範囲については、網点で示した。

8　追分火砕流（AD1108）の範囲については、-┼-┼-の線で示した。



遺跡詳細分布図地区分割図（○付の数字がⅠ章掲載の5000分の1の遺跡分布地区）

御代田町を中心とする浅間山南麓の地形

目　次

例言

凡例

I　遺跡詳細地図……1

町内遺跡一覧表……50

II　遺跡内遺構分布図……53

御代田町発掘調査遺跡一覧表……82

I　遺跡詳細地図

1　御代田町の遺跡

標高2542ｍの活火山浅間山に抱かれた御代田町では、2001年現在で88個所の遺跡が確認されている（第１図・第１～３表)。

現在、御代田町で確認されている遺跡は、縄文時代から中世にかけてのものである。しかし、１万数千年以上前の旧石器時代の遺跡はまったく確認されていない。それは、１万３千～１万１千年前に噴出した浅間の軽石流堆積物が、浅間山南麓を分厚く覆いその存否が確認できないためである。

また、浅間山は平安時代の天仁元年(1108年)にも噴火を起こしており、平成の雲仙普賢岳噴火の３倍にもあたる火砕流＝追分火砕流を噴出した。この火砕流は御代田町の東側地区を広く覆うため(第１図の点線範囲内)、この部分では遺跡の確認もなされていない。ただ、その火砕流の分布の末端にあたる広畑遺跡では、火砕流堆積物を剝いだ下に黒色土がパックされ、縄文時代中期の住居跡が残されていた。このことから、火砕流下において遺跡は流失することなく残されていることがうかがえ、未確認とはいえ火砕流未被覆地区と同様な密度で遺跡が分布していたものと考えられる。したがってこの地域は地図上の記載はないが、開発等注意を要する地域である。

現在の88ヶ所を数える遺跡の内訳をみると、時代の複合する遺跡をふくめて以下のとおりとなる。

縄文時代	集落等	46ヶ所
弥生時代	集落等	３ヶ所
古墳時代	集落等	４ヶ所
	古墳群	７ヶ所
奈良・平安時代	集落等	23ヶ所
中世	集落等	７ヶ所
	城郭	16ヶ所

御代田町では、縄文時代の遺跡が最も多く50ヶ所近くを数え、逆に弥生時代の遺跡は３遺跡のみと少ない。その要因のひとつとしては縄文時代において浅間山麓や森泉山麓の豊富な動植物を食料として多角的に利用できたのに対し、弥生時代の初期水稲耕作は標高700～800ｍの高冷地に適応できず、集落形成が困難であったためと考えられる。また、古墳群の数からみれば、古墳時代の集落はもう少し数多く眠っているものと考えられる。

御代田付近には古代において、御牧塩野牧が設置されたり東山道が通過した関係などから、奈良平安時代の遺跡は比較的充実してみられる。中世城郭も16ヶ所と多く、「田切地形」と呼ばれる火山灰土壌地帯特有の天然の要害をうまく利用して、城郭を設けている。

これらのうち発掘調査の実施された遺跡は37遺跡ある。

各時代の代表的な発掘調査遺跡をあげると、縄文早期の遺物が検出された下荒田遺跡・塚田遺跡、縄文前期の尖底土器群と集落が検出された下弥堂遺跡・塚田遺跡、縄文中期の集落と国重要文化財に指定された焼町土器などが出土した川原田遺跡、縄文後期の敷石住居の検出された滝沢遺跡などがある。いずれも浅間山系塩野地区の遺跡で、塩野西遺跡群として包括されている。また、森泉山系にも町指定史跡の宮平遺跡があり、縄文中・後期の拠点的集落が検出されている。

数少ない弥生時代の集落は、塩野細田遺跡や下荒田遺跡で検出されている。つづく古墳時代では、小田井地区の前田遺跡において５世紀代の集落が初期須恵器とともに検出された。古墳時代後期の円墳としては、保存整備された下原古墳群・細田塚古墳・めがね塚古墳などがある。

奈良・平安時代には、小田井地区において大集落が形成され、鋳師屋遺跡群と呼称され数百軒の住居が検出された。鋳師屋遺跡群は、埋葬馬の検出された野火付遺跡、円面硯の出土した前田遺跡、十二遺跡・根岸遺跡で構成される。

中世城郭には、町史跡である小田井城跡があり、堀跡などがよく残されている。

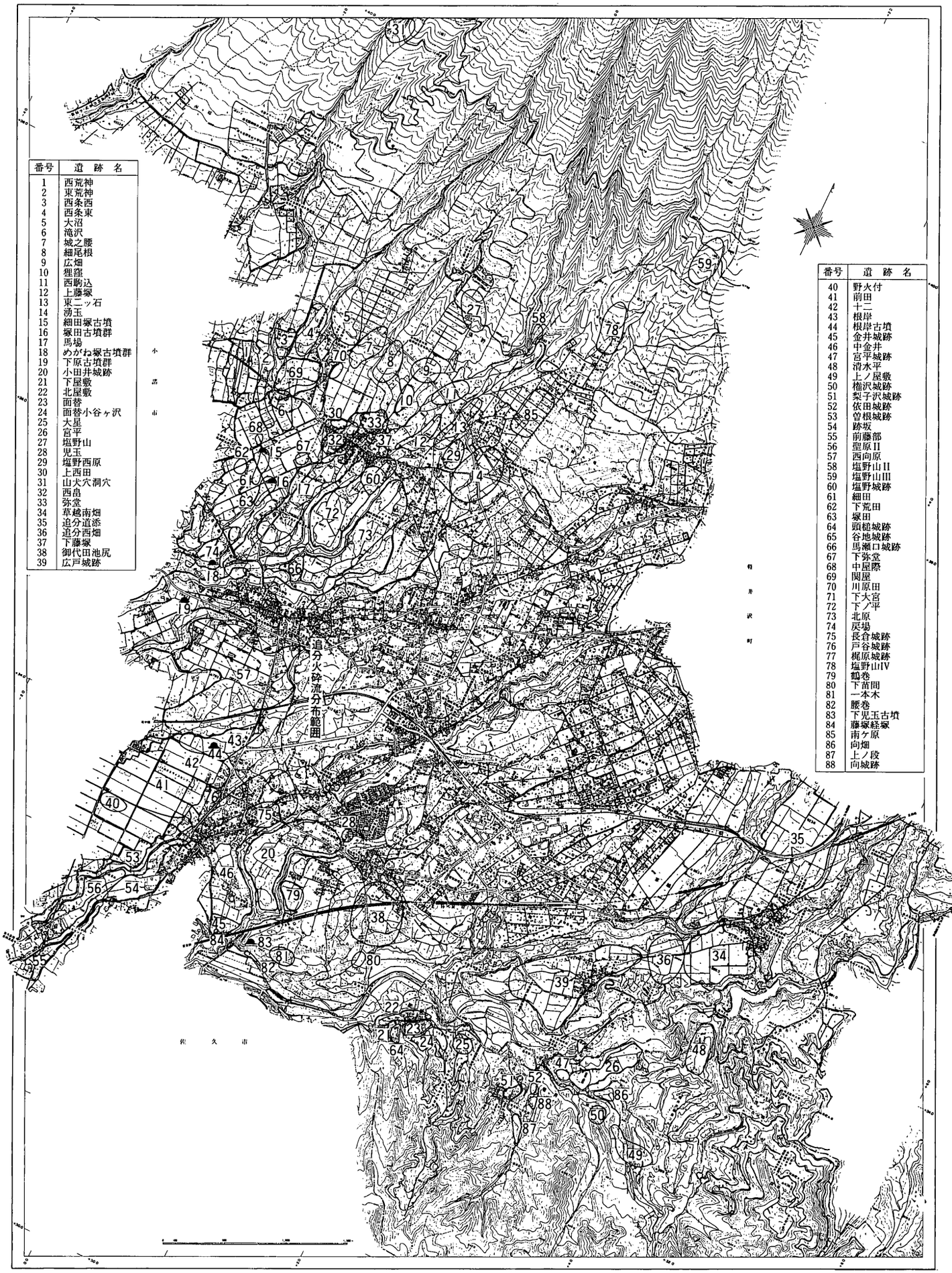

番号	遺跡名
1	西荒神
2	東荒神
3	西条西
4	西条東
5	大沼
6	滝沢
7	城之腰
8	細尾根
9	広畑
10	狸窪
11	西駒込
12	上藤塚
13	東二ッ石
14	湧玉
15	細田塚古墳
16	塚田古墳群
17	馬場
18	めがね塚古墳群
19	下原古墳群
20	小田井城跡
21	下屋敷
22	北屋敷
23	面替
24	面替小谷ヶ沢
25	大星
26	宮平
27	塩野山
28	児玉
29	塩野西原
30	上西田
31	山犬穴洞穴
32	西畠
33	弥堂
34	草越南畑
35	追分道添
36	追分西畑
37	下藤塚
38	御代田池尻
39	広戸城跡

番号	遺跡名
40	野火付
41	前田
42	十二
43	根岸
44	根岸古墳
45	金井城跡
46	中金井
47	宮平城跡
48	清水平
49	上ノ屋敷
50	楢沢城跡
51	梨子沢城跡
52	依田城跡
53	曽根城跡
54	跡坂
55	前藤部
56	聖原II
57	西向原
58	塩野山II
59	塩野山III
60	塩野城跡
61	細田
62	下荒田
63	塚田
64	頭槌城跡
65	谷地城跡
66	馬瀬口城跡
67	下弥堂
68	中屋際
69	関屋
70	川原田
71	下大宮
72	下ノ平
73	北原
74	戻場
75	長倉城跡
76	戸谷城跡
77	梶原城跡
78	塩野山IV
79	鶴巻
80	下苗間
81	一本木
82	腰巻
83	下児玉古墳
84	藤塚経塚
85	南ケ原
86	向畑
87	上ノ段
88	向城跡

第1図　御代田町遺跡分布図（1：40000）

第２図　ブロック10　塩野地区遺跡分布図（1：5000）

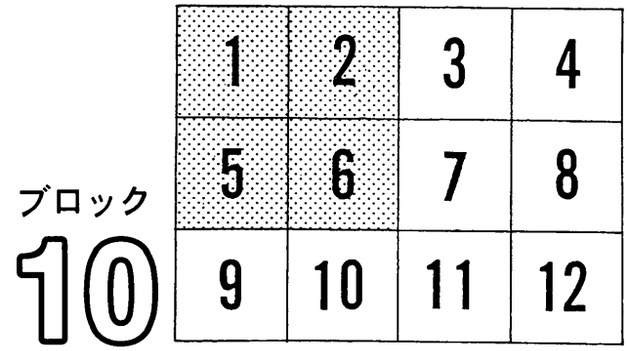

第３図　ブロック11　塩野地区遺跡分布図（1：5000）

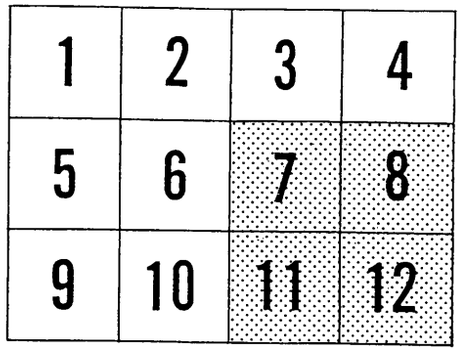

第４図　ブロック13　塩野地区遺跡分布図（1：5000）

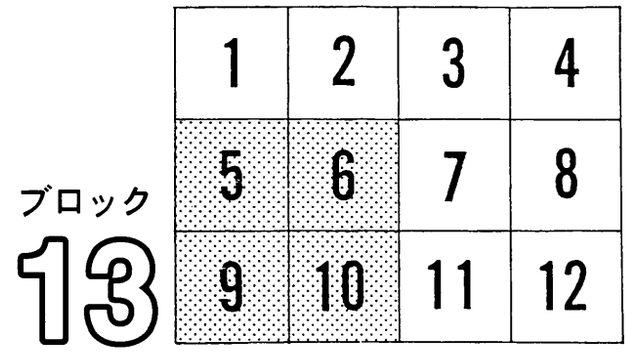

第５図　ブロック13　塩野地区遺跡分布図（1：5000）

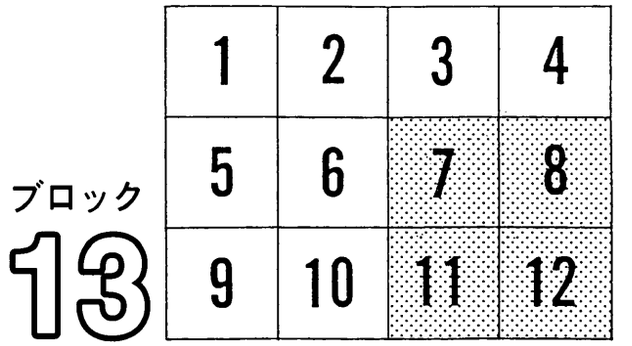

第6図　ブロック14　塩野地区遺跡分布図（1：5000）

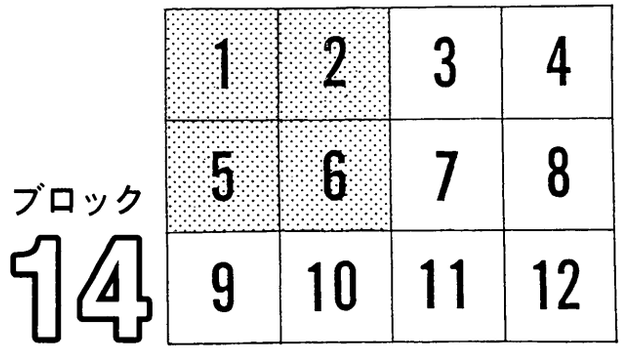

ブロック
14

1	2	3	4
5	6	7	8
9	10	11	12

第７図　ブロック14　塩野地区遺跡分布図（1：5000）

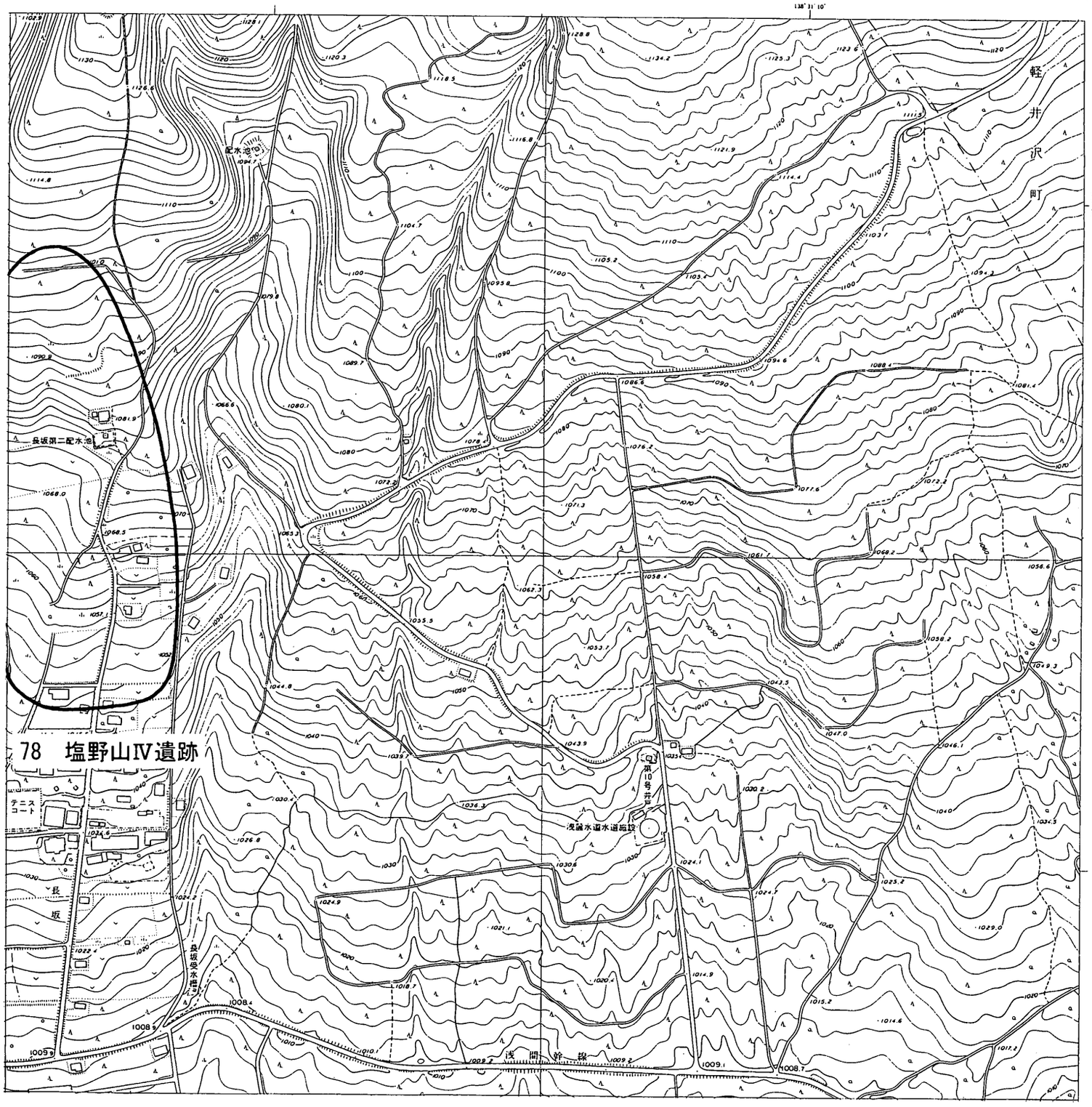

第８図　ブロック14　塩野地区遺跡分布図（1：5000）

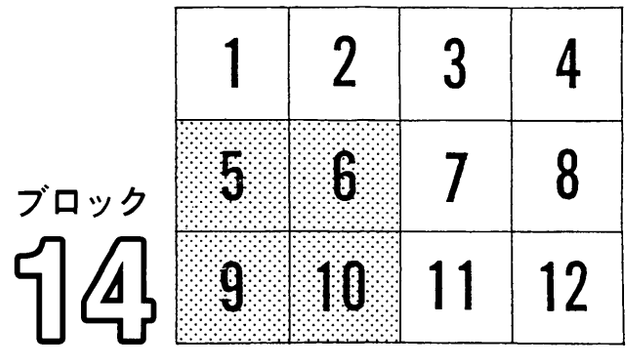

58　塩野山Ⅱ遺跡

27　塩野山遺跡

追分火砕流

85　南ケ原遺跡

11　西駒込遺跡

13 東二ッ石遺跡

御代田

塩野

138°30'10"

第９図　ブロック14　塩野地区遺跡分布図（1：5000）

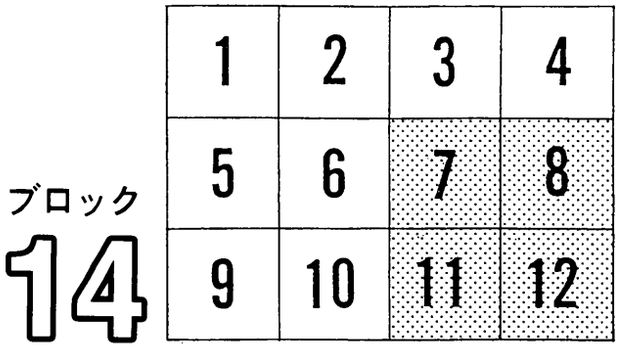

78　塩野山Ⅳ遺跡

第10図　ブロック16　塩野地区遺跡分布図（1：5000）

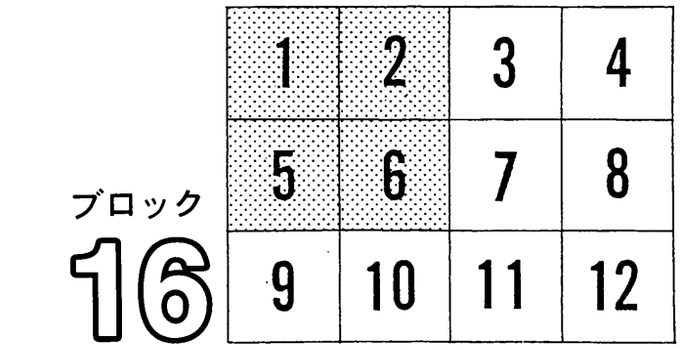

4　西城東遺跡

3　西城西遺跡

77　梶原城跡

69　関屋遺跡

2
東荒神遺跡

6　滝沢遺跡

1　西荒神遺跡

71　下大宮遺跡

68　中屋際遺跡

小諸市

第11図　ブロック16　塩野地区遺跡分布図（1：5000）

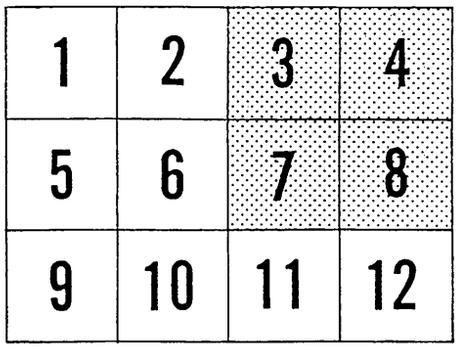

7　城之腰遺跡
8　細尾根遺跡
11　西駒込遺跡
10　狸窪遺跡
70　川原田遺跡
69　関屋遺跡
33　弥堂遺跡
12　上藤塚遺跡
30　上西田遺跡
37　下藤塚遺跡
6　滝沢遺跡
32　西畠遺跡
72　下ノ平遺跡
60　塩野城跡
67　下弥堂遺跡
17　馬場遺跡
73
北原遺跡

第12図　ブロック16　塩野地区遺跡分布図（1：5000）

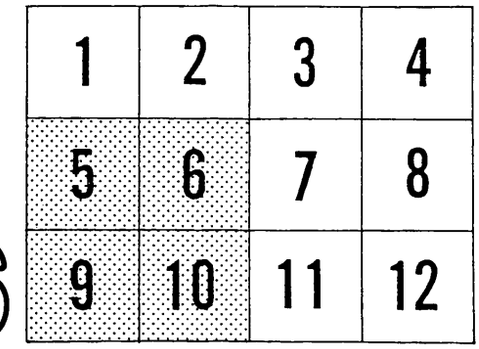

69　関屋遺跡

6　滝沢遺跡

1　西荒神遺跡

71　下大宮遺跡

2　東荒神遺跡

68　中屋際遺跡

15　細田塚古墳

61　細田遺跡

62　下荒田遺跡

第13図　ブロック16　塩野地区遺跡分布図（1：5000）

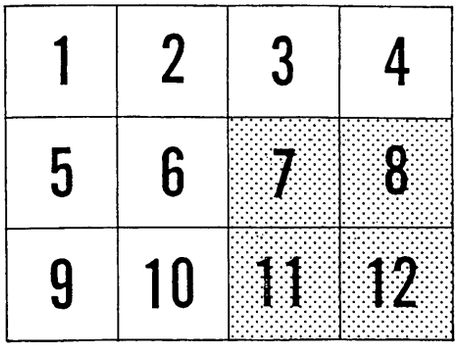

30　上西田遺跡
33　弥堂遺跡
37　下藤塚遺跡
32　西畠遺跡
6　滝沢遺跡
67　下弥堂遺跡
60　塩野城跡
17　馬場遺跡
61　細田遺跡
16　塚田古墳
72　下ノ平遺跡
63　塚田遺跡
73　北原遺跡

1	2	3	4
5	6	7	8
9	10	11	12

ブロック 17

第14図　ブロック17　塩野地区遺跡分布図（1：5000）

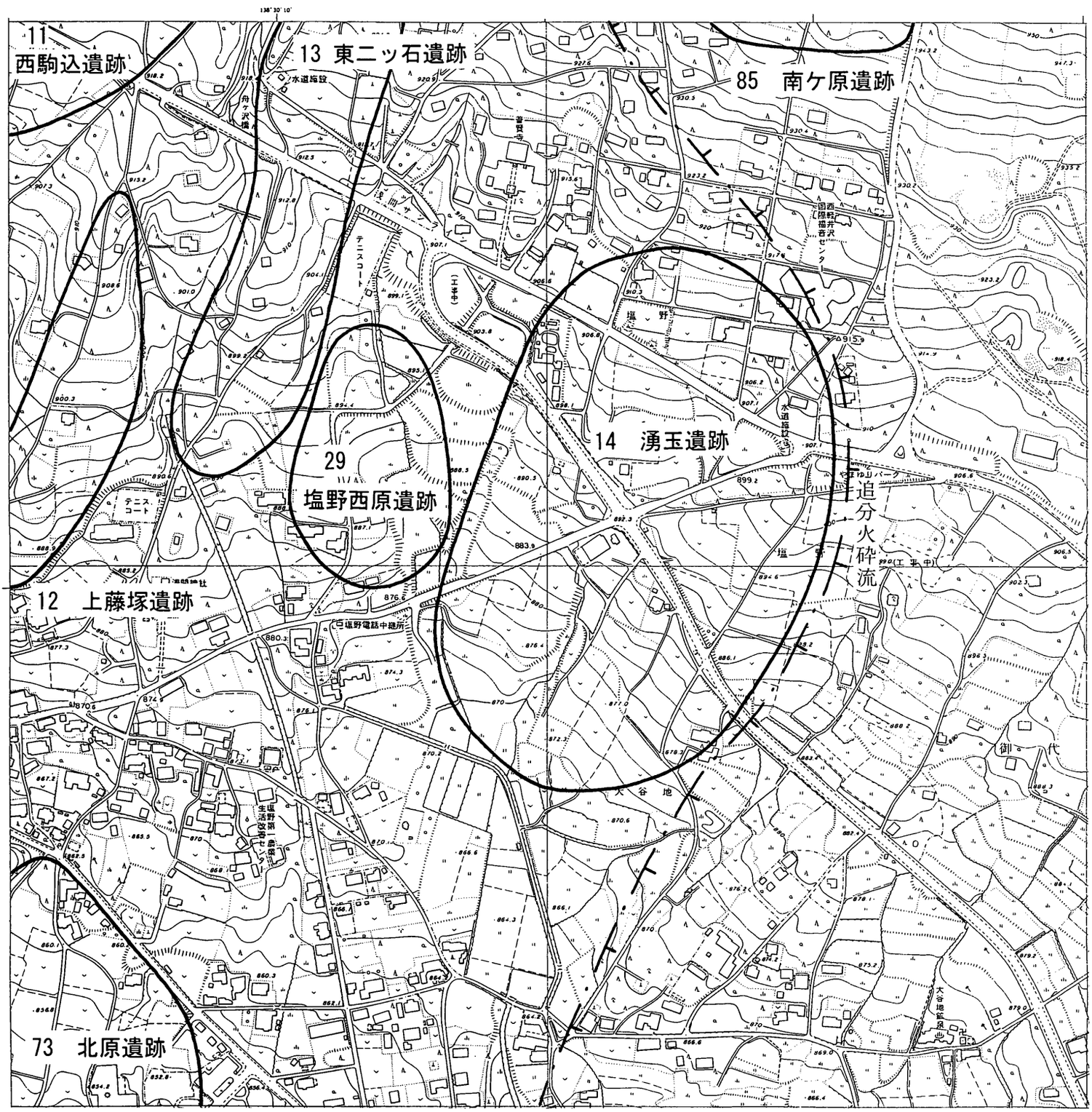

1	2	3	4
5	6	7	8
9	10	11	12

ブロック
17

第15図　ブロック17　塩野地区遺跡分布図（1：5000）

1	2	3	4
5	6	7	8
9	10	11	12

ブロック 19

第16図　ブロック19　馬瀬口地区遺跡分布図（1：5000）

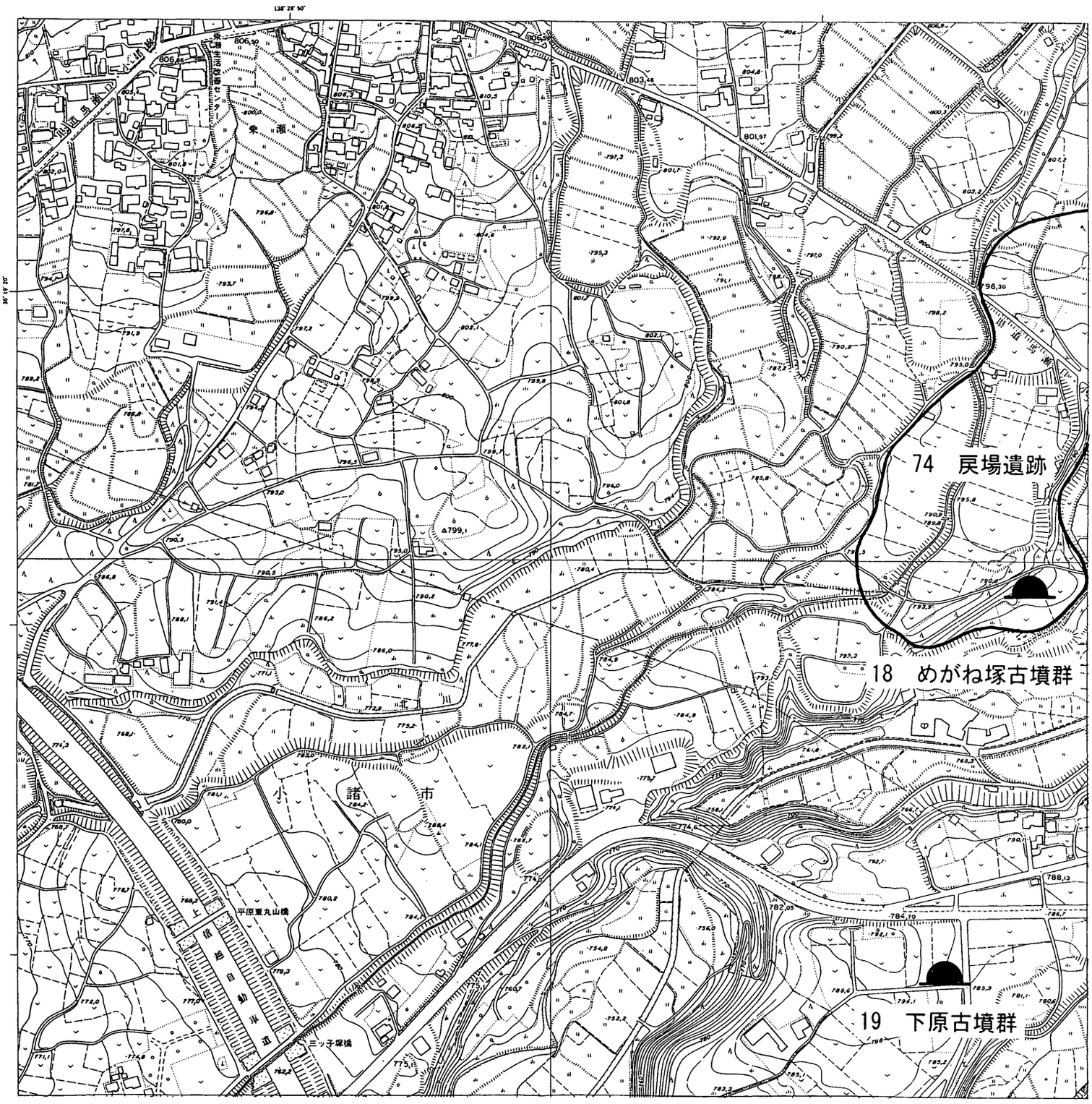

第17図　ブロック19　馬瀬口地区遺跡分布図（1：5000）

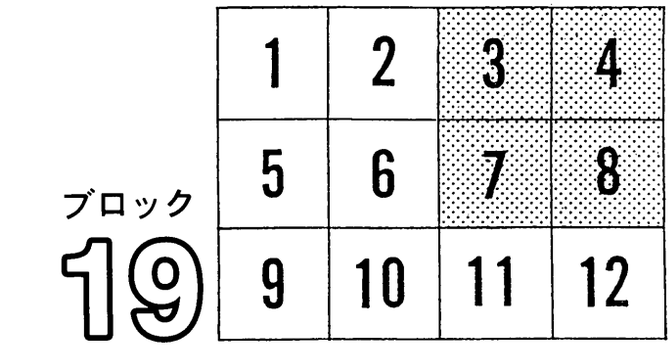

17 馬場遺跡
72 下ノ平遺跡
73 北原遺跡
74 戻場遺跡
66 馬瀬口城跡
萩原稲荷神社
田口神社
奥崎神社
追分火砕流
馬瀬口
長泉寺
馬瀬口原五集会所
社会教育集会所
白山神社
御代田町
御代田町高齢者創作館
浅間野菜加工場
馬瀬口第二集会所
57 西向原遺跡

1	2	3	4
5	6	7	8
9	10	11	12

ブロック
19

第18図　ブロック19　馬瀬口地区遺跡分布図（1：5000）

1	2	3	4
5	6	7	8
9	10	11	12

ブロック
19

第19図　ブロック19　馬瀬口地区遺跡分布図（1：5000）

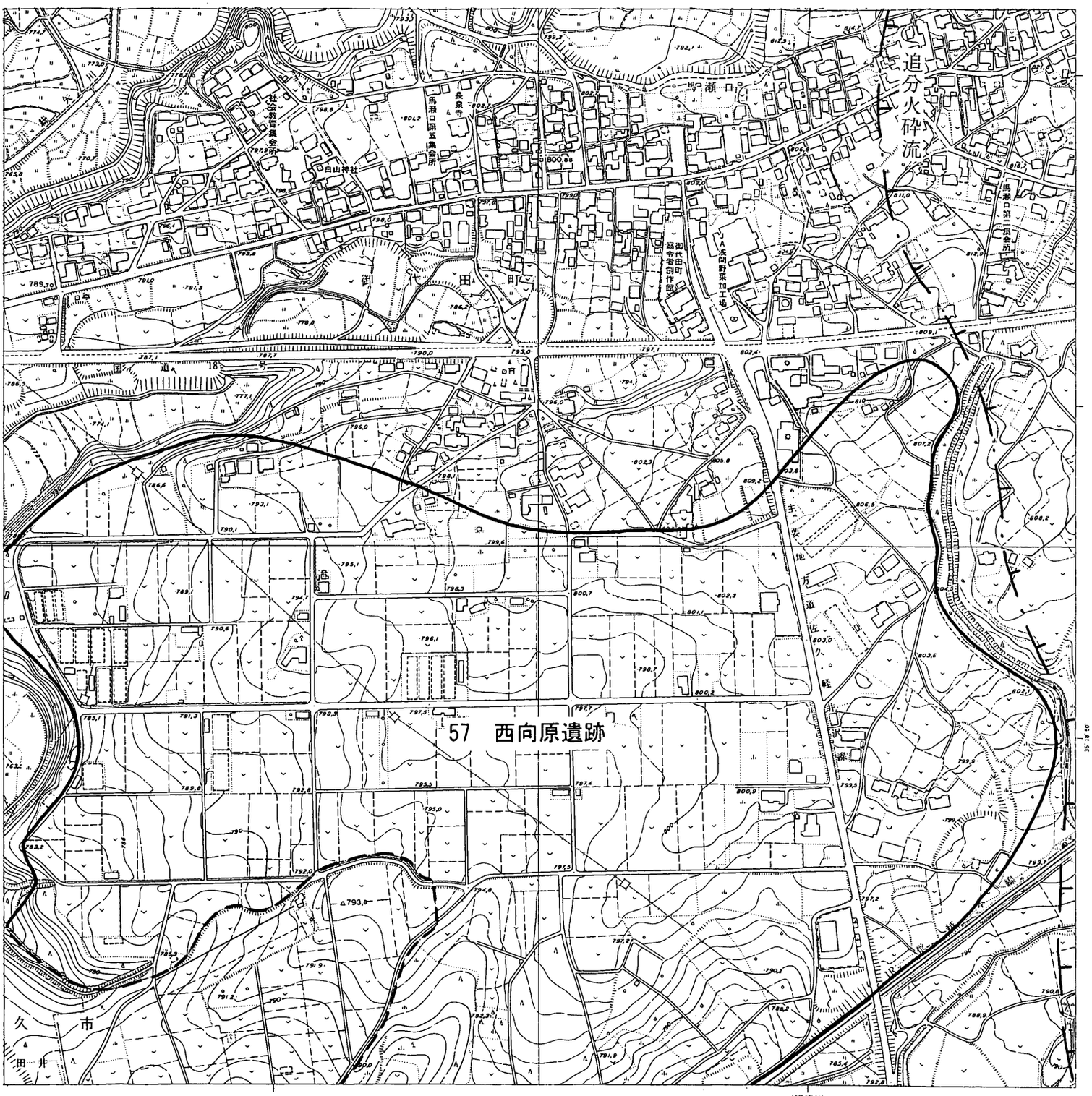

第20図　ブロック20　御代田地区遺跡分布図（1：5000）

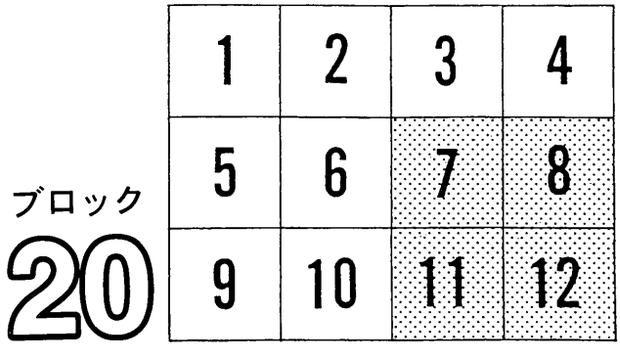

1	2	3	4
5	6	7	8
9	10	11	12

ブロック
21

第21図　ブロック21　草越地区遺跡分布図（1：5000）

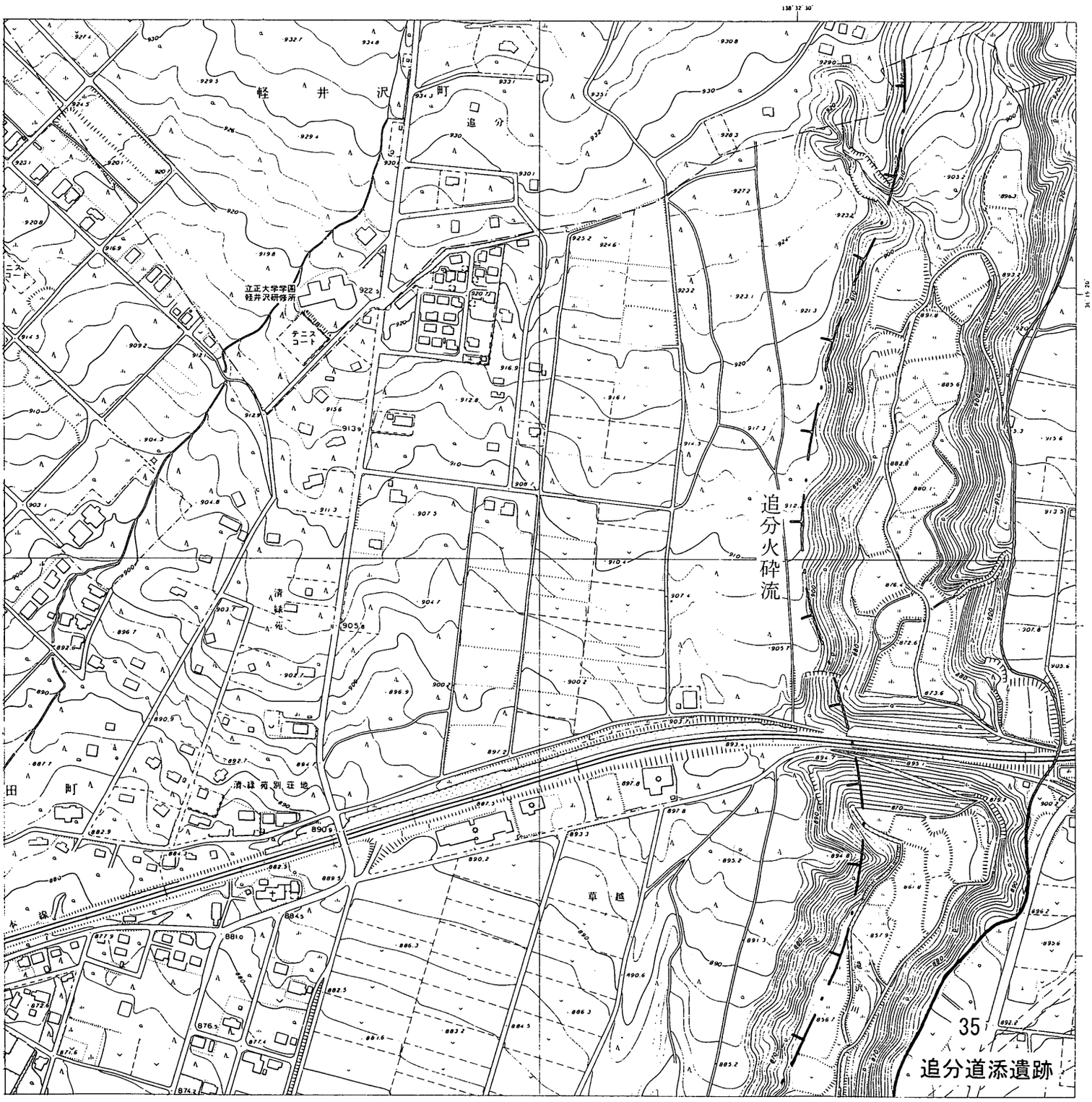

第22図　ブロック21　草越地区遺跡分布図（1：5000）

ブロック 21

1	2	3	4
5	6	7	8
9	10	11	12

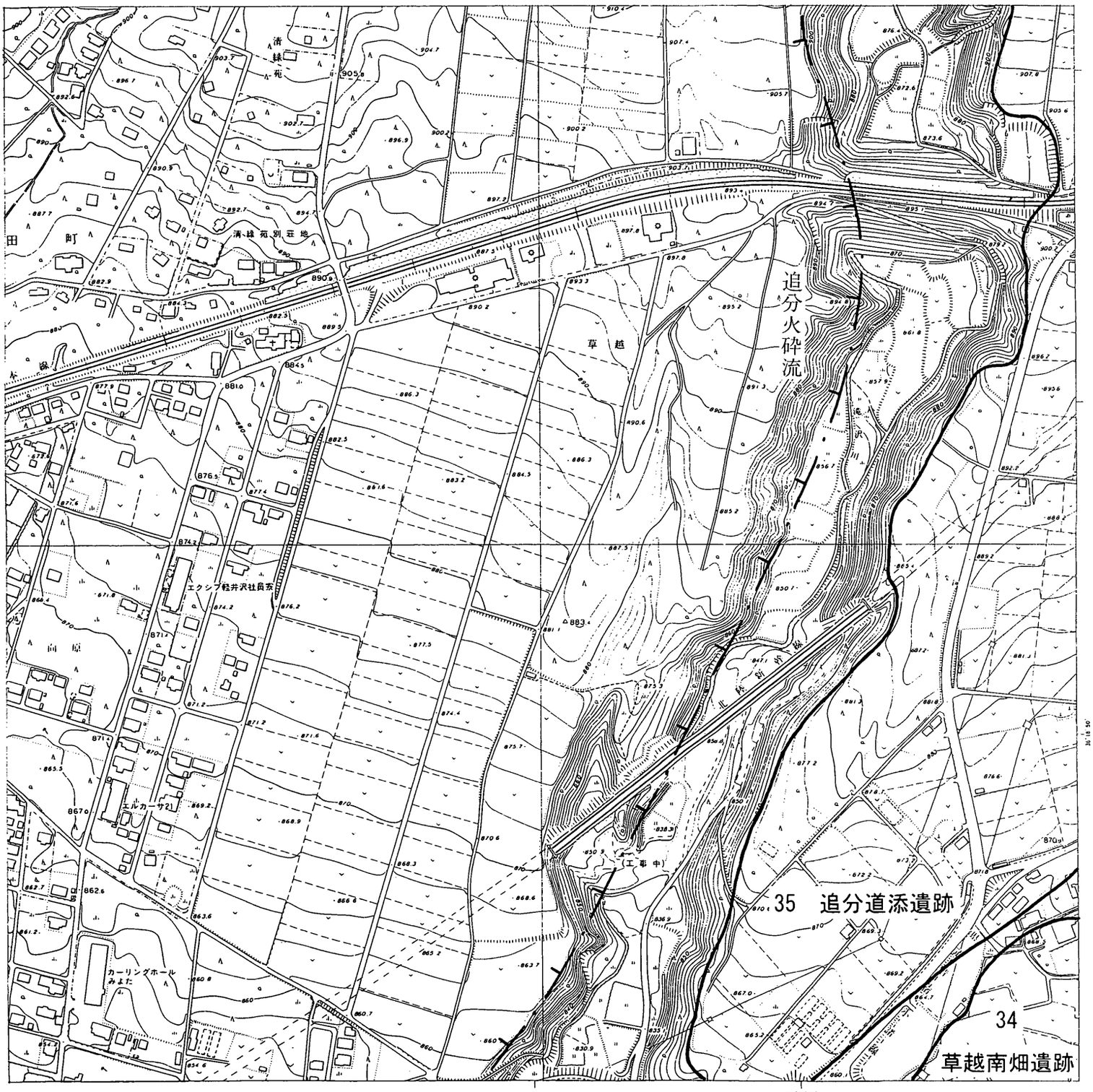

1	2	3	4
5	6	7	8
9	10	11	12

ブロック 22

第23図　ブロック22　草越地区遺跡分布図（1：5000）

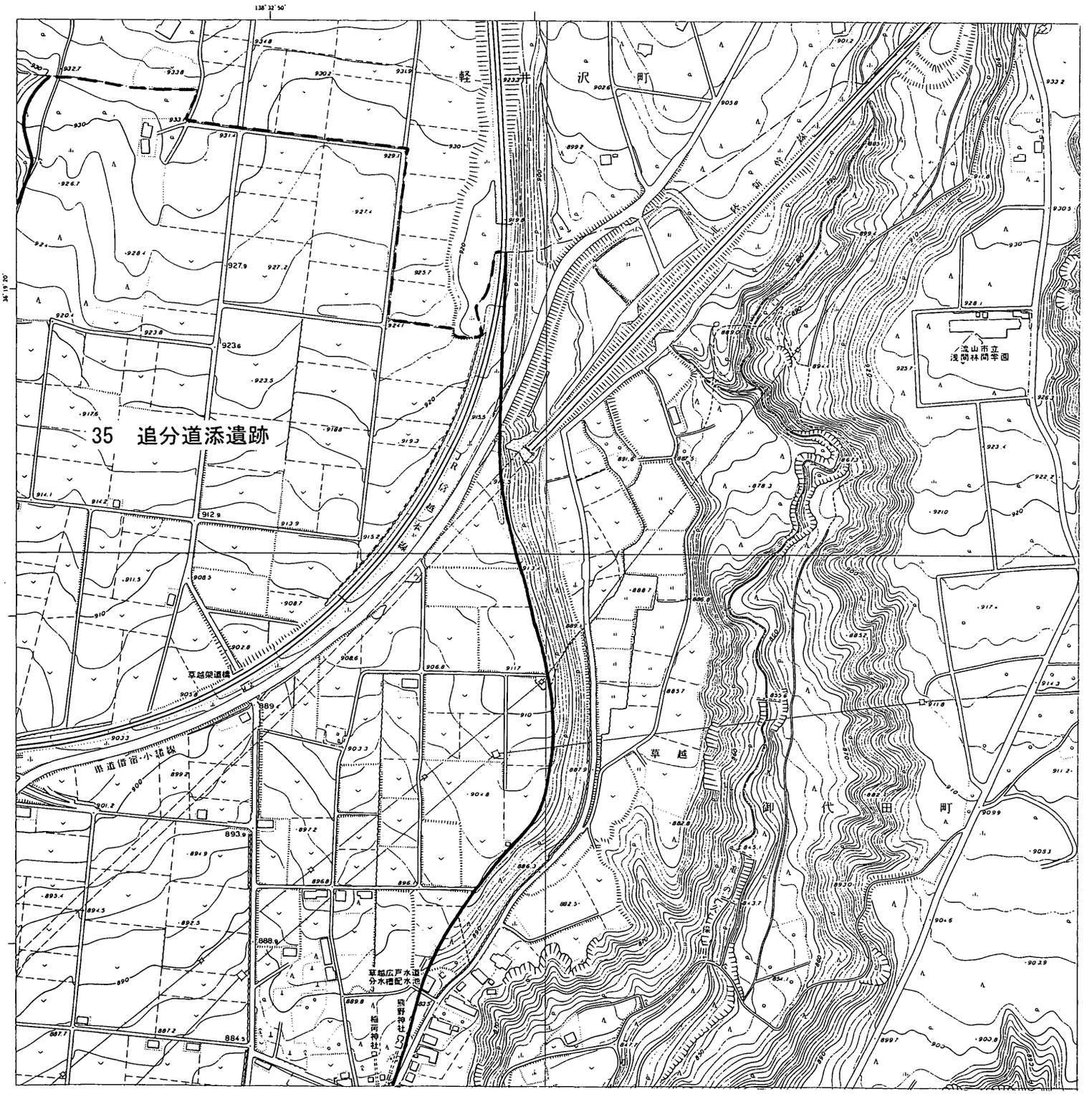

1	2	3	4
5	6	7	8
9	10	11	12

ブロック
22

第24図　ブロック22　草越地区遺跡分布図（1：5000）

1	2	3	4
5	6	7	8
9	10	11	12

ブロック
23

第25図　ブロック23　小田井地区遺跡分布図（1：5000）

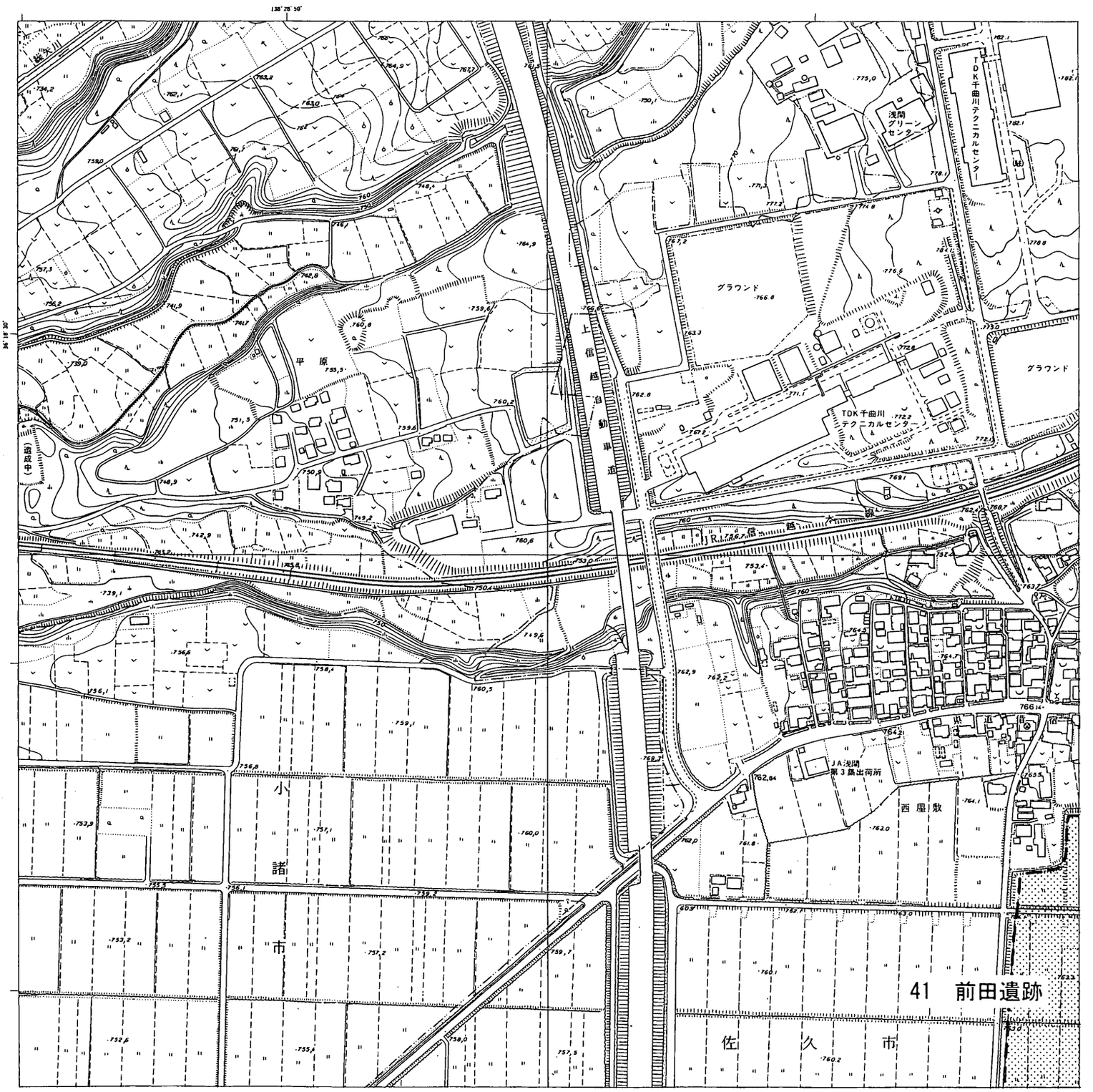

第26図　ブロック23　小田井地区遺跡分布図（1：5000）

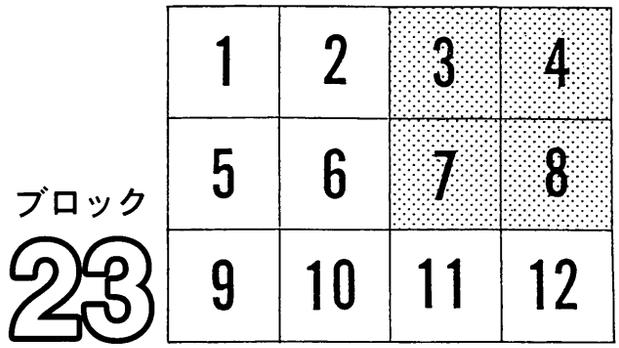

57　西向原遺跡

43　根岸遺跡

44　根岸古墳

42　十二遺跡

41　前田遺跡

46　中金井遺跡

76
戸谷城跡

御代田町

第27図　ブロック23　小田井地区遺跡分布図（1：5000）

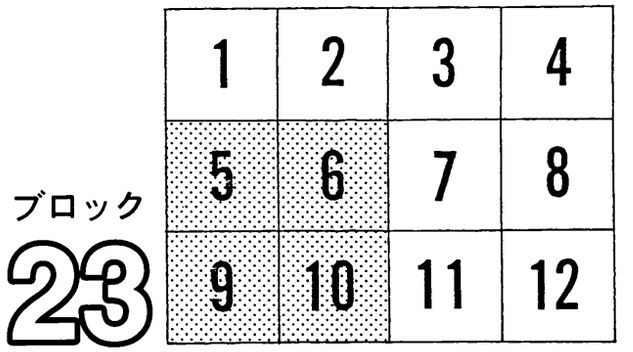

第28図　ブロック23　小田井地区遺跡分布図（1：5000）

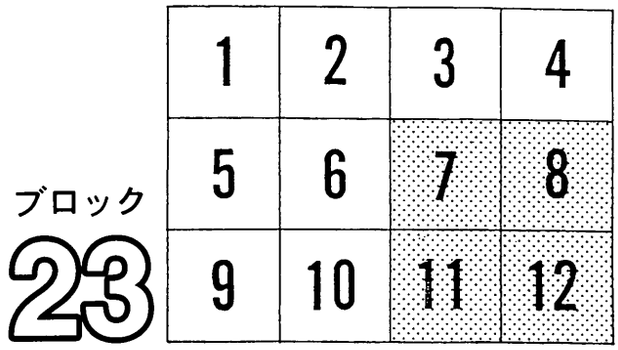

42　十二遺跡

41　前田遺跡

76
戸谷城跡

46　中金井遺跡

40　野火付遺跡

53　曽根城跡

54　跡坂遺跡

第29図　ブロック24　小田井地区遺跡分布図（1：5000）

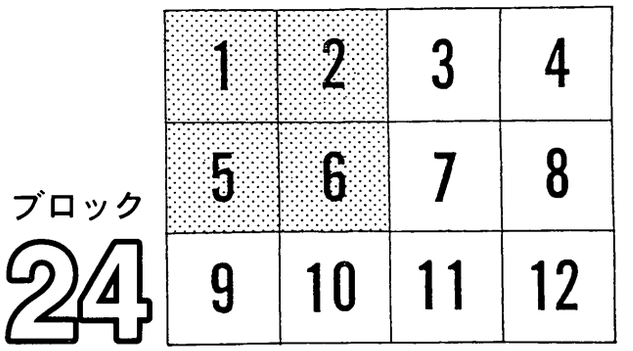

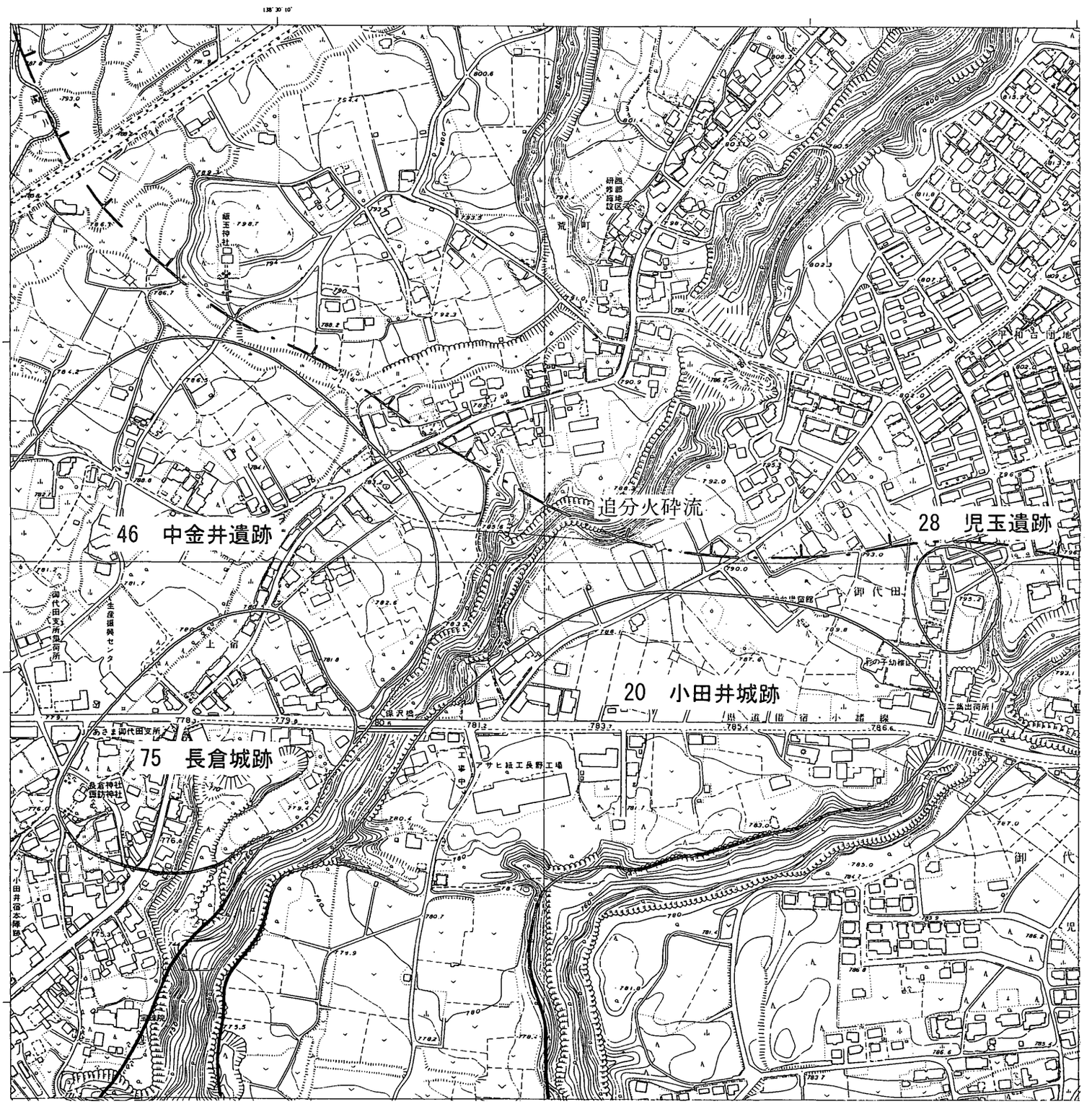

第30図　ブロック24　児玉地区遺跡分布図（1：5000）

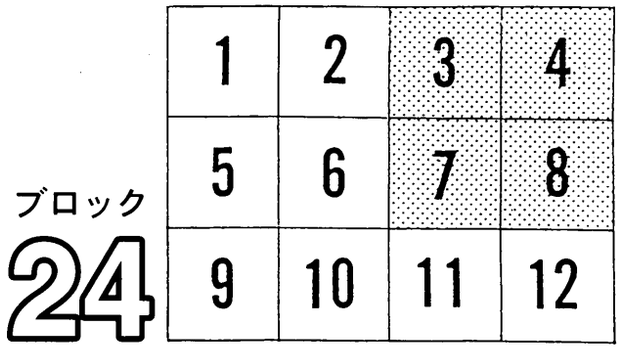

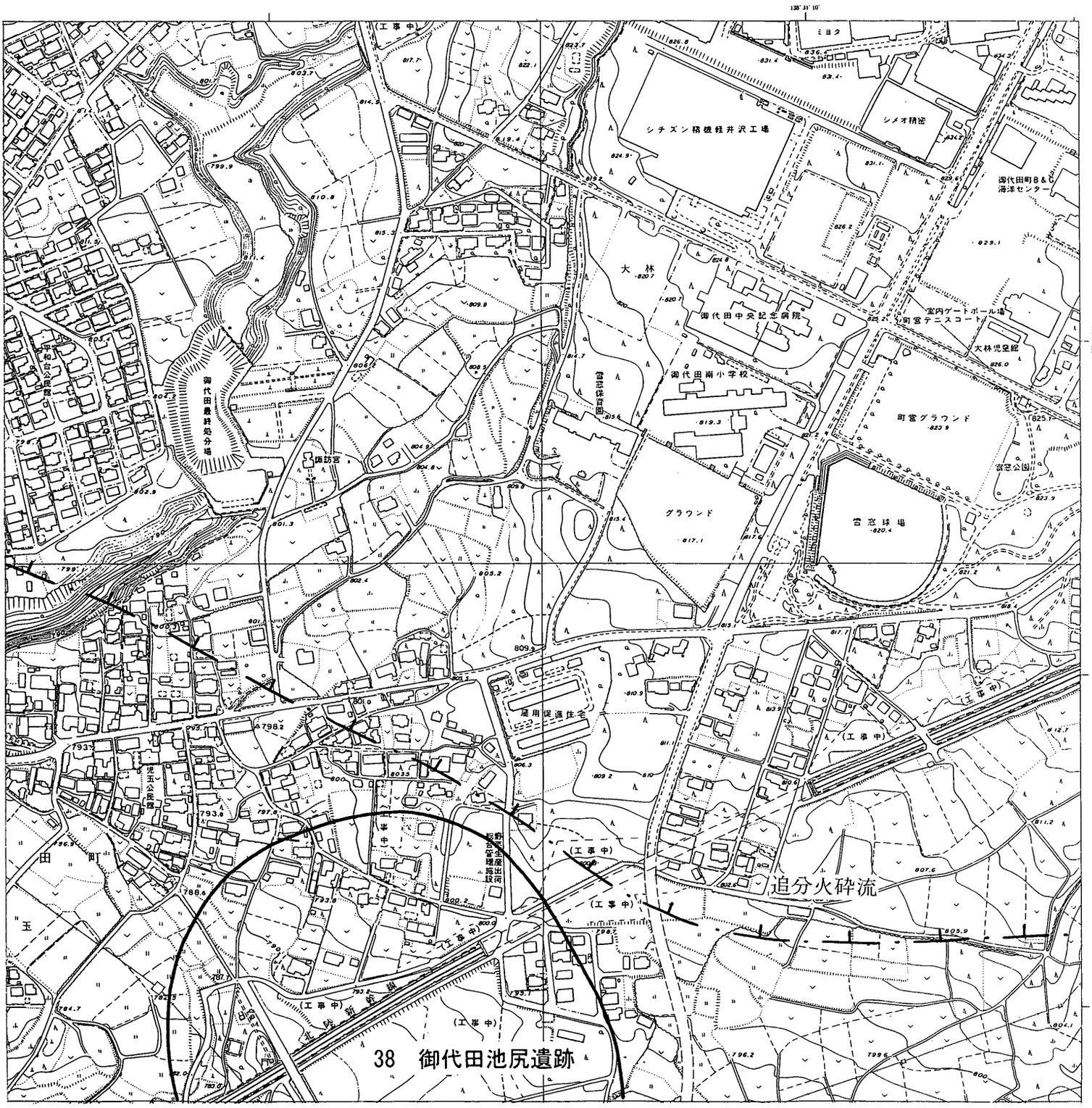

1	2	3	4
5	6	7	8
9	10	11	12

ブロック 24

第31図　ブロック24　小田井地区遺跡分布図（1：5000）

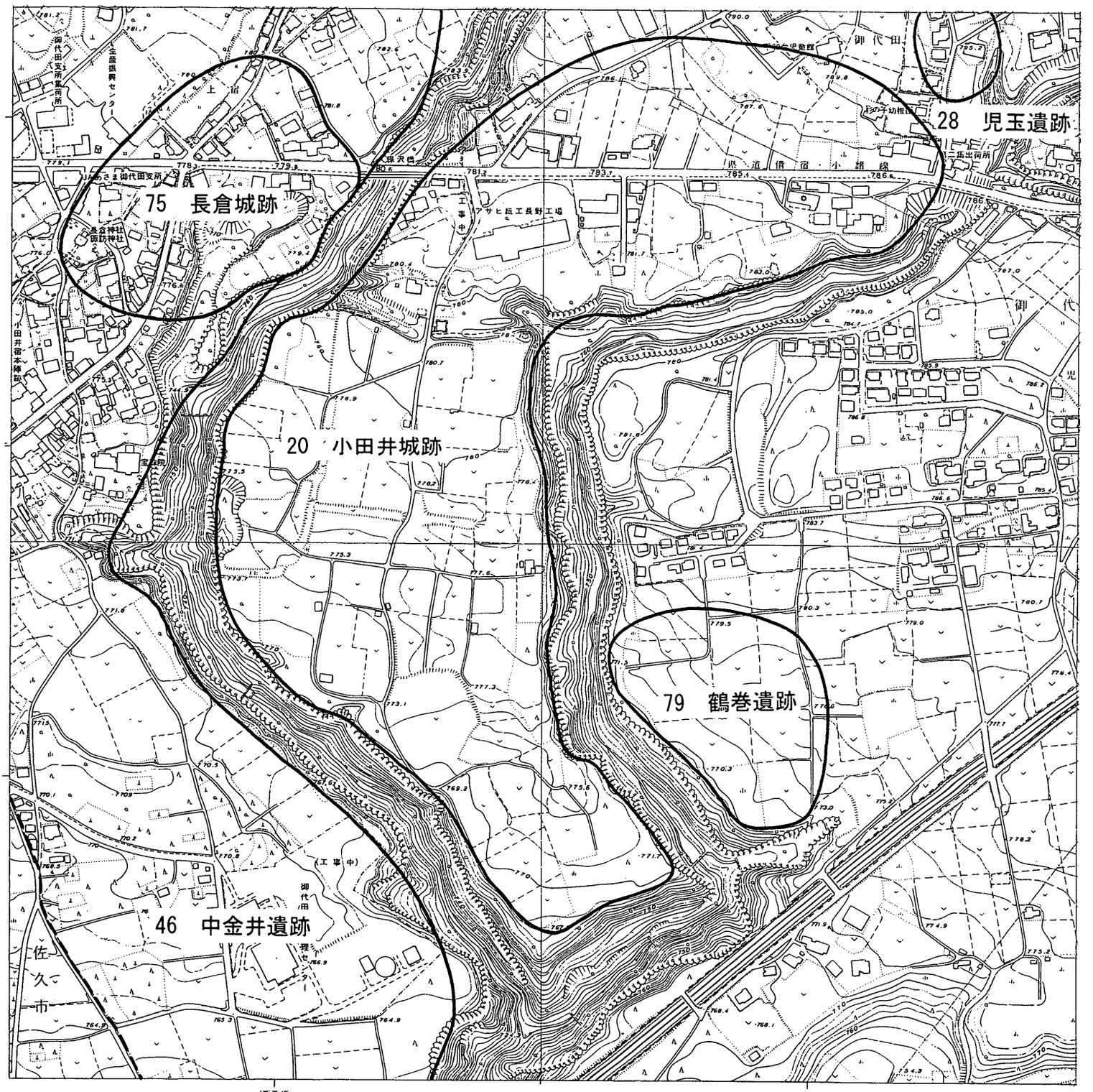

1	2	3	4
5	6	7	8
9	10	11	12

ブロック 24

第32図　ブロック24　児玉地区遺跡分布図（1：5000）

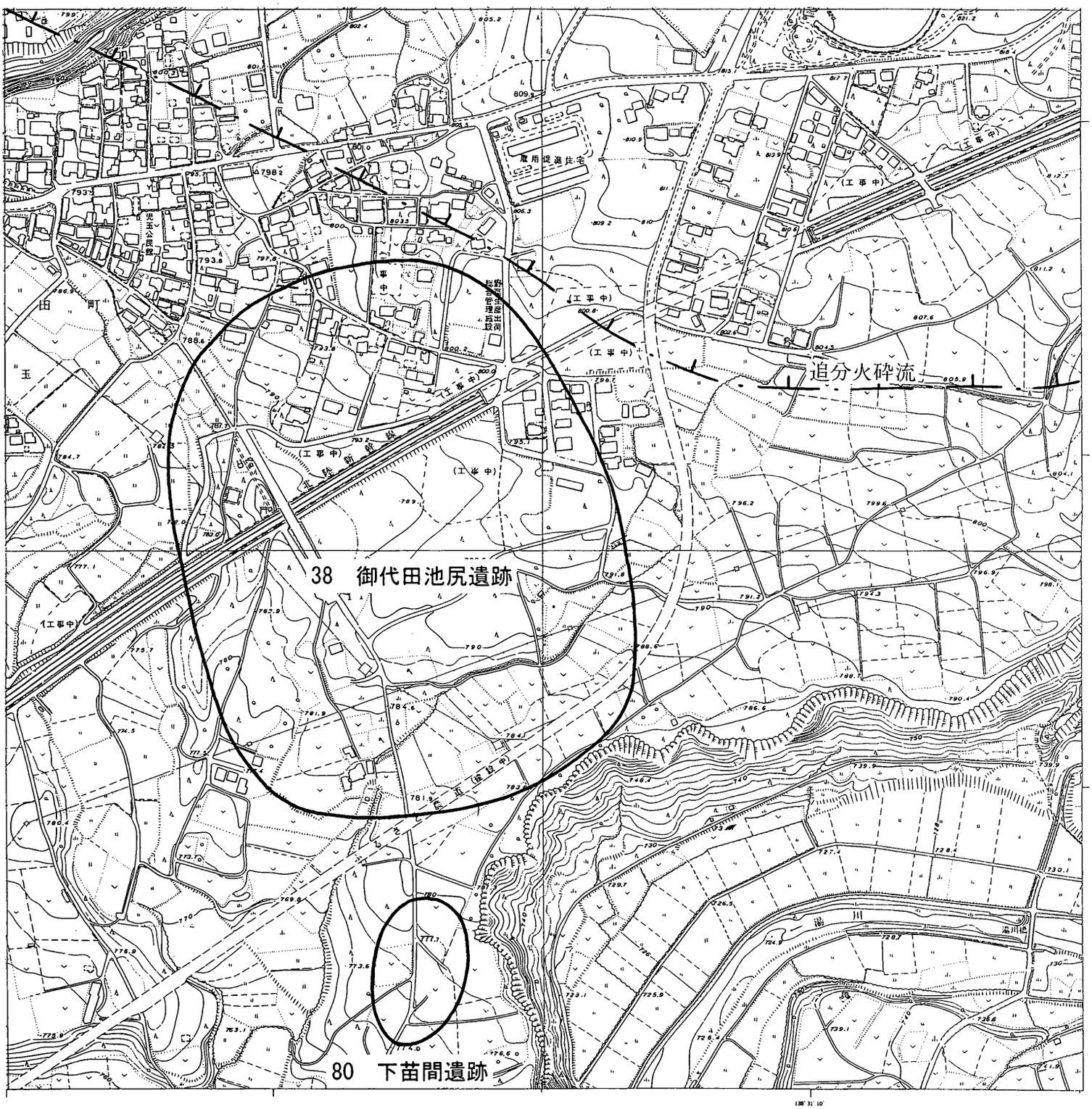

第33図　ブロック25　向原・広戸地区遺跡分布図（1：5000）

ブロック
25

1	2	3	4
5	6	7	8
9	10	11	12

第34図　ブロック25　広戸・草越地区遺跡分布図（1：5000）

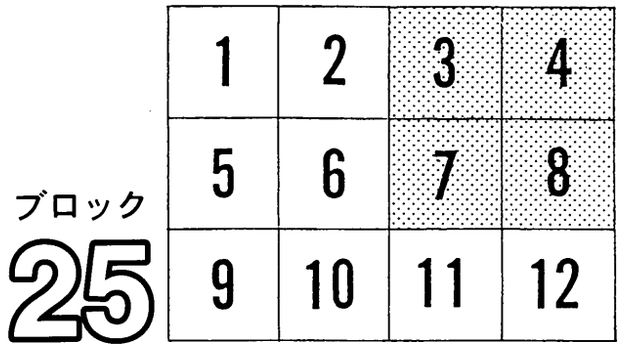

35　追分道添遺跡

追分火砕流

34　草越南畑遺跡

36　追分西畑遺跡

39　広戸城跡

第35図　ブロック25　広戸地区遺跡分布図（1：5000）

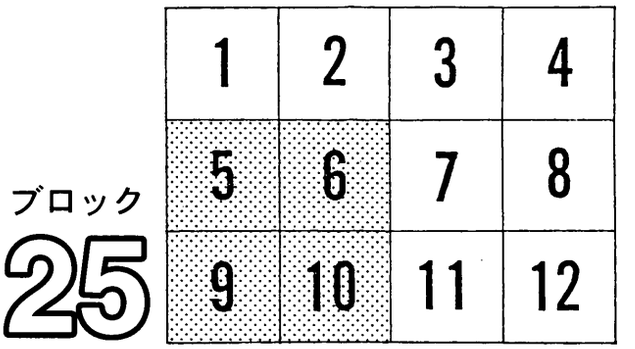

第36図　ブロック25　広戸・豊昇地区遺跡分布図（1：5000）

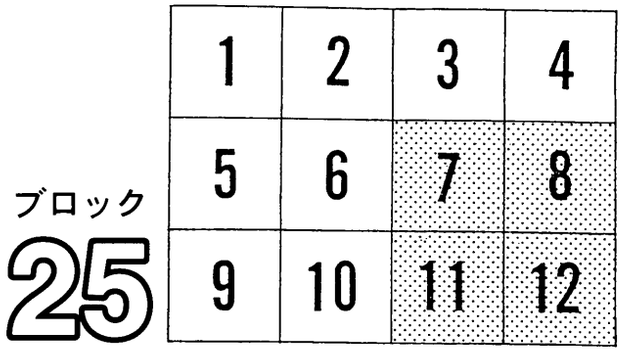

第37図　ブロック26　広戸・豊昇地区遺跡分布図（1：5000）

ブロック 26

1	2	3	4
5	6	7	8
9	10	11	12

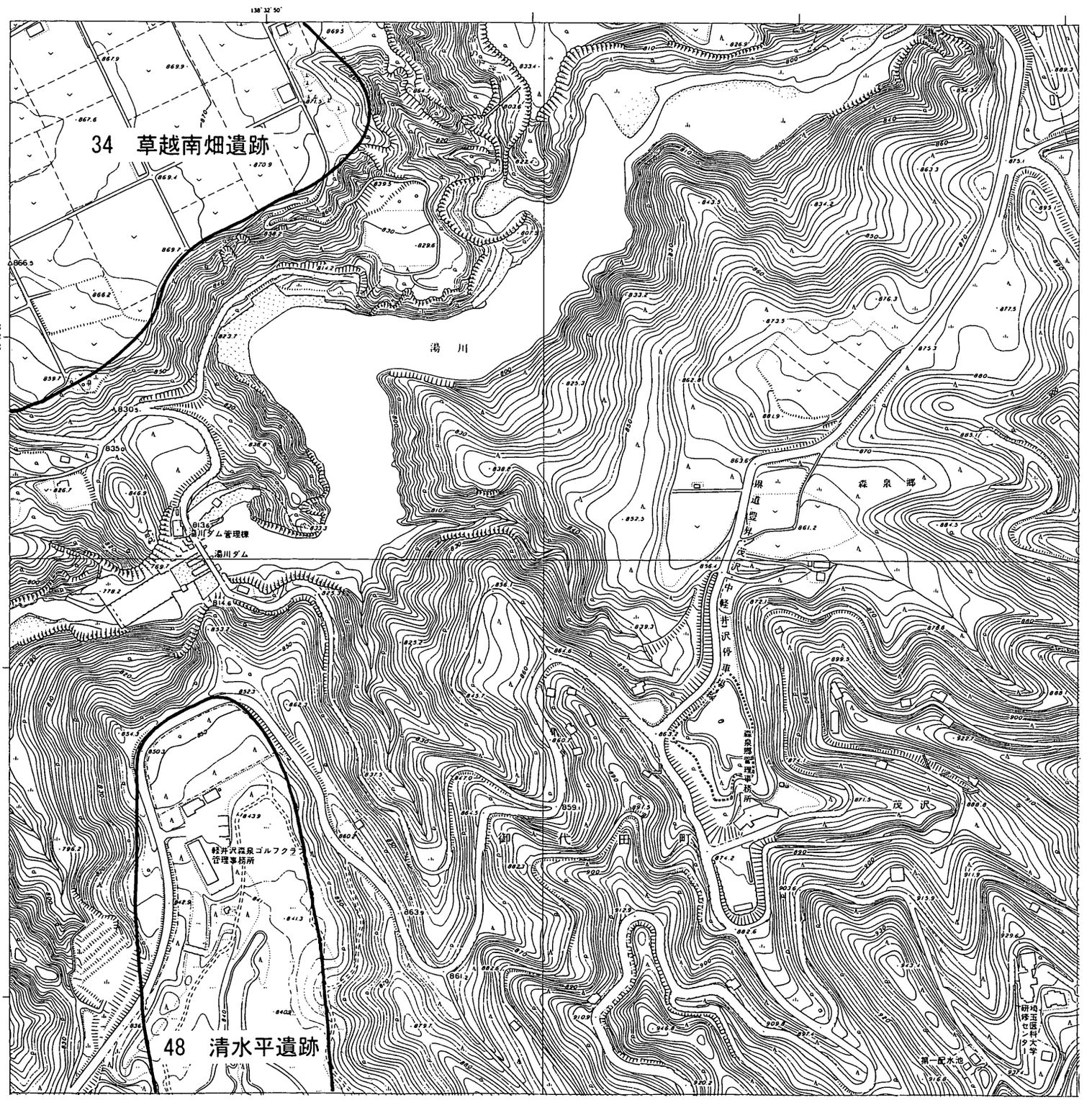

第38図　ブロック26　豊昇地区遺跡分布図（1：5000）

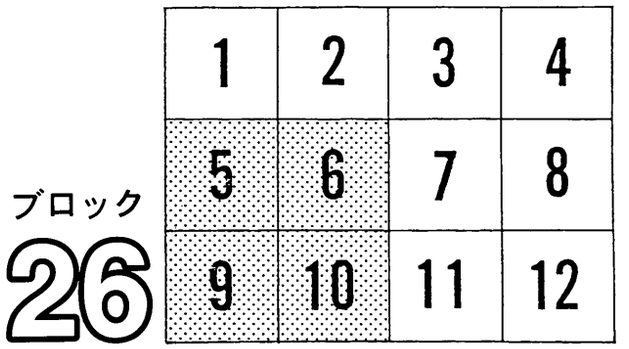

48　清水平遺跡

軽井沢森泉ゴルフクラブ管理事務所

軽井沢森泉ゴルフクラブ

クラブハウス

御代田町

茂沢

第一配水池

埼玉医科大学研修センター

138°32'50"

第39図　ブロック27　小田井地区遺跡分布図（1：5000）

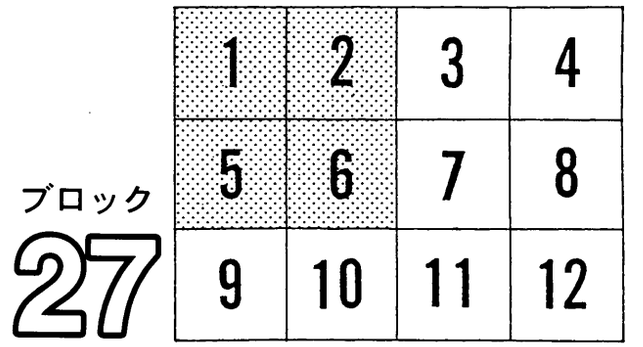

1	2	3	4
5	6	7	8
9	10	11	12

ブロック 27

第40図　ブロック27　小田井地区遺跡分布図（1：5000）

第41図　ブロック27　小田井地区遺跡分布図（1：5000）

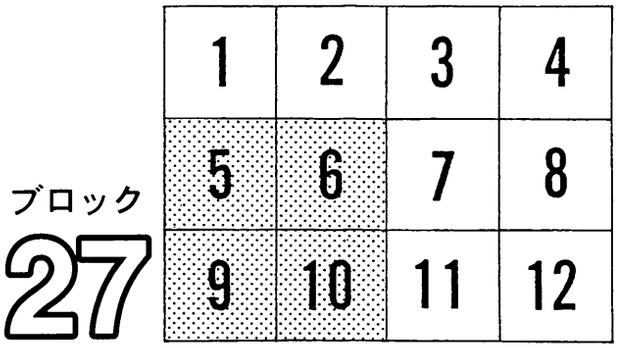

1	2	3	4
5	6	7	8
9	10	11	12

ブロック
27

第42図　ブロック27　小田井地区遺跡分布図（1：5000）

1	2	3	4
5	6	7	8
9	10	11	12

ブロック 28

第43図　ブロック28　小田井・児玉地区遺跡分布図（1：5000）

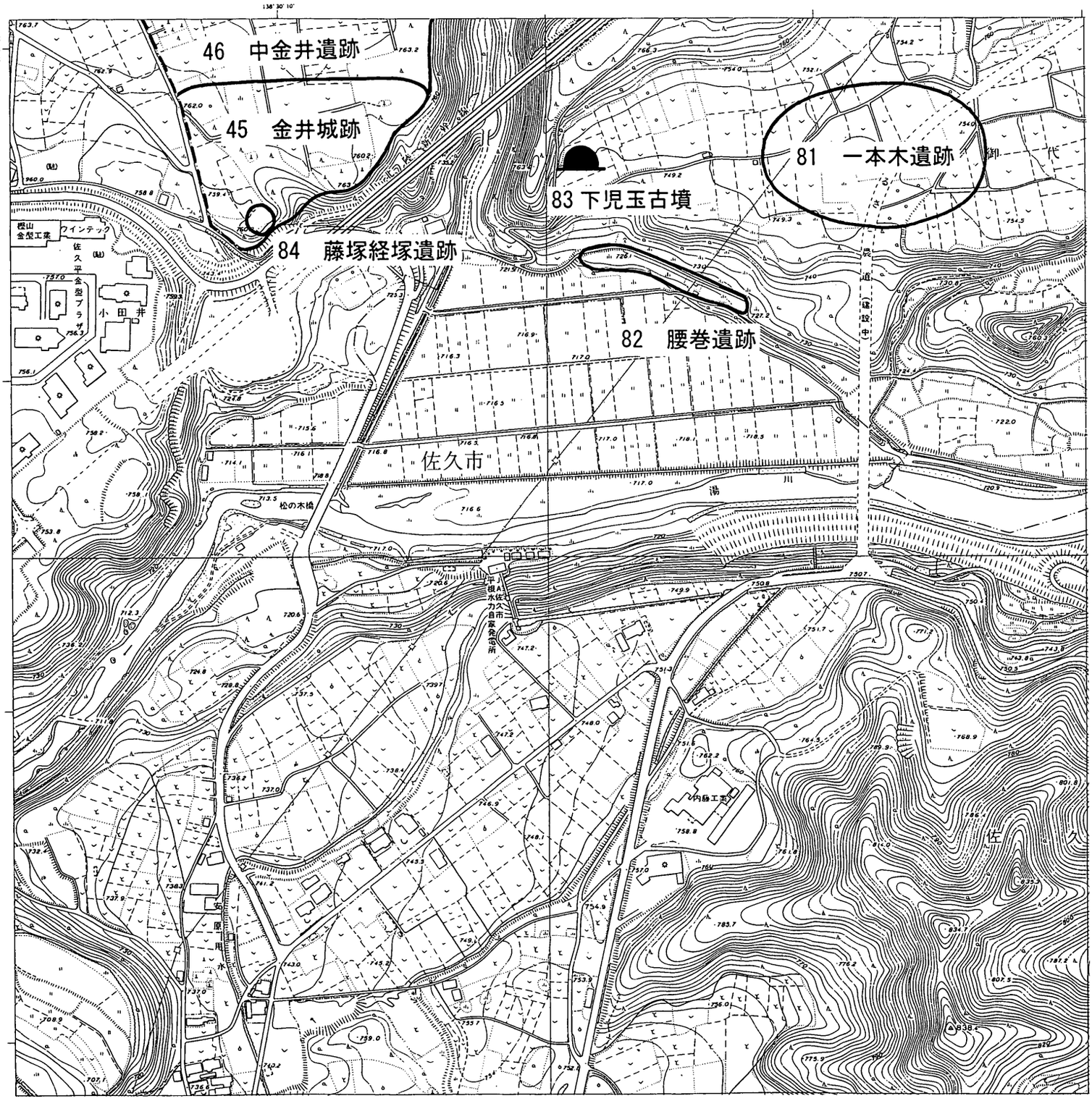

第44図　ブロック28　面替地区遺跡分布図（1：5000）

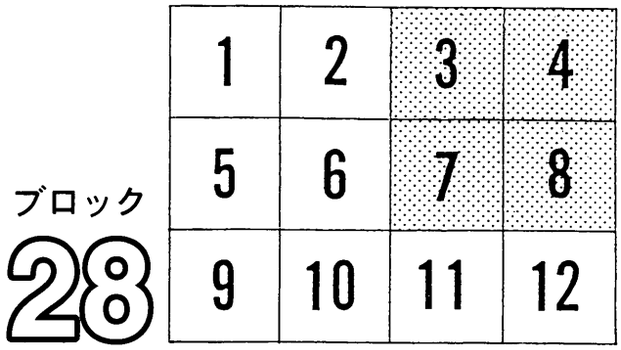

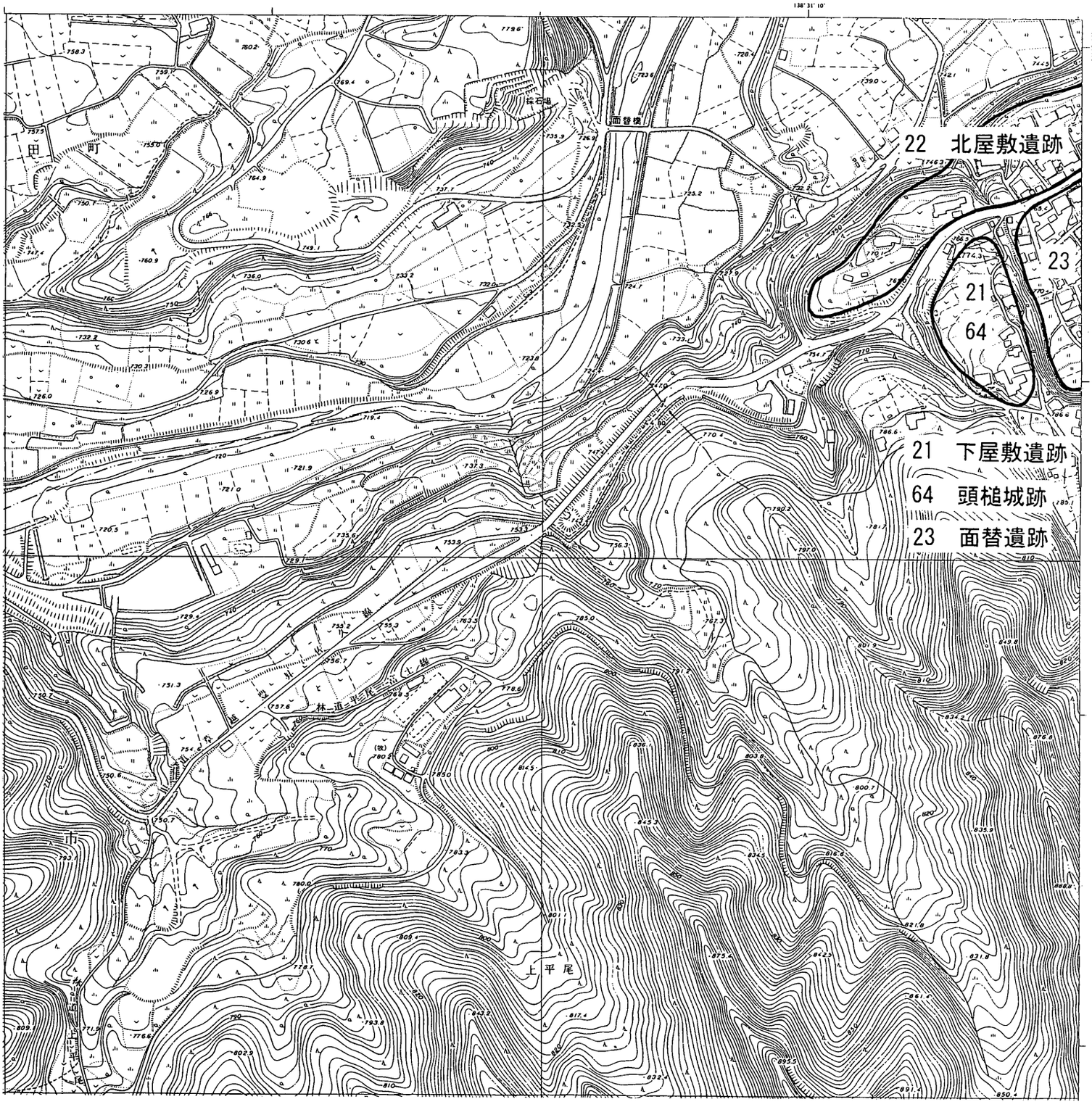

1	2	3	4
5	6	7	8
9	10	11	12

ブロック 29

第45図　ブロック29　面替地区遺跡分布図（1：5000）

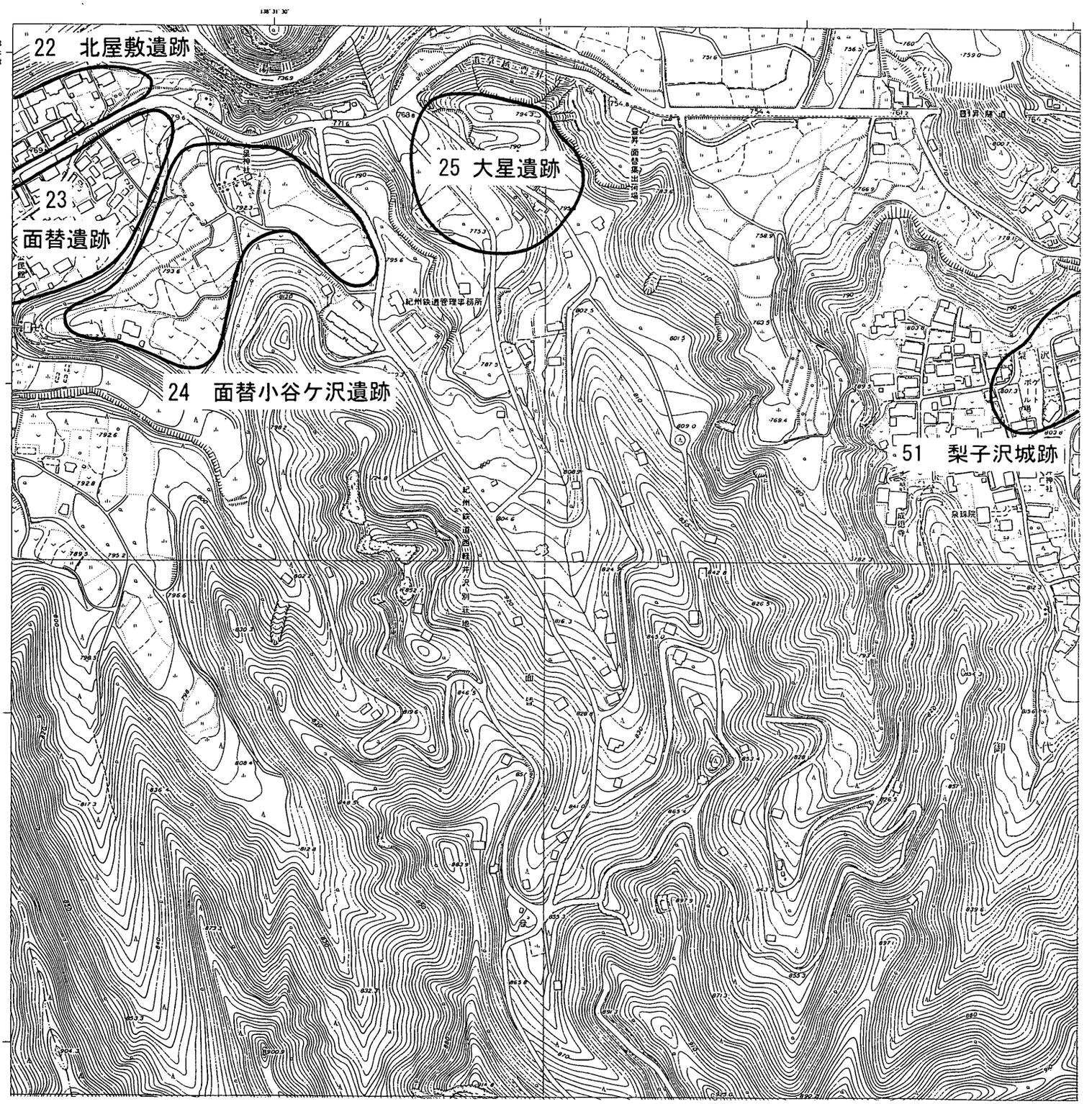

ブロック
29

1	2	3	4
5	6	7	8
9	10	11	12

第46図　ブロック29　豊昇地区遺跡分布図（1：5000）

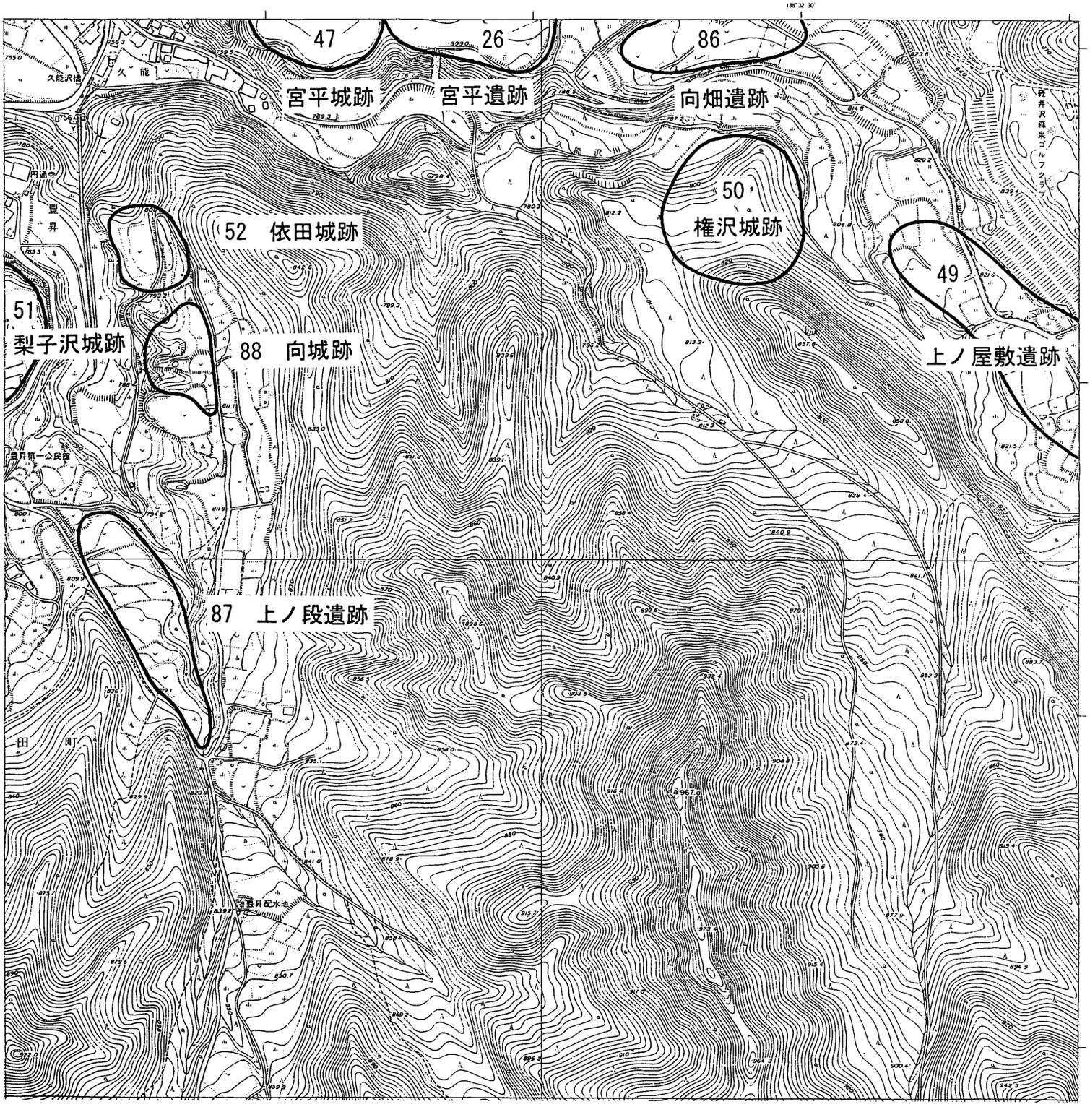

ブロック
30

1	2	3	4
5	6	7	8
9	10	11	12

第47図　ブロック30　豊昇地区遺跡分布図（1：5000）

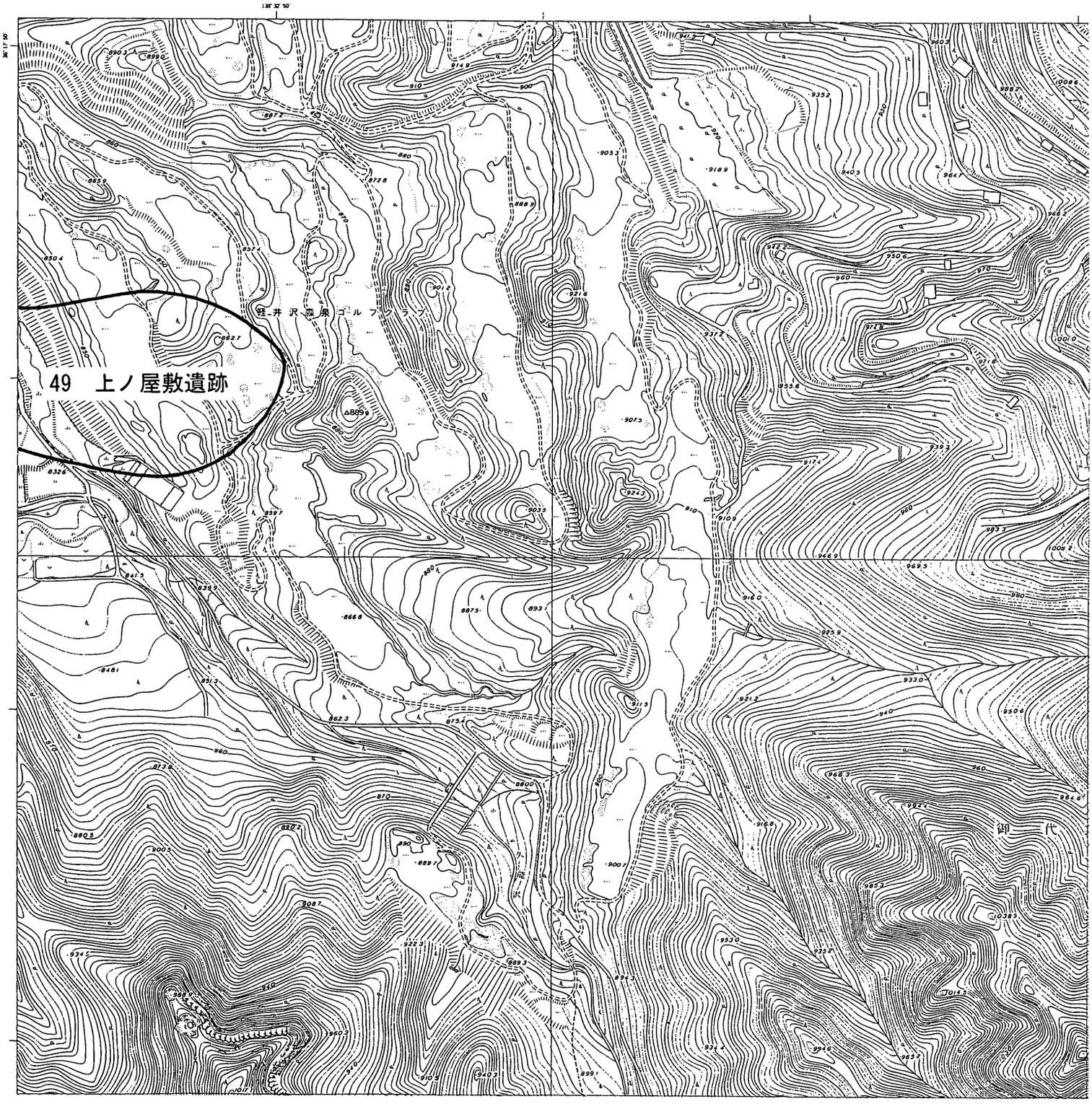

第1表　御代田町遺跡一覧表

番号	種別	時代					遺跡名	所在地	地目	発掘歴	消滅		地図番号（ブロック）
		縄文	弥生	古墳	奈平	中世					一部	全部	
1	集落址	○			○		西荒神（にしこうじん）	大字塩野字西荒神	水田、畑	○	○		16
2	集落址	○			○	○	東荒神（ひがしこうじん）	大字塩野字東荒神　他	水田、畑	○	○		16
3	集落址	○					西城西（にしじょうにし）	大字塩野字西城	畑				16
4	集落址	○					西城東（にしじょうひがし）	大字塩野字西城　他	畑				13・16
5	散布地	○					大沼（おおぬま）	大字塩野字大沼	畑、山林	○	○		13
6	集落址	○					滝沢（たきざわ）	大字塩野字滝沢	畑、水田	○	○		16
7	集落址	○			○	○	城之腰（じょうのこし）	大字塩野字城ノ腰　他	畑、山林	○	○		13・16
8	集落址	○					細尾根（ほそおね）	大字塩野字鬼ケ窪　他	畑				13・16
9	集落址	○			○		広畑（ひろはた）	大字塩野字廣畑	畑	○	○		13
10	集落址	○					狸窪（たぬきくぼ）	大字塩野字狸窪　他	畑				16
11	集落址	○					西駒込（にしこまごめ）	大字塩野字西駒込	畑、山林	○	○		14・16・17
12	集落址	○					上藤塚（かみふじつか）	大字塩野字上藤塚　他	畑				16・17
13	散布地	○					東二ッ石（ひがしふたついし）	大字塩野字西二ッ石　他	畑、山林	○	○		14・17
14	集落址	○					湧玉（わくだま）	大字塩野字湧玉　他	畑	○	○		17
15	墓　址			1基			細田塚古墳（ほそだづか）	大字塩野字細田	畑	○			16
16	墓　址			5基			塚田古墳群（つかだ）	大字塩野字塚田	畑	○		5基	16
17	散布地	○					馬場（ばば）	大字塩野字馬場　他	畑				16・19
18	墓　址			3基			めがね塚古墳群（めがねづか）	大字馬瀬口字戻場	畑	○	1基		19
19	墓　址			5基			下原古墳群（しもはら）	大字馬瀬口字大原	畑	○	4基		19
20	城　跡					○	小田井城跡（おたいじょう）	大字御代田字上宿城ノ内	畑	○			24
21	散布地	○					下屋敷（しもやしき）	大字面替字上尾崎	宅地				28
22	散布地	○					北屋敷（きたやしき）	大字面替字北屋敷　他	宅地				28・29
23	散布地	○					面替（おもがい）	大字面替字前田清水　他	宅地				28・29
24	散布地	○					面替小谷ヶ沢（おもがいこやがさわ）	大字面替字大星	畑				29
25	散布地	○					大星（おおぼし）	大字面替字大星　他	畑				29
26	集落址	○					宮平（みやだいら）	大字豊昇字宮平　他	畑	○	○		25・29
27	集落址	○					塩野山（しおのやま）	大字塩野字塩野山	山林				13・14
28	集落址				○		児玉（こだま）	大字児玉字上小田井　他	宅地				24
29	集落址	○					塩野西原（しおのしにはら）	大字塩野字古宮	畑				17
30	集落址	○					上西田（かみにしだ）	大字塩野字下後田　他	畑				16

第２表　御代田町遺跡一覧表

番号	種別	時代					遺跡名	所在地	地目	発掘歴	消滅		地図番号（ブロック）
		縄文	弥生	古墳	奈平	中世					一部	全部	
31	洞穴	○					山犬穴洞穴（やまいぬのあな）	大字塩野字塩野山	山林	○			10
32	散布地		○				西畠（にしはた）	大字塩野字西畠　他	畑、宅地				16
33	散布地	○					弥堂（みどう）	大字塩野字北畠　他	畑、宅地				16
34	散布地	○					草越南畑（くさごえみなみはた）	大字草越字南畑　他	畑				21・22・25・26・27
35	散布地	○					追分道添（おいわけみちぞえ）	大字草越字追分道添　他	畑				21・22・25・27
36	散布地	○					追分西畑（おいわけにしはた）	大字草越字北池畑　他	畑				25・27
37	散布地	○					下藤塚（しもふじつか）	大字塩野字中籠	畑、宅地				16
38	集落址	○					御代田池尻（みよたいけじり）	大字児玉字池尻　他	畑、宅地	○	○		24
39	城跡					○	広戸城跡（ひろとじょう）	大字広戸字内城　他	畑				25・27
40	集落址				○	○	野火付（のびつけ）	大字小田井字野火付	水田	○		○	23
41	集落址			○	○		前田（まえだ）	大字小田井字前田原　他	水田	○	○		23
42	集落址				○		十二（じゅうに）	大字小田井字下十二　他	水田	○	○		23
43	集落址				○		根岸（ねぎし）	大字小田井字根岸　他	水田	○	○		23
44	墓址			1基			根岸古墳（ねぎし）	大字小田井字根岸	水田				23
45	城跡					○	金井城跡（かないじょう）	大字小田井字藤塚	畑				28
46	散布地					○	中金井（なかかない）	大字小田井字六反　他	畑、宅地	○	○		23・24
47	城跡					○	宮平城跡（みやだいらじょう）	大字豊昇字城ノ腰	山林				25・29
48	散布地	○					清水平（しみずだいら）	大字豊昇字清水平イ号ロ号	山林	○	○		26
49	集落址	○					上ノ屋敷（かみのやしき）	大字豊昇字上ノ屋敷　他	山林	○	○		29・30
50	城跡					○	権沢城跡（ごんざわじょう）	大字豊昇字権現平　他	山林				29
51	城跡					○	梨子沢城跡（なしざわじょう）	大字梨沢字城跡	宅地				29
52	城跡					○	依田城跡（よだじょう）	大字梨沢字古城	畑				29
53	城跡					○	曽根城跡（そねじょう）	大字小田井字山王	畑				23・27
54	散布地					○	跡坂（あとざか）	大字小田井字蟹沢　他	水田、畑				23・27
55	集落址			○	○	○	前藤部（まえとうぶ）	大字小田井字前藤部	畑	○	○		27
56	集落址			○	○	○	聖原II（ひじりはら）	大字小田井字聖原　他	畑、宅地	○	○		27
57	集落址				○		西向原（にしむかいはら）	大字馬瀬口字西向原　他	畑				19・23
58	集落址				○		塩野山II（しおのやま）	大字塩野字塩野山	山林				14
59	集落址				○		塩野山III（しおのやま）	大字塩野字塩野山	山林				11
60	城跡					○	塩野城跡（しおのじょう）	大字塩野字窪尻	畑				16

第3表　御代田町遺跡一覧表

番号	種別	時代					遺跡名	所在地	地目	発掘歴	消滅		地図番号（ブロック）
		縄文	弥生	古墳	奈平	中世					一部	全部	
61	集落址		○				細田（ほそだ）	大字塩野字細田	水田	○		○	16
62	集落址		○		○		下荒田（しもあらた）	大字塩野字下荒田　他	畑	○		○	16・19
63	集落址	○		○			塚田（つかだ）	大字塩野字塚田	畑	○	○		16
64	城　跡					○	頭槌城跡（づつちじょう）	大字面替字上尾崎	畑、宅地				28
65	城　跡					○	谷地城跡（やちじょう）	大字荒町字谷地沢	宅地				20
66	城　跡					○	馬瀬口城跡（ませぐちじょう）	大字馬瀬口字北久保	畑				19
67	集落址	○					下弥堂（しもみどう）	大字塩野字下弥堂	畑	○		○	16
68	集落址	○			○		中屋際（なかやぎわ）	大字塩野字中屋際　他	畑	○		○	16
69	集落址	○			○		関屋（せきや）	大字塩野字関屋　他	畑、水田	○	○		16
70	集落址	○			○		川原田（かわらだ）	大字塩野字川原田	畑	○		○	16
71	集落址	○			○		下大宮（しもおおみや）	大字塩野字下大宮	畑、水田	○	○		16
72	散布地	○					下ノ平（しものたいら）	大字塩野字下ノ平　他	宅地、山林				16・19
73	散布地	○					北原（きたはら）	大字塩野字北原	畑				16・17・19
74	散布地	○					戻場（もどりば）	大字馬瀬口字戻場　他	畑	○			19
75	城　跡					○	長倉城跡（ながくらじょう）	大字小田井字長倉	宅地				24
76	城　跡					○	戸谷城跡（とやじょう）	大字小田井字濁り	宅地				23
77	城　跡					○	梶原城跡（かじわらじょう）	大字塩野字西城	畑				16
78	散布地	○					塩野山Ⅳ（しおのやま）	大字塩野字塩野山	山林、畑				14
79	散布地				○		鶴巻（つるまき）	大字児玉字鶴巻	畑				24
80	散布地				○		下苗間（しもなえま）	大字児玉字下苗間	畑				24
81	散布地				○		一本木（いっぽんぎ）	大字児玉字一本木	畑				28
82	散布地				○		腰巻（こしまき）	大字児玉字腰巻	畑				28
83	古　墳			1基			下児玉古墳（しもこだま）	大字児玉字下児玉	畑				28
84	経　塚					○	藤塚経塚（ふじつかきょうづか）	大字御代田字藤塚	畑	○		○	28
85	散布地	○					南ケ原（みなみがはら）	大字塩野字南ケ原	畑				14・17
86	散布地	○					向畑（むかいはた）	大字豊昇字向畑	畑				25・29
87	散布地	○					上ノ段（うえのだん）	大字豊昇字上ノ段	畑				29
88	城　跡					○	向城跡（むかいじょう）	大字豊昇字向城	畑				29

○は該当のある時代、古墳（群）は該当する基数を入れてある

II　遺跡内遺構分布図

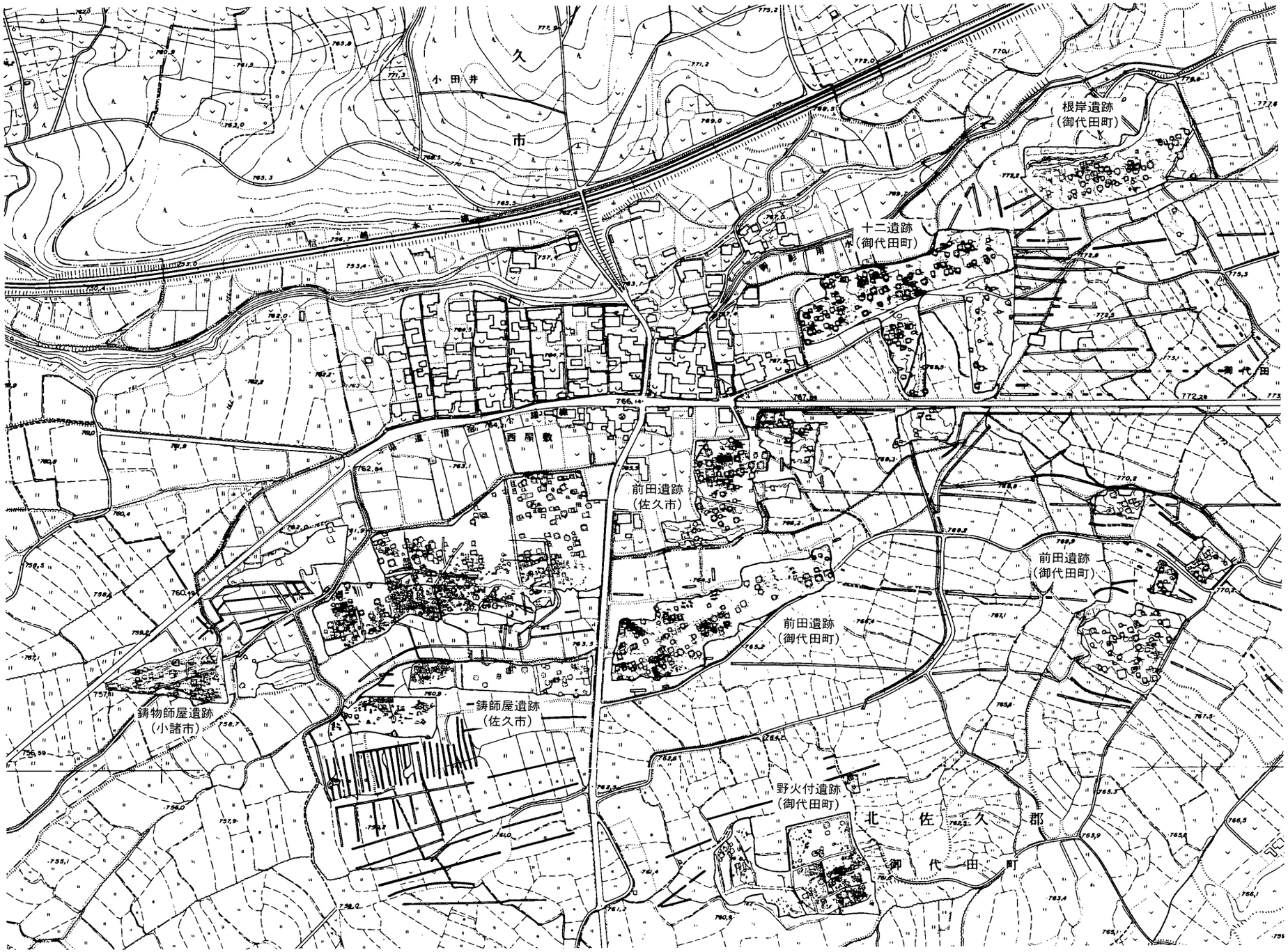

第Ⅰ図　鋳師屋遺跡群発掘区遺構分布図（1：5000）

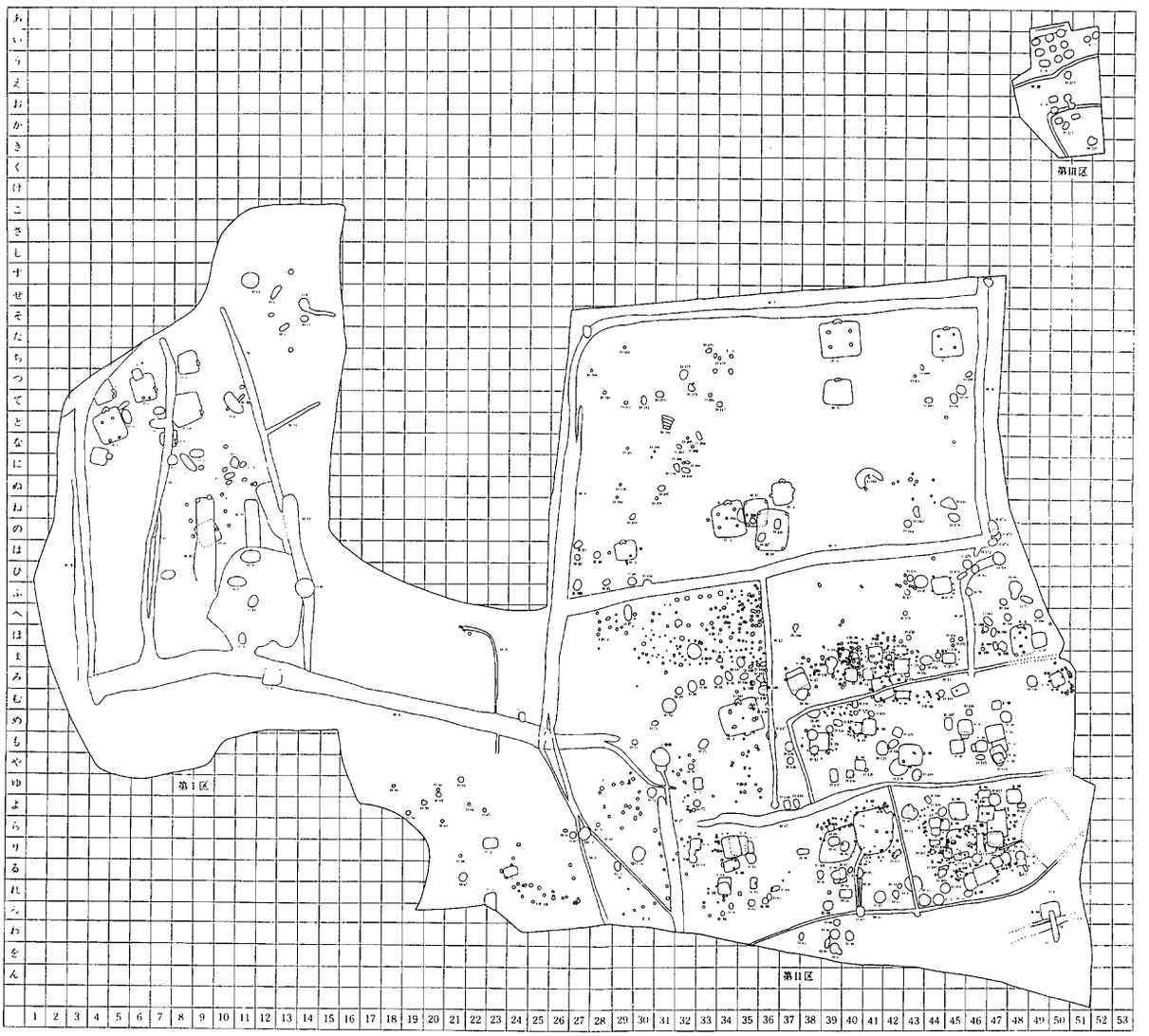

第２図　野火付遺跡遺構分布図（1：1000）

1　遺跡内遺構分布図

本章では、現在までに発掘調査された遺跡のうち、遺構が面的に検出された主な遺跡の遺構分布図を掲載する。

2　鋳師屋遺跡群（第１図）

鋳師屋（いもじや）遺跡群は、御代田町・佐久市・小諸市の３つの行政区にまたがって存在する遺跡群で、奈良時代・平安時代の集落を中心に、古墳時代・中世の遺構が検出された。遺跡は、御代田町分において、野火付遺跡・前田遺跡・十二遺跡・根岸遺跡が存在するほか、佐久市分には鋳師屋遺跡・前田遺跡、小諸市分には鋳物師屋遺跡が存在している。

鋳師屋遺跡群の発掘調査は、県営ほ場整備事業に伴い、1984年より1987年まで実施された。

(1)　野火付遺跡（第２図）

野火付遺跡は1984年に発掘調査され、奈良・平安時代の竪穴住居18軒・掘立柱建物址８棟のほか、平安時代の埋葬馬土坑墓５基、中世の竪穴状遺構64基が検出された。

報告書：第２集　御代田町教育委員会　1985　『野火付遺跡』

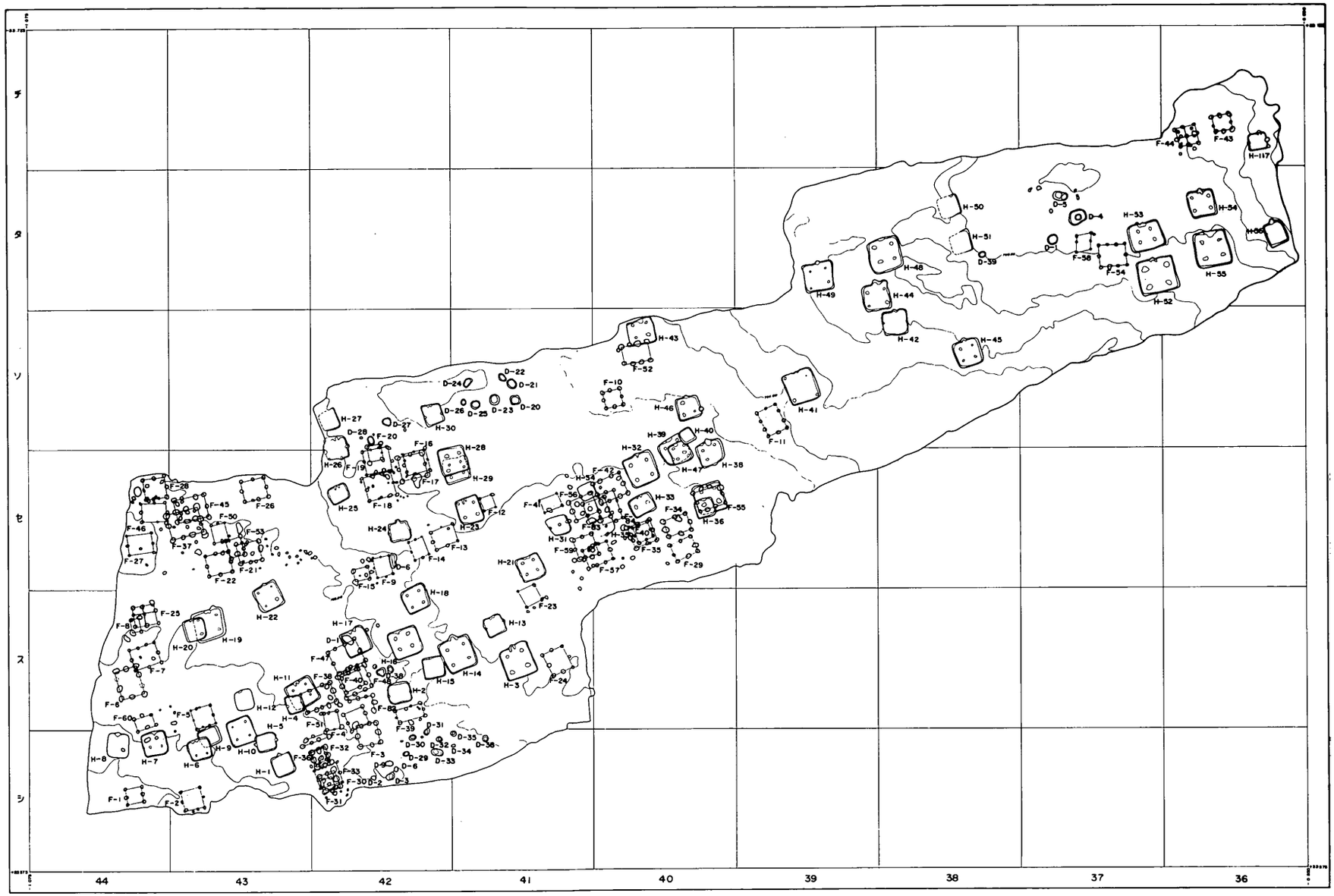

第３図　前田遺跡Ⅰ区遺構分布図（1：1000）

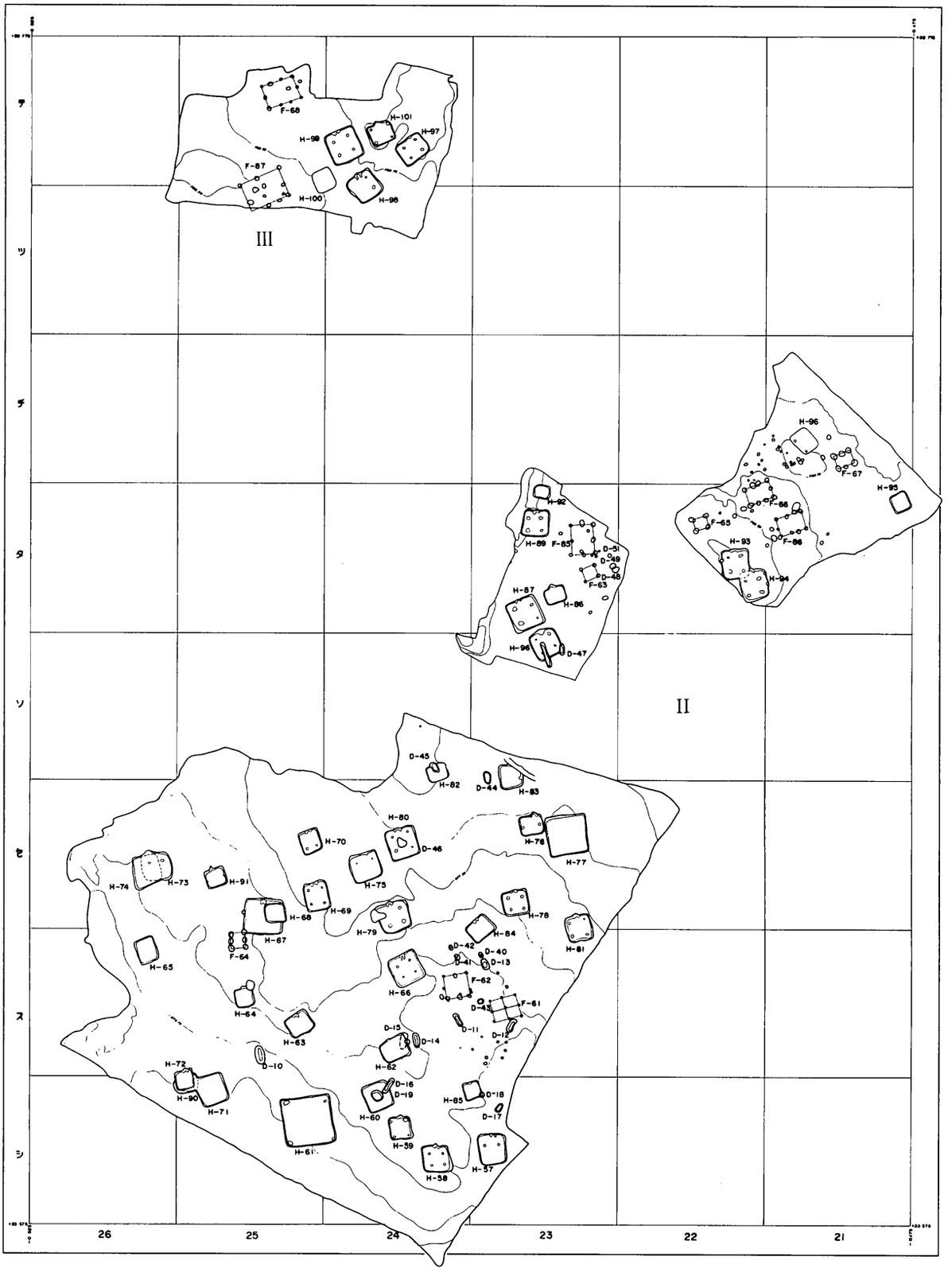

第4図　前田遺跡Ⅱ・Ⅲ区遺構分布図（1：1000）

第５図　前田遺跡Ⅴ・Ⅵ区遺構分布図（1：1000）

(2)　前田遺跡（第３～６図）

前田遺跡は1985年に発掘調査され、Ⅰ（第３図）Ⅱ（第４図）Ⅲ（第４図）Ⅳ（第５図）Ⅴ（第５・６図）区の５地区から、古墳時代の竪穴住居11軒、奈良・平安時代の竪穴住居106軒・掘立柱建物址87棟・土坑52基が検出された。

報告書：第５集　御代田町教育委員会　1987　『前田遺跡』

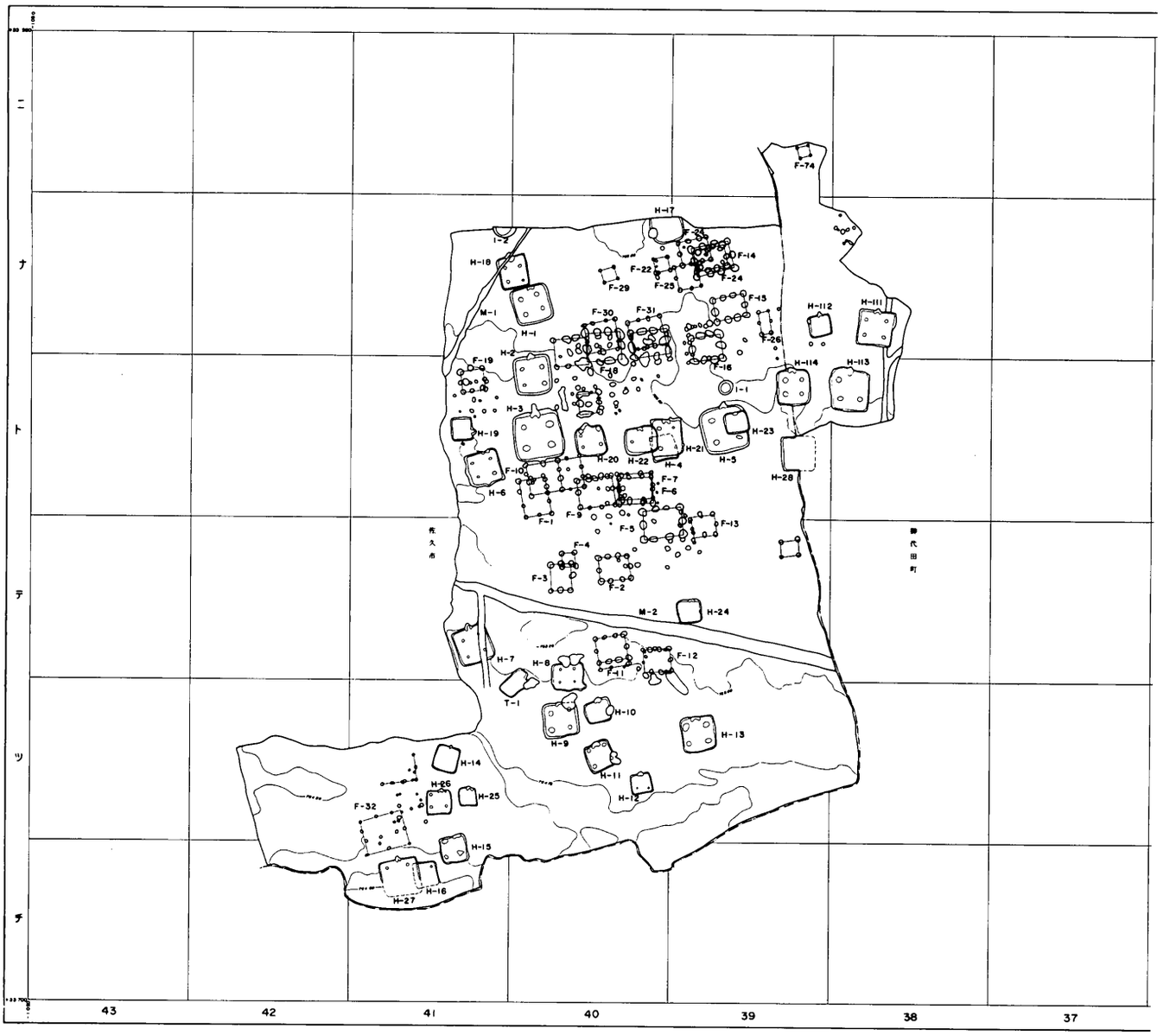

第6図　前田遺跡V区遺構分布図（1：1000）

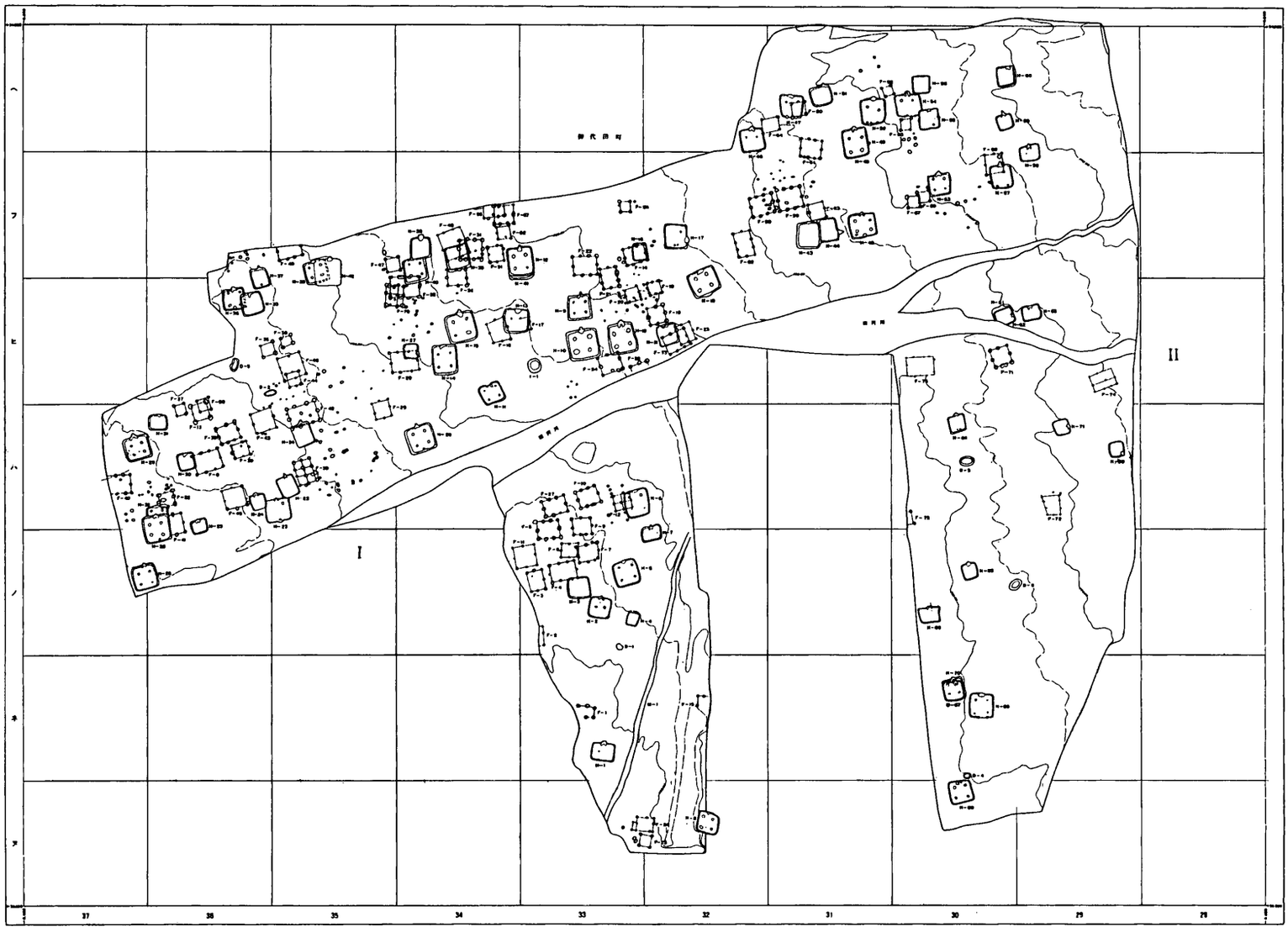

第７図　十二遺跡遺構分布図（1：1000）

(3)　十二遺跡（第７図）

十二遺跡は1986年に発掘調査され、奈良・平安時代の竪穴住居71軒・掘立柱建物址75棟・土坑６基が検出された。

報告書：第６集　御代田町教育委員会　1988　『十二遺跡』

第８図　根岸遺跡遺構分布図（1：1000）

(4)　根岸遺跡（第８図）

根岸遺跡は1987年に発掘調査され、平安時代の竪穴住居32軒・掘立柱建物址40棟・土坑５基が検出された。

報告書：第７集　御代田町教育委員会　1989　『根岸遺跡』

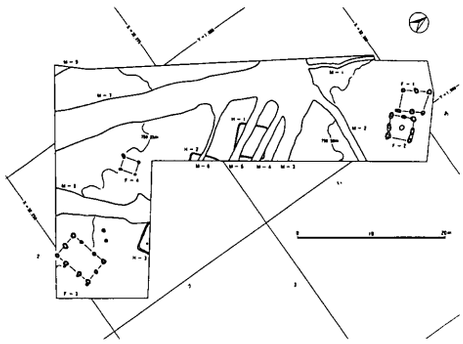

第９図　聖原Ⅱ遺跡１次（1989）遺構分布図
（1：1000）

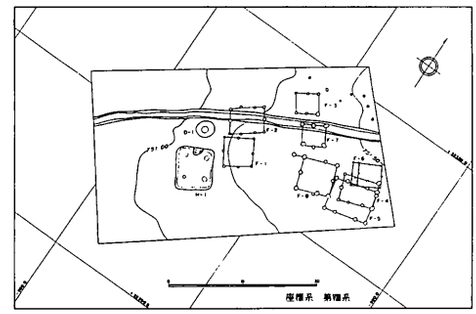

第10図　聖原Ⅱ遺跡２次（1994）遺構分布図
（1：1000）

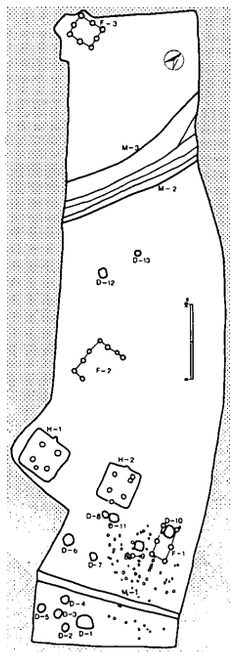

第11図　聖原Ⅱ遺跡３次（1995）
遺構分布図（1：1000）

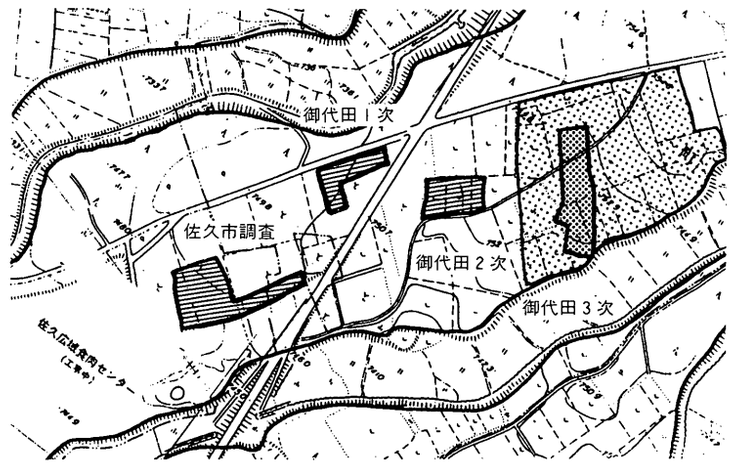

第12図　聖原Ⅱ遺跡調査地点（1：2500）

3　御代田地区の遺跡

(1)　聖原Ⅱ遺跡（第12図）

御代田町と佐久市の行政境にある聖原Ⅱ遺跡では、1989年に１次（第９図）、1994年に２次（第10図）・1995年に３次（第11図）調査がなされ、古墳・奈良・平安時代の竪穴住居址と掘立柱建物址、土坑が検出された。

報告書：第９集　御代田町教育委員会　1990　『聖原Ⅱ遺跡』
　　第19集　御代田町教育委員会　1994　『前藤部・聖原Ⅱ・清水平・上屋敷・湧玉遺跡』
　　第22集　御代田町教育委員会　1995　『聖原Ⅱ遺跡』

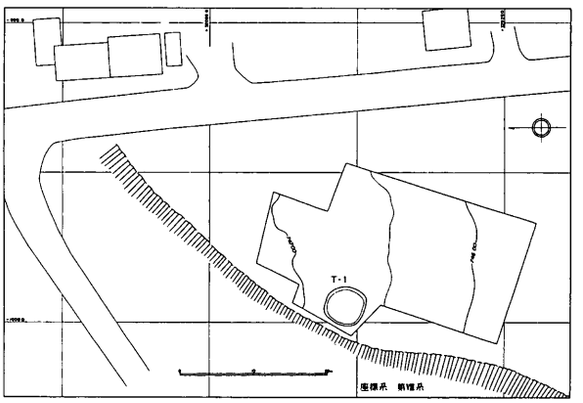

第13図　前藤部遺跡遺構分布図（1：1000）

(2) 前藤部遺跡

御代田町と佐久市の行政境にある前藤部遺跡では、1993年に小規模調査がなされ、中世の竪穴状遺構1基が検出された(第13図)。

その後1997年には大規模ショッピングセンターの建設に伴う発掘調査がなされ、平安時代の竪穴住居址4軒と、14世紀後半から15世紀前半の中世の竪穴状遺構269基および土坑228基が検出された（第14図)。

報告書：第19集　御代田町教育委員会　1994　『前藤部・聖原II・清水平・上屋敷・湧玉遺跡』

第26集　御代田町教育委員会　1999　『前藤部遺跡』

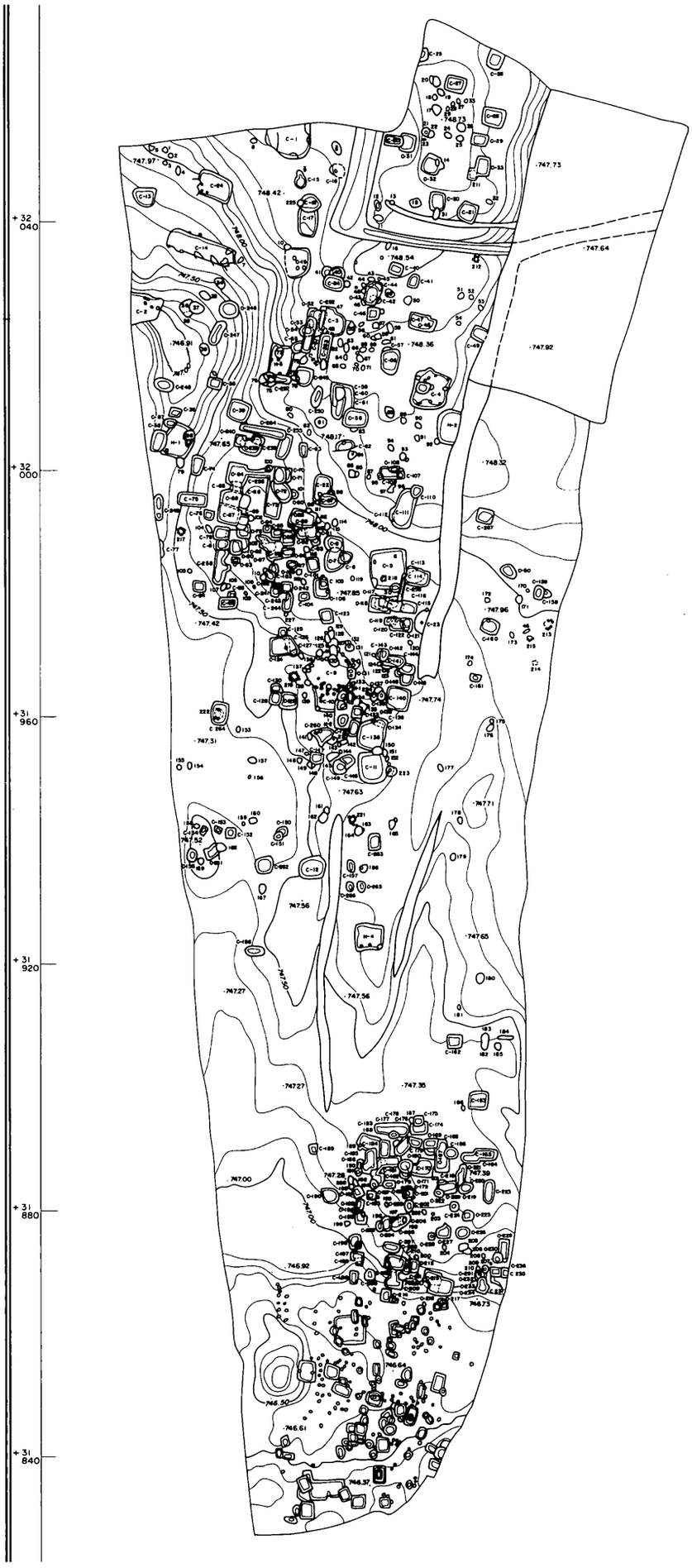

第14図　前藤部遺跡（1997年調査）遺構分布図（1：1000）

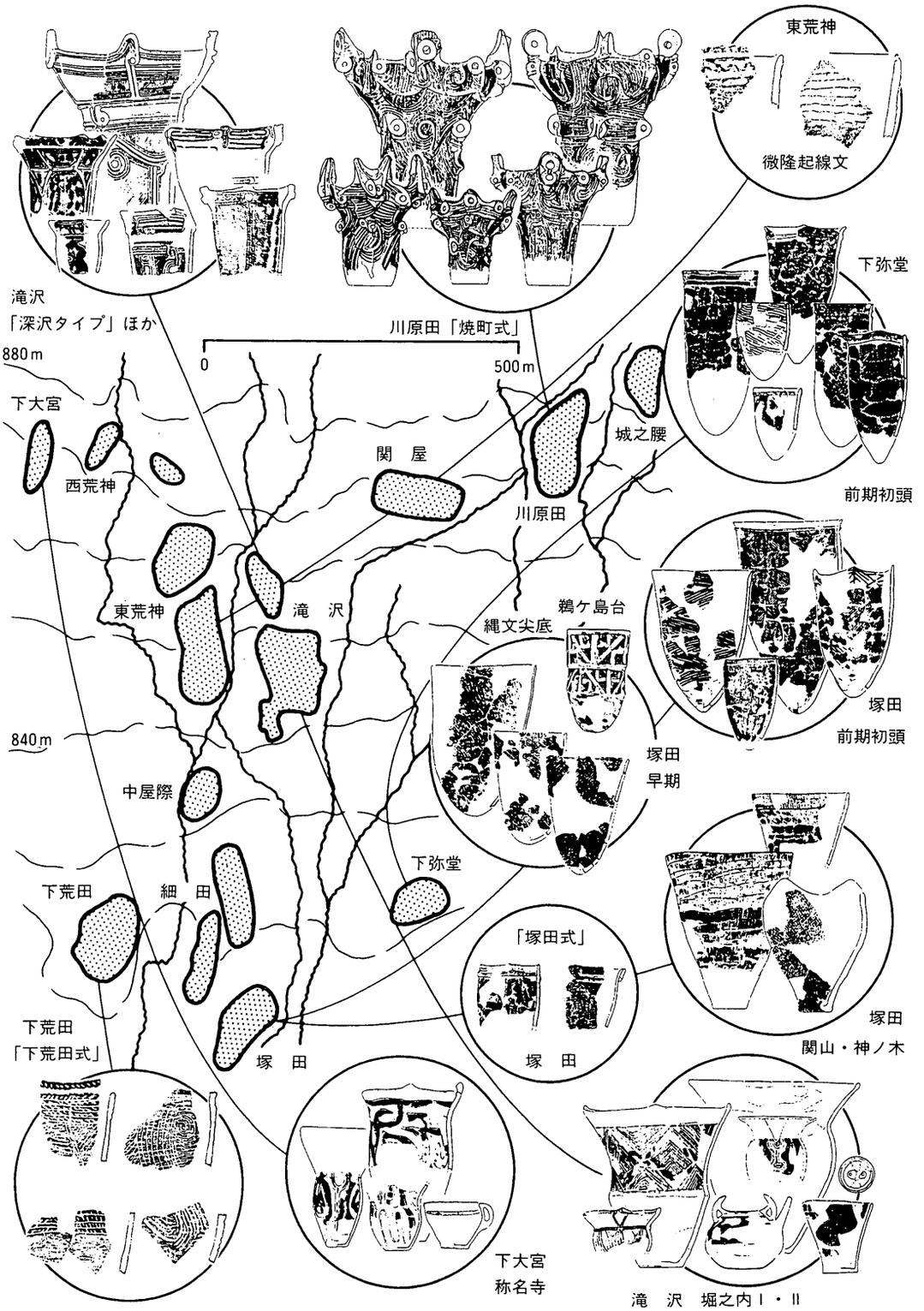

第15図　塩野西遺跡群分布概念図

4　塩野西遺跡群（第15図）

御代田町塩野地区西部に位置する塩野遺跡群の調査は、県営ほ場整備事業に伴い、1990年より1993年まで実施された。調査された遺跡は、川原田遺跡・城之腰遺跡・細田遺跡・下弥堂遺跡・塚田遺跡・下荒田遺跡・滝沢遺跡・中屋際遺跡・関屋遺跡・東荒神遺跡・西荒神遺跡・下大宮遺跡の12遺跡である。

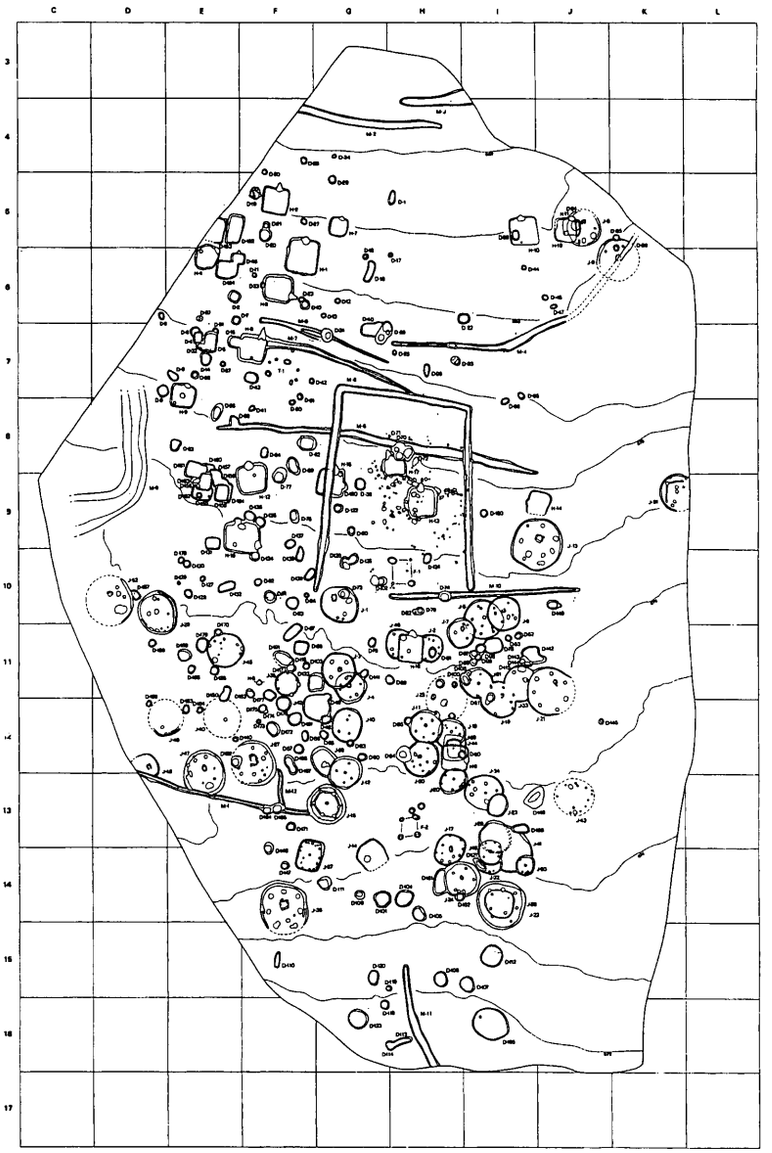

第16図　川原田遺跡遺構分布図（1：1000）

(1)　川原田遺跡（第16図）

川原田遺跡は1990年に発掘調査が実施され、縄文前期竪穴住居址６軒、縄文中期竪穴住居址46軒、平安時代の竪穴住居址19軒、中世の土坑19基、古代の寺院址？１基が検出された。中期縄文集落から出土した焼町土器等は、1999年国重文化財に指定された。

報告書：第13集　御代田町教育委員会　1993　『川原田遺跡－平安・中世編－』

　　第22集　御代田町教育委員会　1997　『川原田遺跡』

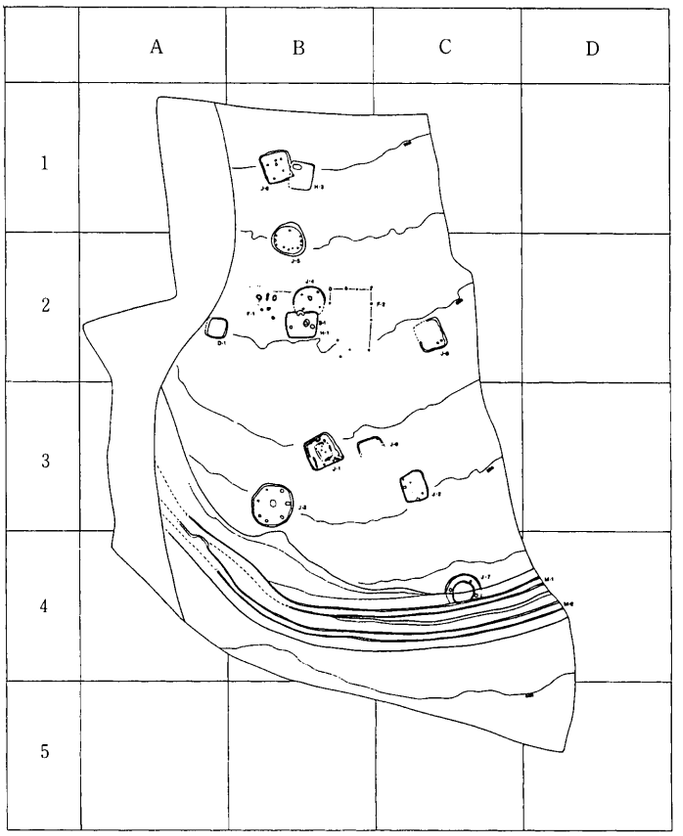

第17図　城之腰遺跡遺構分布図（1：1000）

(2)　城之腰遺跡（第17図）

城之腰遺跡は1990年に発掘調査が実施され、縄文前期竪穴住居址5軒、縄文中期竪穴住居址6軒、平安時代の竪穴住居址2基、中世の掘立柱建物址2棟などが検出された。

報告書：第11集　御代田町教育委員会　1992　『城之腰遺跡』

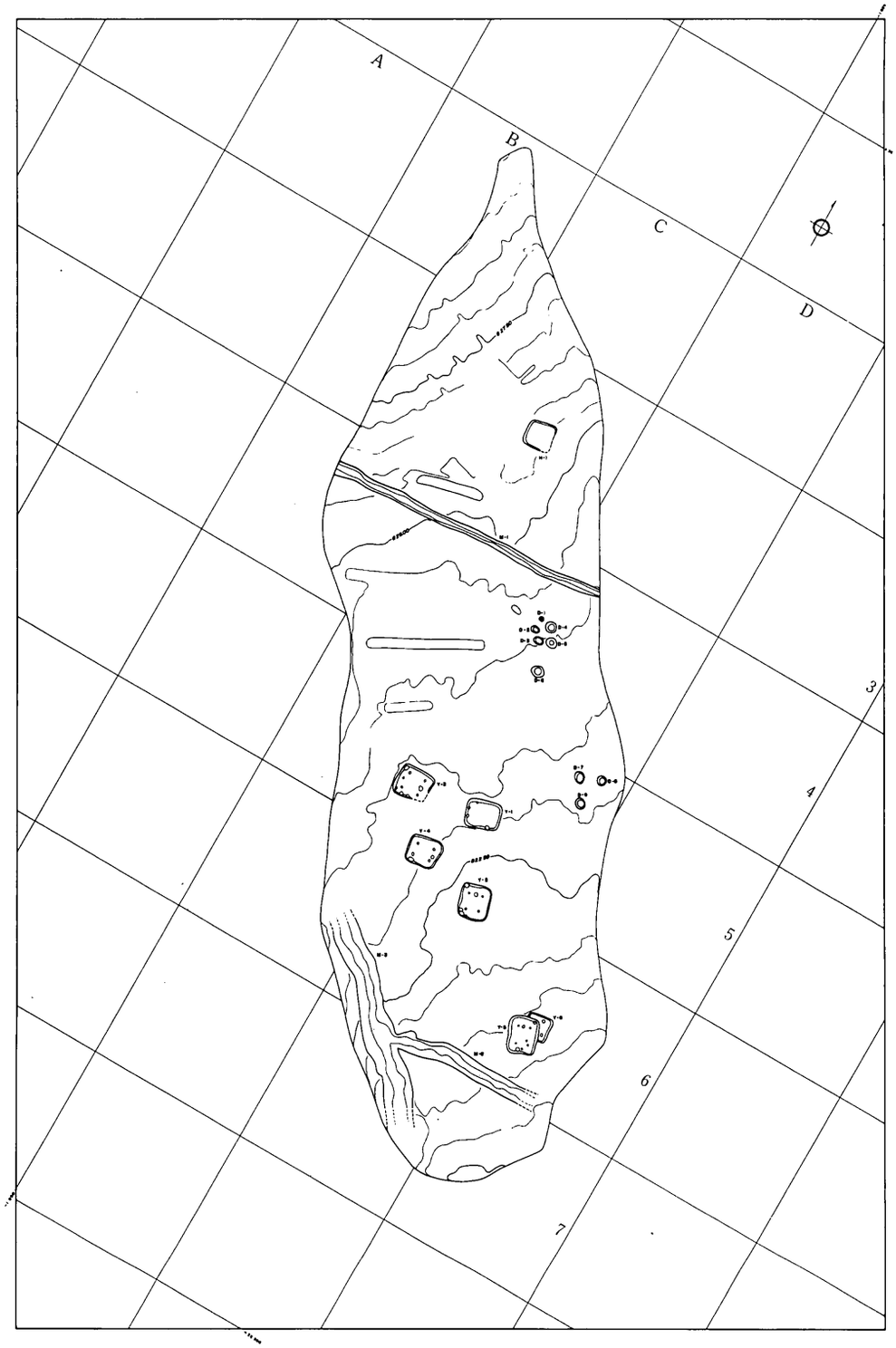

第18図　細田遺跡Ⅰ区遺構分布図（1：1000）

(3) 細田遺跡（第18・19図）

細田遺跡は1991年に発掘調査が実施され、Ⅰ区（第18図）Ⅱ区（第19図）において、弥生後期竪穴住居址10軒および土坑19基、平安時代の竪穴住居址１軒などが検出された。

報告書：第14集　御代田町教育委員会　1993　『細田遺跡』

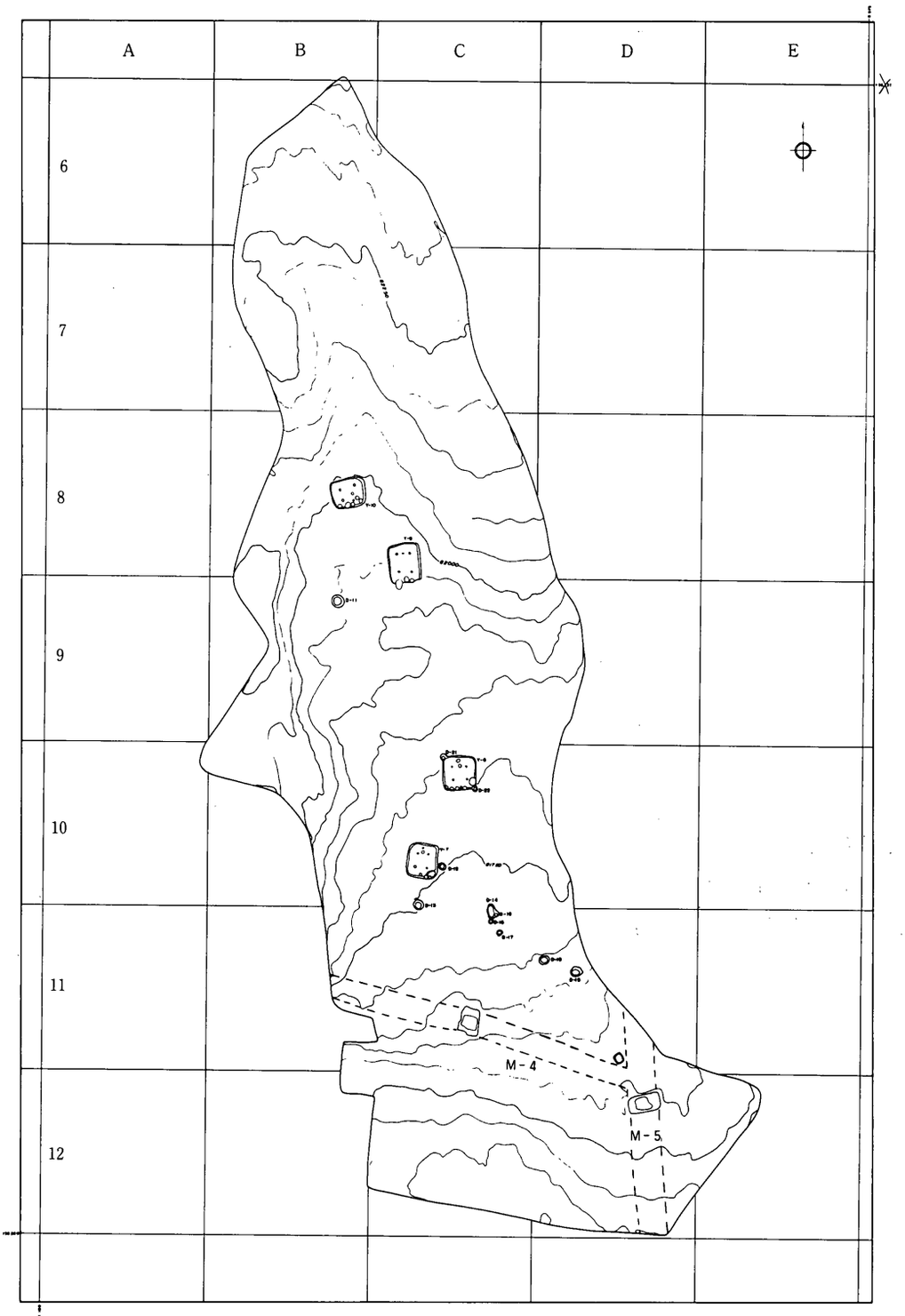

第19図　細田遺跡Ⅱ区遺構分布図（1：1000）

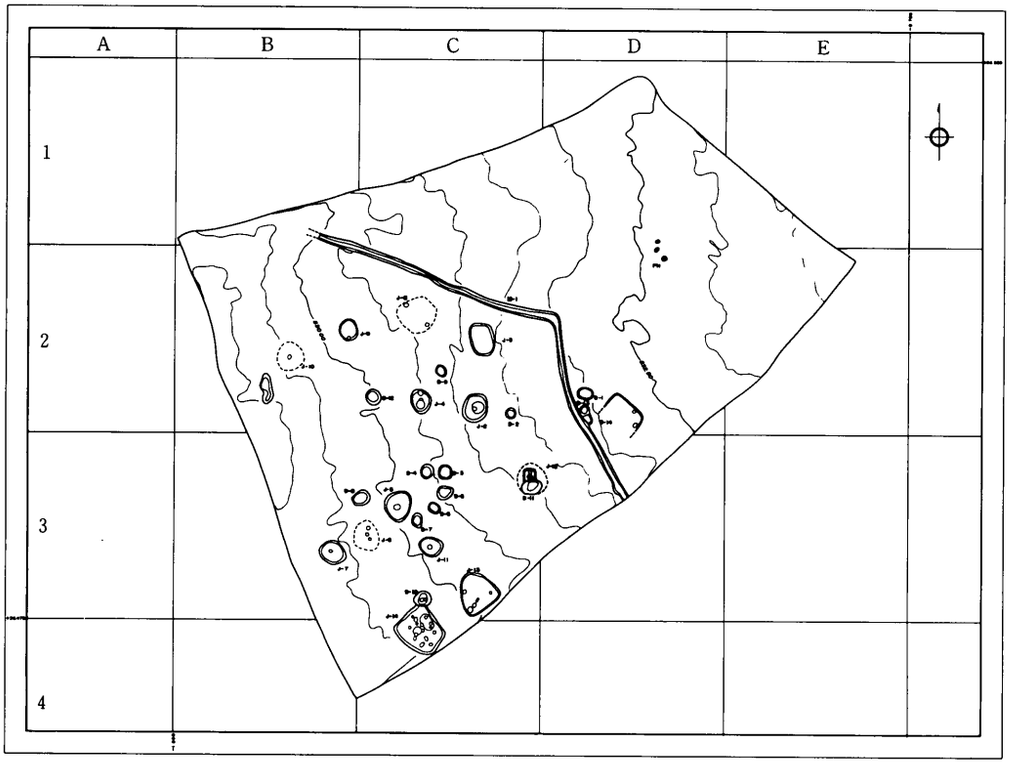

第20図　下弥堂遺跡遺構分布図（1：1000）

(4)　下弥堂遺跡（第20図）

下弥堂遺跡は1991年に発掘調査が実施され、縄文前期初頭の竪穴住居址12軒および土坑16基などが検出された。

報告書：第17集　御代田町教育委員会　1994　『下弥堂遺跡』

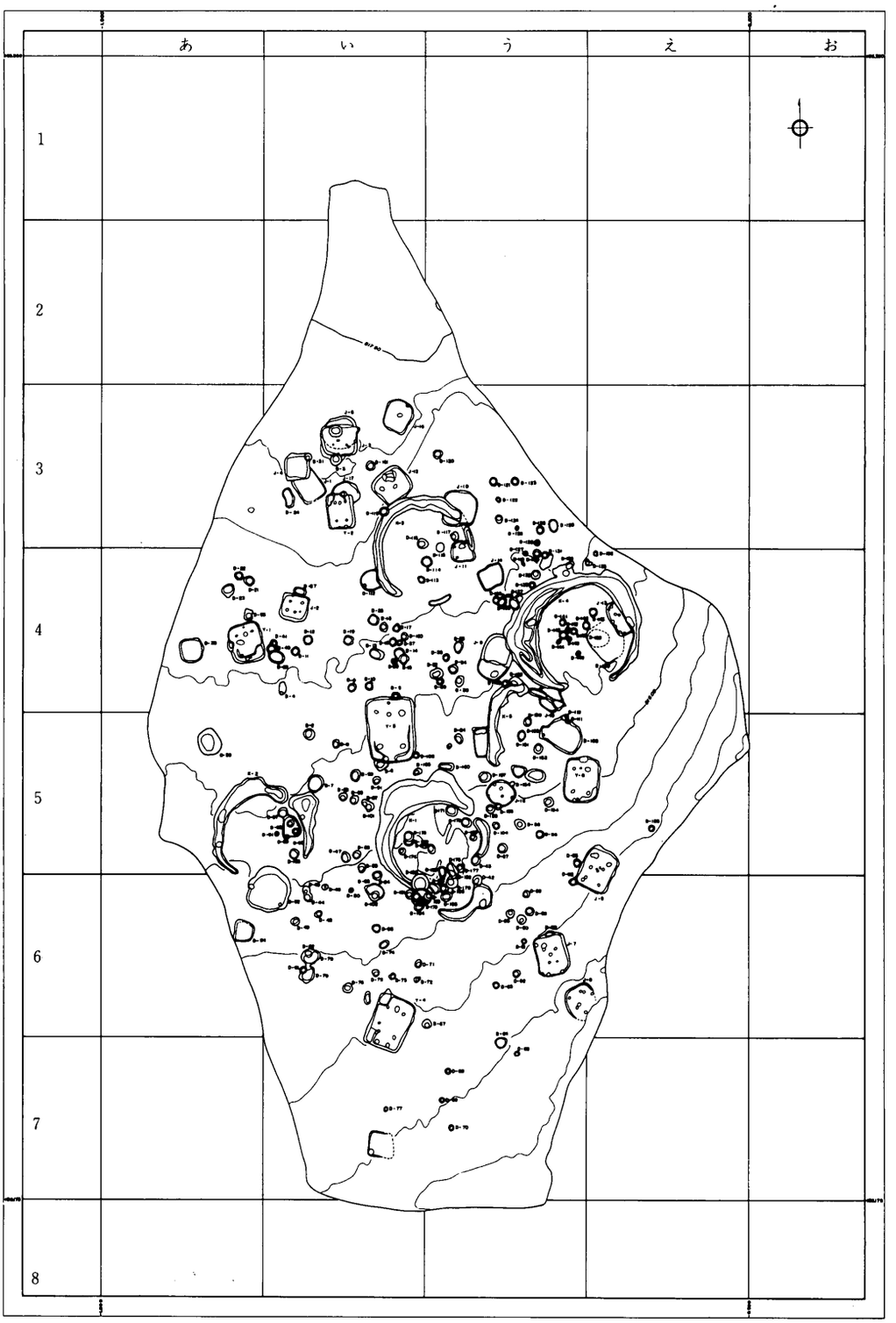

第21図　塚田遺跡遺構分布図（1：1000）

(5)　塚田遺跡（第21図）

塚田遺跡は1991年に発掘調査が実施され、縄文前期の竪穴住居址24軒、古墳時代前期の竪穴住居址６軒、古墳５基などが検出された。

報告書：第18集　御代田町教育委員会　1994　『塚田遺跡』

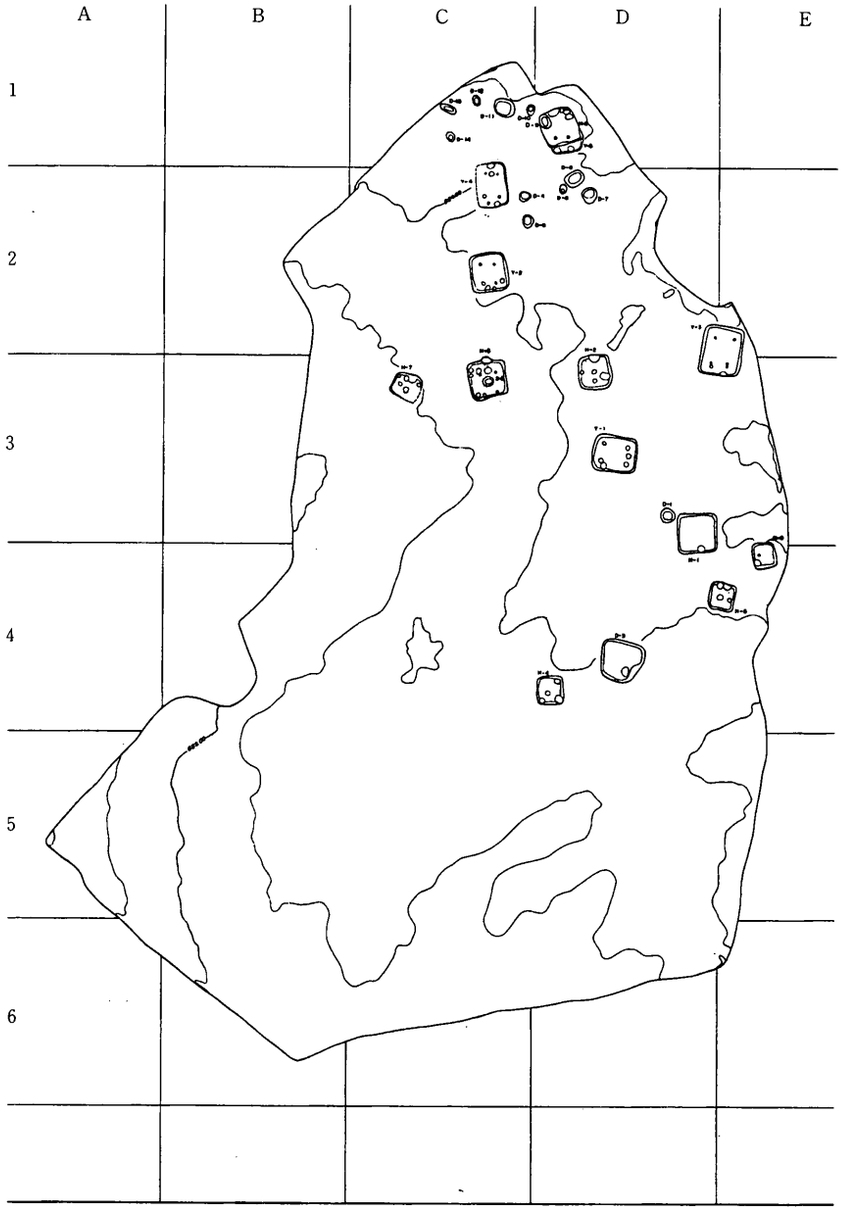

第22図　下荒田遺跡遺構分布図（1：1000）

(6)　下荒田遺跡（第22図）

下荒田遺跡は1991年に発掘調査が実施され、弥生後期の竪穴住居址５軒、平安時代の竪穴住居址８軒が検出された。

報告書：第20集　御代田町教育委員会　1995　『下荒田遺跡』

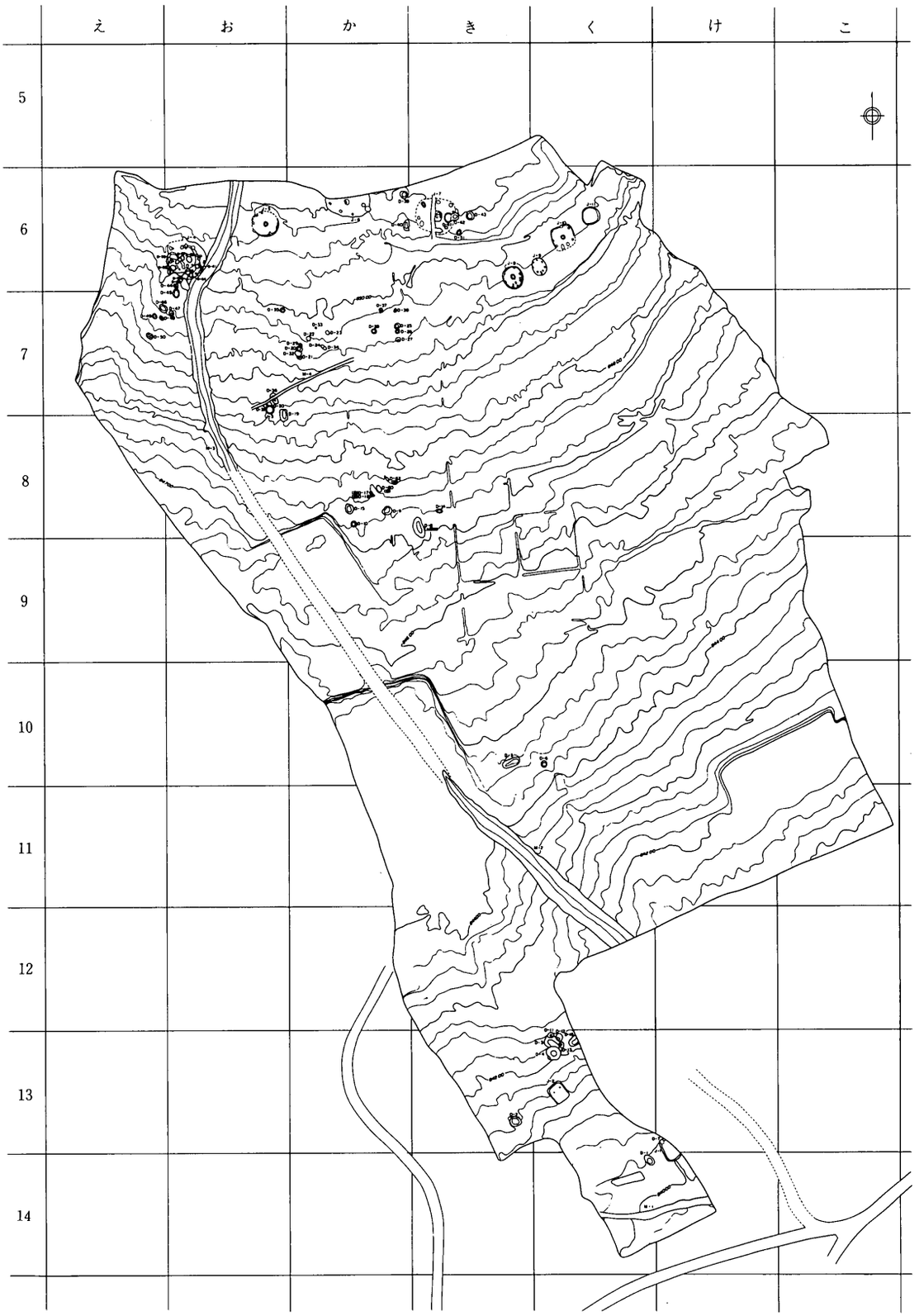

第23図　滝沢遺跡遺構分布図（1：1000）

(7)　滝沢遺跡（第23・24図）

滝沢遺跡は1992年および1993年に発掘調査が実施され、縄文前期竪穴住居址2軒、縄文中期竪穴住居址7軒、縄文後期竪穴住居址5軒、縄文前期から後期にかけての土坑などが検出された。

報告書：第23集　御代田町教育委員会　1997　『滝沢遺跡』

第24図　滝沢遺跡遺構分布図（1：1000）

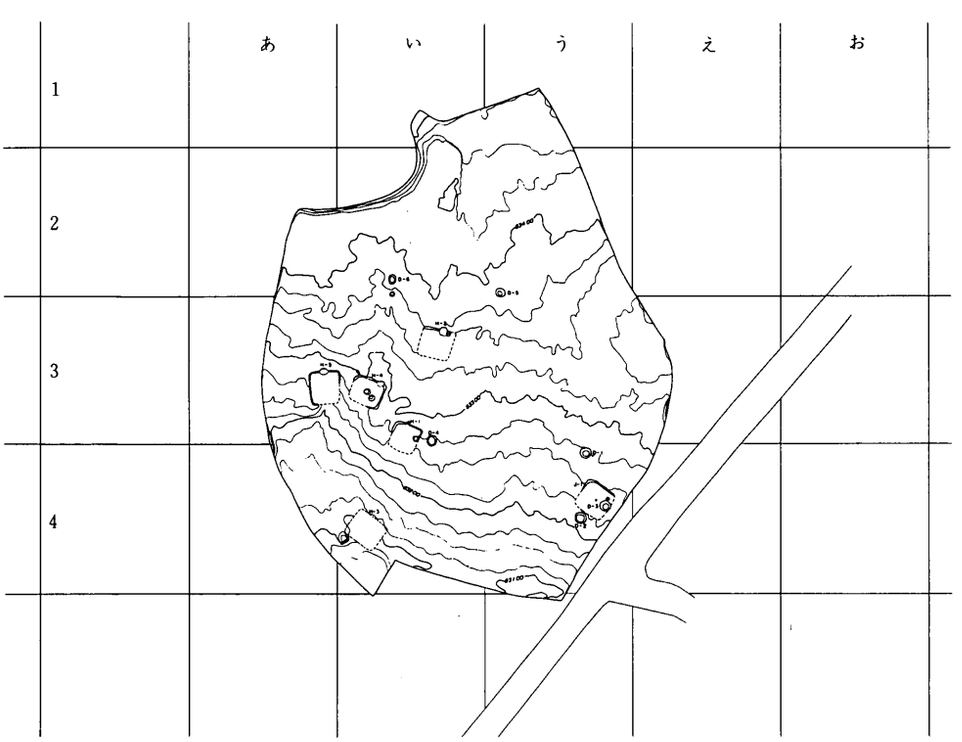

第25図　中屋際遺跡遺構分布図（1：1000）

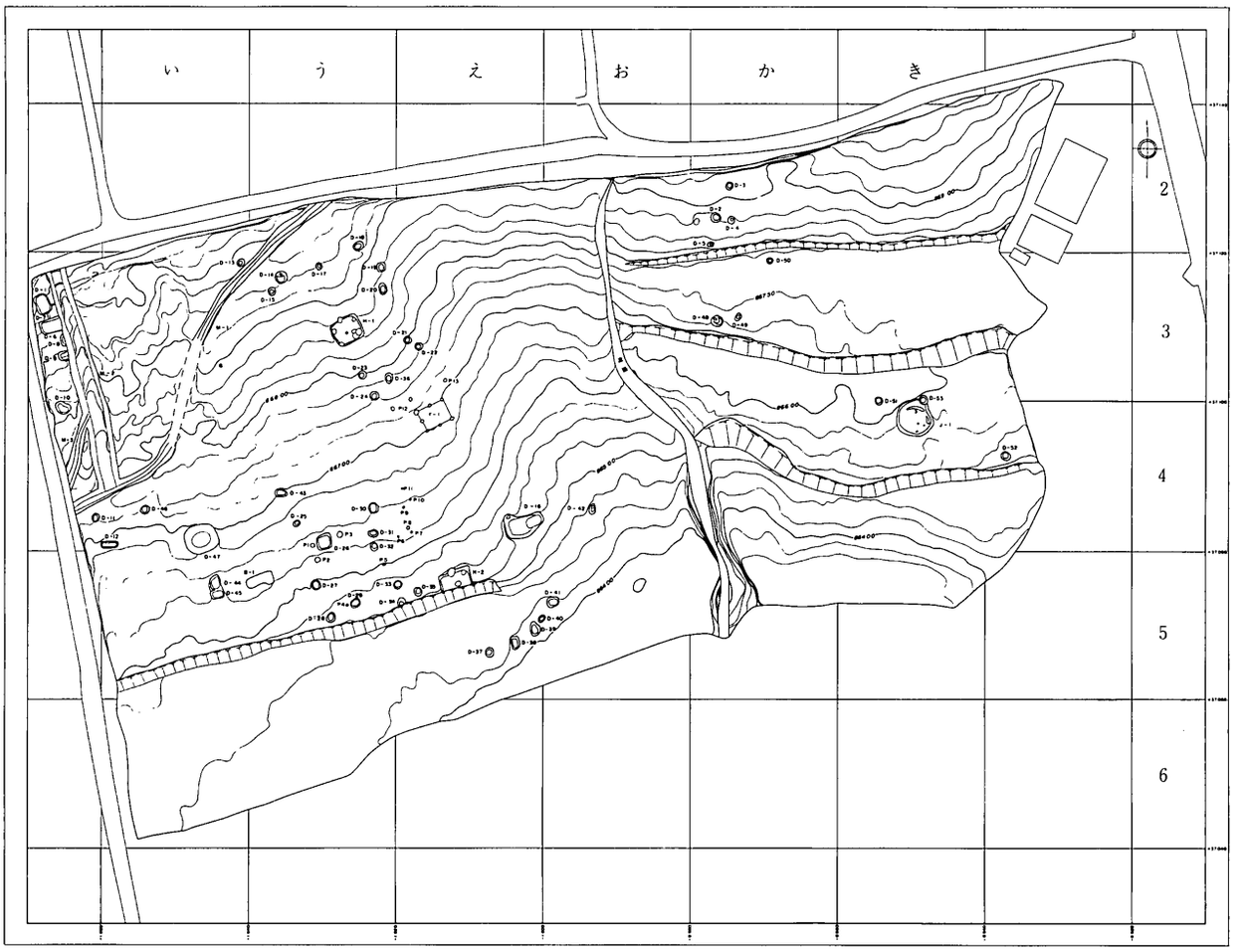

第26図　関屋遺跡遺構分布図（1：1000）

(8)　中屋際遺跡（第25図）

中屋際遺跡は1992年に発掘調査が実施され、縄文前期竪穴住居址1軒、平安時代の竪穴住居址5軒が検出された。

報告書：第21集　御代田町教育委員会　1995　『東荒神・西荒神・下大宮・関屋・中屋際遺跡』

(9)　関屋遺跡（第26図）

関屋遺跡は1993年に発掘調査が実施され、縄文前期竪穴住居址1軒、平安時代の竪穴住居址2軒が検出された。

報告書：第21集　御代田町教育委員会　1995　『東荒神・西荒神・下大宮・関屋・中屋際遺跡』

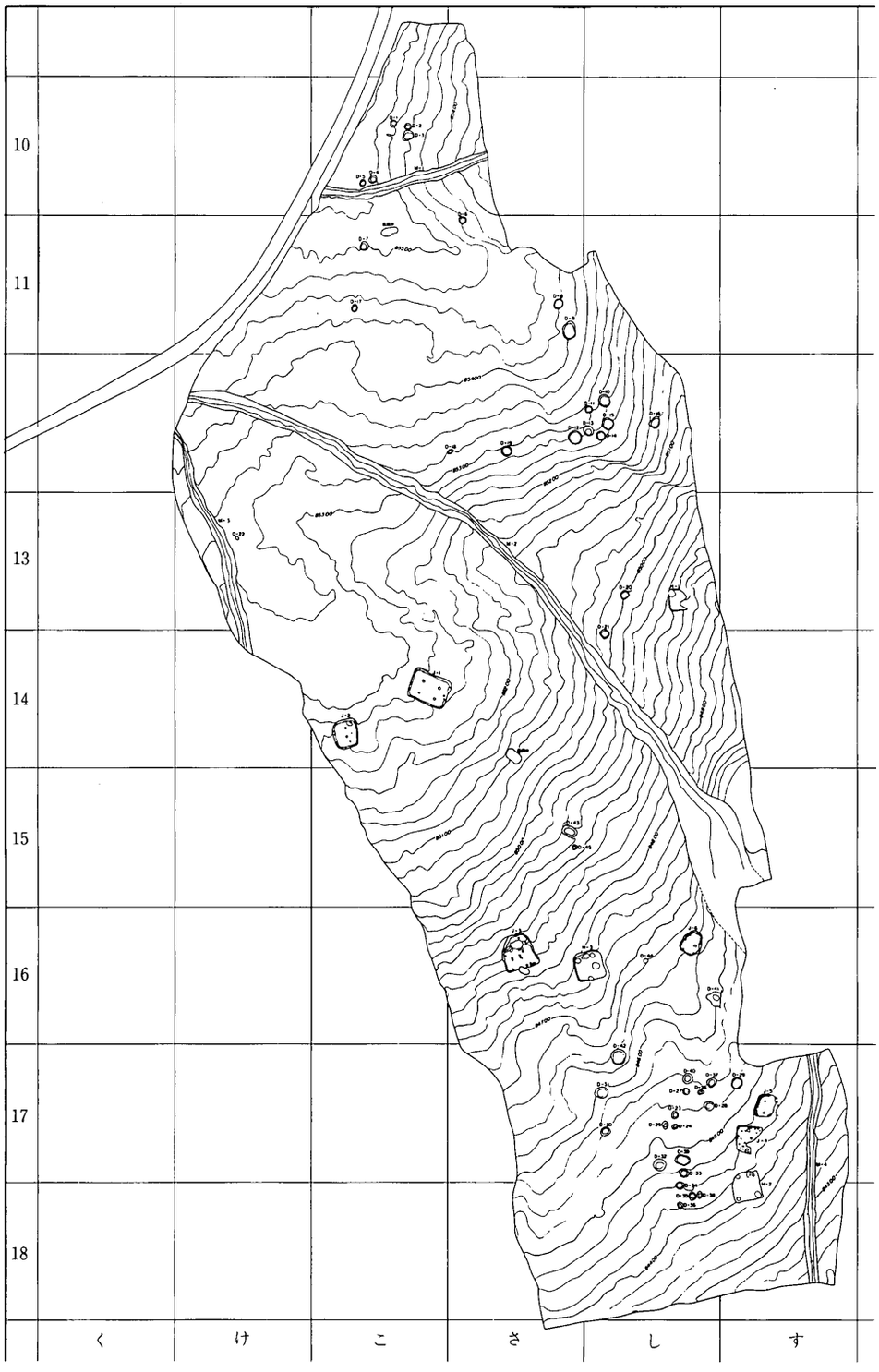

第27図　東荒神遺跡Ⅰ区遺構分布図（1：1000）

⑽　東荒神遺跡（第27・28図）

東荒神遺跡は1992年に発掘調査が実施され、縄文前期竪穴住居址6軒、平安時代の竪穴住居址3軒、中世の土坑などが検出された。

報告書：第21集　御代田町教育委員会　1995　『東荒神・西荒神・下大宮・関屋・中屋際遺跡』

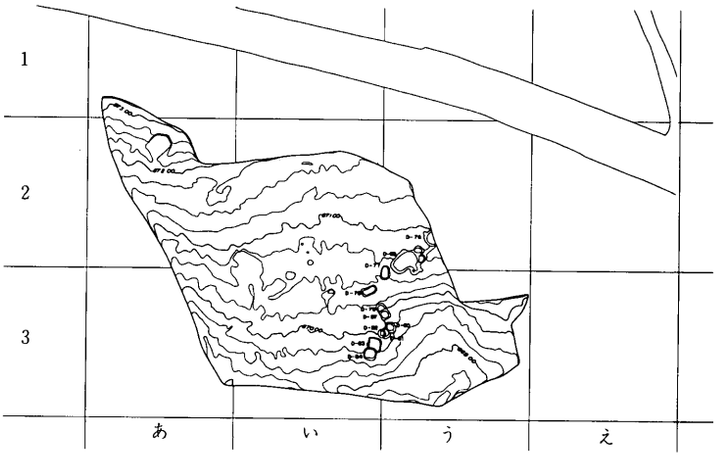

第28図　東荒神遺跡Ⅱ・Ⅲ区遺構分布図（1：1000）

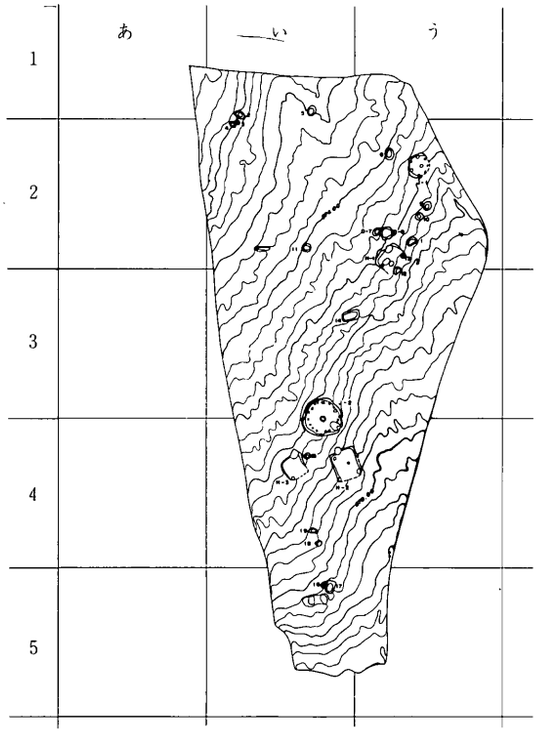

⑾ 西荒神遺跡（第29図）

西荒神遺跡は1993年に発掘調査が実施され、縄文後期の竪穴住居址２軒、平安時代の竪穴住居址３軒が検出された。

報告書：第21集　御代田町教育委員会　1995　『東荒神・西荒神・下大宮・関屋・中屋際遺跡』

第29図　西荒神遺跡遺構分布図（1：1000）

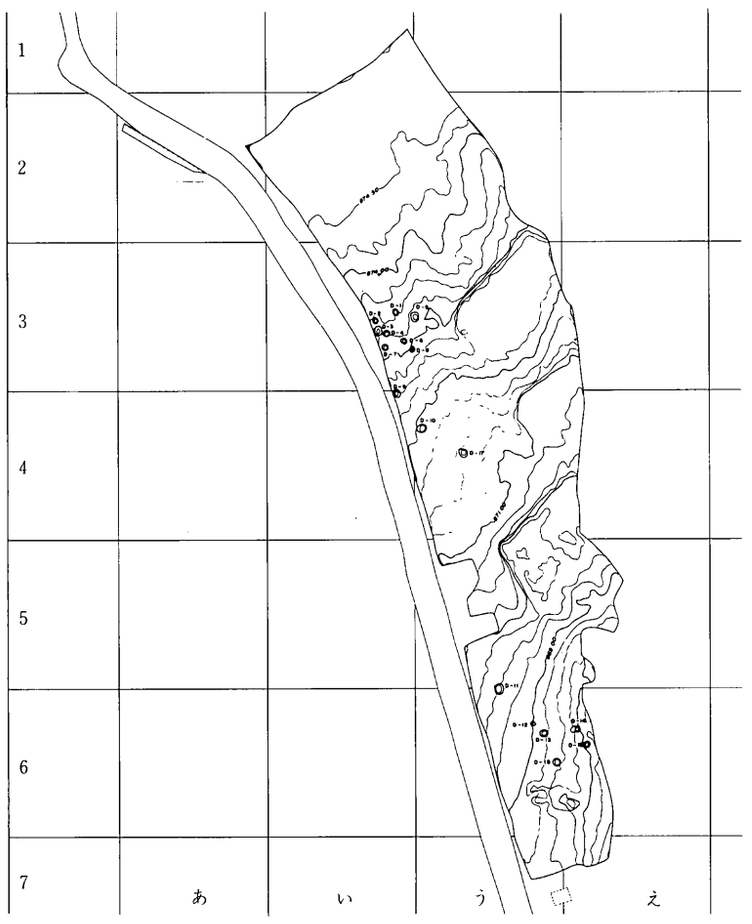

⑿ 下大宮遺跡（第30図）

下大宮遺跡は1993年に発掘調査が実施され、縄文後期の掘立柱建物址１棟が検出された。

報告書：第21集　御代田町教育委員会　1995　『東荒神・西荒神・下大宮・関屋・中屋際遺跡』

第30図　下大宮遺跡遺構分布図（1：1000）

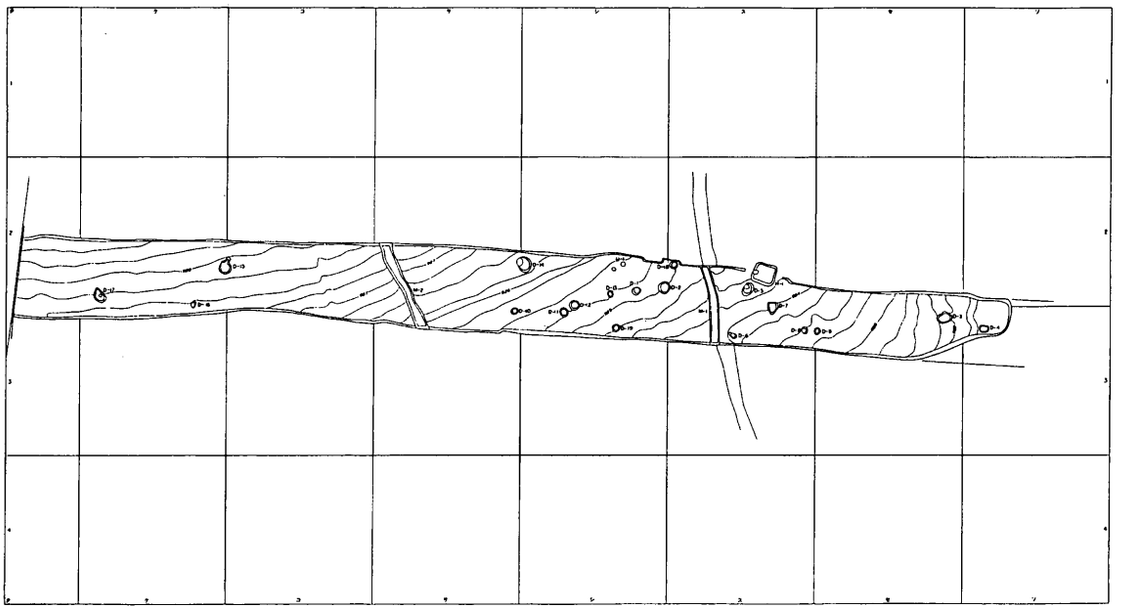

第31図　広畑遺跡遺構分布図（1：1000）

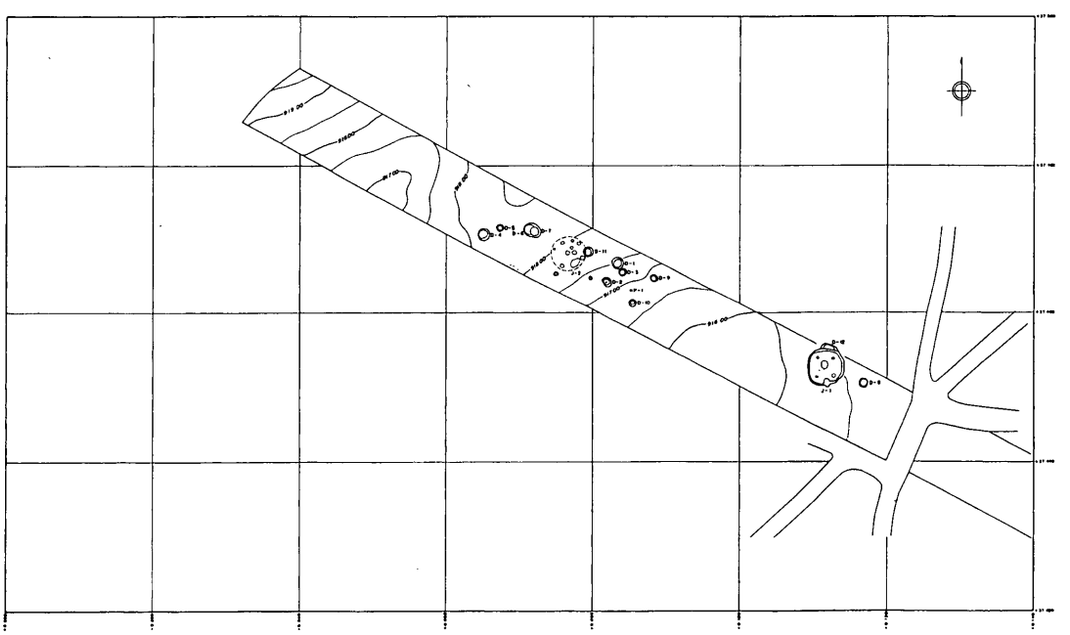

第32図　西駒込遺跡遺構分布図（1：1000）

5　塩野地区広域農道関連遺跡（第31～34図）

広域農道「浅間サンライン」の道路工事に関連して、広畑遺跡・西駒込遺跡・東二ツ石遺跡・湧玉遺跡が発掘調査された。ただし、東二ツ石遺跡では遺構等の検出はみられなかった。

(1)　広畑遺跡（第31図）

広畑遺跡は1987年に発掘調査実施、縄文時代の土坑と、平安時代の竪穴住居址１軒が検出された。

報告書：第８集　御代田町教育委員会　1989　『広畑遺跡』

(2)　西駒込遺跡（第32図）

西駒込遺跡は1991年に発掘調査が実施され、縄文中期の竪穴住居址２軒、その他土坑が検出された。

報告書：第16集　御代田町教育委員会　1993　『西駒込・東二ッ石・湧玉遺跡』

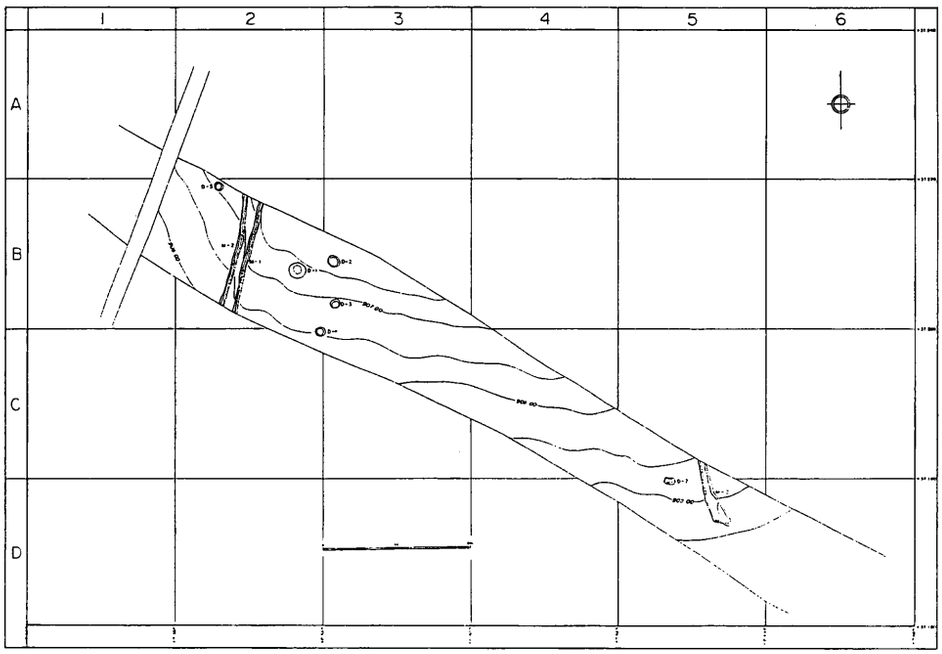

第33図　湧玉遺跡１次遺構分布図（1：1000）

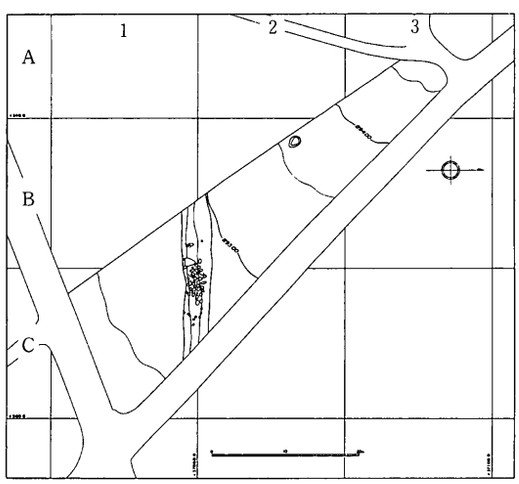

第34図　湧玉遺跡２次遺構分布図（1：1000）

(3)　湧玉遺跡（第33・34図）

湧玉遺跡は1991年に１次調査（第33図）、1993年に２次調査（第34図）が実施された。１次・２次調査とも縄文時代の土坑が検出された。

報告書：第16集　御代田町教育委員会　1993　『西駒込・東二ッ石・湧玉遺跡』

　　第19集　御代田町教育委員会　1994　『前藤部・聖原II・清水平・上屋敷・湧玉遺跡』

第36図　宮平遺跡2000年調査遺構分布図（1：500）

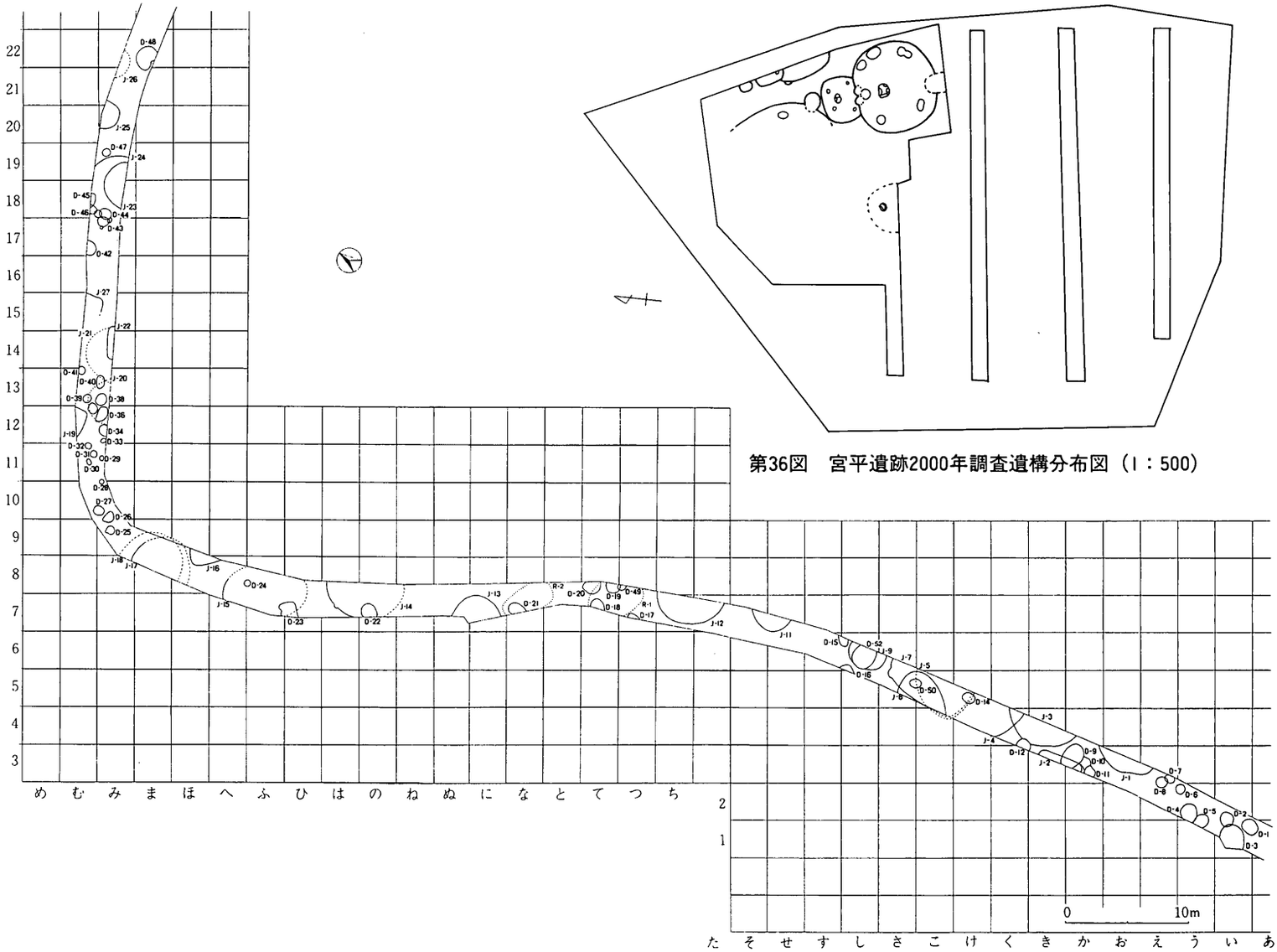

第35図　宮平遺跡1981年調査遺構分布図（1：500）

6　宮平遺跡（第35・36図）

宮平遺跡は古くは昭和初年にNGマンローによって調査がなされた。現在、重要遺跡として町史跡に指定されている。1981年の農道工事に伴う発掘調査では、縄文中期後半から後期にかけての竪穴住居址27軒、土坑46基、土坑墓４基が検出された（第35図）。また、2000年の調査では、縄文中期後半の竪穴住居７軒が検出されている（第36図）。

報告書：第28集　御代田町教育委員会　2000　『宮平遺跡』

報告書：第31集　御代田町教育委員会　2001　『町内遺跡'00』

第4表　御代田町発掘調査遺跡一覧表

番号	種別	時代					遺跡名	所在地	発掘年	消滅		報告書
		縄文	弥生	古墳	奈平	中世				一部	全部	
1	集落址	○			○		西荒神（にしこうじん）	大字塩野字西荒神	1993	○		第21集
2	集落址	○			○	○	東荒神（ひがしこうじん）	大字塩野字東荒神　他	1992	○		第21集
5	散布地	○					大沼（おおぬま）	大字塩野字大沼	1985	○		第4集
6	集落址	○					滝沢（たきざわ）	大字塩野字滝沢	1992.93	○		第23集
7	集落址	○			○	○	城之腰（じょうのこし）	大字塩野字城ノ腰　他	1990	○		第11集
9	集落址	○			○		広畑（ひろはた）	大字塩野字廣畑	1987	○		第8集
11	集落址	○					西駒込（にしこまごめ）	大字塩野字西駒込	1991	○		第16集
13	散布地	○					東二ッ石（ひがしふたついし）	大字塩野字西二ッ石　他	1991	○		第16集
14	集落址	○					湧玉（わくだま）	大字塩野字湧玉　他	1991.93	○		第16・19集
15	墓　址			○			細田塚古墳（ほそだづか）	大字塩野字細田	1991		保存	有
16	墓　址			5			塚田古墳群（つかだ）	大字塩野字塚田	1991		5	第17集
18	墓　址			3			めがね塚古墳群（めがねづか）	大字馬瀬口字戻場	1996.97	1		第24集
19	墓　址			5			下原古墳群（しもはら）	大字馬瀬口字大原	1974	4		第1集
20	城　跡					○	小田井城跡（おたいじょう）	大字御代田字上宿城ノ内	2000		保存	第29集
26	集落址	○					宮平（みやだいら）	大字豊昇字宮平　他	1981　2000	○		第28・31集
31	洞　穴	○					山犬穴洞穴（やまいぬのあな）	大字塩野字塩野山	1974	○		無
34	散布地	○					草越南畑（くさごえみなみはた）	大字草越字南畑　他	1978	○		佐久考古4
38	集落址	○					御代田池尻（みよたいけじり）	大字児玉字池尻　他	1978	○		佐久考古4
40	集落址				○	○	野火付（のびつけ）	大字小田井字野火付	1984		○	第2集
41	集落址			○	○		前田（まえだ）	大字小田井字前田原　他	1985	○		第5集
42	集落址				○		十二（じゅうに）	大字小田井字下十二　他	1986	○		第6集
43	集落址				○		根岸（ねぎし）	大字小田井字根岸　他	1987	○		第7集
46	散布地					○	中金井（なかかない）	大字小田井字六反　他	1997～2000	○		第25・27集
48	散布地	○					清水平（しみずだいら）	大字豊昇字清水平イ号ロ号	1993	○		第19集
49	集落址	○					上ノ屋敷（かみのやしき）	大字豊昇字上ノ屋敷　他	1993	○		第19集
55	集落址			○	○	○	前藤部（まえとうぶ）	大字小田井字前藤部	1993.1997	○		第19・26集
56	集落址			○	○	○	聖原II（ひじりはら）	大字小田井字聖原　他	1989.94.95	○		第9・19・22集
61	集落址		○				細田（ほそだ）	大字塩野字細田	1991		○	第14集
62	集落址		○		○		下荒田（しもあらた）	大字塩野字下荒田　他	1991		○	第20集
63	集落址	○		○			塚田（つかだ）	大字塩野字塚田	1991	○		第18集
67	集落址	○					下弥堂（しもみどう）	大字塩野字下弥堂	1991		○	第17集
68	集落址	○			○		中屋際（なかやぎわ）	大字塩野字中屋際　他	1992		○	第21集
69	集落址	○			○		関屋（せきや）	大字塩野字関屋　他	1993	○		第21集
70	集落址	○			○		川原田（かわらだ）	大字塩野字川原田	1990		○	第13・22集
71	集落址	○			○		下大宮（しもおおみや）	大字塩野字下大宮	1993	○		第21集
74	散布地	○					戻場（もどりば）	大字馬瀬口字戻場　他	1996		保存	無
84	経　塚					○	藤塚経塚（ふじつかきょうづか）	大字御代田字藤塚	1998		○	第27集

○は該当のある時代、古墳（群）は該当する基数を入れてある

報告書抄録

ふりがな	みよたまちいせきちず
書名	御代田町遺跡地図
副書名	
巻次	
シリーズ名	御代田町埋蔵文化財発掘調査報告書
シリーズ番号	第30集
編著者名	堤　隆
編集機関	御代田町教育委員会
所在地	〒389-0206　長野県北佐久郡御代田町大字御代田2464-2　TEL 0267（32）3111
発行年月日	2001年3月23日

ふりがな 所収遺跡名	ふりがな 所在地	コード 市町村	調査期間	調査面積	調査原因
御代田町内 遺跡88ヶ所	長野県北佐久郡 御代田町（みよたまち）	1323	平成11（1999）年 5月6日～ 平成13（2001）年 3月23日		平成11・12年度 国庫補助事業 遺跡詳細分布調査

所収遺跡名	種別	主な時代	主な遺構	主な遺物	特記事項

御代田町の埋蔵文化財発掘調査報告書

第１集　御代田町教育委員会　1975　『馬瀬口下原古墳群』
第２集　御代田町教育委員会　1985　『野火付遺跡』
第３集　御代田町教育委員会　1985　『宮平平－遺構編－』
第４集　御代田町教育委員会　1986　『大沼遺跡』
第５集　御代田町教育委員会　1987　『前田遺跡』
第６集　御代田町教育委員会　1988　『十二遺跡』
第７集　御代田町教育委員会　1989　『根岸遺跡』
第８集　御代田町教育委員会　1989　『広畑遺跡』
第９集　御代田町教育委員会　1990　『聖原Ⅱ遺跡』
第10集　御代田町教育委員会　1991　『川原田・城之腰遺跡発掘調査概要報告書』
第11集　御代田町教育委員会　1992　『城之腰遺跡』
第12集　御代田町教育委員会　1992　『細田・塚田・下荒田遺跡発掘調査概要報告書』
第13集　御代田町教育委員会　1993　『川原田遺跡－平安・中世編－』
第14集　御代田町教育委員会　1993　『細田遺跡』
第15集　御代田町教育委員会　1993　『滝沢調査概要報告書』
第16集　御代田町教育委員会　1993　『西駒込・東二ッ石・湧玉遺跡』
第17集　御代田町教育委員会　1994　『下弥堂遺跡』
第18集　御代田町教育委員会　1994　『塚田遺跡』
第19集　御代田町教育委員会　1994　『前藤部・聖原Ⅱ・清水平・上屋敷・湧玉遺跡』
第20集　御代田町教育委員会　1995　『下荒田遺跡』
第21集　御代田町教育委員会　1995　『東荒神・下大宮・関屋・中屋際遺跡』
第22集　御代田町教育委員会　1997　『川原田遺跡』
第23集　御代田町教育委員会　1997　『滝沢遺跡』
第24集　御代田町教育委員会　1998　『めがね塚１号古墳』
第25集　御代田町教育委員会　1998　『町内遺跡’９７』
第26集　御代田町教育委員会　1999　『前藤部遺跡』
第27集　御代田町教育委員会　1999　『町内遺跡’９８』
第28集　御代田町教育委員会　2000　『宮平遺跡』
第29集　御代田町教育委員会　2000　『町内遺跡’９９』
第30集　御代田町教育委員会　2001　『御代田町遺跡地図』
第31集　御代田町教育委員会　2001　『町内遺跡’００』

御代田町遺跡地図

── 長野県御代田町遺跡詳細分布調査報告書 ──

2001年３月23日　発行

編集・発行　御代田町教育委員会

印　　刷　ほおずき書籍株式会社