

上信越自動車道埋蔵文化財発掘調査報告書 27

—更埴市内その6—

こうしよくじょうり 更埴条里遺跡・やしろ 屋代遺跡群

(おおざかい 含む大境遺跡・くぼがわら 窪河原遺跡)

—古代2・中世・近世編—

図 版

2000.3

日 本 道 路 公 団
長 野 県 教 育 委 員 会
長 野 県 埋 蔵 文 化 財 セ ン タ ー

上信越自動車道埋蔵文化財発掘調査報告書 27

—更埴市内その6—

こうしよくじょうり 更埴条里遺跡・やしろ 屋代遺跡群

(おおざかい 含む大境遺跡・くぼがわら 窪河原遺跡)

—古代2・中世・近世編—

図 版

2000.3

日 本 道 路 公 団
長 野 県 教 育 委 員 会
長 野 県 埋 蔵 文 化 財 セ ン タ ー

图 版 目 次

图版 1	地区設定图	图版27	更埴条里遺跡 I 地区集落遺構割付图 (古代 2)
图版 2	基本土層图 (1)	7	
图版 3	基本土層图 (2)	图版28	更埴条里遺跡 I 地区集落遺構割付图 (古代 2)
图版 4	Ⅲ-2層上面檢出遺構分布图 (古代 2) 1 (更埴条里遺跡 H 地区)	8	
图版 5	Ⅲ-2層上面檢出遺構分布图 (古代 2) 2 (更埴条里遺跡 I 地区)	图版29	更埴条里遺跡 I 地区集落遺構割付图 (古代 2)
图版 6	Ⅲ-2層上面檢出遺構分布图 (古代 2) 3 (更埴条里遺跡 J 地区)	9	
图版 7	Ⅲ-2層上面檢出遺構分布图 (古代 2) 4 (更埴条里遺跡 K 地区)	图版30	更埴条里遺跡 I 地区集落遺構断面图 (古代 2)
图版 8	Ⅲ-2層上面檢出遺構分布图 (古代 2) 5 (屋代遺跡群①a~①e区)	3	
图版 9	Ⅲ-2層上面檢出遺構分布图 (古代 2) 6 (屋代遺跡群①f~②b区)	图版31	更埴条里遺跡 I 地区集落遺構割付图 (古代 2)
图版10	Ⅲ-2層上面檢出遺構分布图 (古代 2) 7 (屋代遺跡群②c~②i 区)	10	
图版11	Ⅲ-2層上面檢出遺構分布图 (古代 2) 8 (屋代遺跡群②h ~③a区)	图版32	更埴条里遺跡 I 地区集落遺構割付图 (古代 2)
图版12	Ⅲ-2層上面檢出遺構分布图 (古代 2) 9 (屋代遺跡群③a~③b区)	11	
图版13	Ⅲ-2層上面檢出遺構分布图 (古代 2) 10 (屋代遺跡群③b~④b区)	图版33	更埴条里遺跡 J 地区集落遺構割付图 (古代 2)
图版14	Ⅲ-2層上面檢出遺構分布图 (古代 2) 11 (屋代遺跡群④a~④c区)	1	
图版15	Ⅲ-2層上面檢出遺構分布图 (古代 2) 12 (屋代遺跡群④c~⑤b区)	图版34	更埴条里遺跡 J 地区集落遺構割付图 (古代 2)
图版16	遺構分布图对应断面图 (古代 2) 1 (更埴条里遺跡 I 地区~屋代遺跡群⑤a区)	2	
图版17	遺構分布图对应断面图 (古代 2) 2 (屋代遺跡群①a区)	图版35	更埴条里遺跡 J 地区集落遺構割付图 (古代 2)
图版18	更埴条里遺跡 H 地区集落遺構割付图 (古代 2)	3	
图版19	更埴条里遺跡 I 地区集落遺構割付图 (古代 2)	图版36	更埴条里遺跡 I 地区集落遺構断面图 (古代 2)
1		4 · J 地区集落遺構断面图 (古代 2)	
图版20	更埴条里遺跡 I 地区集落遺構割付图 (古代 2)	图版37	更埴条里遺跡 K 地区集落遺構割付图 (古代 2)
2		1	
图版21	更埴条里遺跡 I 地区集落遺構割付图 (古代 2)	图版38	更埴条里遺跡 K 地区集落遺構割付图 (古代 2)
3		2	
图版22	更埴条里遺跡 I 地区集落遺構割付图 (古代 2)	图版39	更埴条里遺跡 K 地区集落遺構割付图 (古代 2)
4		3	
图版23	更埴条里遺跡 H 地区集落遺構断面图 (古代 2)	图版40	更埴条里遺跡 K 地区集落遺構割付图 (古代 2)
· I 地区集落遺構断面图 (古代 2) 1		4	
图版24	更埴条里遺跡 I 地区集落遺構断面图 (古代 2)	图版41	更埴条里遺跡 K 地区集落遺構割付图 (古代 2)
2		5	
图版25	更埴条里遺跡 I 地区集落遺構割付图 (古代 2)	图版42	更埴条里遺跡 K 地区集落遺構割付图 (古代 2)
5		6	
图版26	更埴条里遺跡 I 地区集落遺構割付图 (古代 2)	图版43	更埴条里遺跡 K 地区集落遺構断面图 (古代 2)
6		1	
		图版44	更埴条里遺跡 K 地区集落遺構断面图 (古代 2)
		2	
		图版45	更埴条里遺跡 K 地区集落遺構割付图 (古代 2)
		7	
		图版46	更埴条里遺跡 K 地区集落遺構割付图 (古代 2)
		8	
		图版47	更埴条里遺跡 K 地区集落遺構割付图 (古代 2)
		9	
		图版48	屋代遺跡群①区集落遺構割付图 (古代 2) 1
		图版49	屋代遺跡群①区集落遺構割付图 (古代 2) 2
		图版50	屋代遺跡群①区集落遺構割付图 (古代 2) 3
		图版51	屋代遺跡群①区集落遺構割付图 (古代 2) 4
		图版52	屋代遺跡群①区集落遺構割付图 (古代 2) 5
		图版53	屋代遺跡群①区集落遺構割付图 (古代 2) 6

- 図版54 更埴条里遺跡K地区集落遺構断面図(古代2) 3屋代遺跡群①区集落遺構断面図(古代2) 1
- 図版55 屋代遺跡群①区集落遺構断面図(古代2) 2
- 図版56 屋代遺跡群①区集落遺構割付図(古代2) 7
- 図版57 屋代遺跡群①区集落遺構割付図(古代2) 8
- 図版58 屋代遺跡群①区集落遺構割付図(古代2) 9
- 図版59 屋代遺跡群①区集落遺構割付図(古代2) 10
- 図版60 屋代遺跡群①区集落遺構割付図(古代2) 11
- 図版61 屋代遺跡群①区集落遺構割付図(古代2) 12
- 図版62 屋代遺跡群①区集落遺構割付図(古代2) 13
- 図版63 屋代遺跡群①区集落遺構断面図(古代2) 3
- 図版64 屋代遺跡群②区集落遺構割付図(古代2) 1
- 図版65 屋代遺跡群②区集落遺構割付図(古代2) 2
- 図版66 屋代遺跡群②区集落遺構割付図(古代2) 3
- 図版67 屋代遺跡群②区集落遺構割付図(古代2) 4
- 図版68 屋代遺跡群②区集落遺構割付図(古代2) 5
- 図版69 屋代遺跡群②区集落遺構割付図(古代2) 6
- 図版70 屋代遺跡群③b区集落遺構割付図(古代2) 1
- 図版71 屋代遺跡群③b区集落遺構割付図(古代2) 2
- 図版72 屋代遺跡群③b区集落遺構割付図(古代2) 3
- 図版73 屋代遺跡群③b区集落遺構割付図(古代2) 4
- 図版74 屋代遺跡群④区集落遺構割付図(古代2) 1
- 図版75 屋代遺跡群④区集落遺構割付図(古代2) 2
- 図版76 屋代遺跡群④区集落遺構割付図(古代2) 3
- 図版77 屋代遺跡群②区集落遺構断面図(古代2)・③区集落遺構断面図(古代2) 1
- 図版78 屋代遺跡群③区集落遺構断面図(古代2) 2・④区集落遺構断面図(古代2) 1
- 図版79 屋代遺跡群④区集落遺構割付図(古代2) 4
- 図版80 屋代遺跡群④区集落遺構割付図(古代2) 5
- 図版81 屋代遺跡群④区集落遺構割付図(古代2) 6
- 図版82 屋代遺跡群④区集落遺構割付図(古代2) 7
- 図版83 屋代遺跡群④区集落遺構割付図(古代2) 8
- 図版84 屋代遺跡群④区集落遺構断面図(古代2) 2
- 図版85 竪穴建物跡個別図(古代2) 1(更埴条里遺跡H地区集落・I地区集落)
- 図版86 竪穴建物跡個別図(古代2) 2(更埴条里遺跡I地区集落)
- 図版87 竪穴建物跡個別図(古代2) 3(更埴条里遺跡I地区集落)
- 図版88 竪穴建物跡個別図(古代2) 4(更埴条里遺跡I地区集落)
- 図版89 竪穴建物跡個別図(古代2) 5(更埴条里遺跡I地区集落)
- 図版90 竪穴建物跡個別図(古代2) 6(更埴条里遺跡J地区集落)
- 図版91 竪穴建物跡個別図(古代2) 7(更埴条里遺跡J地区集落)
- 図版92 竪穴建物跡個別図(古代2) 8(更埴条里遺跡J地区集落)
- 図版93 竪穴建物跡個別図(古代2) 9(更埴条里遺跡K地区集落)
- 図版94 竪穴建物跡個別図(古代2) 10(更埴条里遺跡K地区集落)
- 図版95 竪穴建物跡個別図(古代2) 11(更埴条里遺跡K地区集落)
- 図版96 竪穴建物跡個別図(古代2) 12(屋代遺跡群①区集落)
- 図版97 竪穴建物跡個別図(古代2) 13(屋代遺跡群①区集落)
- 図版98 竪穴建物跡個別図(古代2) 14(屋代遺跡群①区集落)
- 図版99 竪穴建物跡個別図(古代2) 15(屋代遺跡群①区集落)
- 図版100 竪穴建物跡個別図(古代2) 16(屋代遺跡群①区集落・②区集落)
- 図版101 竪穴建物跡個別図(古代2) 17(屋代遺跡群②区集落)
- 図版102 竪穴建物跡個別図(古代2) 18(屋代遺跡群②区集落)
- 図版103 竪穴建物跡個別図(古代2) 19(屋代遺跡群②区集落)
- 図版104 竪穴建物跡個別図(古代2) 20(屋代遺跡群②区集落・③b区集落)
- 図版105 竪穴建物跡個別図(古代2) 21(屋代遺跡群③b区集落)
- 図版106 竪穴建物跡個別図(古代2) 22(屋代遺跡群④区集落)
- 図版107 竪穴建物跡個別図(古代2) 23(屋代遺跡群④区集落)
- 図版108 掘立柱建物跡個別図(古代2) 1(更埴条里遺跡I地区集落)
- 図版109 掘立柱建物跡個別図(古代2) 2(更埴条里遺跡I地区集落)
- 図版110 掘立柱建物跡個別図(古代2) 3(更埴条里遺跡I地区集落・K地区集落)
- 図版111 墓坑・井戸跡・その他の土坑個別図(古代2)(更埴条里遺跡I地区～屋代遺跡群⑤区)
- 図版112 古代2の土器1(更埴条里遺跡SB)
- 図版113 古代2の土器2(更埴条里遺跡SB)
- 図版114 古代2の土器3(更埴条里遺跡SB)
- 図版115 古代2の土器4(更埴条里遺跡SB)
- 図版116 古代2の土器5(更埴条里遺跡SB)
- 図版117 古代2の土器6(更埴条里遺跡SB)
- 図版118 古代2の土器7(更埴条里遺跡SB)
- 図版119 古代2の土器8(更埴条里遺跡SB)
- 図版120 古代2の土器9(更埴条里遺跡SB)
- 図版121 古代2の土器10(更埴条里遺跡SB)
- 図版122 古代2の土器11(更埴条里遺跡SB)
- 図版123 古代2の土器12(更埴条里遺跡SB)
- 図版124 古代2の土器13(更埴条里遺跡SB)
- 図版125 古代2の土器14(更埴条里遺跡SB)
- 図版126 古代2の土器15(更埴条里遺跡SB)
- 図版127 古代2の土器16(更埴条里遺跡SB)

- 図版128 古代2の土器17（更埴条里遺跡S B）
- 図版129 古代2の土器18（更埴条里遺跡S B）
- 図版130 古代2の土器19（更埴条里遺跡S B）
- 図版131 古代2の土器20（更埴条里遺跡S B）
- 図版132 古代2の土器21（更埴条里遺跡・屋代遺跡群S B）
- 図版133 古代2の土器21（屋代遺跡群S B）
- 図版134 古代2の土器23（屋代遺跡群S B）
- 図版135 古代2の土器24（屋代遺跡群S B）
- 図版136 古代2の土器25（屋代遺跡群S B）
- 図版137 古代2の土器26（屋代遺跡群S B）
- 図版138 古代2の土器27（屋代遺跡群S B）
- 図版139 古代2の土器28（屋代遺跡群S B）
- 図版140 古代2の土器29（屋代遺跡群S B）
- 図版141 古代2の土器30（屋代遺跡群S B）
- 図版142 古代2の土器31（屋代遺跡群S B 更埴条里遺跡S D）
- 図版143 古代2の土器32（更埴条里遺跡S D・S K 屋代遺跡群S D・S F）
- 図版144 古代2の土器33（更埴条里遺跡S K）
- 図版145 古代2の土器34（更埴条里遺跡S K 屋代遺跡群S K）
- 図版146 古代2の土器35（屋代遺跡群S K 更埴条里遺跡・屋代遺跡群包含層）
- 図版147 古代2の土製品（瓦・土錘ほか）
- 図版148 古代2の石器・石製品および木製品
- 図版149 古代2の銅・青銅製品、銭、鉄製品1（更埴条里遺跡・屋代遺跡群S Bほか）
- 図版150 古代2の鉄製品2（更埴条里遺跡・屋代遺跡群S B）
- 図版151 古代2の鉄製品3（屋代遺跡群S B・更埴条里遺跡S D）
- 図版152 古代2の鉄製品4（屋代遺跡群S D 更埴条里遺跡S K 更埴条里遺跡・屋代遺跡群包含層）
- 図版153 古代2の鉄製品5（屋代遺跡群包含層）
- 図版154 古代2の鉄生産関連遺物1（屋代遺跡群S B・S D）
- 図版155 古代2の鉄生産関連遺物2（屋代遺跡群S D 更埴条里遺跡・屋代遺跡群S K）
- 図版156 Ⅲ-2層上面検出遺構分布図（中世）1（更埴条里遺跡K地区）
- 図版157 Ⅲ-2層上面検出遺構分布図（中世）2（屋代遺跡群①a～①e区）
- 図版158 Ⅲ-2層上面検出遺構分布図（中世）3（屋代遺跡群①f～②b区）
- 図版159 Ⅲ-2層上面検出遺構分布図（中世）4（屋代遺跡群②c～②i区）
- 図版160 Ⅲ-2層上面検出遺構分布図（中世）5（屋代遺跡群②h～③a区）
- 図版161 Ⅲ-2層上面検出遺構分布図（中世）6（屋代遺跡群③a～③b区）
- 図版162 Ⅲ-2層上面検出遺構分布図（中世）7（屋代遺跡群③b～④b区）
- 図版163 Ⅲ-2層上面検出遺構分布図（中世）8（屋代遺跡群④a～④e区）
- 図版164 Ⅲ-2層上面検出遺構分布図（中世）9（屋代遺跡群④c～⑤b区）
- 図版165 Ⅲ-2層上面検出遺構分布図（中世）10（屋代遺跡群⑥区）
- 図版166 窪河原遺跡検出遺構分布図（中世）1（窪河原遺跡H6区）
- 図版167 窪河原遺跡検出遺構分布図（中世）2（窪河原遺跡H6～H5区）
- 図版168 窪河原遺跡検出遺構分布図（中世）3（窪河原遺跡H5～H2区）
- 図版169 遺構分布図対応断面図（中世）1（屋代遺跡群①～③a区）
- 図版170 遺構分布図対応断面図（中世）2（屋代遺跡群③b～⑥区）
- 図版171 窪河原遺跡H2区遺物出土状況図（中世）
- 図版172 更埴条里遺跡K地区集落遺構割付図（中世）1
- 図版173 更埴条里遺跡K地区集落遺構割付図（中世）2
- 図版174 更埴条里遺跡K地区集落遺構割付図（中世）3
- 図版175 更埴条里遺跡K地区集落遺構割付図（中世）4
- 図版176 更埴条里遺跡K地区集落遺構割付図（中世）5
- 図版177 更埴条里遺跡K地区集落遺構割付図（中世）6
- 図版178 更埴条里遺跡K地区集落遺構割付図（中世）7
- 図版179 更埴条里遺跡K地区集落遺構断面図（中世）
- 図版180 更埴条里遺跡K地区集落遺構割付図（中世）8
- 図版181 更埴条里遺跡K地区集落遺構割付図（中世）9
- 図版182 更埴条里遺跡K地区集落遺構割付図（中世）10
- 図版183 更埴条里遺跡K地区集落遺構割付図（中世）11
- 図版184 更埴条里遺跡K地区集落遺構割付図（中世）12
- 図版185 屋代遺跡群①区集落遺構割付図（中世）1
- 図版186 屋代遺跡群①区集落遺構割付図（中世）2
- 図版187 屋代遺跡群①区集落遺構割付図（中世）3
- 図版188 屋代遺跡群①区集落遺構割付図（中世）4
- 図版189 屋代遺跡群①区集落遺構断面図（中世）1
- 図版190 屋代遺跡群①区集落遺構割付図（中世）5
- 図版191 屋代遺跡群①区集落遺構割付図（中世）6
- 図版192 屋代遺跡群①区集落遺構割付図（中世）7
- 図版193 屋代遺跡群①区集落遺構割付図（中世）8
- 図版194 屋代遺跡群①区集落遺構割付図（中世）9
- 図版195 屋代遺跡群①区集落遺構断面図（中世）2
- 図版196 屋代遺跡群①区集落遺構断面図（中世）3
- 図版197 屋代遺跡群①区集落遺構割付図（中世）10
- 図版198 屋代遺跡群①区集落遺構割付図（中世）11
- 図版199 屋代遺跡群④～⑥区集落遺構割付図（中世）1
- 図版200 屋代遺跡群④～⑥区集落遺構割付図（中世）2
- 図版201 屋代遺跡群④～⑥区集落遺構割付図（中世）3
- 図版202 屋代遺跡群①区集落遺構断面図（中世）4
- 図版203 屋代遺跡群①区集落遺構断面図（中世）5・④～⑥区集落遺構断面図（中世）1
- 図版204 屋代遺跡群④～⑥区集落遺構割付図（中世）4

- 図版205 屋代遺跡群④～⑥区集落遺構割付図 (中世) 5
- 図版206 屋代遺跡群④～⑥区集落遺構断面図 (中世) 2
- 図版207 屋代遺跡群④～⑥区集落遺構割付図 (中世) 6
- 図版208 屋代遺跡群④～⑥区集落遺構割付図 (中世) 7
- 図版209 屋代遺跡群④～⑥区集落遺構断面図 (中世) 3
- 図版210 屋代遺跡群④～⑥区集落遺構割付図 (中世) 8
- 図版211 屋代遺跡群④～⑥区集落遺構割付図 (中世) 9
- 図版212 屋代遺跡群④～⑥区集落遺構割付図 (中世) 10
- 図版213 屋代遺跡群④～⑥区集落遺構割付図 (中世) 11
- 図版214 屋代遺跡群④～⑥区集落遺構断面図 (中世) 4
- 図版215 屋代遺跡群④～⑥区集落遺構断面図 (中世) 5
- 図版216 屋代遺跡群④～⑥区集落遺構割付図 (中世) 12
- 図版217 屋代遺跡群④～⑥区集落遺構割付図 (中世) 13
- 図版218 屋代遺跡群④～⑥区集落遺構断面図 (中世) 6
- 図版219 屋代遺跡群④～⑥区集落遺構割付図 (中世) 14
- 図版220 屋代遺跡群④～⑥区集落遺構割付図 (中世) 15
- 図版221 屋代遺跡群④～⑥区集落遺構割付図 (中世) 16
- 図版222 屋代遺跡群④～⑥区集落遺構断面図 (中世) 7
- 図版223 屋代遺跡群④～⑥区集落遺構割付図 (中世) 17
- 図版224 屋代遺跡群④～⑥区集落遺構割付図 (中世) 18
- 図版225 屋代遺跡群④～⑥区集落遺構割付図 (中世) 19
- 図版226 屋代遺跡群④～⑥区集落遺構割付図 (中世) 20
- 図版227 屋代遺跡群④～⑥区集落遺構割付図 (中世) 21
- 図版228 屋代遺跡群④～⑥区集落遺構割付図 (中世) 22
- 図版229 屋代遺跡群④～⑥区集落遺構割付図 (中世) 23
- 図版230 屋代遺跡群④～⑥区集落遺構断面図 (中世) 8
- 図版231 屋代遺跡群④～⑥区集落遺構断面図 (中世) 9
- 図版232 屋代遺跡群④～⑥区集落遺構割付図 (中世) 24
- 図版233 屋代遺跡群④～⑥区集落遺構割付図 (中世) 25
- 図版234 屋代遺跡群④～⑥区集落遺構割付図 (中世) 26
- 図版235 屋代遺跡群④～⑥区集落遺構割付図 (中世) 27
- 図版236 窪河原遺跡集落遺構割付図 (中世) 1
- 図版237 窪河原遺跡集落遺構割付図 (中世) 2
- 図版238 窪河原遺跡集落遺構割付図 (中世) 3
- 図版239 窪河原遺跡集落遺構割付図 (中世) 4
- 図版240 窪河原遺跡集落遺構割付図 (中世) 5
- 図版241 屋代遺跡群④～⑥区集落遺構断面図 (中世) 10
- 図版242 屋代遺跡群④～⑥区集落遺構断面図 (中世) 11
窪河原遺跡集落遺構断面図 (中世)
- 図版243 竪穴建物跡個別図 (中世) 1 (更埴条里遺跡K地区集落・屋代遺跡群①区集落)
- 図版244 竪穴建物跡個別図 (中世) 2 (屋代遺跡群①区集落)
- 図版245 竪穴建物跡個別図 (中世) 3 (屋代遺跡群①区集落・屋代遺跡群④～⑥区集落・窪河原遺跡集落)
- 図版246 掘立柱建物跡個別図 (中世) 1 (更埴条里遺跡K地区集落)
- 図版247 掘立柱建物跡個別図 (中世) 2 (更埴条里遺跡K地区集落)
- 図版248 掘立柱建物跡個別図 (中世) 3 (更埴条里遺跡K地区集落)
- 図版249 掘立柱建物跡個別図 (中世) 4 (更埴条里遺跡K地区集落)
- 図版250 掘立柱建物跡個別図 (中世) 5 (更埴条里遺跡K地区集落)
- 図版251 掘立柱建物跡個別図 (中世) 6 (更埴条里遺跡K地区集落・屋代遺跡群①区集落)
- 図版252 掘立柱建物跡個別図 (中世) 7 (屋代遺跡群①区集落)
- 図版253 掘立柱建物跡個別図 (中世) 8 (屋代遺跡群①区集落)
- 図版254 掘立柱建物跡個別図 (中世) 9 (屋代遺跡群①区集落)
- 図版255 掘立柱建物跡個別図 (中世) 10 (屋代遺跡群①区集落)
- 図版256 掘立柱建物跡個別図 (中世) 11 (屋代遺跡群①区集落)
- 図版257 掘立柱建物跡個別図 (中世) 12 (屋代遺跡群①区集落)
- 図版258 掘立柱建物跡個別図 (中世) 13 (屋代遺跡群①区集落)
- 図版259 掘立柱建物跡個別図 (中世) 14 (屋代遺跡群①区集落・屋代遺跡群④～⑥区集落)
- 図版260 掘立柱建物跡個別図 (中世) 15 (屋代遺跡群④～⑥区集落)
- 図版261 掘立柱建物跡個別図 (中世) 16 (屋代遺跡群④～⑥区集落)
- 図版262 掘立柱建物跡個別図 (中世) 17 (屋代遺跡群④～⑥区集落)
- 図版263 掘立柱建物跡個別図 (中世) 18 (屋代遺跡群④～⑥区集落)
- 図版264 墓坑・井戸跡・土坑個別図 (中世) 1 (更埴条里遺跡K地区集落)
- 図版265 墓坑・井戸跡・土坑個別図 (中世) 2 (更埴条里遺跡K地区集落・屋代遺跡群①区集落)
- 図版266 墓坑・井戸跡・土坑個別図 (中世) 3 (屋代遺跡群①区集落)
- 図版267 墓坑・井戸跡・土坑個別図 (中世) 4 (屋代遺跡群①区集落・屋代遺跡群④～⑥区集落)
- 図版268 墓坑・井戸跡・土坑個別図 (中世) 5 (屋代遺跡群④～⑥区集落)
- 図版269 墓坑・井戸跡・土坑個別図 (中世) 6 (屋代遺跡群④～⑥区集落・窪河原遺跡集落)
- 図版270 墓坑・井戸跡・土坑個別図 (中世) 7 (窪河原遺跡集落)
- 図版271 墓坑・井戸跡・土坑個別図 (中世) 8 (窪河原遺跡)
- 図版272 中世の焼物 1 (更埴条里遺跡・屋代遺跡群・窪河原遺跡S B 更埴条里遺跡・屋代遺跡群S D)
- 図版273 中世の焼物 2 (屋代遺跡群S D)
- 図版274 中世の焼物 3 (屋代遺跡群・窪河原遺跡S D 更埴条里遺跡S K)
- 図版275 中世の焼物 4 (更埴条里遺跡・屋代遺跡群S K)

- 図版276 中世の焼物5 (屋代遺跡群SK・SX 窪河原遺跡SK・SM 更埴条里遺跡包含層)
- 図版277 中世の焼物6 (屋代遺跡群包含層・窪河原遺跡包含層) 中世の土製品1 (土錘)
- 図版278 中世の石器・石製品、ガラス製品、骨角製品
- 図版279 中世の銅・青銅製品、銭
- 図版280 中世の鉄製品1 (更埴条里遺跡・屋代遺跡群SB 屋代遺跡群・窪河原遺跡SD 更埴条里遺跡・屋代遺跡群SK)
- 図版281 中世の鉄製品2 (窪河原遺跡SK 屋代遺跡群・窪河原遺跡包含層)
- 図版282 中世の鉄生産関連遺物 (屋代遺跡群SK)
- 図版283 中世の木製品1 (更埴条里遺跡SK・屋代遺跡群SD)
- 図版284 中世の木製品2 (屋代遺跡群SD・SK)
- 図版285 中世の木製品3 (屋代遺跡群SK)
- 図版286 中世の木製品4 (屋代遺跡群SK)
- 図版287 III層上面検出遺構分布図 (近世) 1 (更埴条里遺跡B地区)
- 図版288 III層上面検出遺構分布図 (近世) 2 (更埴条里遺跡C地区)
- 図版289 III層上面検出遺構分布図 (近世) 3 (更埴条里遺跡D地区)
- 図版290 III層上面検出遺構分布図 (近世) 4 (更埴条里遺跡E地区)
- 図版291 III層上面検出遺構分布図 (近世) 5 (更埴条里遺跡F地区)
- 図版292 III層上面検出遺構分布図 (近世) 6 (更埴条里遺跡G地区)
- 図版293 III層上面検出遺構分布図 (近世) 7 (更埴条里遺跡H地区)
- 図版294 III層上面検出遺構分布図 (近世) 8 (更埴条里遺跡I地区)
- 図版295 III層上面検出遺構分布図 (近世) 9 (更埴条里遺跡J地区)
- 図版296 III層上面検出遺構分布図 (近世) 10 (更埴条里遺跡K地区)
- 図版297 III層上面検出遺構分布図 (近世) 11 (屋代遺跡群①a~①e区)
- 図版298 III層上面検出遺構分布図 (近世) 12 (屋代遺跡群①f~②b区)
- 図版299 III層上面検出遺構分布図 (近世) 13 (屋代遺跡群②c~②i区)
- 図版300 III層上面検出遺構分布図 (近世) 14 (屋代遺跡群③a~③b区)
- 図版301 III層上面検出遺構分布図 (近世) 15 (屋代遺跡群③b~④b区)
- 図版302 III層上面検出遺構分布図 (近世) 16 (屋代遺跡群④a~④c区)
- 図版303 III層上面検出遺構分布図 (近世) 17 (屋代遺跡群④c~⑤b区)
- 図版304 III層上面検出遺構分布図 (近世) 18 (屋代遺跡群⑤a~⑥区)
- 図版305 窪河原遺跡トレンチ調査区内遺構分布図 (近世)
- 図版306 遺構分布図対応断面図 (近世)
- 図版307 III層上面検出遺構個別図 (近世) 1 (更埴条里遺跡B地区SK C地区SK)
- 図版308 III層上面検出遺構個別図 (近世) 2 (更埴条里遺跡C地区SK D地区SK E地区SK)
- 図版309 III層上面検出遺構個別図 (近世) 3 (更埴条里遺跡E地区SK F地区SK G地区SK)
- 図版310 III層上面検出遺構個別図 (近世) 4 (更埴条里遺跡H地区SK I地区ST・SK J地区SK 屋代遺跡群①区SK ②区SK)
- 図版311 III層上面検出遺構個別図 (近世) 5 (屋代遺跡群②区SK ⑥区SK)
- 図版312 近世の焼物1 (更埴条里遺跡・屋代遺跡群SD)
- 図版313 近世の焼物2 近世の銅・青銅製品、銭 (更埴条里遺跡・屋代遺跡群SD 屋代遺跡群SK 更埴条里遺跡・屋代遺跡群包含層)
- 図版314 近世の石製品 近世の木製品 (更埴条里遺跡SD・SK 屋代遺跡群SD)

写真図版目次

- PL1 更埴条里遺跡I地区集落1 (古代2)
- PL2 更埴条里遺跡H地区集落・I地区集落2 (古代2)
- PL3 更埴条里遺跡I地区集落3 (古代2)
- PL4 更埴条里遺跡J地区集落 (古代2)
- PL5 更埴条里遺跡K地区集落1 (古代2)
- PL6 更埴条里遺跡K地区集落2 (古代2)
- PL7 屋代遺跡群①区集落1 (古代2)
- PL8 屋代遺跡群①区集落2 (古代2)
- PL9 屋代遺跡群②区集落1 (古代2)
- PL10 屋代遺跡群②区集落2 屋代遺跡群③b区集落1 (古代2)
- PL11 屋代遺跡群③b区集落2 屋代遺跡群④~⑤区集落1 (古代2)
- PL12 屋代遺跡群④~⑤区集落2 (古代2)
- PL13 古代2の土器1
- PL14 古代2の土器2
- PL15 古代2の土器3
- PL16 古代2の土器4
- PL17 古代2の土器5
- PL18 古代2の土器6
- PL19 古代2の石器・石製品および木製品
- PL20 古代2の金属製品1
- PL21 古代2の金属製品2

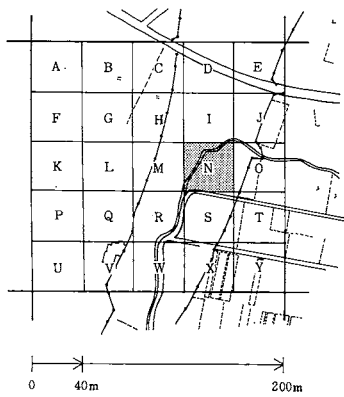
P L22	古代2の金属製品3	(中世)
P L23	古代2の鍛冶遺構遺物	P L36 中世の焼物1
P L24	更埴条里遺跡K地区集落1 (中世)	P L37 中世の焼物2
P L25	更埴条里遺跡K地区集落2 (中世)	P L38 中世の焼物3
P L26	屋代遺跡群①区集落1 (中世)	P L39 中世の石器・石製品、ガラス製品、骨角製品
P L27	屋代遺跡群①区集落2 (中世)	P L40 中世の金属製品1
P L28	屋代遺跡群①区集落3 (中世) 屋代遺跡群②区 中世面 ③区中世面1	P L41 中世の金属製品2
P L29	屋代遺跡群③区中世面2 屋代遺跡群④～⑥区 集落1 (中世)	P L42 中世の金属製品3 中世の鍛冶遺構遺物
P L30	屋代遺跡群④～⑥区集落2 (中世)	P L43 中世の木製品1
P L31	屋代遺跡群④～⑥区集落3 (中世)	P L44 中世の木製品2
P L32	屋代遺跡群④～⑥区集落4 窪河原遺跡H2区 集落1 H5区集落1 (中世)	P L45 近世の遺構1
P L33	窪河原遺跡H2区集落2 H5区集落2 (中世)	P L46 近世の遺構2
P L34	窪河原遺跡H5区集落3 (中世)	P L47 近世の焼物1
P L35	窪河原遺跡H5区集落4 窪河原遺跡H6区	P L48 近世の焼物2 近世の金属製品
		P L49 近世の石製品・木製品 自然災害痕跡1
		P L50 自然災害痕跡2

付 図 目 次

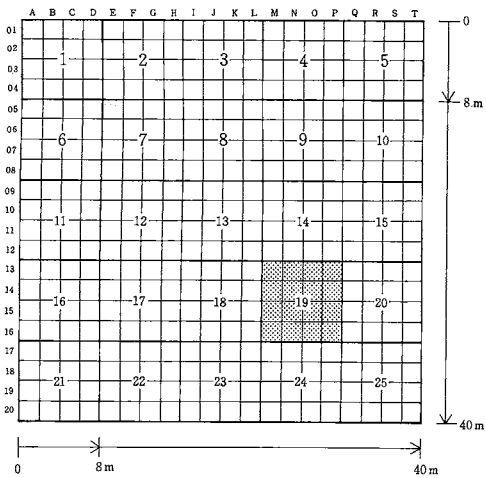
付図1	更埴条里遺跡 屋代遺跡群 窪河原遺跡 全体 図・基本土層図	付図3	屋代遺跡群 古代2の土器の消長 (9世紀後半 ～11世紀後半) 編年表6 (編年概念表)
付図2	屋代遺跡群 古代2の土器の消長 (9世紀後半 ～11世紀後半) 編年表5		



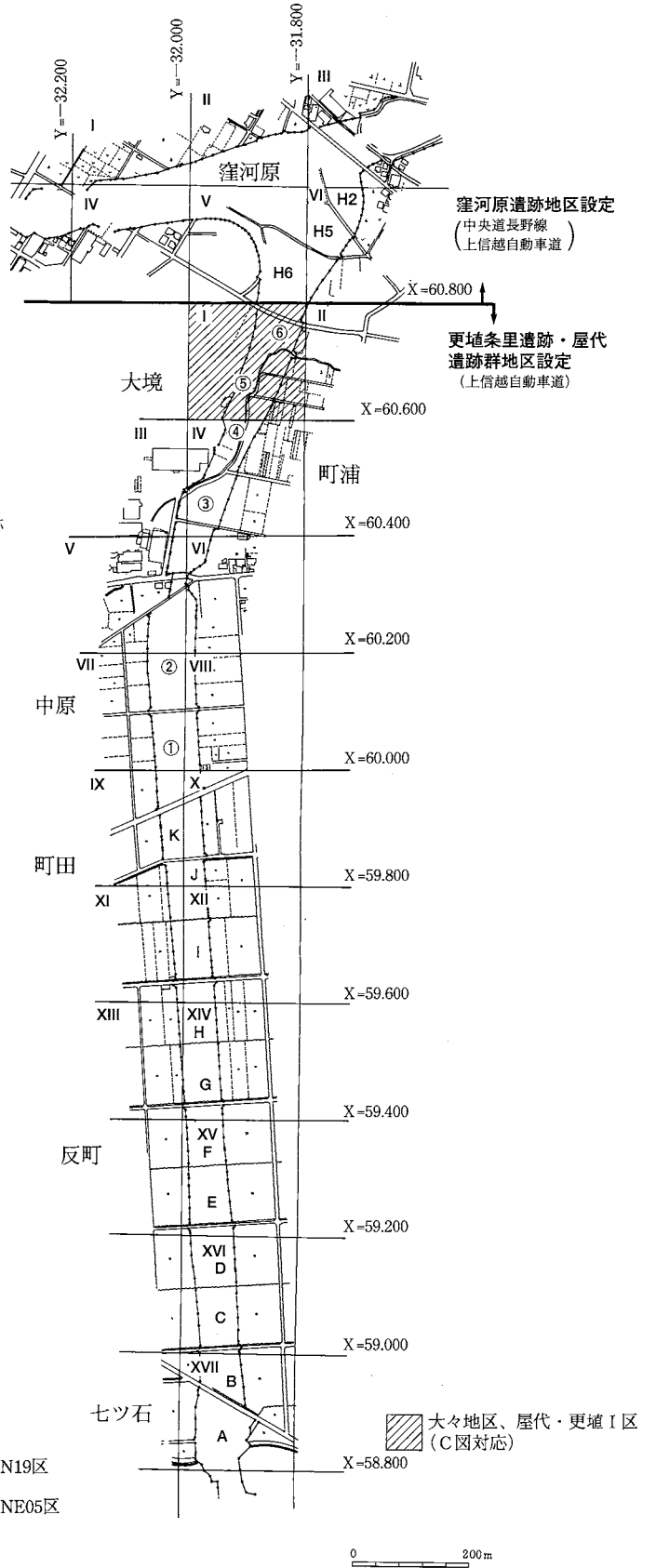
A 発掘調査対象範囲



C 大地区設定図

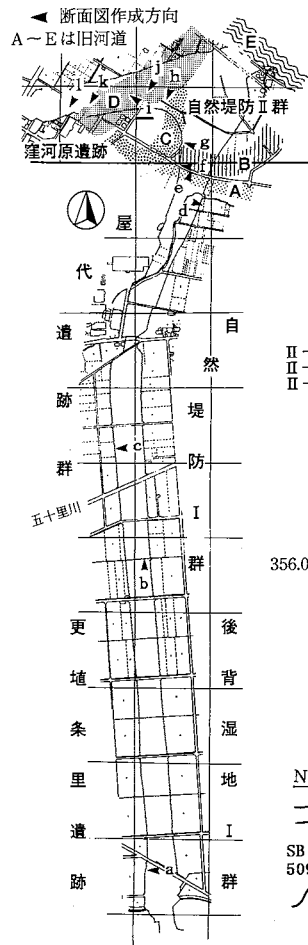


D 中・小地区設定図

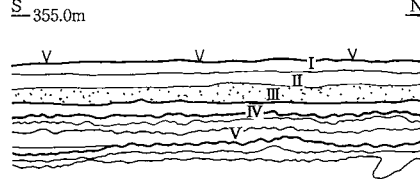


B 地区設定図

断面図作成地点



a. 更埴条里遺跡 A 地区西壁



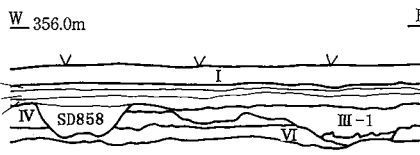
凡例>

Ⅲ-U 6-1.2 a	Ⅲ=全地区共通本土層名
	U6=窪河原H6区
	1 = Ⅲ-1層のみ全地区共通の大区分
	2a=当該地区特有の細別層

a. 更埴条里遺跡 A 地区西壁

- I-KA 現耕作土
- II-KA 灰黄褐 (10YR4/2) 粘性強、しまり有。上部で带状に酸化鉄集積。植物遺体混入
- III-KA にぶい黄褐 (10YR4/3) 洪水砂

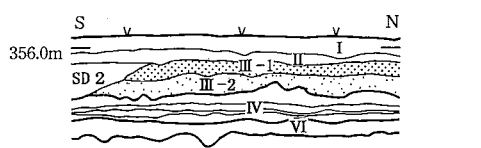
b. 更埴条里遺跡 I 地区北壁



b. 更埴条里遺跡 I 地区北壁

- I-KI 現耕作土
- II-KI-1 黄灰 (2.5Y4/1) 溶脱層、粘性有
- II-KI-2 酸化鉄集積層、粘性有
- II-KI-3 黒褐 (2.5Y3/1) 砂質。溶脱層、下部に酸化鉄集積
- III-KI-1 暗褐 (10YR3/3) 砂質。IV-1・VI層土

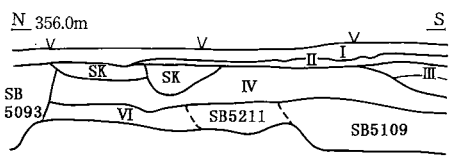
c. 屋代遺跡群①区西壁



c. 屋代遺跡群①区西壁

- I-Y1 現耕作土
- II-Y1 細砂～シルト、上層水田の酸化鉄分集積有
- III-Y1-1 黒褐 (10YR2/2～2/3) 細砂、上層水田の酸化鉄分集積有
- III-2 にぶい黄褐 (10YR4/3) 砂層

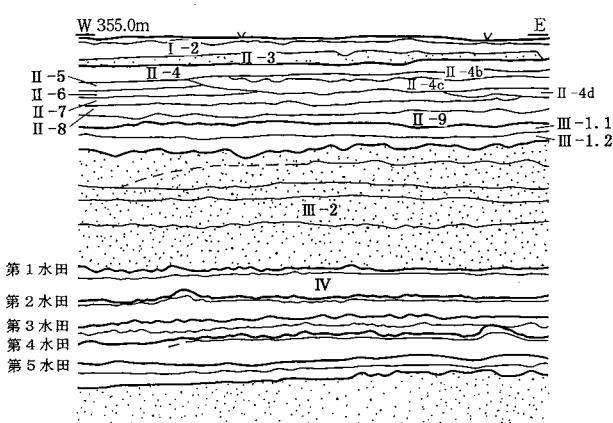
d. 屋代遺跡群⑤b区東壁



d. 屋代遺跡群⑤b区東壁

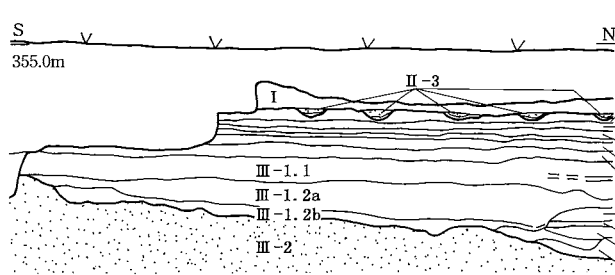
- I-Y5 現耕作土
- II-Y5 黒褐 (10YR3/2) シルト～砂 粘性しまり無
- III-Y5 黒褐 (10YR2/3) シルト～砂 粘性しまり無

e. 屋代遺跡群⑥a区北壁 (『古代編』付図6を改訂)



- II-Y6-4c 黄灰 (2.5Y4/1～5/1) やや溶脱
- II-Y6-4d にぶい黄褐 (10YR5/3) やや集積が強い
- II-Y6-5 シルト～細砂 集積層
- II-Y6-6 灰 (5Y4/1) 溶脱層 上層水田の集積有
- II-Y6-7 シルト～細砂 集積層
- II-Y6-8 暗灰黄～オリーブ褐 (2.5Y5/2～4/3) 細砂～中粒砂。上層水田の酸化鉄分集積有
- II-Y6-9 暗灰黄 (2.5Y5/2) 細砂～粗砂
- III-Y6-1.1 黒褐 (10YR2/3) 中粒 II層との境が最も黒色・細粒化する。黄褐土ブロック微混入
- III-Y6-1.2 暗褐 (10YR2/3) 中粒～粗粒。一部黒色化、上部に酸化鉄分集積有
- III-2 細部はP17図8参照

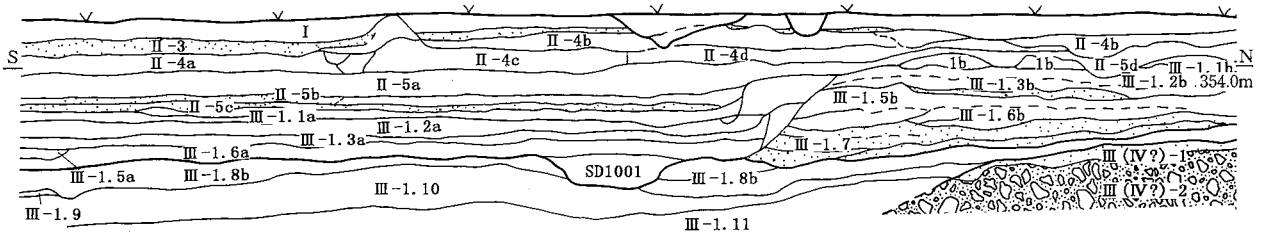
f. 屋代遺跡群⑥区一窪河原遺跡間 立合調査区西壁



f. 屋代遺跡群⑥区一窪河原遺跡間 立合調査区西壁

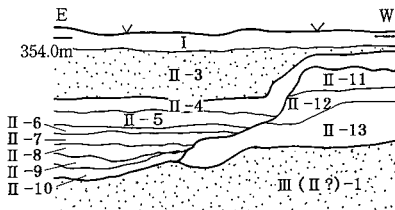
- I 表土、
- II-3 灰オリーブ (5Y3/3) 中粒砂
- II-4 溶脱層
- II-Y6U-6 溶脱層
- II-Y6U-8 やや溶脱
- II-Y6U-9 砂、やや黒みがかっている
- III-Y6U-1.1 溶脱層 窪河原遺跡 (北) 側で分層可能
- III-Y6U-1.2a 砂、やや黒みがかっている
- III-Y6U-1.2b 灰黄褐 (10YR4/2) 灰色土ブロック、砂等混入
- III-Y6U-1.3 溶脱層
- III-Y6U-1.4 集積層
- III-Y6U-1.5 溶脱層
- III-Y6U-1.6 黒褐色シルトと粗砂の互層
- III-2 砂層

g. 窪河原遺跡 H6 区 西壁



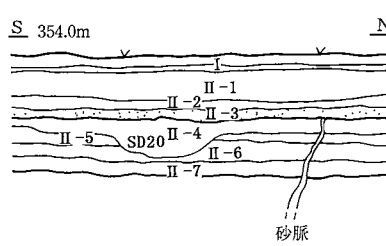
- | | | |
|--------------------------------------|----------|---|
| I 現耕土 | II-3 砂層 | III-U6-1.2b シルト。土壌化進み腐植。しまり良、粘性やや有(畝状遺構有) |
| II-U6-4a 細砂～シルト。溶脱、集積の互層(畦畔有) | II-4b | III-U6-1.3b シルト。土壌化進み腐植。しまり良、粘性やや有 |
| II-U6-4b 細砂。土壌化(畝状遺構有) | II-4c | III-U6-1.4 細砂 |
| II-U6-4c 溶脱、集積層 | II-4d | III-U6-1.5a シルト～粘土。溶脱、集積の互層 |
| II-U6-5d 細砂。土壌化(畝状遺構有) | II-5a | III-U6-1.5b シルト。土壌化、1.2b層よりもしまり、腐植ともに弱(畝状遺構有) |
| II-U6-5a 細砂。土壌化弱い | II-5b | III-U6-1.6a 細砂～シルト。溶脱、集積の互層(畦畔有) |
| II-U6-5b 細砂。北寄りで集積見られる | II-5c | III-U6-1.7 細砂、上部やや土壌化 |
| II-U6-5c 細砂。ラミナが見られ、集積有(=II-U6-9か?) | III-1.1a | III-U6-1.8a 溶脱、集積の互層(南側図面外、水田跡) |
| II-U6-5d 細砂～シルト。(畝状遺構有) | III-1.2a | III-U6-1.8b 細砂～シルト、土壌化(畝跡) |
| III-U6-1.1a 細砂～シルト。溶脱層、下部に集積若干有(畦畔有) | III-1.3a | III-U6-1.10 細砂～シルト |
| III-U6-1.1b 細砂ブロック少量混入(畝状遺構有) | III-1.5b | III-U6-1.11 砂層と泥炭層の互層。ラミナ有 |
| III-U6-1.2a シルト。溶脱、集積の互層 | III-1.6b | III(IV?)-1 砂層 |
| III-U6-1.3a シルト～粘土。溶脱、集積の互層 | III-1.7 | III(IV?)-2 砂礫層 |
| III-U6-1.5a | III-1.8b | |
| III-U6-1.5b | SD1001 | |
| III-U6-1.6a | III-1.9 | |
| III-U6-1.6b | III-1.10 | |
| III-U6-1.7 | III-1.11 | |

h. 窪河原遺跡 第12トレンチ南壁



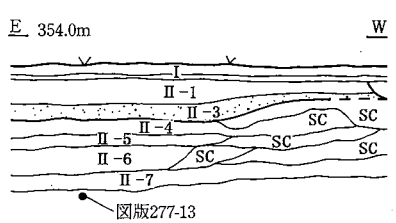
- | | |
|----------------------------|----------------------------|
| I 現耕作土 | II-4 溶脱層 |
| II-3 砂層 | II-U12T-5 にぶい黄褐 |
| II-U12T-5 にぶい黄褐 | II-U12T-6 黄灰 やや黒みがかかる |
| II-U12T-6 黄灰 やや黒みがかかる | II-U12T-7 暗褐 |
| II-U12T-7 暗褐 | II-U12T-8 黄灰 |
| II-U12T-8 黄灰 | II-U12T-9 暗褐と灰褐混在 |
| II-U12T-9 暗褐と灰褐混在 | II-U12T-10 黄灰 |
| II-U12T-10 黄灰 | II-U12T-11 上部暗褐色、下部灰褐色 砂混入 |
| II-U12T-11 上部暗褐色、下部灰褐色 砂混入 | II-U12T-12 暗褐 シルト、粘性有 |
| II-U12T-12 暗褐 シルト、粘性有 | II-U12T-13 黄灰 シルト |
| II-U12T-13 黄灰 シルト | III-U12-2A 砂層 |
| III-U12-2A 砂層 | III(II?)-1 砂層 |
| III(II?)-1 砂層 | |

i. 窪河原遺跡 第13トレンチ西壁



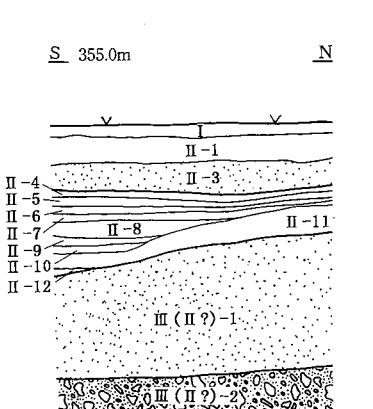
- | | |
|--------------------------|--------------------------|
| I-1 現耕土 溶脱層 | II-U13T-1 溶脱層 |
| I-2 現耕土 溶脱層 | II-U13T-2 溶脱層、上層との境に集積有 |
| II-U13T-1 溶脱層 | II-U13T-3 砂層、集積層 |
| II-U13T-2 溶脱層、上層との境に集積有 | II-U13T-4 にぶい黄橙 |
| II-U13T-3 砂層、集積層 | II-U13T-5 灰黄褐 |
| II-U13T-4 にぶい黄橙 | II-U13T-6 褐灰 溶脱層 |
| II-U13T-5 灰黄褐 | II-U13T-7 集積層 |
| II-U13T-6 褐灰 溶脱層 | II-U13T-8 鮮明ではない溶脱、集積の互層 |
| II-U13T-7 集積層 | |
| II-U13T-8 鮮明ではない溶脱、集積の互層 | |

J. 窪河原遺跡 第14トレンチ南壁



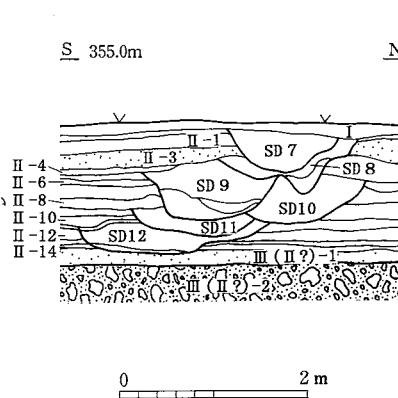
- | | |
|------------------|------------------|
| I 現耕土(溶脱・集積層) | II-U14T-1 黄褐 溶脱層 |
| II-U14T-1 黄褐 溶脱層 | II-4 黄灰 溶脱層 |
| II-4 黄灰 溶脱層 | II-U14T-5 灰 溶脱層 |
| II-U14T-1 黄褐 溶脱層 | II-U14T-6 暗褐 集積層 |
| II-4 黄灰 溶脱層 | II-U14T-7 黄灰 溶脱層 |
| II-U14T-5 灰 溶脱層 | II-U14T-8 暗褐 集積層 |
| II-U14T-6 暗褐 集積層 | |
| II-U14T-7 黄灰 溶脱層 | |
| II-U14T-8 暗褐 集積層 | |

k. 窪河原遺跡 第5トレンチ南壁



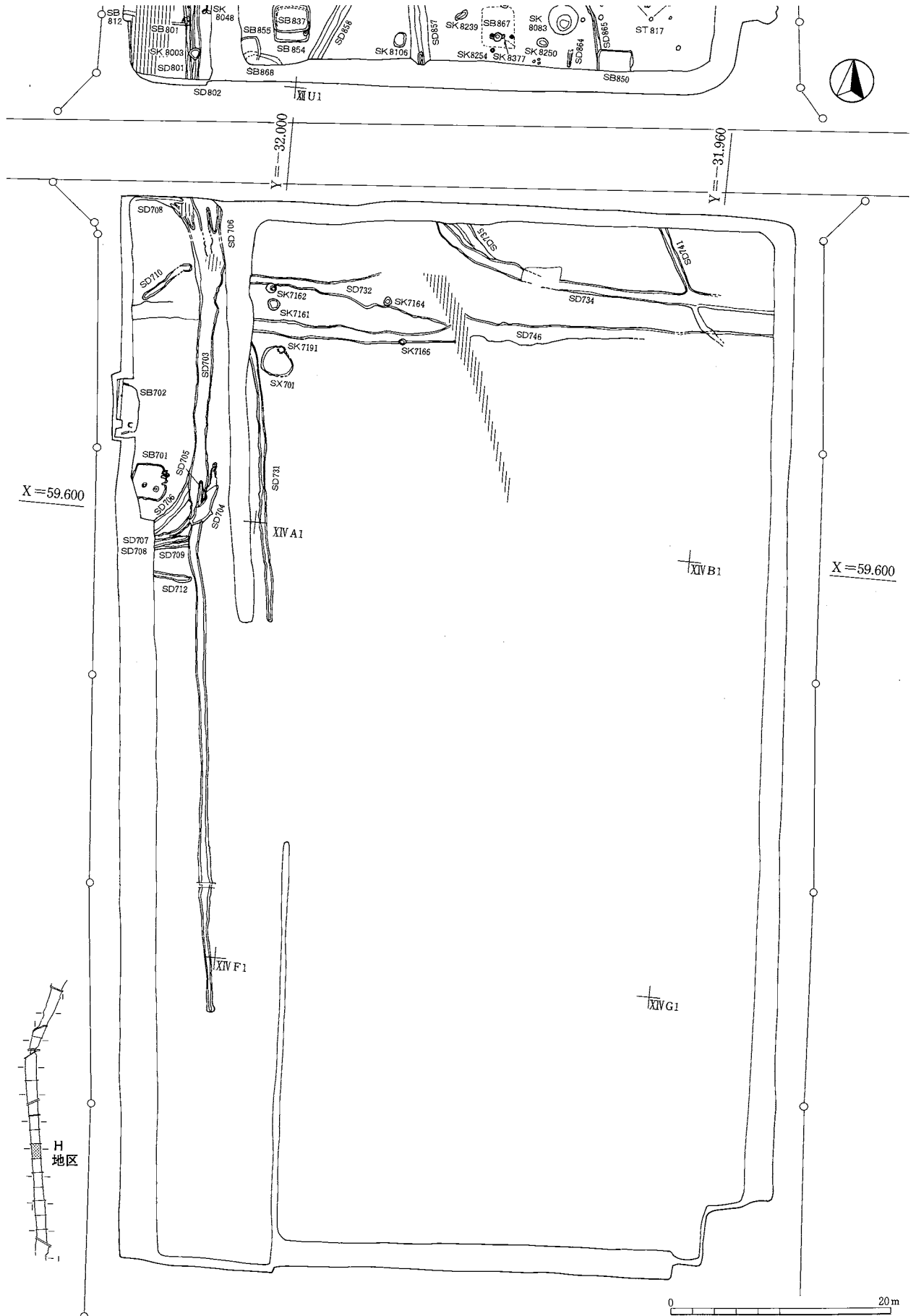
- | | |
|----------------|----------------|
| I 現耕土 | II-2 溶脱層 |
| II-2 溶脱層 | II-3 砂、集積層 |
| II-3 砂、集積層 | II-4 溶脱層 |
| II-4 溶脱層 | II-U5T-5 集積層 |
| II-U5T-5 集積層 | II-U5T-6 溶脱層 |
| II-U5T-6 溶脱層 | II-U5T-7 集積層 |
| II-U5T-7 集積層 | II-U5T-8 集積層 |
| II-U5T-8 集積層 | II-U5T-9 溶脱強い |
| II-U5T-9 溶脱強い | II-U5T-10 集積層 |
| II-U5T-10 集積層 | II-U5T-11 溶脱層 |
| II-U5T-11 溶脱層 | II-U5T-12 粘土層 |
| II-U5T-12 粘土層 | II-U5T-13 - |
| II-U5T-13 - | III(II?)-1 砂層 |
| III(II?)-1 砂層 | III(II?)-2 砂礫層 |
| III(II?)-2 砂礫層 | |

l. 窪河原遺跡 第2トレンチ

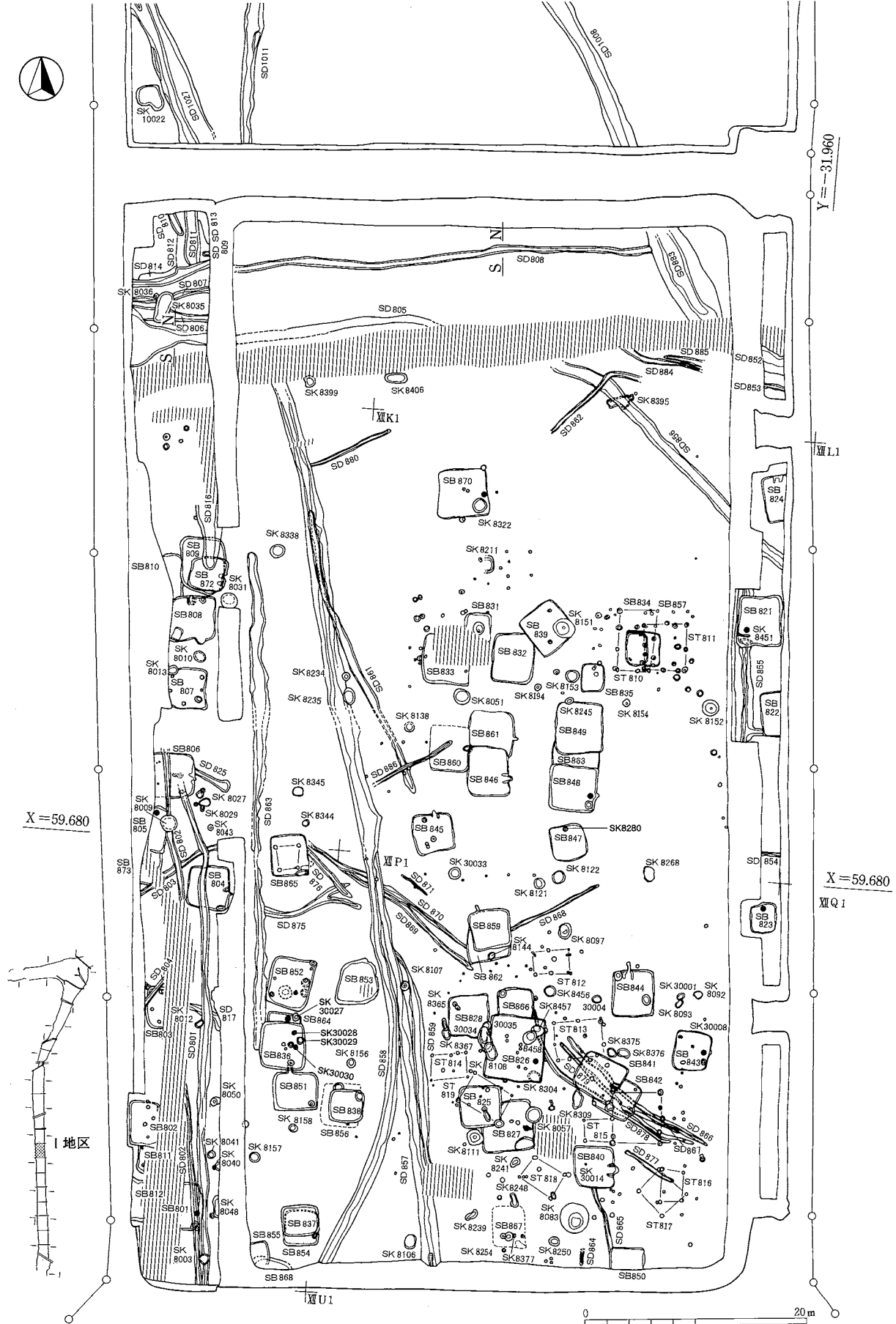


- | | |
|--------------------|--------------------|
| I 現耕土 | II-U2T-1 溶脱層 |
| II-U2T-1 溶脱層 | II-3 砂、集積層 |
| II-3 砂、集積層 | II-4 溶脱層 |
| II-4 溶脱層 | II-U2T-5 集積層 |
| II-U2T-5 集積層 | II-U2T-6 溶脱層 |
| II-U2T-6 溶脱層 | II-U2T-7 集積層 |
| II-U2T-7 集積層 | II-U2T-8 溶脱層 |
| II-U2T-8 溶脱層 | II-U2T-9 集積層 |
| II-U2T-9 集積層 | II-U2T-10 溶脱層 |
| II-U2T-10 溶脱層 | II-U2T-11 集積層 |
| II-U2T-11 集積層 | II-U2T-12 やや黒みがかかる |
| II-U2T-12 やや黒みがかかる | II-U2T-13 やや黄色がかかる |
| II-U2T-13 やや黄色がかかる | II-U2T-14 溶脱層 |
| II-U2T-14 溶脱層 | III(II?)-1 砂層 |
| III(II?)-1 砂層 | III(II?)-2 砂礫層 |
| III(II?)-2 砂礫層 | |

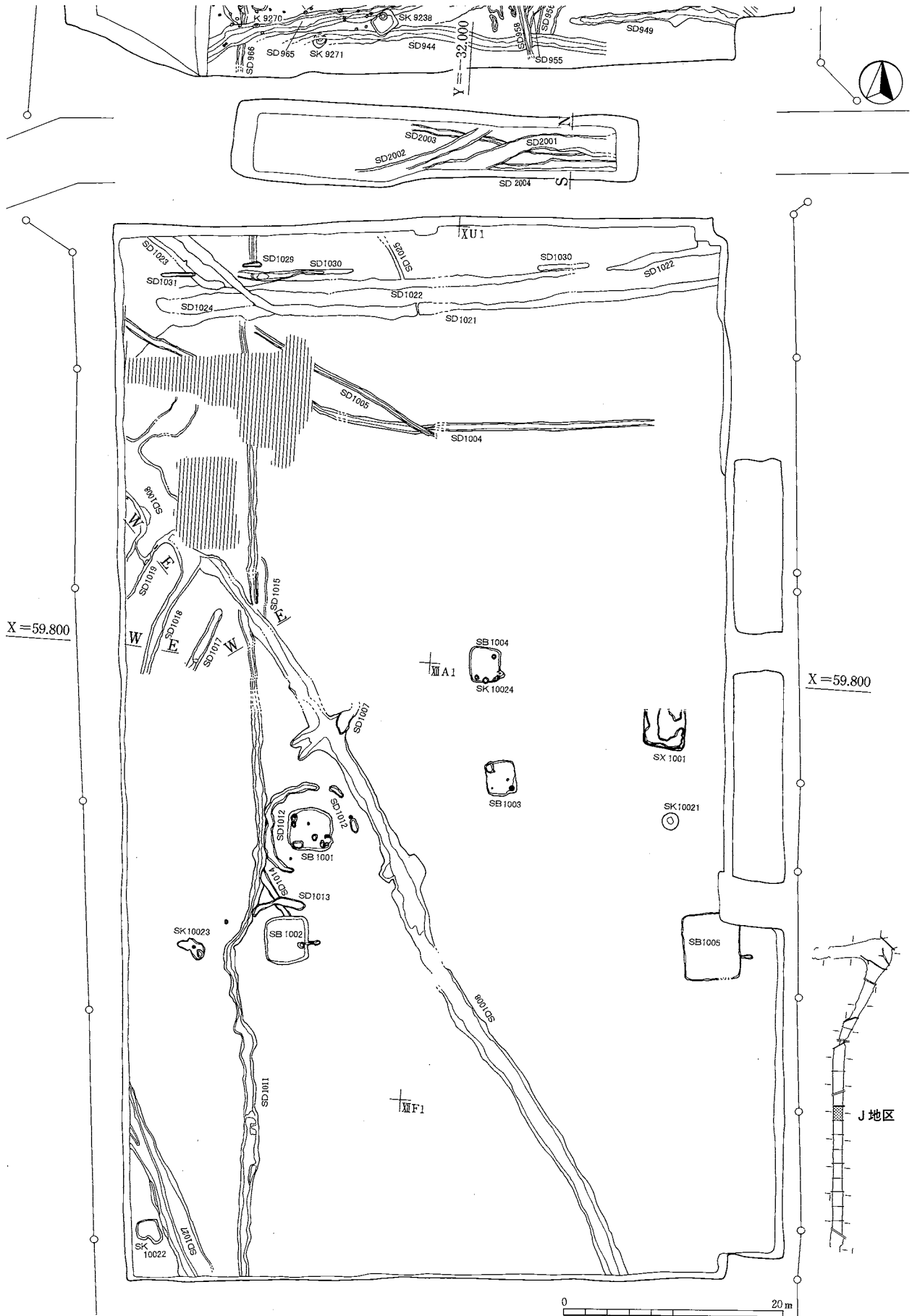
基本土層図(2)



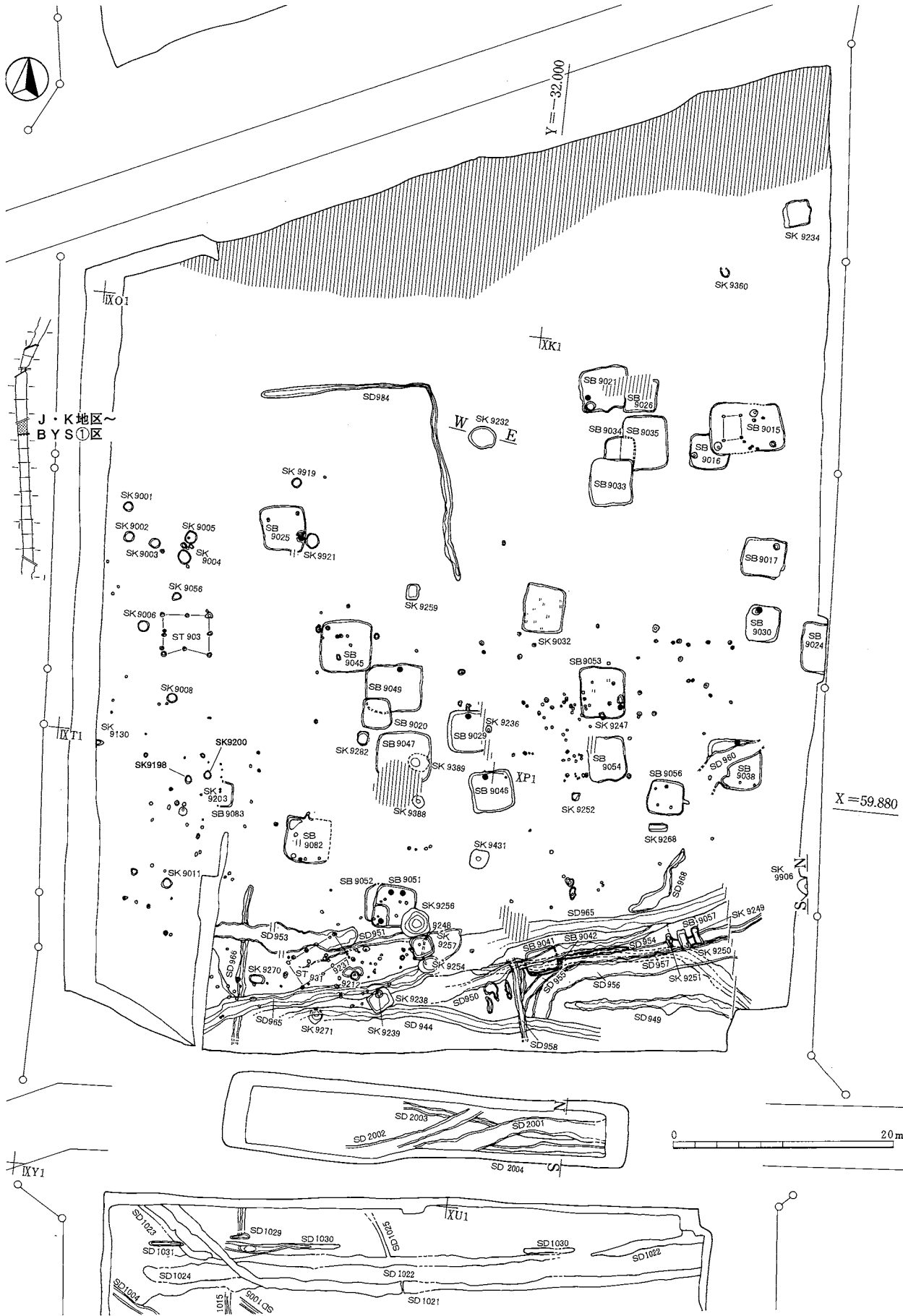
Ⅲ-2層上面檢出遺構分布図(古代2)1(更埴条里遺跡H地区)



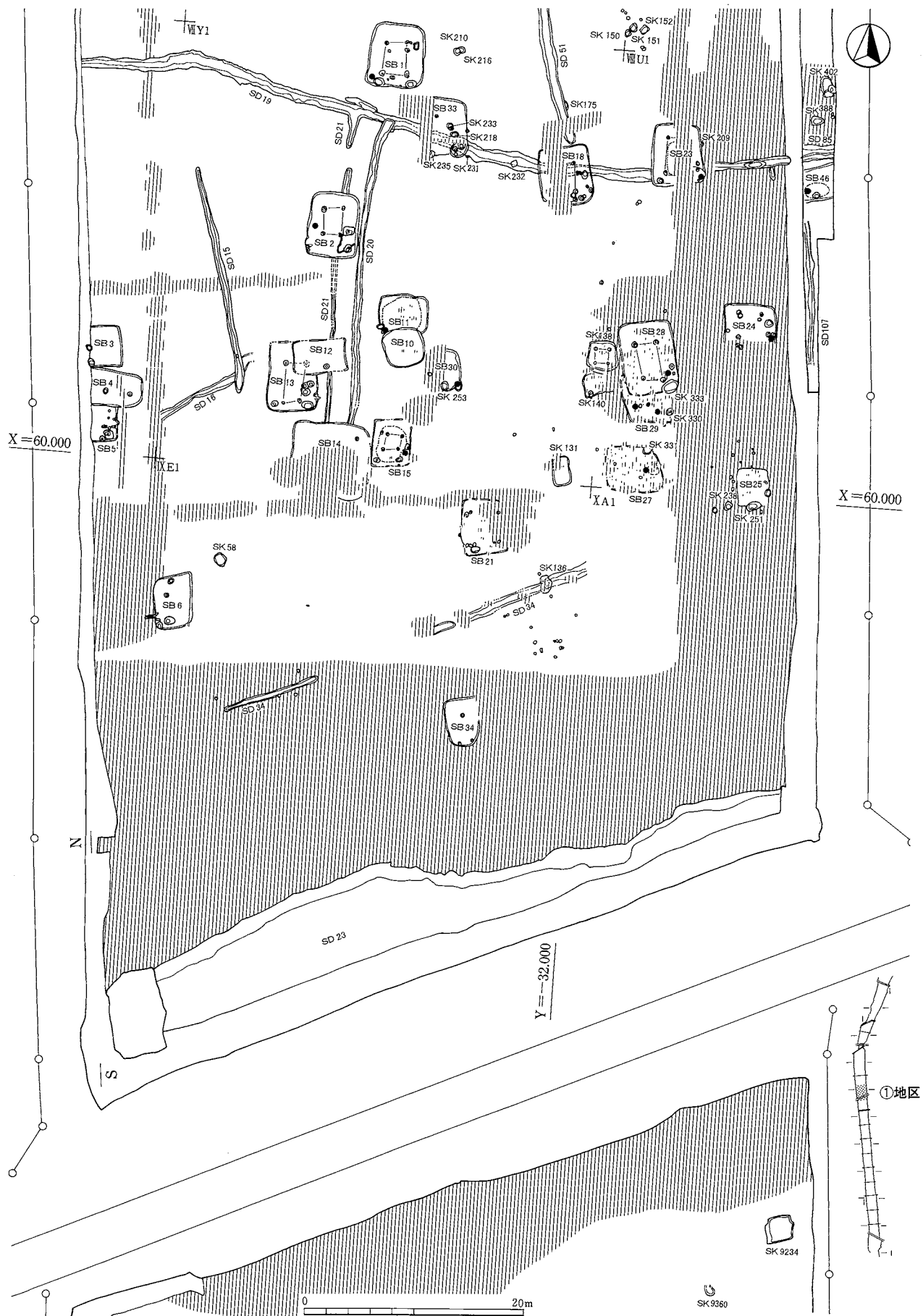
III-2 層上面検出遺構分布図 (古代 2) 2 (更埴条里遺跡 I 地区)



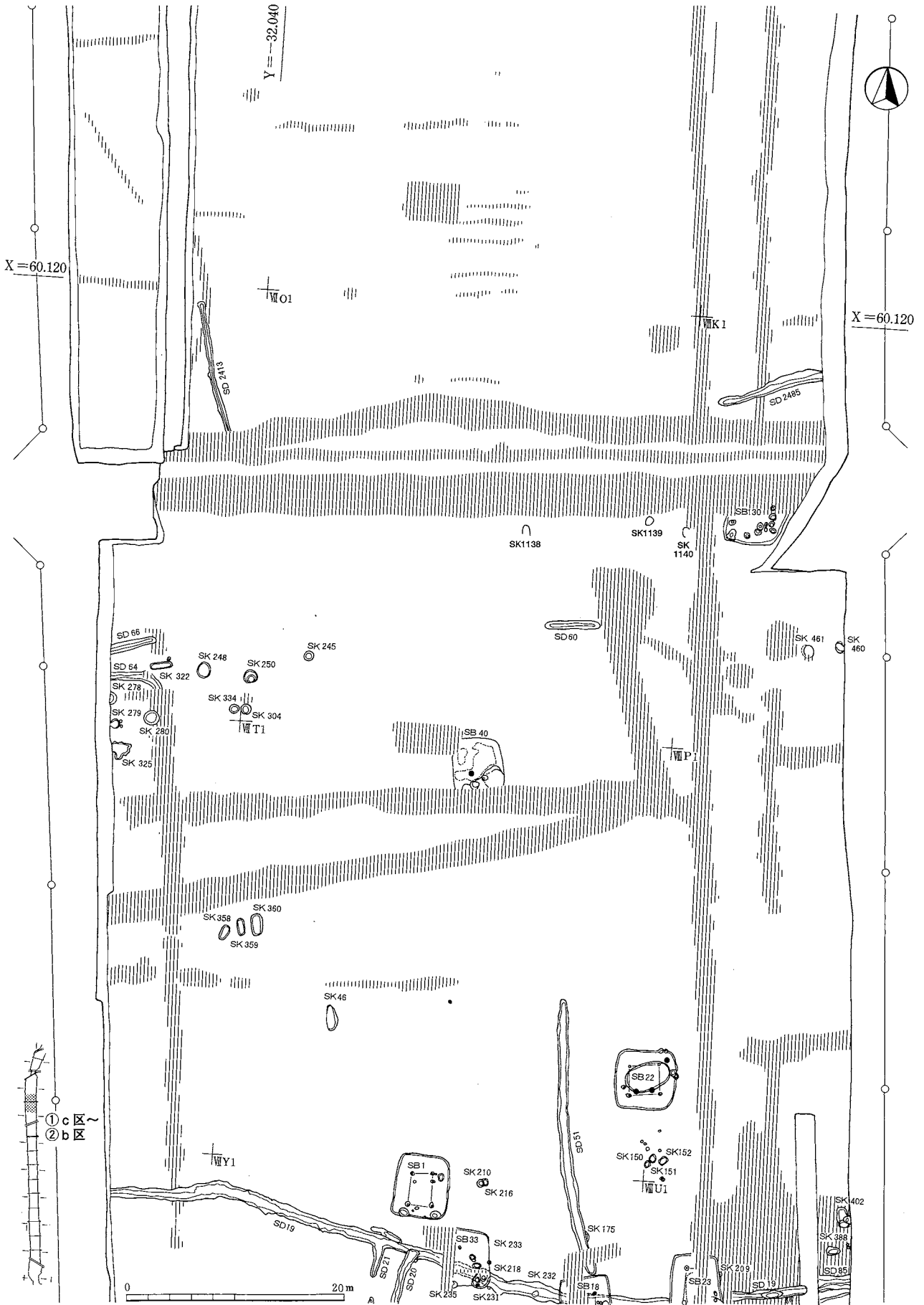
Ⅲ-2 層上面檢出遺構分布圖 (古代 2) 3 (更埴条里遺跡 J 地区)



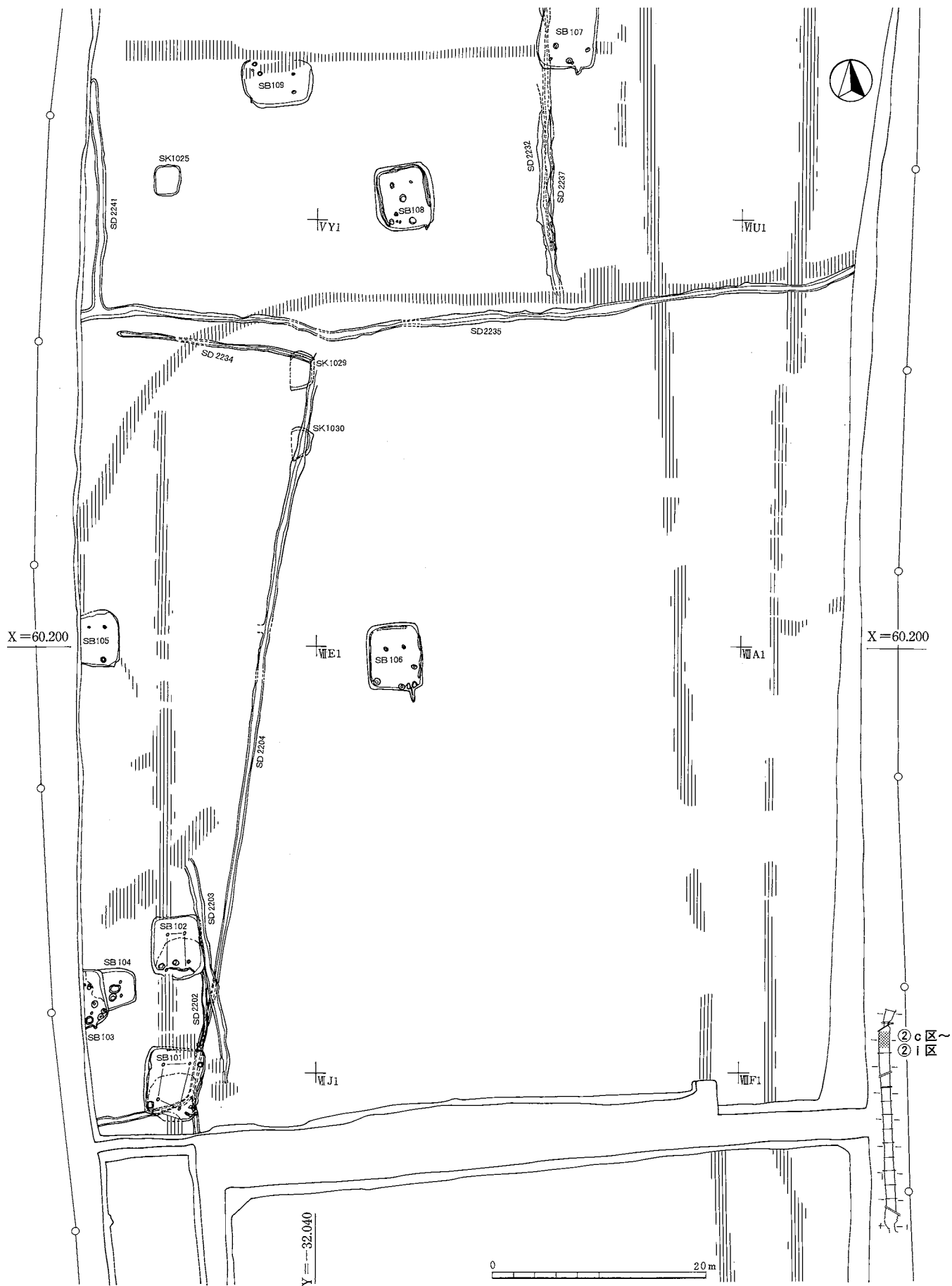
Ⅲ-2層上面検出遺構分布図(古代2)4(更埴条里遺跡K地区)



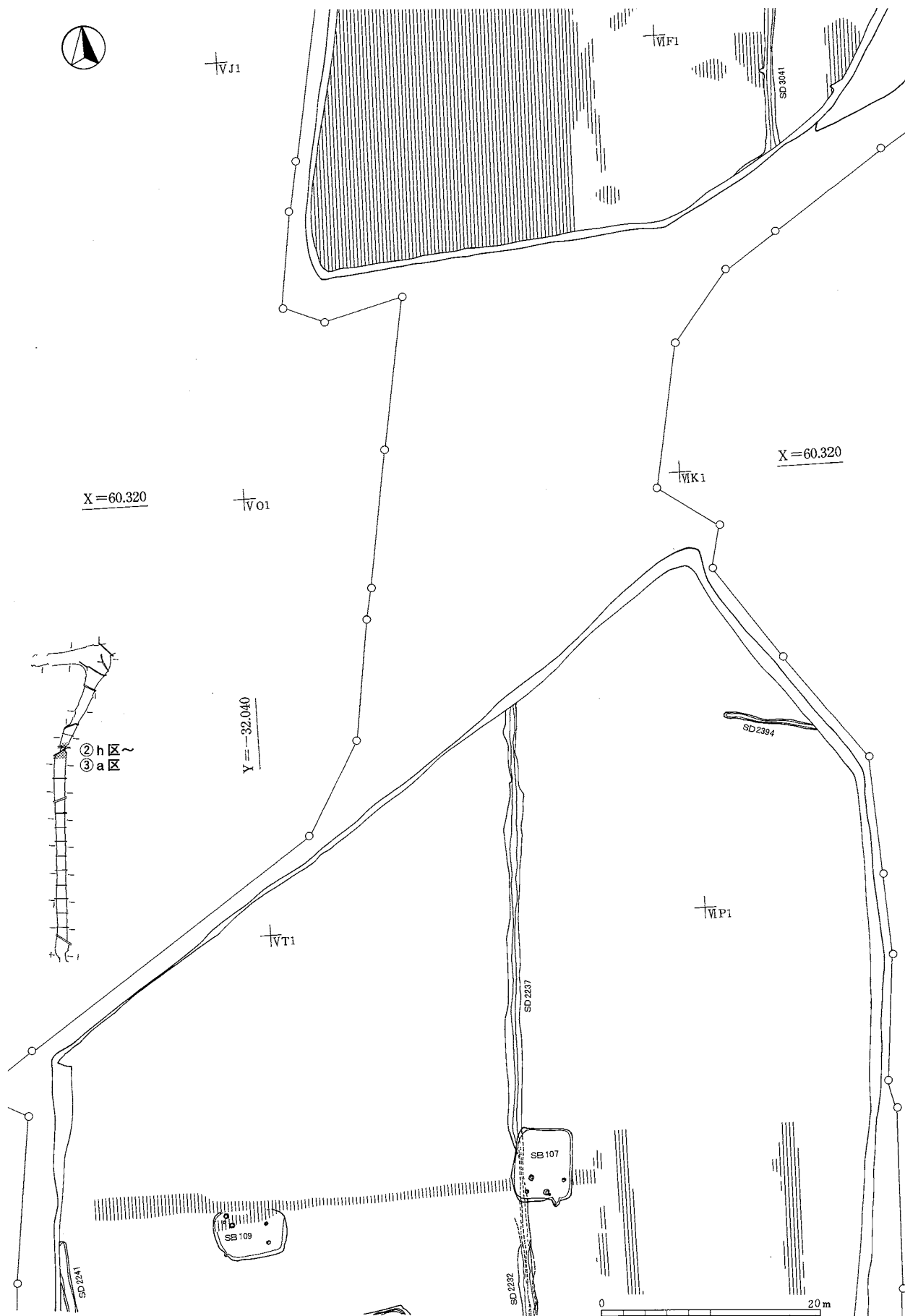
Ⅲ-2層上面検出遺構分布図(古代2)5(屋代遺跡群①a~①e区)



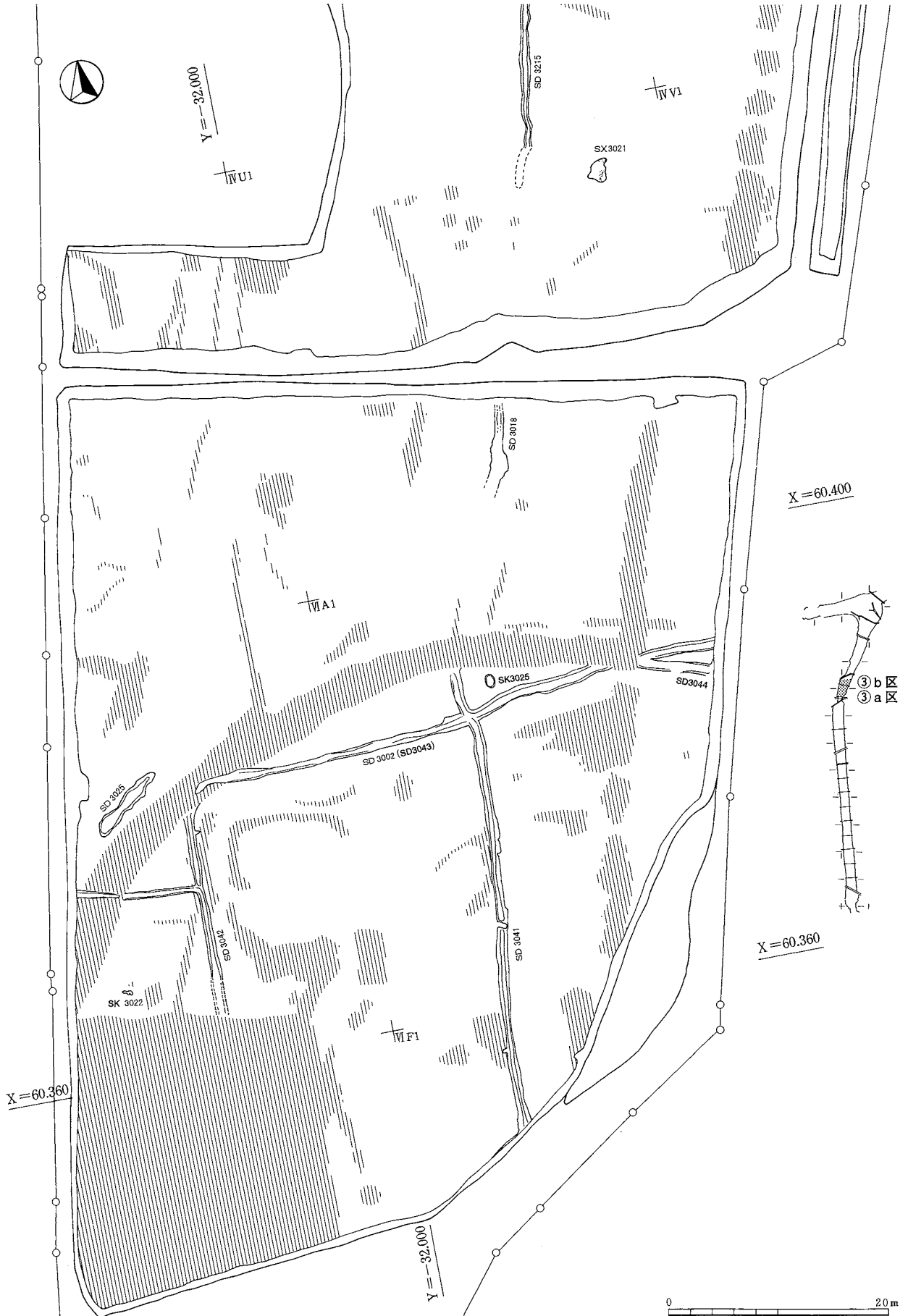
Ⅲ-2層上面検出遺構分布図(古代2)6(屋代遺跡群①f~②b区)



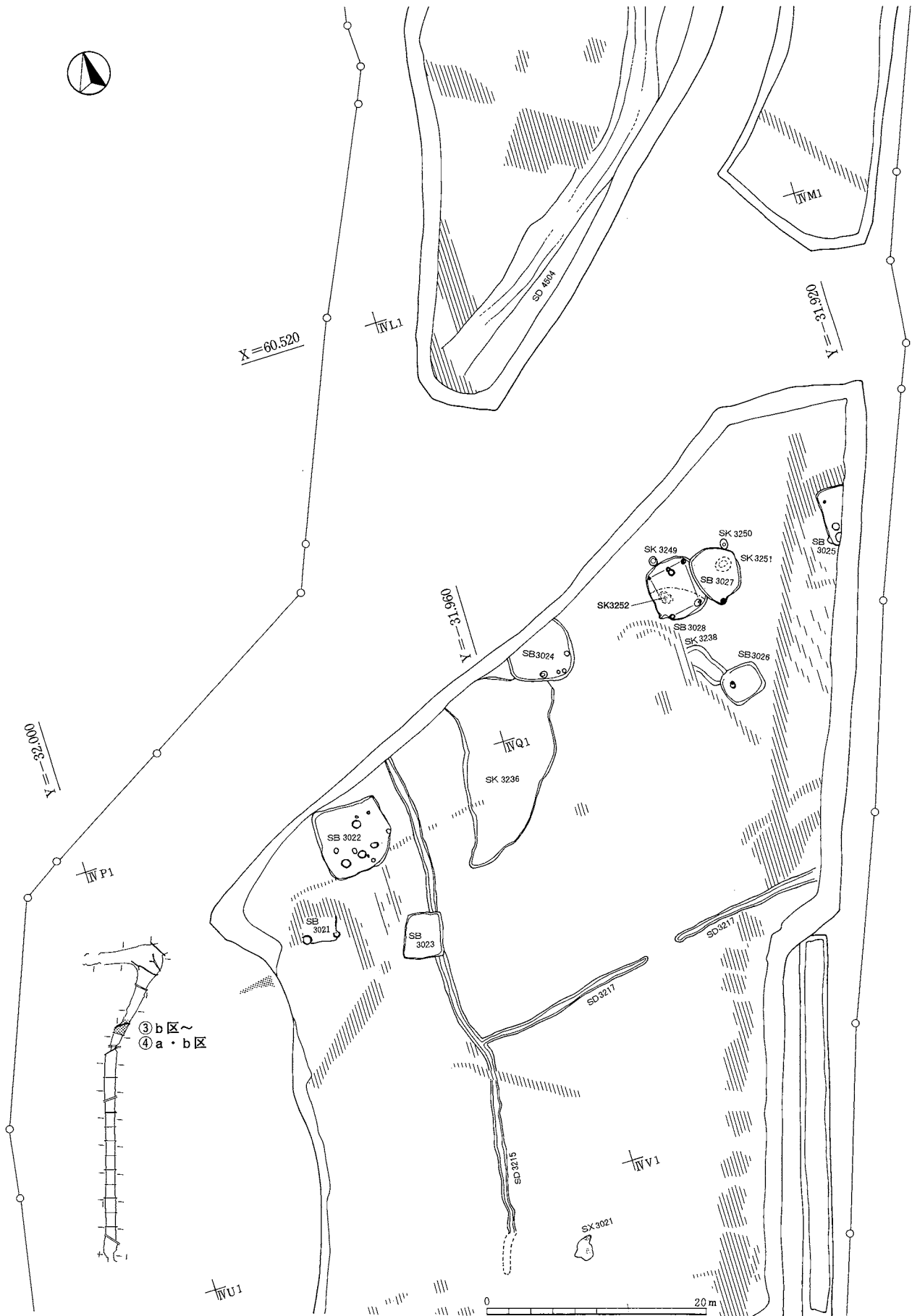
Ⅲ-2層上面検出遺構分布図(古代2)7(屋代遺跡群②c~②i区)



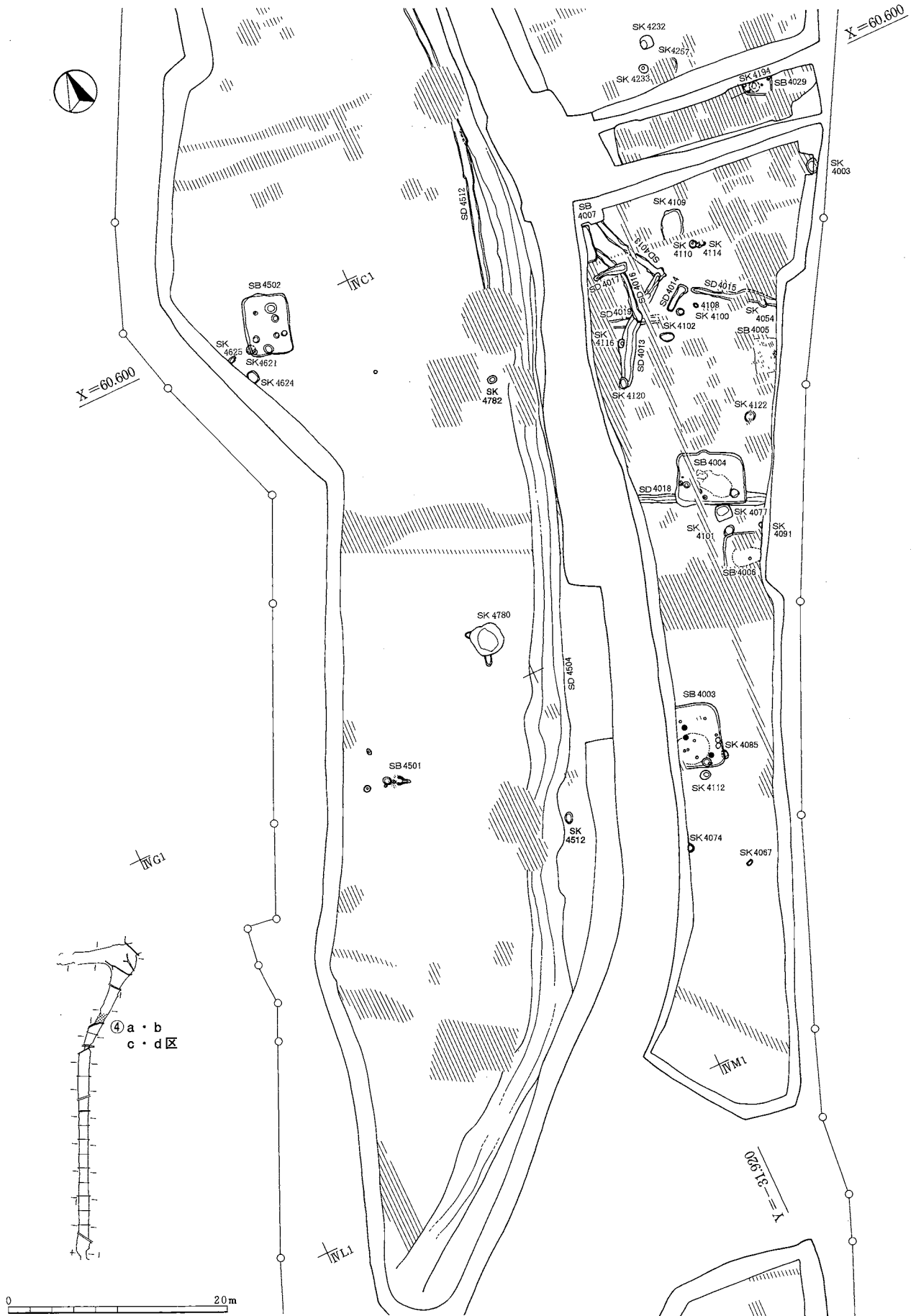
Ⅲ-2層上面検出遺構分布図(古代2)8(屋代遺跡群②h~③a区)



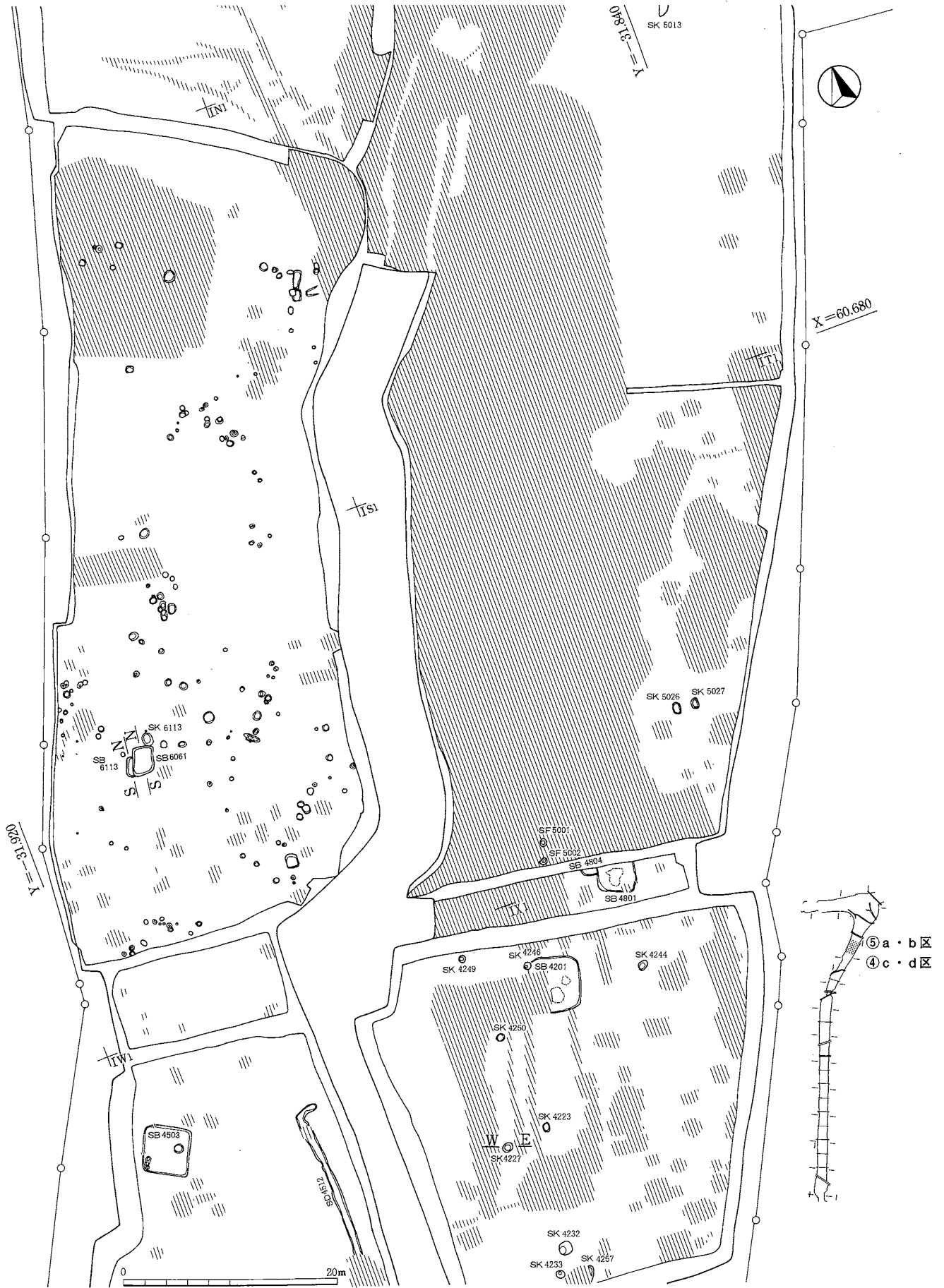
Ⅲ-2層上面検出遺構分布図(古代2)9(屋代遺跡群③a~③b区)




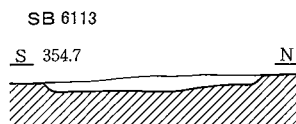
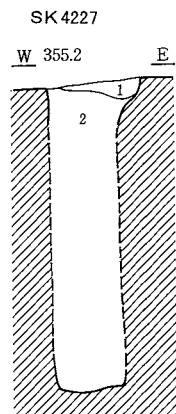
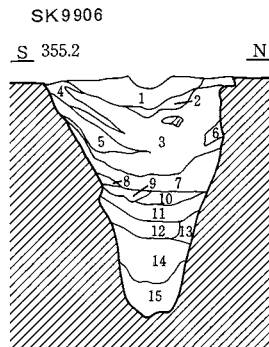
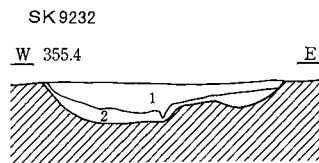
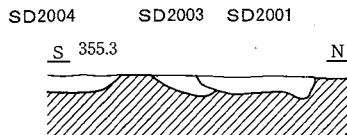
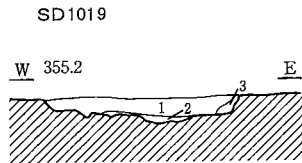
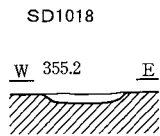
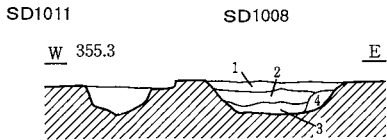
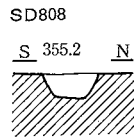
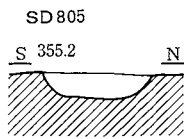
Ⅲ-2層上面検出遺構分布図(古代2) 10 (屋代遺跡群③b~④b区)



Ⅲ-2層上面検出遺構分布図(古代2)11 (屋代遺跡群④a~④c区)



Ⅲ-2層上面検出遺構分布図(古代2) 12 (屋代遺跡群④c~⑤b区)



SD 805

灰 砂質 粘性少なく、マンガンが全体にじむように分布

SD 808

黄 褐 シルトに近い砂質 粘性なくしまりよし。マンガンを含む。灰色土を部分的に含む

SD1011

IV層、VI層ブロック、灰色細砂の混合

SD1008

1. 灰白～浅黄橙 (10YR8/1～7.5YR8/2) 細砂 褐～明褐の斑が全体に混じる。軽石の微粒が全体に散る
2. 灰 白 (10YR8/1～8/1) 1 とほぼ同質だが、軽石の粒径が大きく、下部にラミナがみられる
3. 灰 白 (10YR8/1～7/1) 2 に比べ細粒となる。褐色砂、IV-1層、VI層ブロックが混入
4. 灰 白 (10YR8/1) 細砂 褐色斑、IV-1層、VI層ブロックが全体に散る

SD1018

灰 白 (10YR8/1) 細砂 IV-1層、VI層ブロックが混入。底部に明黄褐シルト質粘土が集積

SD1019

1. 灰 白 (10YR8/1～7/1) 細砂 全体に褐色斑、軽石粒が散る。
2. 明褐～褐 (7.5YR5/8～4/6) 細砂 全体的に集積している
3. 2 に比べしまりが弱い

SD2003

にぶい黄褐 (10YR5/3) 砂 褐色土がブロック状で混入

SD2004

にぶい黄褐 (10YR5/3) 砂 黄褐土、褐色土ブロックが混入

SK9232

1. にぶい黄褐 (10YR4/3) 粗砂(Ⅲ-2層)
2. 砂質 1 に比べシルト質。IV-1層、VI層ブロックが混入

SK9906

1. -
2. -
3. 黒 (10YR2/1) 砂質 炭化物がほとんどをしめ、焼土粒も混じる
4. -
5. にぶい黄褐 (10YR5/4) 砂質 粒子粗く、Ⅲ-2層に近似
6. -
7. 褐 灰 (10YR4/1) シルト にぶい黄褐砂質土ブロックが混入
8. にぶい黄褐 (10YR5/4) 砂質 IV-1層、VI層ブロックが混入
9. 7 に類似 VI層ブロックが少量混入
10. 5 に類似 褐灰シルトブロックが混入
11. 7 に類似するが、砂質土の混入がほとんどみられない
12. 褐 灰 (10YR6/1) シルト基調 褐灰シルトブロックおよび5を若干含む
13. 12 に類似 ブロック混入がみられない
14. 12 に類似するが、褐灰シルトブロックがみられない
15. 14 と同質だがグライ化している

SK4227

1. にぶい黄褐 Ⅲ-2層対応砂を多く含む
2. 黒 褐 (10YR2/2) 黄褐、黒褐ブロックが多量に混入
3. オリーブ灰 (5GY5/1) 粘土 灰色粘土ブロックが混入

SB6061

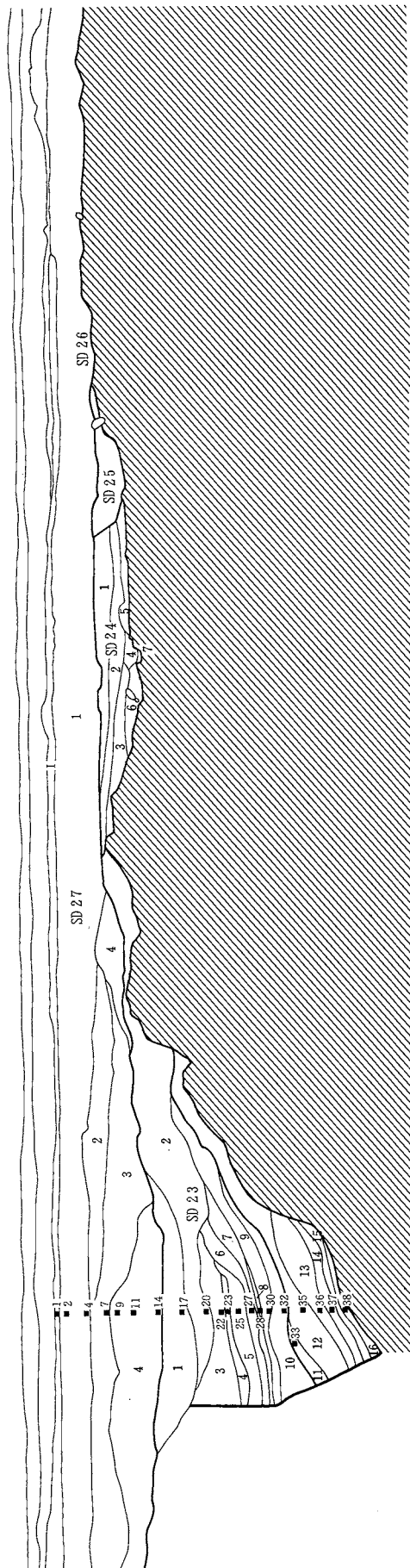
暗 褐 (10YR3/3) 砂質 粘性なくしまりよし。白色粒子、炭片を含む

SB6113

黒 褐 (10YR3/2) 粘性なく、しまりよし。褐色ブロック、焼土塊を含む

N


S 357.000m



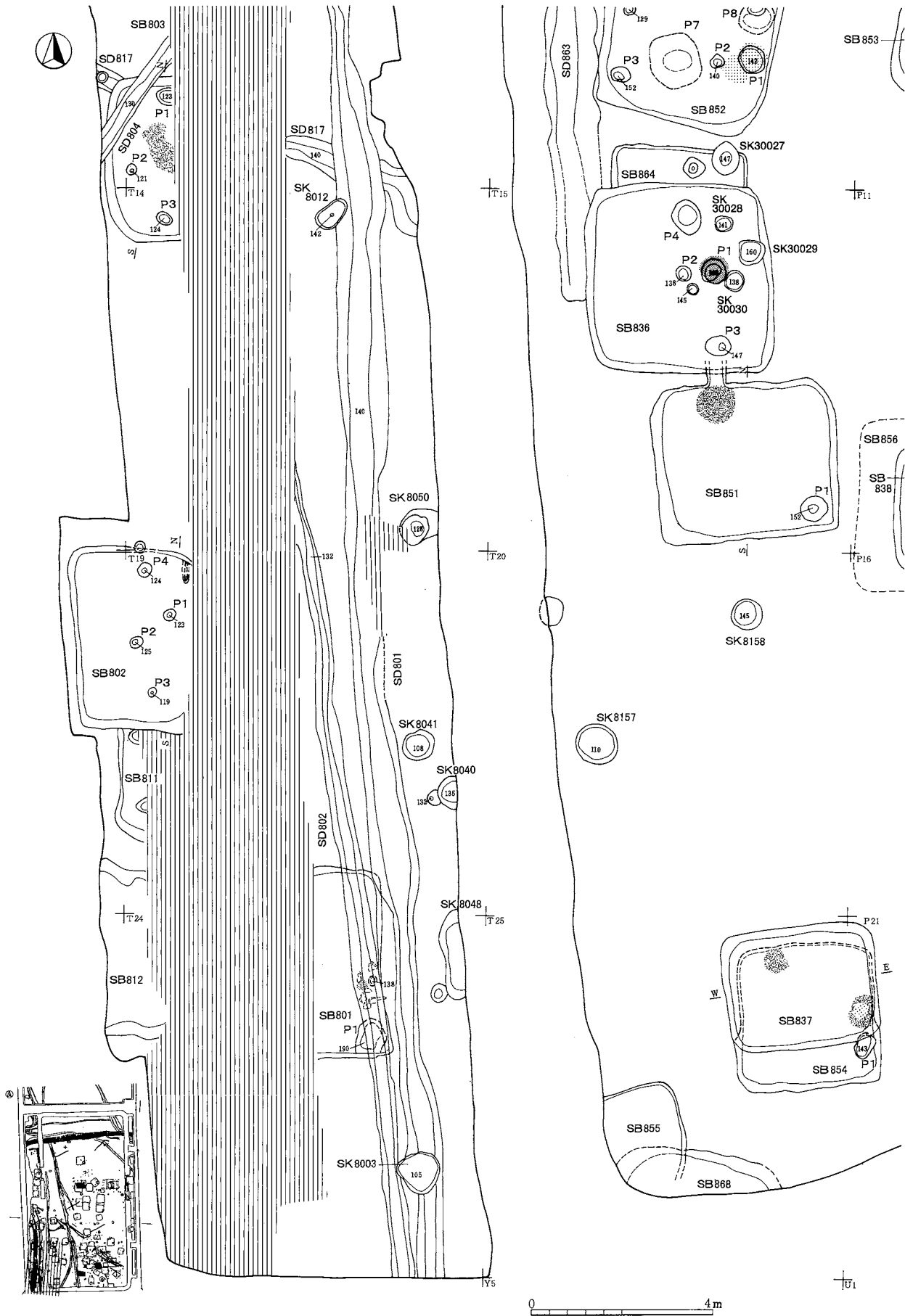
■ 土層サンプル採取地点 (数字はサンプル番号)

- SD 23**
1. 黒 褐 (10YR3/1) 細砂主体 ブロック状に粗砂が混入。酸化鉄が斑点状にみられる
 2. 黒 褐 (10YR3/1~3/2) 1に類似するが、粗砂の混入がなく均一
 3. 灰 (5Y4/1) 細砂〜シルト 酸化鉄の斑文が減少する
 4. 灰 (5Y4/1) 粗砂
 5. オリーブ黒 (5Y3/1) 細砂〜シルト 酸化鉄の斑紋がほとんどみられない
 6. 灰 (5Y4/1) 砂〜シルトが混在 上部に腐食物による黒色土がある
 7. オリーブ黒 (5Y2/2) 砂〜シルト 腐食物が多量に混入し黒色化している
 8. 灰 (5Y4/1) 粗砂 4に比べや粒子が細かい
 9. 黒 褐 (2.5Y3/2) 砂〜シルト 腐食物が少量混入
 10. オリーブ黒 (5Y3/1) 粗砂主体
 11. 黒 褐 (2.5Y3/2) 粗砂主体
 12. 灰 (7.5Y4/1) 粗砂 下面は非常に非常に粗く、土器片が混じる
 13. やや腐食した砂
 14. オリーブ黒 (5Y3/1) シルト〜粗砂
 15. 砂
 16. シルト
- SD 24**
1. 褐 灰 (10YR5/1) 粗砂主体
 2. 褐 灰 (10YR5/1~4/6) 粗砂〜準大の礫 酸化鉄分の集積が多くみられる
 3. 褐 灰 (10YR5/1) 粗砂〜細砂 2に比べや粒子が細かい
 4. 灰黄褐〜褐 粗砂 酸化鉄分の集積が多い
 5. 褐 灰〜灰黄褐 (10YR5/1~4/2) シルト
 6. 灰黄褐 (10YR4/2) 粗砂〜細砂 VII層黄褐土ブロック、炭化物、腐土粒子、礫などが混入
 7. 褐 灰〜にぶい黄褐 粗砂〜シルト混合層 VII層ブロックが混入
- SD 25**
- 褐〜灰黄褐 (10YR4/1~4/2) 粗砂〜シルト 互層となる。ラミナあり。礫の混入は少ない
- SD 27**
1. 褐 灰 (10YR5/1) 粗砂 礫が混入。上方細粒化がみられる
 2. 灰
 3. 灰
 4. 灰〜暗褐 粗砂〜細砂 ラミナあり

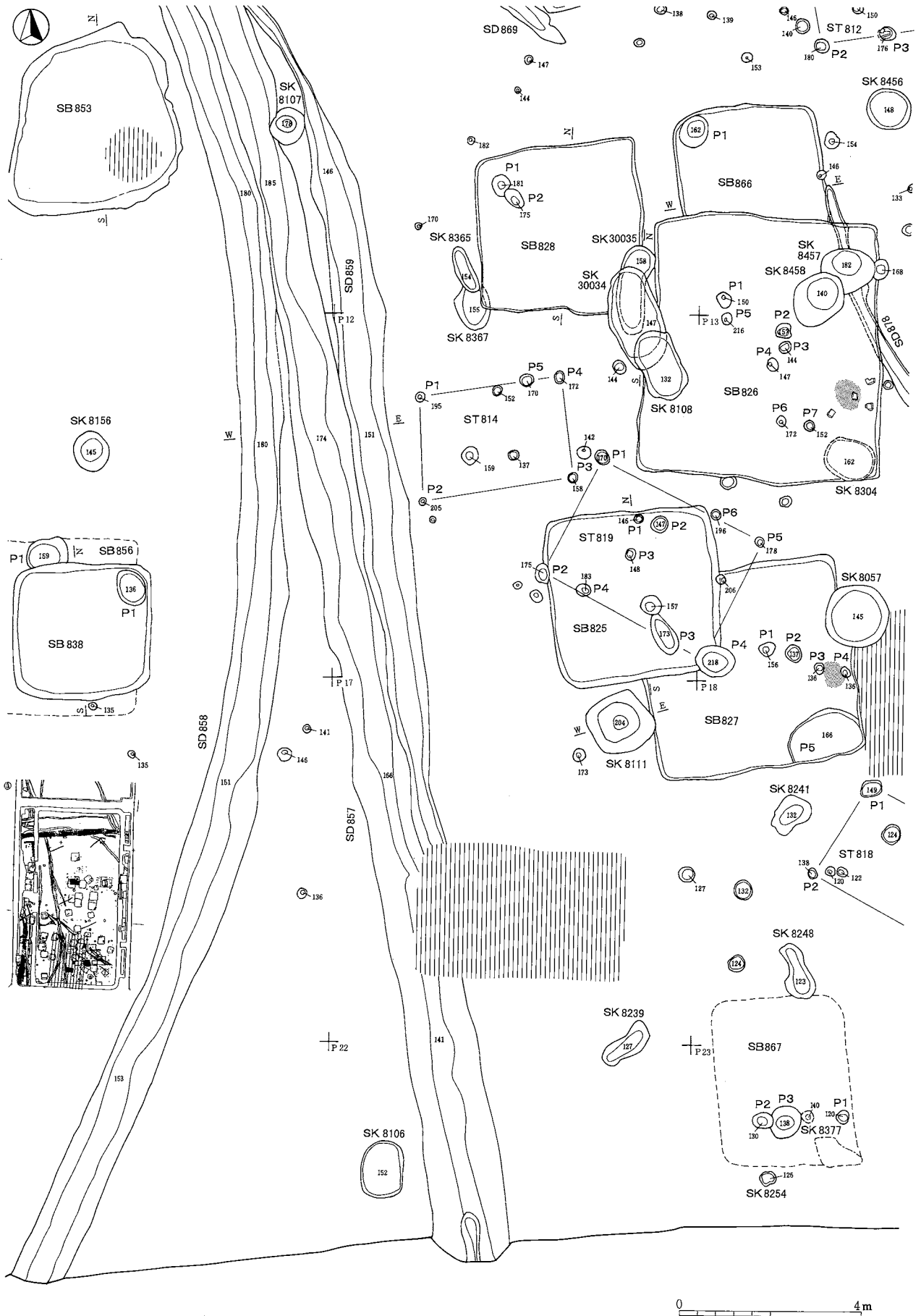
遺構分布図対応断面図 (古代2) 2 (屋代遺跡群①a区)



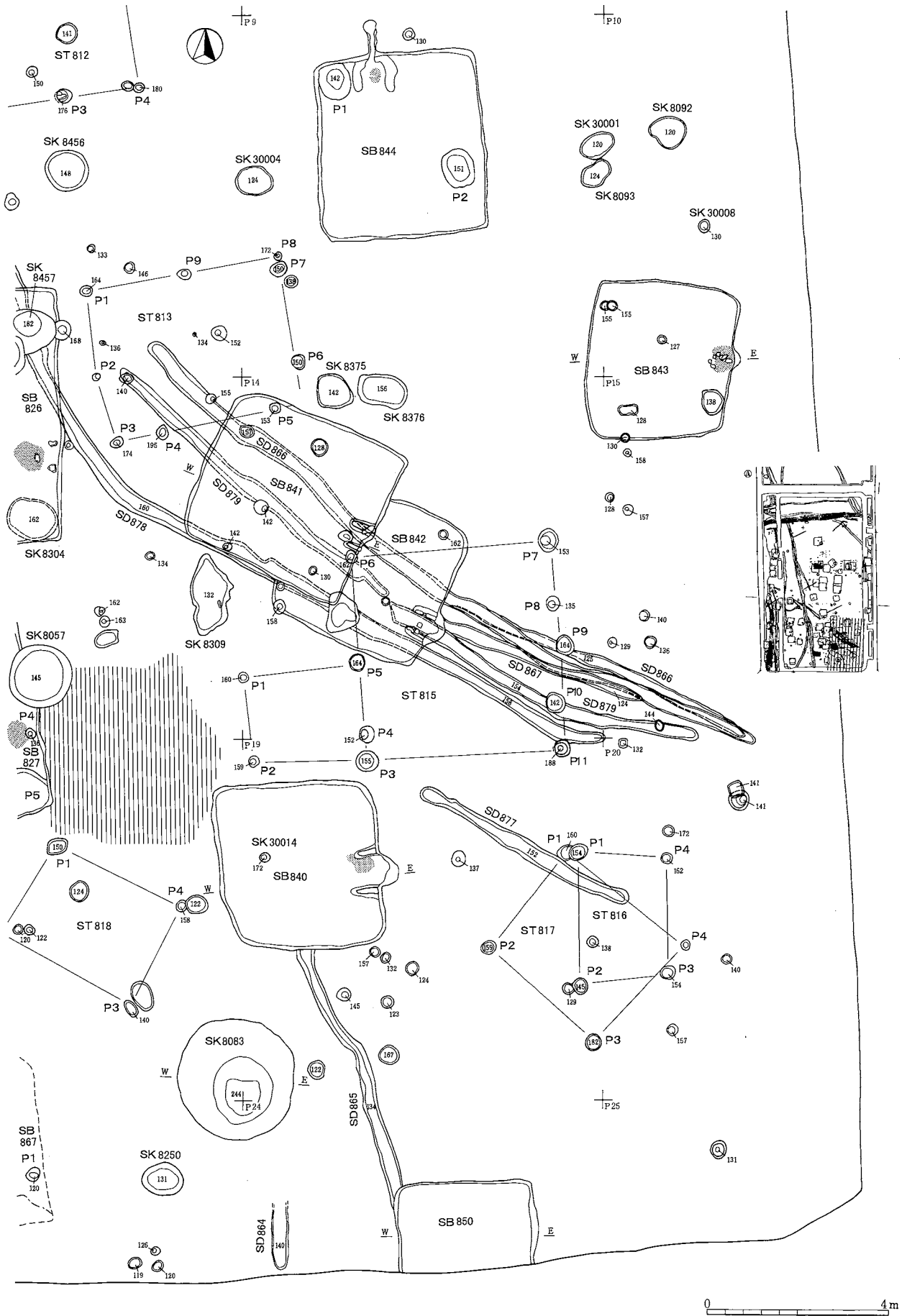
更埴条里遺跡H地区集落遺構割付図(古代2)



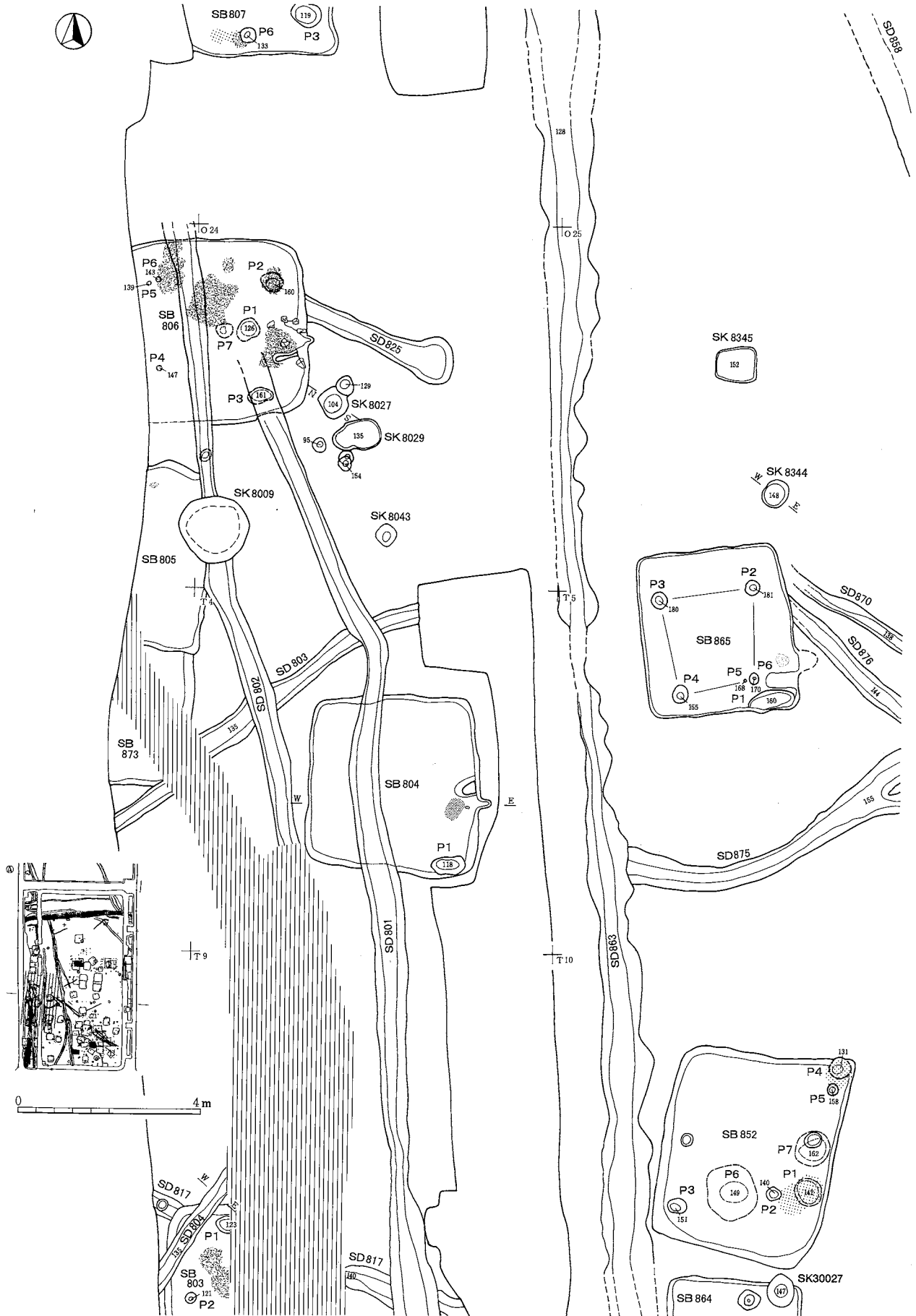
更埭条里遗址 I 地区集落遺構割付図 (古代 2) 1



更埴条里遺跡 I 地区集落遺構割付図 (古代 2) 2



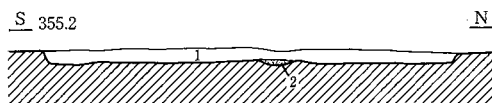
更埭条里遗址 I 地区集落遺構割付図 (古代 2) 3



更埭条里遗址 I 地区集落遺構割付図 (古代2) 4

図版18対応断面図

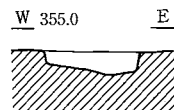
SB 702



SB 702

1. 灰 白 (2.5Y3/1) 細砂 黄橙酸化鉄斑が混入
2. 炭化物層

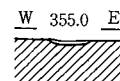
SD 703



SD 703

- 黄 灰 細砂 底部に酸化鉄が集積する

SD 710



SD 710

- 灰 白 細砂

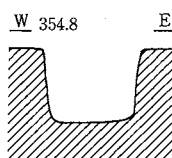
SX 701



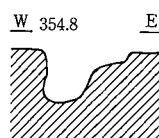
SX 701

1. III-2層主体 部分的に灰、炭化物が混入
2. 1. に比べ灰、炭化物の混入が多い

SK 7161

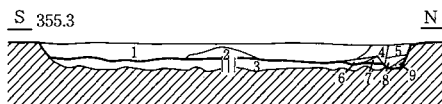


SK 7162



図版19対応断面図

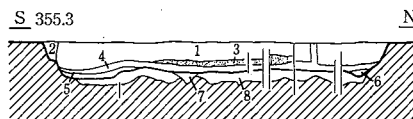
SB 802



SB 802

1. 黄 褐 (2.5Y5/4) 砂質 しまりよし。マンガンを多く含む
2. 黄 褐 (2.5Y5/4) シルト質 しまりよし。黒灰土を多く含む
3. 明黄褐 (2.5Y6/3) 粘土質 しまりよし。マンガンを少量含む
4. 黄 褐 (2.5Y5/6) 砂質 しまり弱い。マンガンを多く含む
5. 黄 褐 (2.5Y5/3) 砂質 しまり非常によし。マンガンを含む
6. 黄 褐 (2.5Y5/3) シルト質 しまりよし。マンガンを少量含む
7. 黄 褐 (2.5Y5/6) 砂質 しまりよし。焼土を含む
8. 黄 褐 (2.5Y5/6) 7 に比べ焼土を多く含む
9. 明赤褐 焼土

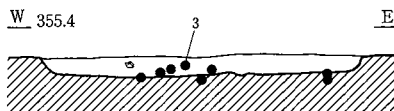
SB 803



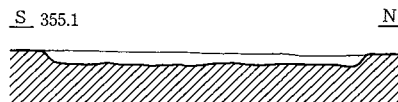
SB 803

1. 黄 褐 砂質 粘性少なくしまり若干あり。灰色ブロックが混入
2. 1. に比べしまりが弱い
3. 黄 褐 砂質 しまり弱い。炭化物層が混入
4. 黄 褐 シルト混じりの砂質 1 より明るい
5. 黄 褐 1 よりかなり明るい。灰色土が多く混入
6. 黄 褐 シルト質 VI層ブロックが混入
7. 明黄褐 粘土質 VI層ブロックが混入
8. 黒 粘土質 しまりよし。黄褐土ブロックが混入

SB 837



SB 851



SB 837

- III-2層にごくわずかにIV-1層、VI層土が混入

SB 851

- III-2層にIV-1層土が50%混入

図版20対応断面図 1

SB 825



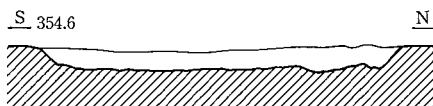
SB 828



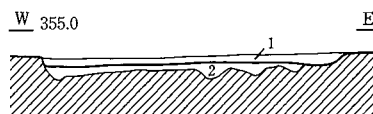
SB 838



SB 853



SB 866



SB 825

1. 暗 灰 赤褐土粒が混入
2. 暗 灰 黄褐土が混入

SB 828

1. 暗 灰 砂質 赤褐土粒、少量の炭粒を含む
2. 暗 灰 砂質 黄褐土が混入

SB 838

- III-2層に対応する砂質

SB 853

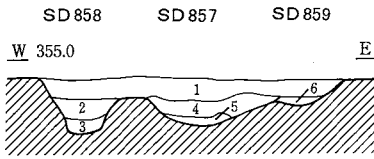
- III-2層を基調とする砂質

SB 866

1. 暗 灰 (5BG3/1) 砂質 赤褐土粒が混入
2. 黄 灰 砂質 灰白粘土質ブロック、鉄分を含む



図版20対応断面図 2



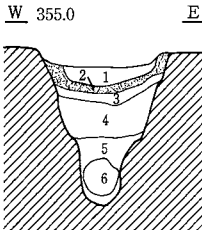
SD 857・SD 858・SD 859

1. 褐 灰 (5YR6/1) 砂質 赤褐土粒を含む
2. 褐 灰 (5YR4/1) 砂質 赤褐土粒を含む
3. 明赤褐 (5YR5/6) VI層ブロックを含む
4. 褐 灰 (5YR5/1) 粘質土 固くしまる
5. 褐 灰 (5YR4/1) 砂質 赤褐土粒を少量含む
6. 褐 灰 (5YR4/1) 砂質 赤褐土粒を少量含む

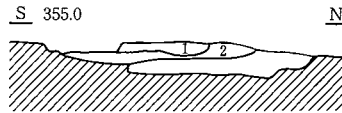
SK 8111

1. 褐 灰 (5YR5/1) 砂質 炭、灰を含む
2. 黒 褐 (5YR2/1) 炭、灰堆積層
3. 褐 灰 (5YR5/1) 砂質
4. にぶい赤褐 (5YR5/4)
5. 褐 灰 (5YR6/1) 粘質土
6. 青 灰 (5B5/1) 粘質土

SK 8111



SK 8108 SK 30034 SK 30035



SK 30034

1. 褐 灰 (10YR4/1) 砂質 赤褐粒、炭粒を含む
2. 褐 灰 (10YR5/1) 砂質 赤褐土が混入

SK 30035

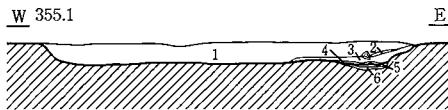
褐 灰 (10YR4/1) 砂質 暗赤褐土を比較的多く含む

SB 840

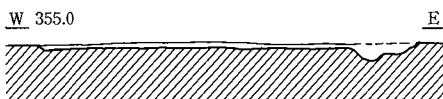
1. 明黄褐 (10YR6/1) 砂質 粘性なし、しまり弱い。酸化鉄を多く含む
2. 炭層
3. にぶい黄褐 (10YR4/3) 砂質 1に比べ粘性、しまりが強い。上部に焼土ブロック混入層がある
4. 火床
5. にぶい黄褐 (10YR4/3) 砂質 炭化物が少量混入
6. 黒 褐 砂質 焼土、炭化物が多量に混入

図版21対応断面図

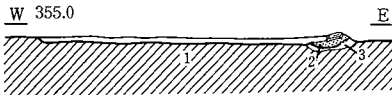
SB 840



SB 841



SB 843



SB 850



SB 841

III-2層対応砂質土

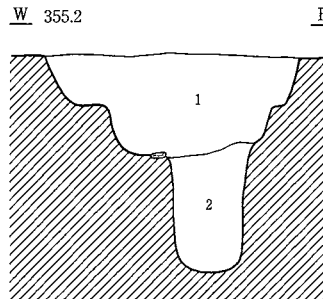
SB 850

III-2層に近い砂質土

SB 843

1. III-2層対応砂質土
2. 火床
3. 暗 褐 (10YR3/4) 粘性、しまり強い。III-2層ブロックが混入

SK 8083

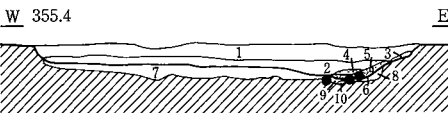


SK 8083

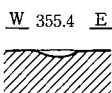
1. 黒褐色土
2. 灰色粘土

図版22対応断面図

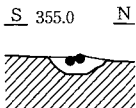
SB 804



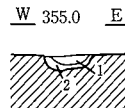
SD 804



SK 8027



SK 8344



SK 8027

黄 褐 砂質 粘性少ない。炭が混入し上部焼土が堆積

SK 8344


1. III-2層にIV-1層、VI層、VII層ブロックが混入。炭化物ブロックが多量に混入
2. VII層主体 IV-1層、VI層ブロック、少量のIII-2層砂を含む。中央部に焼土ブロックが集中

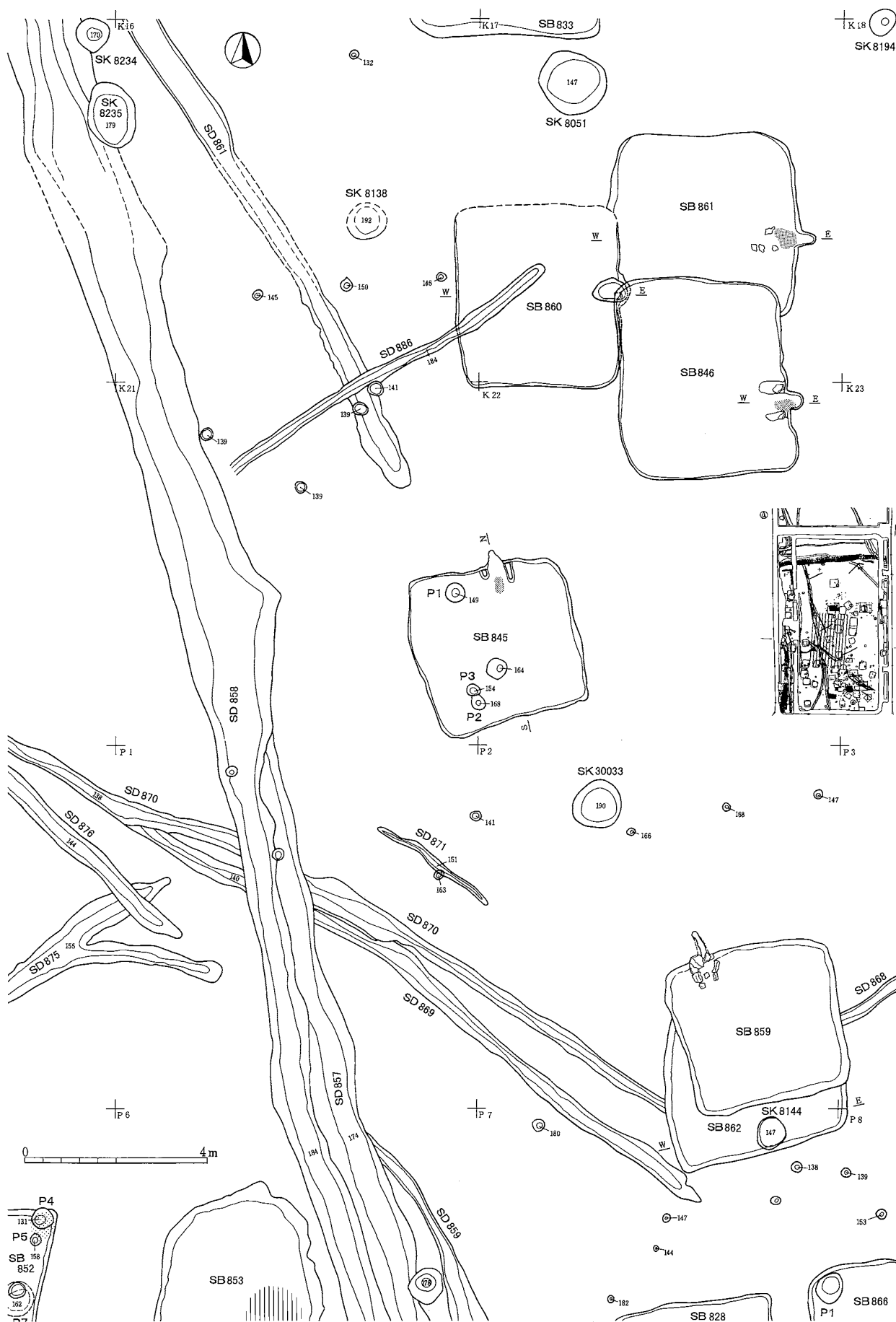
SB 804

1. にぶい黄褐 (10YR5/4) 砂質 マンガン、黄灰ブロックが混入
2. 暗 褐 (10YR3/4) 1に比べしまりがよい
3. 暗 褐 (10YR3/4) しまりよし。明黄褐ブロックが混入
4. 赤 褐 焼土層
5. 黒 褐 炭化物層 焼土ブロックが混入
6. 明赤褐 火床
7. 暗茶褐 しまりよし。黄褐土が多く混入
8. 明黄褐 砂質 炭化物が混入
9. 明黄褐 8と同質。焼土粒を含み、やや暗い色
10. 赤 褐 焼土

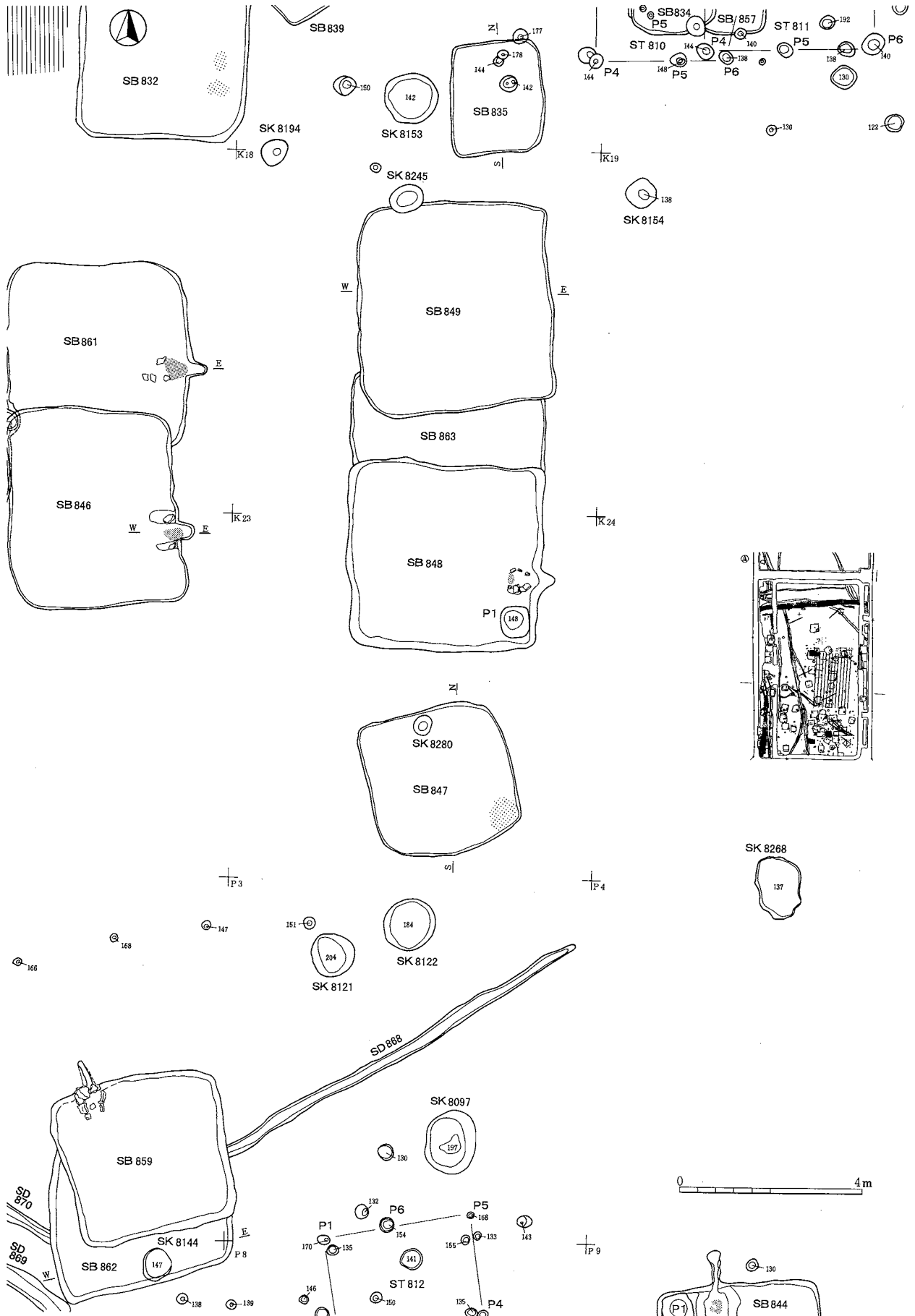
SD 804

黄 褐 砂質 粘性少なく、しまりよし。マンガンを含む





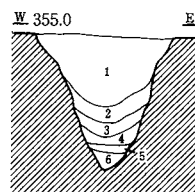
更埴条里遗址 I 地区集落遺構割付図 (古代 2) 5



更埭条里遗址 I 地区集落遺構割付図 (古代 2) 6




SK8152



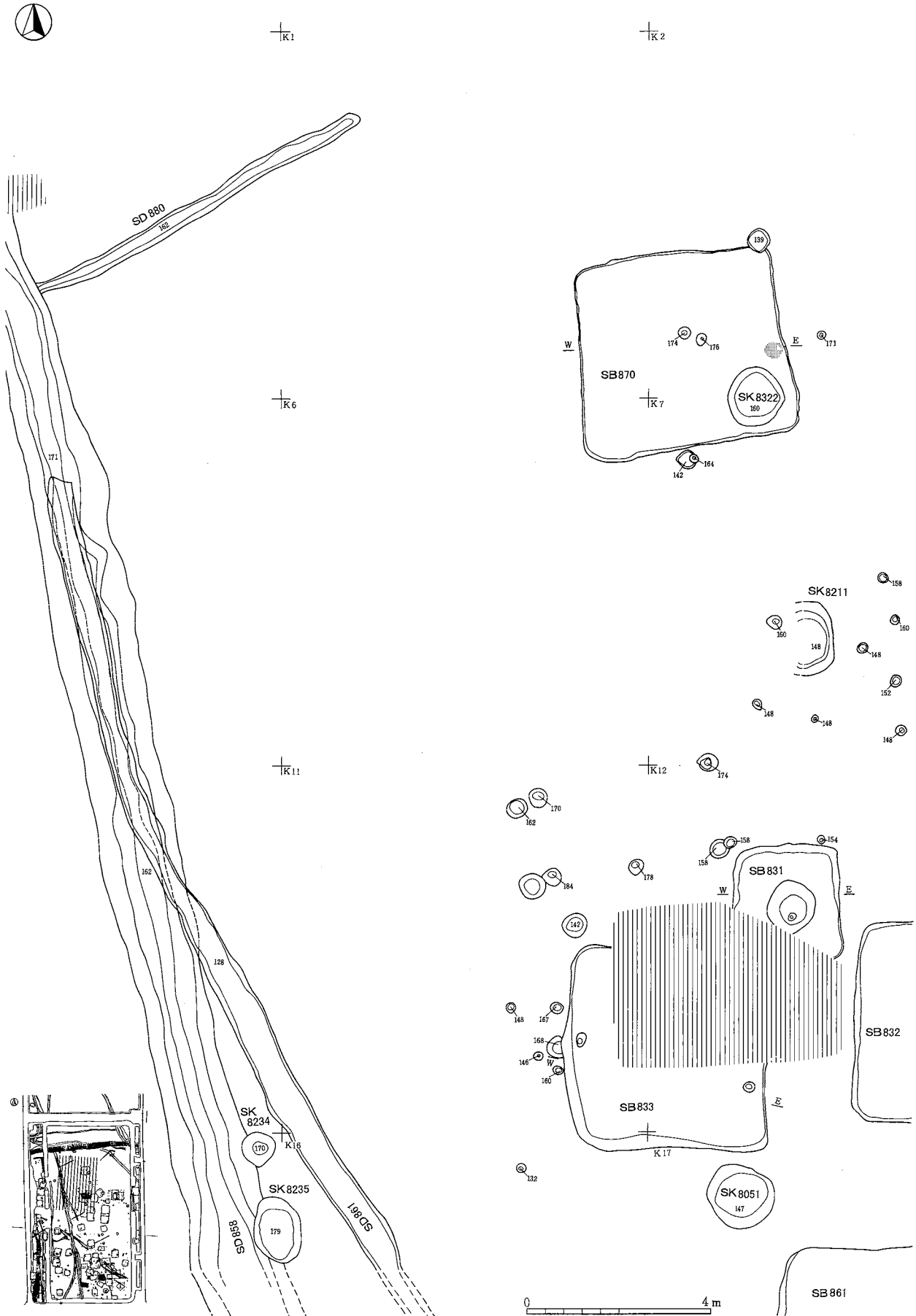
SK8152

1. III-2層主体
2. VI層主体 IV-1層、軽石を含む
3. VI層、IV-1層ブロックの混合
4. IV-1層近似土と砂の混合
5. 粗砂主体
6. 4と同質

更埴条里遺跡Ⅰ地区集落遺構割付図(古代2)7



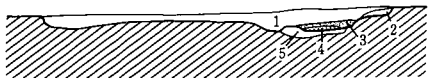
更埴条里遺跡 I 地区集落遺構割付図 (古代 2) 8



更埴条里遺跡 I 地区集落遺構割付図 (古代 2) 9

図版25対応断面図

SB845
S 355.0



SB860
W 355.0



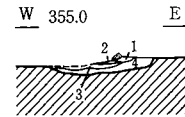
SB861
W 354.9



SB862
W 355.0



SB846 カマド



SB845

1. III-2層対応砂質土
2. 黒 褐 (10YR2/3) VI層ブロックが多量に混入
3. 暗 褐 (10YR3/4) 炭化物、焼土粒子が多量に混入
4. 火床
5. 黄 褐 (10YR5/6) III-2層基調 VI層ブロックが混入

SB846 カマド

1. 暗 褐 砂質
2. 火床
3. 黒 褐 (10YR2/3) 粘性、しまり強い。炭化物、焼土粒が少量混入
4. 黒 褐 (10YR2/3) 3より若干明るい

SB860

1. 暗 褐 (10YR3/4) 砂質 粘性、しまりが強い
2. 黒 褐 (10YR2/3) IV-1層ブロック、酸化鉄分が多量に混入
3. しまりよし。焼土粒が多量に混入
4. 2と同質 酸化鉄分の混入が少ない

SB861

1. 黄 褐 (10YR5/6) 砂質 VI層ブロックが多量混入。焼土粒子が混入
2. 黒 褐 (10YR2/3) 焼土粒子、炭化物が多量に混入
3. 火床
4. 暗 褐 (10YR3/3) 炭化物が多量に混入
5. -

SB862

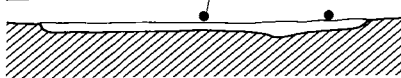
暗 褐 砂質土

図版26対応断面図

SB835
S 355.0



SB847
S 355.0



SB849



SB835

にぶい黄褐 (10YR5/3) III-2層主体 IV-1層土がわずかに混入

SB847

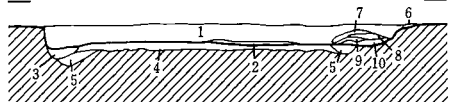
III-2層対応砂質土

SB849

III-2層対応砂質土 炭化物が多量に混入

図版28対応断面図

SB808
S 355.4



SD863
W 355.1



SB808

1. III-2層よりやや暗い
2. 黄 褐 固くしまる (貼床)
3. 黄 褐 砂質 しまりよし。暗黄褐土、VI層土が少量混入
4. 暗茶褐 しまりよし。黄褐土がやや多く混入
5. 暗茶褐 粘性、しまりあり。暗黄褐土が多量混入。炭化物、焼土粒をわずかに含む
6. 黄 褐 しまりよし。焼土粒がわずかに混入
7. 灰 褐 (5YR5/2) 焼成により固い (カマド天井部)
8. 灰 褐 (5YR4/2) 濃褐土、黒色土ブロックが混入。灰を少量含む
9. 8に近似 焼成度が少ない
10. 黄 褐 固くしまる。少量の暗黄褐土と多量の暗黄褐砂が混入

SD863

III-2層主体 IV層ブロックが混入。下部にVI層ブロックを含む

図版29対応断面図

SB831
W 355.0



SB831

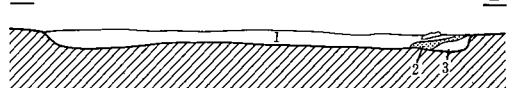
褐 (10YR4/6) III-2層とIV-1層の混合

SB870
W 355.0



SB833

W 355.0




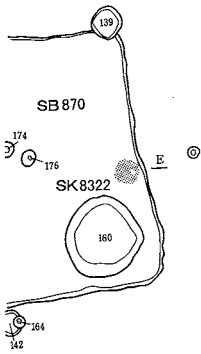
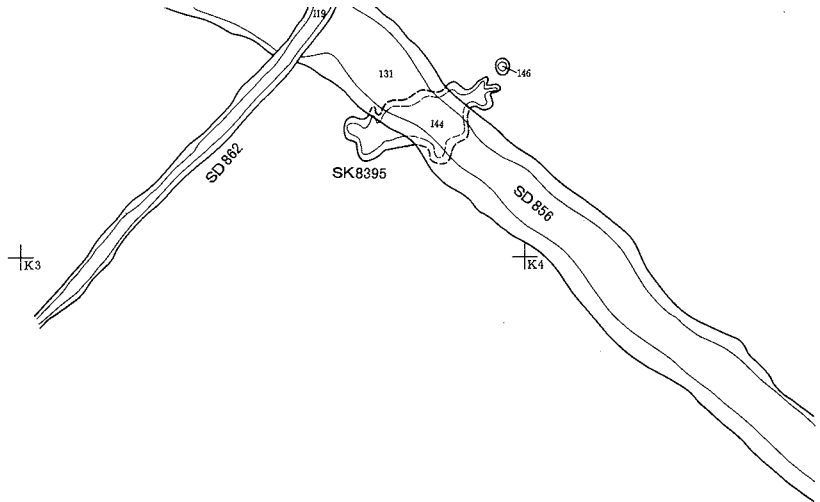
SB833

1. にぶい黄褐 (10YR5/4) III-2層とIV-1層の混合
2. 焼土
3. III-2層主体の砂質土

SB870

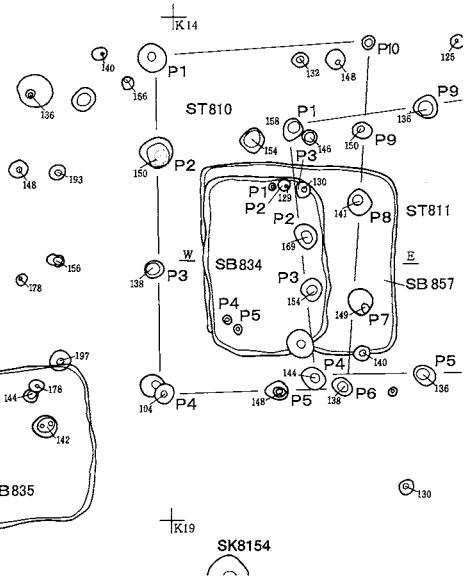
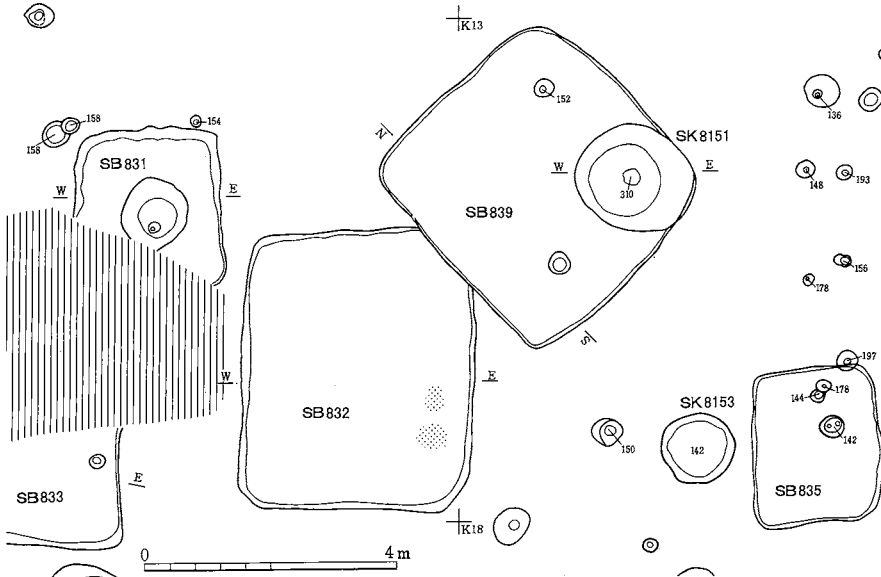
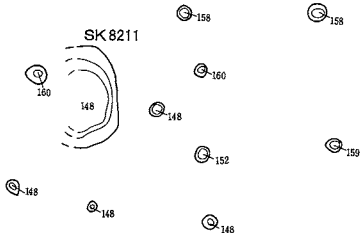
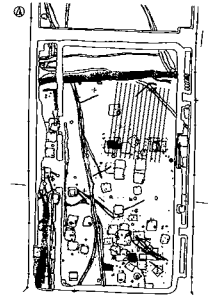
1. III-2層主体 IV-1層土を少量含む
2. III-2層主体 IV-1層、VI層土が混入。焼土ブロック、炭を少量含む
3. IV-1層主体 III-2層を含む。上部が火床



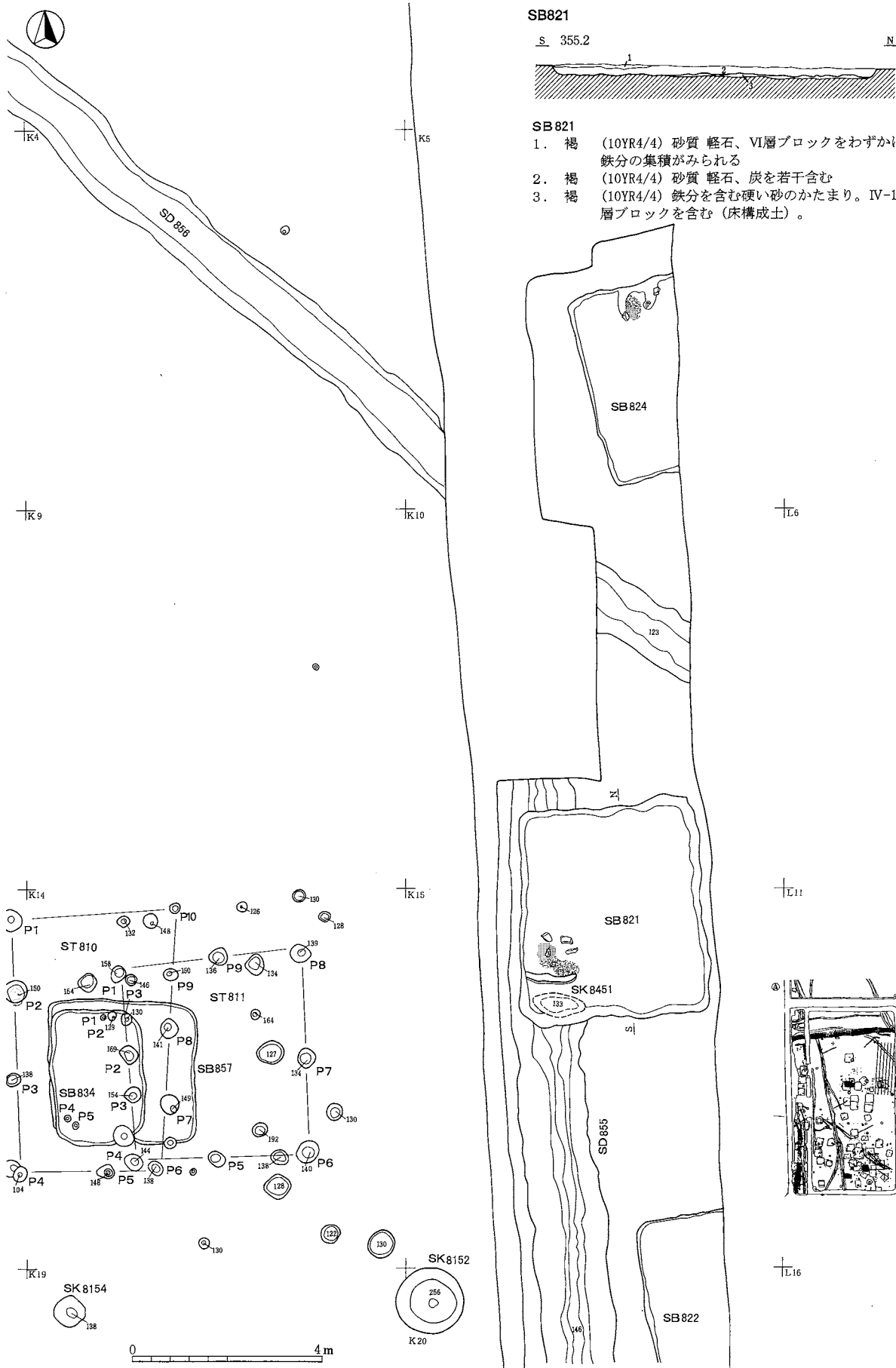


TK8

TK9



更埴条里遺跡 I 地区集落遺構割付図 (古代 2) 10



SB821

s 355.2

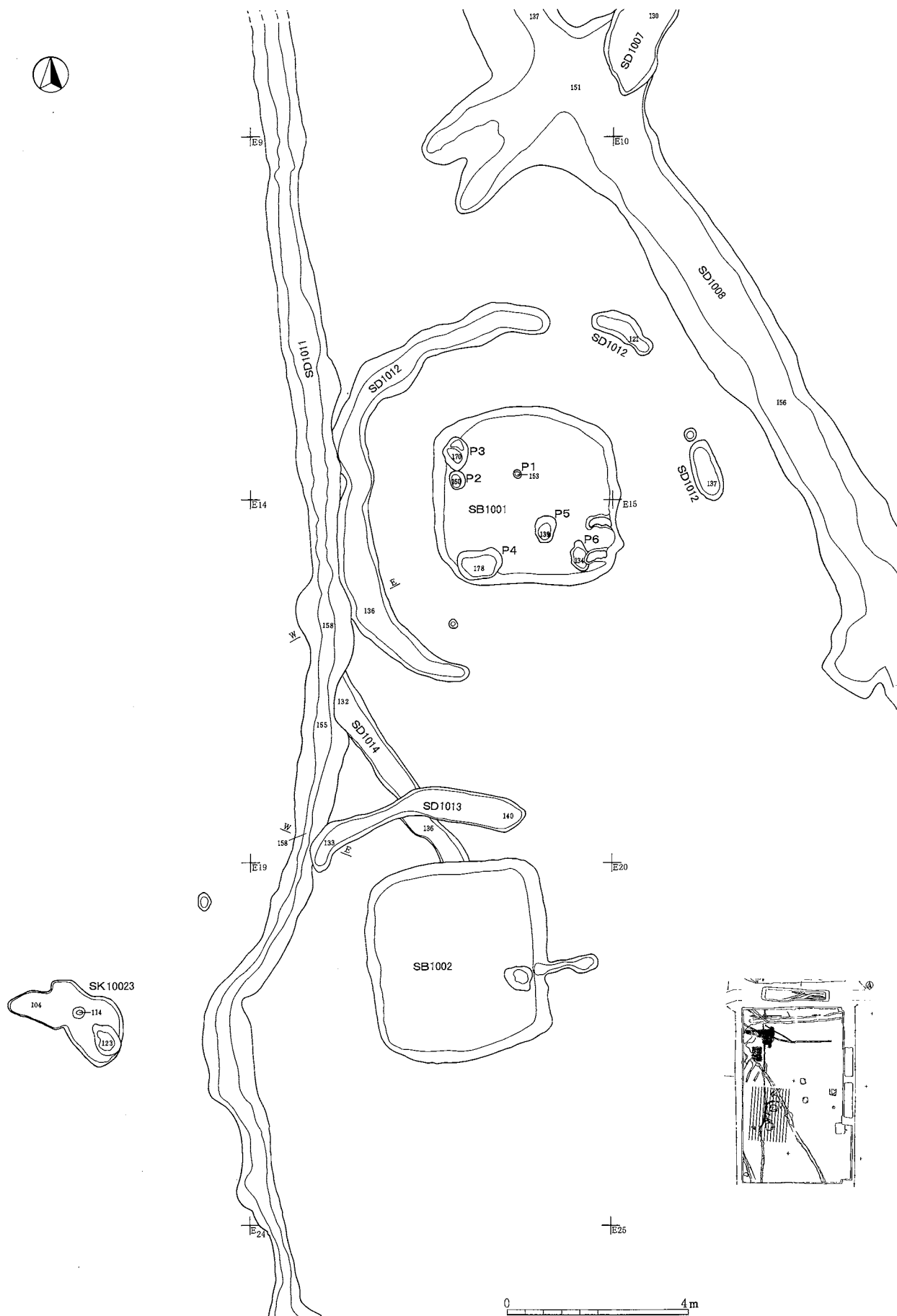
N



SB821

1. 褐 (10YR4/4) 砂質 軽石、VI層ブロックをわずかに含む。鉄分の集積がみられる
2. 褐 (10YR4/4) 砂質 軽石、炭を若干含む
3. 褐 (10YR4/4) 鉄分を含む硬い砂のかたまり。IV-1層、VI層ブロックを含む (床構成土)。

更埴条里遺跡 I 地区集落遺構割付図 (古代 2) 11



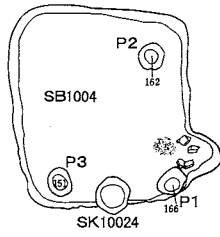
更埭条里遗址 J 地区集落遺構割付図 (古代 2) 1



U21

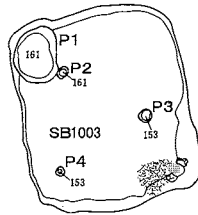
U22

A1

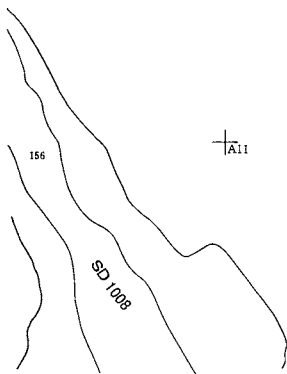


A2

A6

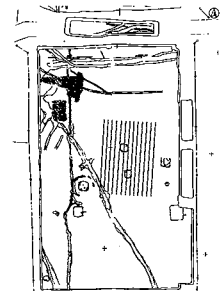


A7

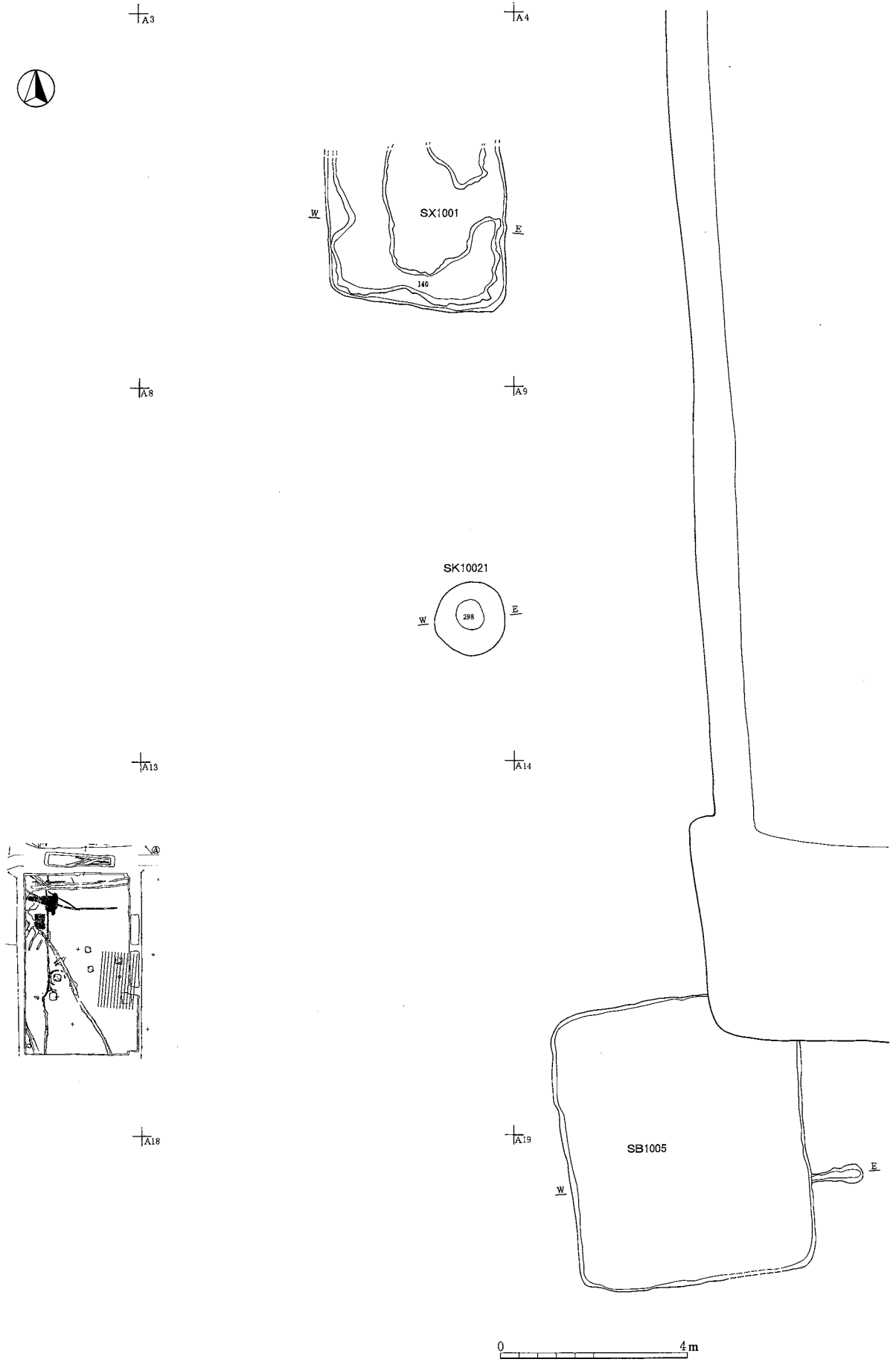


A11

A12



更埭条里遗址 J 地区集落遗构剖付图 (古代 2) 2



更埴条里遺跡 J 地区集落遺構割付図 (古代 2) 3

図版31対応断面図

SB 832

W 355.0 E



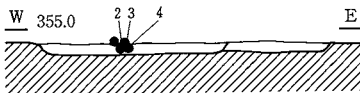
SB 832

にぶい黄褐 (10YR4/3) III-2層とIV-1層の混合

SB 834

SB 857

W 355.0 E



SB 834

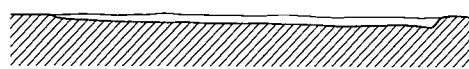
にぶい黄褐 (10YR5/3) III-2層、IV-1層の混合。
IV-1層土が多めに混入

SB 857

にぶい黄褐 (10YR5/3) III-2層、IV-1層の混合

SB 839

S 355.0 N

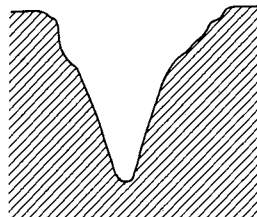


SB 839

にぶい黄褐 (10YR5/3) III-2層主体 焼土、多量の炭化物が混入

SK 8151

W 355.0 E

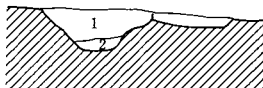


図版33対応断面図

SD 1011

SD 1012

W 355.1 E



SD 1011

1. 細砂～シルト
2. IV層、VI層ブロックを含む

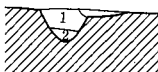
SD 1012

灰 白 細砂～シルト しまり弱い。軽石、炭化物が混入。下部にIV-1層、VI層ブロックを含む

SD 1011

SD 1013

W 355.1 E



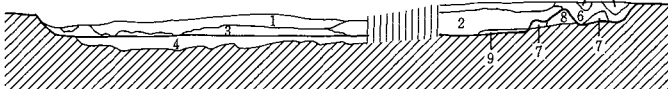
SD 1013

灰 白 シルト IV-1層、VI層小ブロックが混入。軽石、炭化物を含む

図版35対応断面図

SB 1005

W 355.2 E



SB 1005

1. 暗 褐 (7.5YR3/3) 細砂主体 III-2層、IV-1層、風化礫が混入。酸化鉄の集積あり
2. 褐 砂質 少量の軽石、VI層ブロックを含む
3. 暗 褐 (10YR3/3) 暗褐～黒褐細砂、IV-1層、VI層の混合。しまりあり。風化礫が散在し、炭化物を含む
4. 黒 褐 (10YR3/2) 暗灰土と褐色土の混合。IV-1層、VI層ブロック混入
5. 暗 褐 砂質 灰、VI層ブロックを多量に含む
6. 暗 褐 砂質 炭、VI層ブロックを含む
7. 褐 灰 シルト (IV-1層土)
9. 褐 シルトに近い砂質 IV-1層、VI層ブロックを含む

SX 1001

W 355.0 E

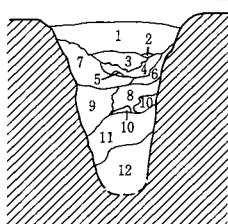


SX 1001

1. 暗 褐 (10YR3/3) 全体に酸化鉄が集積。細砂が散在
2. 灰 (5Y5/1) 粘土 しまりあり
3. 暗 褐 (10YR3/3) VI層基調 砂ブロックを含む
4. 灰黄褐 (10YR4/2) 1に類似 砂質土、IV-1層、VI層ブロックを含む

SK 10021

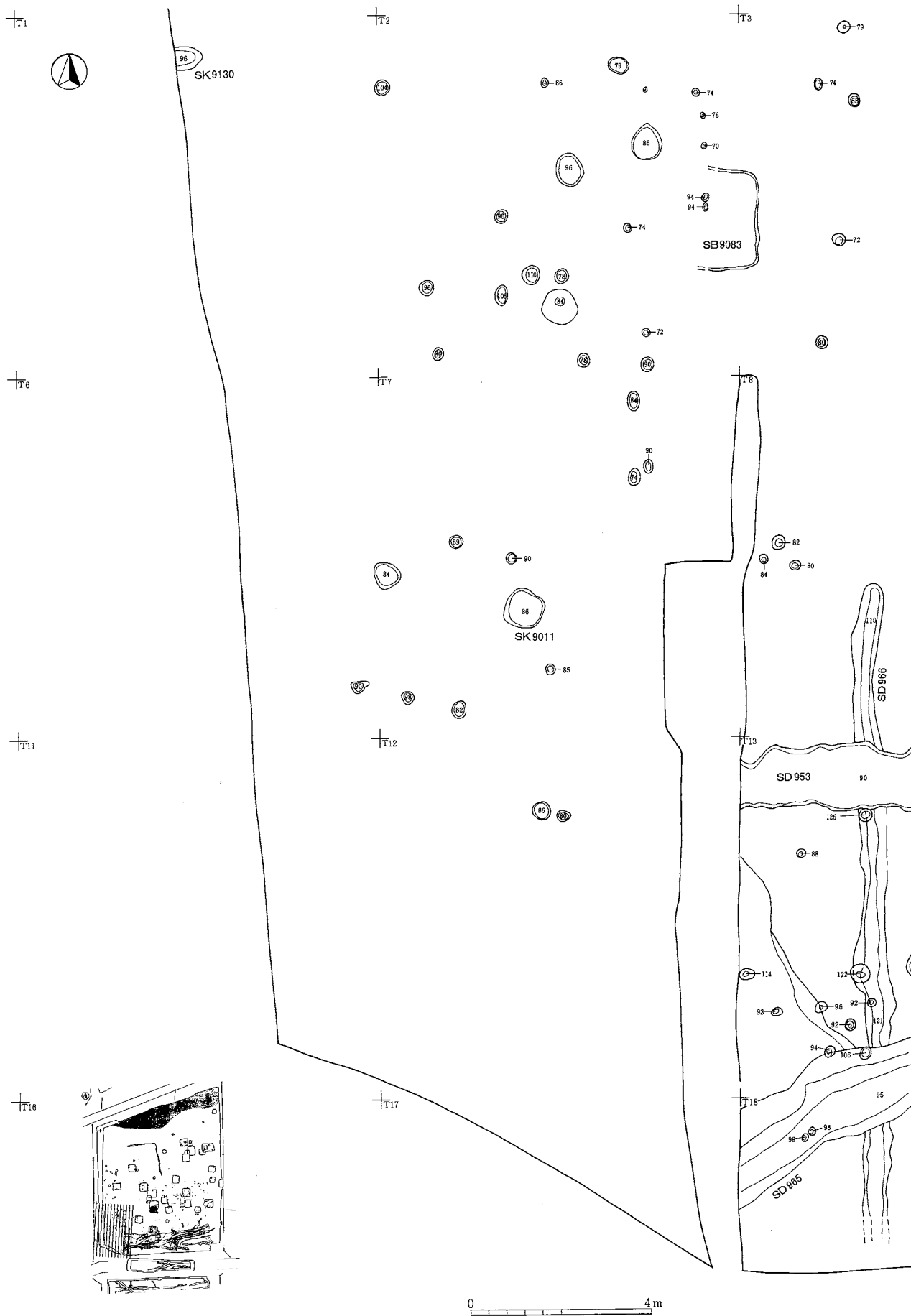
W 355.0 E



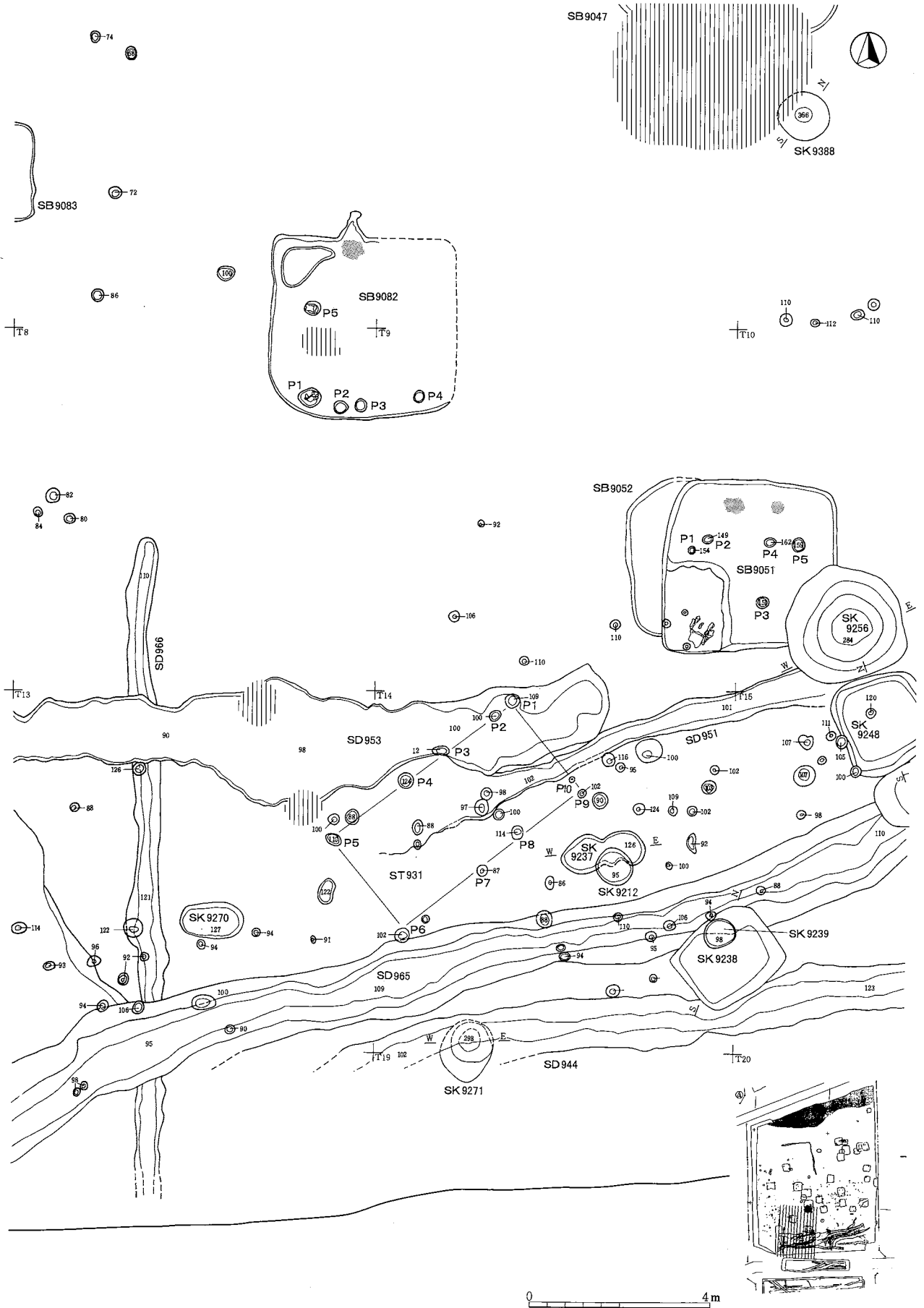
SK 10021

1. にぶい黄褐 (10YR4/3) III-2層基調の細砂 軽石粒を含み、酸化鉄分が集積する
2. 褐 (10YR4/4) 砂質 IV-1層ブロックを含む
3. 暗 褐 (10YR3/3) III-2層、IV-1層、VI層の混合 VI層主体でしまりあり
4. 暗オリーブ (5Y4/3) 砂主体 若干のVI層ブロックと灰色シルトが混入
5. 灰黄褐 (10YR4/2) シルト質 若干のVI層ブロックを含み、粘性、しまりあり
6. 黒 褐 (10YR2/3) VI層主体 IV-1層土を粒状に含む
7. 褐 (10YR4/4) 砂とシルトの混合 砂部分に酸化鉄分が集積、しまりあり
8. 灰黄褐 (10YR5/2) シルト化した土、VI層ブロック、黄色ブロックの混合
9. にぶい黄褐 (10YR4/3) 8に比べ、VI層ブロック、黄色ブロックの度合いが多い
10. 暗 褐 (7.5YR3/4) 砂
11. 黒 褐 (10YR3/2) VI層ブロック、褐色砂、IV-1層ブロックの混合。しまりあり
12. 褐 灰 (10YR4/1) 暗灰細砂、黄色ブロックの混合。しまりあり

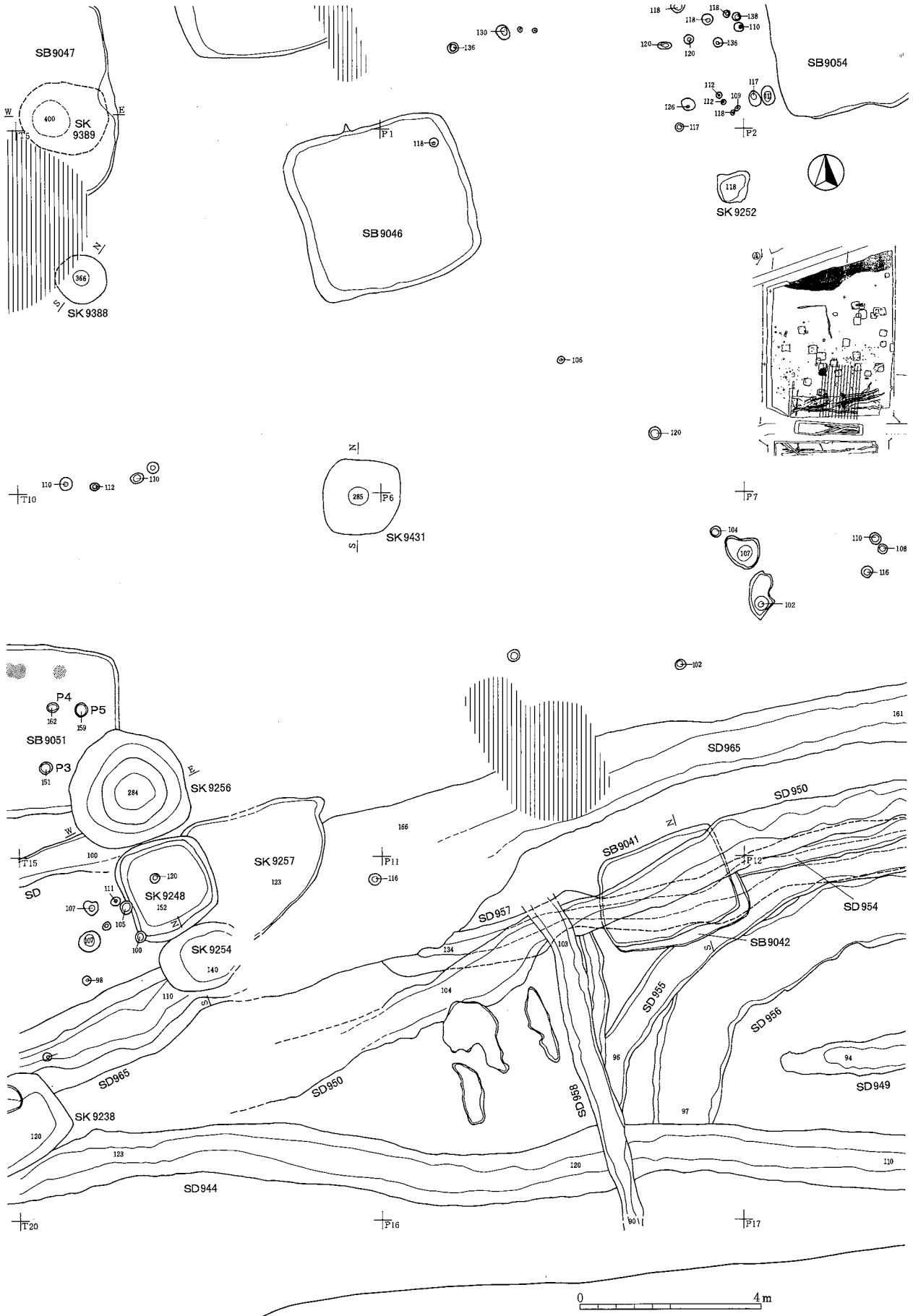
0 2m



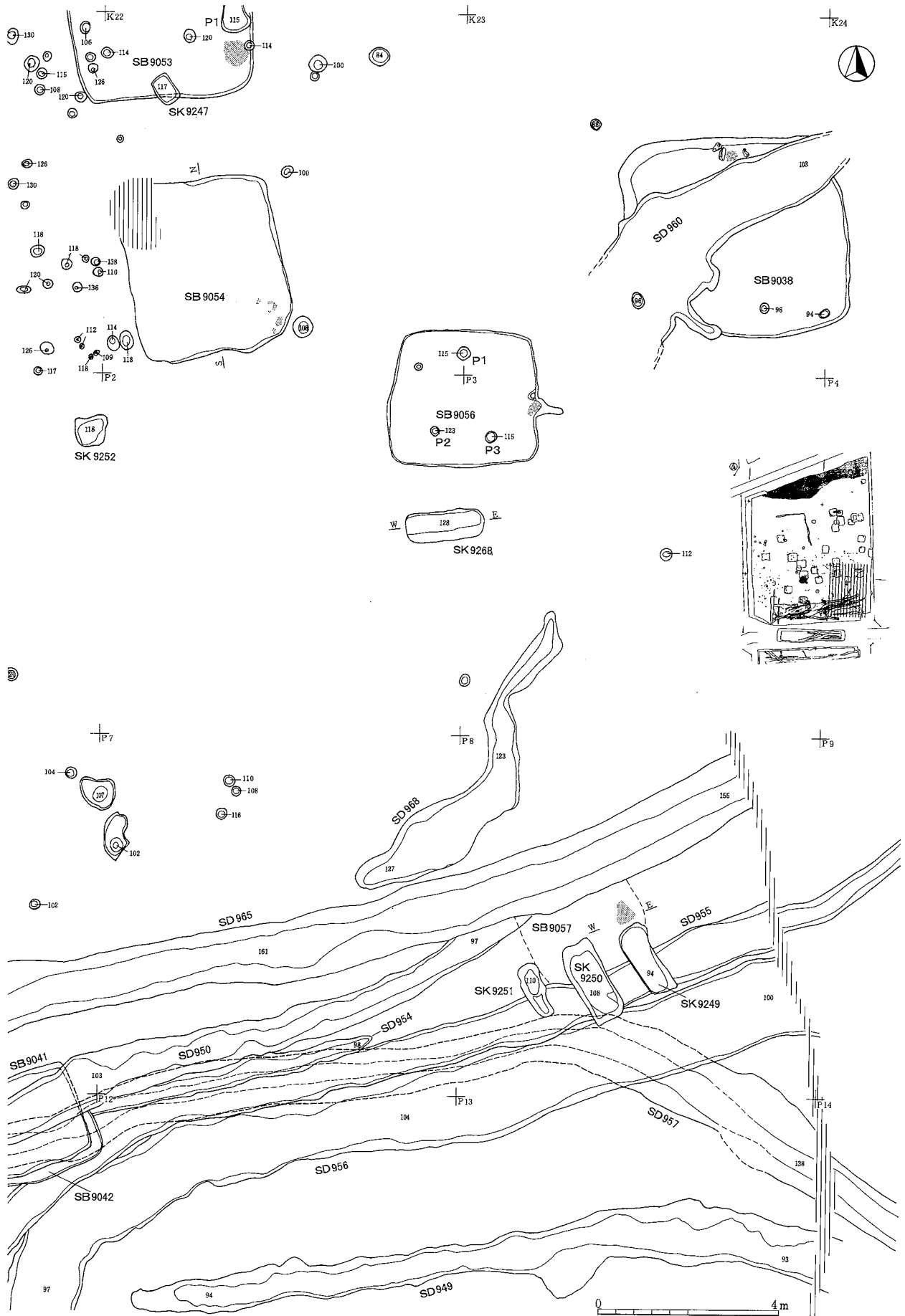
更埴条里遺跡K地区集落遺構割付図(古代2)1



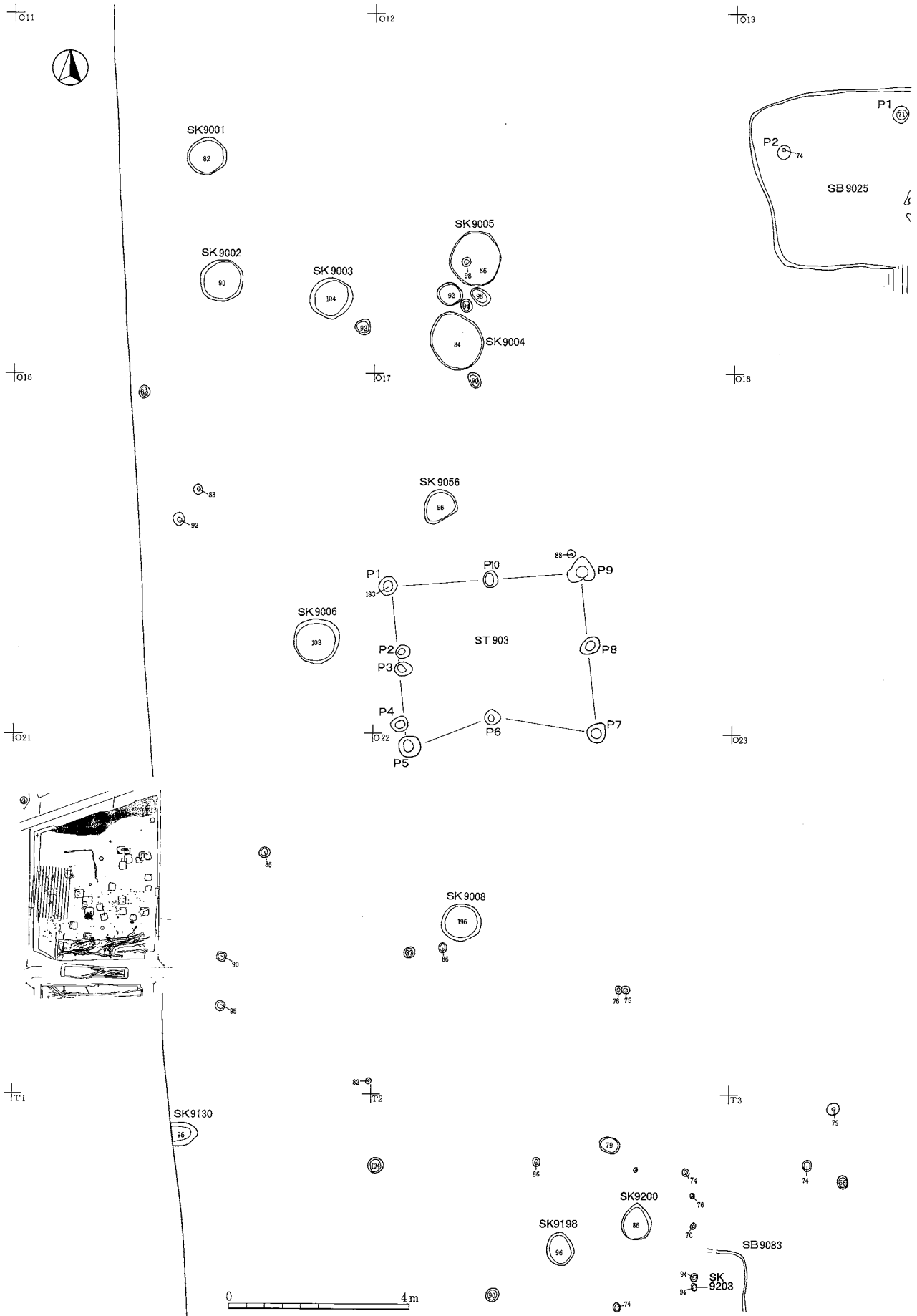
更埭条里遗址K地区集落遗构剖付图(古代2)2



更埭条里遗址K地区集落遺構割付図(古代2)3



更埴条里遗址K地区集落遺構割付図(古代2)4

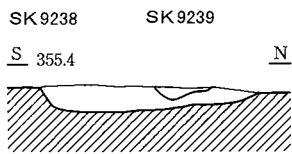
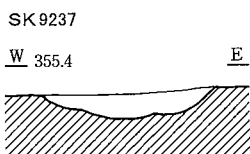


更埭条里遗址K地区集落遺構割付図(古代2)5



更埭条里遗址K地区集落遺構割付図(古代2)6

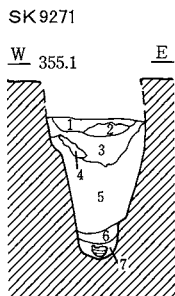
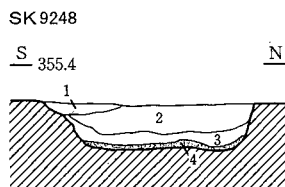
図版38対応断面図



SK9237
にぶい黄褐 (10YR4/3) 暗褐ブロックが10%混入

SK9238
にぶい黄褐 (10YR4/3) 暗褐ブロックが10%混入。

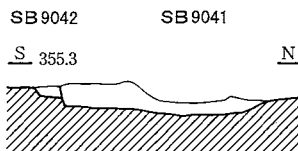
SK9239
にぶい黄褐 (10YR4/3) 暗褐ブロックが10%混入。炭化物が混入



SK9248
1. —
2. にぶい黄褐 (10YR4/3) 砂 暗褐砂ブロック、炭化物が混入
3. 褐 (10YR4/4~4/6) やや粘質 酸化鉄分を多く含む
4. 炭化物堆積

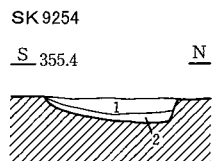
SK9271
1. —
2. 褐 灰 (10YR5/1) シルト混じりの砂、VI層ブロックをが少量混入
3. にぶい黄橙 (10YR7/3) 細砂 灰褐シルトブロックを少量含む
4. にぶい黄橙 (10YR7/3) 細砂 灰褐シルトブロックを含む
5. 灰褐粘土質シルト基調 VI層、VII層ブロックが混入
6. 灰褐粘土質シルト基調 5に比べブロックが扁平、VII層ブロックが主
7. 灰白シルト質粘土 明褐の斑紋が全体に散る

図版39対応断面図 1

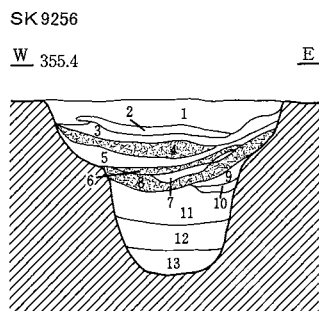


SB9041
濃 灰 細砂 褐色細砂を含む。やや粘性あり、しまりなし。酸化鉄、マンガン
の斑状集積が目立つ

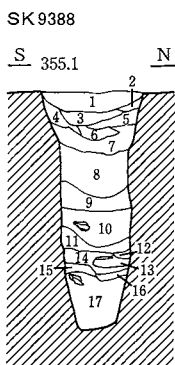
SB9042
SB9041とほぼ同質 やや濃色で粘性が強い



SK9254
1. にぶい黄褐 (10YR4/3) 砂 暗褐砂ブロック、炭化物が混入
2. 褐 (10YR4/4~4/6) やや粘質 酸化鉄分を多く含む



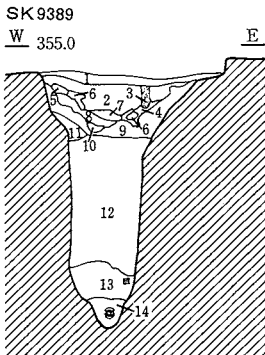
SK9256
1. にぶい黄褐 (10YR4/3) 砂質 酸化鉄分ブロックが5%混入
2. にぶい黄褐 (10YR4/3) 砂質 黒褐鉄分ブロックが5%混入
3. 2に炭化物ブロックが混入
4. 黒 褐 2に炭化物が70%混入
5. にぶい黄褐 (10YR4/3) 砂質
6. 4とほぼ同質
7. にぶい黄褐 (10YR4/3) 粘質土 炭化物が30%混入
8. 4とほぼ同質
9. にぶい黄褐 (10YR4/3)
10. 黒 褐 (10YR2/3) 粘質土 炭化物が5%混入
11. 黒 褐 (10YR2/3)
12. 暗 褐 (10YR3/3) 砂質 酸化鉄分が10%混入
13. にぶい黄褐 (10YR5/4) 黄褐鉄分ブロックが10%混入



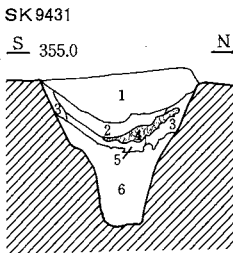
SK9388
1. 灰黄褐~浅黄 (10YR6/2~2.5Y7/4) シルト混じりの細砂 炭化物を含む
2. 1が主体 全体に褐色斑紋をもち、焼土ブロックを含む。最もしまりよし
3. 灰黄褐~浅黄 (10YR6/2~2.5Y7/4) 細砂 炭化物が全体に散る
4. 灰黄褐~浅黄 (10YR6/2~2.5Y7/4) 細砂 浅黄砂ブロックを含む。炭化物点在
5. 灰 黄 (2.5Y6/2) 砂質 炭化物を全体に含む
6. 暗灰黄~灰黄 (2.5Y5/2~6/2) シルト混じりの細砂 炭化物、焼土を含む
7. 6と同質 炭化物、焼土を全体に含む。浅黄砂ののびたブロックを含む
8. 褐 灰 (10YR6/1) 砂混じりのシルト 炭化物、焼土を含む。底部に明黄褐砂を含む
9. 褐 灰 (10YR5/1) シルト (VI層に近似) VII層ブロック、炭化物、土器片を含む。
底部に明黄褐砂が堆積
10. 褐 灰 (10YR5/1~6/1) IV-1層ブロック、砂塊、角礫、炭化物、焼土を含む
11. 褐 灰 (10YR5/1) VII層ブロック主体
12. 灰 (5Y6/1) 粘土 VII層ブロックを含む
13. 青灰砂混じりの粘土 炭化物、材を含む
14. 灰 (N6/1) 砂質粘土 黄灰ブロックを全体に含む
15. 褐灰~灰 (10YR6/1~7/1) 粘土
16. 灰色砂質粘土
17. 灰 粘土 14に比べやや暗色気味



図版39対応断面図 2

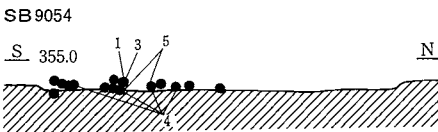


- SK 9389
1. にぶい黄褐 (10YR4/3) 粒子のやや粗い砂質
 2. 1 に焼土ブロックが混入
 3. 炭層
 4. にぶい黄褐 (10YR5/4) 砂 (Ⅲ-2層砂)
 5. にぶい黄褐 (10YR4/3) 1 に比べ粒子が細かくシルト状の砂質
 6. 5 に比べ粘性、しまりが強いシルトブロック
 7. 6 に4の砂が帯状に混入
 8. 暗 褐 (10YR3/3) 砂質 粒子がやや細かく粘性をもつ
 9. 8 に酸化鉄分がブロック混入
 10. 8 に4の砂がブロック混入
 11. 6 と8 が50%ずつ混合
 12. にぶい褐 (7.5YR5/4) シルト 粘性強い。若干の砂、炭がブロック混入
 13. - 14. -

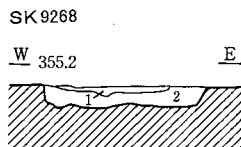
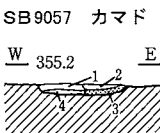


- SK 9431
1. にぶい黄橙 (10YR7/4) 細砂 炭化物、焼土ブロック、褐色ブロックが全体に散る
 2. にぶい黄橙 (10YR7/4) 1 に比べややシルト質 褐色ブロックが多く混入
 3. 褐 灰 細砂混じりのシルト質土がブロック状に堆積。焼土、炭化物が混入
 4. 炭化物、灰層 焼土ブロックを含む
 5. にぶい黄橙 (10YR7/4) 砂
 6. 灰黄褐 (10YR4/2) 細砂混じりのシルト質土

図版40対応断面図

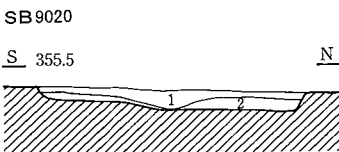


- SB 9057 カマド
1. 砂質 灰、炭が何層もバンド状に重なる
 2. 砂質 焼土、炭ブロックを多量に含む
 3. 赤褐～黄橙 火床
 4. 暗 褐 砂質 焼土ブロックを少量含む

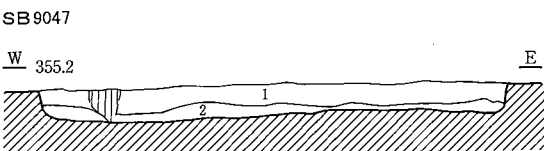


- SK 9268
1. 黒 褐 砂質 炭化物、焼土粒を含む
 2. 暗 褐 砂質 IV-1層ブロックを含む

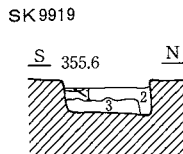
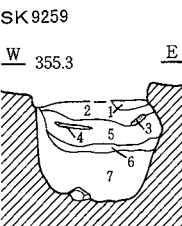
図版42対応断面図



- SB 9020
1. 黒 褐 (10YR3/2) 砂質
 2. 褐 (10YR4/4) 砂質



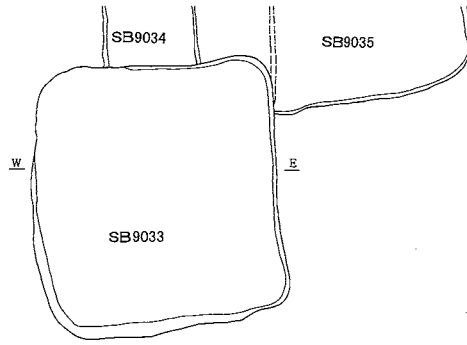
- SB 9047
1. 黒 褐 (10YR3/2) 砂質 粒子粗い
 2. 黒 褐 (10YR3/2) 砂質 粒子細かく、粘性をもつ



- SK 9259
1. 黒 褐 (10YR3/2) 砂質 粒子やや粗く、粘性少ない
 2. にぶい黄褐 (10YR4/3) 砂質 粒子細かく、粘性をもつ
 3. 炭層 4. 炭層
 5. 暗 褐 (10YR3/3) 砂質 2 に比べ粘性が少ない
 6. 灰黄褐 (10YR4/2) 砂質
 7. 5 にVI層、VII層ブロックが混入

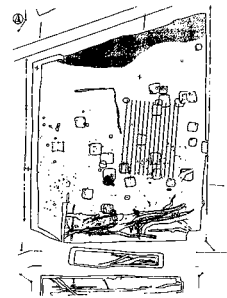
- SK 9919
1. 黄色砂
 2. にぶい黄褐 (10YR4/3) やや粘性をもつ
 3. 黒 褐 (7.5YR3/2) やや粘性をもつ

0 2m



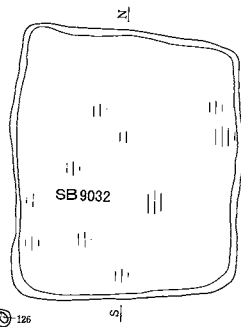
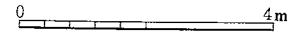
K11

K12



K16

K17



126

148

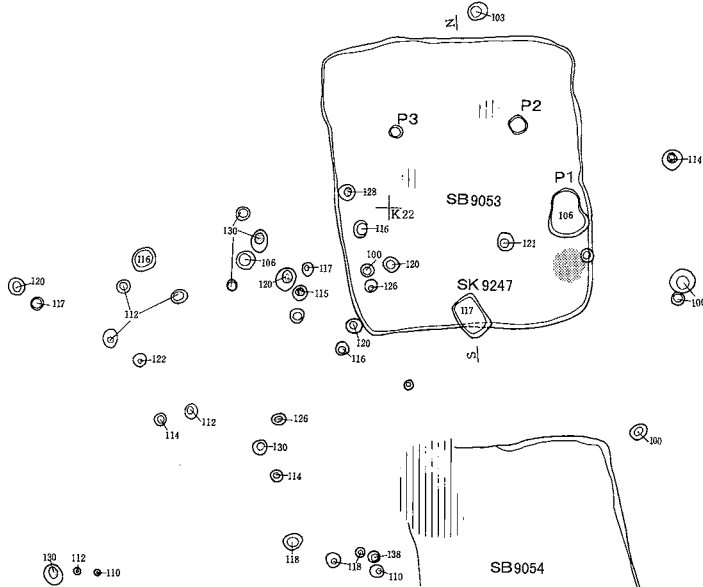
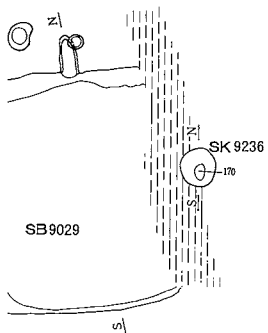
124

110

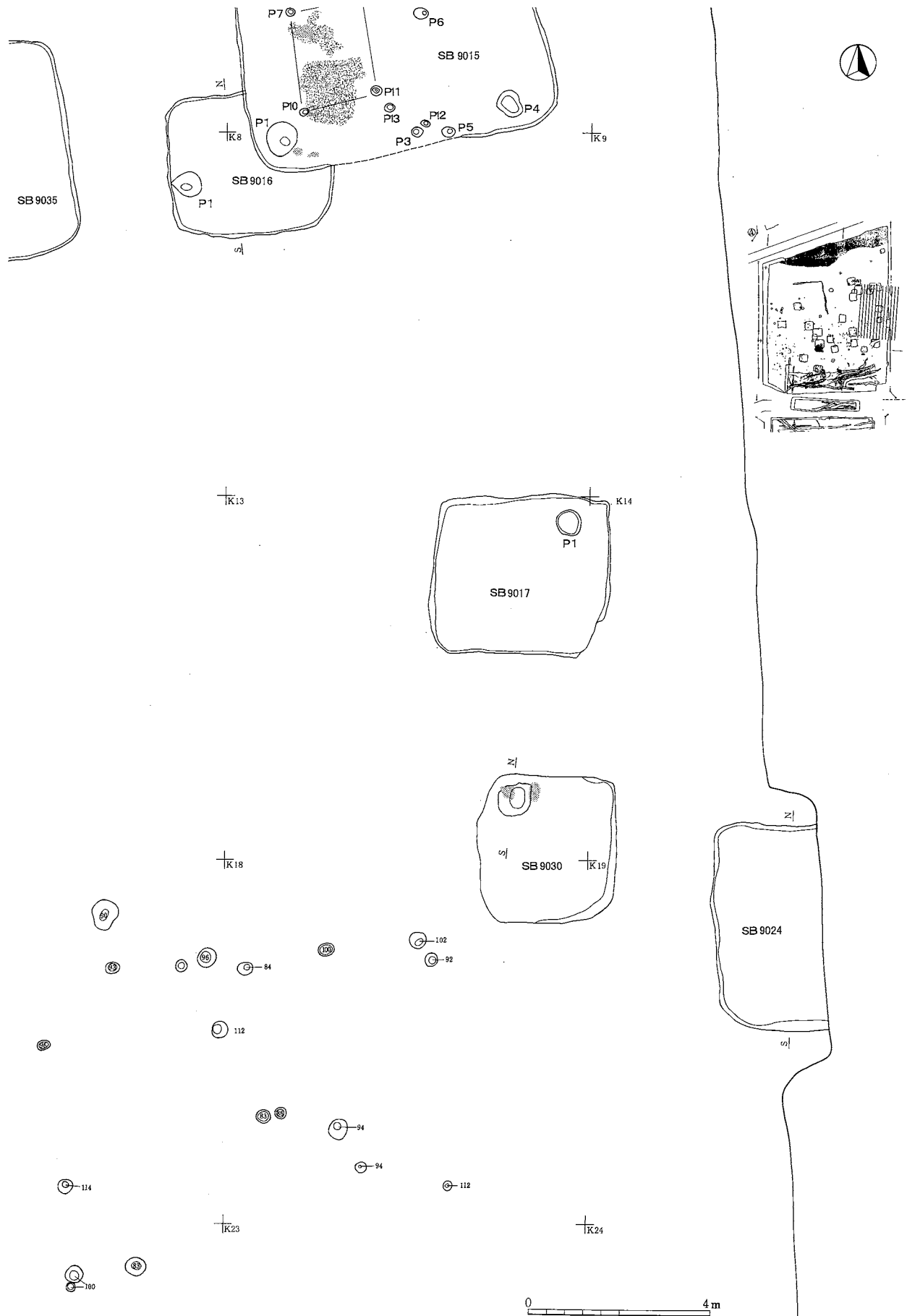
96

K21


K22



更埴条里遺跡K地区集落遺構割付図(古代2)7

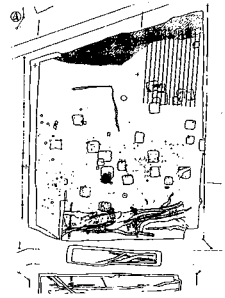


更埴条里遺跡K地区集落遺構割付図(古代2)8



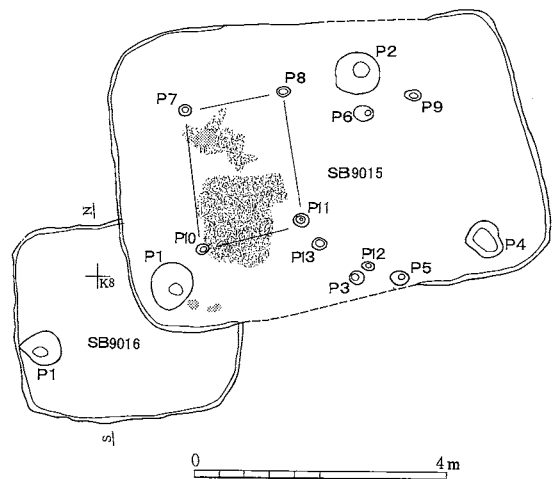
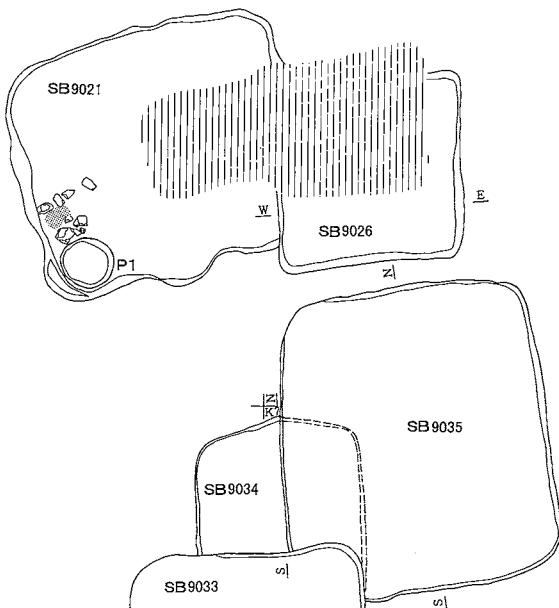
F22

F23 SK9360
112

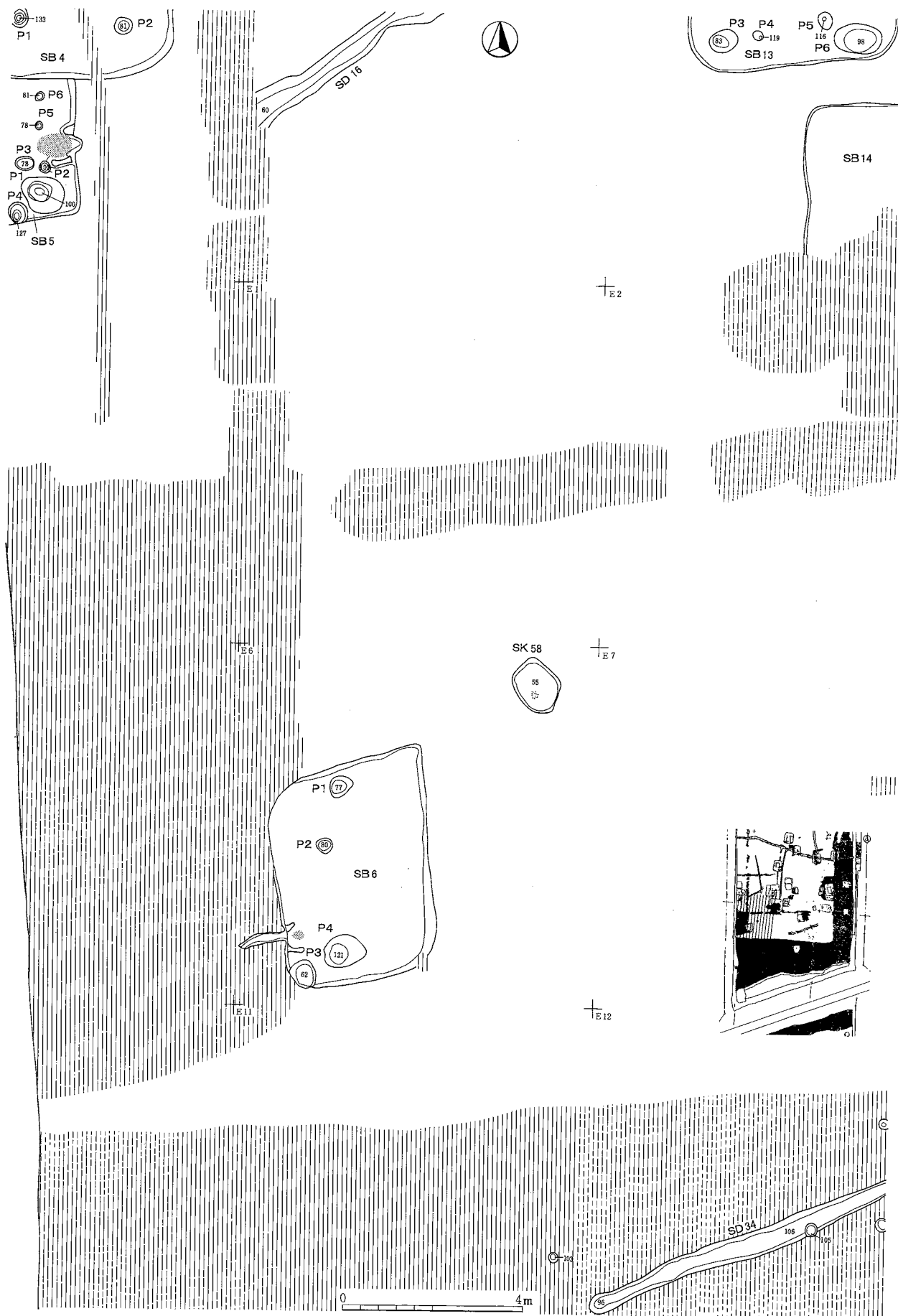


K2

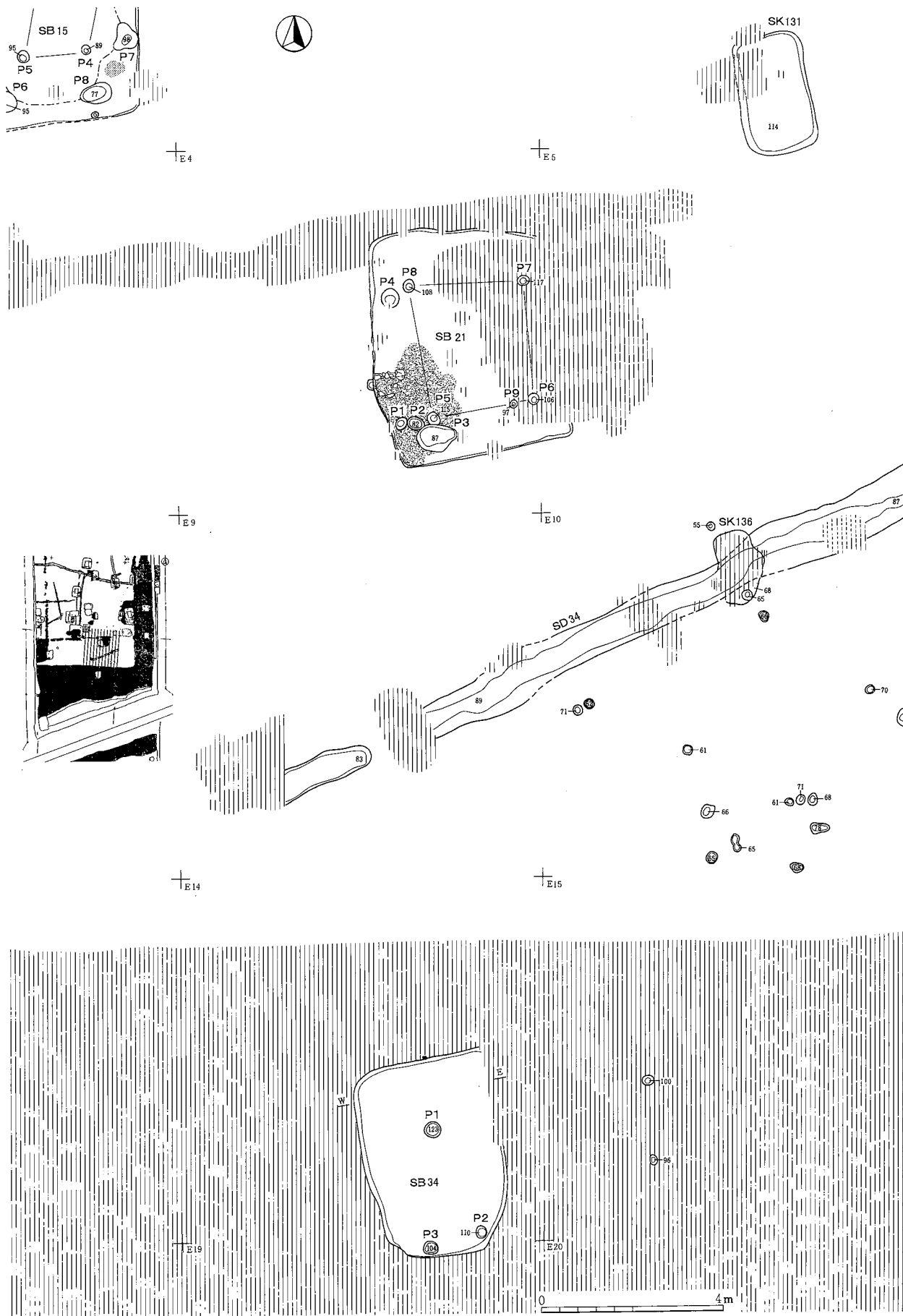
K3



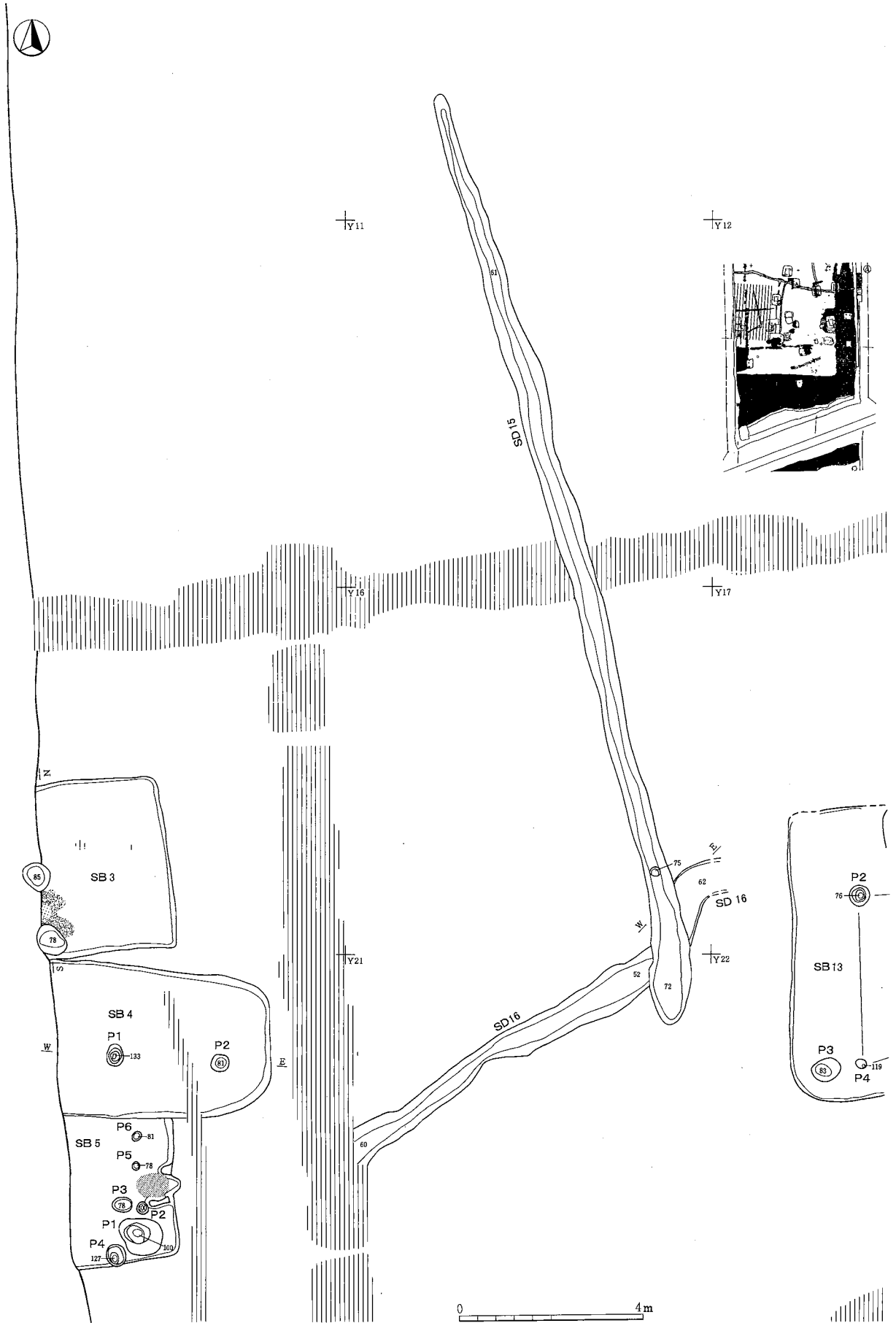
更埴条里遺跡K地区集落遺構割付図(古代2)9




屋代遺跡群①区集落遺構割付図（古代2）1



屋代遺跡群①区集落遺構割付図(古代2)2



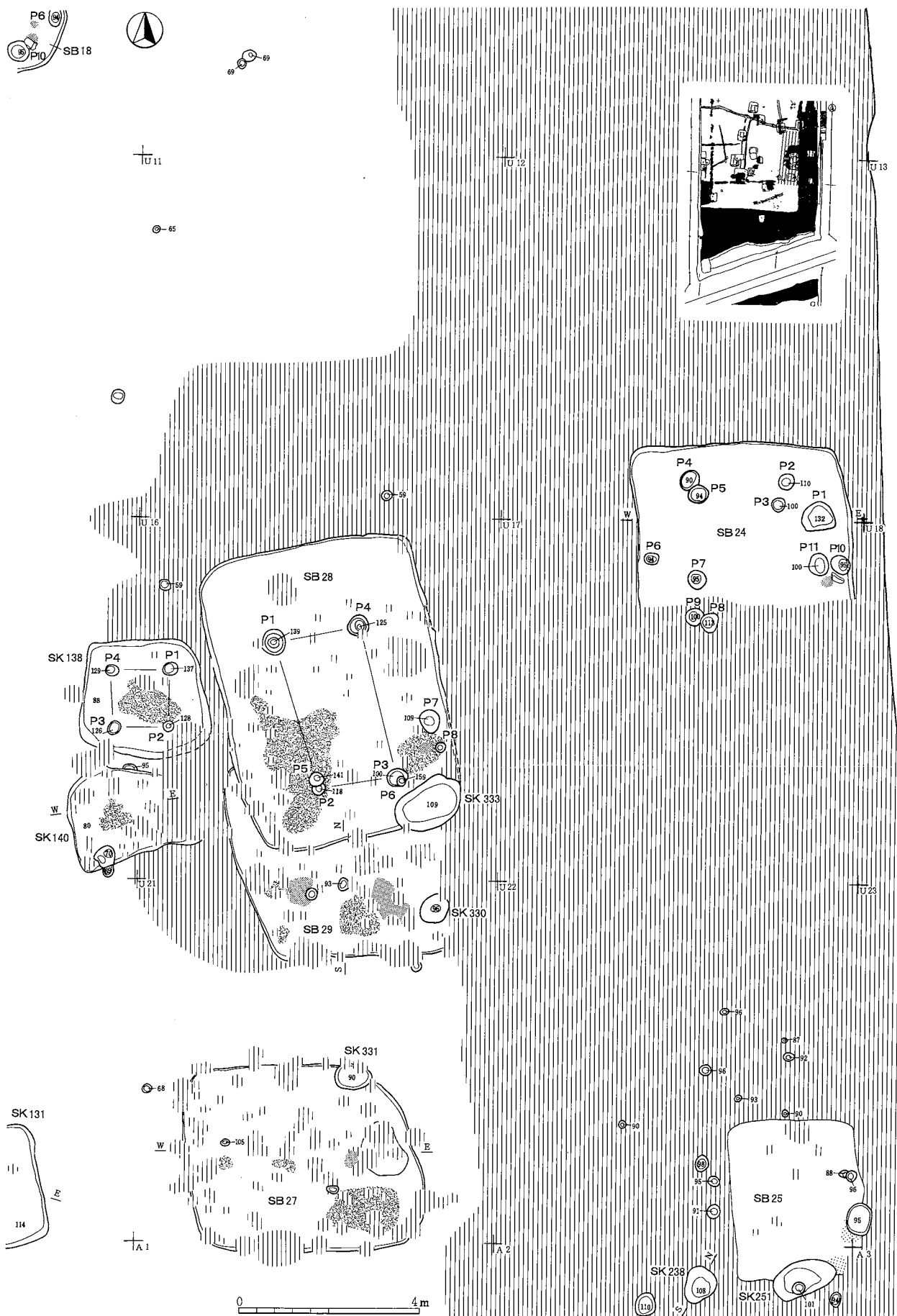
屋代遺跡群①区集落遺構割付図（古代2）3



屋代遺跡群①区集落遺構割付図（古代2）4



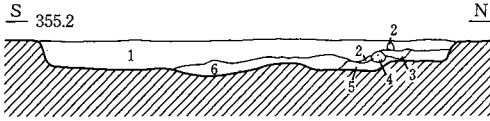
屋代遺跡群①区集落遺構割付図（古代2）5



屋代遺跡群①区集落遺構割付図（古代2）6

図版45対応断面図

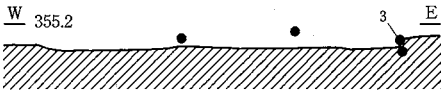
SB 9029



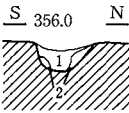
SB 9029

1. 黒 褐 (10YR3/2) 砂質
2. 黒 褐 (10YR3/2) 焼土、炭化物を含む
3. 黒 褐 (10YR3/2) 焼土を若干含む
4. 焼土
5. 黒 褐 (10YR3/2) 2 に比べ炭化物量が多く、焼土塊を含む
6. 黒 褐 (10YR3/2) 多量の炭化物、若干の焼土を含む

SB 9033



SK 9236

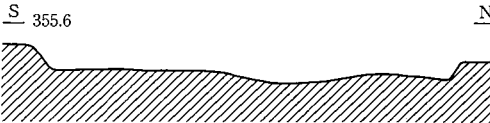


SK 9236

1. 黒 褐 (10YR3/2) 粗砂
2. 1 に炭化物が混入

図版46対応断面図

SB 9024



図版47対応断面図

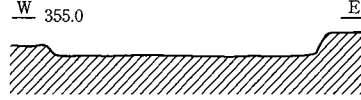
SB 9016



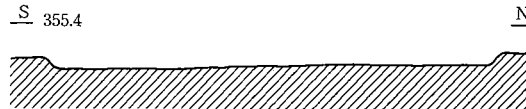
SB 9016

黒 褐 (10YR2/2) 細砂

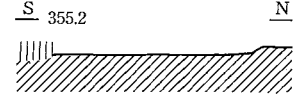
SB 9026



SB 9035

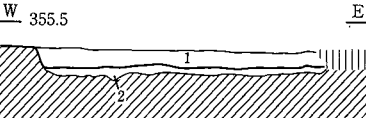


SB 9034



図版49対応断面図

SB 34

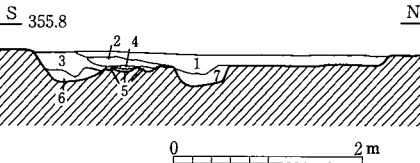


SB 34

1. III-1層主体 III-2層、パミス混入
2. -

図版50対応断面図 1

SB 3

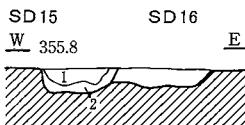


SB 3

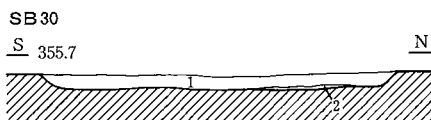
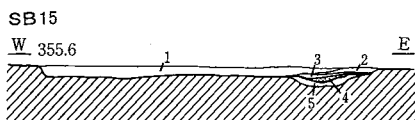
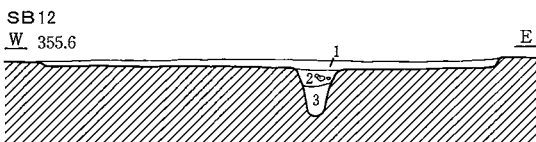
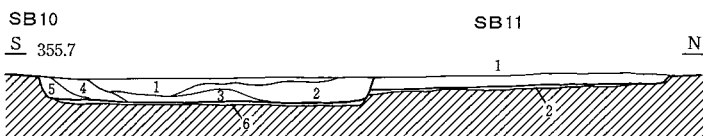
1. にぶい黄褐 (10YR4/3) 砂 III-2層よりややくすむ
2. 1 に焼土、炭化物が少量混入
3. 黒 褐 (10YR2/2) 炭化物粒子が多量に混入
4. 赤 褐 (5YR4/6) 焼土
5. 暗 褐 (10YR3/3) 焼土、炭化物粒子、IV-1層ブロックが混入
6. にぶい黄褐 (10YR4/3) 炭化物粒子が少量混入
7. 灰黄褐 (10YR4/2) IV-1層ブロックが多量に混入

図版50対応断面図 2

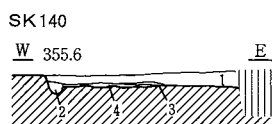
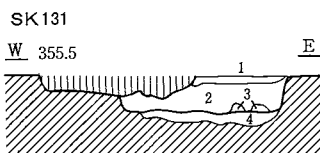
SB4
W 356.0



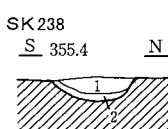
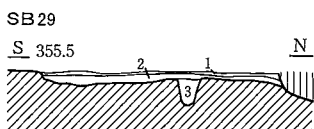
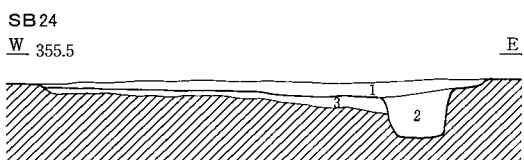
図版51対応断面図



図版52対応断面図



図版53対応断面図



SB4
1. 灰黄褐 (10YR4/2) IV-1層ブロックが混入。Ⅲ-1層、Ⅲ-2層砂が少量混入
2. 灰黄褐 (10YR4/2) 1 に比べ、ブロックが多量に混入
3. 褐 (10YR4/6) IV-1層、VI層ブロックが多量に混入。Ⅲ-1層、Ⅲ-2層砂がわずかに混入

SD15
1. 灰黄褐 (10YR4/2) 砂 炭化物粒子がわずかに混入
2. にぶい黄褐 (10YR4/3) 黄褐、灰褐ブロックが混入

SD16
灰黄褐 (10YR4/2) 砂 炭化物粒子がわずかに混入。SD15の1に比べやや明るい

SB10
1. にぶい黄褐 (10YR4/3) 砂 炭化物、焼土粒子が少量混入
2. にぶい黄褐 (10YR4/3) 1 に比べやや明るい。黄褐土粒子が多く混入
3. 暗褐 (10YR3/3) 砂 炭化物粒子が増加。黄褐土粒子が少量混入
4. 黒褐 (10YR2/2) 炭化物粒子が多量に混入
5. にぶい黄褐 (10YR5/3) 砂
6. にぶい黄褐 (10YR5/3) 黄褐土ブロックが混入

SB11
1. にぶい黄褐 (10YR4/3) SB10の1の方が多少炭化物粒子が多い
2. にぶい黄褐 (10YR4/3) IV-1層ブロックが多量に混入、しり強い

SB12
1. にぶい黄褐 (10YR4/3) 砂質 黄褐土ブロック、Ⅲ-1層土が混入
2. 暗褐 (10YR3/3) 灰褐、黒褐の砂～シルトが混入。炭化物粒子が微量混入
3. にぶい黄褐 (10YR4/3)

SB15
1. にぶい黄褐 (10YR4/3) 砂質 炭化物粒子が微量混入
2. 暗褐 (10YR3/4) 砂質 焼土粒子が多量に混入。炭化物粒子わずかに混入
3. 黒褐 (10YR2/3) 炭化物粒子が多量に混入
4. 赤褐 (5YR4/6) 火床 5. 暗褐 (10YR3/4) 焼土、炭化物粒が混入

SB30
1. 黒褐 (5YR2/2) 砂質 灰色土粒、褐色土粒、炭化物粒を含む
2. にぶい黄褐 (10YR5/3) やや粘質 灰色土が混入

SK131
1. Ⅲ-1層とⅢ-2層の混合 マンガンを含む
2. Ⅲ-2層、IV層、VI層の混合 Ⅲ-2層、IV-1層が主体。Ⅲ-1層小ブロックが混入
3. IV層、VI層のブロック塊 4. IV層、VI層ブロック

SK140
1. 灰黄褐 (10YR4/2) IV-1層ブロック、炭化物が少量混入
2. にぶい黄褐 (10YR4/3) IV-1層ブロックが多量に混入
3. 黒褐 灰、炭化物粒子、ブロックが多量に混入
4. 褐 IV-1層ブロックが多量に混入し、非常に固くたたきしめている

SB24
1. 暗褐 (10YR3/4) Ⅲ-2層主体 3との境界面にIV-1層土がみられる。
2. 暗褐 (10YR3/4) Ⅲ-2層主体 IV層、VI層ブロックが混入。木炭片が若干みられる
3. 灰黄褐～にぶい黄褐 (10YR4/2～4/3) シルト IV層主体。Ⅲ-2層小ブロック若干混入

SB27
1. 黒褐 (10YR3/2) Ⅲ-1砂層 炭化物粒子が少量混入
2. 黒 (10YR1.7/1) 炭化物層 3. 赤褐 (5YR4/6) 焼土
4. IV-1層土を固くたたきしめる (貼床)
5. にぶい黄褐 (10YR4/3) IV-1層ブロックが混入。Ⅲ-1層砂少量混入
6. 褐 (10YR4/4) IV-1層ブロックが多量に混入。炭化物粒子少量混入
7. - 8. - 9. -

SB29
1. 黒褐 Ⅲ-1層砂主体 焼土、炭化物粒子が混入
2. 灰黄褐 IV-1層ブロックが多量に混入。固くたたきしめられる
3. にぶい黄褐 (10YR4/3) IV-1層ブロックが多量に混入


SK238
1. 暗褐 (10YR3/3) 細砂主体 (Ⅲ-1層に近似) 炭化物を含む
2. 灰黄褐 (10YR4/2) 細砂主体 (Ⅲ-1層に近似) IV-1層ブロックが混入





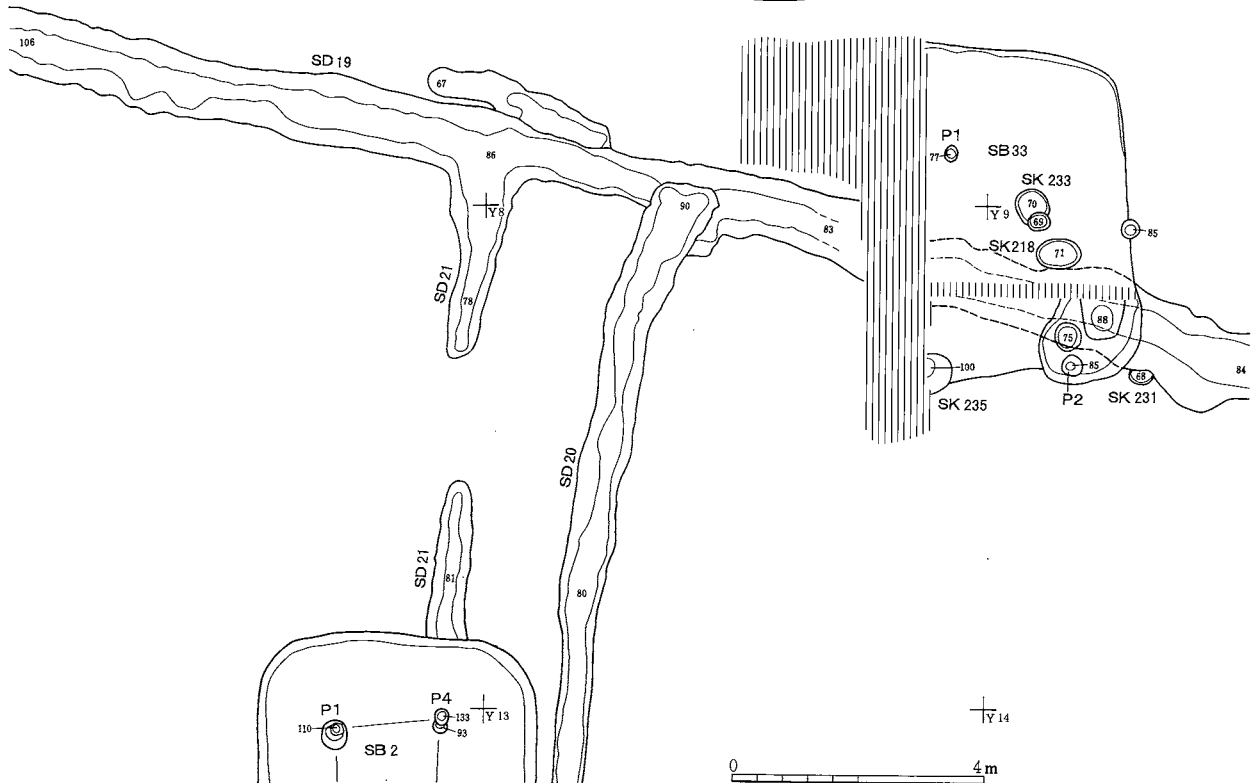
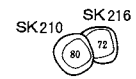
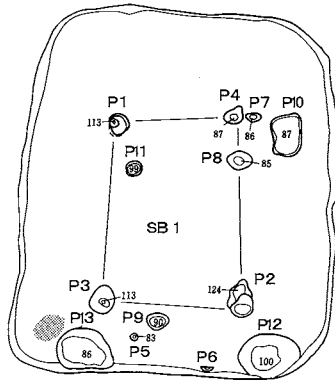
Y23

Y24

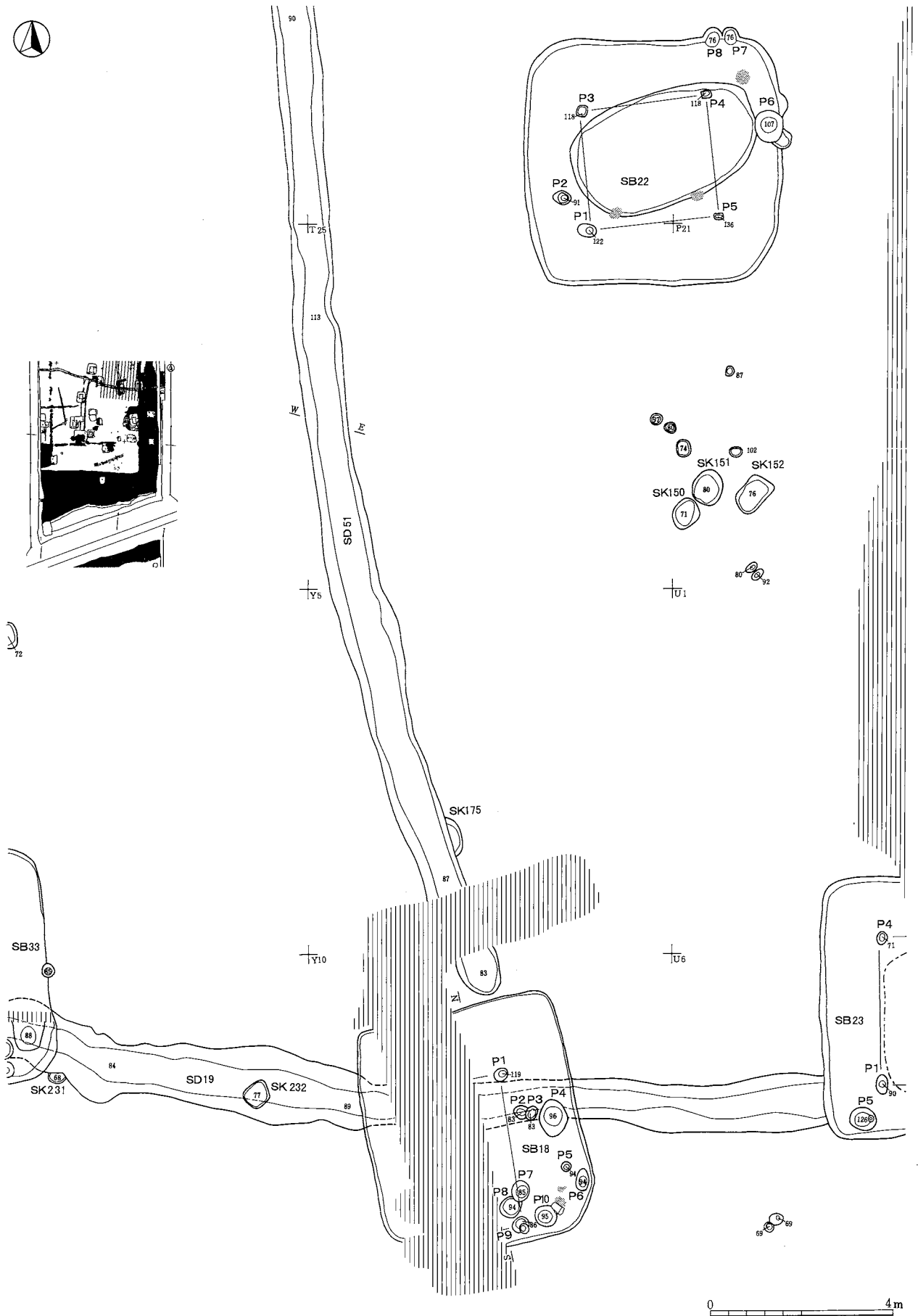


Y3


Y4



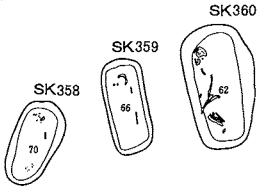
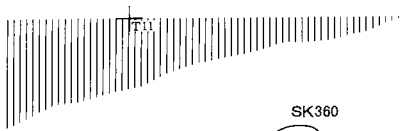
屋代遺跡群①区集落遺構割付図（古代2）7



屋代遺跡群①区集落遺構割付図(古代2)8

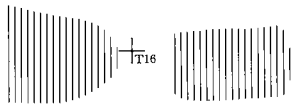


屋代遺跡群①区集落遺構割付図(古代2)9



T12

T13



T17



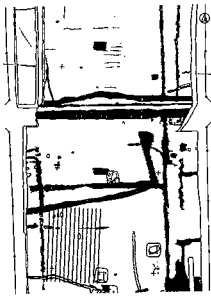
SK 46



T21

T22

T23



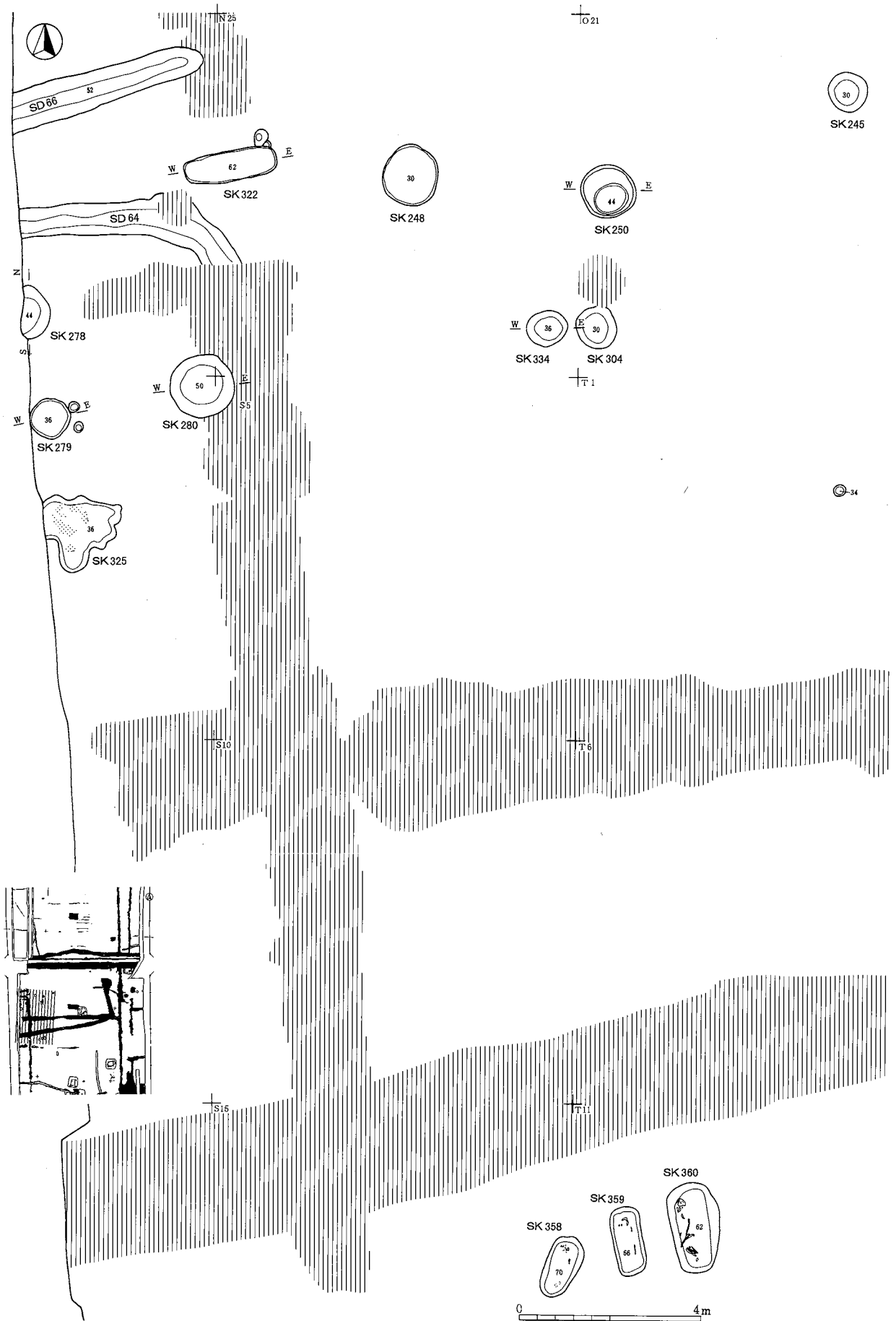
Y1

Y2

Y3



屋代遺跡群①区集落遺構割付図(古代2) 10



屋代遺跡群①区集落遺構割付図(古代2) 11

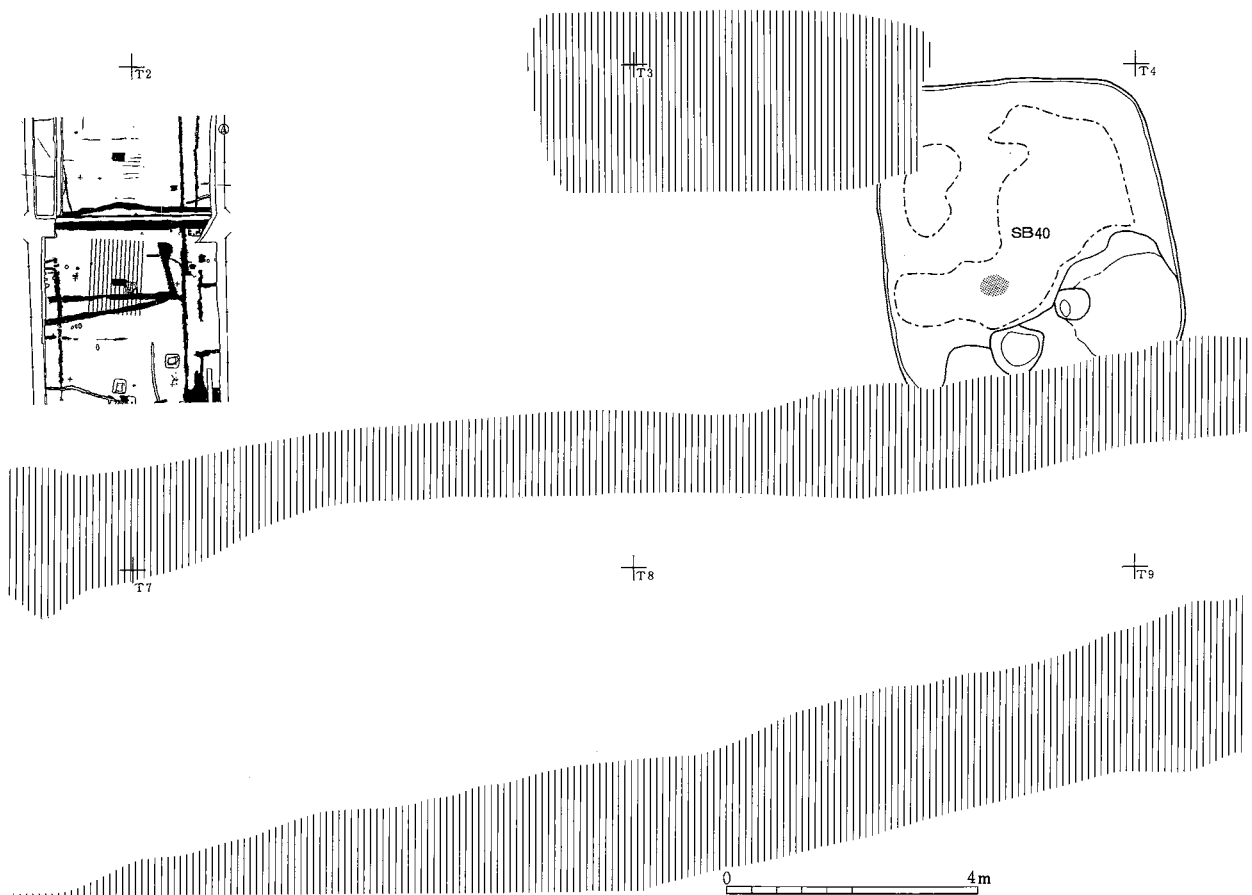


1022

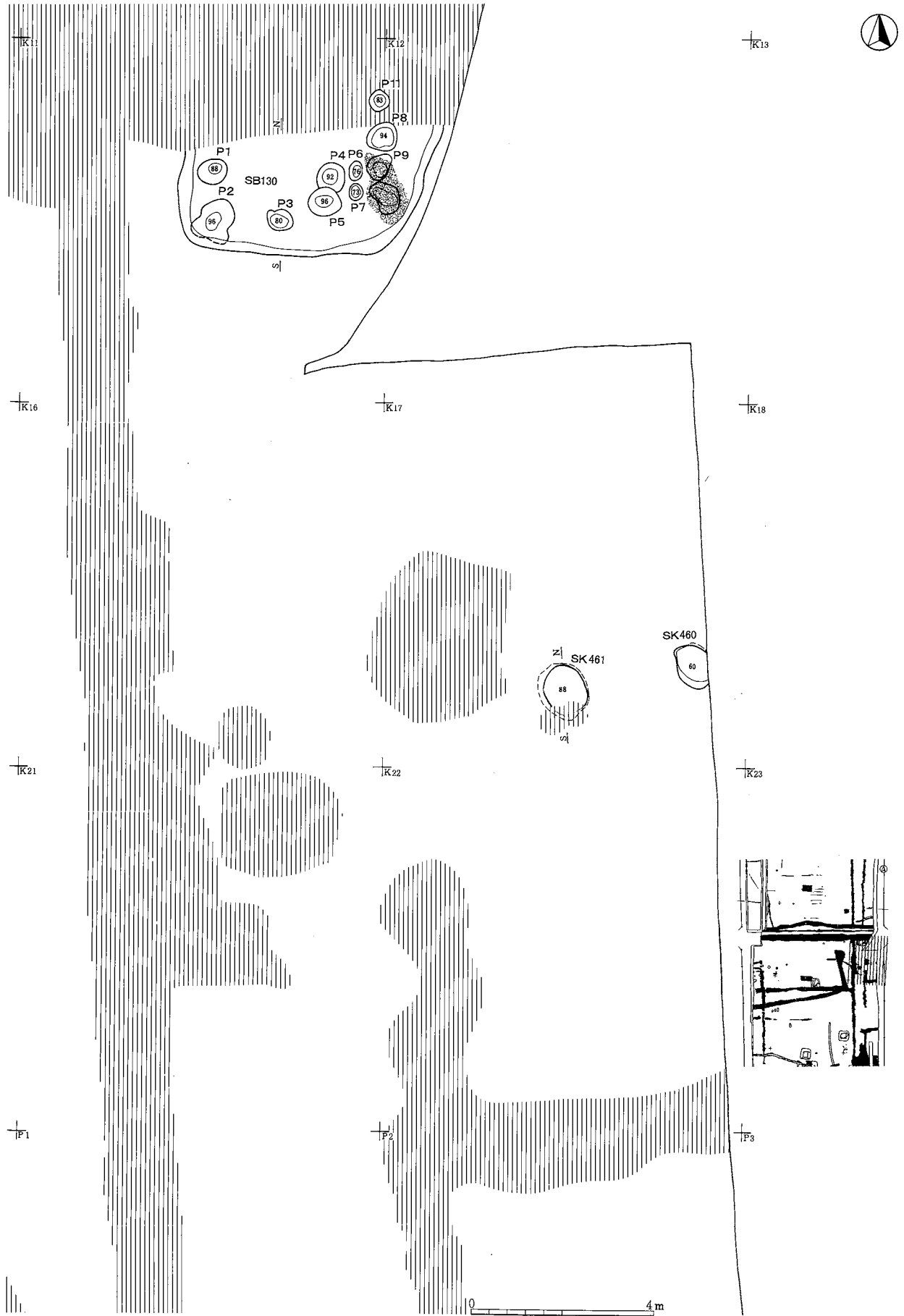
1023

1024

)

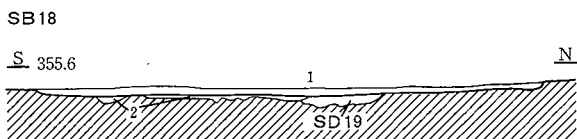


屋代遺跡群①区集落遺構割付図(古代2)12



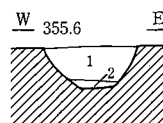
屋代遺跡群①区集落遺構割付図(古代2) 13

図版57対応断面図



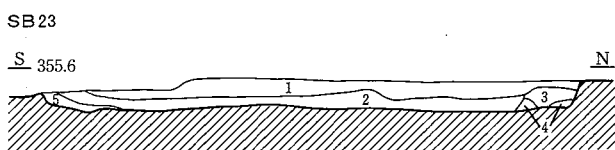
- SB18
1. にごい黄褐 (10YR4/3) 砂質 炭化物粒子が微量混入
 2. 褐 (10YR4/4) IV-1層ブロックが混入。しまり強い

SD51

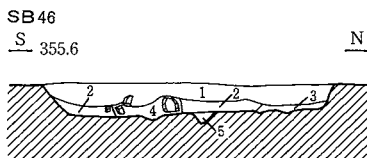


- SD51
1. III-2層とほぼ同質 下部は粗砂の堆積。黒いシミがみられる
 2. IV-1層、VI層がブロック状で混合。砂が若干混入

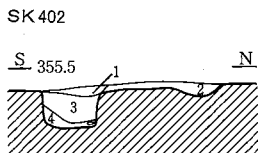
図版58対応断面図



- SB23
1. 黒 褐 (10YR2/2) 壤質砂土 炭化物粒を少量含む。III-2層より若干色調が暗い
 2. 暗 褐 (10YR3/3) 壤質砂土 1に比べやや明るく、砂質弱まる。IV-1層土小粒、焼土、炭化物が混入
 3. 壤質砂土 2に近い。IV-1層土粒が混入
 4. 暗 褐 (10YR3/4) 3に比べ、IV-1層土粒の混入割合が高い
 5. 暗 褐 (10YR3/3) 壤質砂土 粗砂、IV-1層土の混合。炭化物が少量混入

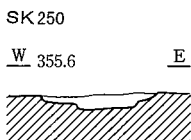


- SB46
1. 黒 褐 (10YR2/3) III-2層に近似 炭化物、焼土粒、パミスが混入
 2. 黒 褐 (10YR2/3) 1に比べ、多くの炭化物、焼土を含む。IV-1層土が粒壤に混入
 3. 2とほぼ同質 IV-1層土の混入が多い
 4. 黒 褐 (10YR2/2) 炭化物、焼土粒を多量に含む。特に下部に焼土が多い
 5. 炭化物、焼土塊が多量に混入




- SK402
1. III-2層主体 炭化物、焼土粒をやや多く含む。IV-1層土粒、炭塊が混入
 2. 黒 褐 (10YR3/2) III-2層主体 1に比べ炭化物の混入が多い
 3. 黒 褐 (10YR3/2) III-2層主体 焼土、炭化物、IV-1層土粒が若干混入
 4. 黒 褐 (10YR3/1) III-2層主体 焼土と特に炭化物が多量に混入。IV-1層土大ブロックも混入

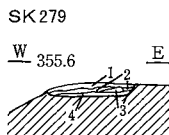
図版60対応断面図



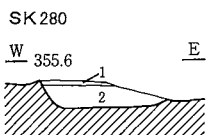
- SK250
- 褐 (10YR4/4) 砂質 しまりあり。赤褐土、炭化物を、まばらに含む



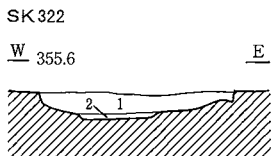
- SK278
1. 褐 (10YR4/4) 砂質 灰黄褐土、黄褐土が混入
 2. 褐 (10YR4/4) 砂質 1に比べ灰黄褐土、黄褐土の混入が少ない
 3. 暗 褐 (10YR3/4) 砂質 黄褐土が混入



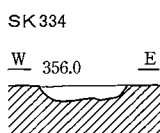
- SK279
1. 褐 (10YR4/4) 砂質 にごい黄褐砂が混入
 2. 暗 褐 (10YR3/4) にごい黄褐砂質が混入
 3. 黄 褐 (10YR5/6) 砂 にごい黄褐砂ブロックが混入
 4. 暗 褐 (10YR3/4) にごい黄褐砂質が混入。粘性弱く、しまりあり。



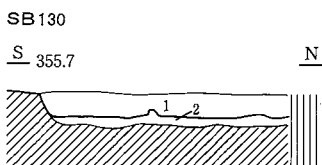
- SK280
1. 褐 (10YR4/4) 砂質 黄褐砂質土が混入。粘性なく、しまり弱い
 2. 暗 褐 (10YR3/4) 黄褐砂質土が混入。粘性なく、しまり弱い



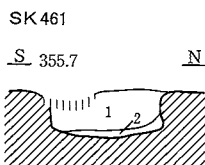
- SK334
- 褐 (7.5YR4/4) 砂 粒子粗め。粘性、しまり弱い。灰褐土が混入



図版62対応断面図

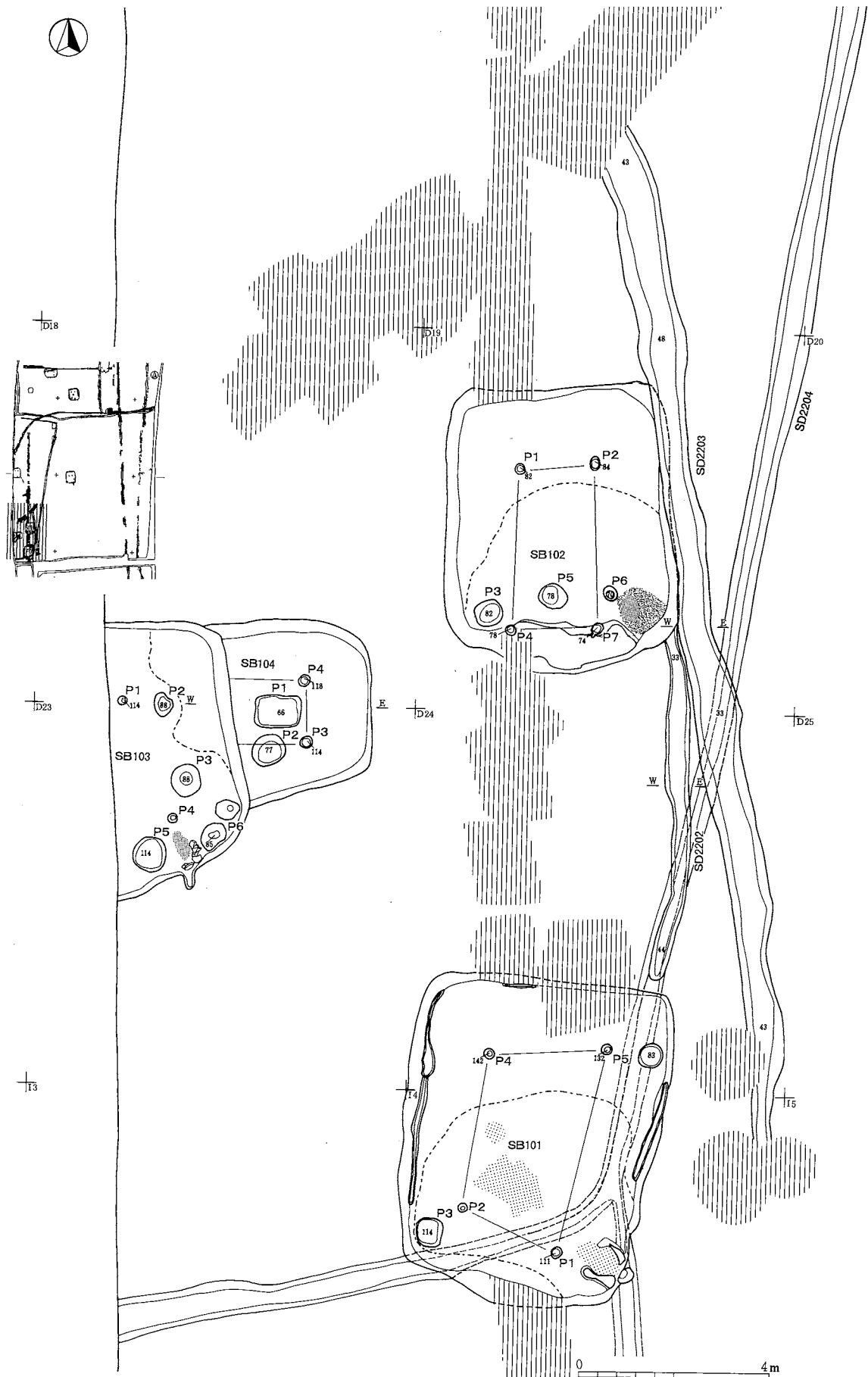


- SB130
1. 黒 褐 (10YR3/1) 砂質 粒子細かく、しまりなし
 2. にごい黄褐 (10YR4/3) 砂質 粒子細かく、しまりあり




- SK461
1. 褐 (10YR4/4) 砂質 粘性弱く、しまりよし。黄褐土ブロックを含む。炭化物、焼土をわずかに含む
 2. にごい黄褐 (10YR5/4) 砂質 粘性弱く、しまりよし。黄褐土ブロックを含む

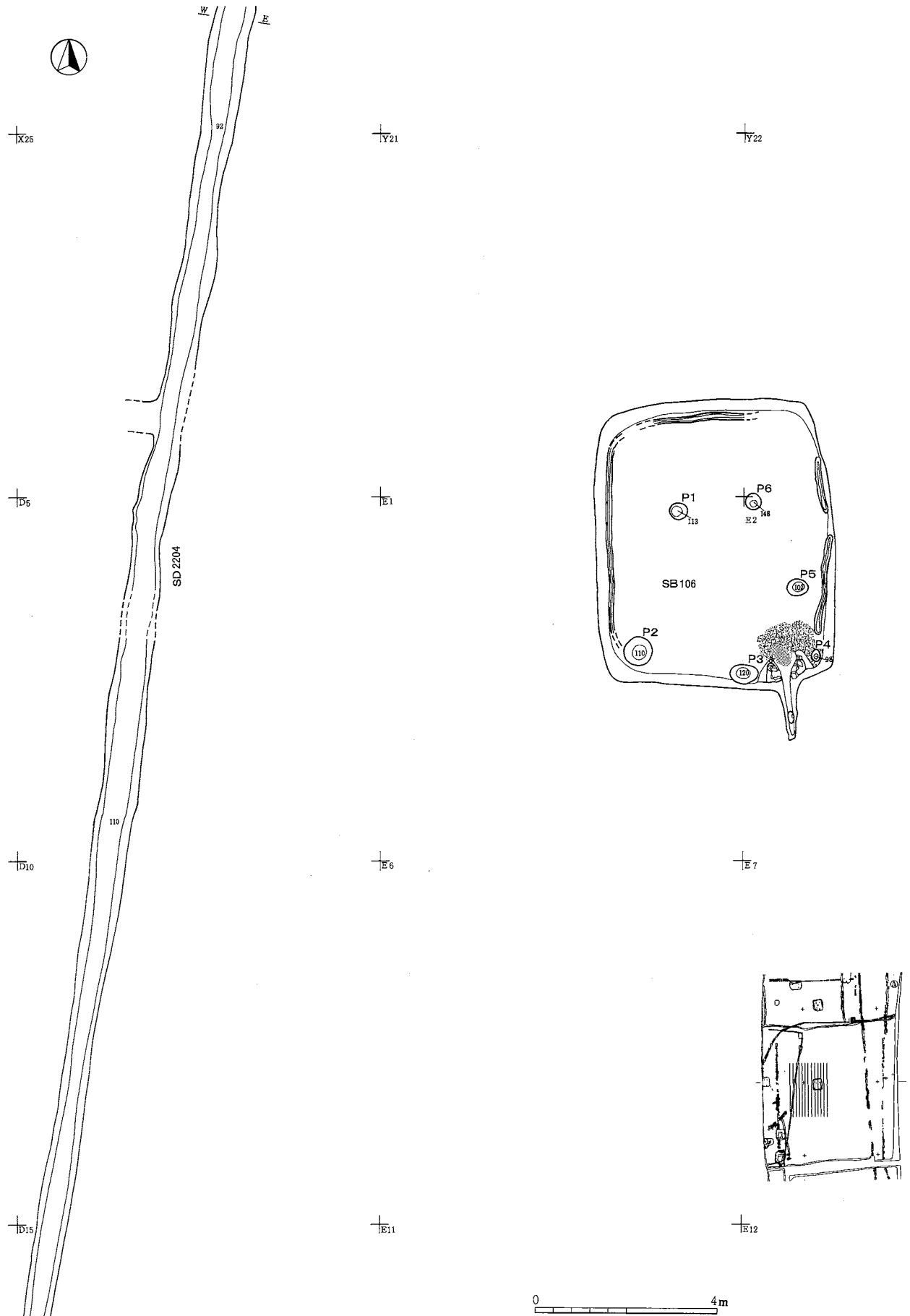




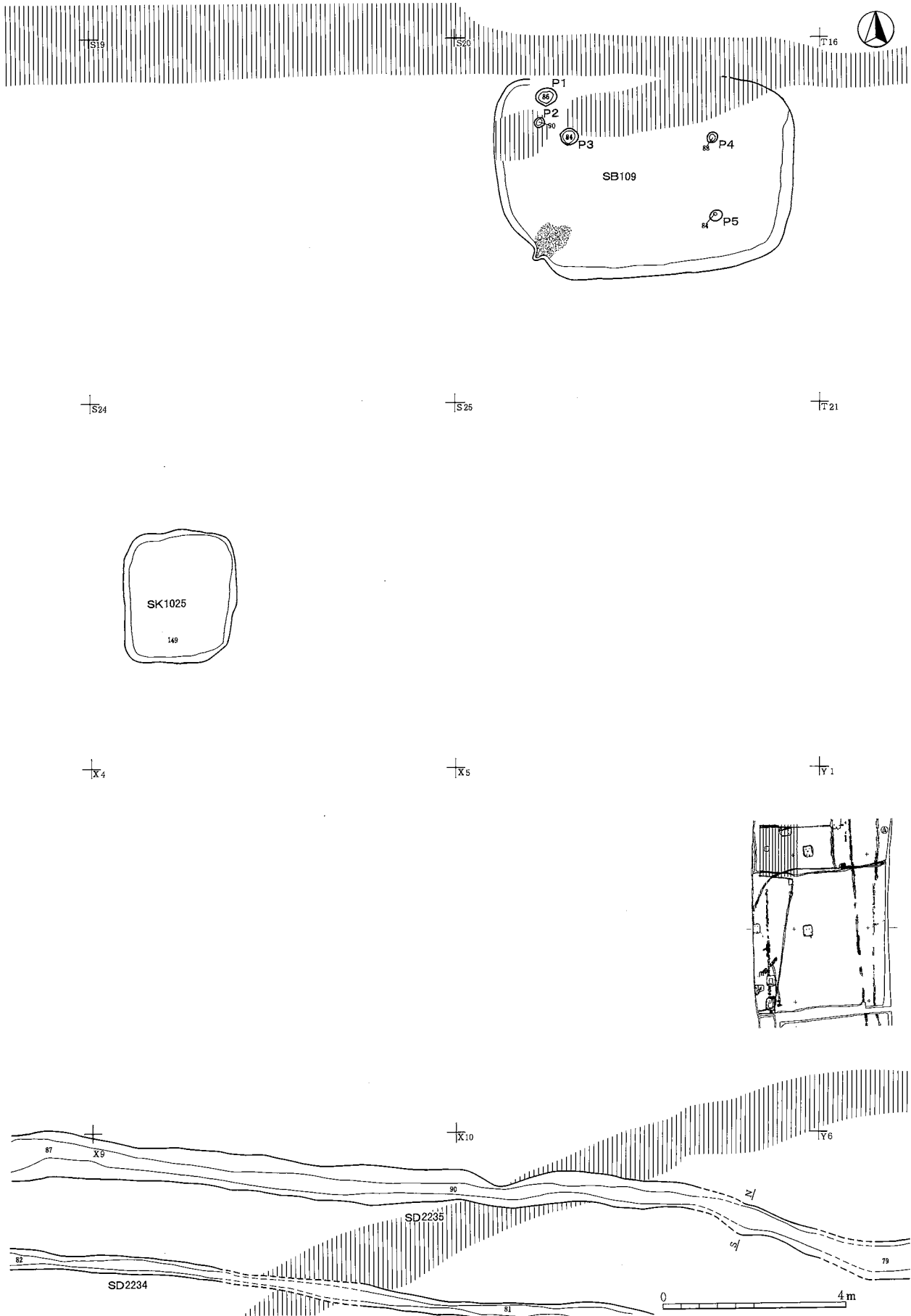
屋代遺跡群②区集落遺構割付図（古代2）1




屋代遺跡群②区集落遺構割付図（古代2）2



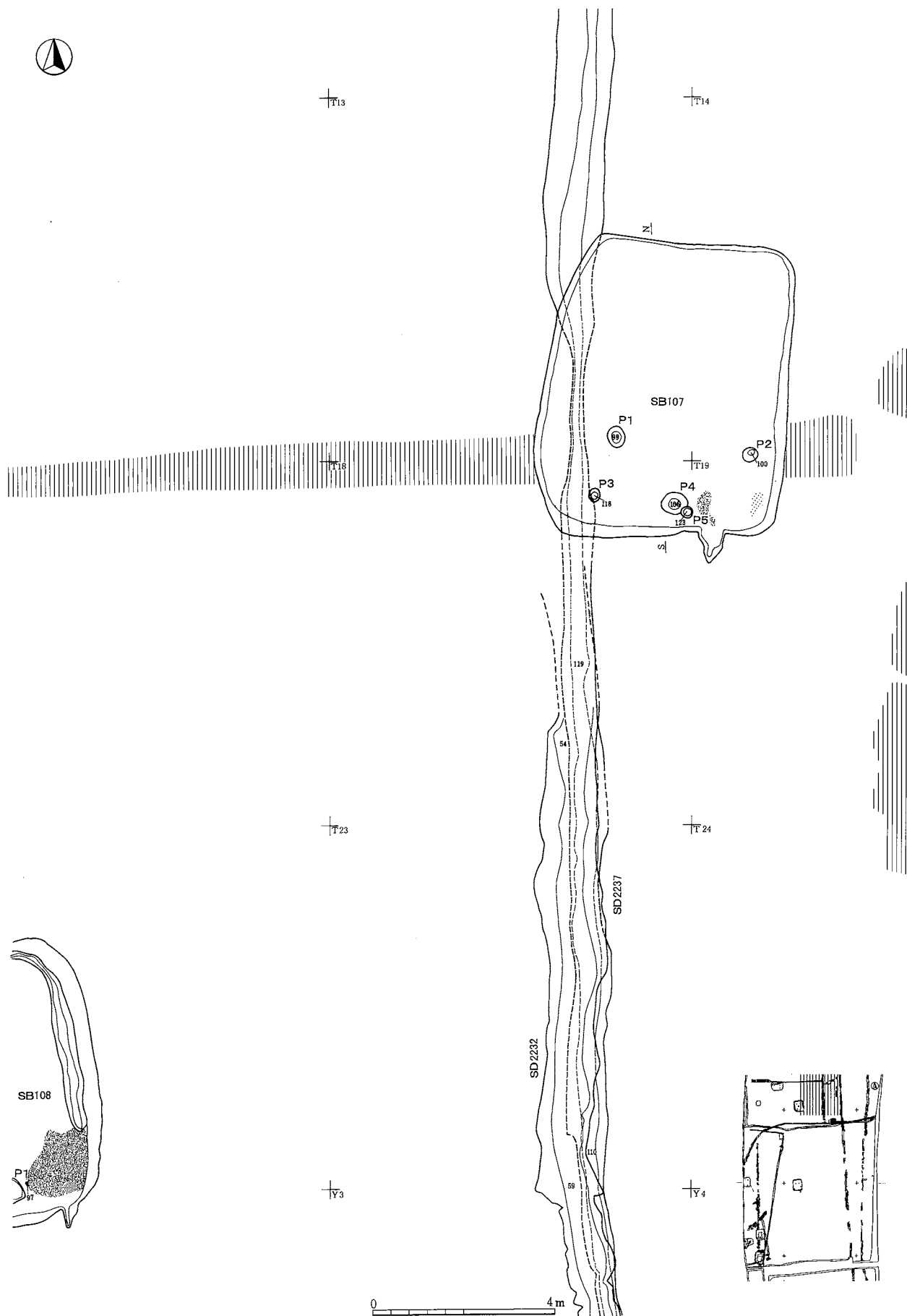
屋代遺跡群②区集落遺構割付図（古代2）3




屋代遺跡群②区集落遺構割付図(古代2)4



屋代遺跡群②区集落遺構割付図(古代2)5



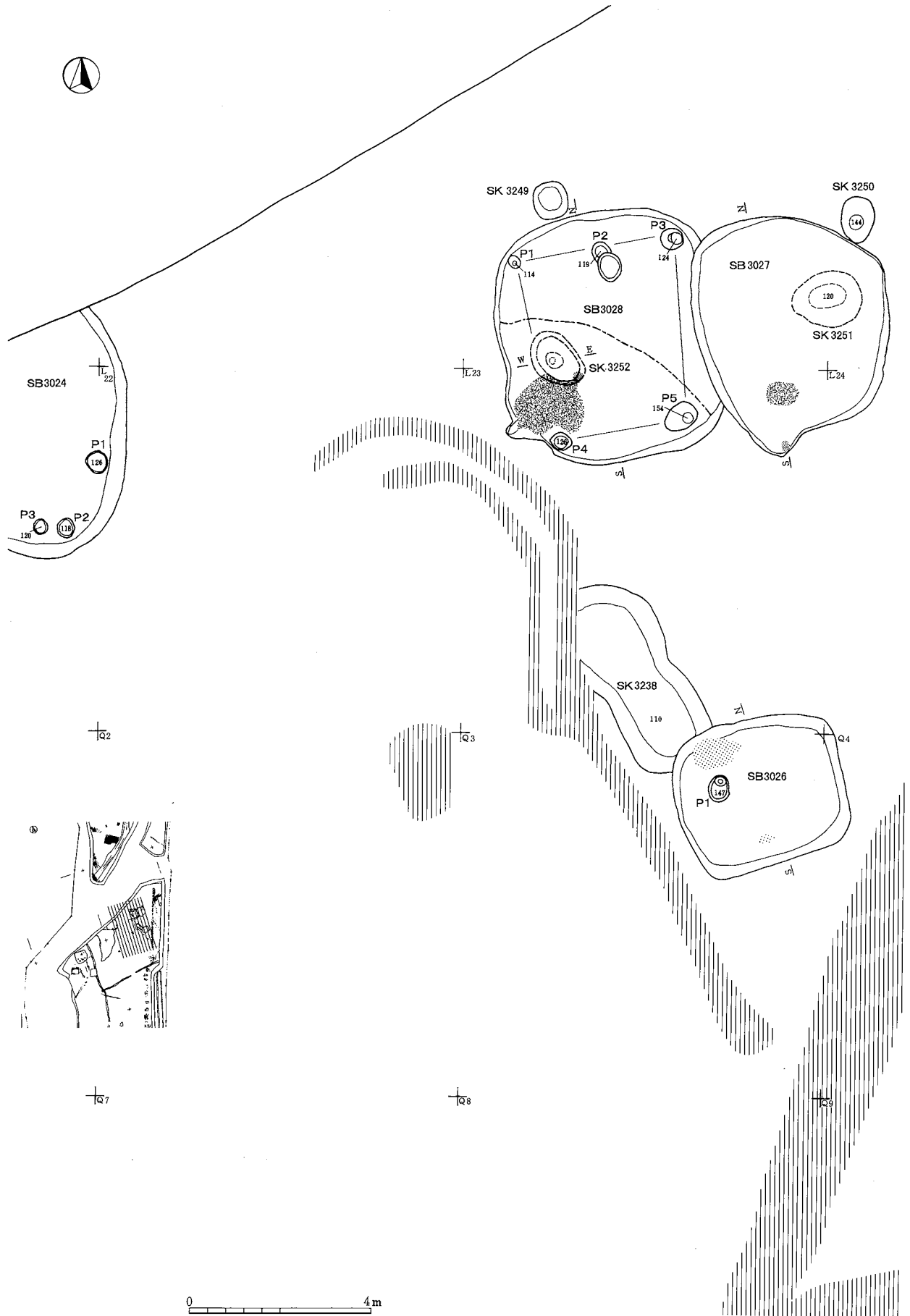
屋代遺跡群②区集落遺構割付図(古代2)6



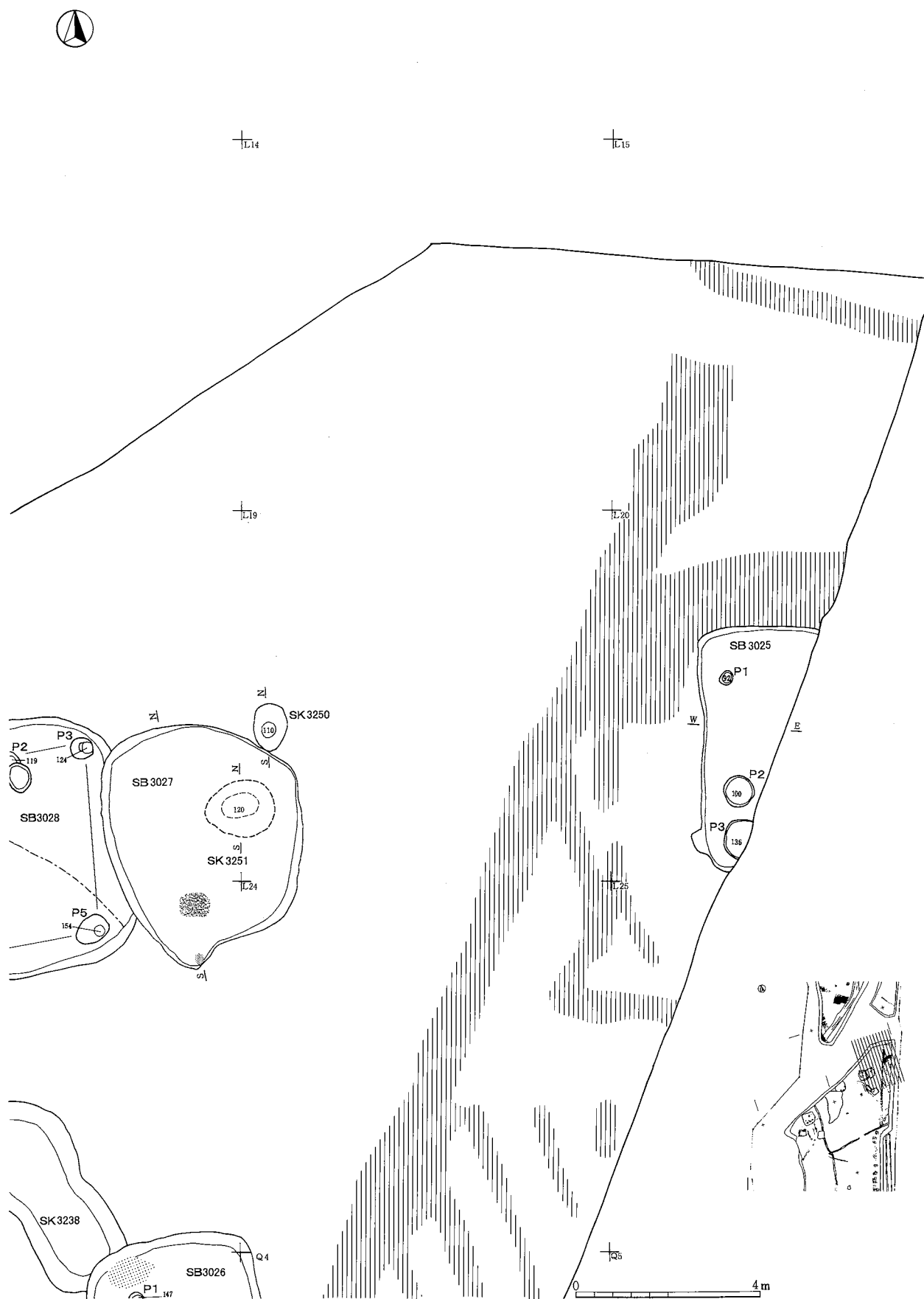
屋代遺跡群③b区集落遺構割付図(古代2)1



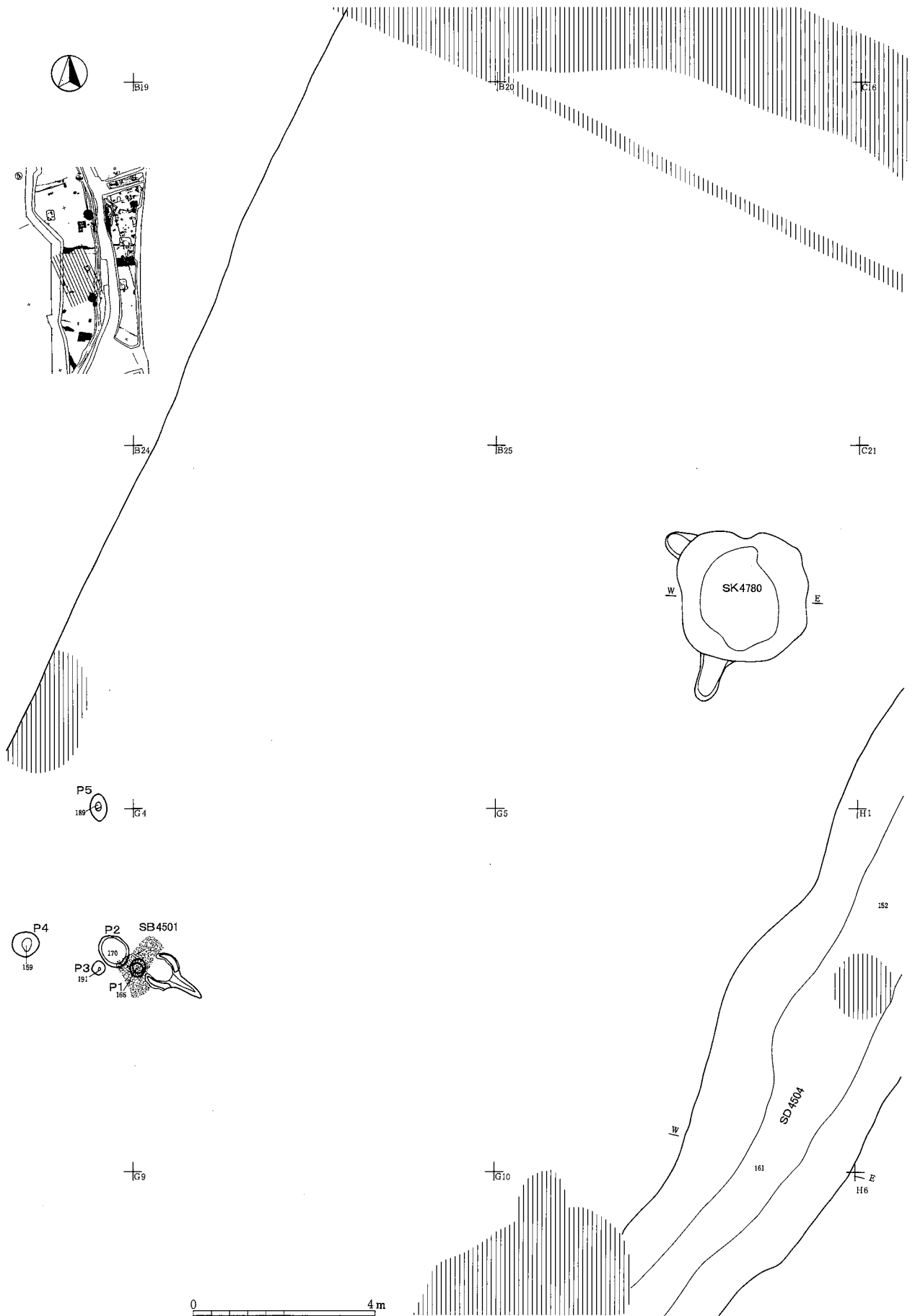
屋代遺跡群③b区集落遺構割付図（古代2）2



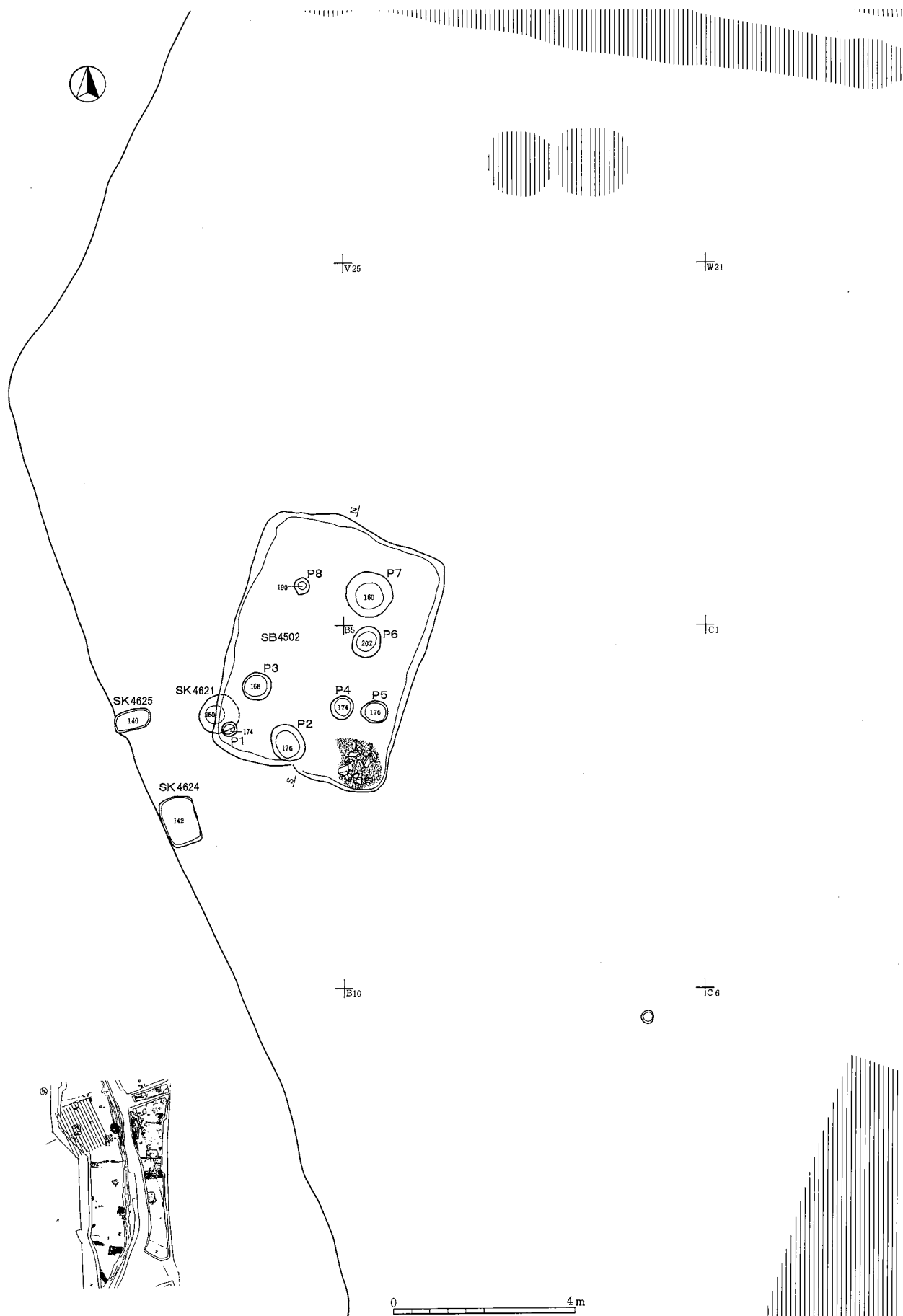
屋代遺跡群③b区集落遺構割付図(古代2)3



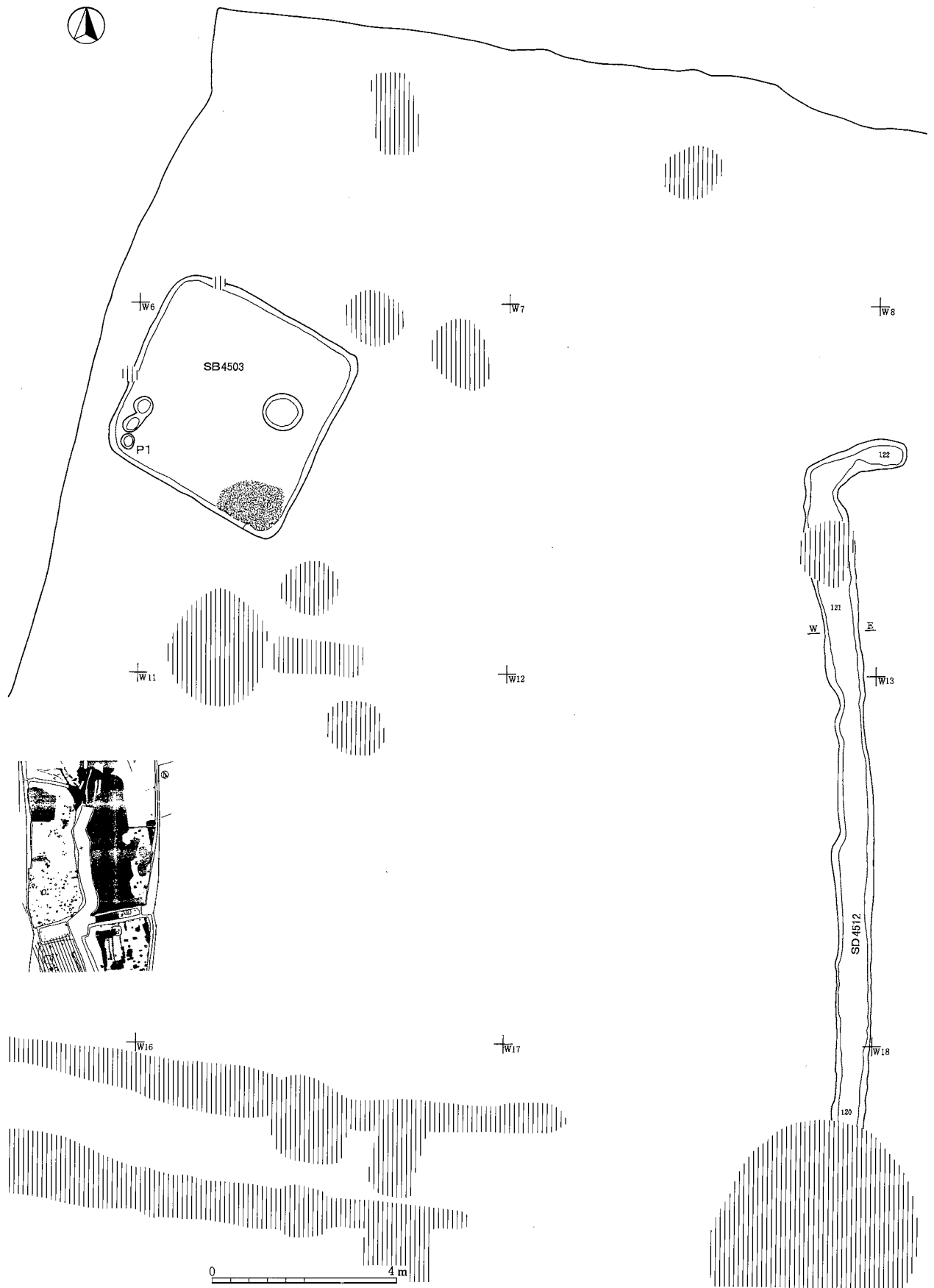
屋代遺跡群③b区集落遺構割付図(古代2)4



屋代遺跡群④区集落遺構割付図(古代2)1

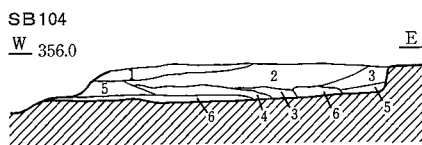


屋代遺跡群④区集落遺構割付図(古代2)2




屋代遺跡群④区集落遺構割付図（古代2）3

図版64対応断面図



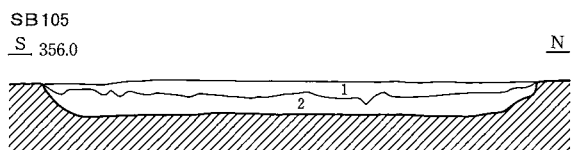
- SB 104
1. 褐 灰 (10YR6/1) 砂 鉄分の沈着度が高い。暗褐色ブロックを含む
 2. 灰 白 (10YR7/1) 砂 鉄分の沈着度が高い。大粒の軽石を多く含む
 3. 灰 白 (10YR7/1) 砂 鉄分の沈着度が低い。2に比べ粒子が細かい
 4. 褐 灰 (10YR4/1) 砂 黄灰粘土ブロック、暗褐色ブロックを含む
 5. 灰 白 (10YR7/1) 砂 鉄分の沈着度が高い。炭粒を若干量含む
 6. 黒 褐 (10YR3/1) 灰白砂主体 炭が多く混入。部分的に灰を含む



SD 2202
暗 褐 (10YR3/4) 砂質 鉄分が10%混入。軽石粒と微量の炭化物を含む

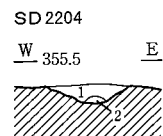
SD 2203
にぶい黄褐 (10YR4/3) 砂質 鉄分が10%混入。灰色粘性土を含む。軽石が所々に混入

図版65対応断面図



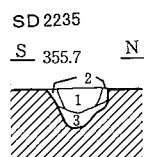
- SB 105
1. 灰黄褐 (10YR4/2) シルト質壤土 粘性、しまりあり
 2. 暗 褐 (10YR3/2) 砂質 細砂 (III-1層に近似) 主体。縦縞状の溶脱痕あり

図版66対応断面図



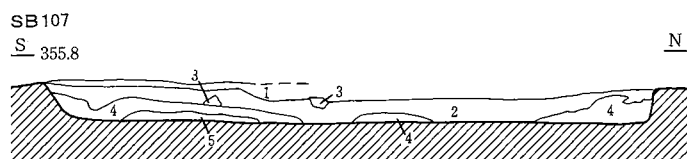
- SD 2204
1. 黄 褐 (10YR5/6) 砂質 粒子やや細かく、しまりあり。にぶい黄橙砂が少量混入
 2. にぶい黄橙 (10YR7/3) 粘性弱く、しまりあり。黄褐砂が少量混入

図版67対応断面図



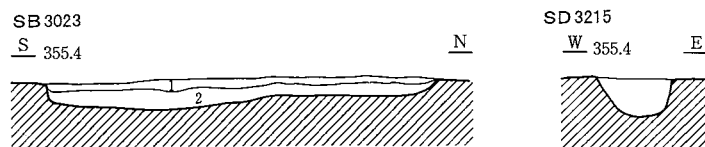
- SD 2235
1. 褐 (10YR4/6) 砂質 粒子やや細かく、しまりあり。にぶい黄橙砂がやや多く混入。明黄褐砂が少量混入
 2. 黄 褐 (10YR5/6) 1とほぼ同質だが、明黄褐砂の混入量が少ない
 3. 黄 褐 (10YR5/6) 砂質 粒子細かい。にぶい黄橙砂、明黄褐砂の混入はわずか。明黄褐土、灰黄褐土が多く混入

図版69対応断面図



- SB 107
1. 褐 (10YR4/4) 細砂 白色の軽石細粒を含む。しまりよし
 2. 暗 褐 (10YR3/4) 砂
 3. シルト質土ブロック
 4. 白色の軽石細粒を含む。しまりやや弱い
 5. 褐 (10YR4/4) 砂 シルト質ブロックが混入

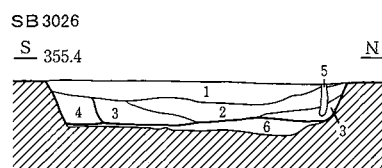
図版70対応断面図




- SB 3023
1. 黒 褐 (10YR2/2) 砂質 しまり弱い
 2. 黒 褐 (10YR3/2) 砂質 しまり弱い

SD 3215
黒 褐 (10YR3/2) 砂質 粒子細かく、しまりなし

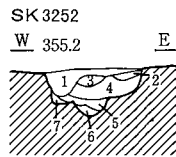
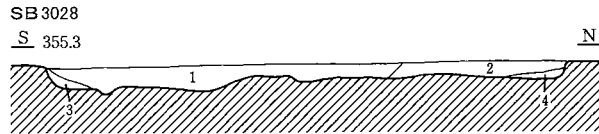
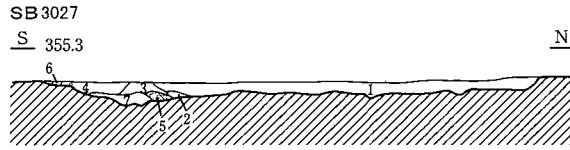
図版72対応断面図 1



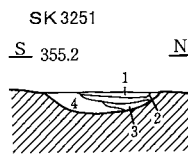
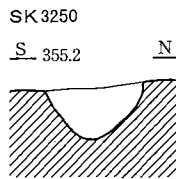
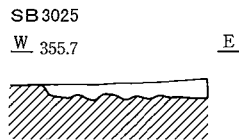
- SB 3026
1. 暗 褐 (10YR3/4) 砂質 粒子やや細かく、しまりあり
 2. にぶい黄褐 (10YR4/3) 砂質 粒子やや細かく、しまりあり
 3. 黒 褐 (10YR2/3) 砂質 粒子やや細かくしまりあり。灰黄褐土が少量混入
 4. にぶい黄褐 (10YR4/3) 粒子やや粗く、しまりあり
 5. 黒 褐 (10YR3/2) 砂質 粒子やや細かくしまりあり。下部に灰黄褐土が多量に混入
 6. 灰黄褐 (10YR5/2) 粒子細かく、しまりあり。粘性弱い。炭化物をわずかに含む



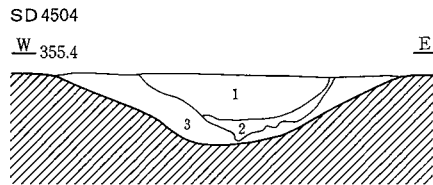
図版72対応断面図 2



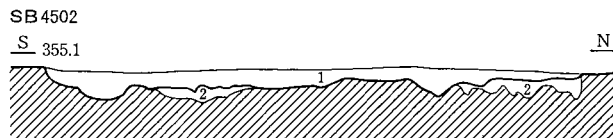
図版73対応断面図



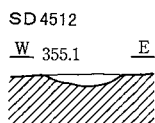
図版74対応断面図



図版75対応断面図



図版76対応断面図



- SB3027
1. 黒 褐 (10YR2/3) 砂質 粒子細かく、しまりあり。炭化物、焼土粒をわずかに含む
 2. 1 とほぼ同質だが、炭化物をやや多く含む
 3. 暗 褐 (10YR3/4) 砂質 粒子細かく、しまりあり。炭化物、焼土粒を少量含む
 4. 3 とほぼ同質だが、焼土粒をやや多く含む。にぶい黄褐土ブロックを少量含む
 5. 炭化物層 暗褐土がやや多く混入
 6. 焼土層 暗褐土がやや多く混入
 7. 灰黄褐 (10YR4/2) 砂質 粒子やや細かく、しまりあり

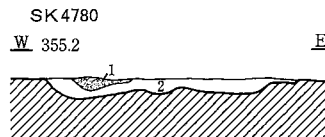
- SB3028
1. 暗 褐 (10YR3/3) 砂質 粒子細かく、しまりあり。炭化物、焼土粒をわずかに含む
 2. 1 とほぼ同質だが、やや暗い
 3. 灰黄褐 (10YR4/2) 砂質 粒子やや細かく、しまりあり
 4. 黒 褐 (10YR3/2) 砂質 粒子やや細かく、しまりあり。炭化物をわずかに含む

- SK3252
1. 暗 褐 (10YR3/3) 砂質 粒子細かく、しまりあり。炭化物、焼土粒をわずかに含む
 2. 1 とほぼ同質だが、やや暗く、焼土粒の混入がやや多い
 3. 2 とほぼ同質だが、1 に比べやや暗く、2 よりやや明るい
 4. 黒 褐 (10YR3/2) 砂質 粒子細かく、しまりあり。炭化物を多く含む。焼土粒をやや多く含む
 5. 4 とほぼ同質だが、炭化物、焼土粒の混入量が少ない
 6. 灰黄褐 (10YR4/2) 砂質 粒子細かく、しまりあり。炭化物をわずかに含む
 7. 1 とほぼ同質だが、やや明るい

- SB3025
1. 黒 褐 (10YR3/2) 砂質 粒子細かく、しまりあり。炭化物をわずかに含む


- SK3250
1. 暗 褐 (10YR3/3) 砂質 粒子やや細かく、しまりあり。炭化物、焼土粒をわずかに含む
- SK3251
1. SB3027の1に対応する
 2. 暗 褐 (10YR3/3) 粒子やや細かく、しまりあり。炭化物をわずかに含む
 3. 黒 褐 (10YR3/2) 粒子やや細かく、しまりあり。炭化物を多く含む
 4. 3 とほぼ同質だが、炭化物の混入量が少ない

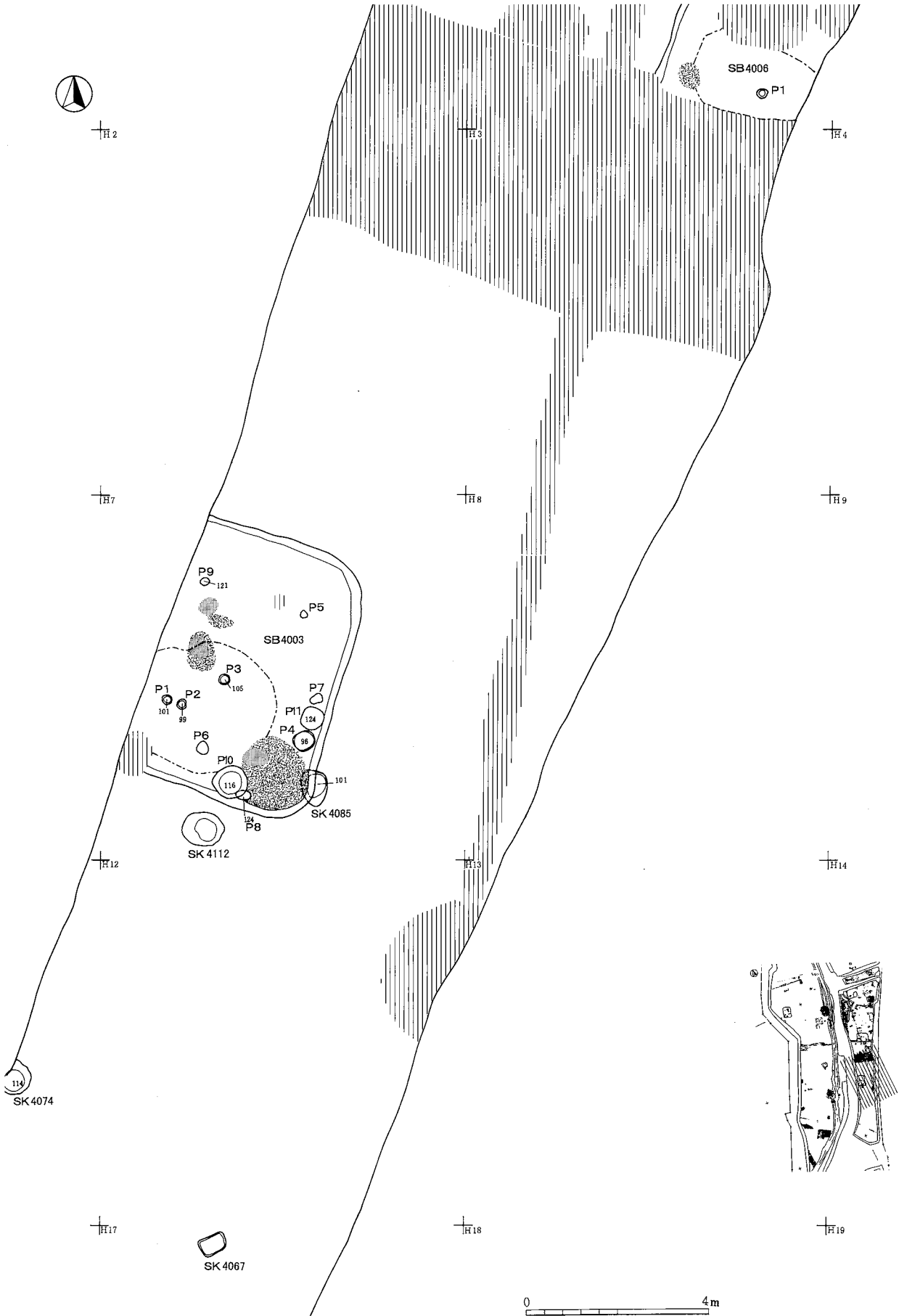
- SD4504
1. 褐 (10YR4/4) 粗砂 灰黄褐砂質土を縞状に含む
 2. 褐 灰 (10YR4/1) 砂質
 3. 灰黄褐 (10YR4/2) 砂質



- SK4780
1. 焼土、炭化物層
 2. 褐 (10YR4/6) 細砂

- SD4512
1. 暗 褐 (10YR3/3) 粗砂 黒褐砂を斑状に含む。部分的に暗赤褐の鉄分を含む。北側では黄褐細砂が多くなる
 2. 褐 (7.5YR4/4) 粘土

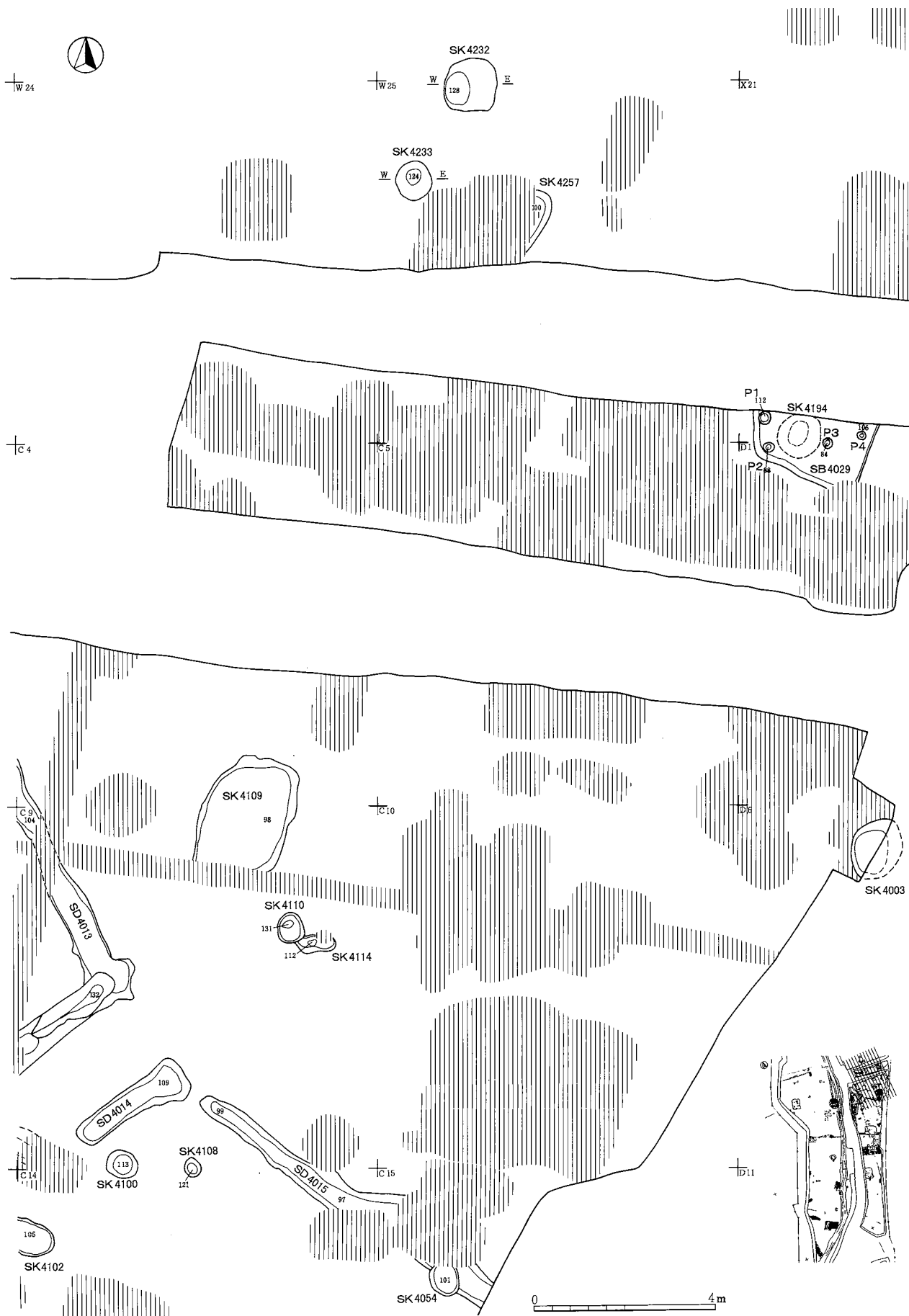





屋代遺跡群④区集落遺構割付図(古代2)4



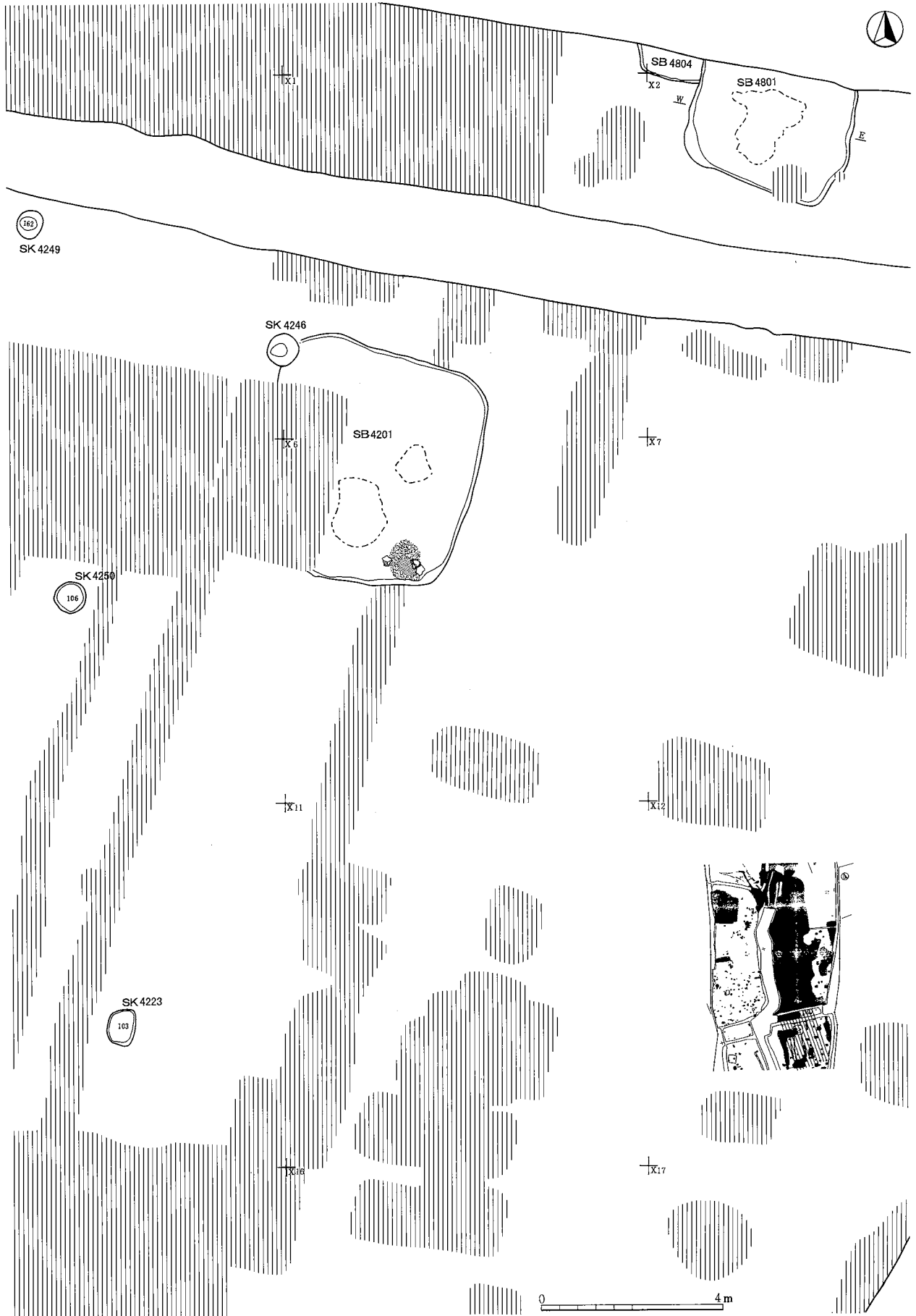
屋代遺跡群④区集落遺構割付図(古代2)5



屋代遺跡群④区集落遺構割付図(古代2)6



屋代遺跡群④区集落遺構割付図(古代2)7



屋代遺跡群④区集落遺構割付図（古代2）8

図版80対応断面図

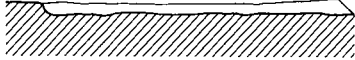
SB 4004

W 355.4



SB 4006

W 355.3

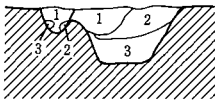


SB 4006

Ⅲ-1層主体 やや粘質、しまりやや強い。焼土、炭化物が混入。全体にⅣ-1層小ブロックが混入

SK 4116 SD 4013

W 355.2



SD 4013

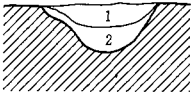
1. Ⅲ-2層砂に黒色砂ブロックが混入。Ⅳ-1層小ブロックがわずかに混入
2. 暗 褐 (10YR3/3) Ⅲ-2層主体
3. にぶい黄褐 (10YR4/3) Ⅲ-2層主体 2 に比べやや粒子が細い

SK 4116

1. 黒 (10YR2/1) 粗砂 しまり弱い。焼土粒、炭化物粒を多量に含む。マンガンが
集積
2. 黒 褐 (10YR3/1) 粗砂 しまりやや強い。Ⅳ-1層ブロックが混入
3. Ⅳ-1層土主体

SD 4018

S 355.2



SD 4018

1. 暗 褐 (10YR3/4) Ⅲ-2層対応の粗砂
2. にぶい黄褐 (10YR4/3) 粒子細かく、やや粘性あり。1 が部分的に混入

図版81対応断面図

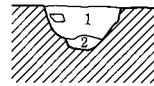
SK 4232

W 355.4



SK 4233

W 355.6



SK 4232

黒 褐 (10YR3/2) 黄褐土ブロックが混入

SK 4233

1. 黒 褐 (10YR3/2) 暗灰砂主体 黄褐ブロックを多量に含む
2. 褐 (10YR4/6) 黄褐土ブロックが多量に混入

図版82対応断面図

SB 4007

S 356.2



SB 4007

黒 褐 (10YR2/2) 砂質壤土 褐色粘土質がシミ状に混入

図版83対応断面図

SB 4801

W 355.4

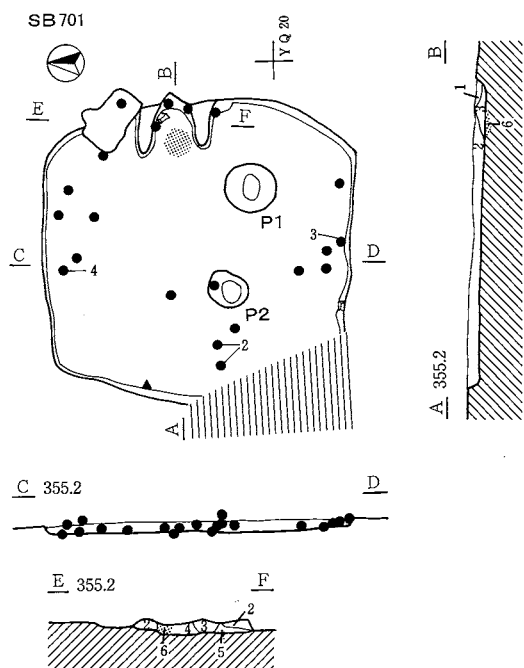


SB 4801

1. 暗 褐 (10YR3/3) 砂質
2. 1 に炭化物が多量に混入
3. ブロック土
4. 固くしめる砂質 (貼床) 白色砂粒を含む

0 2m

竪穴住居建物跡 (SB) 更埴条里遺跡 H地区集落

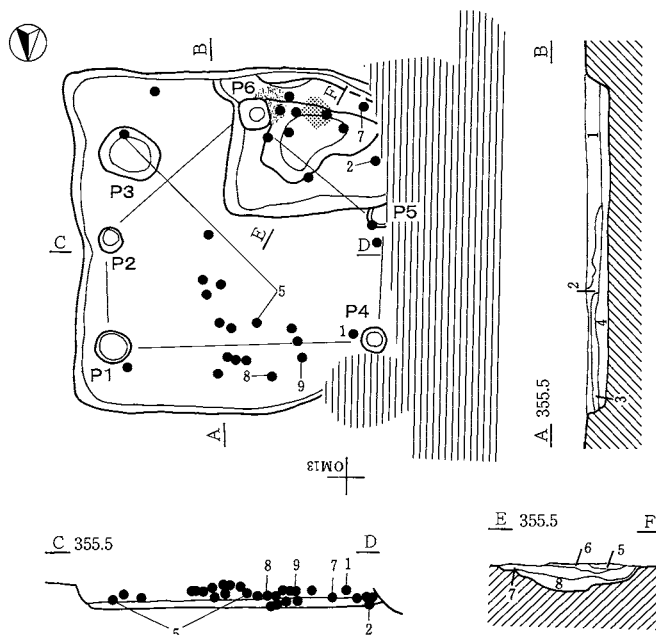


SB701

1. 灰 (5Y5/1) 細砂～シルト 炭化物が混入
2. 灰 白 (2.5Y7/1) 細砂
3. 灰 (5Y5/1) シルト～粘土 焼土ブロックを含む
4. 灰 (5Y5/1) シルト質 炭化物が混入
5. 灰 (5Y5/1) シルト～粘土
6. 焼土

更埴条里遺跡 I地区集落

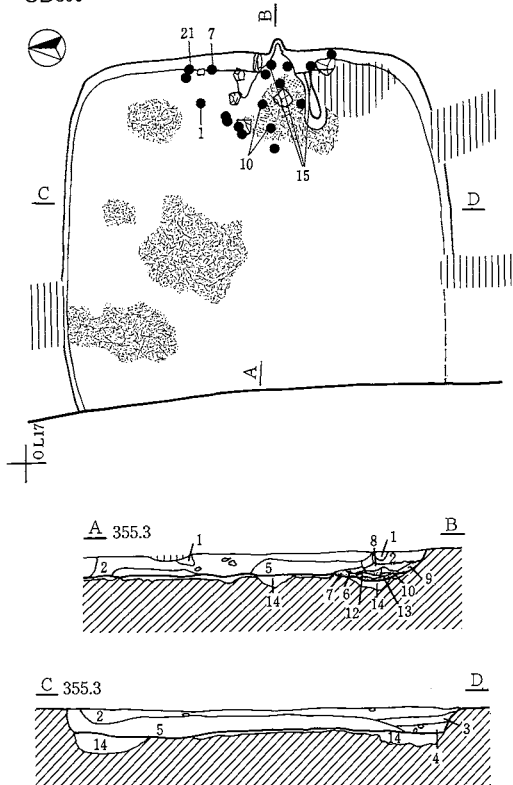
SB807



SB807

1. 黄 褐 (2.5Y5/4) 砂質 粘性少、黒色ブロック、マンガンを含む
2. オリーブ褐 (2.5Y4/3) 砂質 しまりよし、マンガンを含む
3. 黒 褐 (2.5Y3/1) 砂質 しまりよし、炭化物を多く含む
4. 暗茶褐 黄褐砂、暗黄褐土混入
5. 灰 砂質 しまりよく粘性少、黒色ブロック、マンガンを含む
6. 黄 褐 多量の焼土粒と炭化物を少量含む
7. 黄 褐 暗黄褐土が多量に混入
8. 暗茶褐 黄褐砂、暗黄褐土が混入

SB806



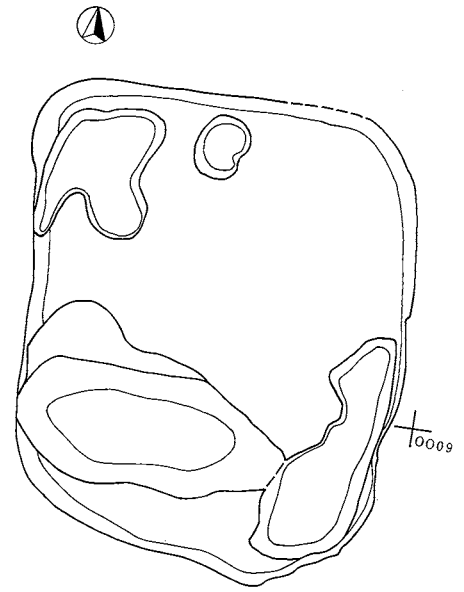
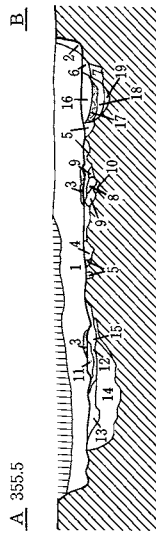
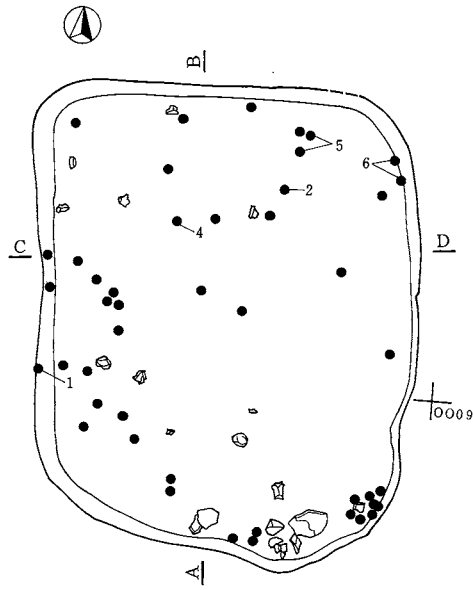
SB806

1. 黄 褐 (2.5Y5/3) 砂質 粘性少なくしまりよし
2. 黄 褐 (2.5Y5/4) 砂質 粘性少なくしまりよし、マンガンを含む
3. 黄 褐 (2.5Y5/4) 砂質 2に比べしまりが無い
4. 黄 褐 (2.5Y5/4) 粘性をもつ砂質 しまりよし
5. 黒 褐 (2.5Y3/2) 砂質 粘性少なくしまりよし、炭化物を含む
6. 黒 褐 (2.5Y3/1) シルト性砂質 しまりよし、炭化物を多量に含む
7. 炭化物層 黄褐土、焼土粒をわずかに含む
8. 黄 褐 砂質 炭化物、焼土粒、灰を含む
9. 焼土層
10. 暗黄褐 しまりよし、焼土粒、灰、炭化物を含む
11. 灰 しまりよし、炭化物、焼土粒を含む
12. 暗 灰 しまりよし、黄褐土、焼土粒を含む
13. 火床面
14. にぶい黄褐 VI層粘土粒を含む



SB809

掘方



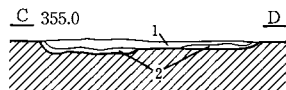
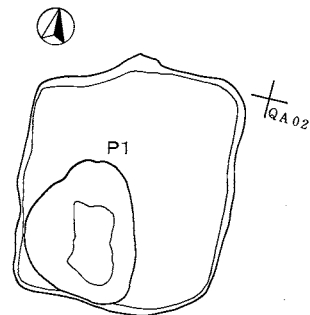
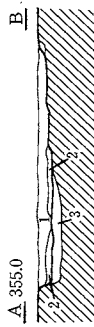
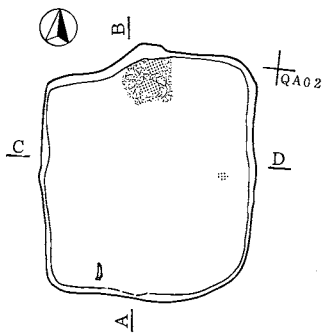
SB809

1. 黄 褐 砂質 炭化物を多く含み、灰色土が混入
2. 黄 褐 砂質 1に比べやや明るい
3. 炭化物層
4. 暗黄褐 黄褐砂が混入
5. 暗黄褐 黄褐砂、暗褐土、黄褐土が混入

6. 暗黄褐 黄褐砂がやや多く混入
7. 暗茶褐 暗黄褐土がやや多く混入
8. 暗茶褐 暗黄褐土がやや多く混入し、黄褐土が混じる
9. 暗黄褐 黄褐砂、黄褐、暗茶褐土が混入
10. 暗黄褐 黄褐砂、暗茶褐土が混入
11. 暗黄褐 砂質 暗茶褐、暗黄褐土が混入
12. 暗黄褐 11に比べやや明るい
13. 暗黄褐 砂質 暗茶褐土ブロック、焼土粒、炭化物を含む
14. 暗黄褐 砂質 暗茶褐土ブロック、炭化物を含む
15. 暗黄褐 暗黄褐、暗茶褐土が混入
16. 暗黄褐 炭化物、焼土粒が混入
17. 炭化物層 焼土粒が少量混入
18. 暗黄褐 炭化物がやや多く、焼土粒が少量混入
19. 暗黄褐土

SB823

床下

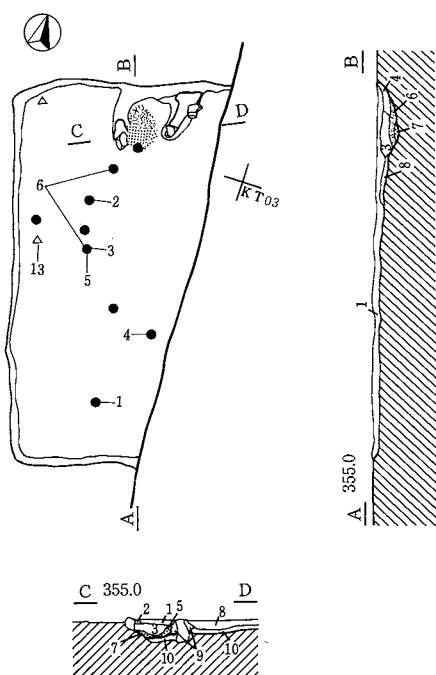


SB823

1. 褐 (10YR4/4) 砂質、鉄分、炭化物粒、VI層ブロックを含む
2. 褐 (10YR4/4) 砂質、炭化物、VI層ブロックを多く含む
3. 褐 (10YR4/4) 粗粒砂

0 2m

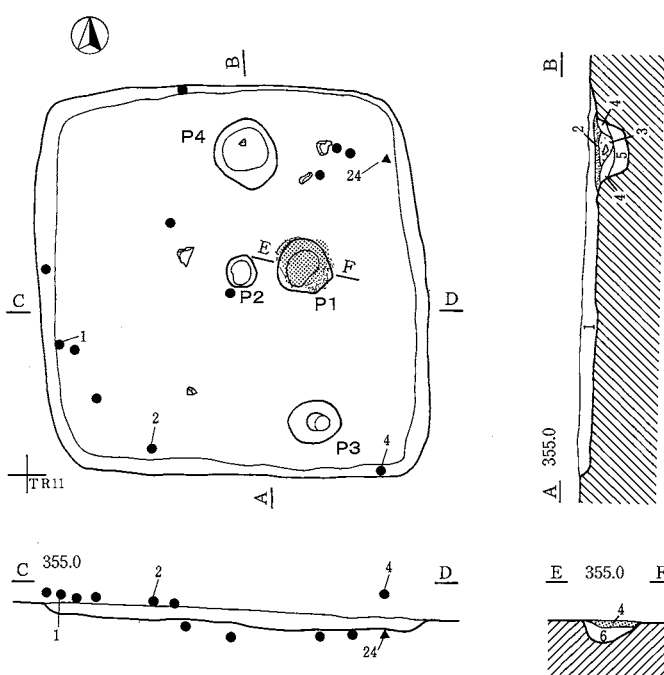
SB824



SB824

1. 暗 褐 砂質 軽石を若干含む。カマド付近に炭化物、焼土粒を含む
2. 暗 褐 砂質 大きめの炭化物と焼土粒を含む
3. 褐 砂質 VI層ブロック、焼土粒、炭化物を含む
4. 褐 砂質 炭化物を含む
5. 赤褐灰 シルト 赤く焼けている
6. 黒 褐 炭化物堆積層
7. 暗赤褐 (10YR3/2) 砂質 焼けてかたくしまる (火床)
8. 褐 砂質 炭を多く含む
9. 褐 灰 カマド袖部
10. IV層、VI層ブロックの混合

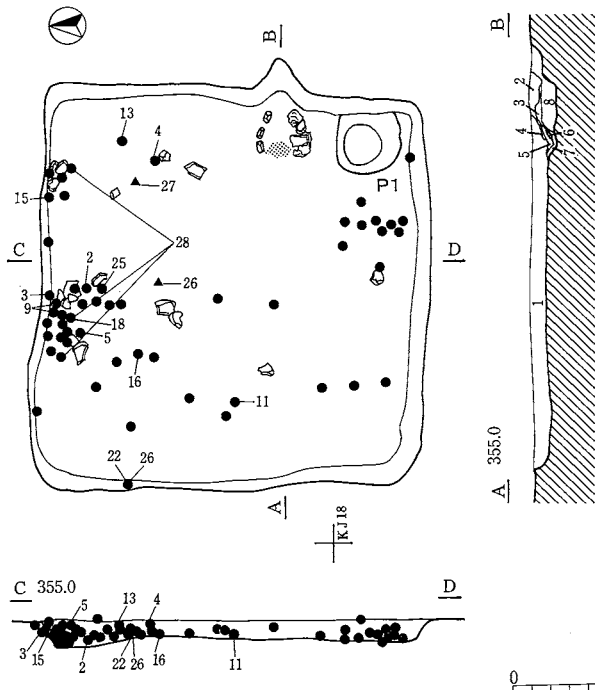
SB836



SB836

1. III-2層中心 IV-1層小ブロックが混入
2. 1 に炭化物が30%、焼土ブロックが少量混入
3. 焼土層
4. III-2層土中、IV-1層、VI層、焼土ブロックが混入
5. IV層土主体 III-2、VI層ブロックがわずかに混入
6. III-2層土中、IV-1層、VI層ブロックが混入

SB848




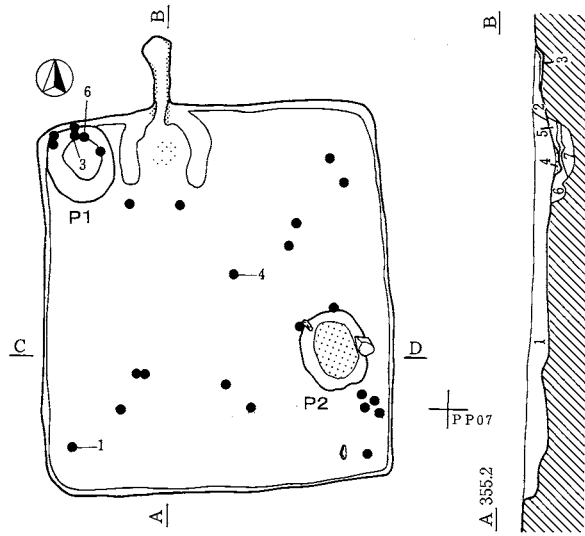
SB848

1. III-2層砂質土
2. 黄 褐 (10YR5/6) III-1層砂質土 焼土が混入
3. 暗 褐 僅かに焼土が混入する
4. 火床面
5. 褐 焼土がブロック状に混入する
6. 火床面
7. 褐 しまりあり、炭化物が散在
8. 暗 褐 砂質

0 2m

0 1m

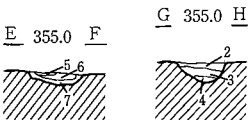
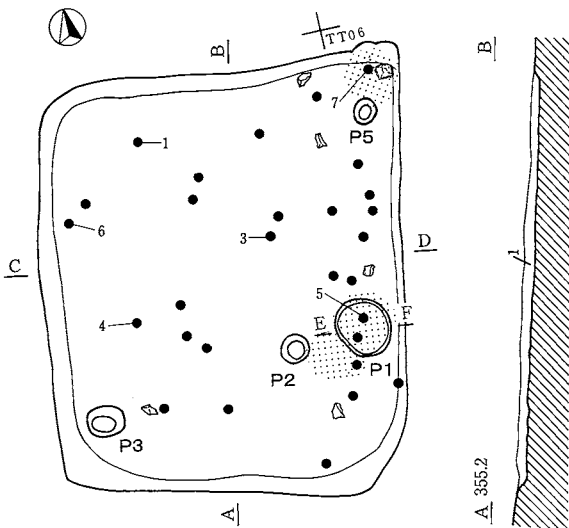
SB844



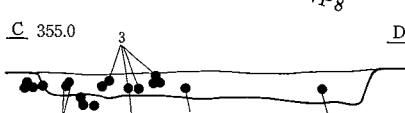
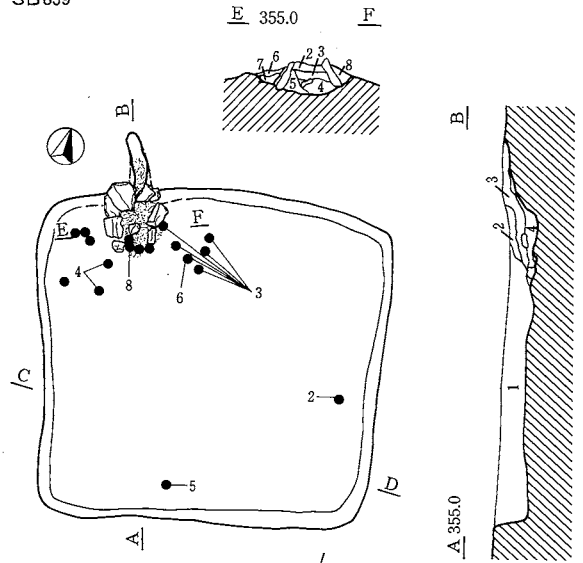
SB844

1. III-2層堆積
2. 明 褐 (10YR5/6) III-2層主体 IV-1層、VI層ブロック混入
3. 暗 褐 (10YR2/3) 粘性強く、しまりよし
4. 焼土
5. 灰 炭化物を多量に含む
6. 明 褐 (10YR5/6) III-2層主体 IV-1層、VI層ブロック混入
7. 暗 褐 (10YR2/3) 粘性強く、しまりよし

SB852



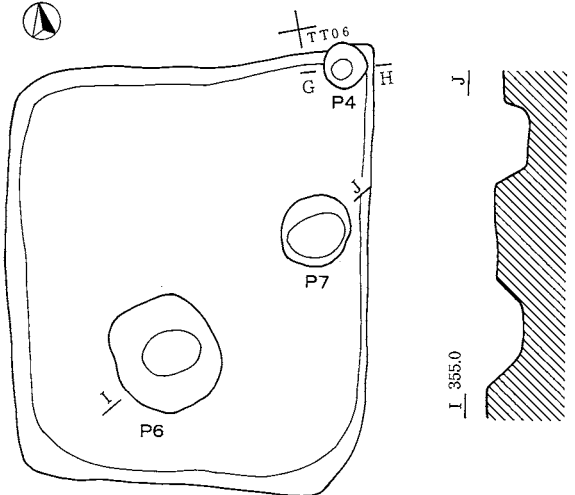
SB859



SB859

1. 橙 (10YR7/6) III-2層砂質土
2. 橙 (10YR7/6) III-2層砂質土 焼土、炭化物、灰ブロックが混入
3. 褐 (10YR4/6) III-2層砂質土 IV-1層、VI層ブロックが混入
4. 褐 (10YR4/6) III-2層砂質土 炭化物、焼土、VI層ブロック混入
5. 褐 (10YR4/6) 砂質
6. 5に比べ、若干粘性弱くばさつく
7. 褐 (10YR4/6) 砂質 5に類似
8. 黒みを帯びた砂質

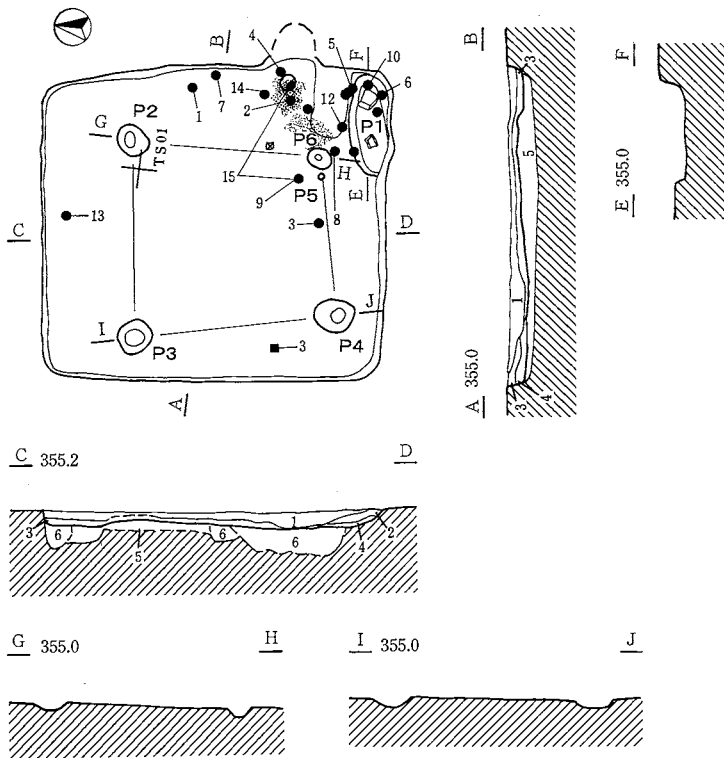
堀方



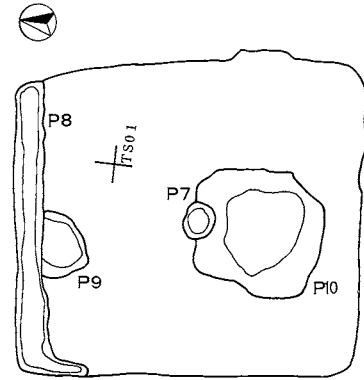
SB852

1. III-2層砂質土
2. III-2層主体 IV-1層、VI層土、焼土20%、炭化物30%混入
3. III-2層、IV-1層、VI層ブロックの混合
4. IV-1層土中にIII-2層、VI層ブロックが微量混入
5. III-2層主体 焼土、炭化物が10%混入
6. III-2層主体 焼土、VI層ブロックが混入
7. III-2層主体 IV層、VI層ブロックが混入

SB865



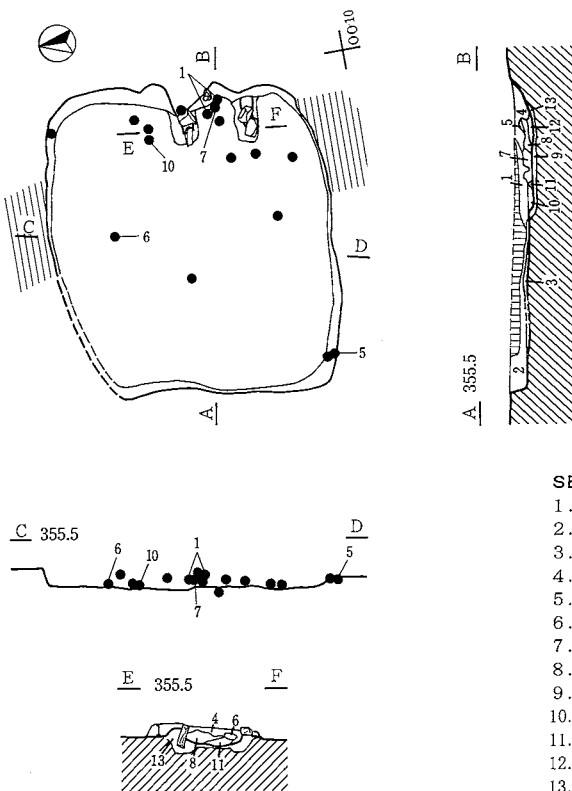
掘方



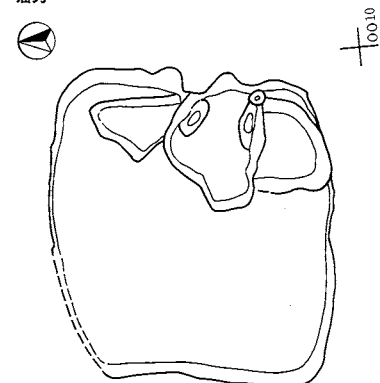
SB865

1. III-2層主体 IV-1層、VI層ブロックが混入
2. 焼土
3. III-2層主体 VI層ブロックが多量に混入
4. 1 に比べVI層ブロックの混入が多い
5. VI層土主体 III-2層、IV-1層土混入
6. VI層土主体 III-2層、IV層ブロックが混入

SB872




掘方



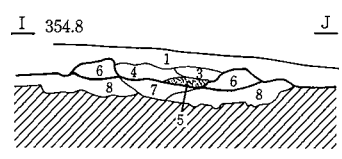
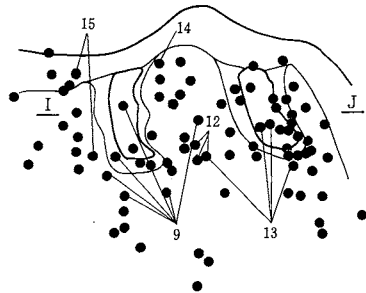
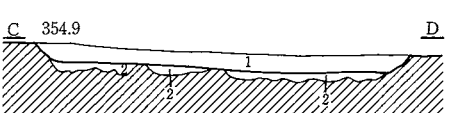
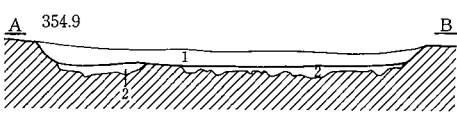
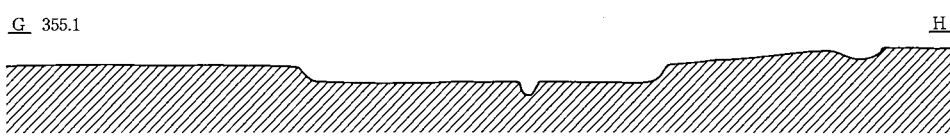
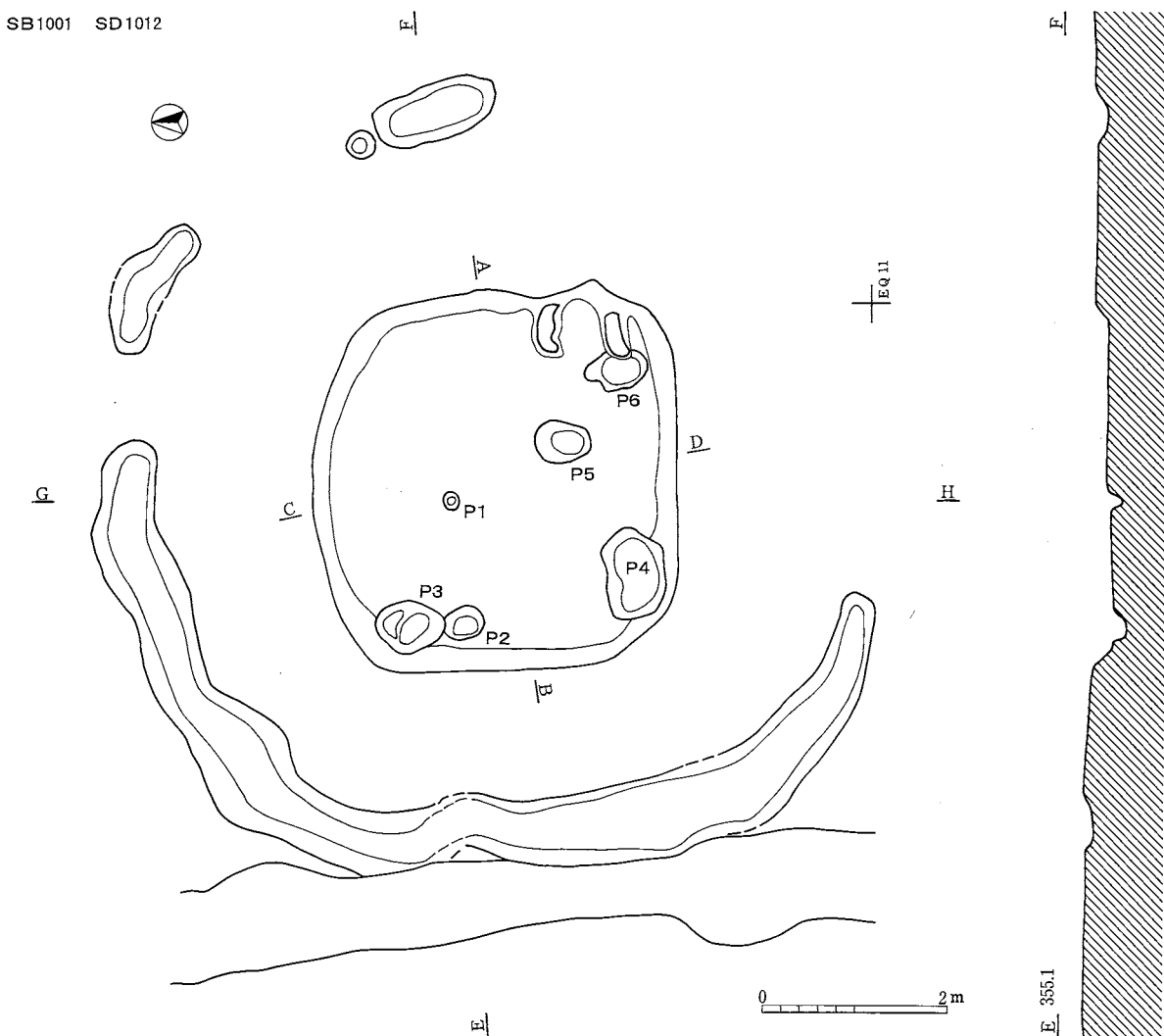
SB872

1. オリーブ褐 (2.5Y4/4) 砂質 炭化物少量混入
2. 黄 褐 砂質 灰色土が多量に混入
3. 明黄褐 かたくしまる (貼床)
4. 褐 (10YR4/4) 炭化物、焼土粒子が少量混入
5. 橙 (5YR8/6) 焼土層
6. 褐 (10YR4/4) 焼土粒が多量に混入
7. 黄 灰 (2.5Y4/1) 炭化物が多量に混入
8. にぶい黄褐 (10YR5/4) 炭化物、焼土粒を含む
9. 橙 (5YR8/6) 火床
10. 黄 灰 (2.5Y4/1) 炭化物が多量に混入
11. オリーブ褐 (2.5Y4/4) 砂質 炭化物が少量混入
12. にぶい黄褐 (10YR5/4) 炭化物、焼土粒をやや多く含む
13. 褐 (10YR4/4) 炭化物、焼土粒が混入

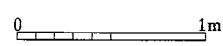


更埴条里遺跡 J 地区集落

SB1001 SD1012

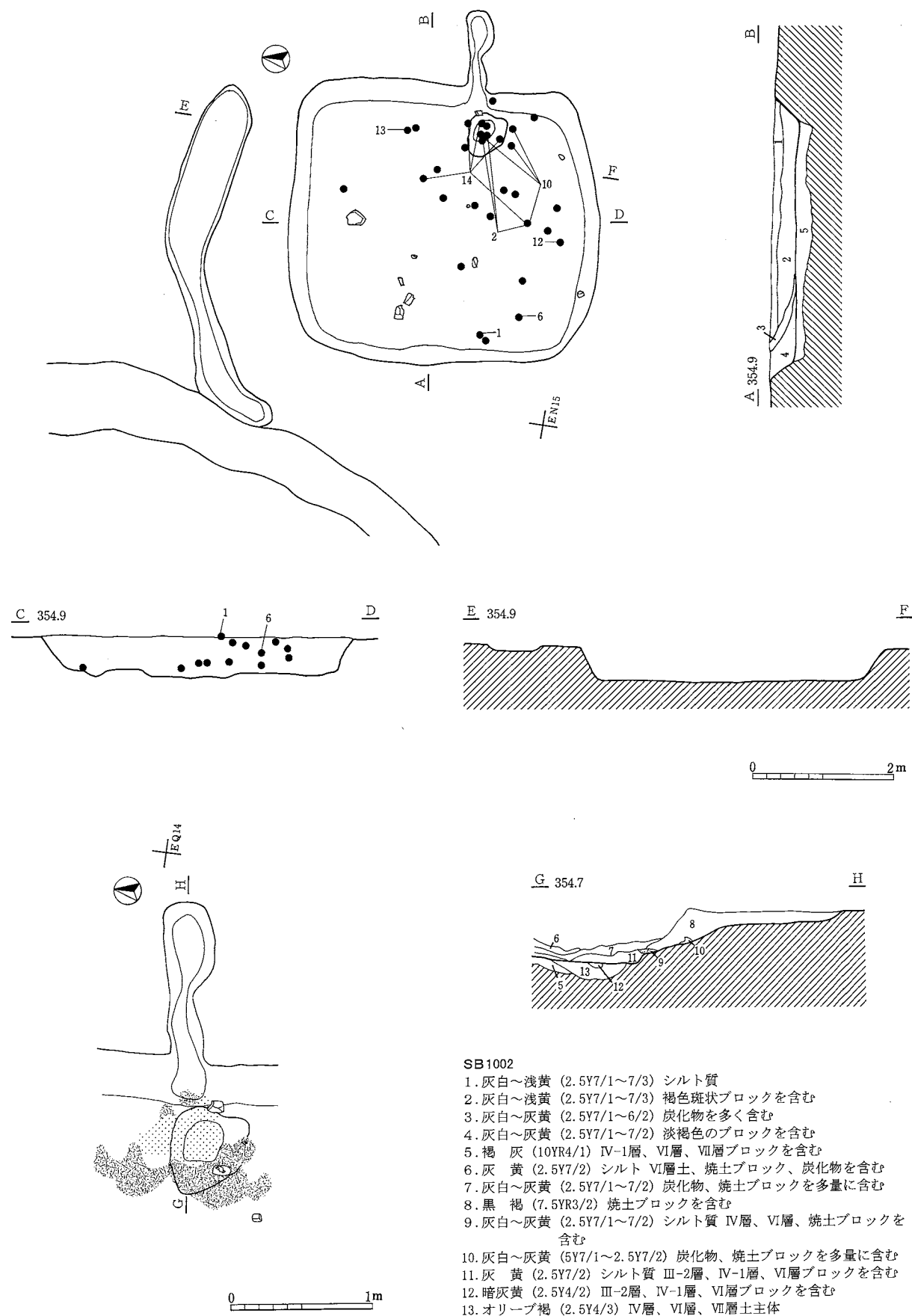


- SB1001
1. 灰白～灰黄 (2.5Y7/1～7/2) 軽石、褐色ブロック、炭化物を含む
 2. 褐 灰 (10YR4/1) VI層、VII層ブロックを含む
 3. 黄 灰 (2.5YR5/1) 砂混じりのシルト 明褐ブロックが混入
 4. 灰白～灰黄 (2.5Y7/1～7/2)
 5. 黒 (2.5Y2/1) 灰層
 6. 黄 灰 (10YR5/1～2.5YR5/1) シルト 灰色粘土ブロック、炭化物を含む (カマド袖)
 7. 黒 褐 (10YR3/1) 黄灰砂をやや多く含み、IV-1層ブロックが混入
 8. 黒 褐 (10YR3/1) 黄灰砂、IV-1層ブロックを含む



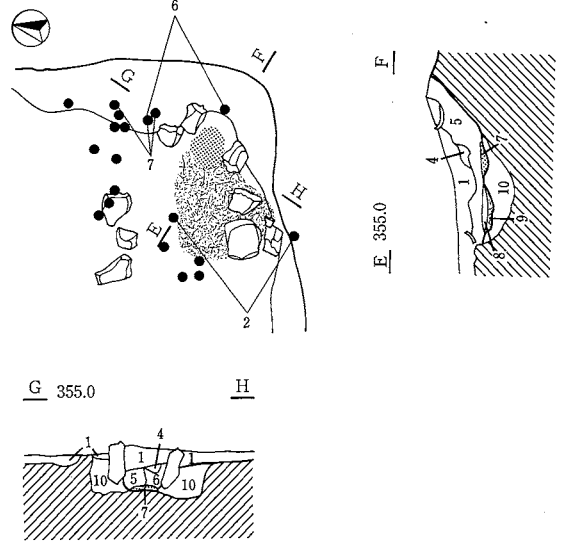
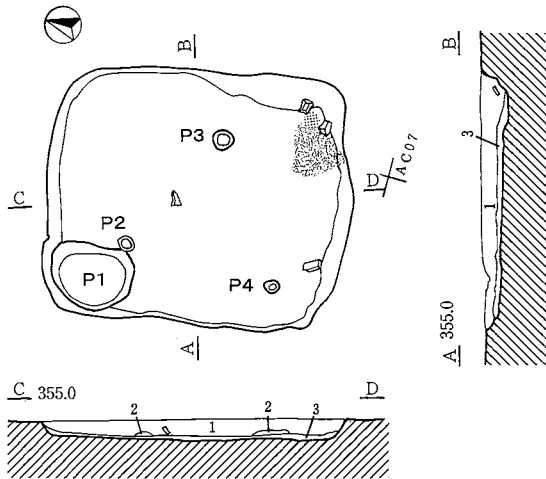
竪穴建物跡個別図 (古代 2) 6 (更埴条里遺跡 J 地区集落)

SB1002 SD1013



竪穴建物跡個別図 (古代2) 7 (更埴条里遺跡J地区集落)

SB1003



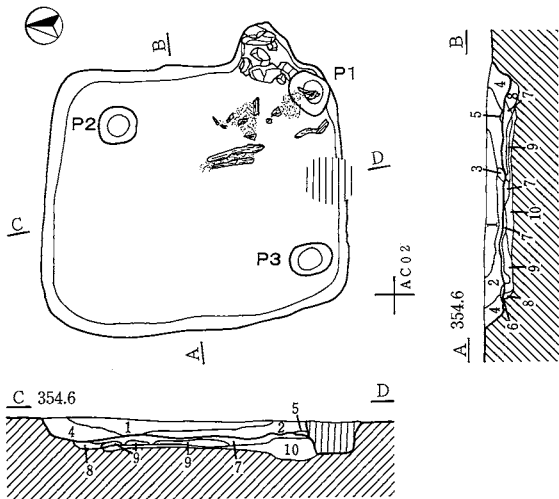
SB1003

1. 暗 褐 (10YR3/3) 白色風化礫、VI層ブロックを含む
2. 褐 灰 (10YR4/1) 白色の粘土質主体 炭層が混入
3. 褐 灰 (10YR4/1) 灰色の粘土質 IV-1層、VI層ブロックが混入
4. 黒 褐 (10YR3/2)
5. 黒 褐 (10YR3/2) 炭、焼土ブロックを含む
6. 暗 褐 (10YR3/2) VI層ブロックが混在
7. 黒 褐 (10YR3/1) 火床
8. 暗 褐 (10YR3/4) 細砂主体
9. 黒 褐 (10YR3/1) 炭層
10. 黒 褐 (10YR3/2)

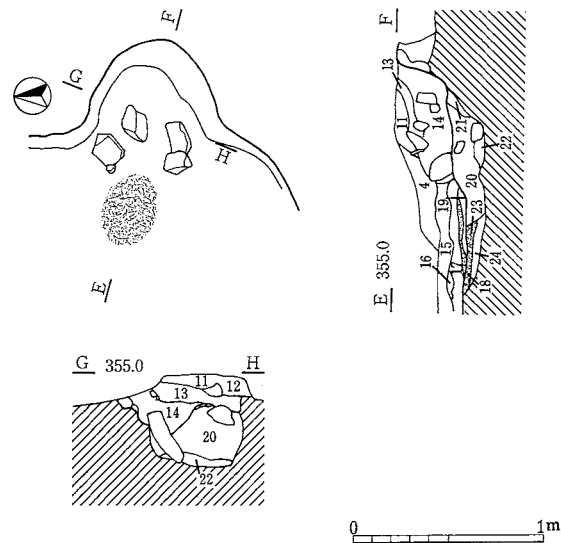
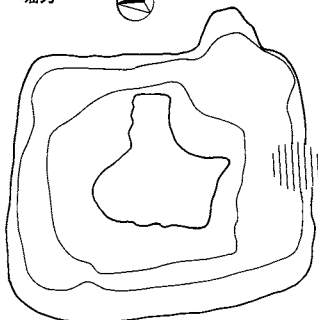
SB1004

1. 灰黄褐 (10YR4/2) 細砂 III-2層、IV-1層、VI層ブロック、風化礫散在
2. 暗 褐 (10YR3/3) 細砂
3. 黒 褐 (10YR2/2) 細砂 炭化物を含む
4. にぶい黄褐 (10YR5/3) 細砂
5. 黒 褐 (10YR3/2) 炭と焼土の混合層
6. 褐 (10YR4/4) 砂層
7. 黒 褐 (10YR3/2) 細砂 多量の炭とVI-1層ブロックが混入
8. 灰黄褐 (10YR4/2) 細砂 IV-1層、VI層ブロック混入
9. 褐 (10YR4/4) 細砂 VI層ブロック混入
10. -
11. 褐 (10YR4/4) 黄色の砂層 風化礫、焼土粒を含む
12. 黒 褐 (10YR2/2) 細砂 VI層土主体
13. 暗 褐 (10YR3/4) 細砂
14. 黒 褐 (10YR3/2) 黄褐砂主体 VI層ブロックを含む
15. 暗 褐 (10YR3/4) VI層ブロック、炭層混入
16. 暗 褐 (10YR3/4) 炭、焼土を含む
17. 黒 褐 (10YR2/3) 炭化物を含む
18. 黒 (2.5Y2/1) 炭層
19. 黒 (7.5YR1.7/1) 炭化物、焼土を含む
20. 黒 (10YR2/1) 細砂 焼土、炭を含む
21. 黒 褐 (10YR3/2) 細砂 焼土粒、炭を若干含む
22. 黒 (10YR1.7/1) 多量の炭と焼土を含む
23. 黒 (10YR1.7/1) 炭層 焼土を若干含む
24. 黒 褐 (7.5YR3/2) 細砂 焼土粒が混入

SB1004



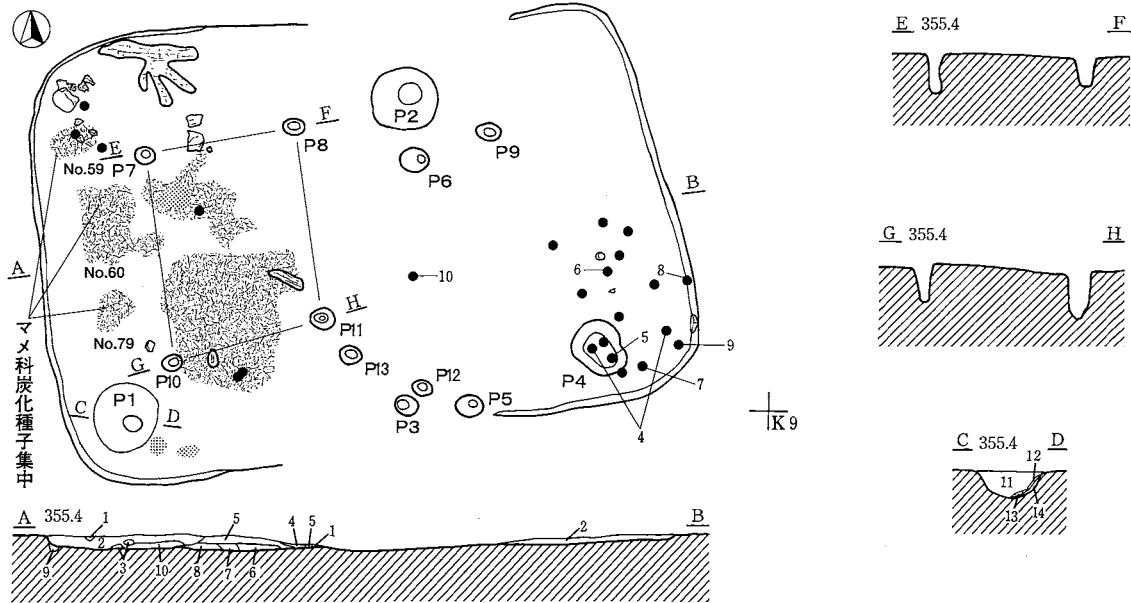
堀方



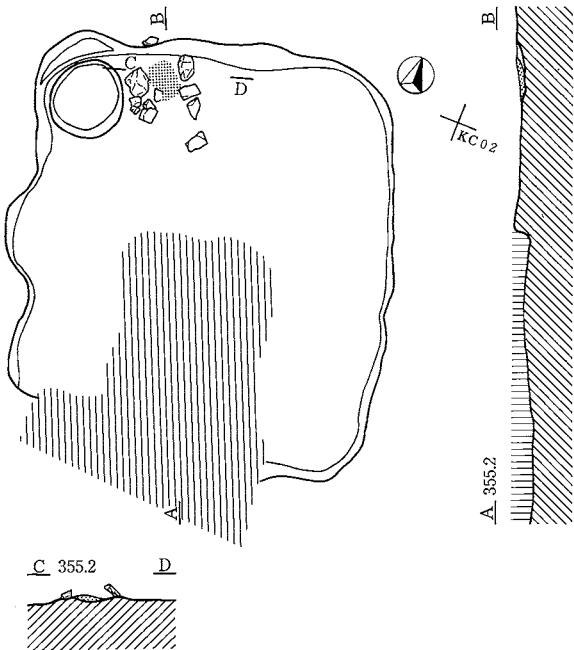
更埴条里遺跡K地区集落

SB9015 a

SB9015b



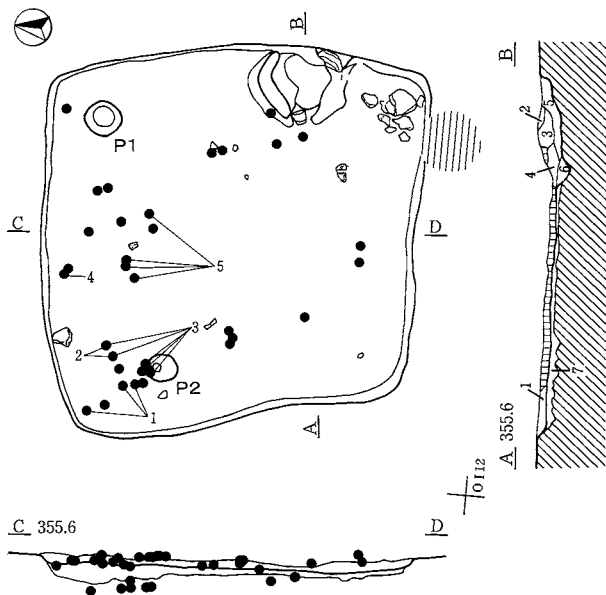
SB9021



SB9025

1. にぶい黄褐 (10YR4/3) 粗砂
2. にぶい黄褐 (10YR4/3) 粗砂 炭化物、焼土粒を含む
3. にぶい黄褐 (10YR4/3) 粗砂 炭化物、焼土粒を多量に含む
4. にぶい黄褐 (10YR4/3) 粗砂 炭化物、焼土粒を含む
5. 暗褐 (10YR3/3) 砂質 IV層、VI層ブロックが混入する
6. 炭化物を多量に含む
7. 掘方

SB9025

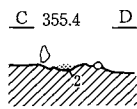
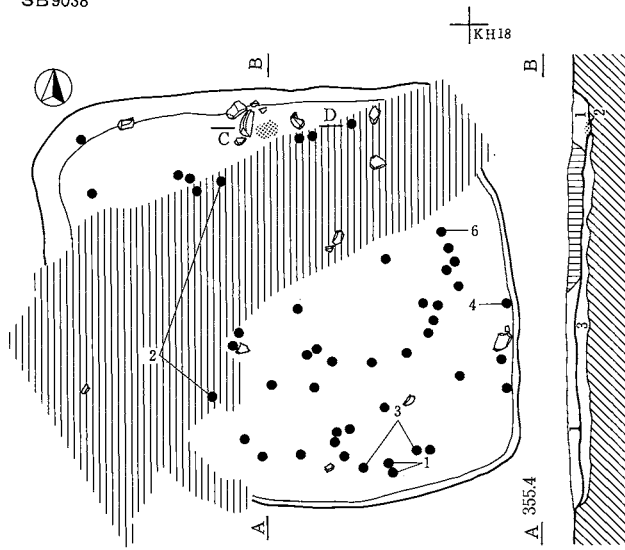


SB9015 a SB9015b

1. 暗灰黄 (2.5Y4/2)
2. 黒褐 (2.5Y3/2) 細砂 炭ブロックが多量に混入
3. 暗灰黄 (2.5Y4/2) 焼土ブロックが混入
4. 暗オリーブ褐 (2.5Y3/3) 細砂
5. 灰黄褐 (10YR4/2) 細砂 6より焼土、炭の混入量多く、赤っぽい
6. 黒褐 (2.5Y3/2) 細砂 炭、焼土ブロックが混入
7. 黒褐 (2.5Y3/1) 細砂 8より炭ブロック混入量が多い
8. 暗褐 (10YR3/3) 細砂 炭ブロックが多量に混入
9. 暗褐 (10YR3/3) 6より焼土、炭の混入量が多く、赤っぽい
10. 灰黄褐 (10YR4/2) 5に類似する細砂
11. 黒褐 (2.5Y3/2) 細砂 炭、焼土ブロックが混入
12. 11に焼土が50%混入
13. 焼土
14. 12、13との境界に炭層が入り、赤みがかって粘性をもつ

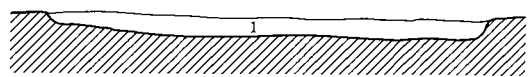
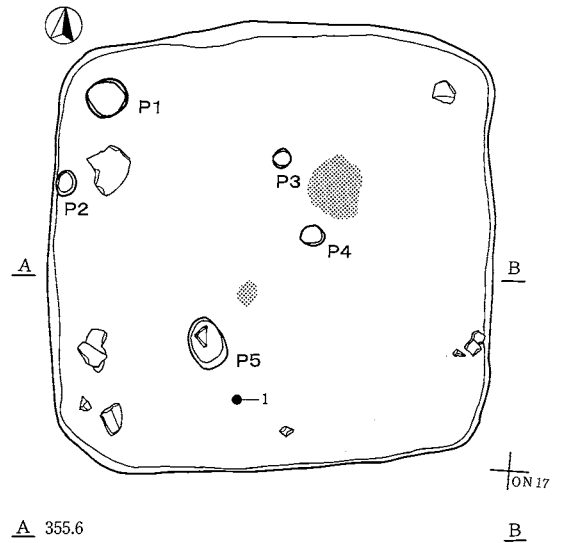
0 2m

SB9038




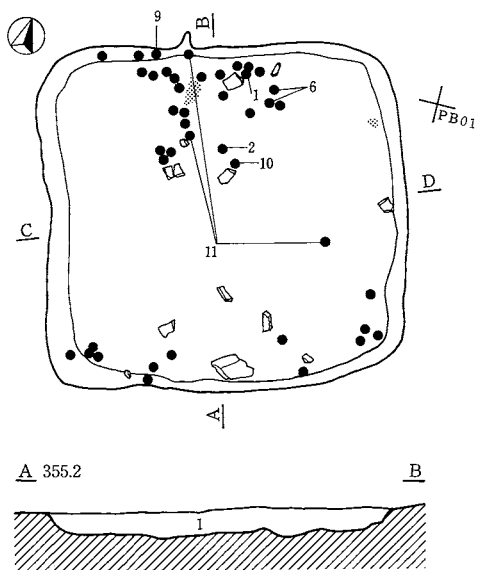
SB9038
 1. 暗 褐 (10YR3/4) 粒子粗く、粘性の少ない砂質
 2. 火床
 3. 掘方

SB9045



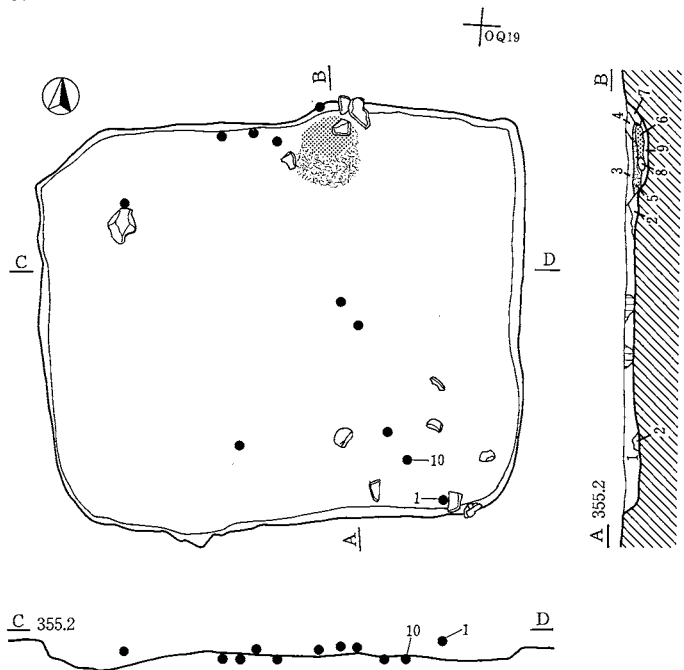
SB9045
 1. 黒 褐 (10YR3/2) 粘性の少ない粗砂

SB9046



SB9046
 1. 赤みがかった砂 灰褐土ブロックが混入する

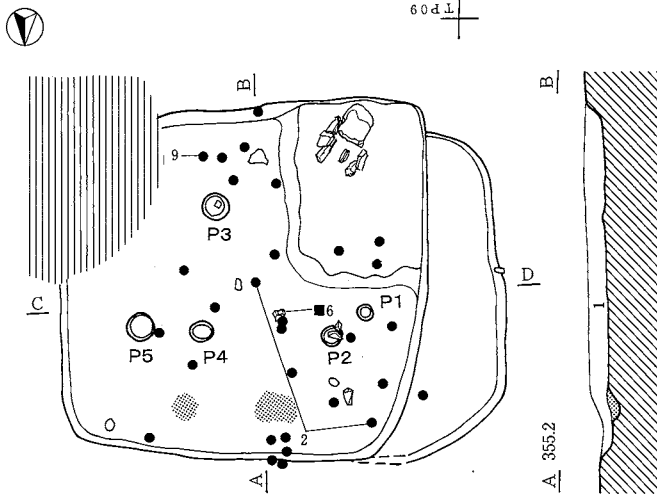
SB9049



SB9049
 1. 黒 褐 (10YR3/2) 粗く、粘性のない砂質
 2. にぶい黄褐 (10YR4/3) 粗く、粘性をもつ砂質
 3. 黒 褐 (7.5YR3/2) 粗く、粘性をもつ砂質 焼土ブロックが混入
 4. 暗 褐 (10YR3/3) 細砂
 5. 炭層
 6. 焼土
 7. 黒 褐 (7.5YR3/2) 砂質 粘性を持ち、焼土が混入する
 8. 黒 褐 (10YR2/3) やや粗い砂質
 9. 黒 褐 (7.5YR3/2) 細砂 焼土ブロックが混入

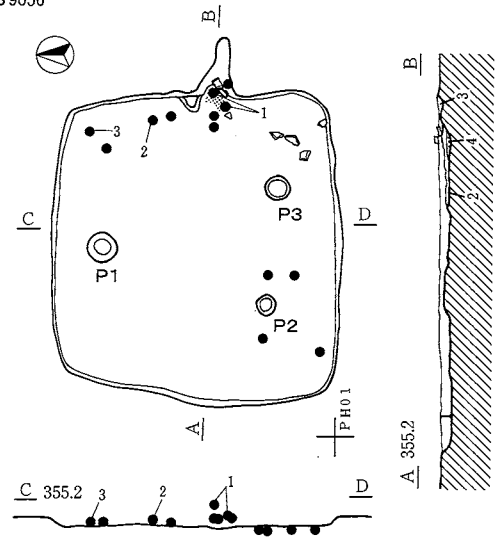


SB9051・SB9052




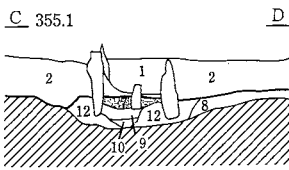
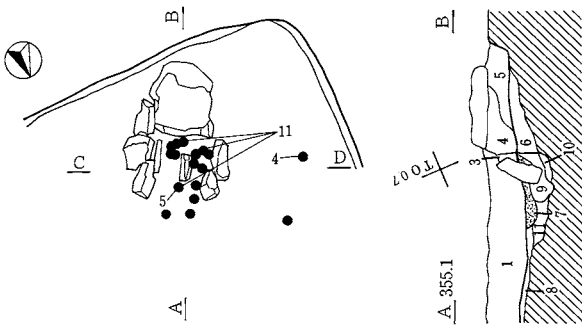
SB9051・SB9052
 1. にぶい黄褐 砂質
 2. にぶい黄褐 砂質

SB9056




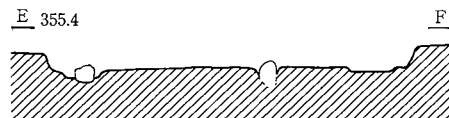
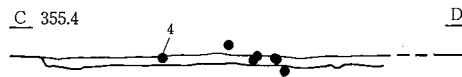
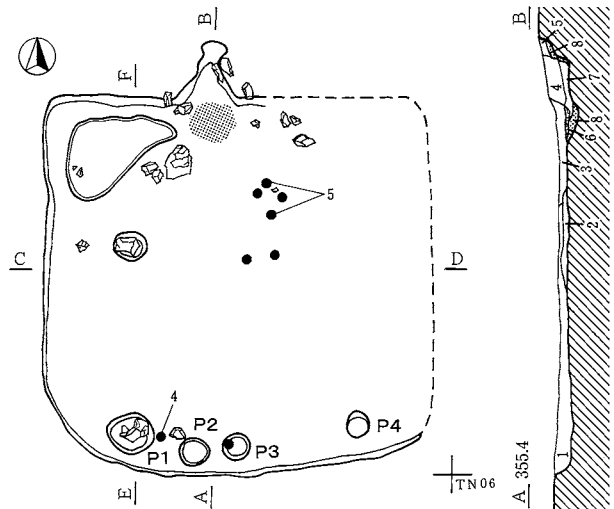
SB9056
 1. 黄褐 砂質 III-2層と同質
 2. 1に焼土、炭化物、灰層を含む
 3. 1に焼土粒を含む
 4. 火床

SB9051 カマド



SB9051 カマド
 1. 灰 褐 砂質 炭、焼土粒を少量含む
 2. にぶい黄褐 砂質
 3. 砂質 焼土ブロック、灰ブロックを含む
 4. 橙 褐 砂質 焼土ブロックを含む
 5. 灰 褐 砂質 焼土粒、炭化物粒を少量含む
 6. 灰 褐 砂質 焼土、IV-1層、VI層ブロックを含む
 7. 暗 褐 砂質 灰、炭、焼土粒の堆積層
 8. 暗 褐 IV層、VI層ブロックを若干含む
 9. 暗 褐 IV層、VI層ブロックを含む
 10. にぶい黄褐 IV-1層ブロックを含む
 11. 灰 褐 砂質 IV層、VI層ブロックを含む
 12. にぶい黄褐 砂質 IV-1層、VI層ブロックを含む

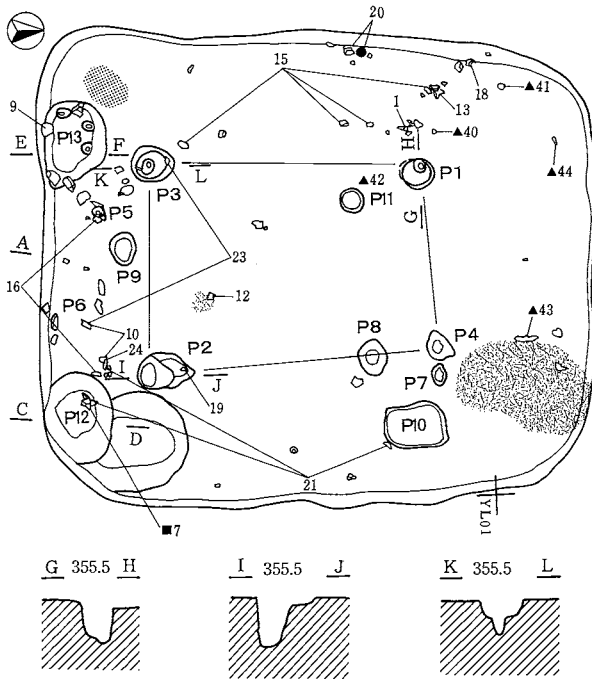
SB9082



SB9082
 1. にぶい黄褐 III-2層に近い砂質
 2. にぶい黄褐 シルト
 3. にぶい黄褐 砂質 焼土粒を含む
 4. にぶい黄褐 砂質 焼土粒、灰を含む
 5. 赤 褐 砂質 焼土粒を多く含む
 6. 灰 褐 砂質 炭、灰の集中
 7. 灰 褐 砂質 焼土、灰、炭を多量に含む
 8. 赤 褐 砂質 火床

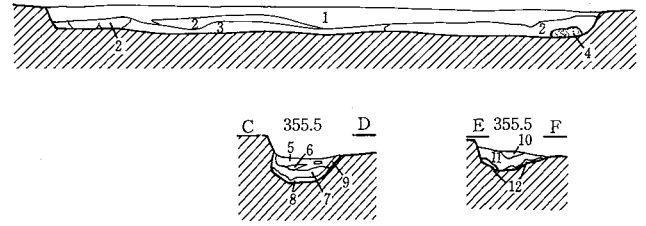
屋代遺跡群①区集落

SB1



A 356.0

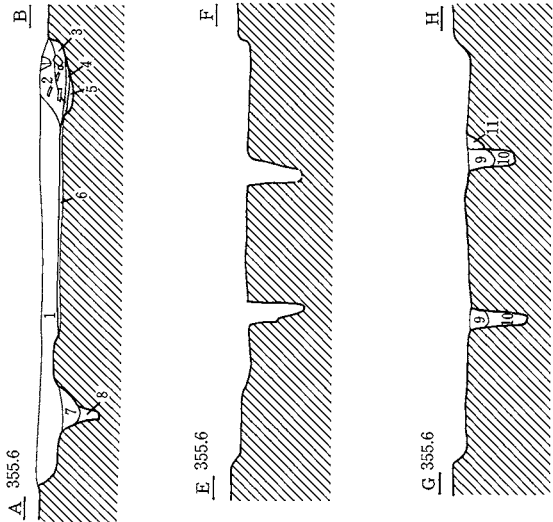
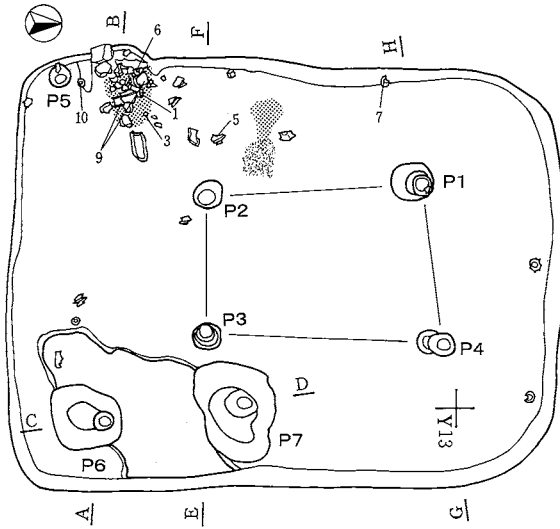
B



SB1

1. 黒 褐 (10YR3/2) 中粒砂 ややしまり、炭化物を多く含み、焼土、粘性小ブロックも混じる
2. 暗 褐 (10YR3/3) 中粒砂 しまり強く、粘性あり。炭化物粒、焼土粒、粘土小ブロックが多量に混じる
3. 2 とほぼ同質
4. 炭層
5. 黒 褐 (10YR3/2) 粘性なく、しまり弱い粗粒。炭化物粒、焼土粒が混じる
6. 黒 褐 (10YR3/2) 5 に炭化物粒が多く混じる
7. 黒 褐 (10YR2/2) 中粒砂 しまり強く、粘性ややあり。焼土、炭化物を多く含む。下部に粘土小ブロックが混じる
8. 褐 (10YR4/3) しまり強く、粘性あり。炭化物微粒子が混じる
9. 黒 褐 (10YR2/2) しまり強く、粘性のややある粗粒。炭化物、焼土粒が多量に混入
10. 暗 褐 (10YR3/3) しまり弱く、粘性ややある粗粒。炭化物が混入
11. 暗 褐 (10YR3/3) 中粒砂 しまり弱く、粘性ややあり。炭化物、焼土、粘土小ブロックが混じる
12. にぶい黄褐 (10YR4/3) しまり強く、粘性のある細粒。炭化物粒、焼土粒が混じる

SB2



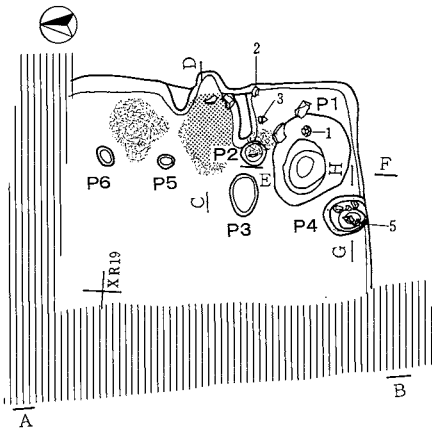
SB2

1. 暗 褐 (10YR3/4) 砂 III-2層より若干暗い
2. 暗 褐 (10YR3/4) 砂 焼土粒子、炭化物粒子が少量混入
3. にぶい黄褐 (10YR4/3) 砂が減り、黄褐土ブロック、焼土粒が混入
4. 赤 褐 (5YR4/6) 火床
5. 暗 褐 (10YR3/4) 黄褐ブロックが混入
6. -
7. にぶい黄褐 (10YR4/3) 黄褐土、灰色シルトブロックが混入、炭化物、焼土粒子が微量混入
8. 褐 (10YR4/4) 7 に比べ黄褐土ブロックが多量に混入、しまりあり。砂がほとんどなくなる
9. にぶい黄褐 (10YR4/3) 黄褐土ブロックが少量混入、砂が混入
10. 褐 (10YR4/4) 黄褐土ブロックが多量に混入、しまり弱い
11. にぶい黄褐 (10YR4/3) 黄褐土、灰褐土ブロックが混入、しまりあり




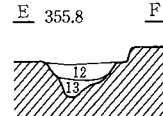
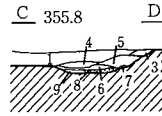
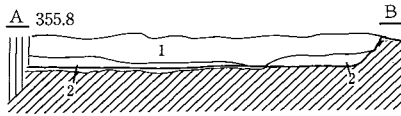
0 2m

SB5

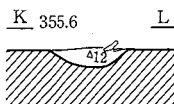
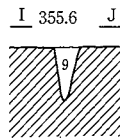
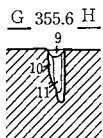
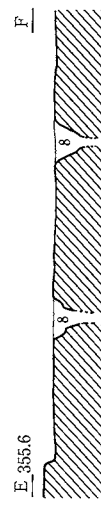
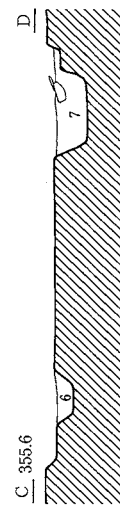
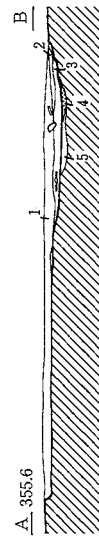
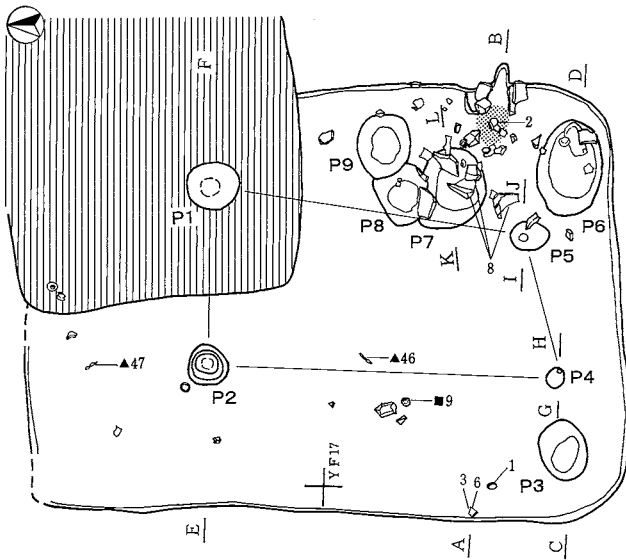


SB5

1. 暗 褐 (10YR3/3) III-1層、III-2層砂主体 焼土、炭化物粒子微量、IV層土少量混入
2. 暗 褐 (10YR3/4) 1 に比べIV-1層ブロックの量が増える
3. 暗 褐 (10YR3/3) 1 に比べ焼土粒子を多く含む
4. 黒 褐 (10YR3/2) III-1層、III-2層砂主体 炭化物、焼土粒子が少量混入
5. にぶい黄褐 (10YR4/3) III-1層、III-2層砂主体 炭化物、焼土粒子が多量に混入
6. 黒 褐 (10YR3/1) 灰、炭化物粒子多量混入、焼土粒子少量混入
7. 暗赤褐 (5YR3/) 焼土粒子混入
8. 赤 褐 (5YR4/6) 火床
9. 褐 (10YR4/6) 黄褐ブロック、炭化物粒子が混入
10. にぶい黄褐 (10YR4/3) 黄褐ブロックが少量混入
11. 暗 褐 (10YR3/4) 黄褐土、黒褐土ブロックが混入
12. 黒褐 (10YR3/2) III-1層、III-2層を主体 炭化物粒子が混入
13. 灰黄褐 (10YR4/2) IV-1層ブロックが混入



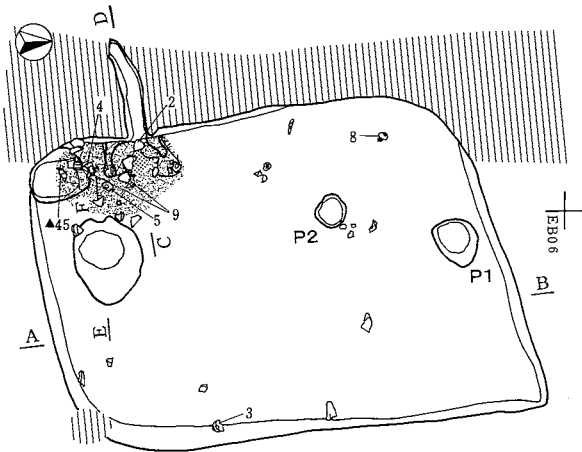
SB13



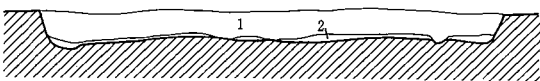
SB13

1. 灰黄褐 (10YR4/2) 砂質 黄褐ブロックが混入
2. 褐 (10YR4/4) 炭化物粒子が少量混入
3. 黒 褐 (10YR3/2) 炭化物粒子が多量混入、焼土粒子が少量混入
4. 赤 褐 (5YR4/6) 火床
5. にぶい黄褐 (10YR4/3) 黄褐土、灰色土ブロック、少量の炭化物粒子が混入
6. にぶい黄褐 (10YR4/3) 砂質主体 底部に灰褐ブロックが混入
7. にぶい黄褐 (10YR4/3) 砂質主体 炭化物粒子が混入
8. にぶい黄褐 (10YR4/3) 下層にブロック増える
9. にぶい黄褐 (10YR4/3) 砂
10. にぶい黄褐 (10YR4/3) ブロック状でしまりが非常に弱い
11. 褐 (10YR4/4) 黄褐土、黒褐土ブロックが入りしまりが強い
12. 暗 褐 (10YR3/3) 砂 黄褐、灰褐、黒褐ブロックが混入。炭化物焼土粒子が少量混入

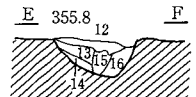
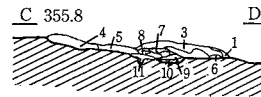
SB6



A 355.8



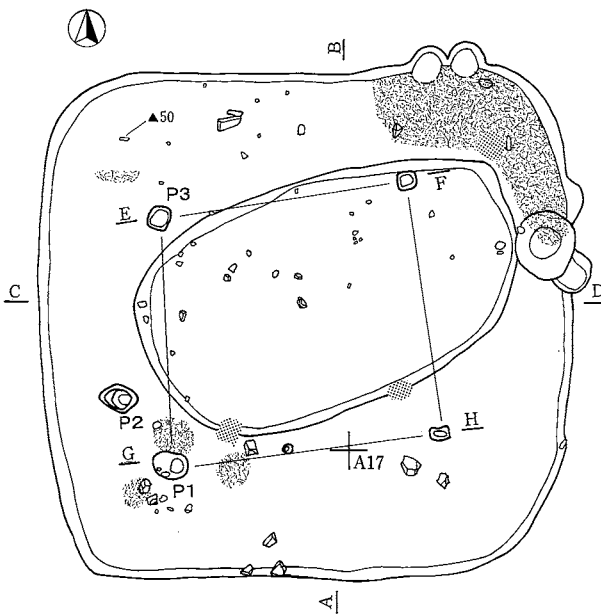
B



SB6

1. III-2層主体
2. 細砂 ややシルト質
3. 暗 褐 (10YR3/4) 中粒砂 粘性、しまりやや強い。炭化物ブロック、焼土粒、灰褐粘土粒が混じる
4. 黒 褐 (10YR2/2) 中粒砂 粘性、しまりややあり。炭化物、焼土粒が多量に混じる。灰褐粘土小ブロックが混じる
5. 黒 褐 (10YR3/1) 4に比べ焼土の混じりが少ない。しまり、粘性が増し、黄褐土ブロックが混じる
6. 黒～黒褐 (10YR2/1～2/2) 中粒砂 粘性、しまりややあり。炭化物、3ブロック、焼土ブロック、褐色粘土ブロックが混じる
7. 極暗褐 (7.5YR2/3) 焼土
8. IV-1層土主体 砂、焼土粒、炭化物粒が混じる
9. 火床 10. 火床
11. 黒 褐 (10YR2/2) 粘土 しまり強い。焼土粒、炭化物を多量に含む
12. にぶい黄褐 (10YR4/3) 砂、焼土粒、炭化物、軽石の小粒、黄褐色小ブロックが混入。
13. 暗 褐 (10YR3/3) 細砂、炭化物片、褐色粘土・黄褐色粘土小ブロック混じる。
14. 灰黄褐 (10YR4/2) 褐色粘土をブロック状に含む。
15. 砂、炭化物、焼土粒塊を多く含む。14がブロックで混入。
16. 黒 褐 (10YR3/1) 15にさらに多くの炭化物、焼土混入。

SB22



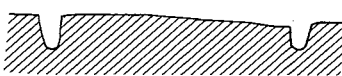
A 355.7



C 355.7



E 355.7



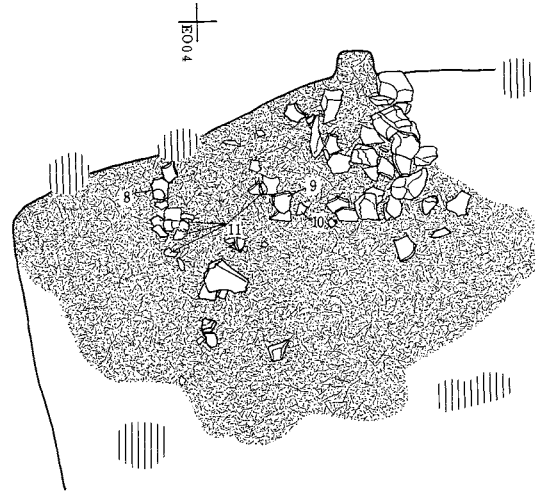
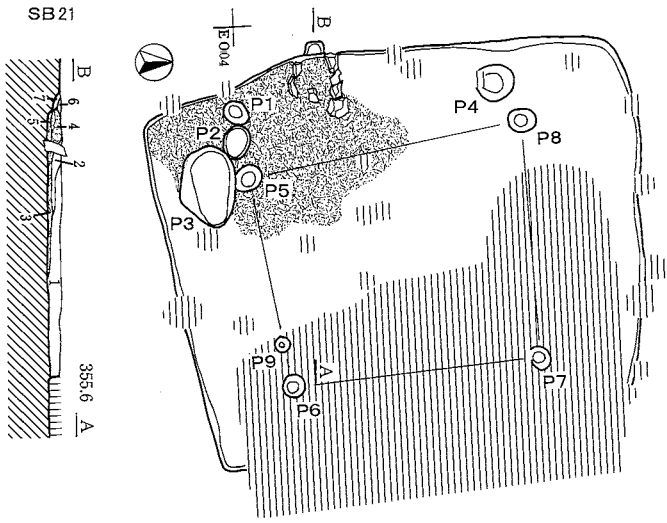
G 355.7



SB22

1. 暗 褐 (10YR3/4) III-2層砂とほぼ同質 黒色砂粒子、若干のパミスと炭化物、焼土粒子を含む
2. 黒 褐 (10YR3/2) 粘性、しまりやや強く粗粒 焼土、炭化物、褐色粘土、にぶい黄褐粘土ブロックを含む
3. 黒 褐 (10YR3/1) 砂質 2に比べしまり強く、粒子が細かい
4. 1に近いが土色暗い。しまり弱くやや粗粒。焼土、炭化物粒、パミスを少量含む
5. 黒 褐 (10YR3/2) 4に粘土粒が混じる。焼土、炭化物粒の量が増す
6. 1に比べ黒色粒子の含有が多い
7. 粗いIII-2層砂
8. 暗 褐 (10YR3/3) IV層に似る粘土



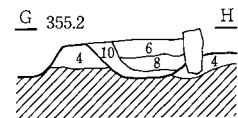
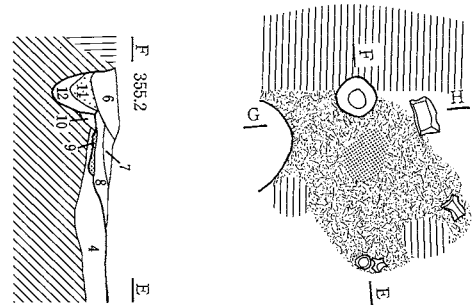
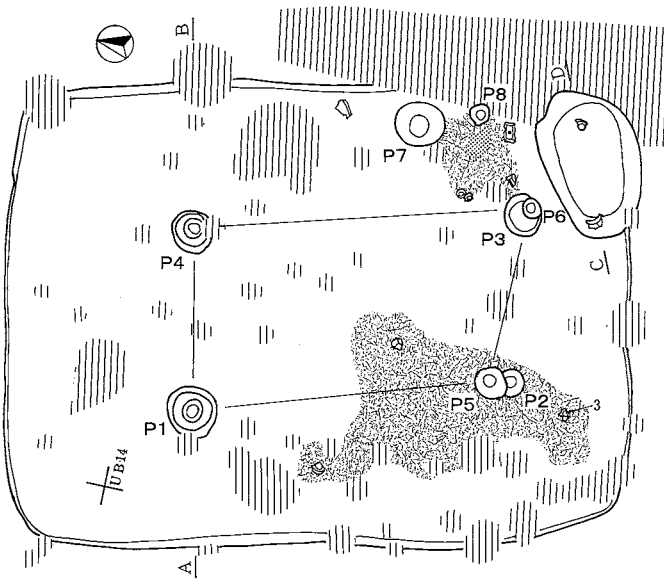


SB21

1. 黒 褐 (10YR3/2) III-2層砂基調 炭化物、焼土粒子が微量混入
2. 黒 褐 (10YR3/1) 1 に比べ炭化物、焼土粒子の量が増す
3. 黒 褐 (10YR2/1) 炭化物粒子多量混入、焼土粒子混入
4. 黒 褐 (10YR3/2) 3 に比べ焼土ブロックが増加
5. 黒 褐 (10YR2/1) 3 に比べ炭化物の量がさらに増加
6. 焼土ブロック
7. 暗 褐 (10YR4/3) 砂基調 焼土粒子が混入

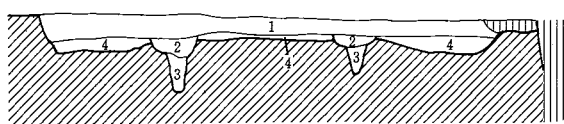
0 1m

SB28

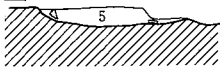


0 1m

A 355.6



C 355.2

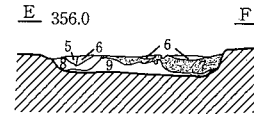
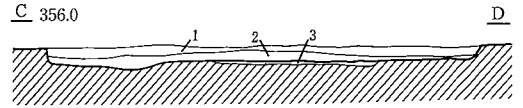
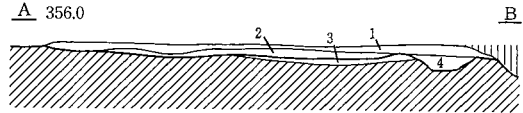
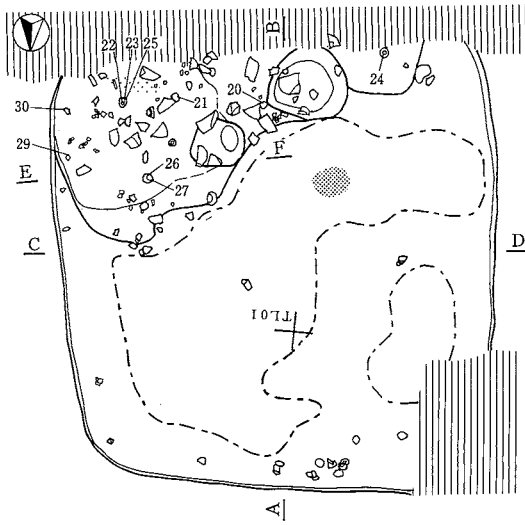


0 2m

SB28

1. 暗 褐 (10YR3/3) III-2層砂がややくすむ 炭化物粒子が混入
2. にぶい黄褐 (10YR4/3) 1 に類似
3. 暗 褐 (10YR3/4) III-2層砂にIV-1層、VI層ブロックが多量混入
4. 暗 褐 (10YR3/4) IV-1層、VI層ブロックが多量に混入
5. 暗 褐 (10YR3/3) III-2層砂基調 焼土、炭化物粒子が混入
6. 暗 褐 (7.5YR3/3) 焼土ブロック、炭化物粒子が混入
7. 暗赤褐 (5YR3/) 焼土粒子が多量混入、炭化物粒子が少量混入
8. 黒 褐 (10YR2/3) 炭化物、灰粒子が多量混入、焼土粒子が混入
9. 赤 褐 (5YR4/6) 火床
10. 褐 (10YR4/4) 焼土、IV-1層ブロックが混入
11. 暗赤褐 (5YR3/) 8 よりも暗い焼土 IV-1層ブロックが混入
12. 暗 褐 (10YR3/3) 少量の焼土粒子とIV層、VI層ブロックが混入

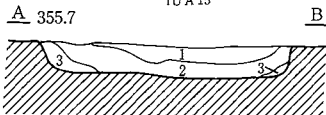
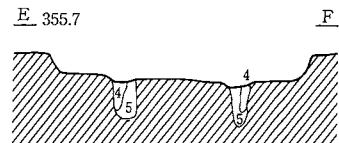
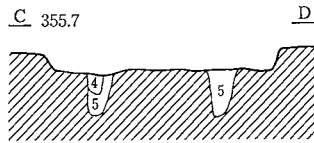
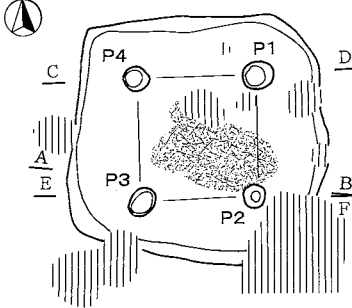
SB40



SB40

1. 暗 褐 (10YR3/3) 細砂 炭化物、焼土粒子、灰白シルトをまばらに含む
2. 灰黄褐 (10YR4/2) 1 に比べしまりあり。黄褐土ブロックが混入する
3. 暗 褐 (10YR3/4) 2 に比べしまりが弱い。炭化物、焼土粒子をまばらに含む
4. 黒 褐 (10YR2/2) ややしまり。炭化物、焼土粒子をまばらに含む
5. にぶい黄褐 (10YR4/3) やや粘性あり。灰白ブロックを含む
6. 黒 褐 (10YR2/2) 炭化物層 やや粘性あり。焼土粒子わずかに含む
7. 暗 褐 (10YR3/4) 炭化物、焼土粒子をまばらに含む
8. 黒 褐 (10YR2/2) 炭化物、焼土粒子を多量に含む
9. にぶい黄褐 (10YR4/3) 2 に比べ炭化物、焼土粒子の混入量が少ない

SK138

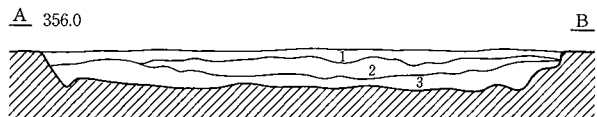
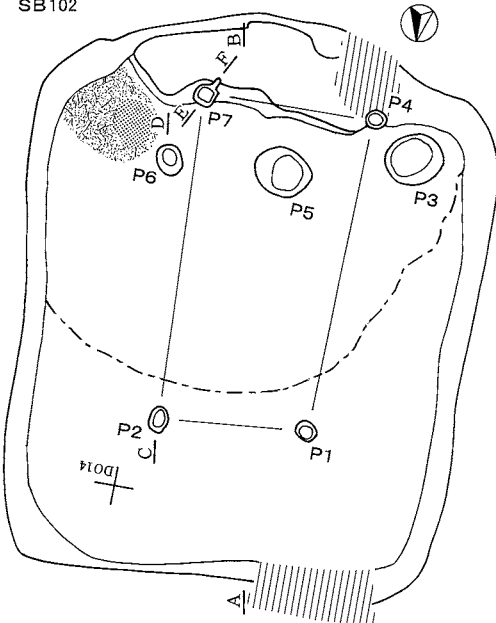


SK138

1. 黒 褐 (10YR2/3) やや灰色がかかる。炭化物粒子下面に集中、IV-1層ブロックが少量混入
2. にぶい黄褐 (10YR4/3) IV-1層ブロックが多量に混入。炭化物、焼土粒子が混入
3. 褐 (10YR4/4) IV-1層ブロックが多量に混入
4. 暗 褐 (10YR3/3) III-1層黄褐色粒子混入。しまり弱い。
5. にぶい黄褐 (10YR4/3) IV-1層ブロック多量に混入。しまり強い。V1層ブロック混入。


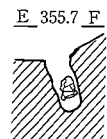

屋代遺跡群②区集落

SB102


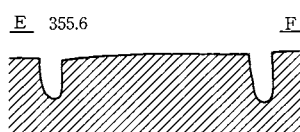
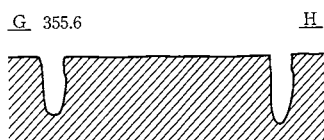
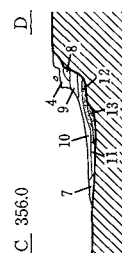
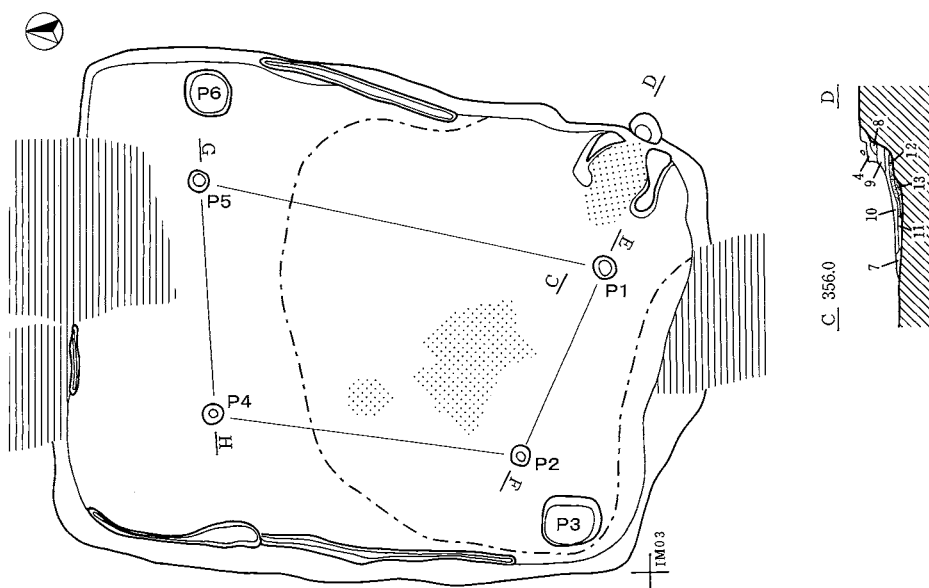
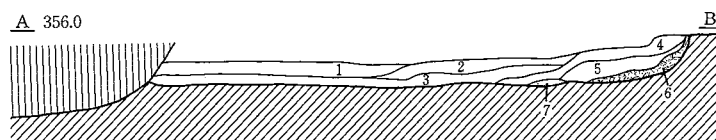
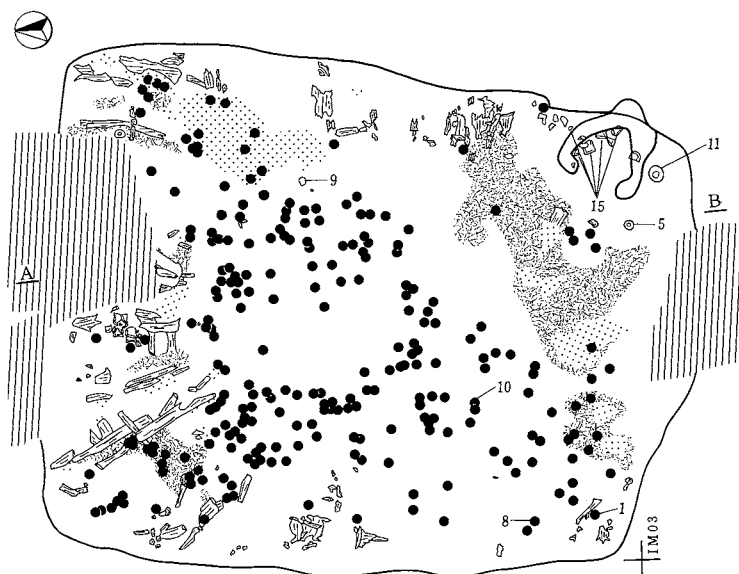


SB102

1. 暗 褐 (10YR3/4) 砂質 鉄分、黄褐土ブロック、細かな軽石が混入
2. 黒 褐 (10YR2/2) 砂質 鉄分を含む。
3. にぶい黄褐 (10YR4/3) 砂質 鉄分含む。部分的に炭化物が混入



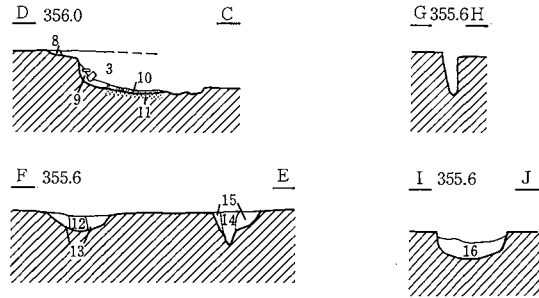
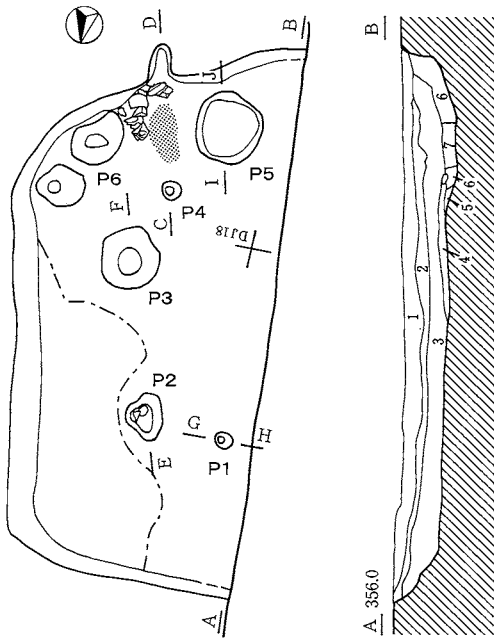
SB101



SB101

1. 褐 (7.5YR4/3) 砂 炭、焼土粒を微量含む (Ⅲ-1層)
2. 暗 褐 (7.5YR3/4) 砂 炭、焼土粒を若干含む (Ⅲ-1層)
3. 黒 褐 (10YR3/1) Ⅲ-1層基調 炭化物、焼土を多量に含む
4. 褐 (7.5YR4/6) 砂 Ⅲ-1～Ⅲ-2層
5. 暗 褐 (7.5YR3/4) 砂 炭化材、灰を多く含む。若干の焼土、灰色粘土ブロックを含む
6. 黒 (10YR2/1) 炭化物層 炭、灰が縞状に堆積
7. 橙 (5YR7/5) 焼土層 炭化物を多く含む
8. 灰 褐 (10YR5/1) 焼土ブロックが少量混入
9. 灰 褐 (10YR5/1) カマド構築粘土の焼成塊を多く含む
10. 褐 (10YR4/4) 砂 焼土化した砂、黄白粘土ブロックを少量含む
11. 黒 褐 (10YR2/2) 炭を吸収し黒色化したような砂
12. 炭化物層
13. 炭化物層

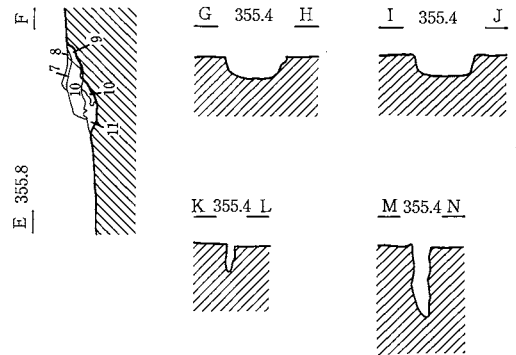
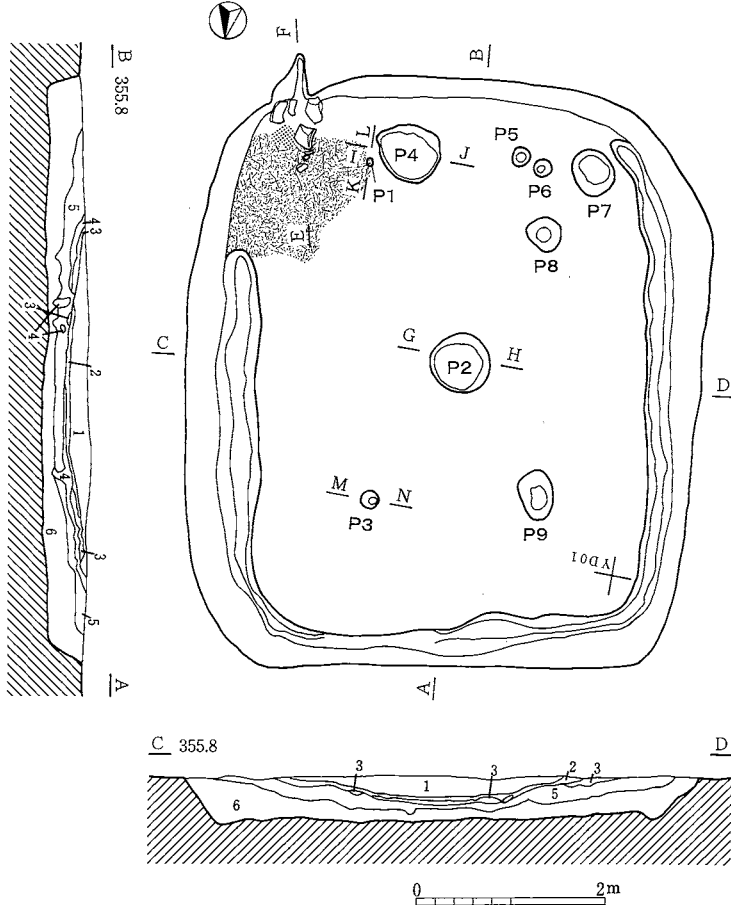
SB103



SB103

1. 暗 褐 (7.5YR3/4) III-1層に近似する砂 黄灰砂ブロックを含む
2. 黒 褐 (10YR3/1) 砂 III-1層、黄灰砂を含む
3. 褐 灰 (10YR6/1) 砂 鉄分が沈着。炭化物粒子を微量含む
4. 褐 灰 (10YR6/1) 砂 黄灰砂を若干筋状に含む
5. 灰 白 (10YR7/1) 砂 炭化物、IV-1層ブロックを含む
6. 灰 白 (10YR7/1) 砂 灰白砂、褐色砂の互層。固くしまる
7. 褐 灰 (10YR6/1) 砂 3に近似 炭化物粒、褐色砂、灰色粘質土ブロックを含む
8. 炭化物層
9. 明黄褐 (10YR6/6) 砂
10. 黒 褐 (10YR2/2) 炭化物層
11. 火床
12. 灰黄褐 (10YR4/2) 砂
13. 褐 (10YR4/4) 砂 IV-1層ブロックをやや多く含む
14. 黒 褐 (10YR3/1) 砂 褐色砂、IV層ブロックを微量含む
15. 褐 (10YR4/4) 砂 黒褐砂が縞状に混じり、IV-1層ブロックを含む
16. 黒 褐 (10YR3/2) 砂質 炭化物と褐灰粘質土が縞状に堆積。鉄分を含む

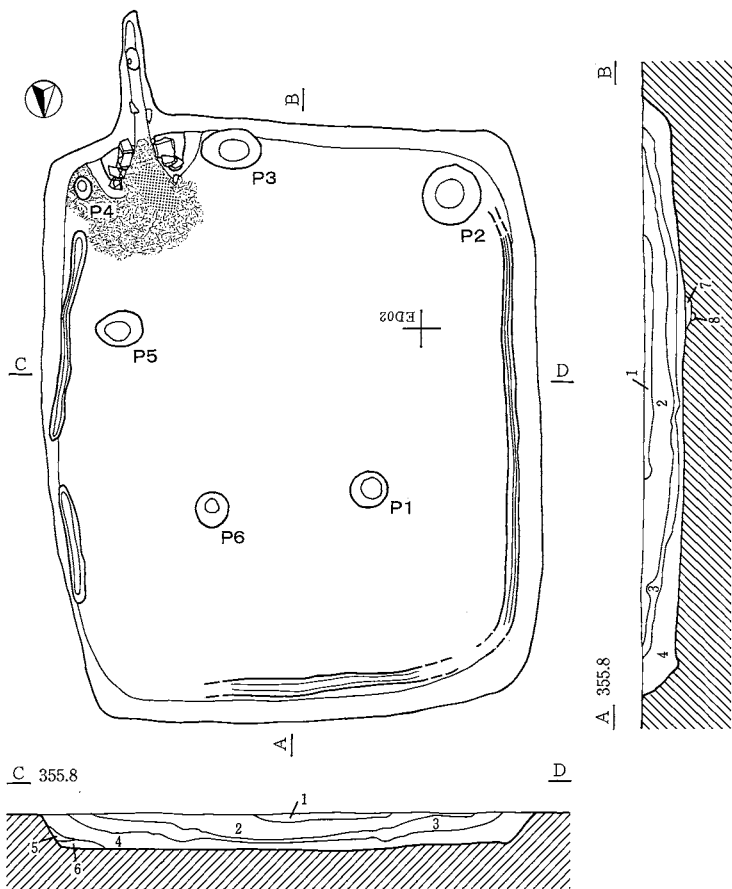
SB108



SB108

1. 暗 褐 (10YR3/3~3/4) 砂質 粒径均質、溶脱のあとがみられる
2. 褐 (10YR4/6) シルト質粘性土 鉄分の斑点がわずかに混在
3. 暗 褐 (10YR3/3~3/4) 砂質 1に類似
4. 黒 褐 (10YR2/2~2/3) 砂質 1、3に比べ細粒、炭化物を含む
5. 暗 褐 (10YR3/3) 細砂主体 粘性少しあり
6. 暗 褐 (10YR3/4) 砂質 粘性わずかにあり。床面付近にシルト質粘土が混じる
7. にぶい黄褐 (10YR4/3) 細砂
8. 黒 褐 (10YR2/2) 中~細砂 下部は黒色
9. 暗 褐 (10YR3/3) 中~細砂
10. 黒 褐 (10YR3/2) 中~細砂 下部は黒色
11. 砂 灰、炭化物、焼土粒が混じる

SB106

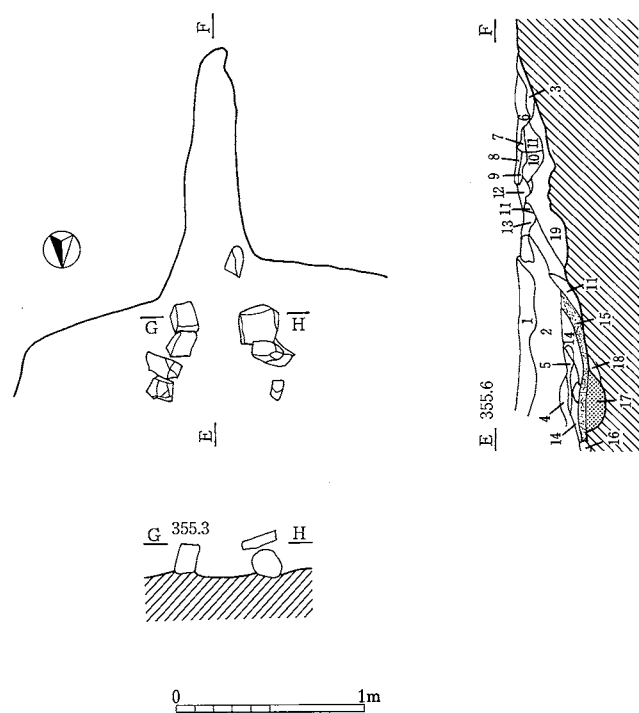


SB106

1. 暗 褐 (10YR3/3) 砂質 黒褐砂、暗褐砂が斑状に分布。褐色砂ブロックが混入
2. 暗 褐 (10YR3/4) 砂質 炭粒、軽石をわずかに含む。1 に比べしまり弱い
3. 暗褐～黒褐 (10YR3/3～3/2) 2 に比べ灰色味。炭粒がわずかに混入
4. 暗褐～黒褐 (10YR3/3～3/2) 3 に近似。褐色シルトブロックが混入
5. にぶい黄褐 (10YR5/3) 褐色シルトがわずかに混入
6. にぶい黄褐 (10YR4/3) 褐色シルトがわずかに混入
7. にぶい黄褐 (10YR5/4) 粒子粗く、しまりなし。軽石を多量に含む。明黄褐砂、灰黄褐土が少量混入
8. 灰 白 (10YR7/1) 粘性弱く、しまりあり。にぶい黄橙砂が少量混入

0 2m

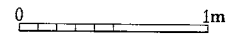
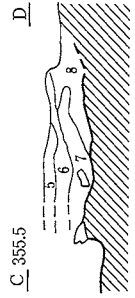
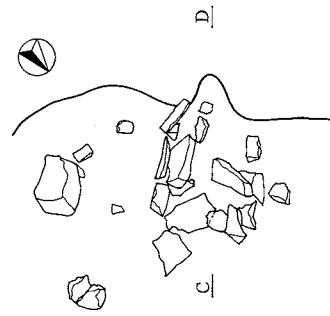
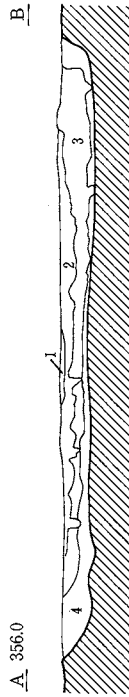
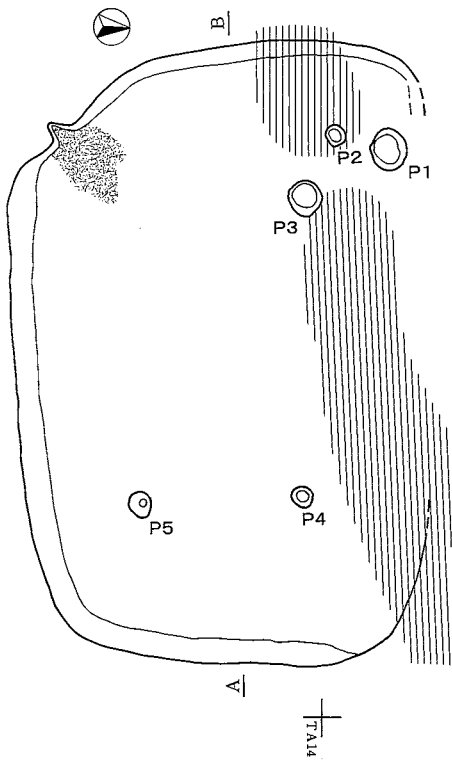
SB106 カマド



SB106 カマド

1. にぶい黄褐 (10YR4/3) 砂質 しまりあり
2. にぶい黄褐 (10YR6/3) 1 に類似 炭化物、焼土粒をわずかに含む
3. にぶい黄褐 (10YR6/4) 1 に類似 わずかに炭化物、焼土粒を含む
4. にぶい黄褐 (10YR6/4) 砂質 炭化物、焼土粒をわずかに含む
5. にぶい黄褐 (10YR6/4) 4 に類似 炭化物、焼土粒をやや多く含む
6. にぶい黄褐 (10YR6/4) 4 に類似 炭化物、焼土粒、にぶい黄橙土を少量含む
7. 黄 褐 (10YR5/6) 砂質 灰白砂が少量混入
8. にぶい黄褐 (10YR5/4) 砂質 焼土ブロックをやや多く含む
9. にぶい黄橙 (10YR7/2) 粘性ややあり。灰白砂が多く混入
10. にぶい黄褐 (10YR4/3) 砂質 炭化物、焼土粒、灰白土を少量含む
11. にぶい黄褐 (10YR5/3) 砂質 にぶい黄橙砂がやや多く混入
12. にぶい黄褐 (10YR5/3) 11 に類似 砂の混入量が多い。炭化物、焼土粒をわずかに含む
13. 黄 褐 (10YR5/6) 9 に類似しやや明るい、灰白砂が少量混入
14. にぶい黄橙 (10YR6/3) 砂質 少量の炭化物と多量の焼土粒を含む
15. 炭化物層
16. 黄 褐 (10YR5/6) 砂質
17. にぶい赤褐 (2.5YR5/4) やや粘性、しまりあり
18. 明褐灰 (10YR7/1) やや粘性、しまりあり。炭化物、焼土粒をわずかに含む
19. III-2層にIII-1層が少量混入

SB109

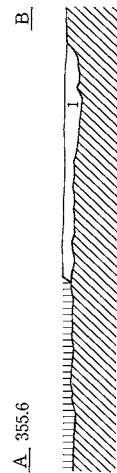
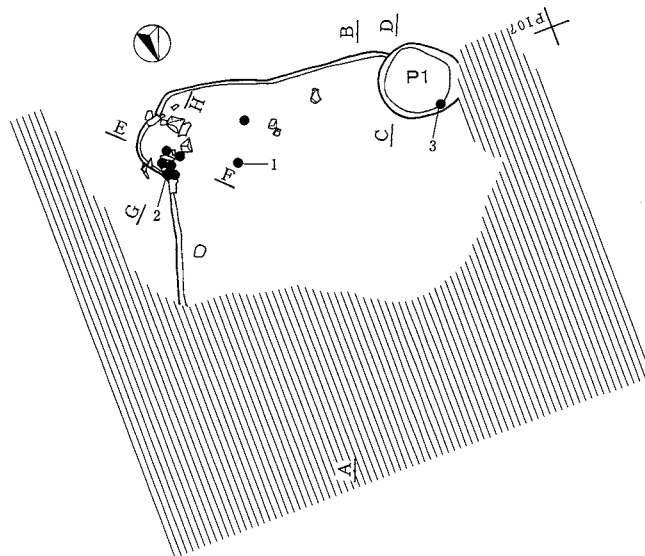
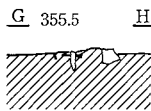
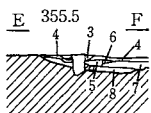



SB109

1. 暗褐色 (10YR3/3) 砂質 明黄褐シルト質土が斑状に混入
2. 暗褐色 (10YR3/3) 砂質 しまり弱い
3. 黒褐色 (10YR2/3) 中～細砂
4. にぶい黄褐 (10YR4/3) シルト しまり強い
5. III-1層
6. 暗褐色 (10YR3/4) 中～細砂 白色軽石粒を含む
7. 黒褐色 (10YR3/2) 中～細砂 細かな炭化物が混入
8. 暗褐色 (10YR3/3) 中～細砂


屋代遺跡群③b区集落

SB3021

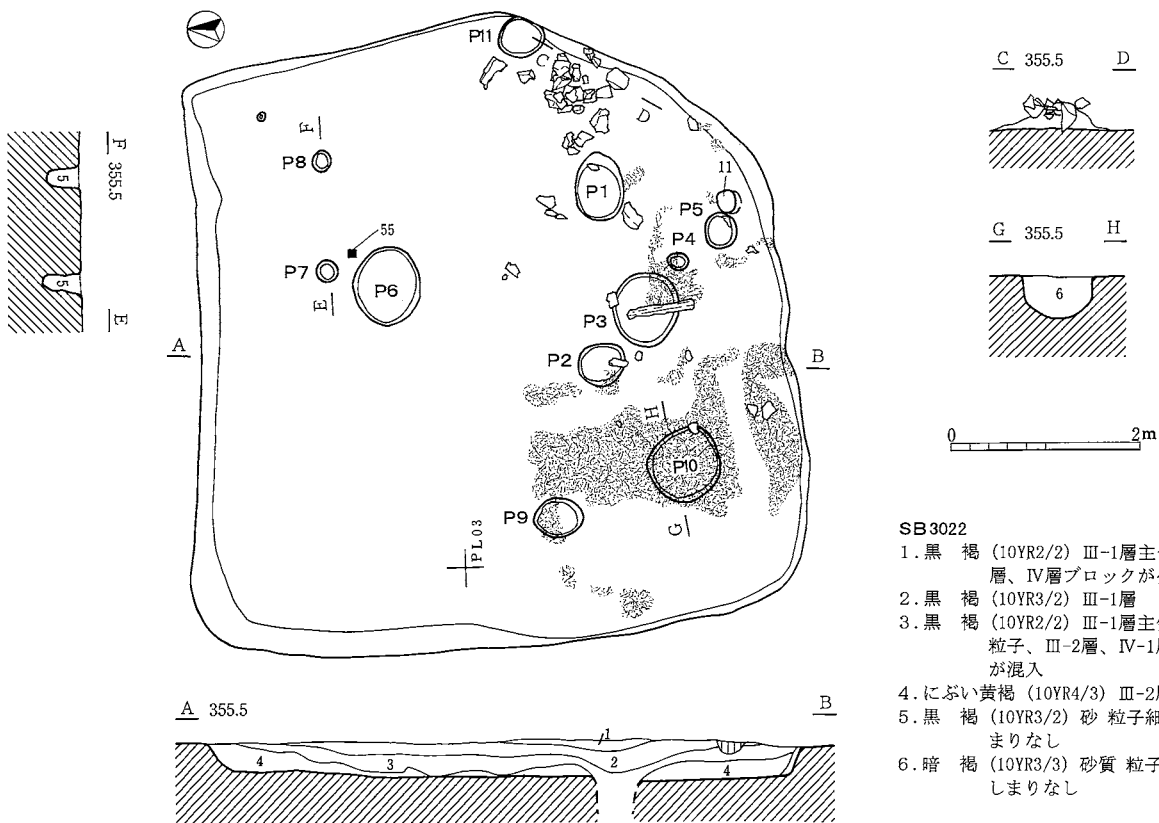


SB3021

1. 灰黄褐 (10YR4/2) III-2層が若干黒味がかかる
2. 灰黄褐 (10YR4/2) IV層ブロックが混入、1に比べやや明るい
3. 褐色 (10YR4/4) III-2層 鉄分の集積が強く、黄味がかかる
4. 暗褐色 (10YR3/3) 1に焼土粒子が混入
5. 黒褐色 (10YR3/2) III-2層主体 焼土粒子が混入
6. 灰黄褐 (10YR4/2) IV層ブロック、焼土粒子が混入
7. 黒 (10YR2/1) 炭化物粒子が多量に混入
8. 砂 焼土を含む。炭化物粒子が多量に混入

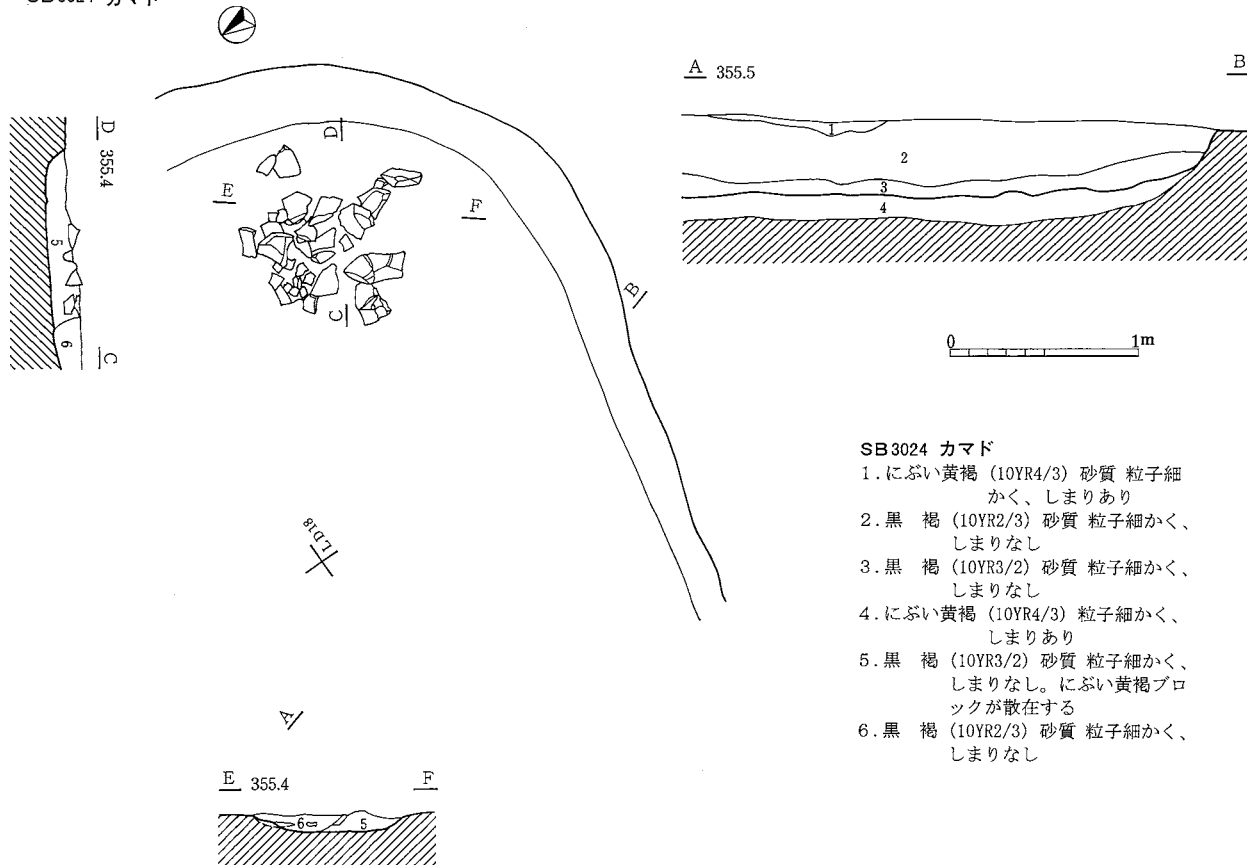


SB3022



- SB3022**
1. 黒 褐 (10YR2/2) Ⅲ-1層主体 Ⅲ-2層、Ⅳ層ブロックが少量混入
 2. 黒 褐 (10YR3/2) Ⅲ-1層
 3. 黒 褐 (10YR2/2) Ⅲ-1層主体 炭化物粒子、Ⅲ-2層、Ⅳ-1層ブロックが混入
 4. にぶい黄褐 (10YR4/3) Ⅲ-2層砂
 5. 黒 褐 (10YR3/2) 砂 粒子細かく、しまりなし
 6. 暗 褐 (10YR3/3) 砂質 粒子細かく、しまりなし

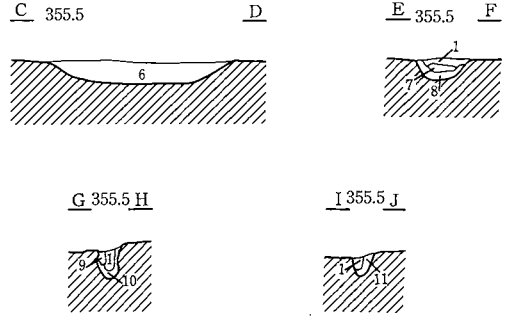
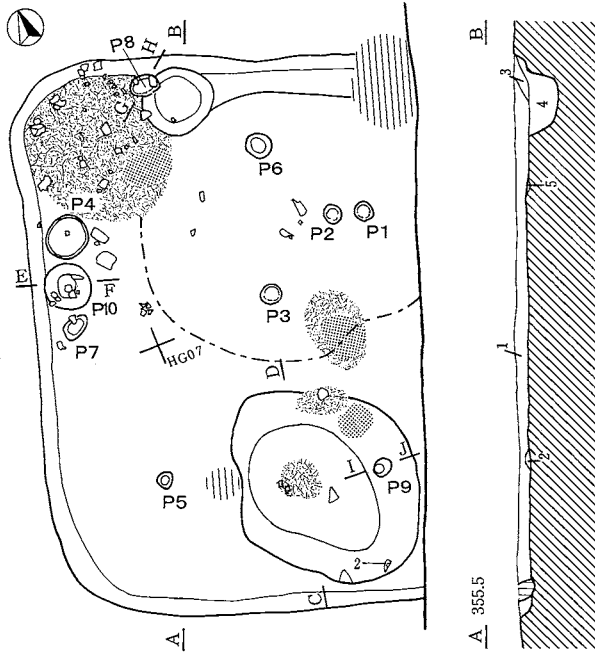
SB3024 カマド



- SB3024 カマド**
1. にぶい黄褐 (10YR4/3) 砂質 粒子細かく、しまりあり
 2. 黒 褐 (10YR2/3) 砂質 粒子細かく、しまりなし
 3. 黒 褐 (10YR3/2) 砂質 粒子細かく、しまりなし
 4. にぶい黄褐 (10YR4/3) 粒子細かく、しまりあり
 5. 黒 褐 (10YR3/2) 砂質 粒子細かく、しまりなし。にぶい黄褐ブロックが散在する
 6. 黒 褐 (10YR2/3) 砂質 粒子細かく、しまりなし

屋代遺跡群④区集落

SB4003

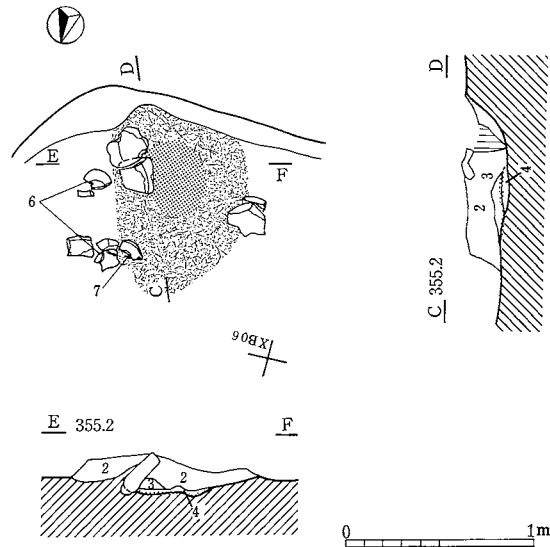
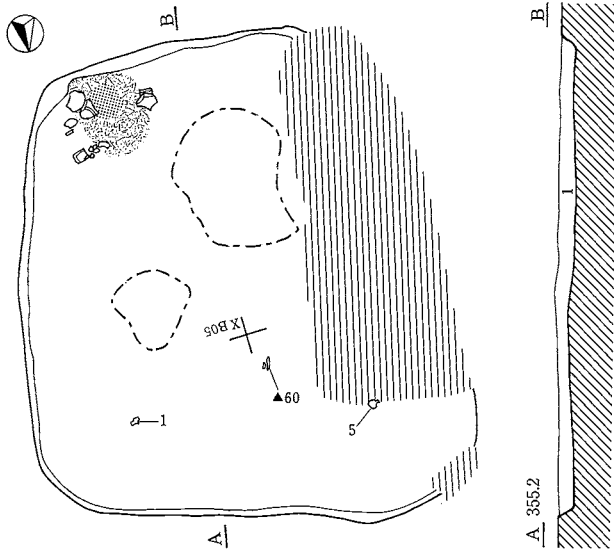


SB4003

1. 褐 (10YR4/4) III-1層主体 IV-1層小ブロック、炭化物、焼土、砂が混入。しまりやや強い
2. 褐 (10YR4/4) Iに類似 粘性、しまり強い
3. 暗 褐 (10YR3/3) III-2層類似の粗砂
4. 黒 褐 (10YR2/2) 粗砂 炭化物が少量混入
5. 炭化物
6. 黒 褐 (10YR3/1) 炭化物、IV-1層ブロックを含む。しまり強い
7. にぶい黄褐 粘土主体 下部に炭化物堆積。焼土を少量含む
8. 灰黄褐 (10YR4/2) III-2層類似の粗砂 黄褐粘土ブロック、焼土混入
9. Iに炭化物がやや多く混入
10. IとIV-1層、黄褐粘土ブロックの混合
11. IV-1層に黒褐土ブロックが少量混入

0 2m

SB4201

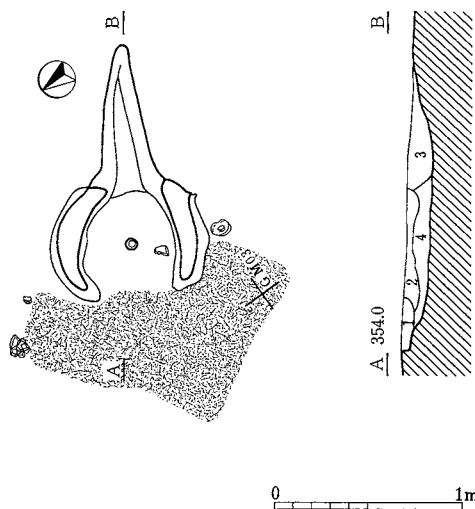


SB4201

1. 褐 (10YR4/4) 砂質 鉄分、焼土粒を含む
2. 砂質 焼土粒を含む
3. 黄 褐 砂質 やや粘質
4. 火床

0 1m

SB4501 カマド

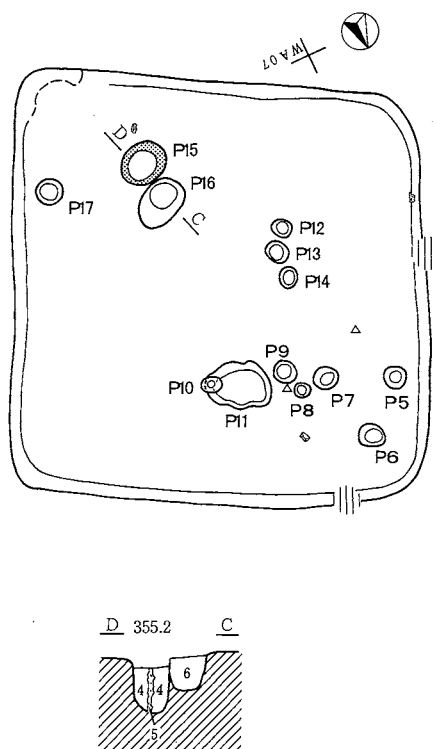
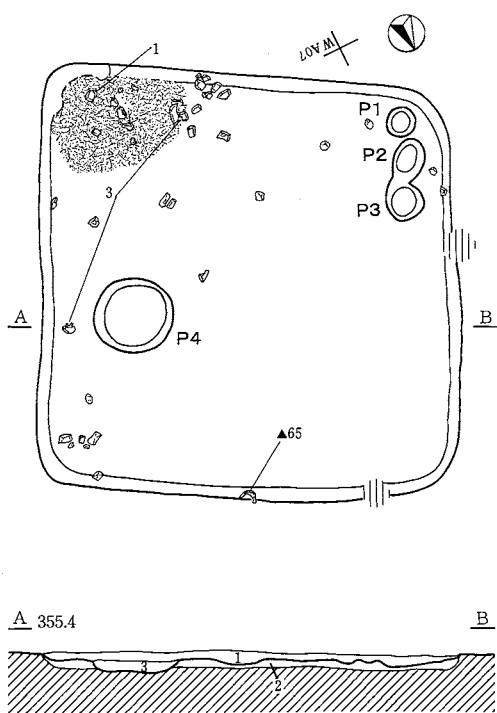


SB4501 カマド

1. 褐 (10YR4/4) 砂質
2. 褐 (10YR4/4) 粗砂 炭ブロック、焼土ブロックが混入
3. 褐 (10YR4/4) 砂質 褐色斑が40%混入
4. 褐 (10YR4/4) 砂質 炭化物ブロックが20%混入

SB4503

床下



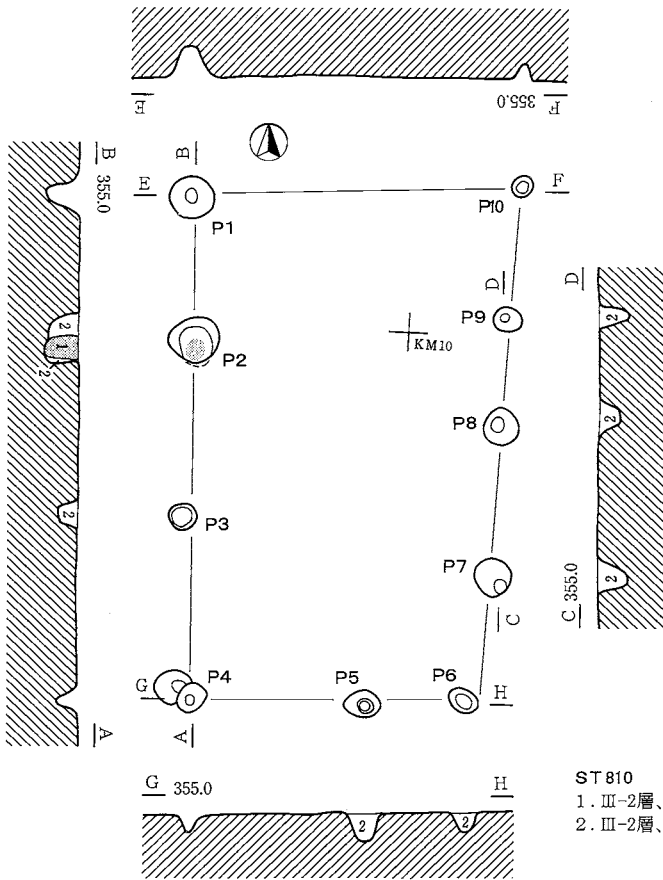
SB4503

1. 暗 褐 (10YR3/4) 細砂 焼土斑点が混入
2. 暗 褐 (10YR3/4) 砂質 炭粒、焼土粒が散在
3. 暗赤褐 (5YR3/3) 焼土ブロックが混入する
4. 暗 褐 (10YR3/4) 焼土、炭粒、砂ブロックが混入
5. 噴砂
6. 黒 褐 (10YR3/2) 粘土 鉄分を含む

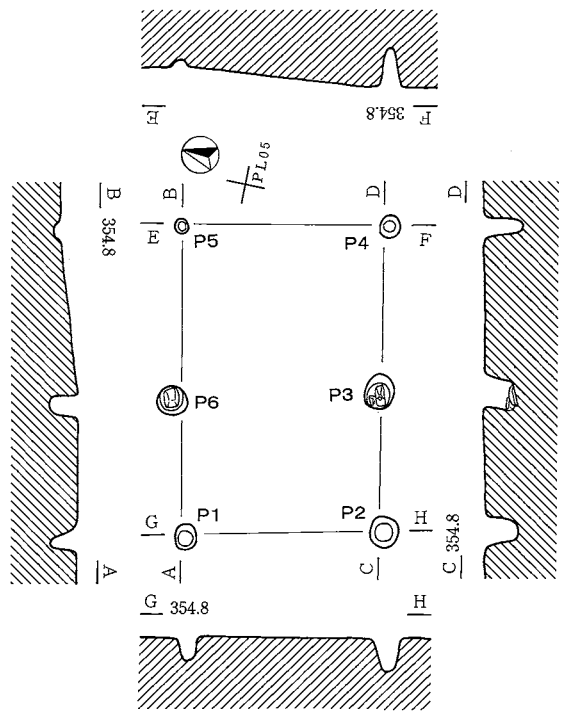
0 2m

掘立柱建物跡 (ST) 更埴条里遺跡 I 地区集落

ST 810



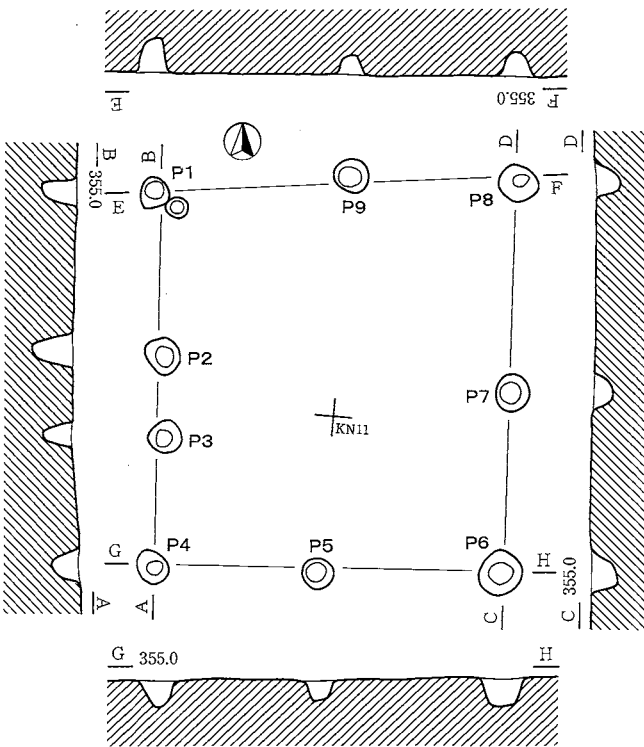
ST 812



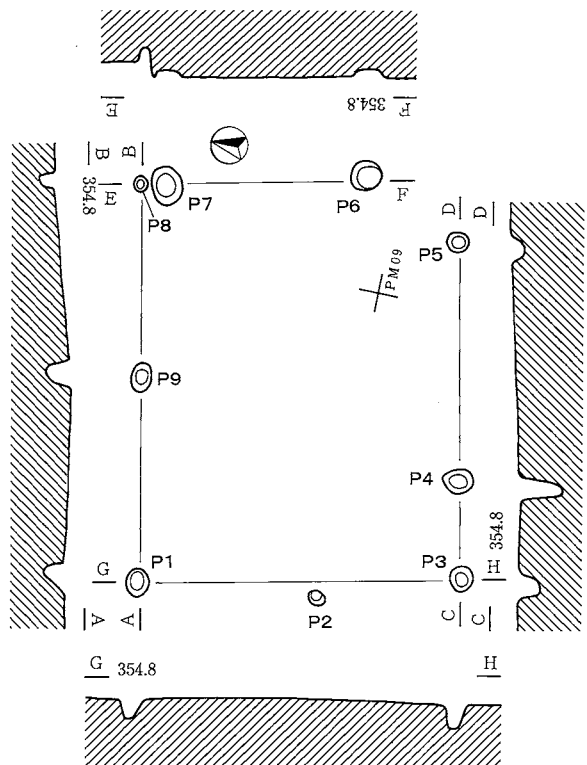
ST 810

1. III-2層、IV-1層、VI層がブロック状で混合。柱痕
2. III-2層、IV-1層、VI層がブロック状で混合

ST 811




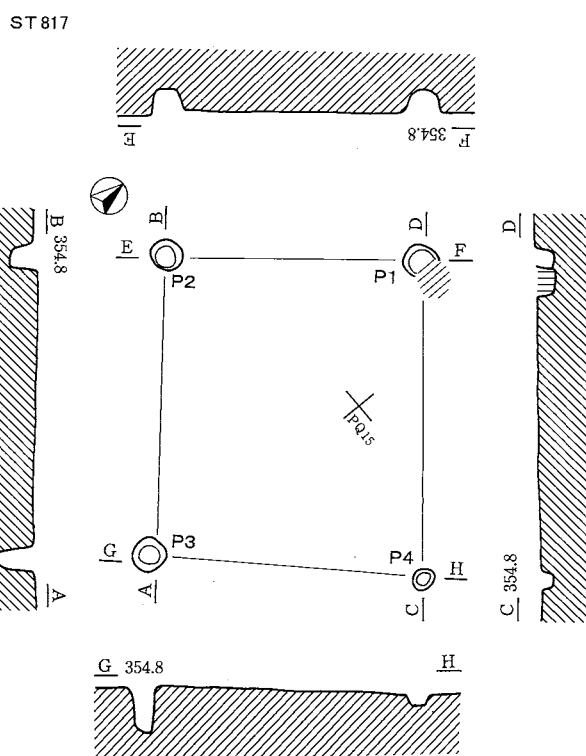
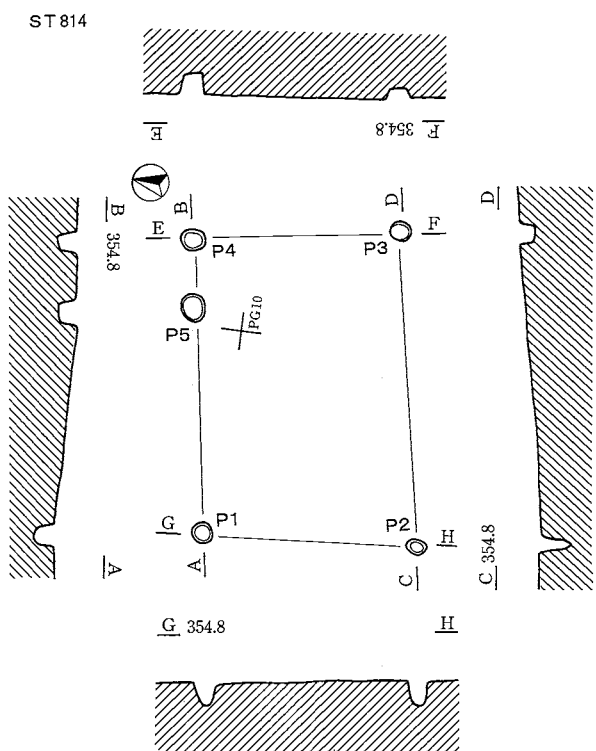
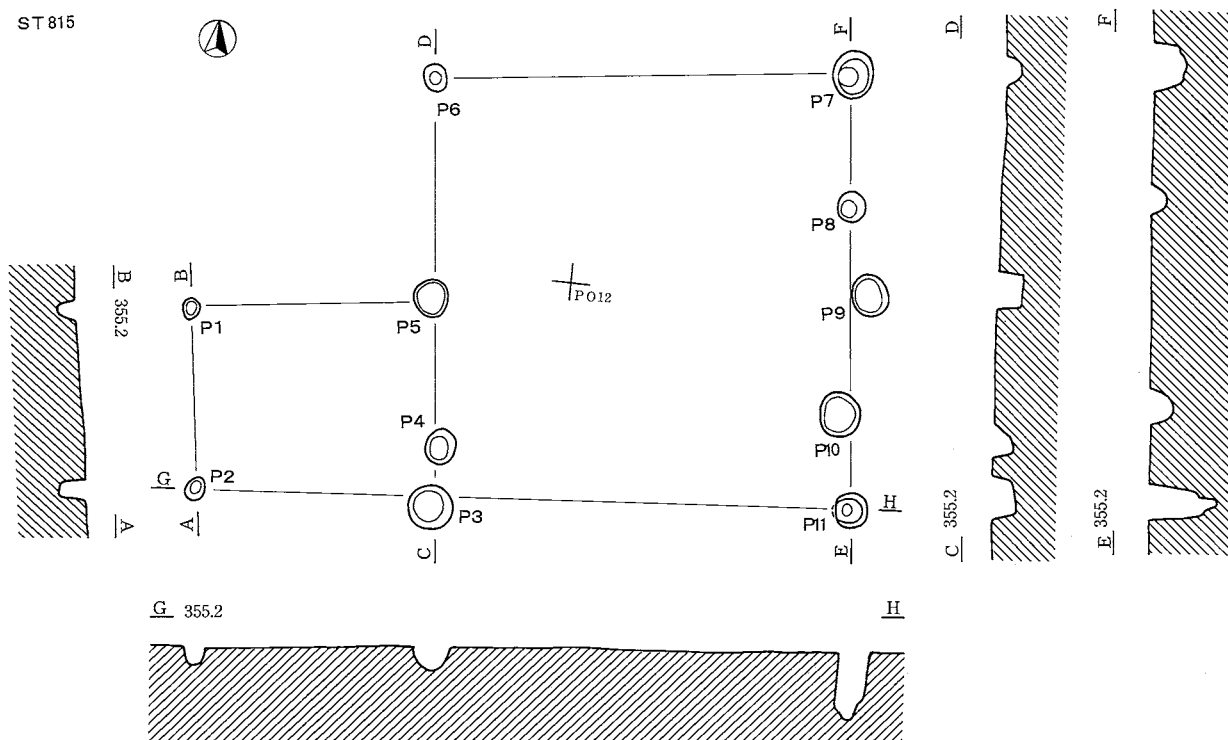
ST 813



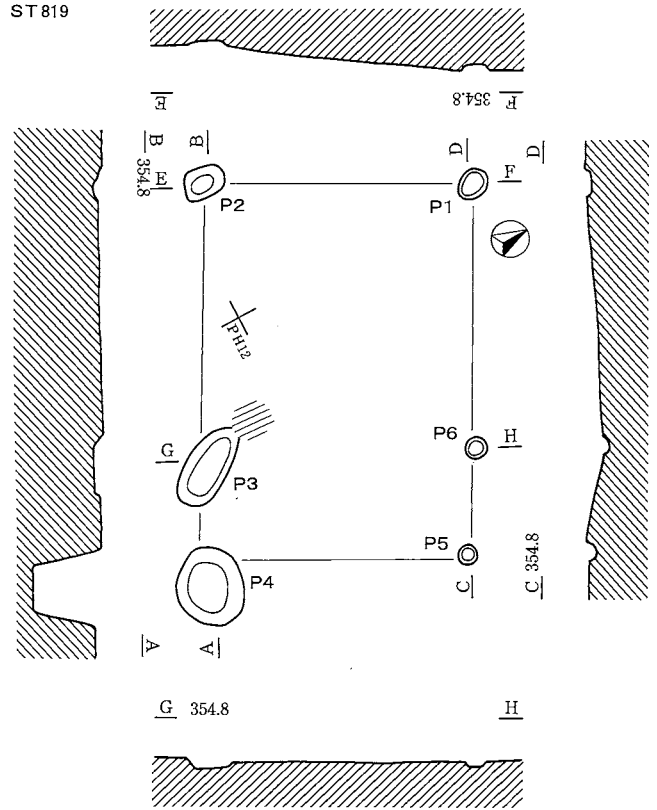
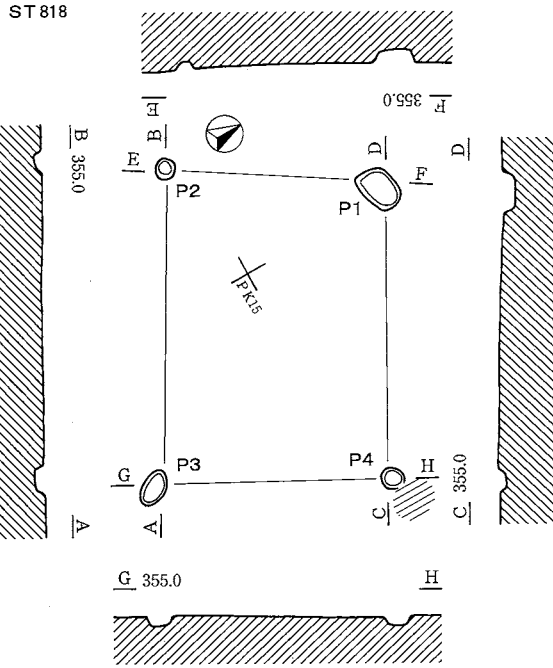
ST 811

- III-2層、IV-1層土の混合。VI層ブロックが混入

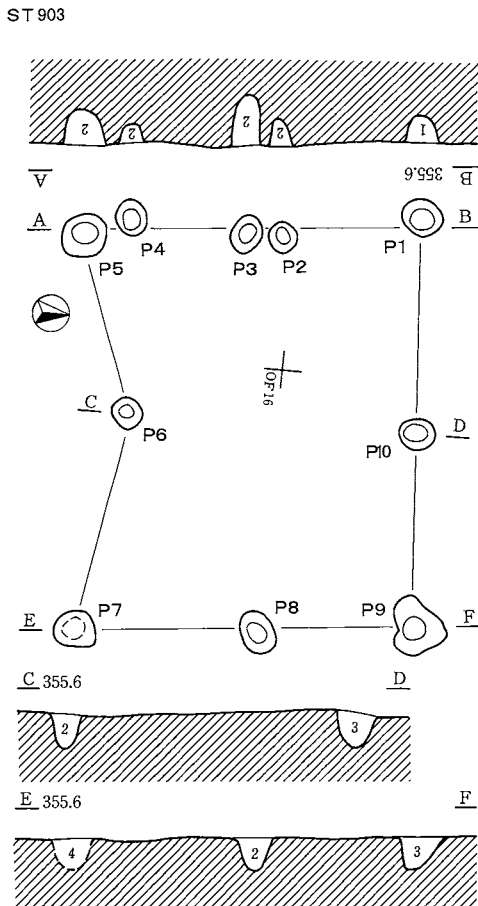




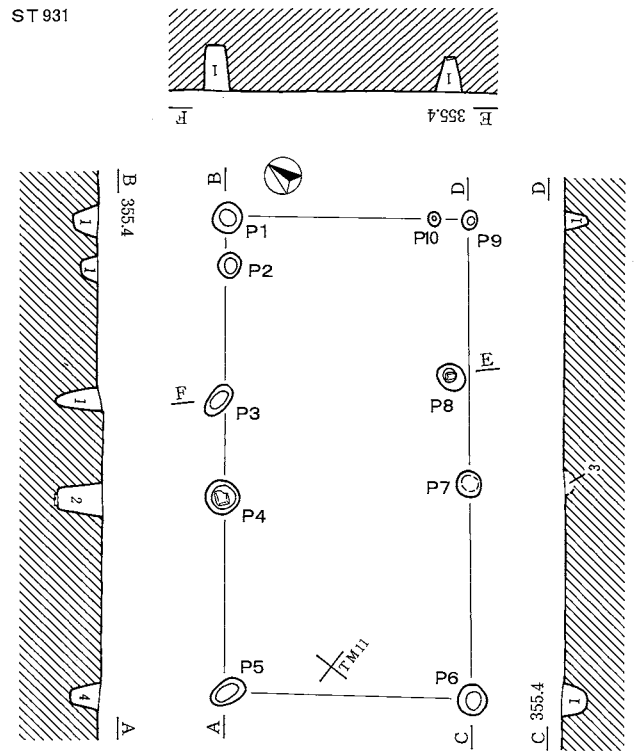
掘立柱建物跡個別図 (古代 2) 2 (更埴条里遺跡 I 地区集落)



更埴条里遺跡 K 地区集落



- ST 903
1. 暗 褐 (7.5YR3/3) シルト
 2. 暗 褐 (7.5YR3/4) 砂質に近いシルト
 3. 暗 褐 (10YR3/4) 粘土 にぶい黄褐土、黄色ブロック、灰色ブロックを多く含む
 4. 褐 (10YR4/4) 粘性、しまりなし。暗褐土ブロックが若干混入

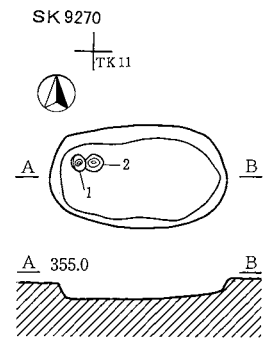
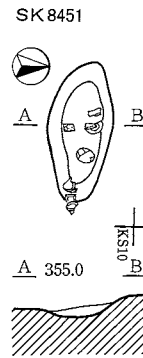
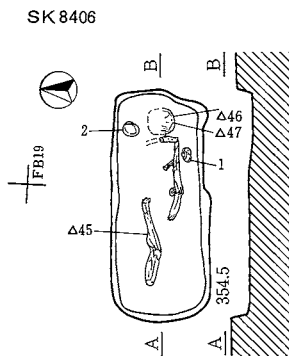
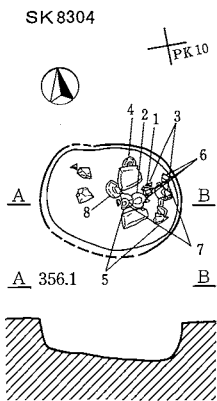


- ST 931
1. にぶい黄褐 (10YR4/3) 砂 炭化物が 5% 混入
 2. 1 に酸化鉄分が混入
 3. にぶい黄褐 (10YR4/3) 砂 褐色砂が 5~10% 混入
 4. 3 に比べ、褐色砂の混入量が多い

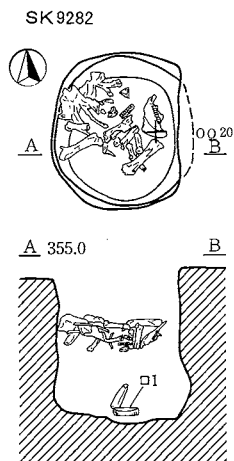
0 2m

墓坑・井戸跡ほか (SK)
更埴条里遺跡 I 地区集落

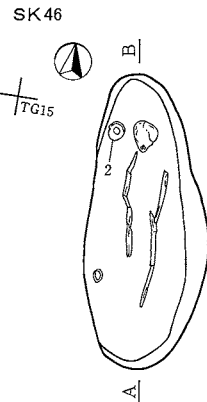
更埴条里遺跡 K 地区集落



SK 8451
褐 (10YR4/4) 砂質 炭化物を多く含み、軽石も混入する



屋代遺跡群①区集落

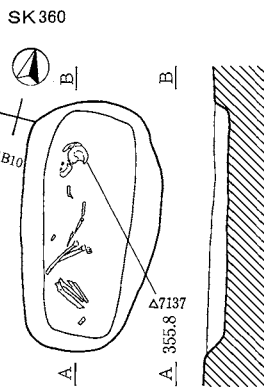
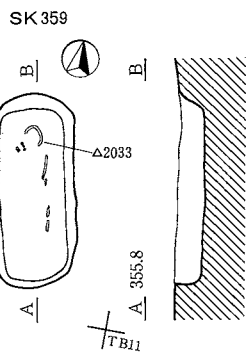
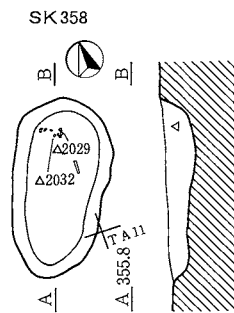


SK 46
褐 (10YR4/4) III-2層に近いが、若干灰黒色が強い。粘性なく、IV-1層ブロック、黒色粒子が混入する

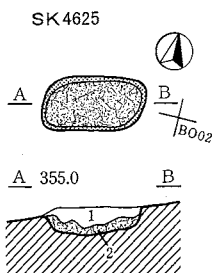
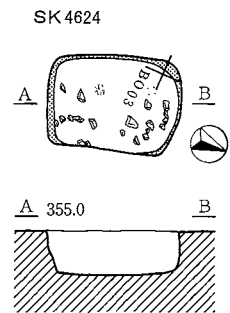
SK 358
暗 褐 (10YR3/3) III-2層砂よりわずかに暗い。灰褐ブロックが混入

SK 359
黒 褐 (10YR2/2) III-2層砂より暗い。炭化物をわずかに含む

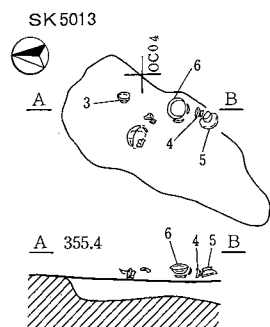
SK 360
暗 褐 (10YR3/2) III-2層砂よりやや暗い。部分的に炭化物粒子がわずかに混入



屋代遺跡群④区集落




屋代遺跡群⑤区集落



SK 4624
褐 灰 (10YR4/1) 粘性、しまりあり。炭化物粒が5%混入

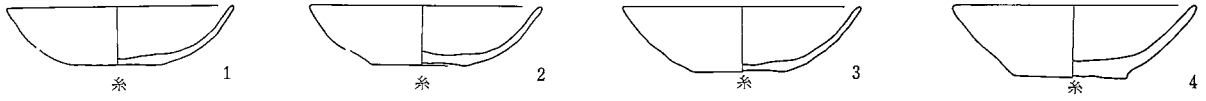
SK 4625
1. 褐 灰 (10YR4/1) 固くしまる。焼土ブロック、炭化物粒が混入
2. 炭の堆積 褐灰土が混入

SK 5013
褐 (10YR4/4) シルト 粘性、しまりややあり。III-2層にかなり近似

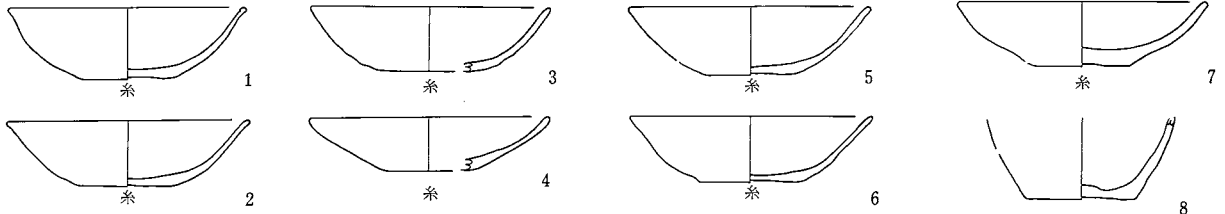


更埴条里遺跡

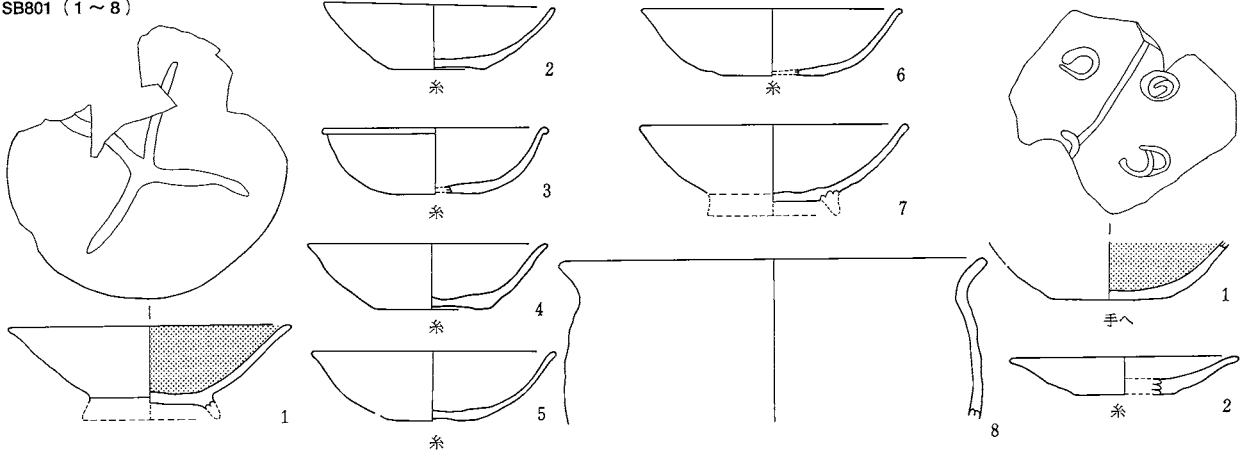
SB701 (1~4)



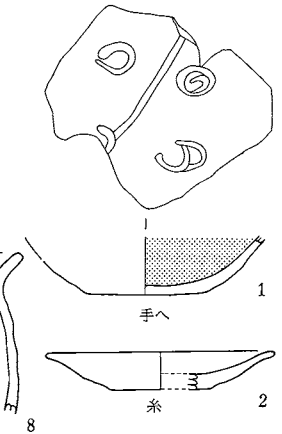
SB702 (1~8)



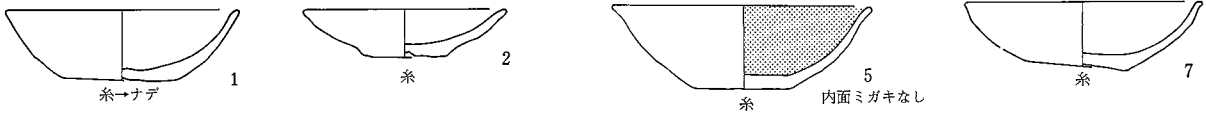
SB801 (1~8)



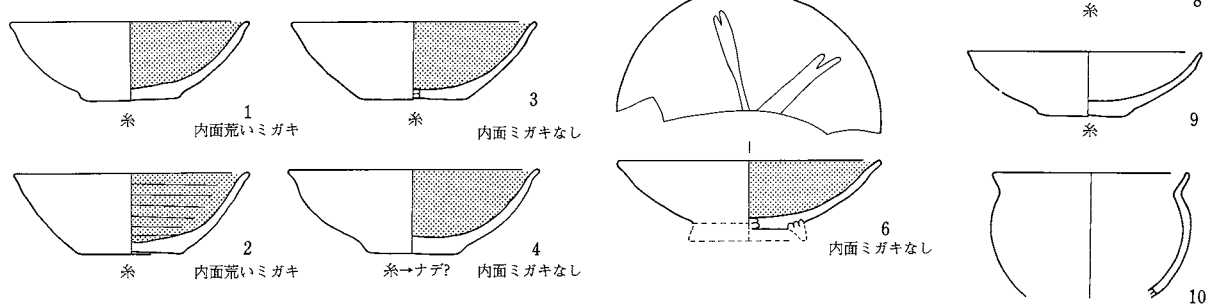
SB802 (1~2)



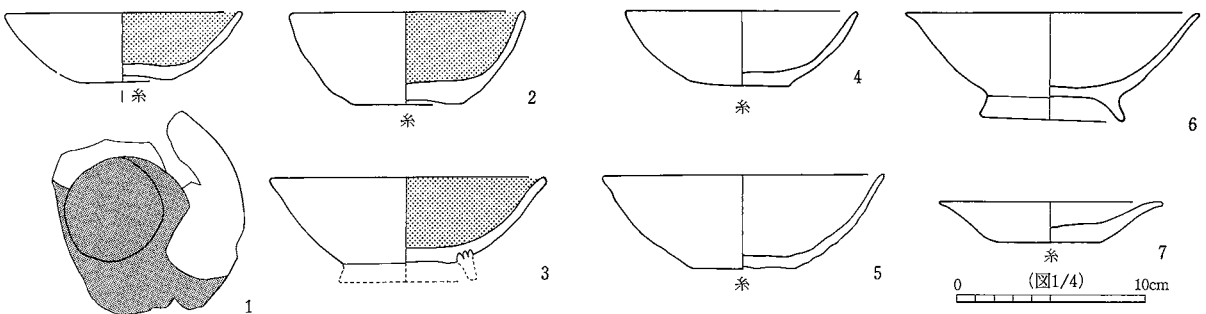
SB803 (1~2)



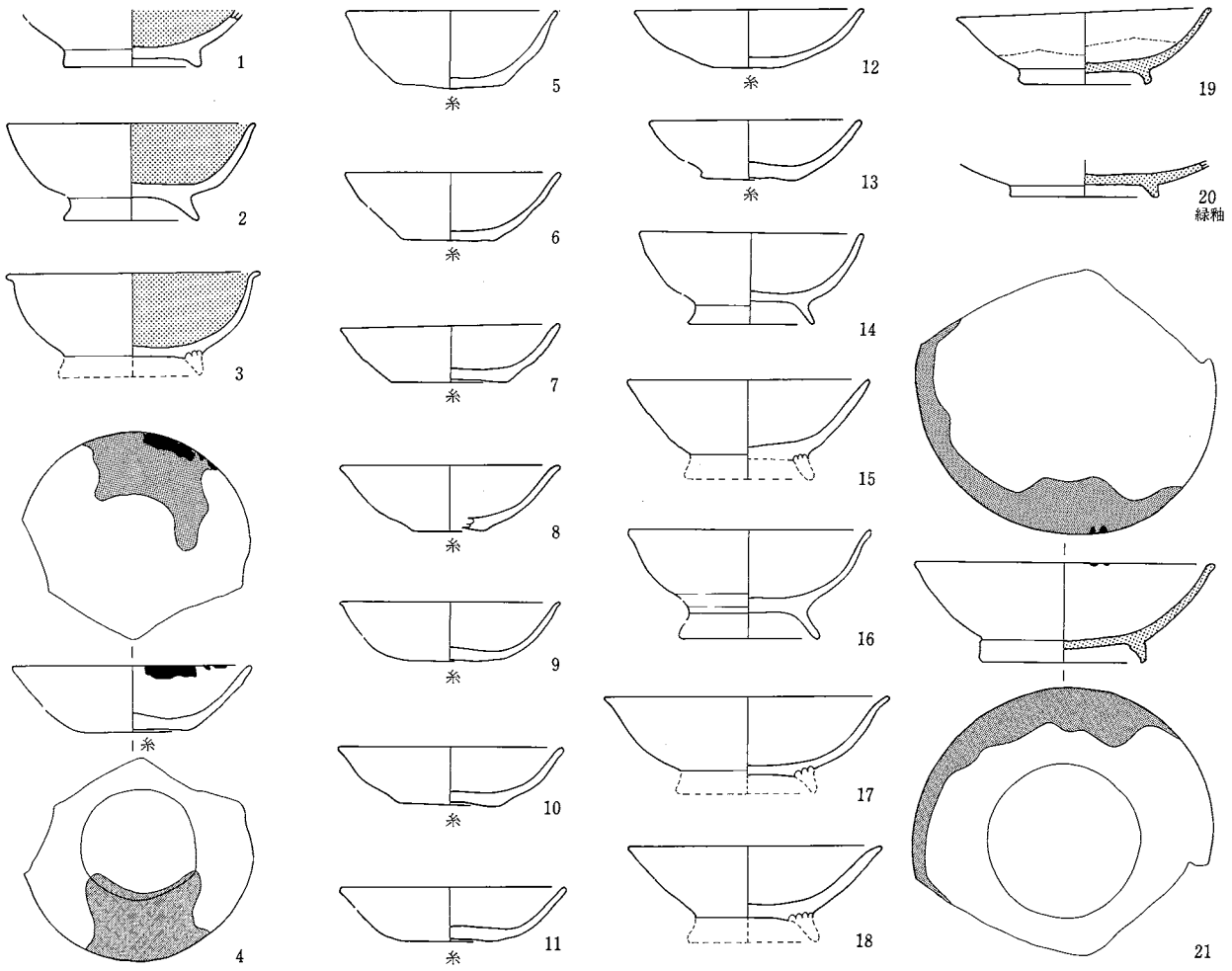
SB804 (1~10)



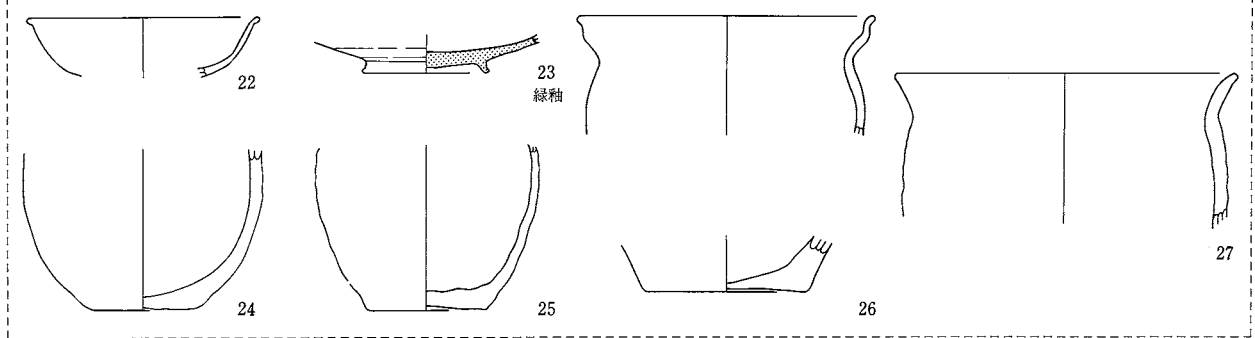
SB805 (1~7)



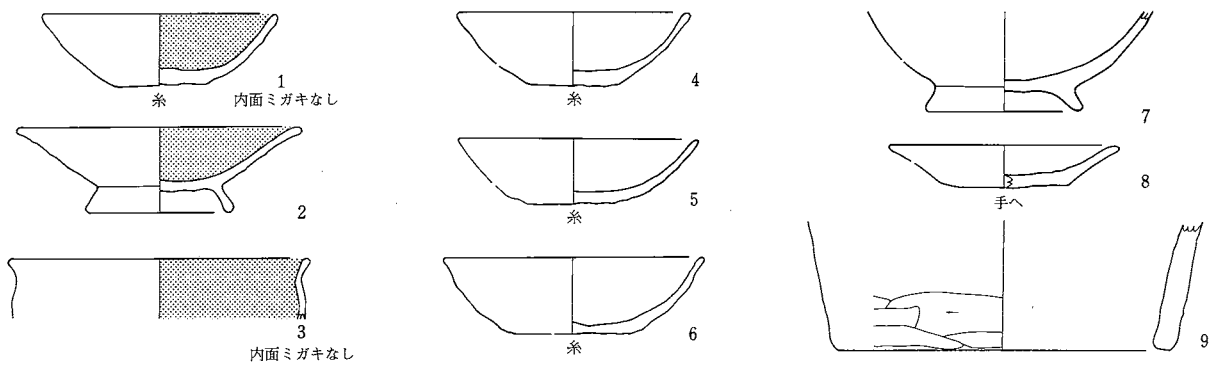
SB806 (1~21)



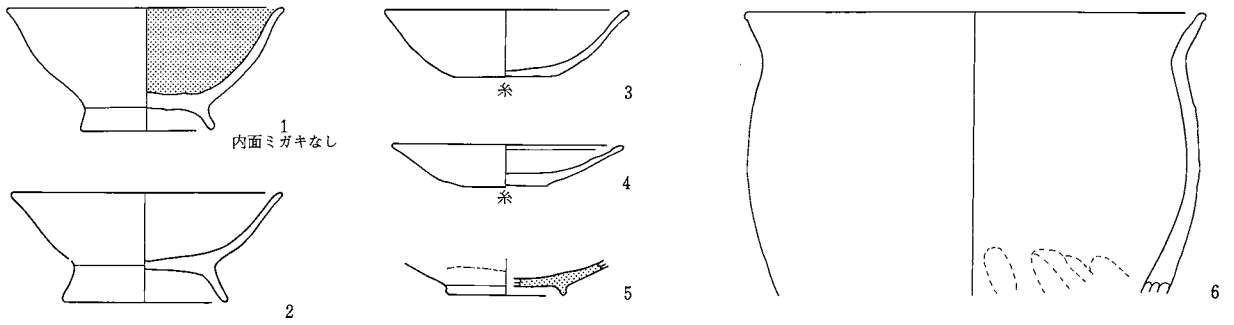
SB806 掘方 (22~27)



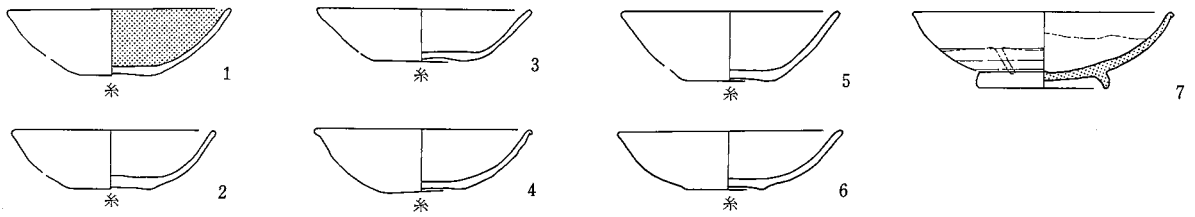
SB807 (1~9)



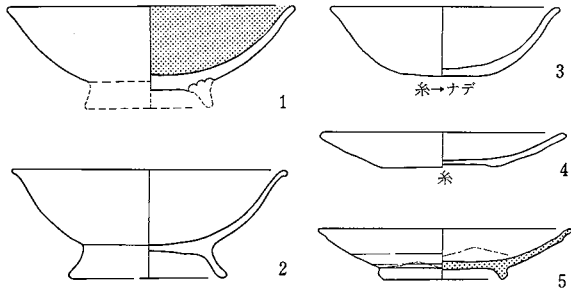
SB808 (1~6)



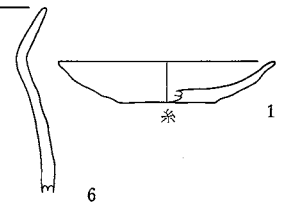
SB809 (1~7)



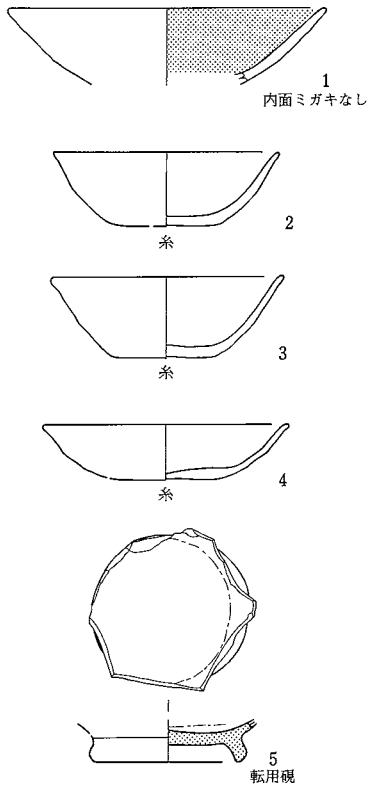
SB810 (1~6)



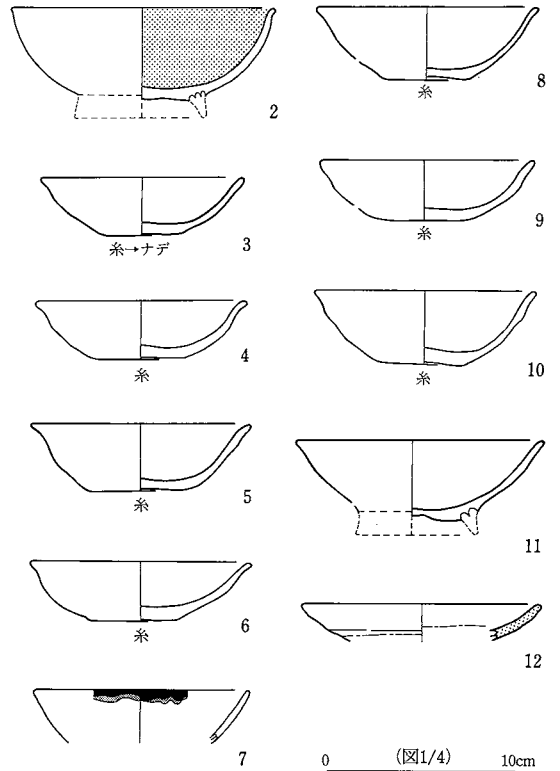
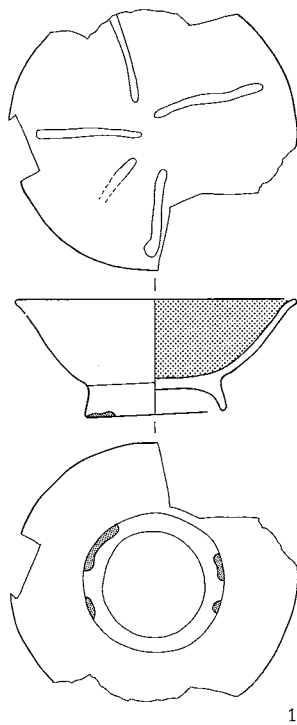
SB811 (1)



SB812 (1~5)

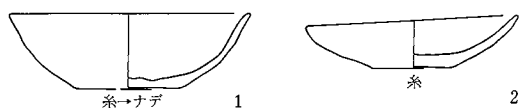


SB821 (1~12)

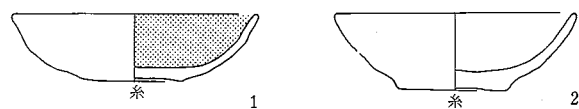


0 (図1/4) 10cm

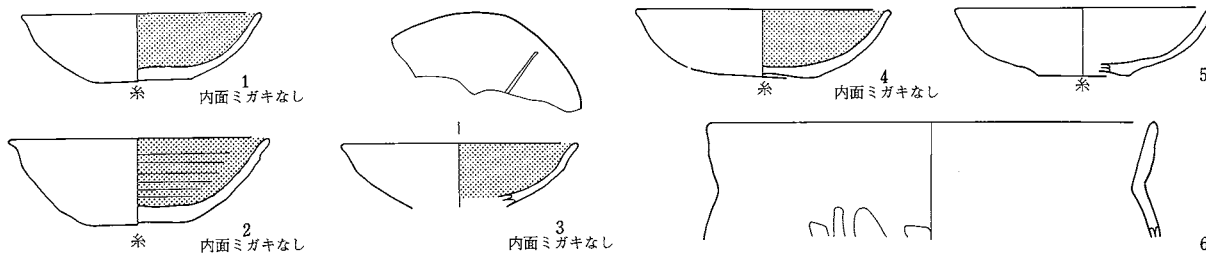
SB822 (1~2)



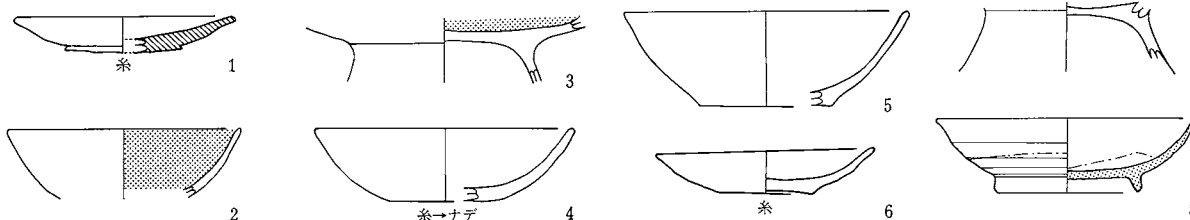
SB823 (1~2)



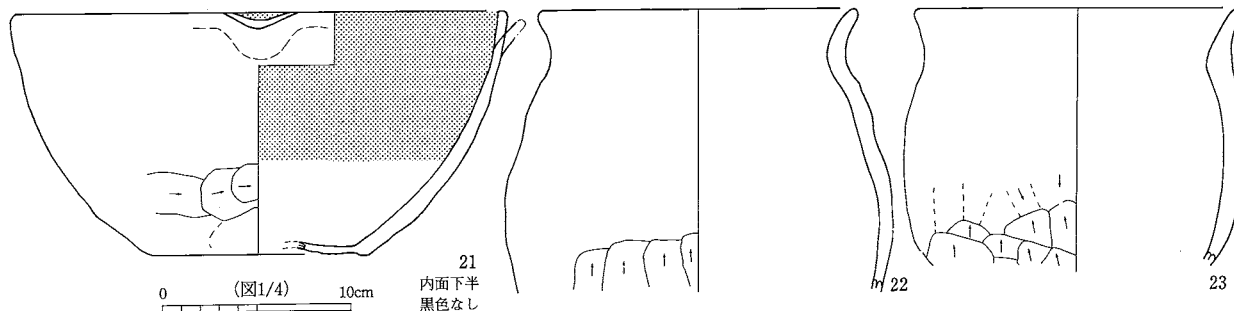
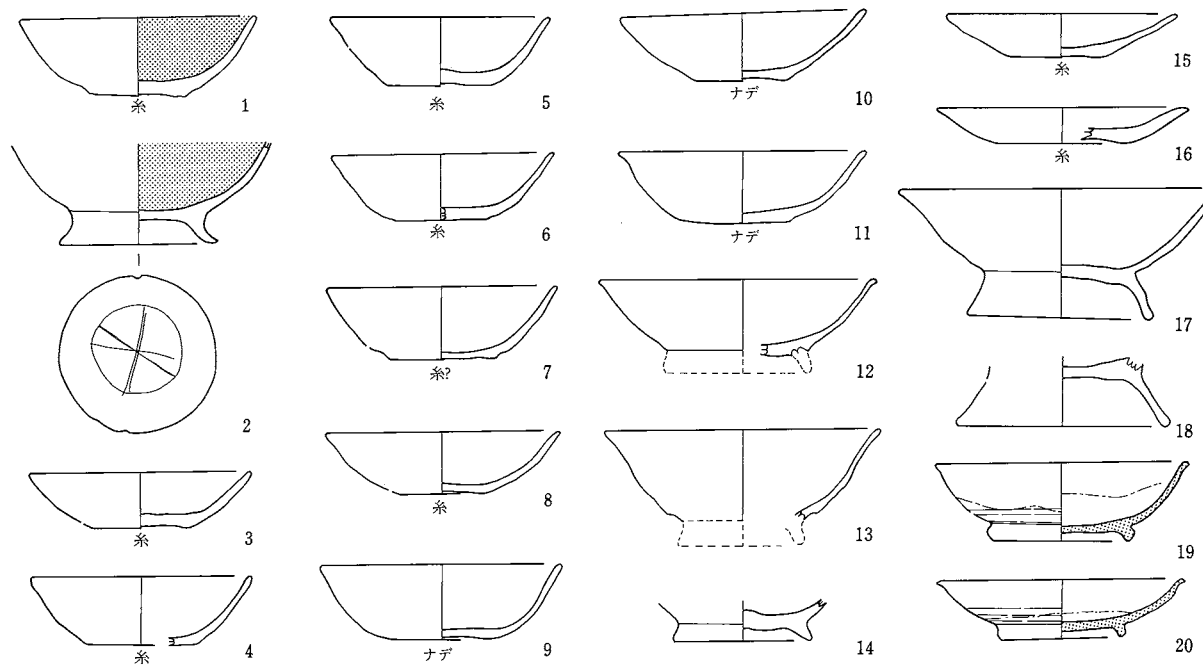
SB824 (1~6)



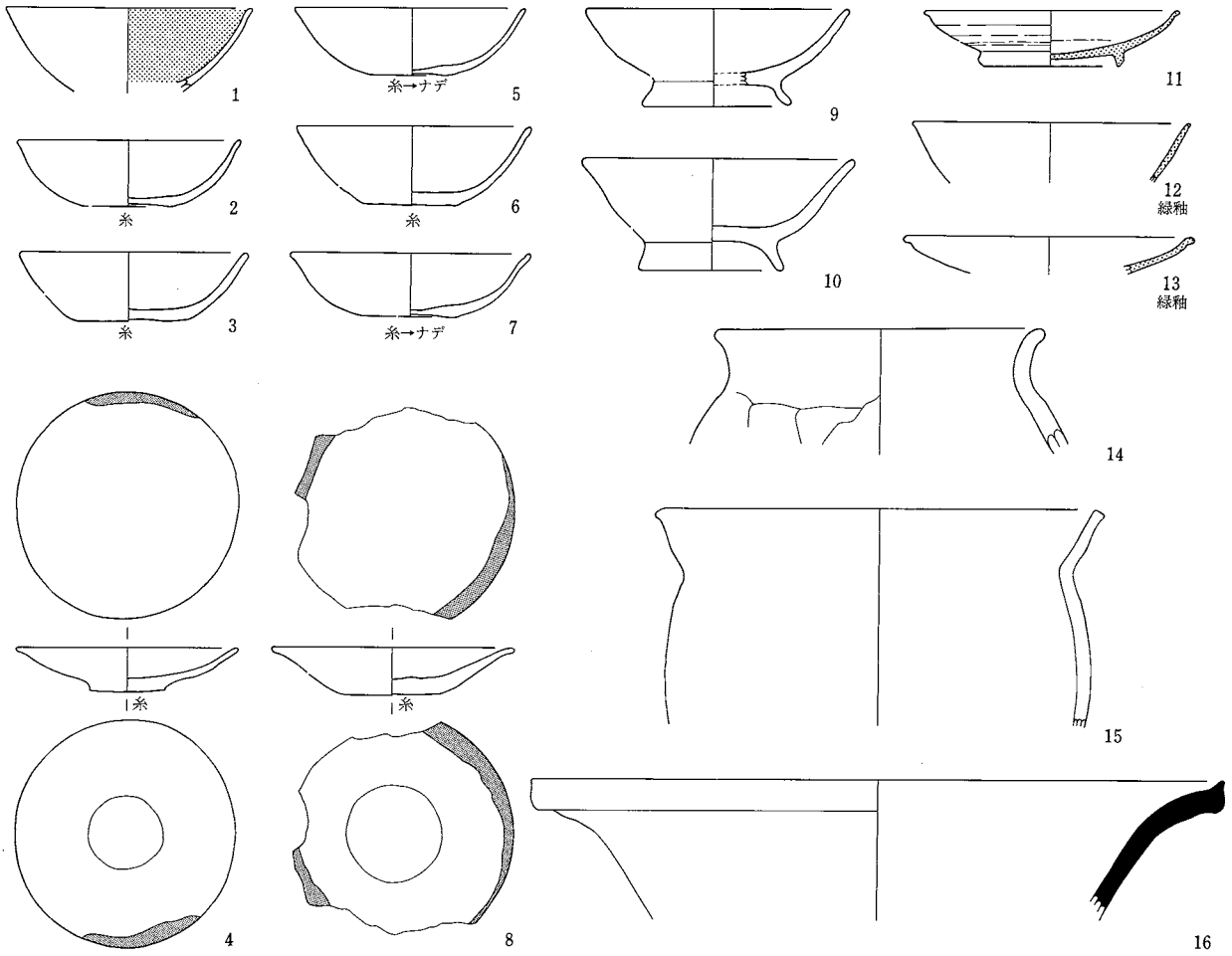
SB825 (1~8)



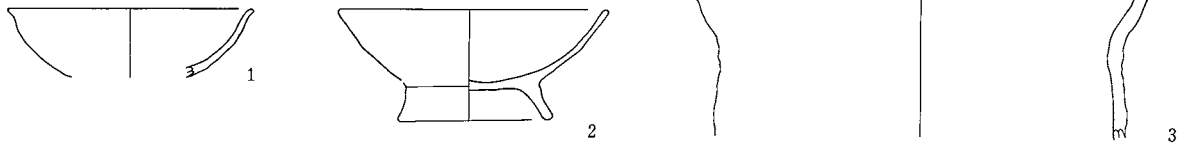
SB826 (1~23)



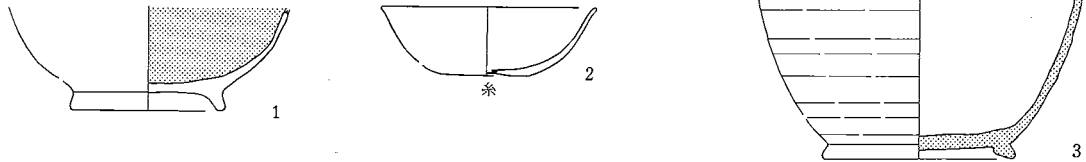
SB827 (1~16)



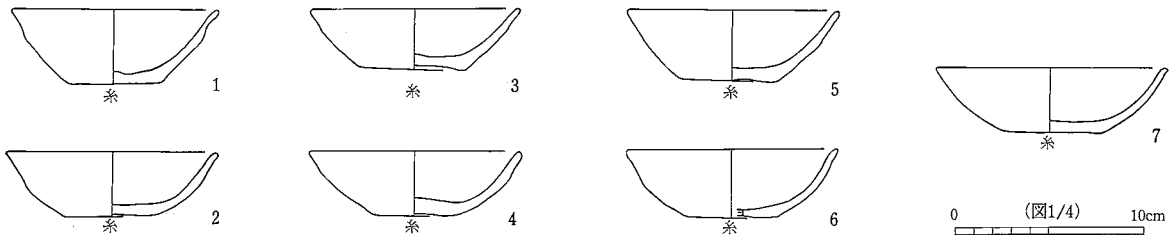
SB828 (1~3)



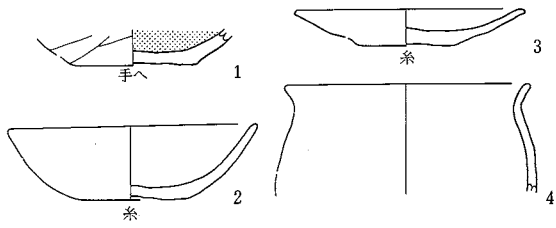
SB832 (1~3)



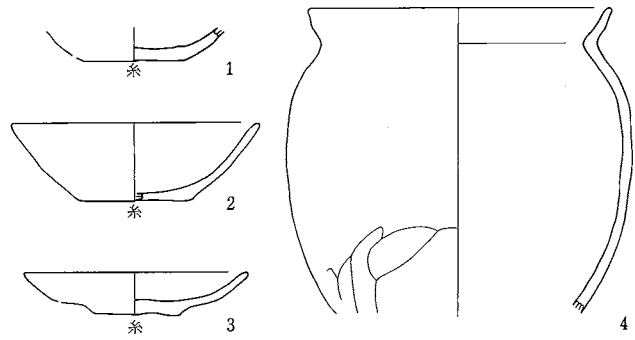
SB833 (1~7)



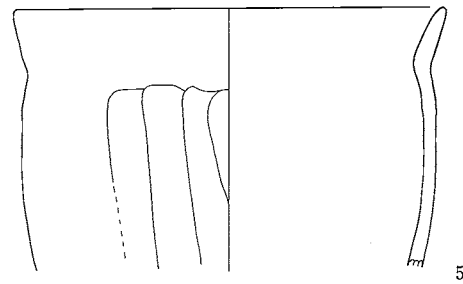
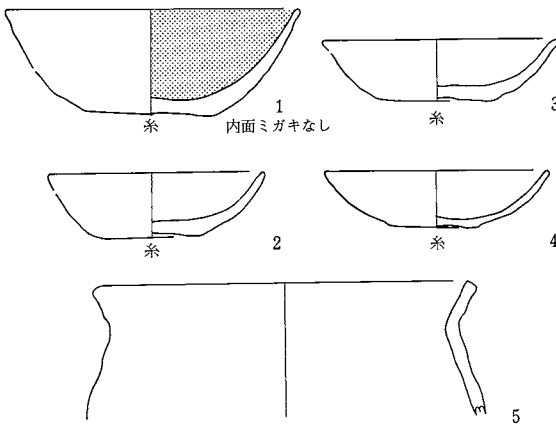
SB834 (1~4)



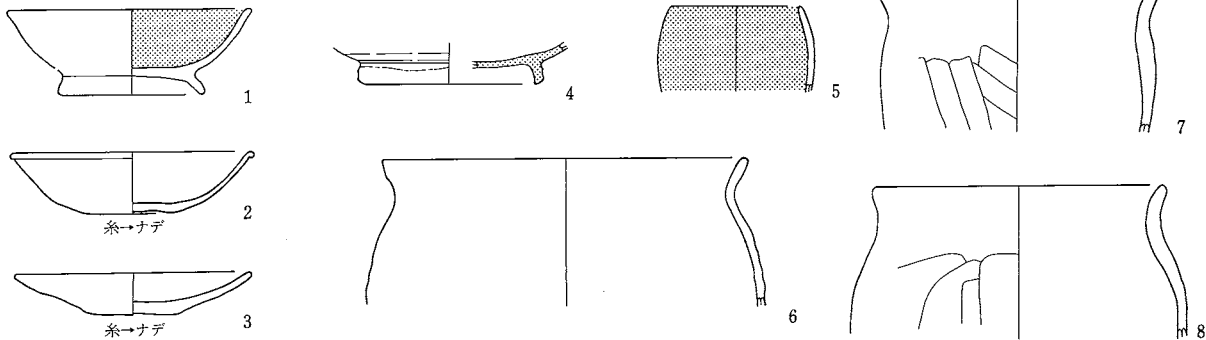
SB837 (1~5)



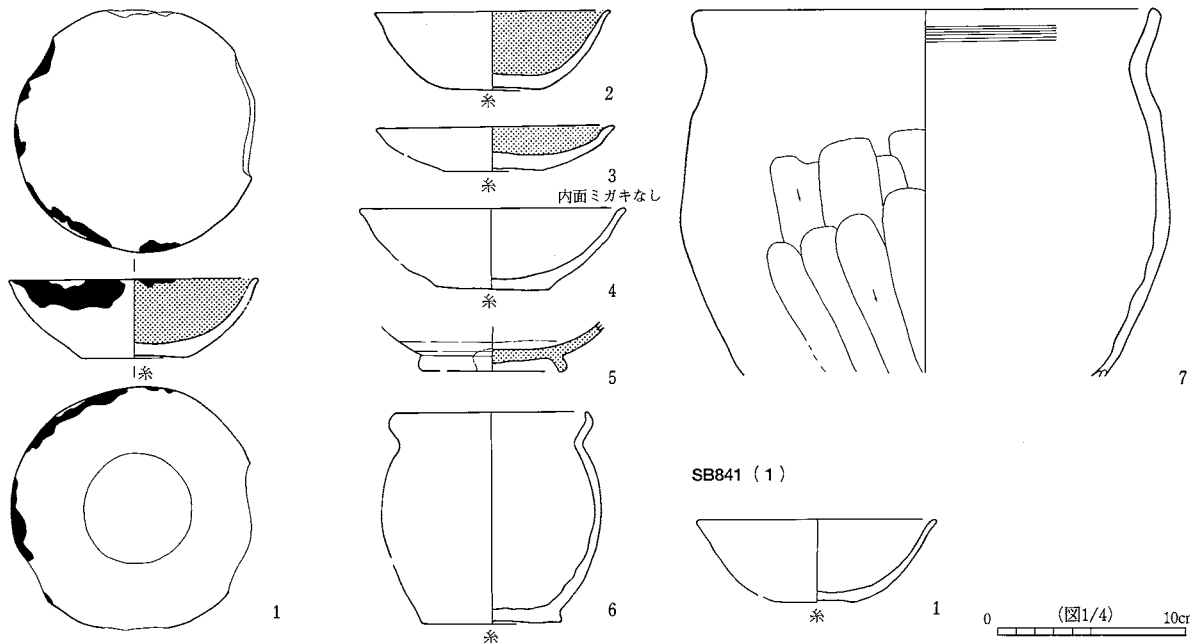
SB836 (1~5)



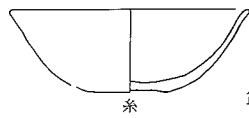
SB839 (1~8)



SB840 (1~7)

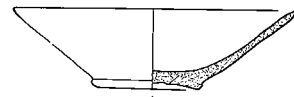
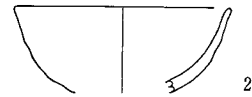
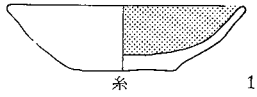


SB841 (1)

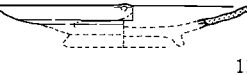
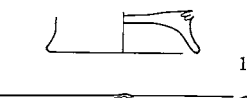
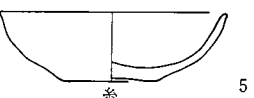
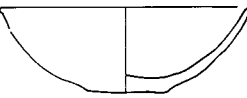
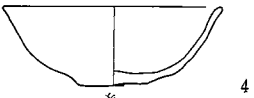
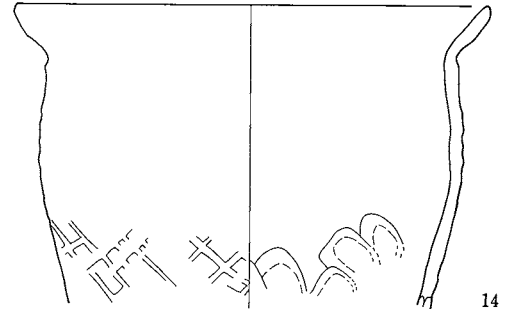
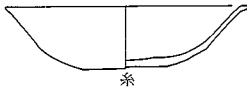
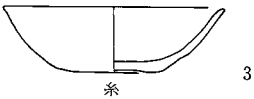
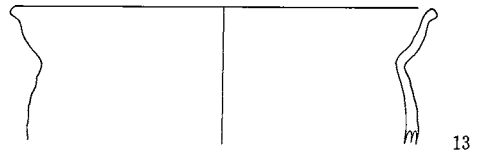
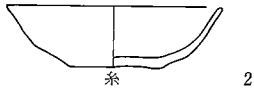
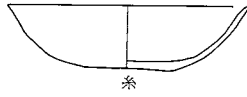
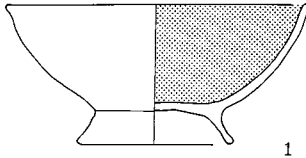


0 (図1/4) 10cm

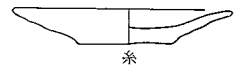
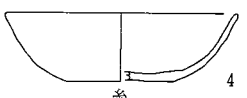
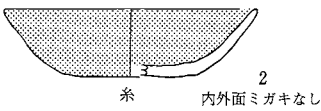
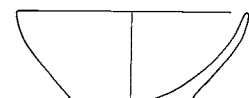
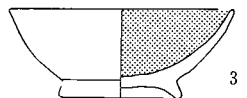
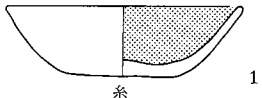
SB842 (1~2)



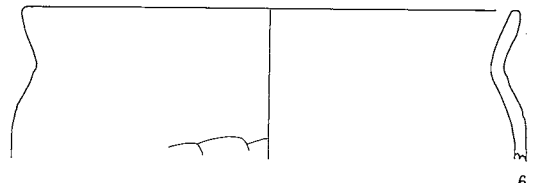
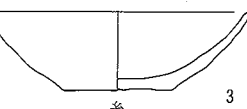
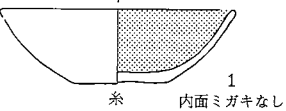
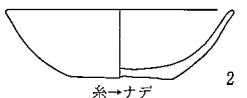
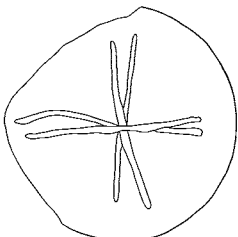
SB843 (1~14)



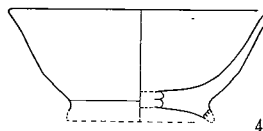
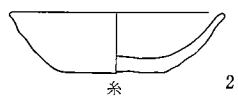
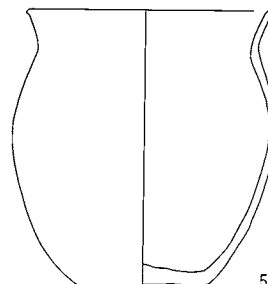
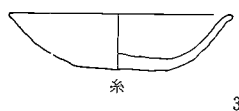
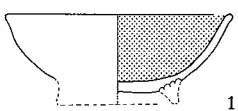
SB844 (1~6)



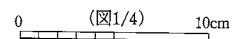
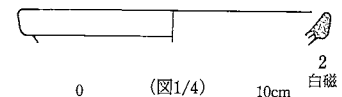
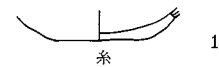
SB845 (1~6)



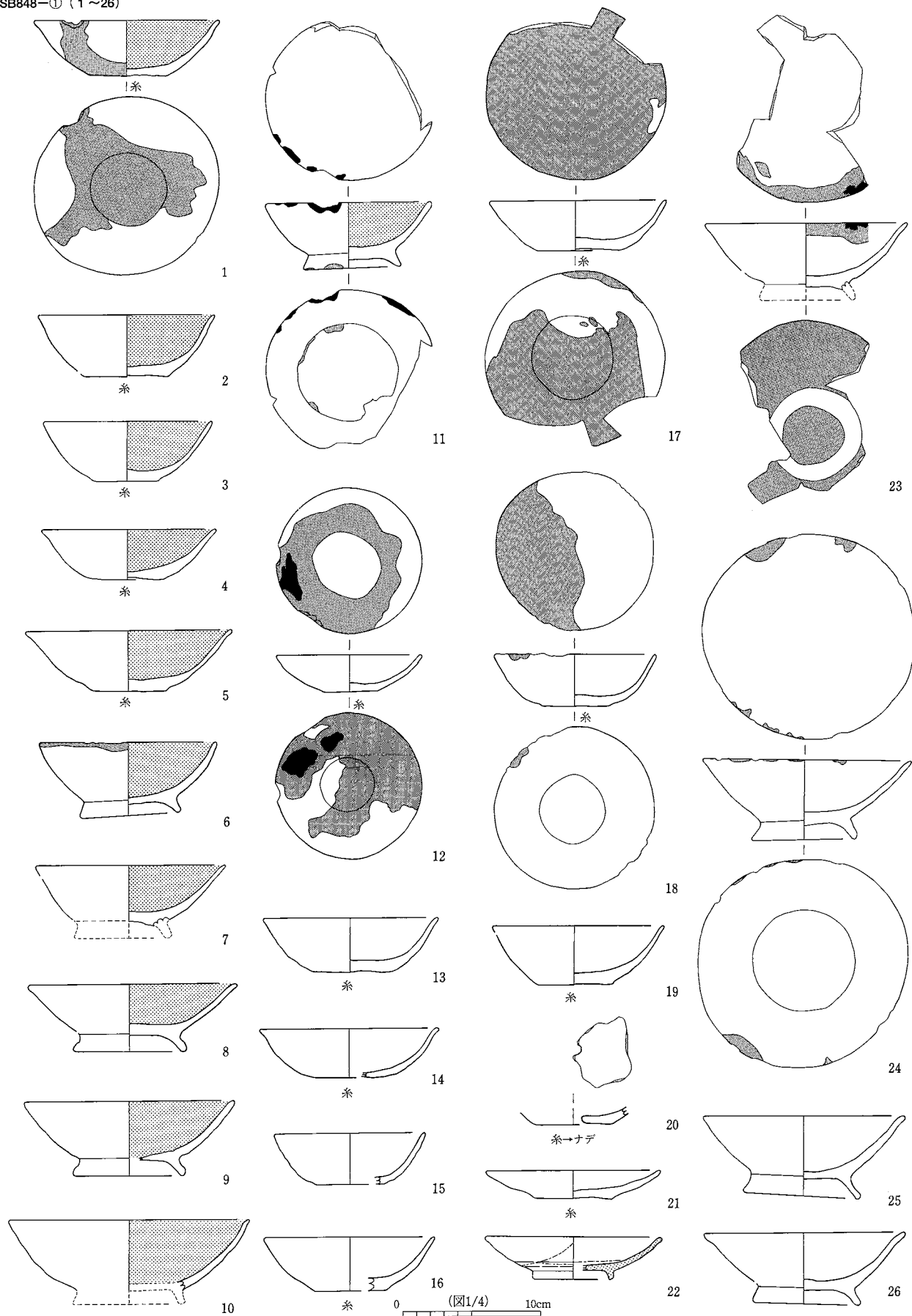
SB846 (1~5)



SB847 (1~2)

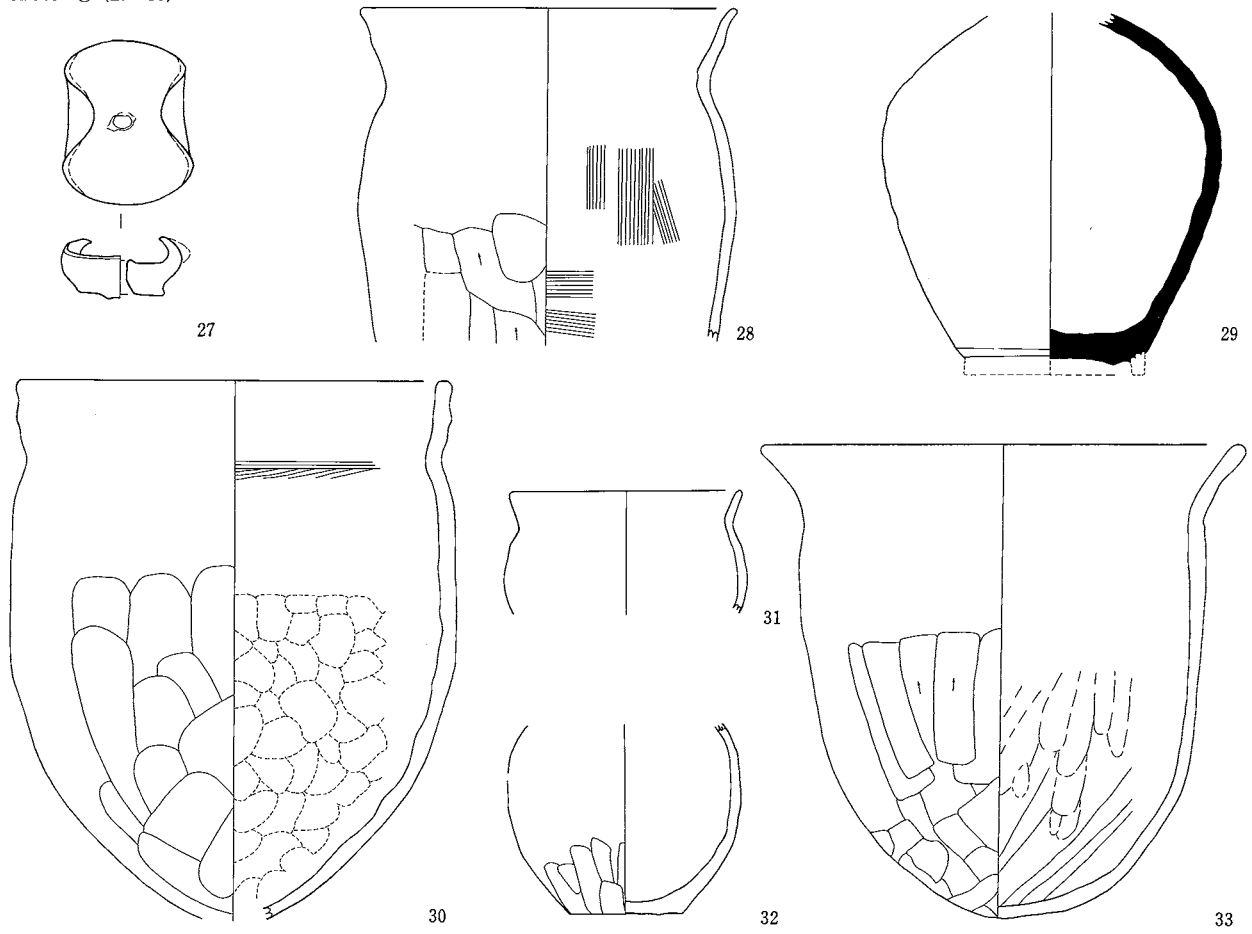


SB848-① (1~26)

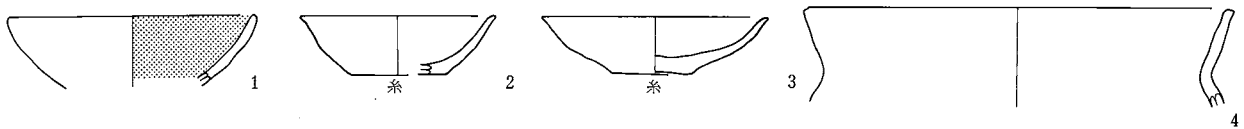


古代2の土器 8 (更埴条里遺跡SB)

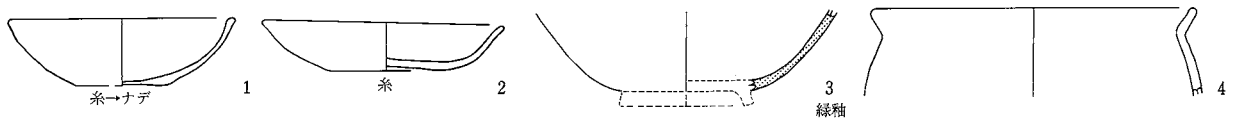
SB848-② (27~33)



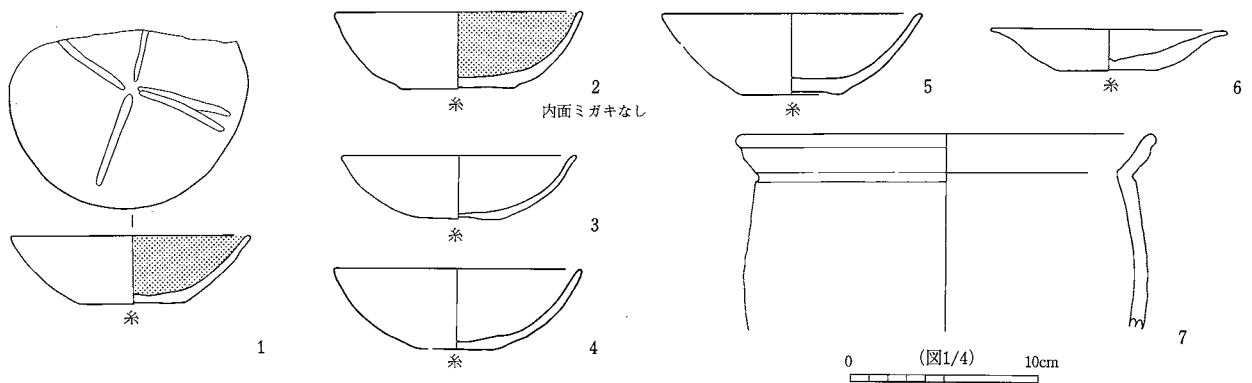
SB849 (1~4)



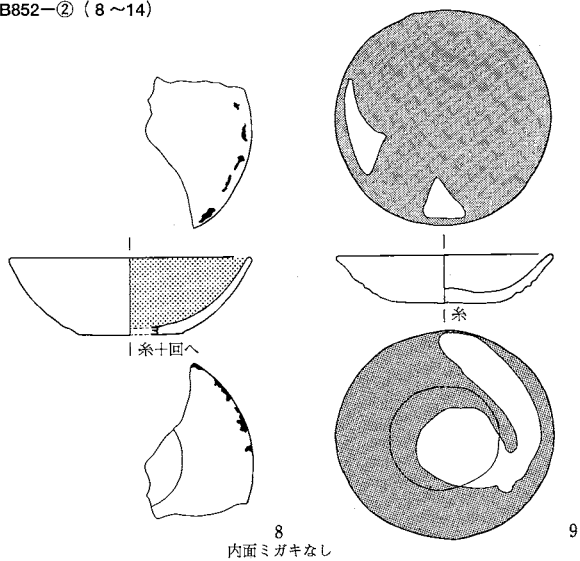
SB851 (1~4)



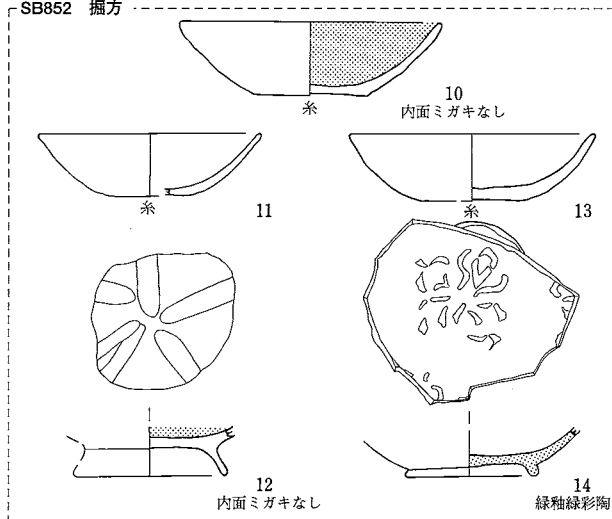
SB852-① (1~7)



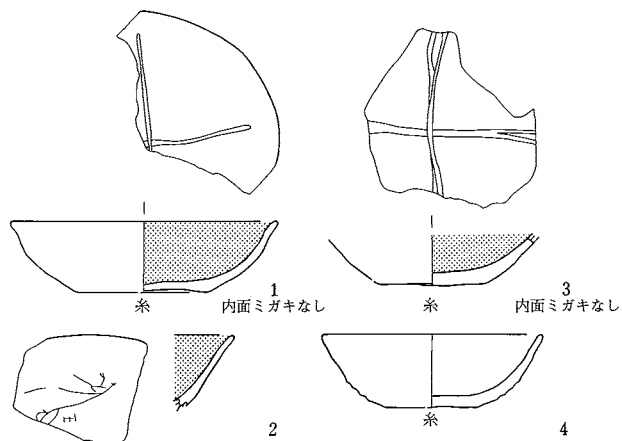
SB852-② (8~14)



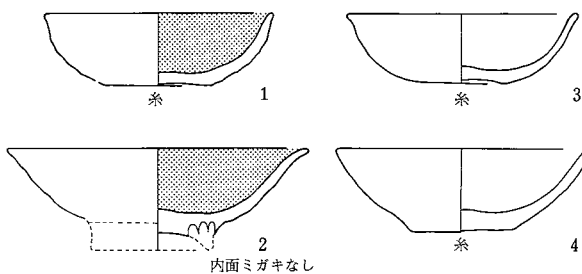
SB852 掘方



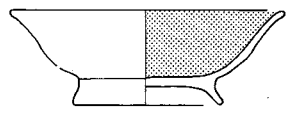
SB853 (1~4)



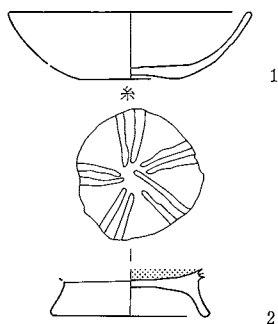
SB854 (1~4)



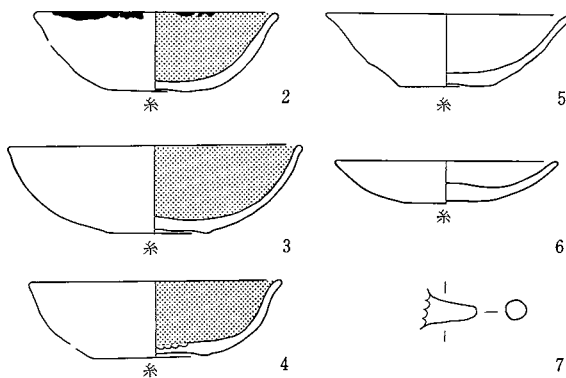
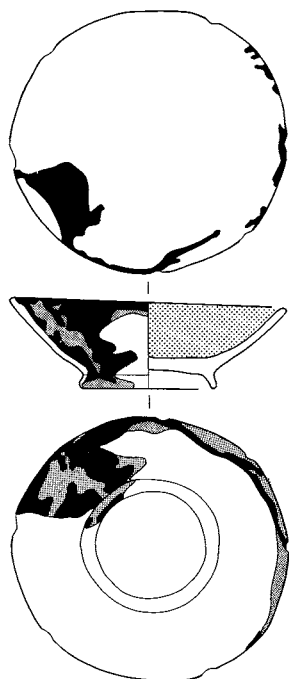
SB855 (1)



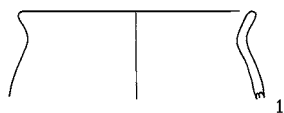
SB856 (1~2)



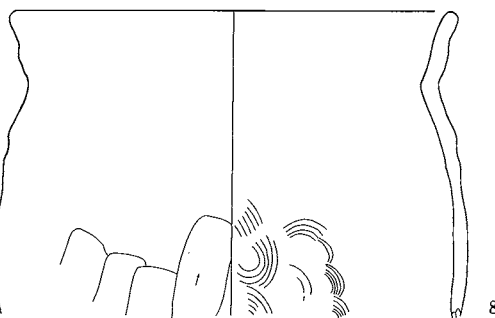
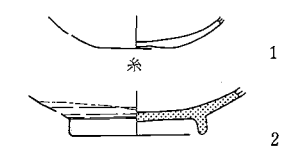
SB859 (1~8)



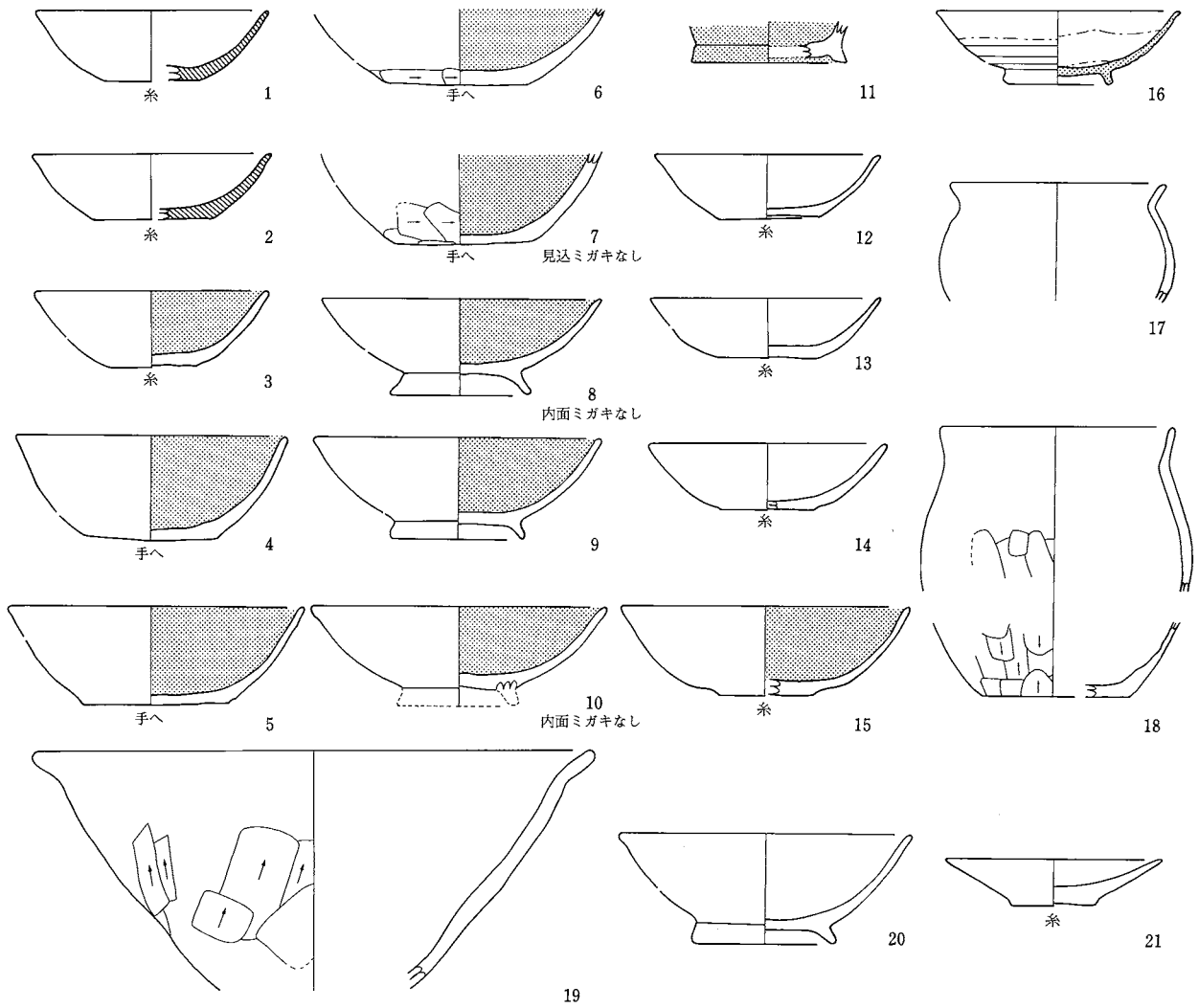
SB857 (1)



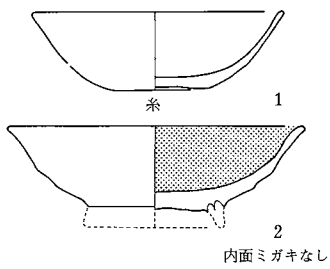
SB860 (1~2)



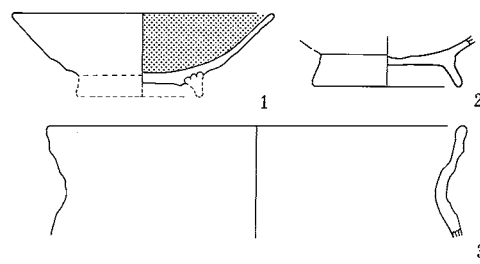
SB861 (1~21)



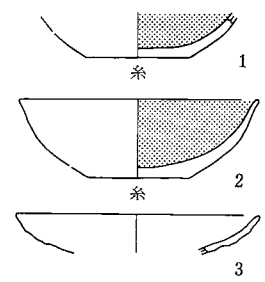
SB862 (1~2)



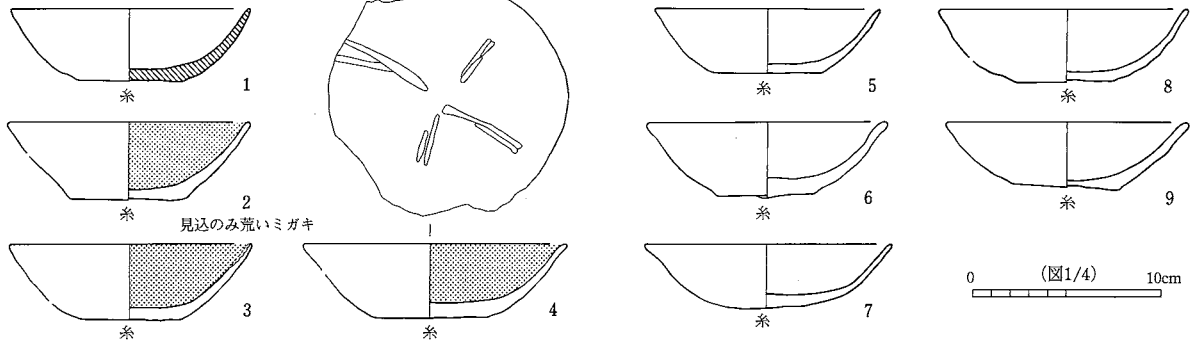
SB863 (1~3)



SB864 (1~3)

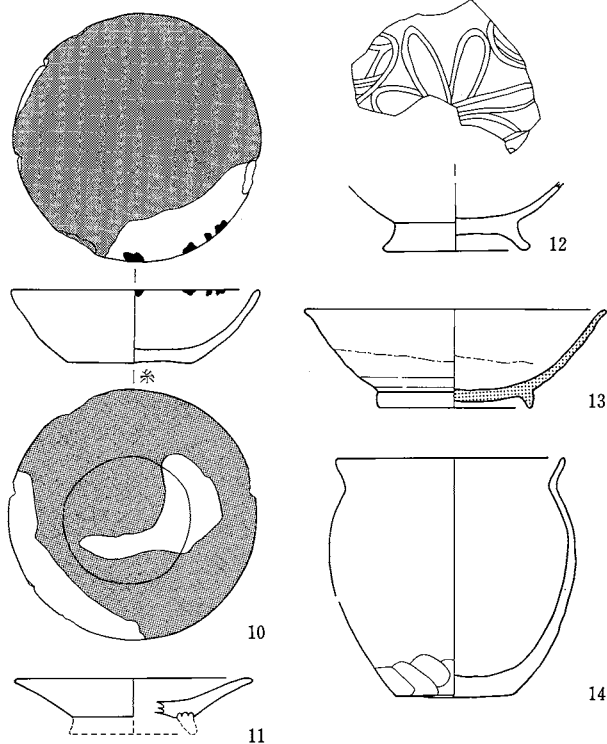


SB865-① (1~9)

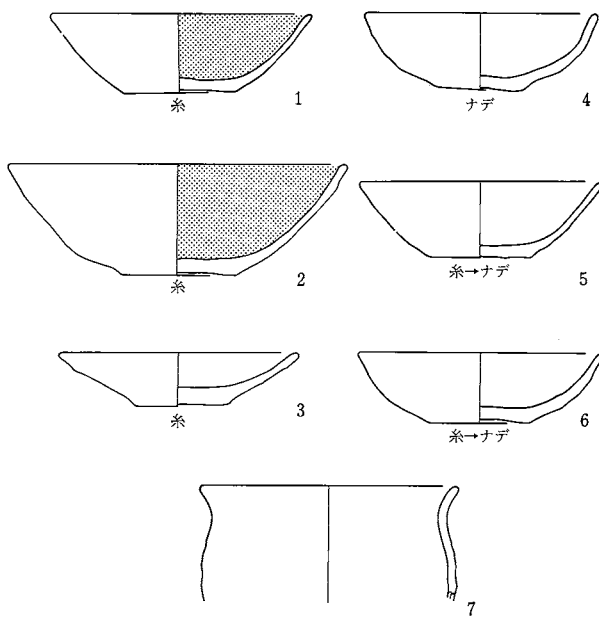


0 (図1/4) 10cm

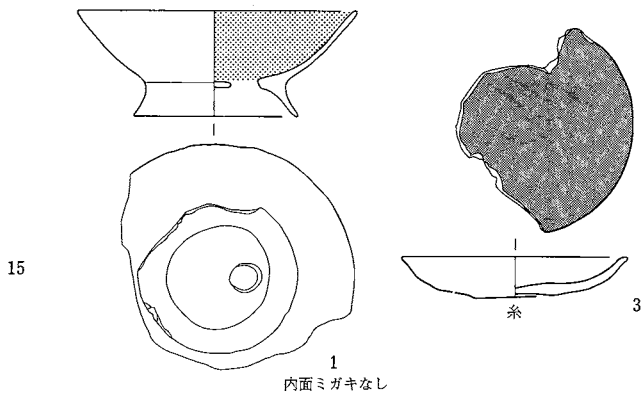
SB865-② (10~15)



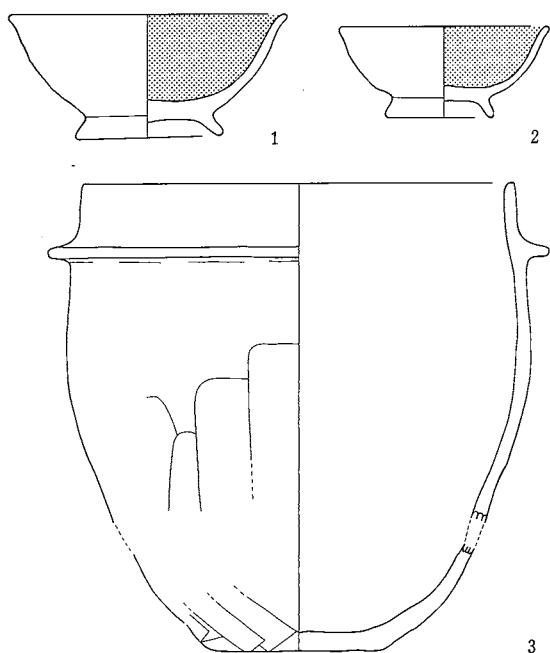
SB866 (1~7)



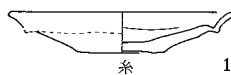
14 SB867 (1~4)



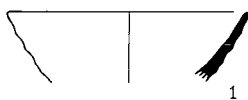
SB869 (1~3)



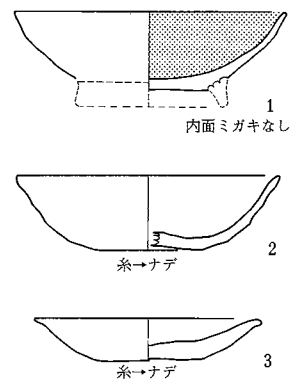
SB868 (1)



SB871 (1)

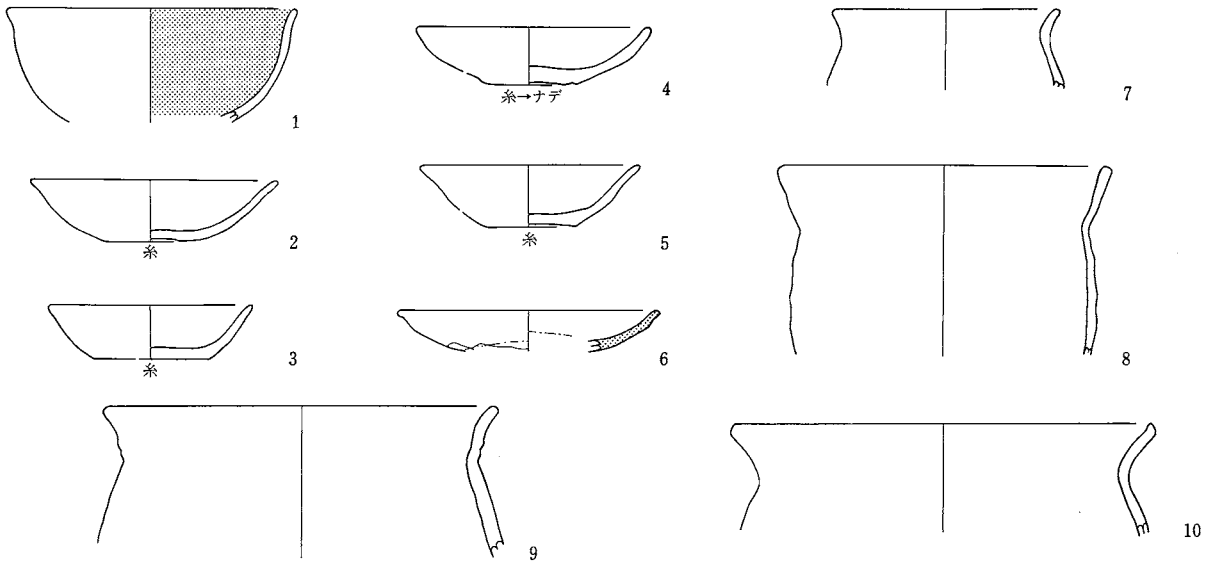


SB870 (1~3)

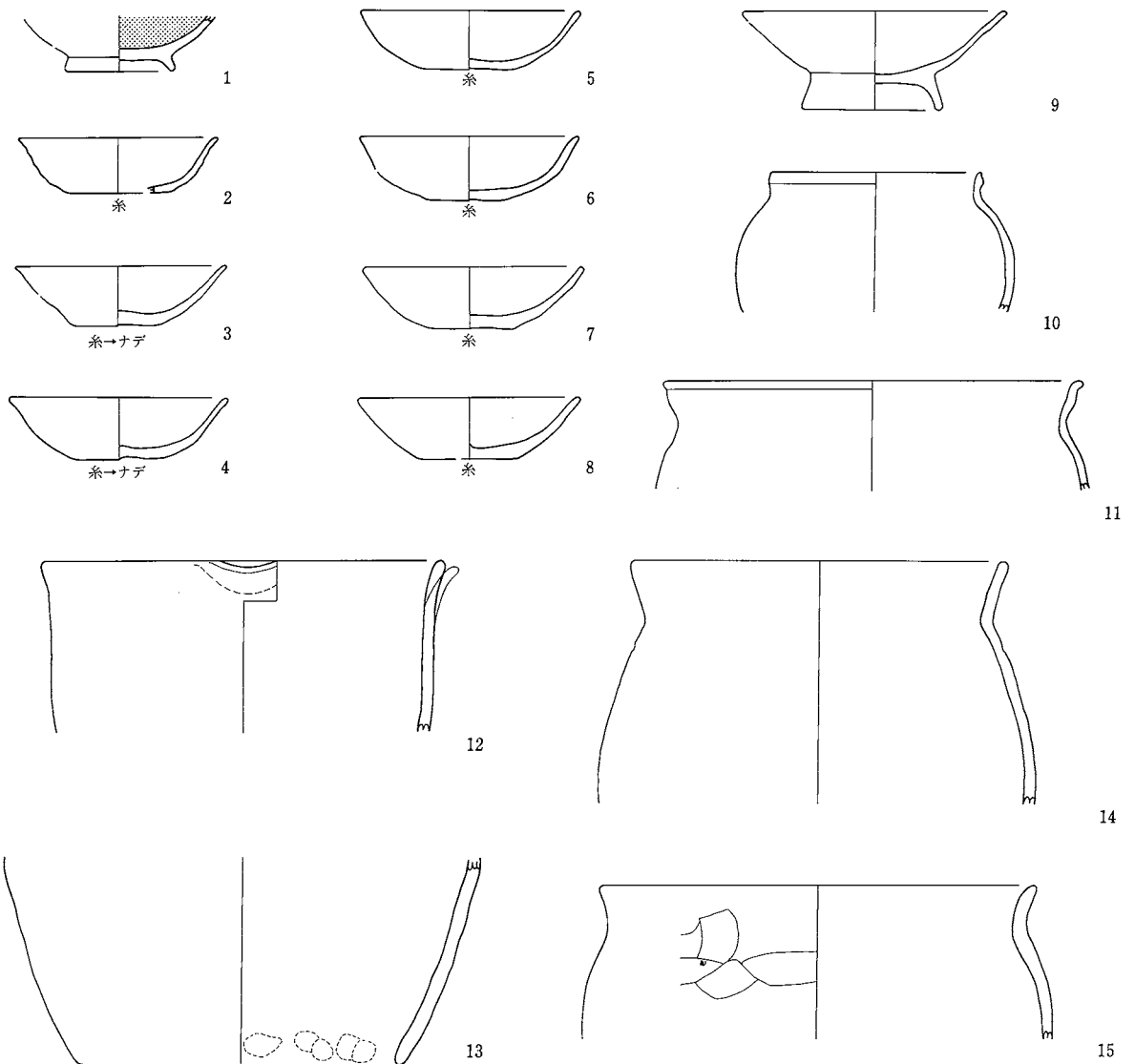


0 (図1/4) 10cm

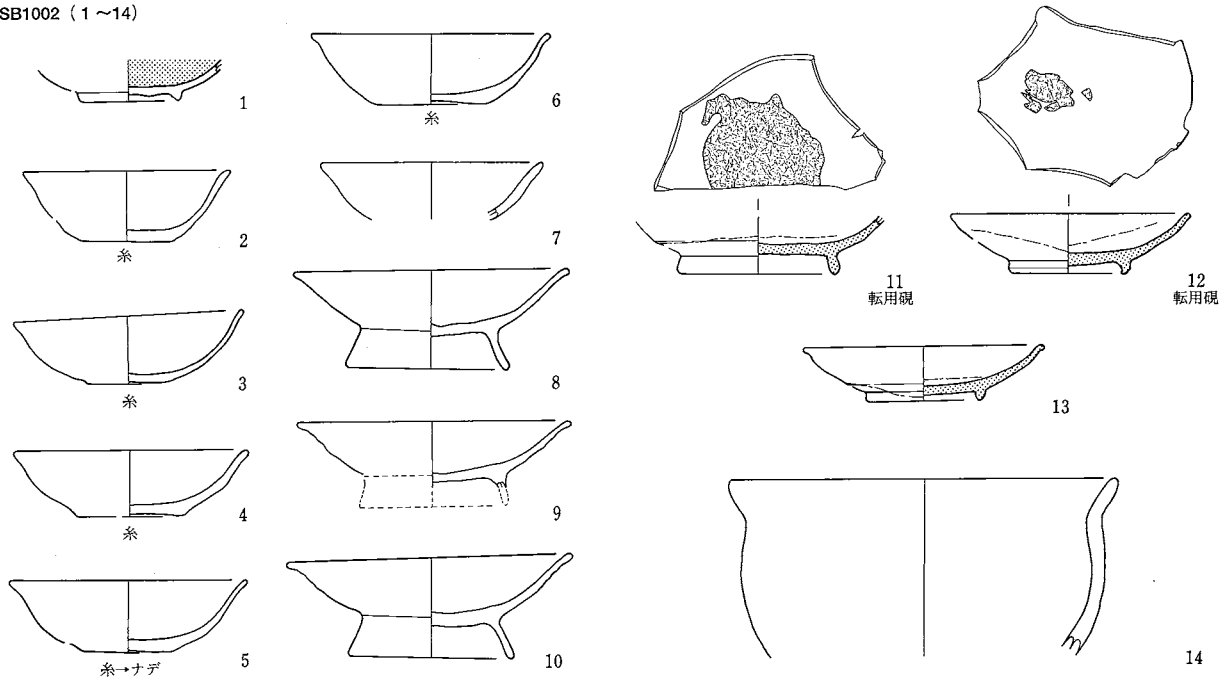
SB872 (1~10)



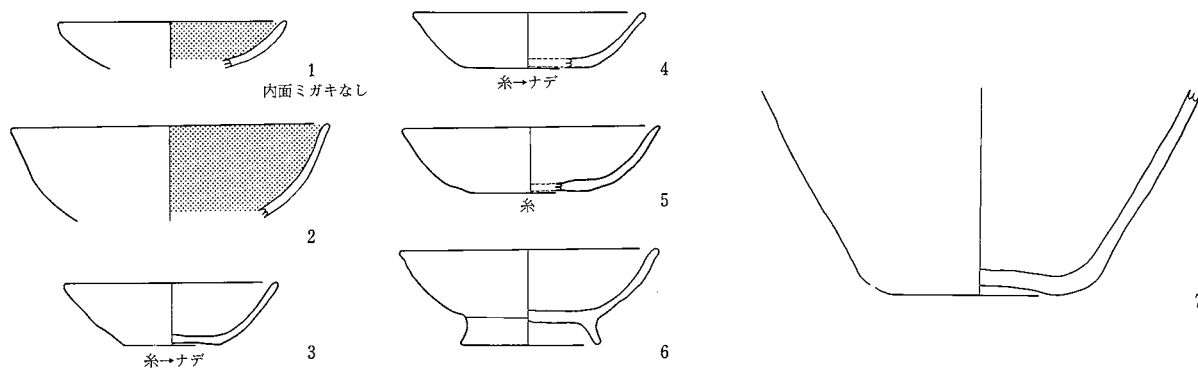
SB1001 (1~15)



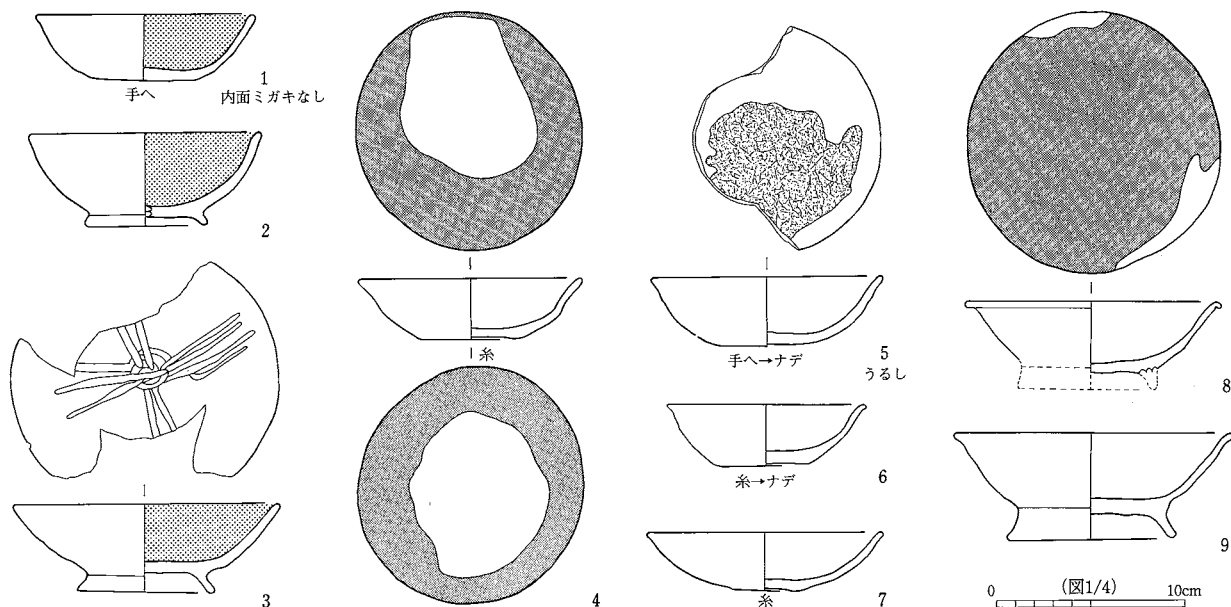
SB1002 (1~14)



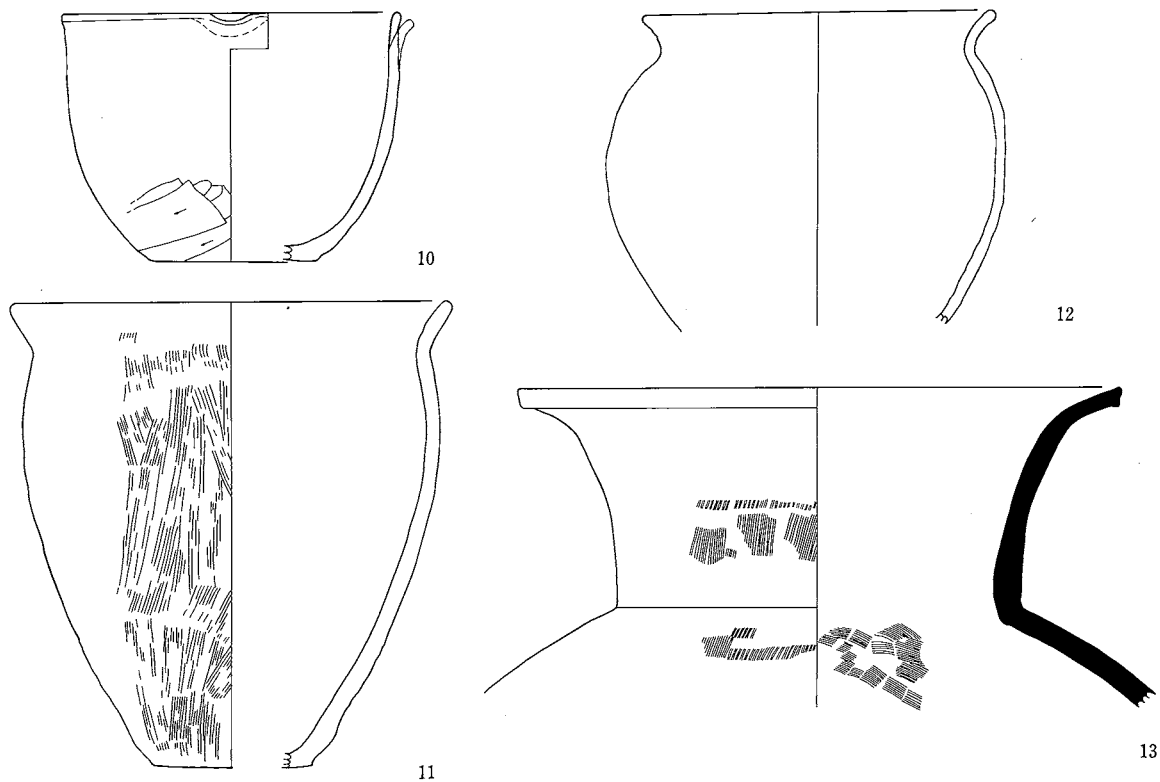
SB1003 (1~7)



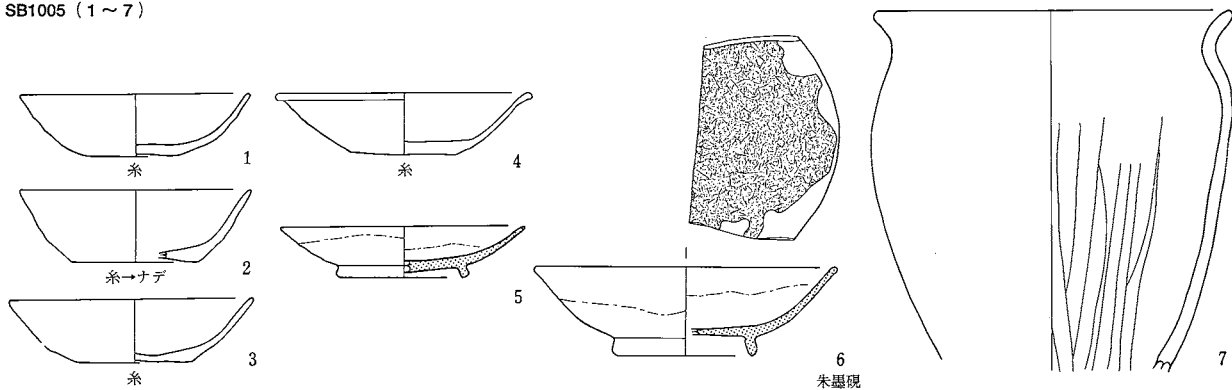
SB1004-① (1~9)



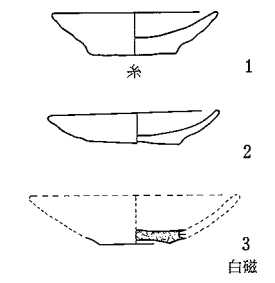
SB1004-② (10~13)



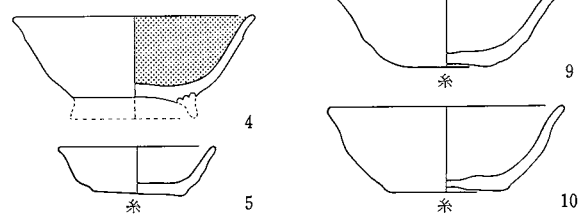
SB1005 (1~7)



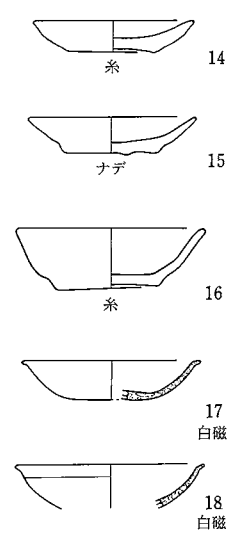
SB9015a (1~3)



SB9015b (4~13)

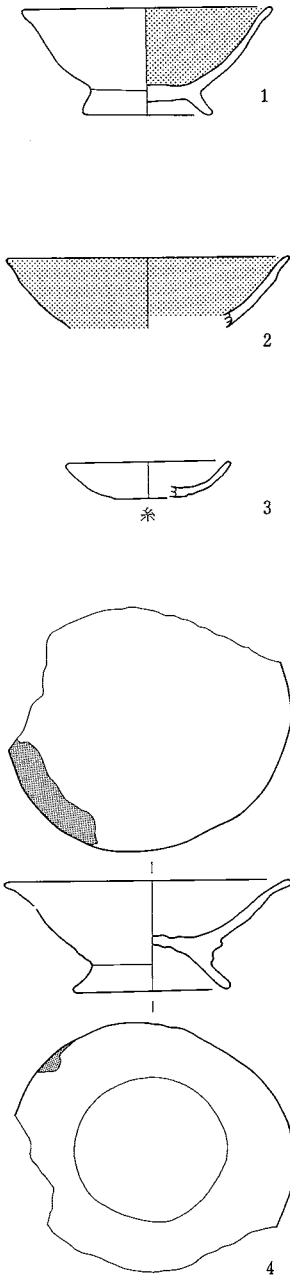


SB9015 覆土 (14~18)

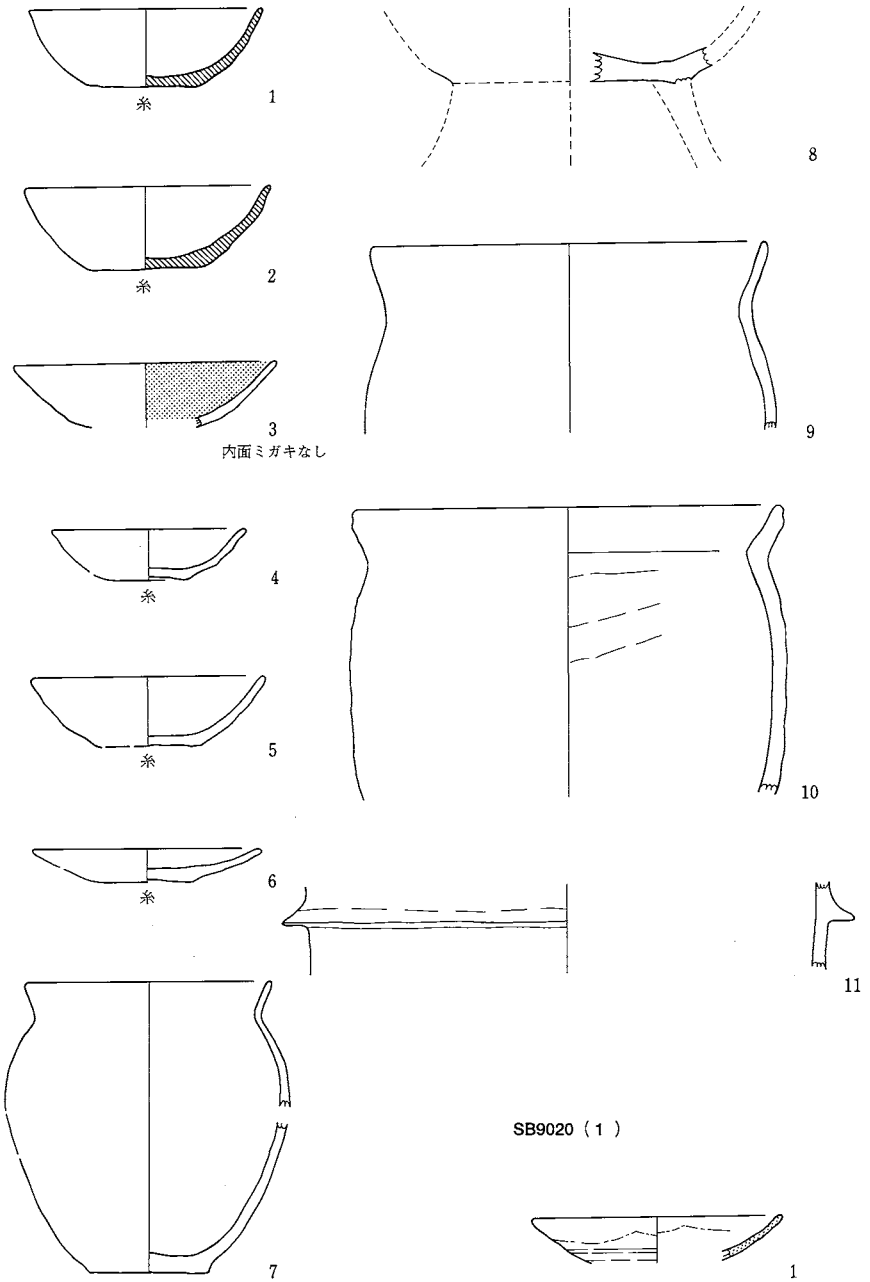


0 (図1/4) 10cm

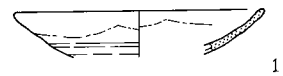
SB9016 (1~4)



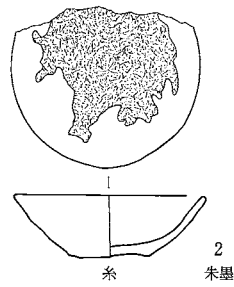
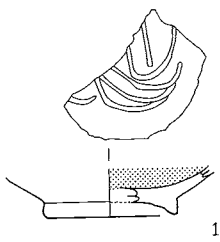
SB9017 (1~11)



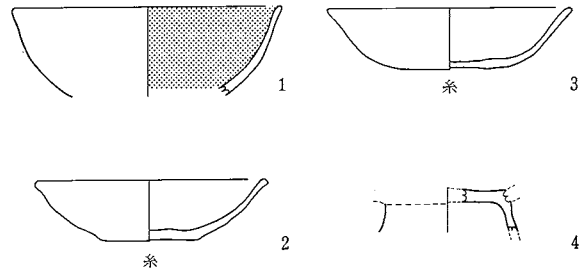
SB9020 (1)



SB9024 (1~2)

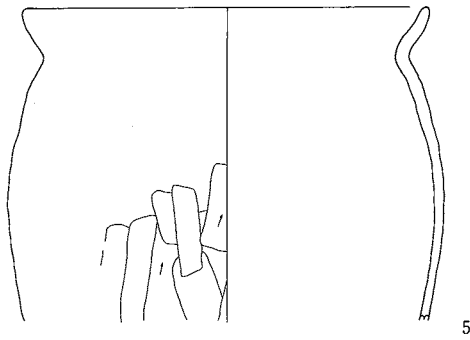


SB9025-① (1~4)

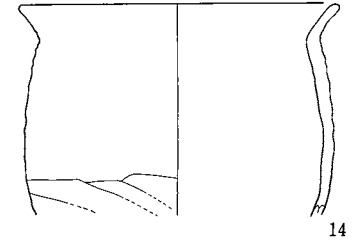
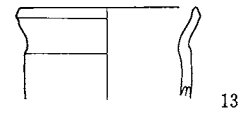
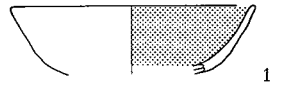


0 (図1/4) 10cm

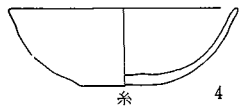
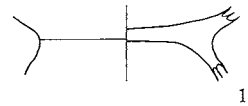
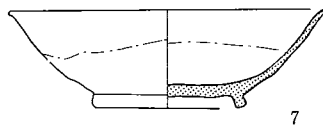
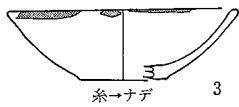
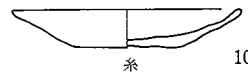
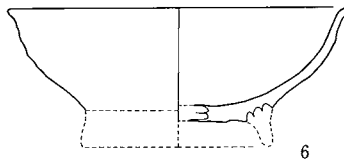
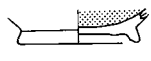
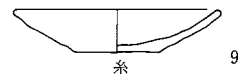
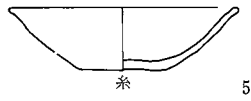
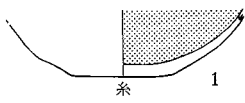
SB9025-② (5)



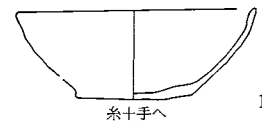
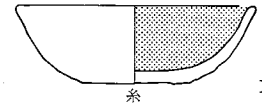
SB9026 (1)



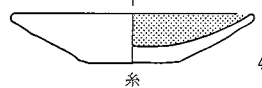
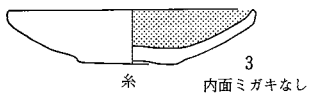
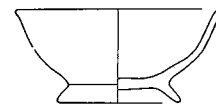
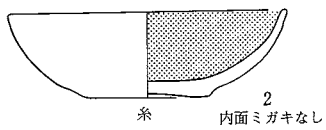
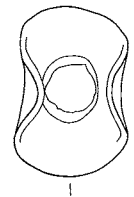
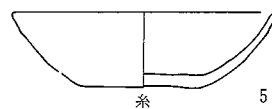
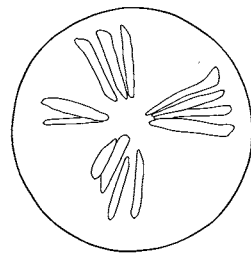
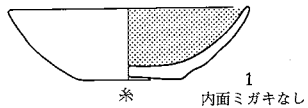
SB9029 (1~14)



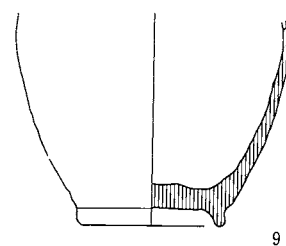
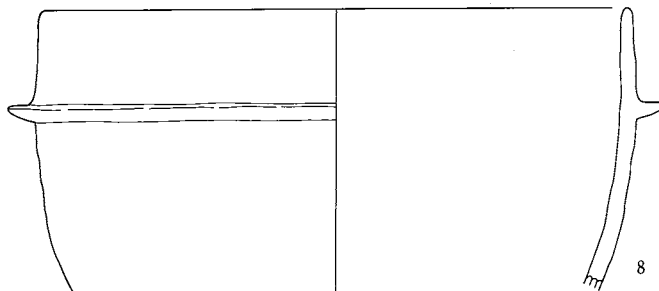
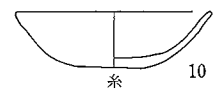
SB9029 掘方 (15~16)



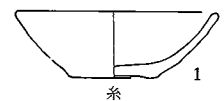
SB9030 (1~9)



SB9030 掘方 (10)

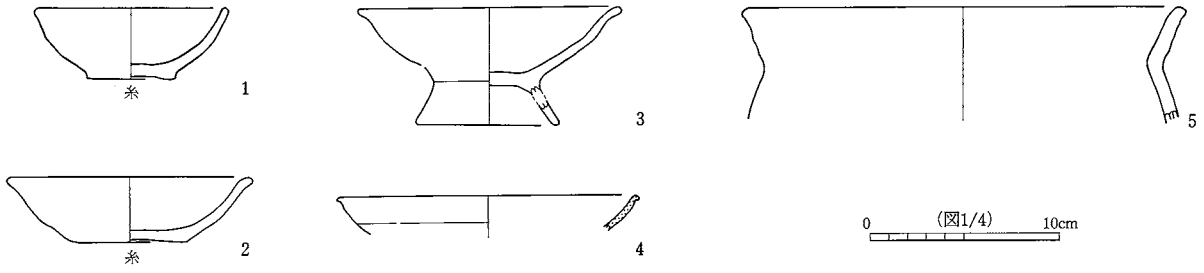


SB9032 (1)

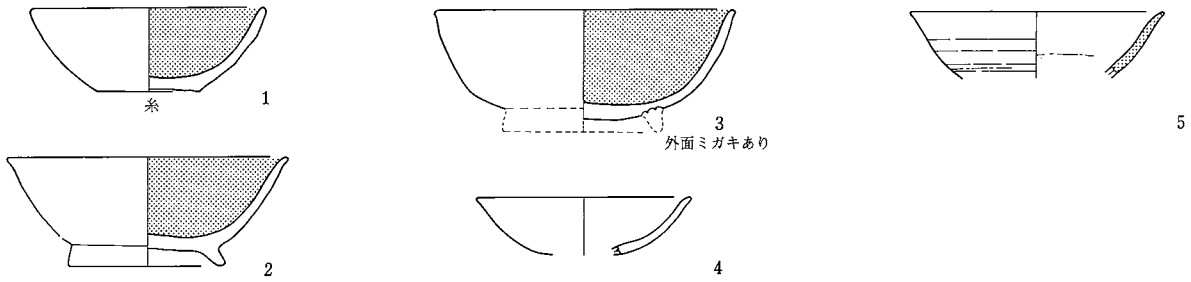


0 (図1/4) 10cm

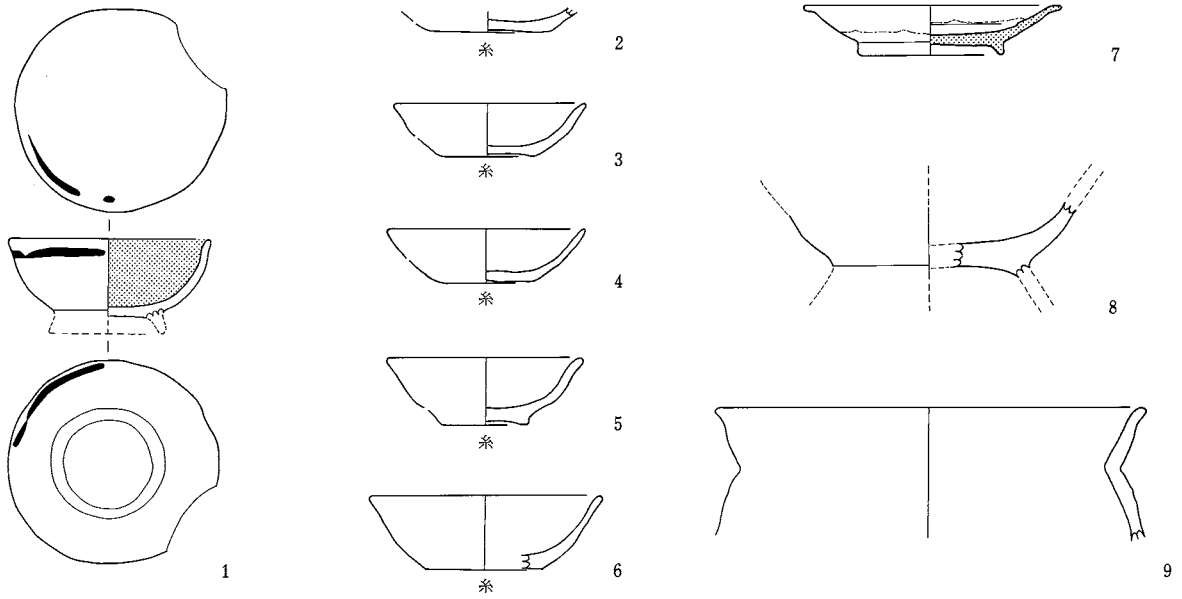
SB9033 (1~5)



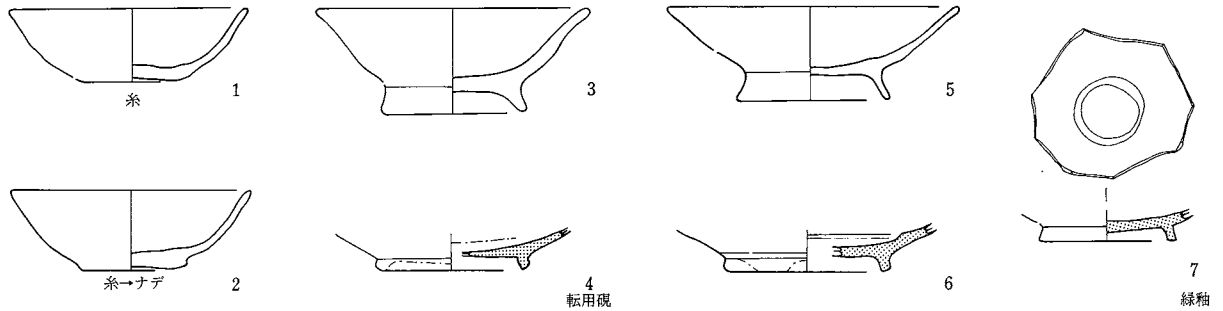
SB9034 (1~5)



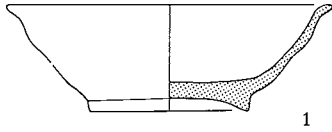
SB9035 (1~9)



SB9038 (1~7)



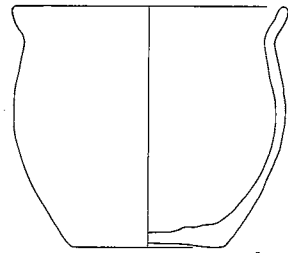
SB9045 (1)



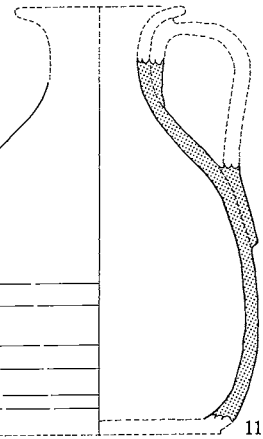
1



4

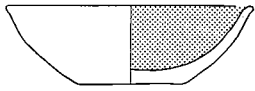


9



11
灰釉

SB9046 (1~12)

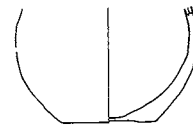


1

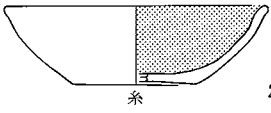
糸 内面ミガキなし



5

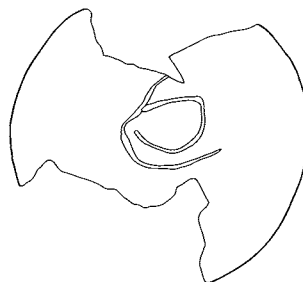


10

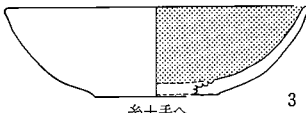


2

糸



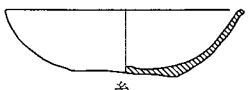
7



3

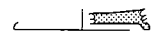
糸+手へ

SB9046 掘方 (8・13)

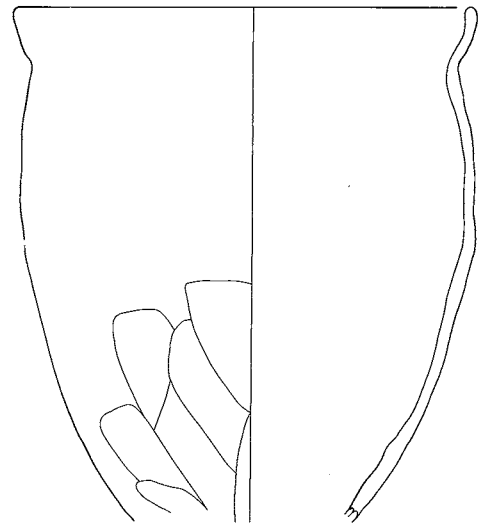


13

糸

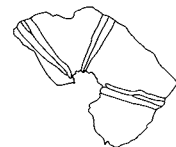


8



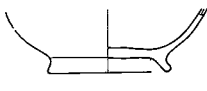
12

SB9047 (1~7)

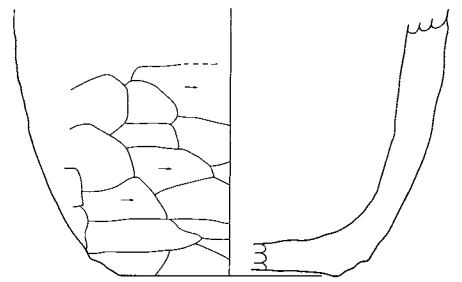


1

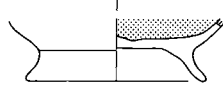
内面ミガキなし



4



7



2

糸

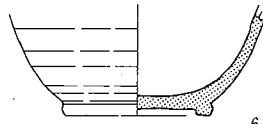


5



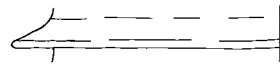
3

糸



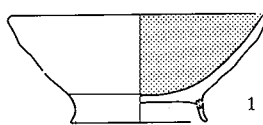
6

SB9047 掘方 (8)

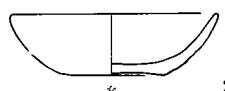


8

SB9049-① (1~4)



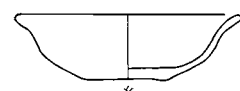
1



糸

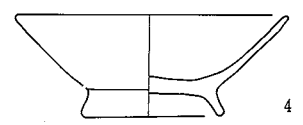
2

(図1/4)

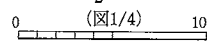


糸

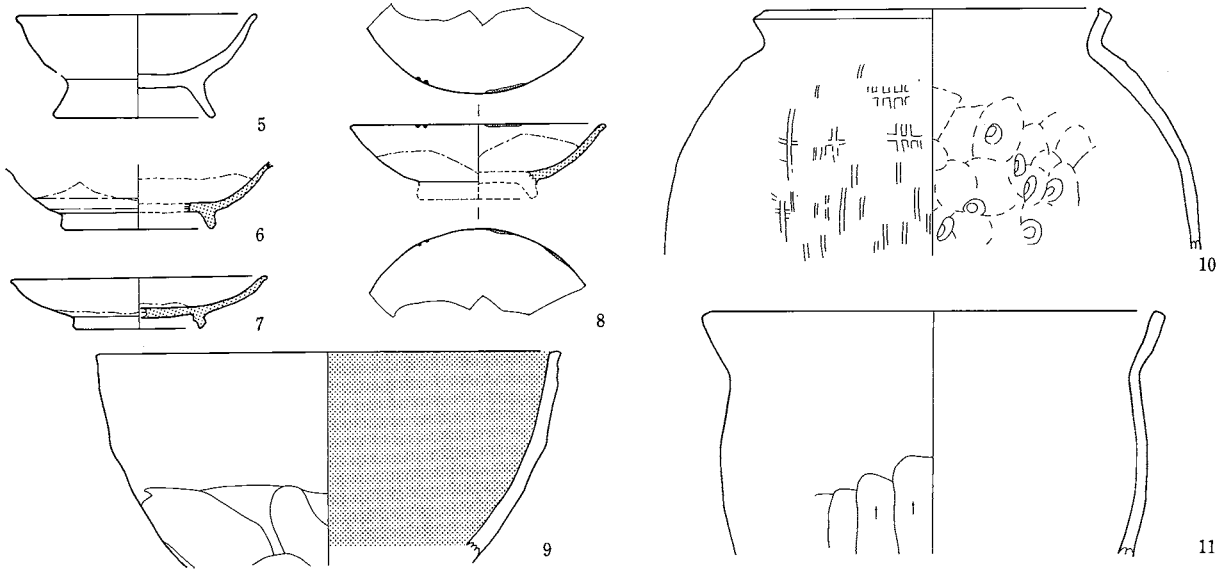
3



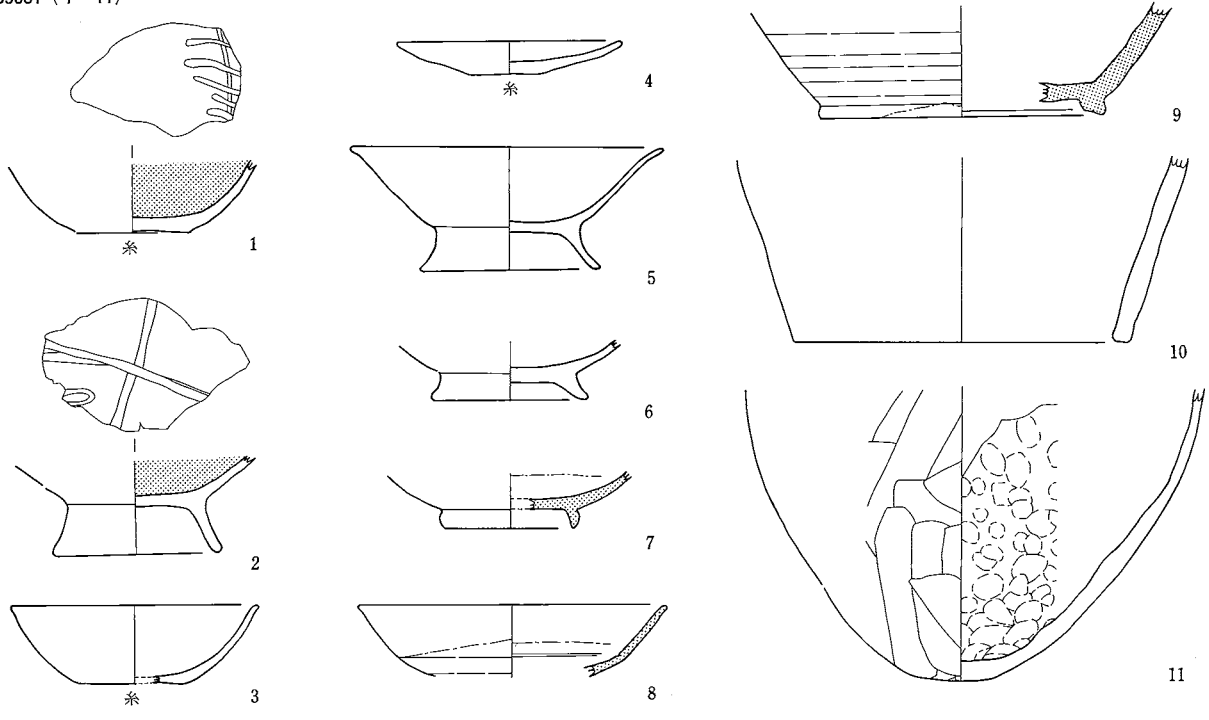
4



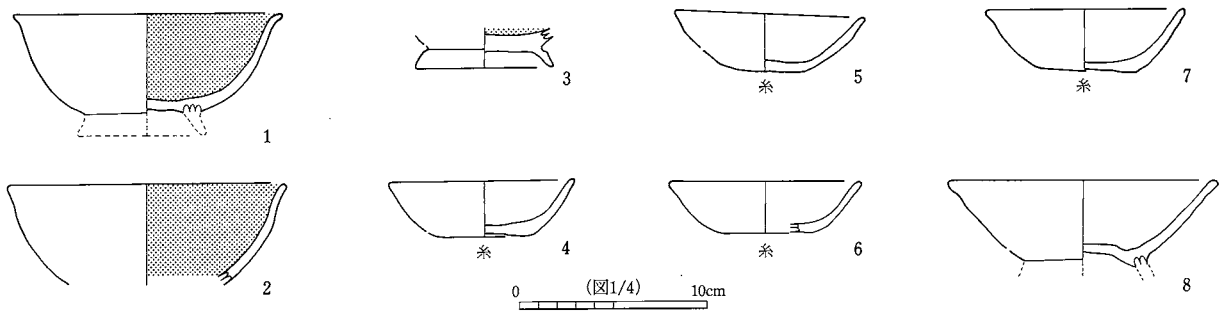
SB9049-② (5~11)



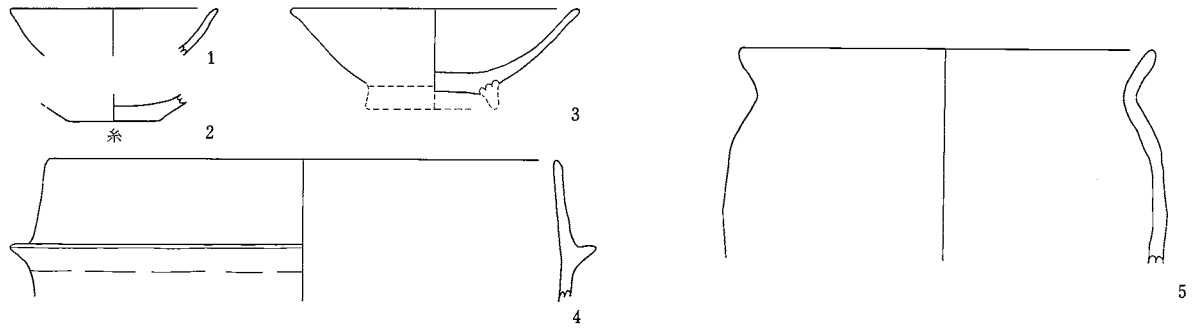
SB9051 (1~11)



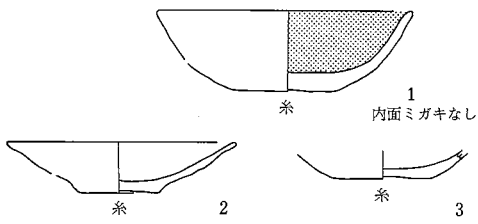
SB9053 (1~8)



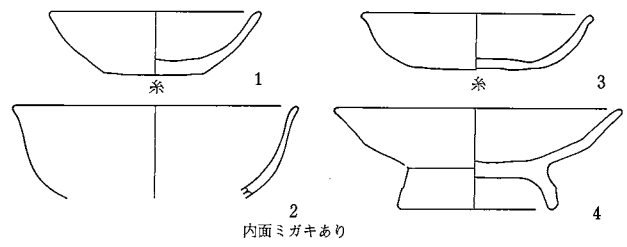
SB9054 (1~5)



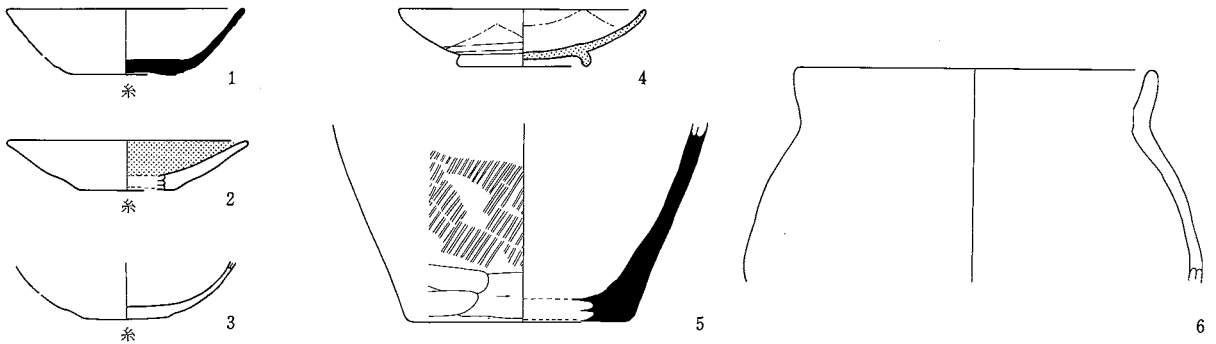
SB9056 (1~3)



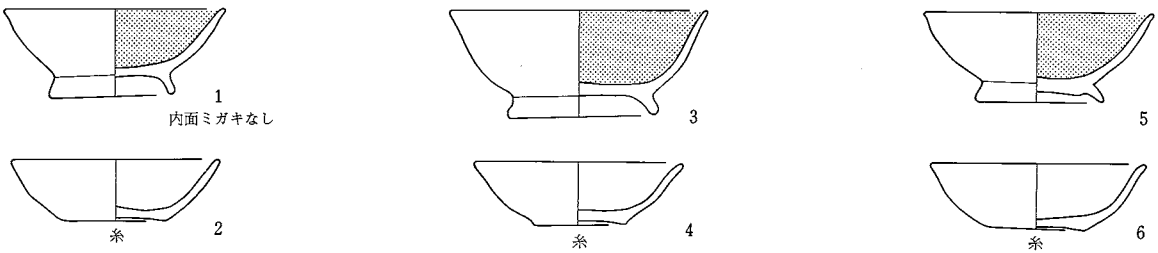
SB9057 (1~4)



SB9082 (1~6)

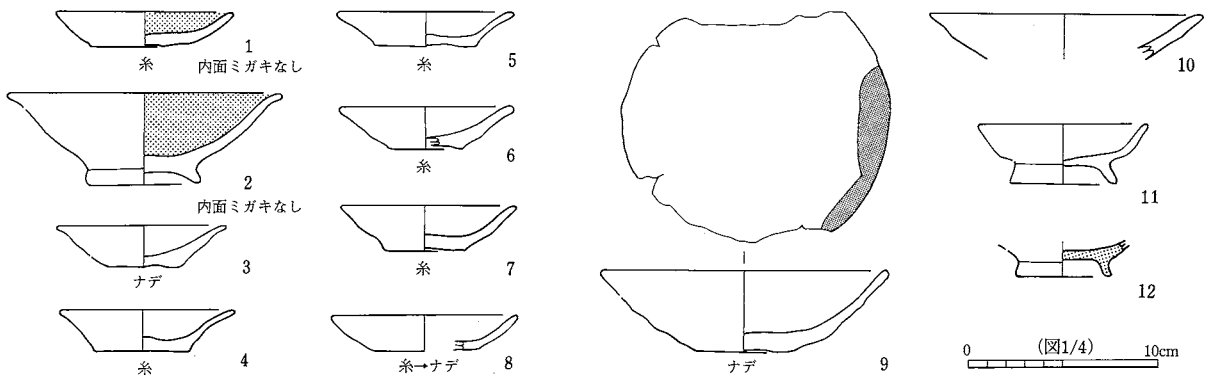


SB9083 (1~6)

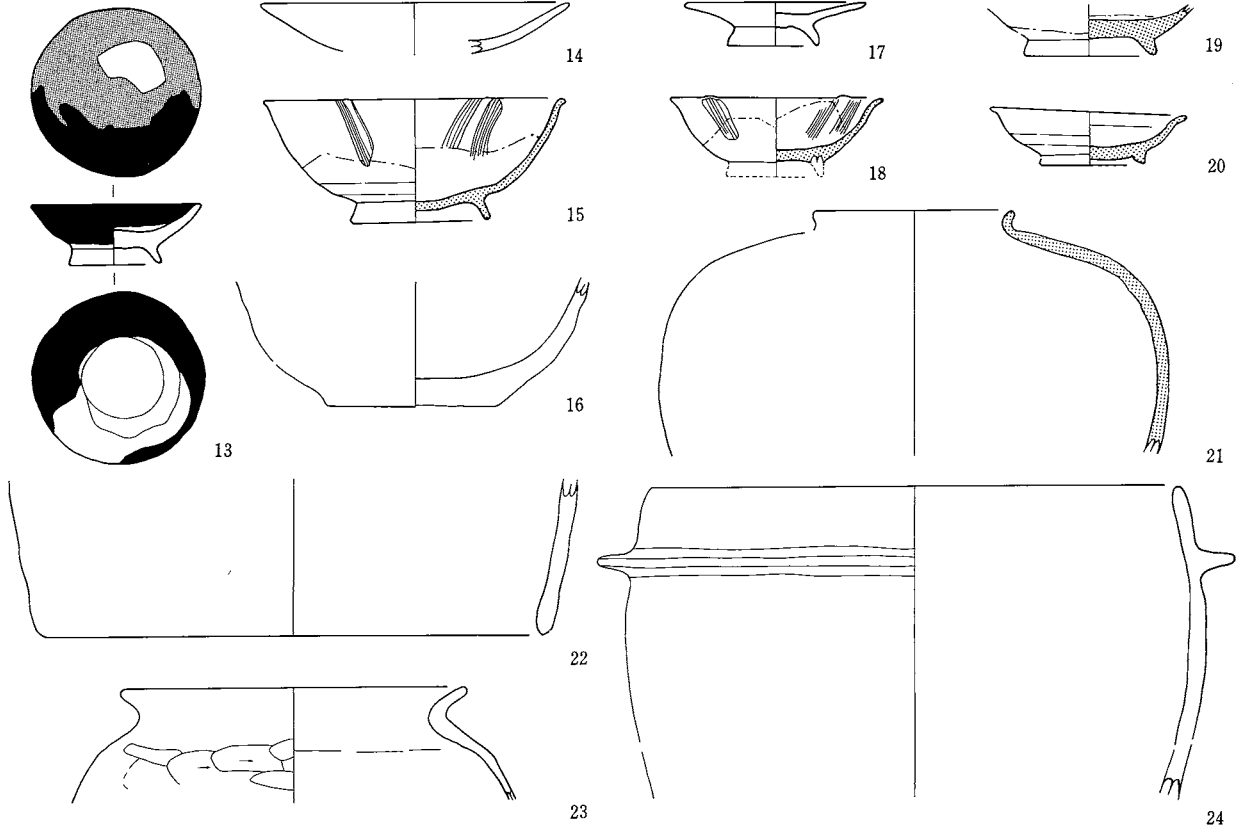


屋代遺跡群

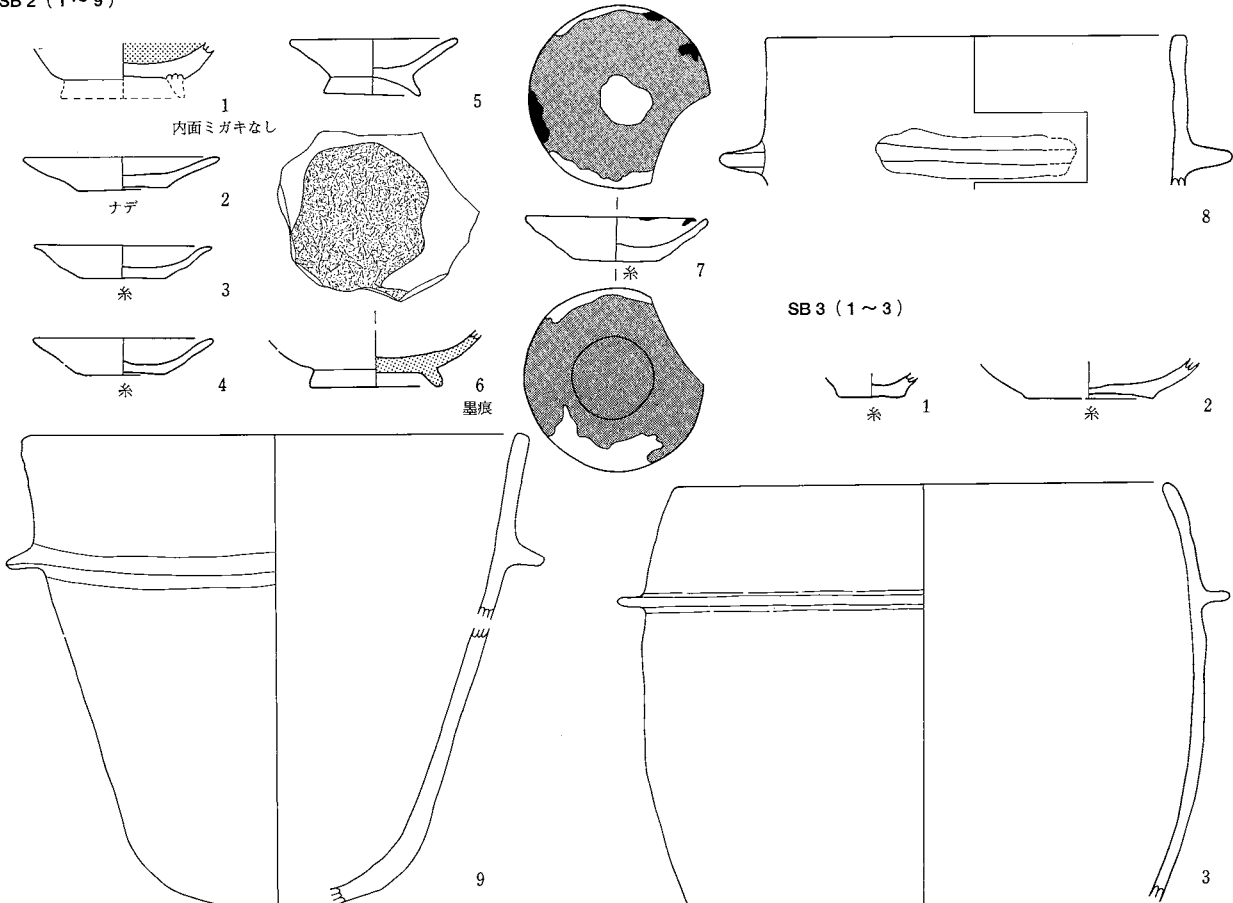
SB 1-① (1~12)



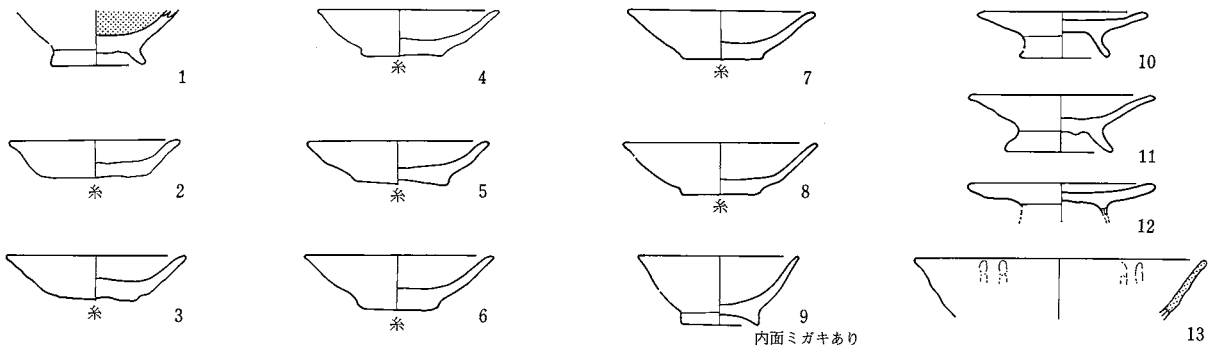
SB1-② (13~24)



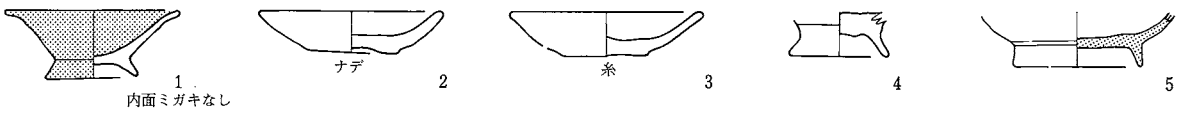
SB2 (1~9)



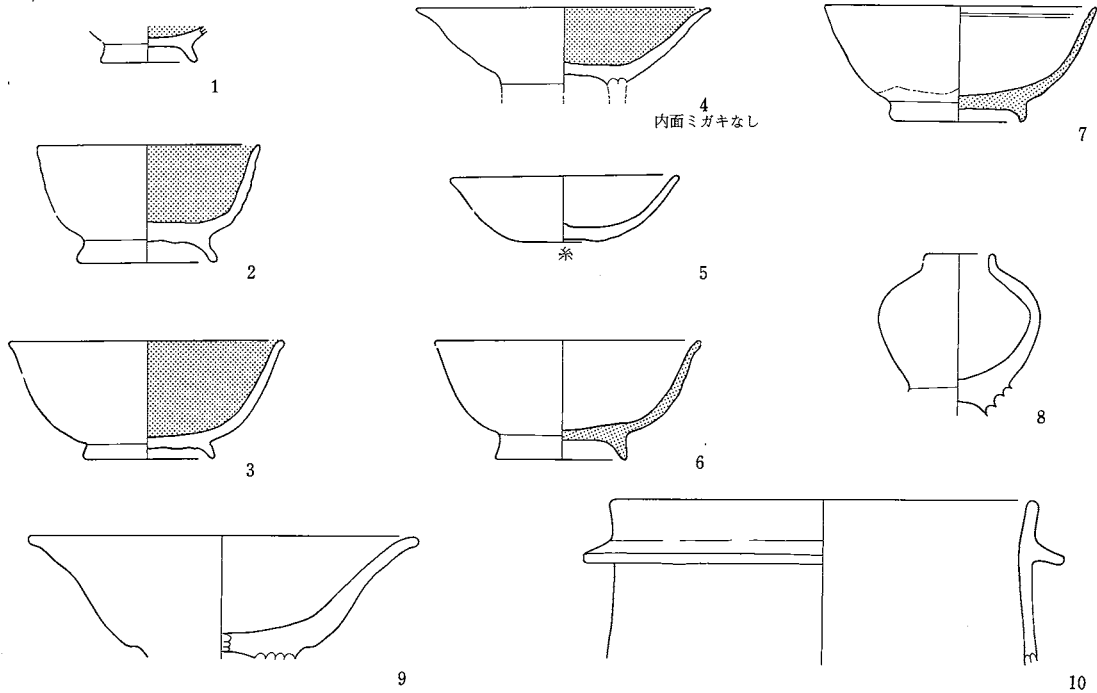
SB 4 (1~13)



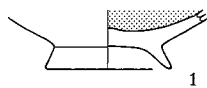
SB 5 (1~5)



SB 6 (1~10)



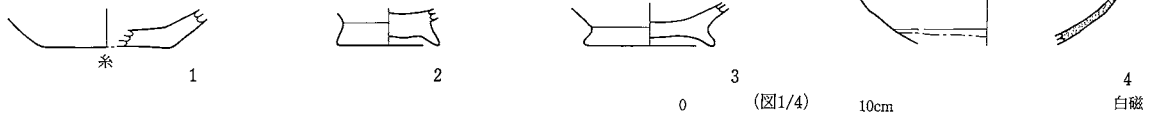
SB10 (1)



SB11 (1~3)



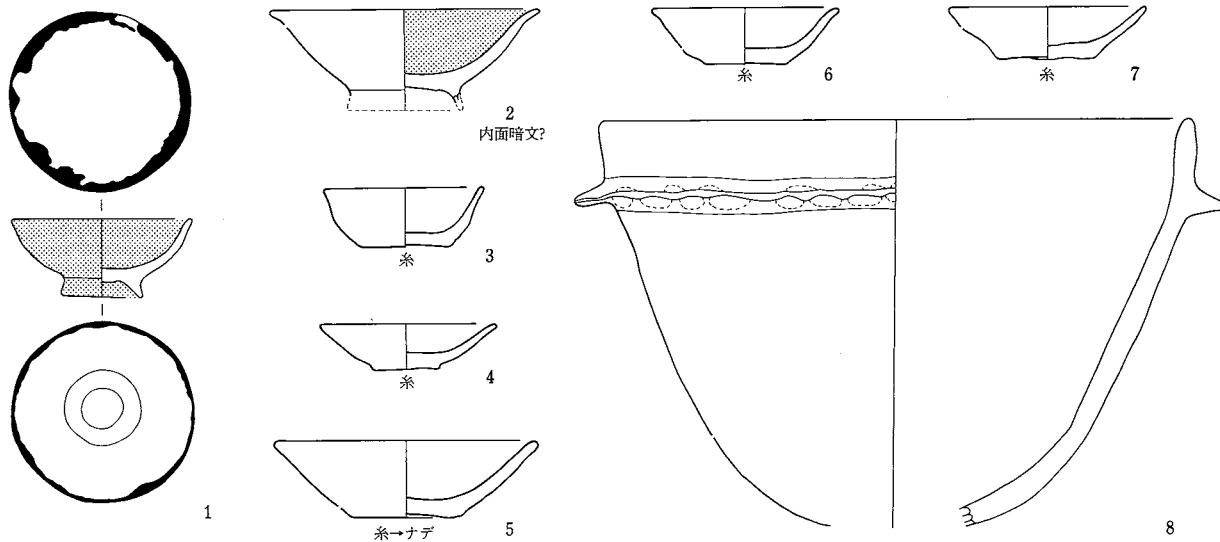
SB12 (1~4)



0 (図1/4) 10cm

白磁

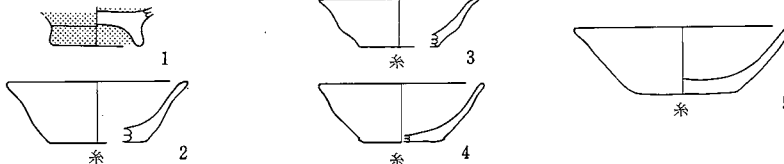
SB13 (1~8)



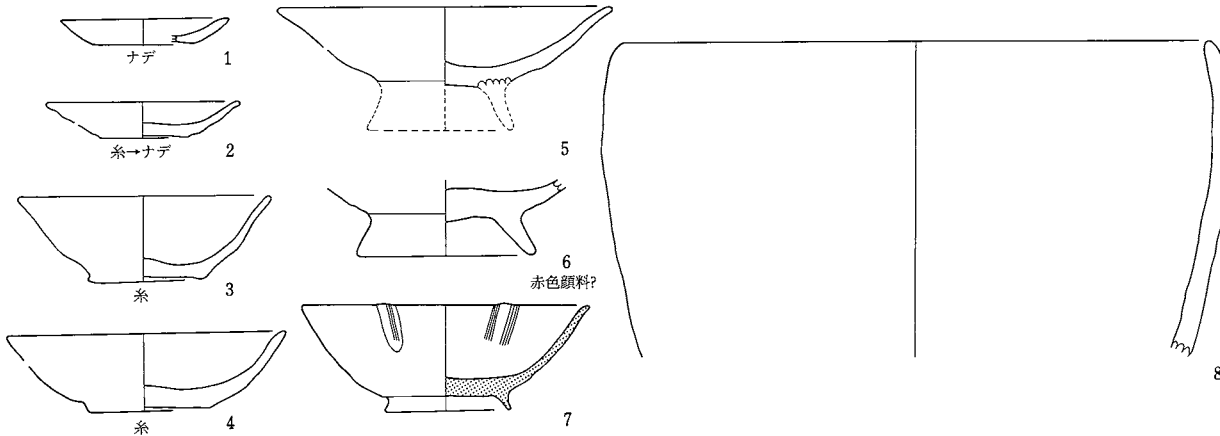
SB14 (1)



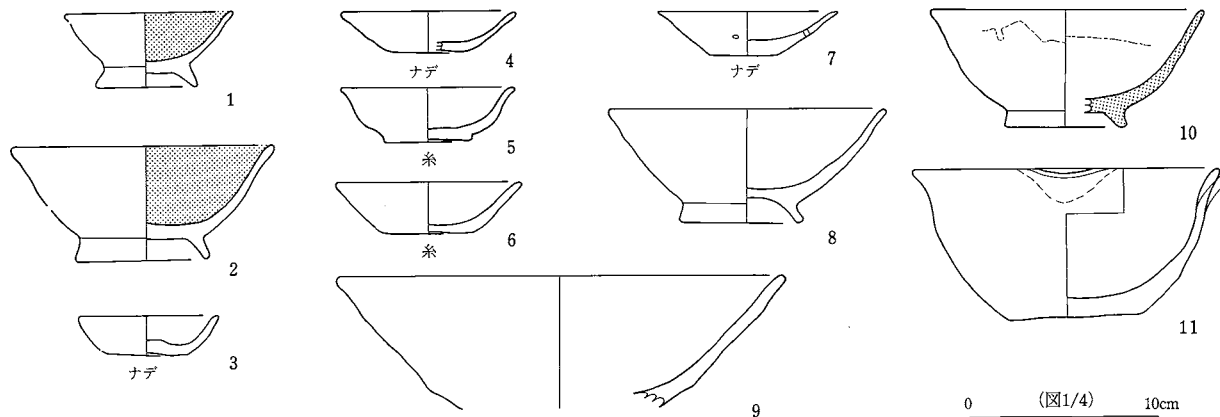
SB15 (1~5)



SB18 (1~8)

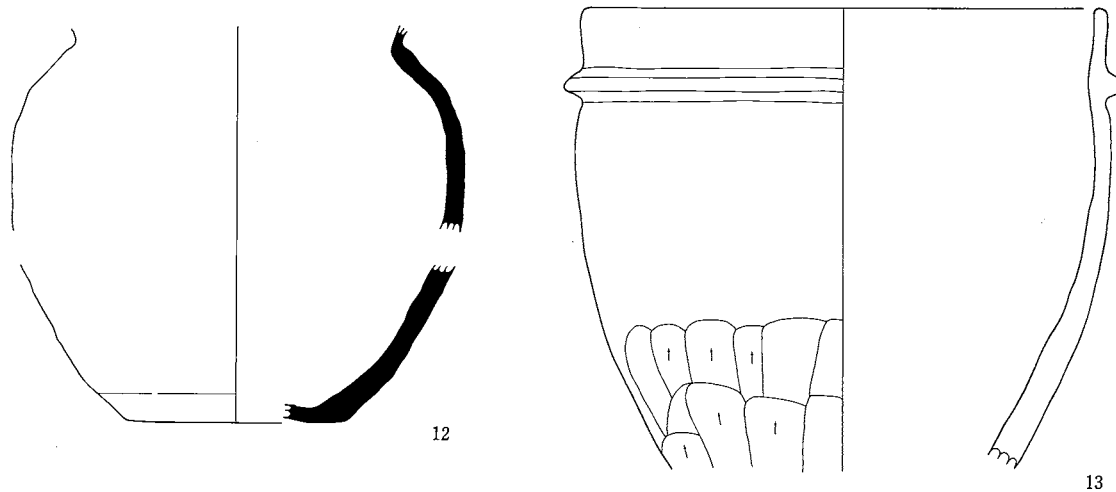


SB21-① (1~11)

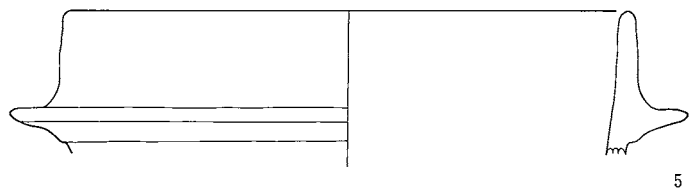
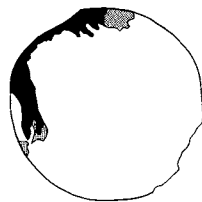


0 (図1/4) 10cm

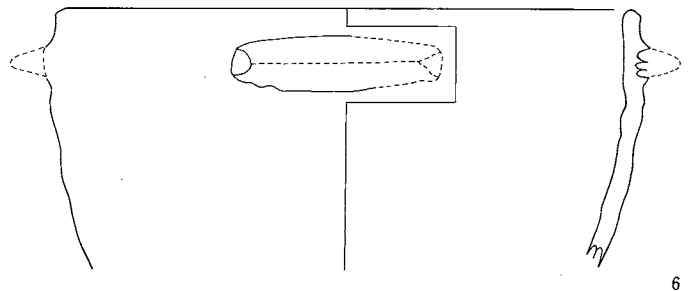
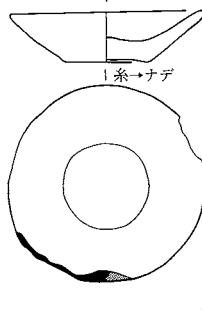
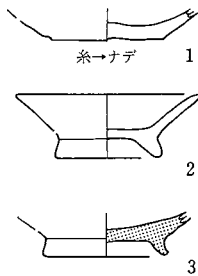
SB21-② (12~13)



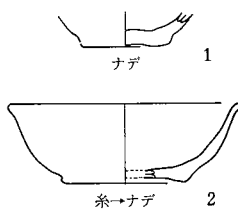
SB22 (1)



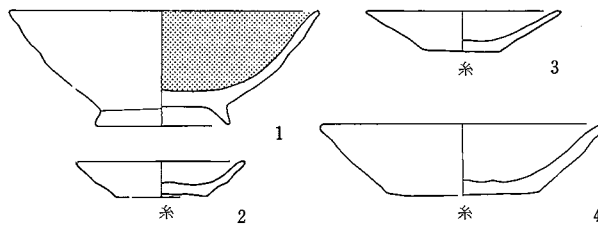
SB23 (1~6)



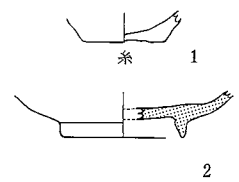
SB24 (1~2)



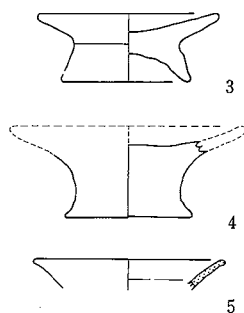
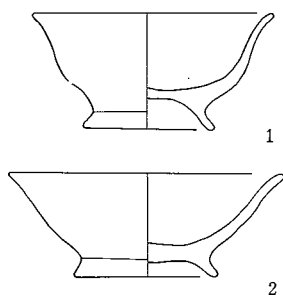
SB25 (1~4)



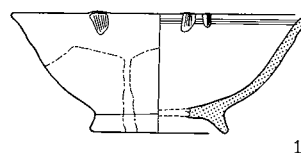
SB27 (1~2)



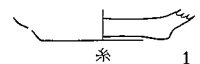
SB28 (1~5)



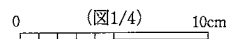

SB30 (1)



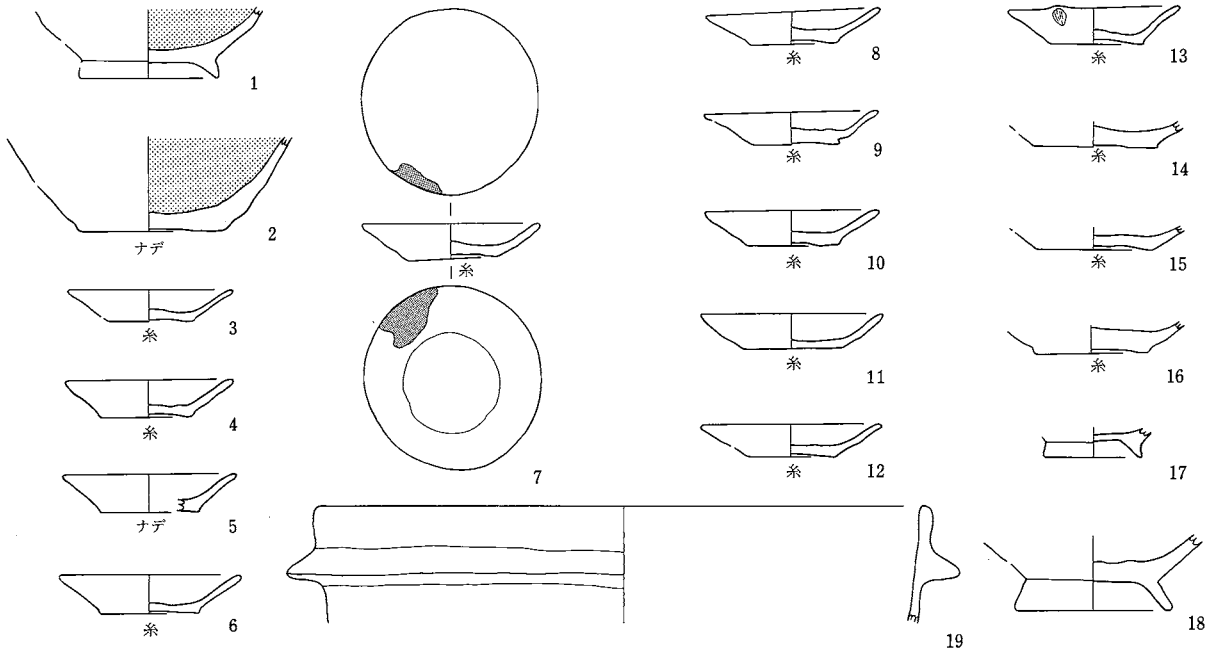
SB33 (1)



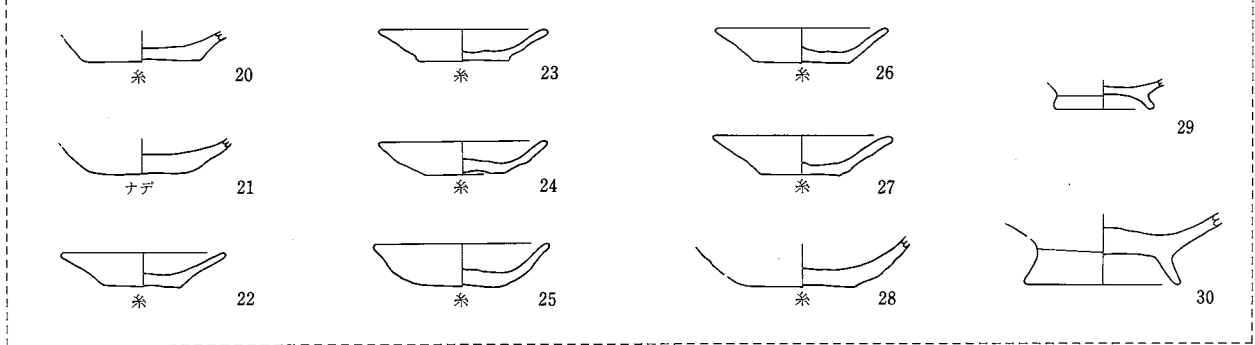
SB34 (1)



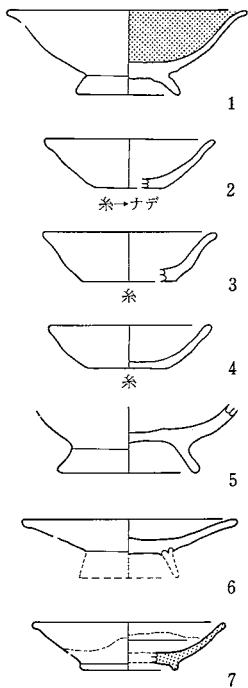
SB40 覆土 (1~19)



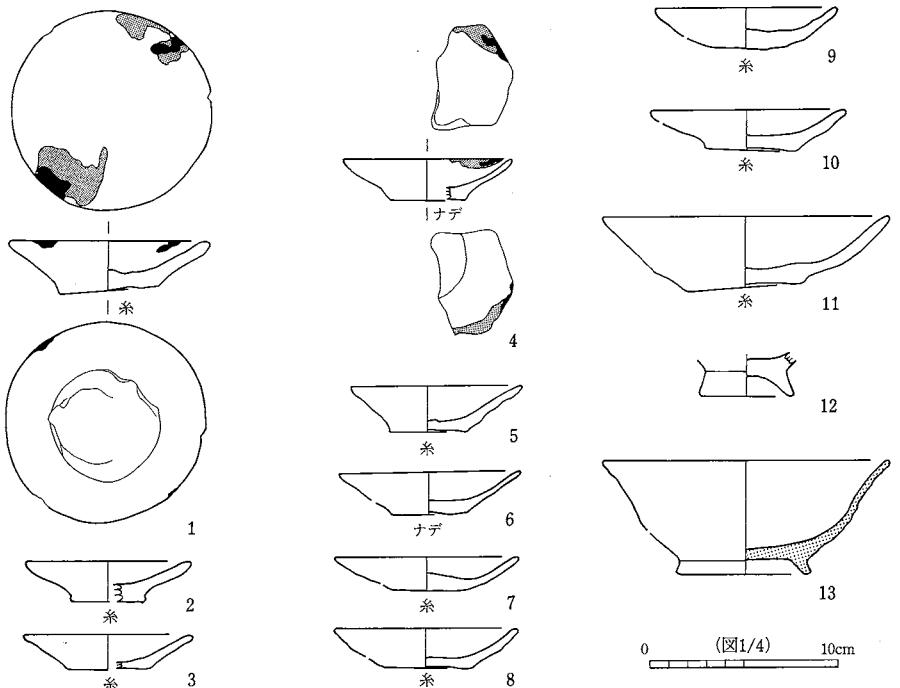
SB40 カマド周辺 (20~30)



SB46 (1~7)

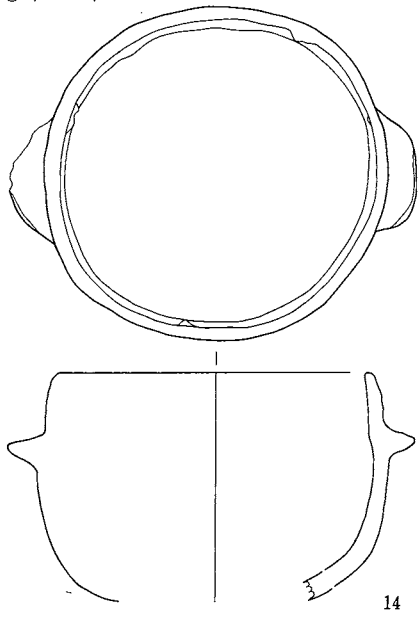


SB101-① (1~13)

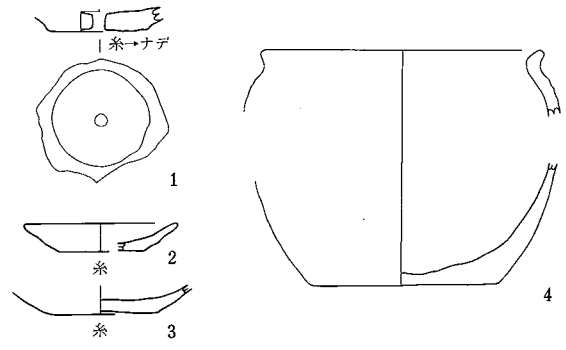


0 (図1/4) 10cm

SB101-② (14~15)




SB102 (1~4)



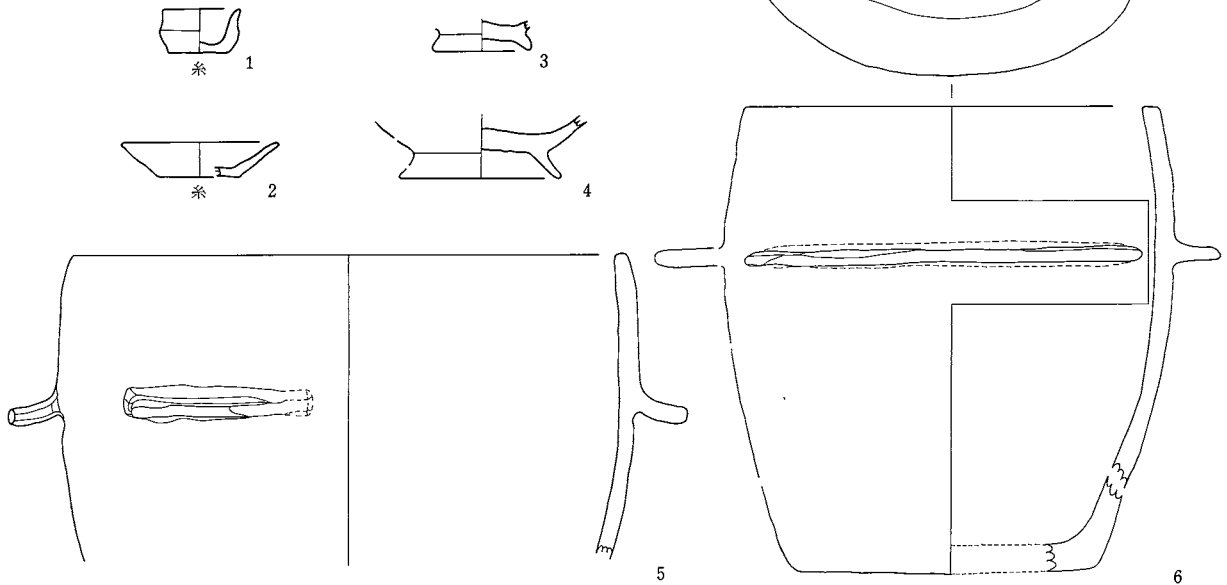
SB103 (1~4)



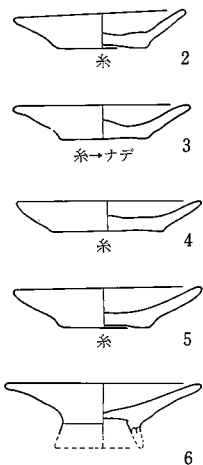
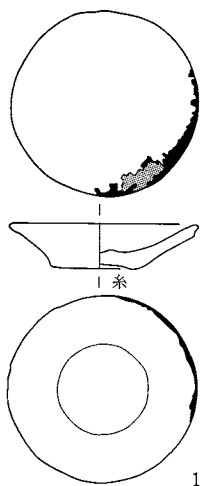
SB104 (1~2)



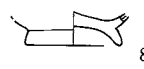
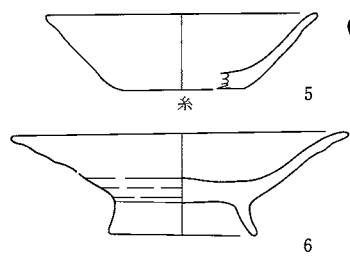
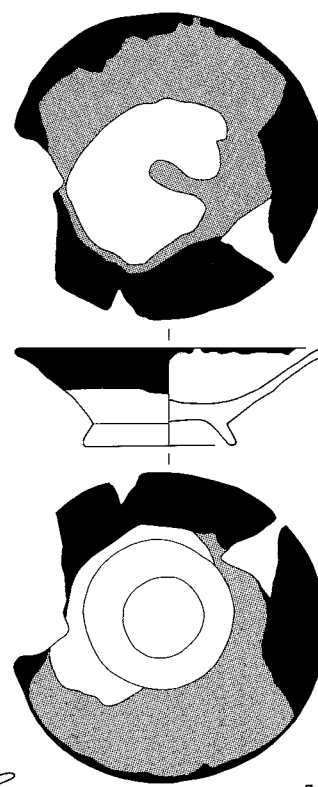
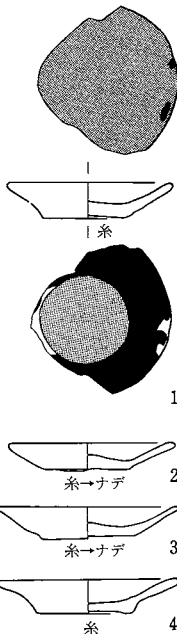
SB105 (1~6)



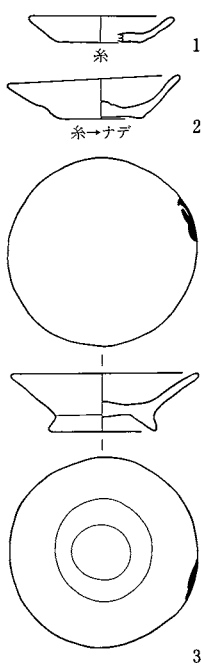
SB106 (1~6)



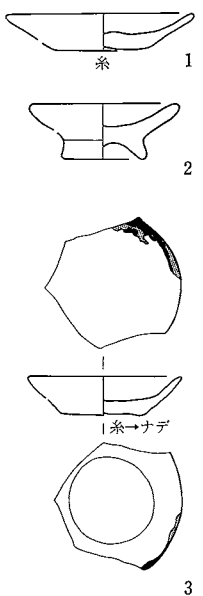
SB107 (1~8)




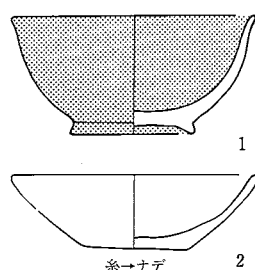
SB108 (1~3)



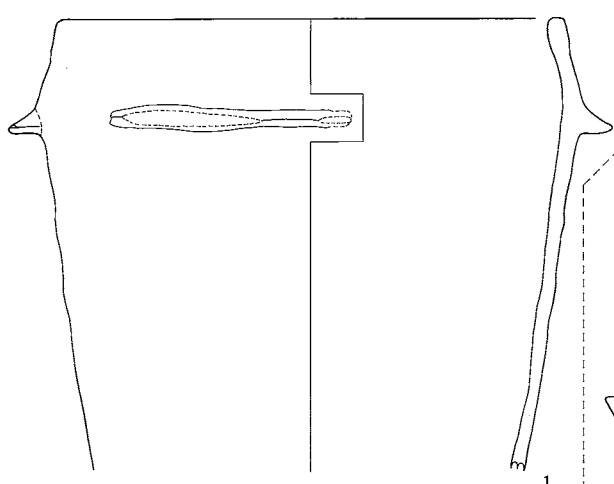
SB109 (1~3)



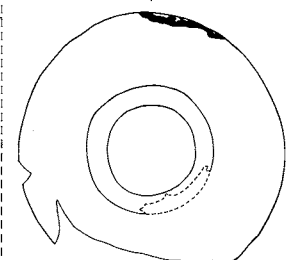
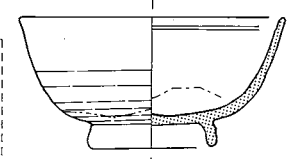
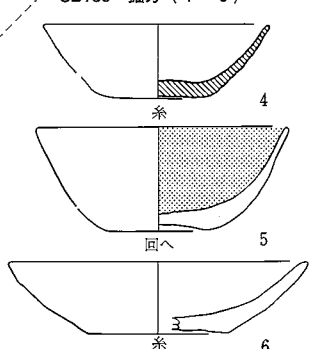
SB3021 (1~3)



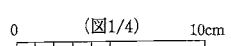
SB130 (1~3)



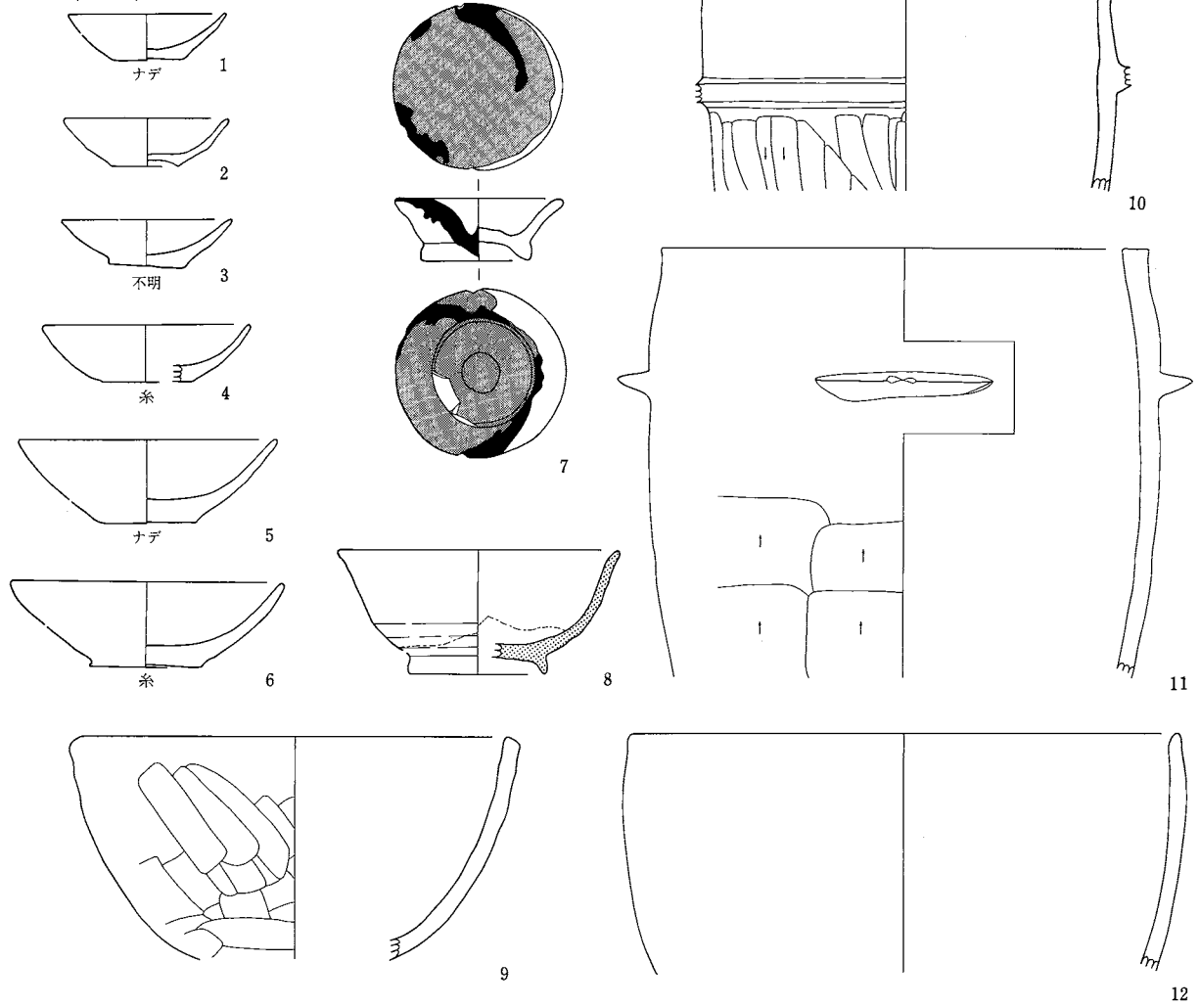
SB130 掘方 (4~6)



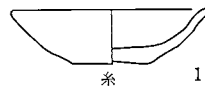
うるし?



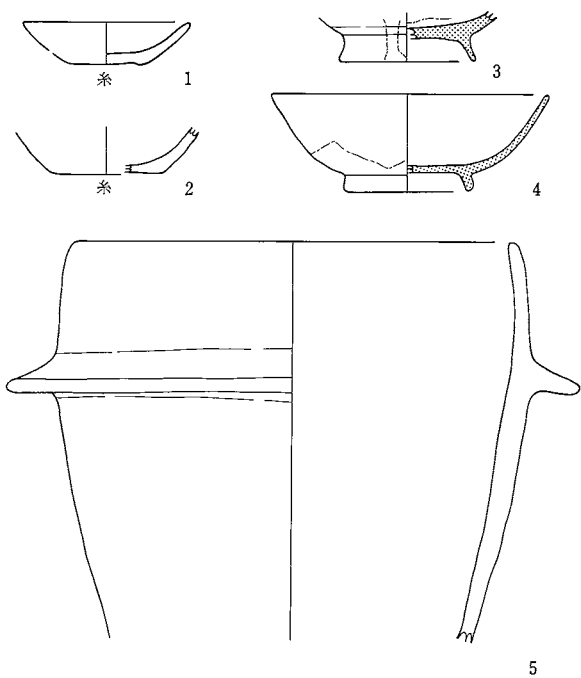
SB3022 (1~12)



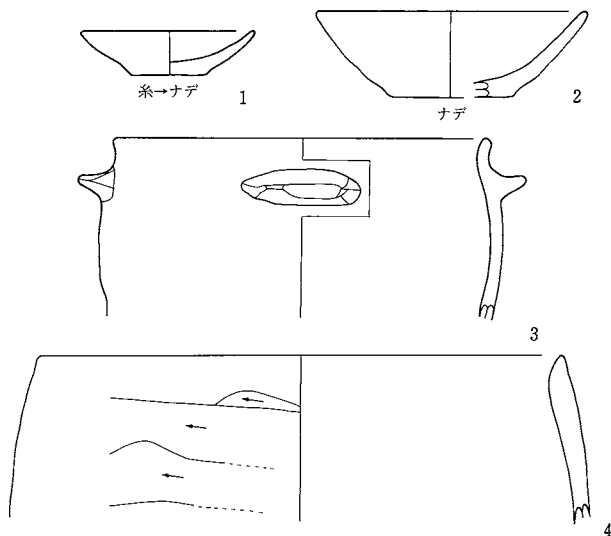
SB3023 (1)



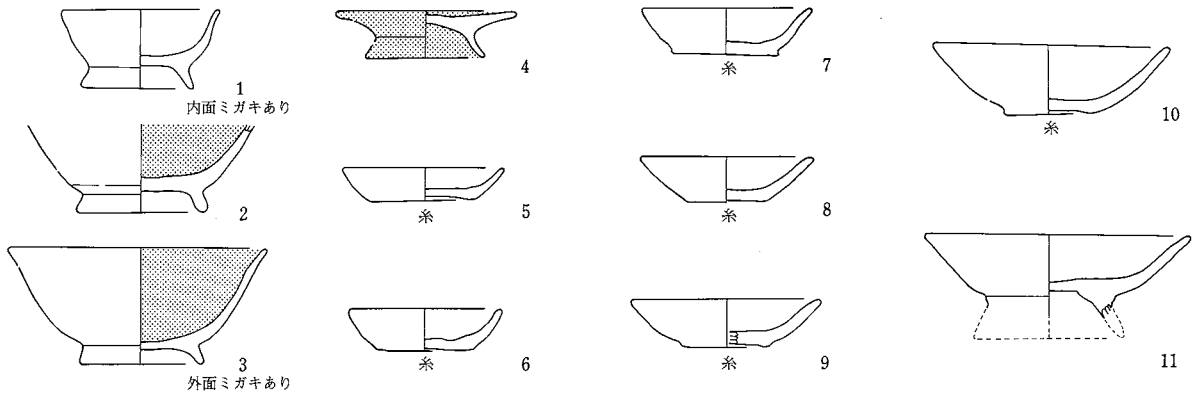
SB3025 (1~5)



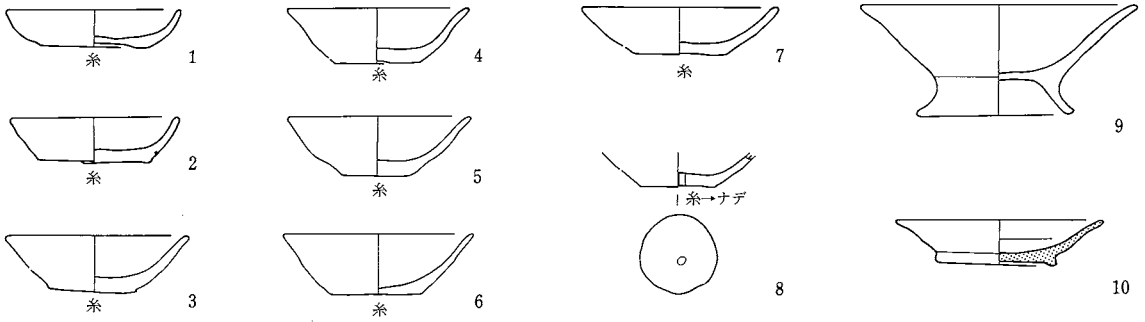
SB3024 (1~4)



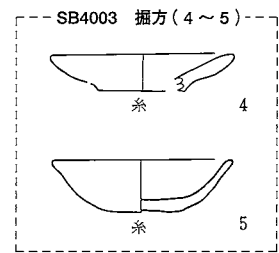
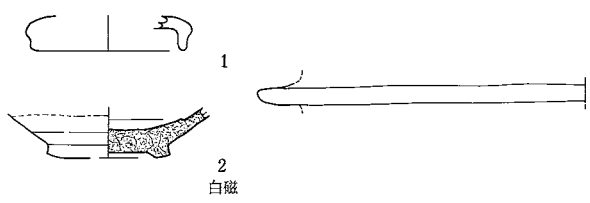
SB3027 (1~11)



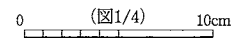
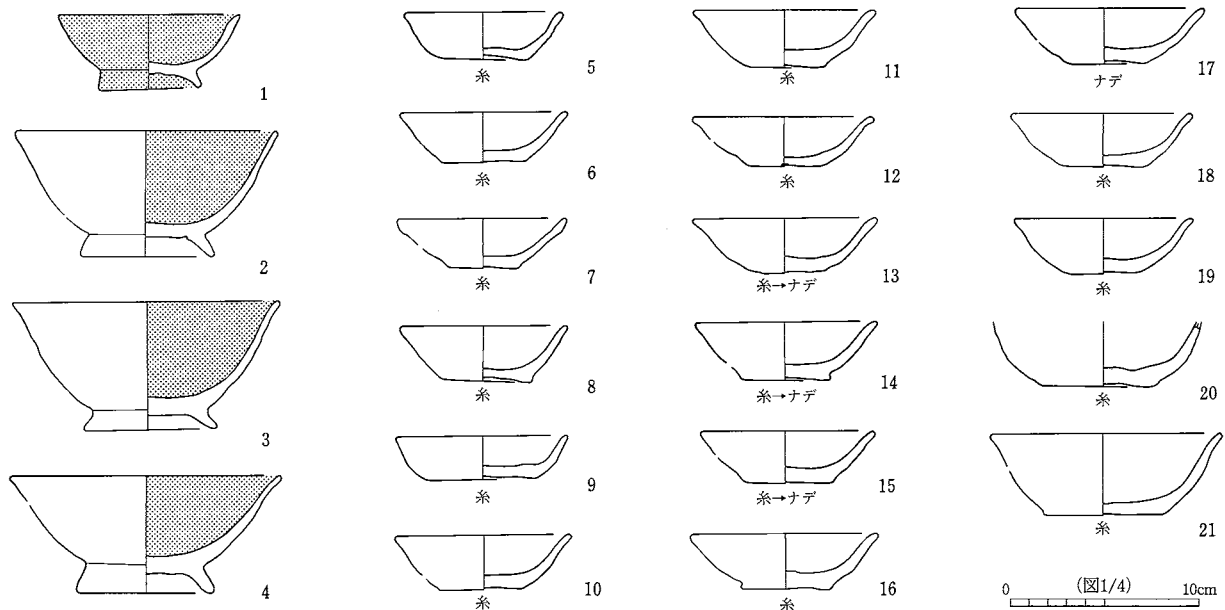
SB3028 (1~10)



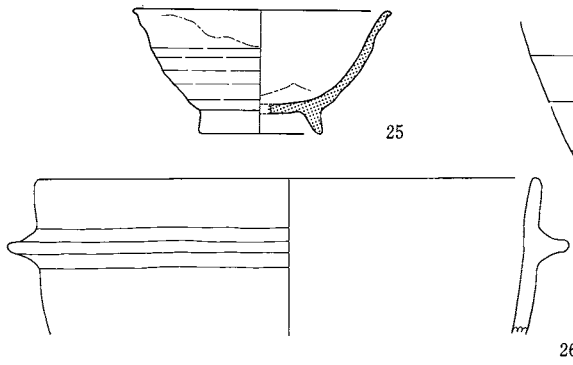
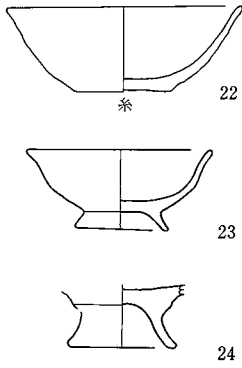
SB4003 (1~3)



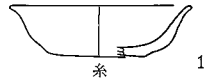
SB4004-① (1~21)



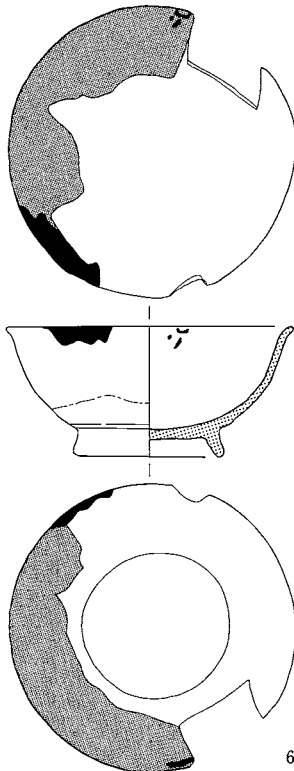
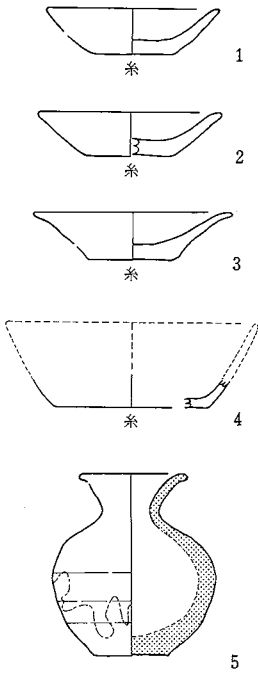
SB4004-② (22~27)



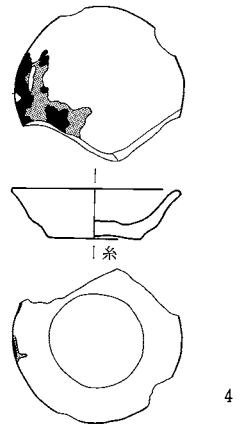
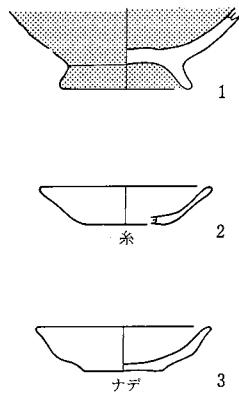
SB4006 (1)



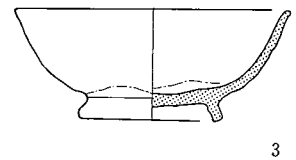
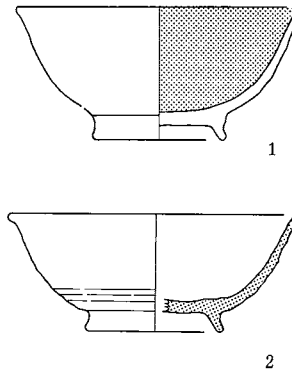
SB4201 (1~7)



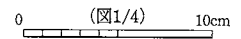
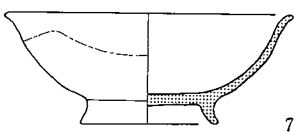
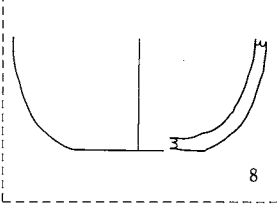
SB4502 (1~4)



SB4503 (1~3)

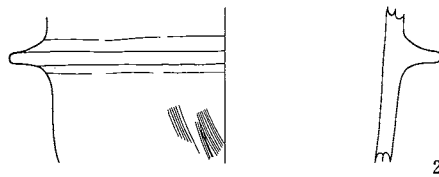
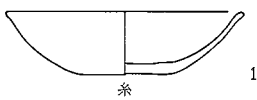


SB4201 掘方 (8)

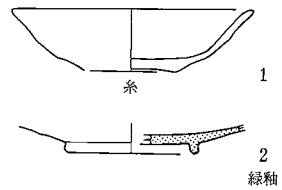


更埴条里遺跡

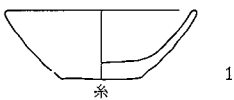
SD703 (1~2)



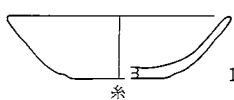
SD707 (1~2)



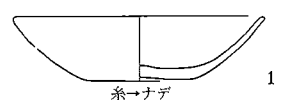
SD708 (1)



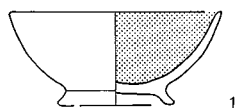
SD802 (1)



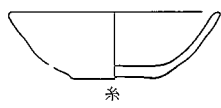
SD816 (1)



SD855 (1~2)



1



糸

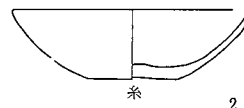
2

SD858 (1~2)



糸

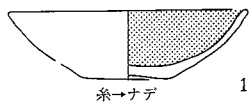
1



糸

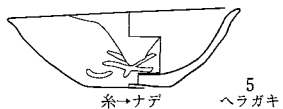
2

SD857 (1~9)



糸→ナデ

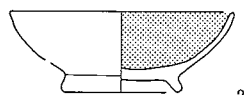
1



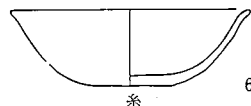
糸→ナデ

ヘラガキ

5



2

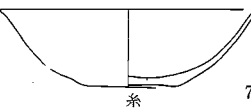


糸

6

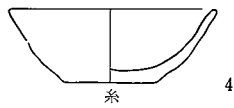


3



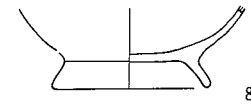
糸

7



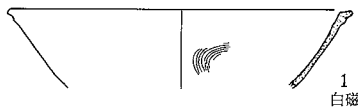
糸

4



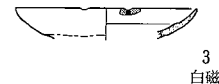
8

SD965 (1~4)



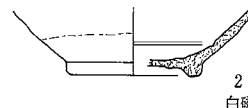
白磁

1



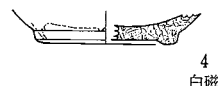
白磁

3



白磁

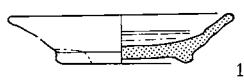
2



白磁

4

SD1008 (1~2)



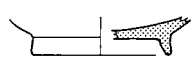
1



2

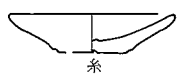
屋代遺跡群

SD23 12層 (1)



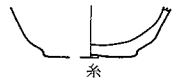
1

SD23 10~12層 (2~6)



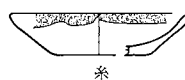
糸

2



糸

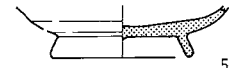
3



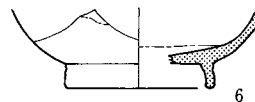
糸

4

墨?

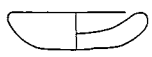


5



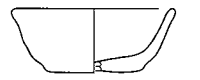
6

SD4504 (1~8)



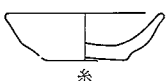
非ロクロ

1



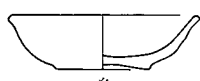
糸

4



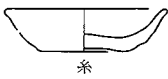
糸

2



糸

5



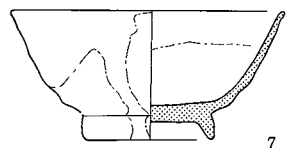
糸

3

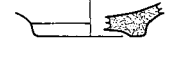


糸

6



7

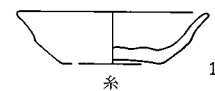


8

白磁

屋代遺跡群

SF5001 (1)

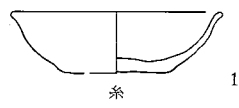


糸

1

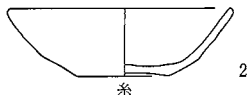
更埴条里遺跡

SK8010 (1~4)



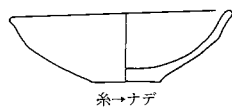
糸

1



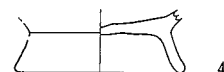
糸

2



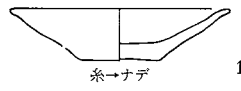
糸→ナデ

3



4

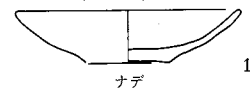
SK8013 (1)



糸→ナデ

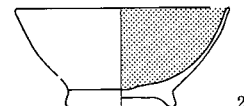
1

SK8026 (1~2)

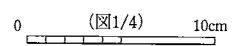


ナデ

1



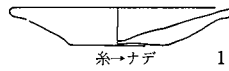
2



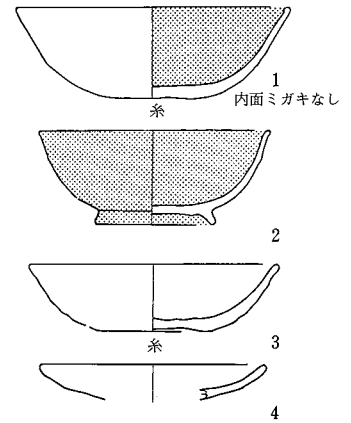
SK8027 (1)



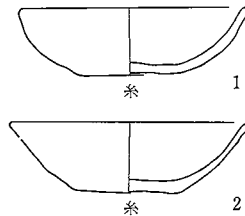
SK8040 (1)



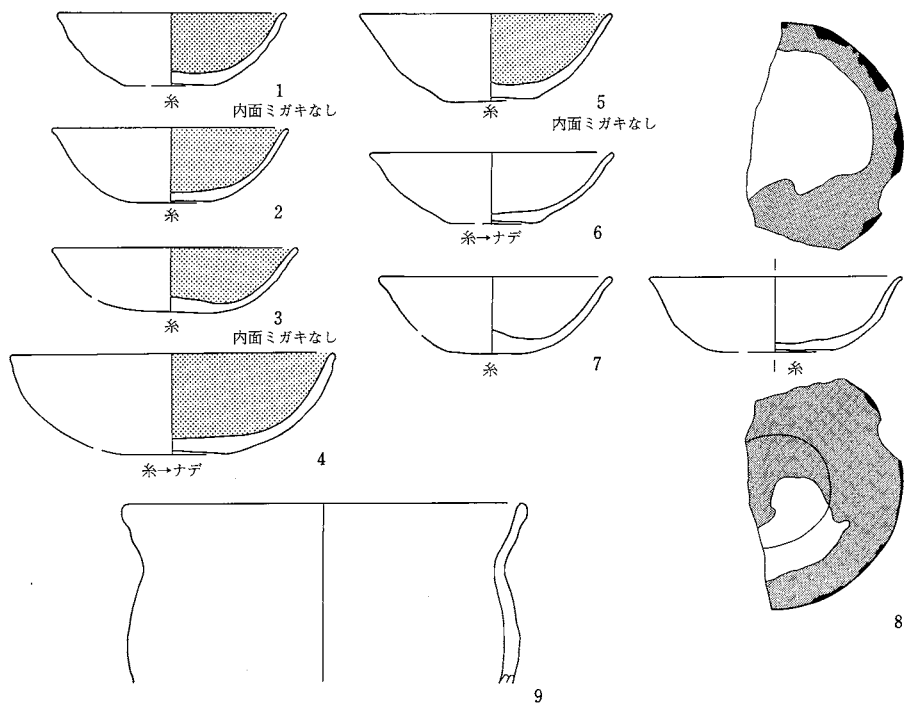
SK8108 (1~4)



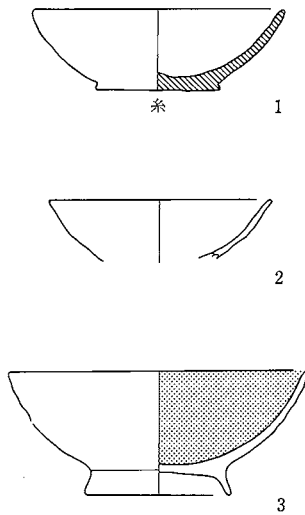
SK8083 (1~2)



SK8111 (1~9)

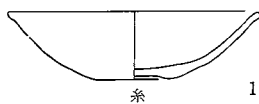


SK8109 (1~3)

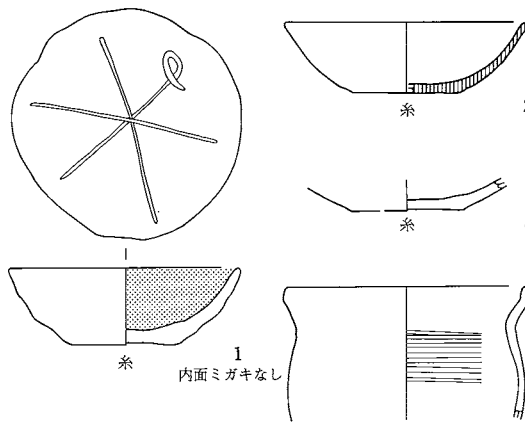


0 (図1/4) 10cm

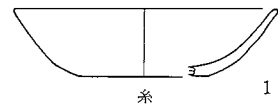
SK8131 (1)



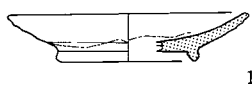
SK8152 (1~4)



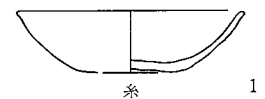
SK8154 (1)



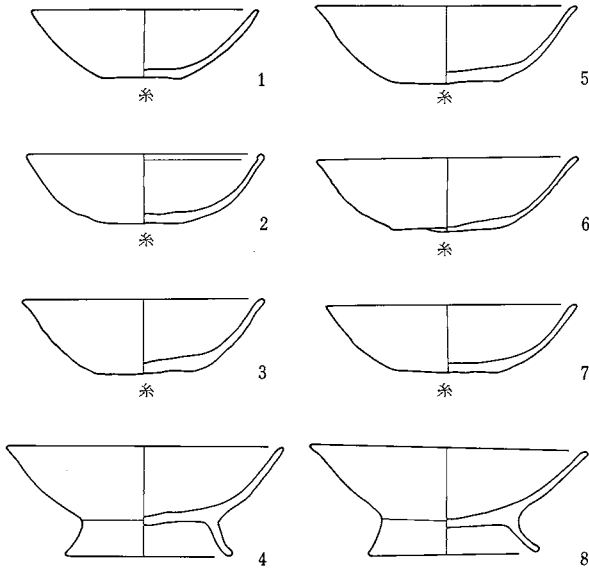
SK8151 (1)



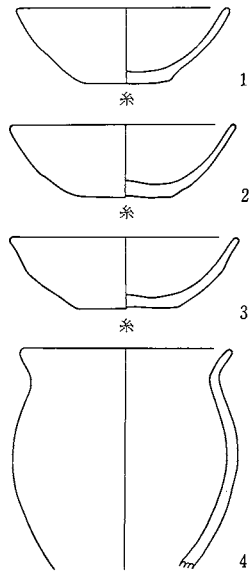
SK8309 (1)



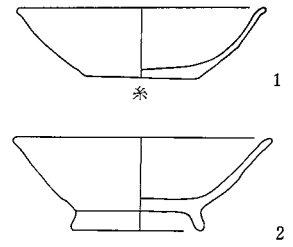
SK8304 (1~8)



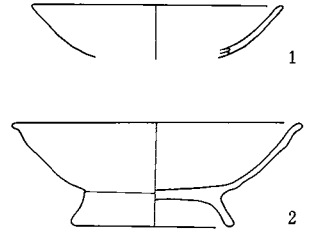
SK8451 (1~4)



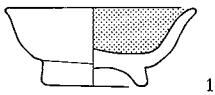
SK8406 (1~2)



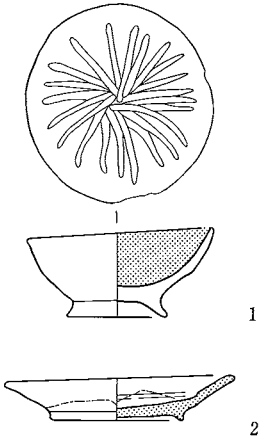
SK9130 (1~2)



SK9360 (1)



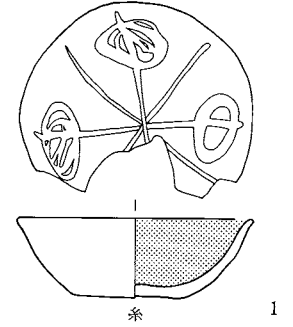
SK9270 (1~2)



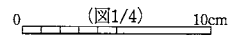
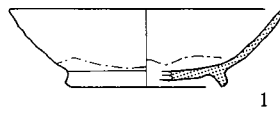
SK9906 (1)



SK10023 (1)

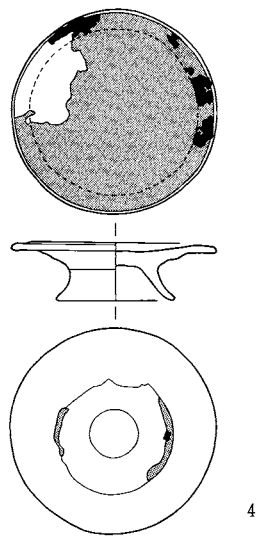
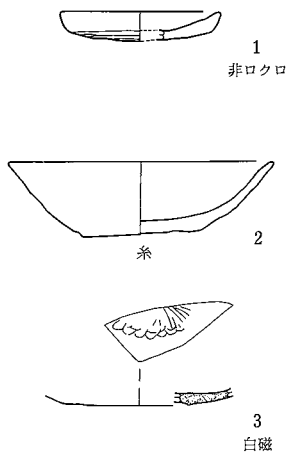


SK10022 (1)

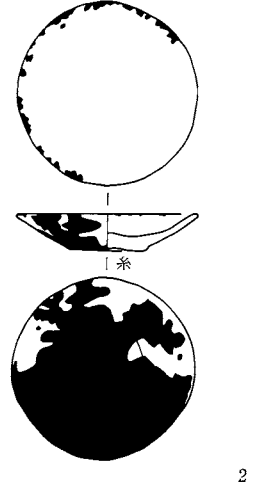
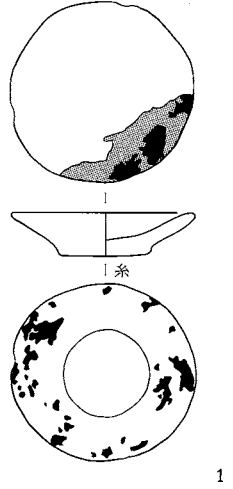


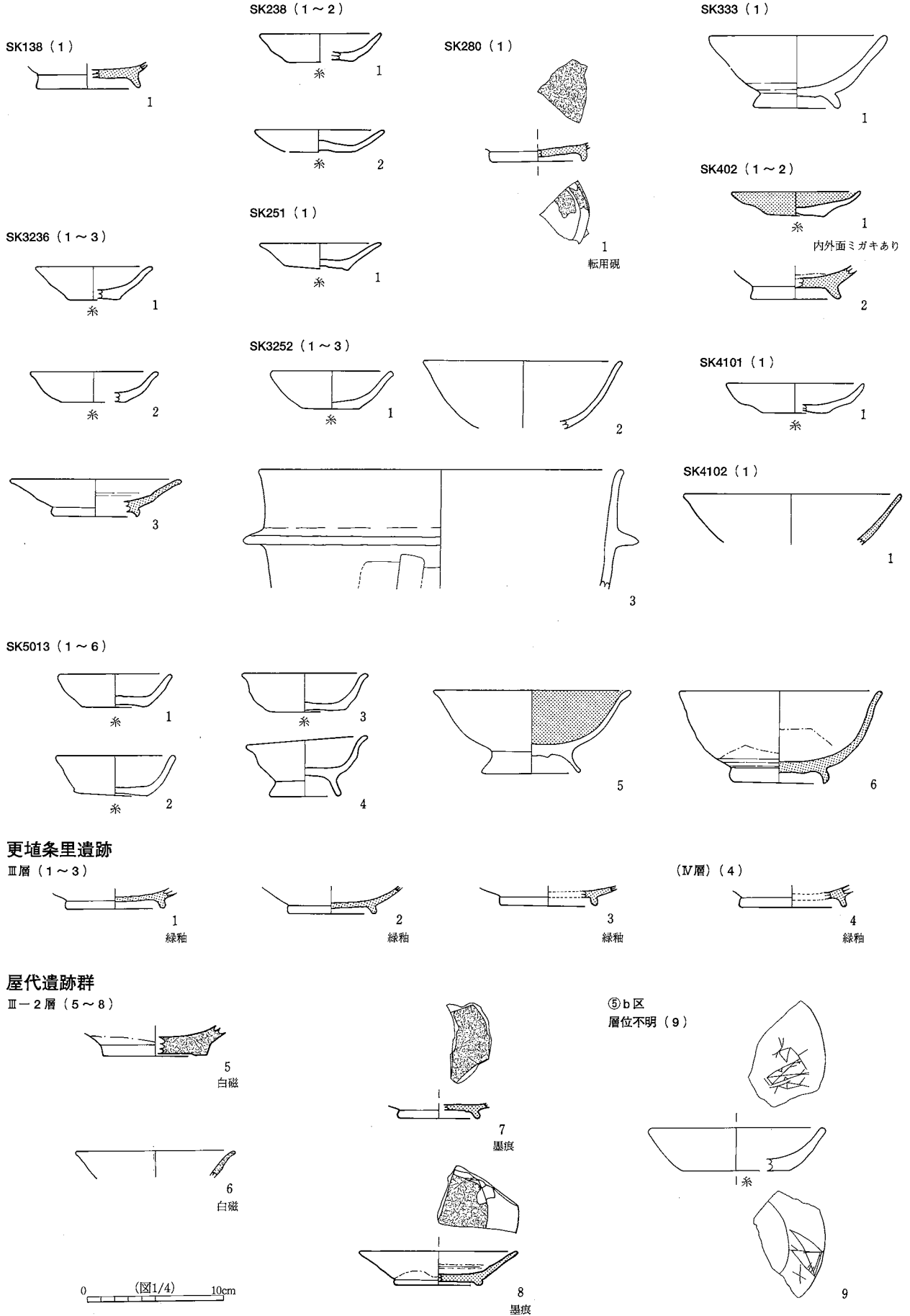
屋代遺跡群

SK46 (1~4)




SK136 (1~2)

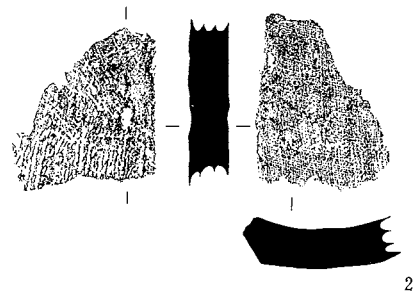





更埴条里遺跡
SB836 (1)



SB857 (2)



SB3022 (4)

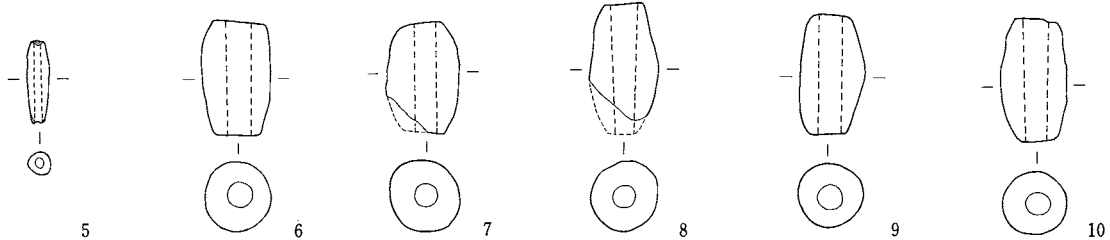


SB863 (3)



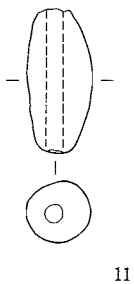
更埴条里遺跡
SB811

SB822 (6~10)

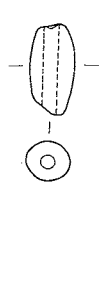


屋代遺跡群

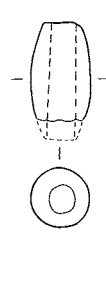
SB836 掘方



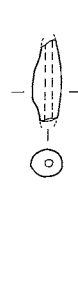
SB9035 掘方



SB13

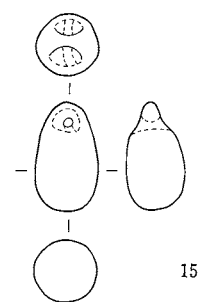


SD6001



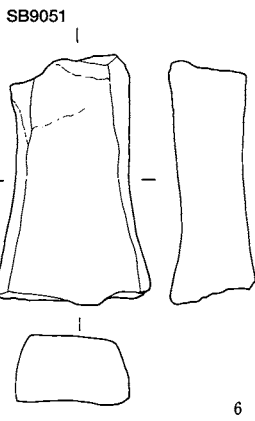
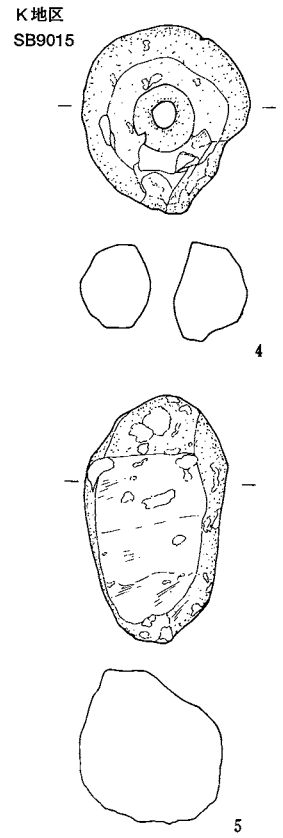
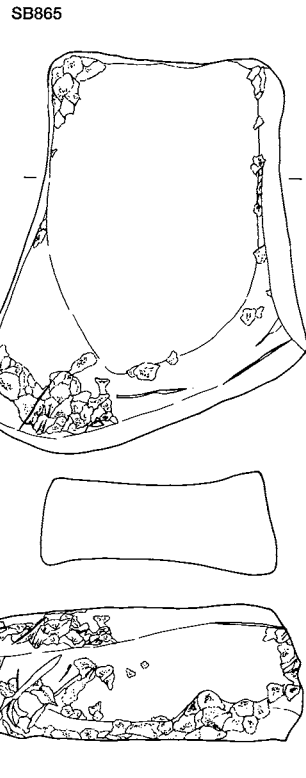
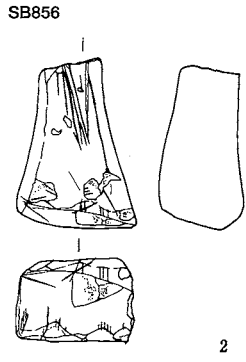
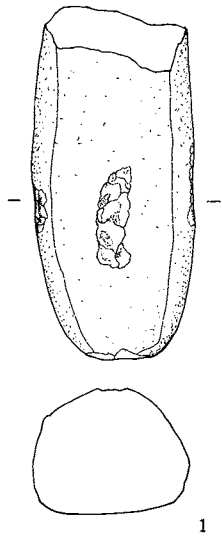
更埴条里遺跡

SB806

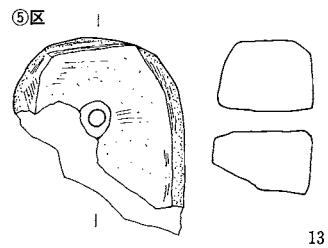
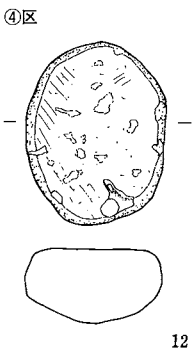
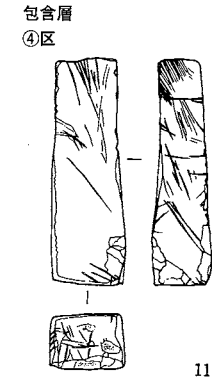
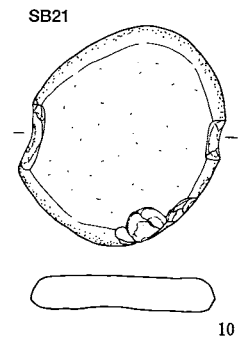
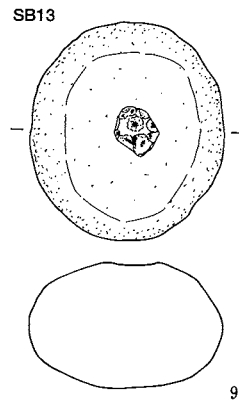
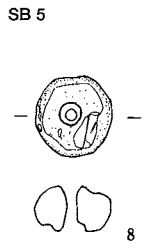


0 (図1/4) 10cm

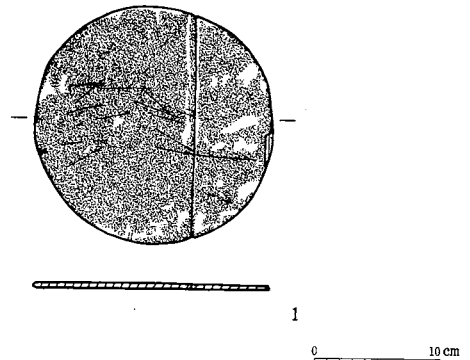
石器・石製品
更埴条里遺跡 (SB)
I 地区 SB839



屋代遺跡群 (SB)



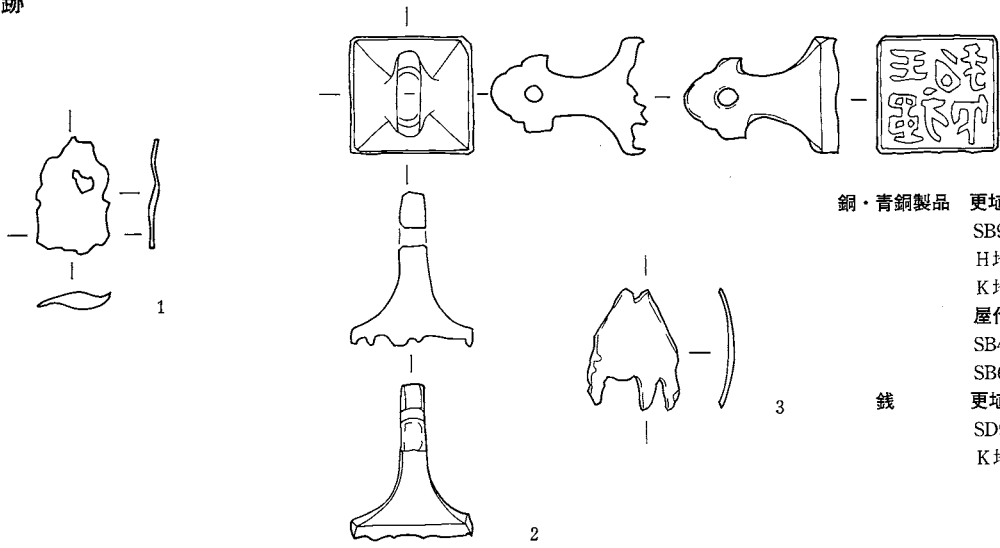
木製品
更埴条里遺跡 K 地区 SK9282



0 5cm

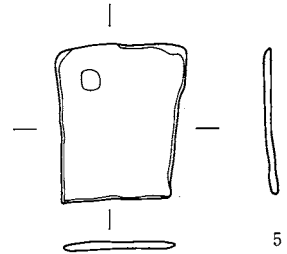
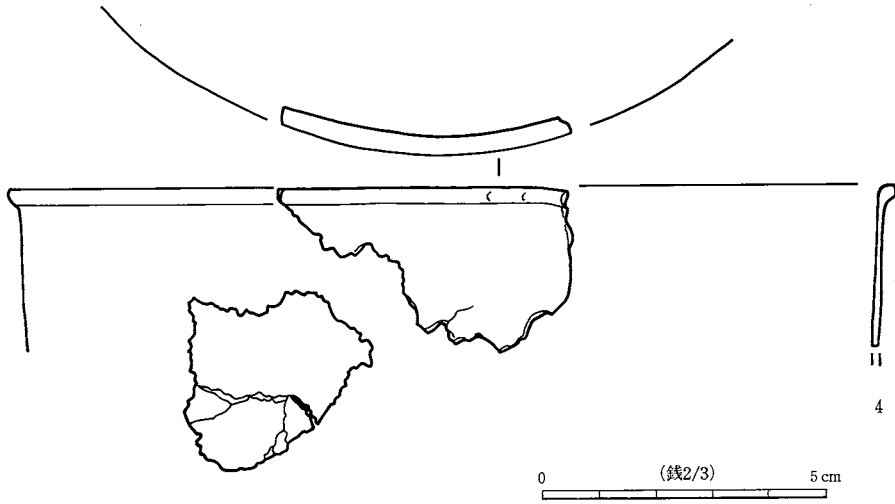
0 10cm

銅・青銅製品
更埴条里遺跡

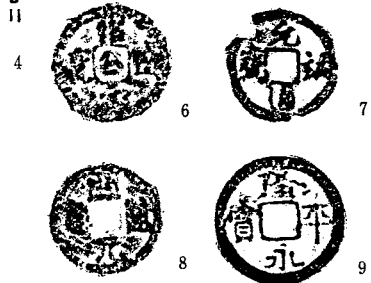


- 銅・青銅製品 更埴条里遺跡
- SB9032 1
 - H地区Ⅲ-2層 2
 - K地区Ⅲ層上面 3
 - 屋代遺跡群
 - SB4201 4
 - SB6113 5
 - 銭 更埴条里遺跡
 - SD950 6~8
 - K地区Ⅳ層 9

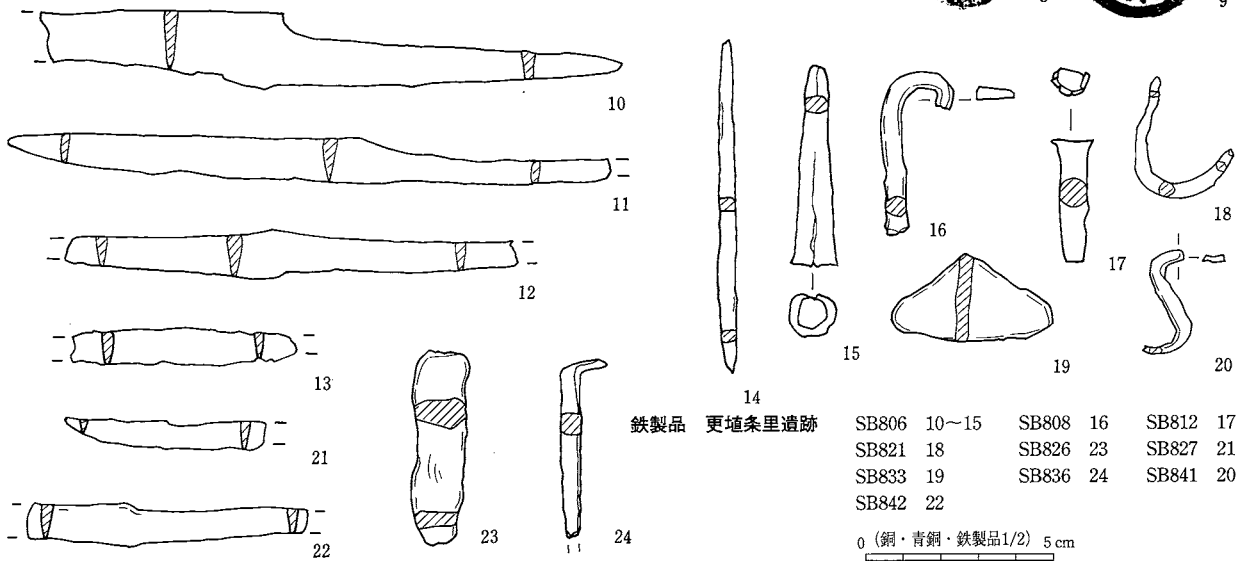
屋代遺跡群



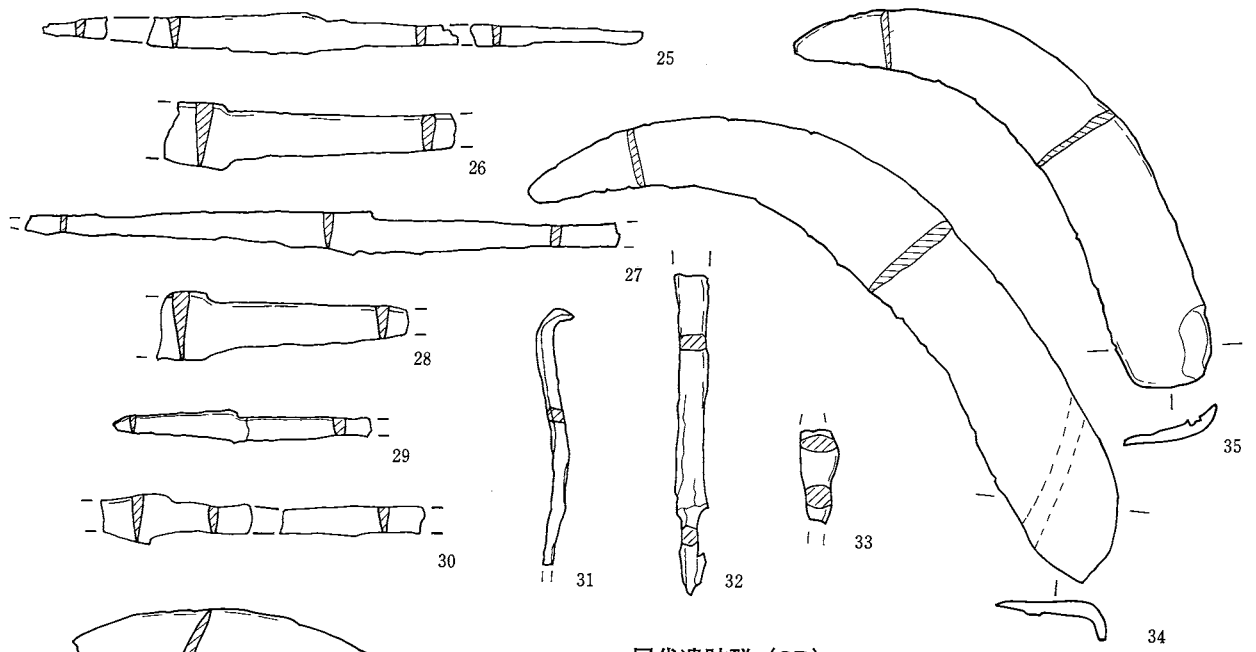
銭
更埴条里遺跡



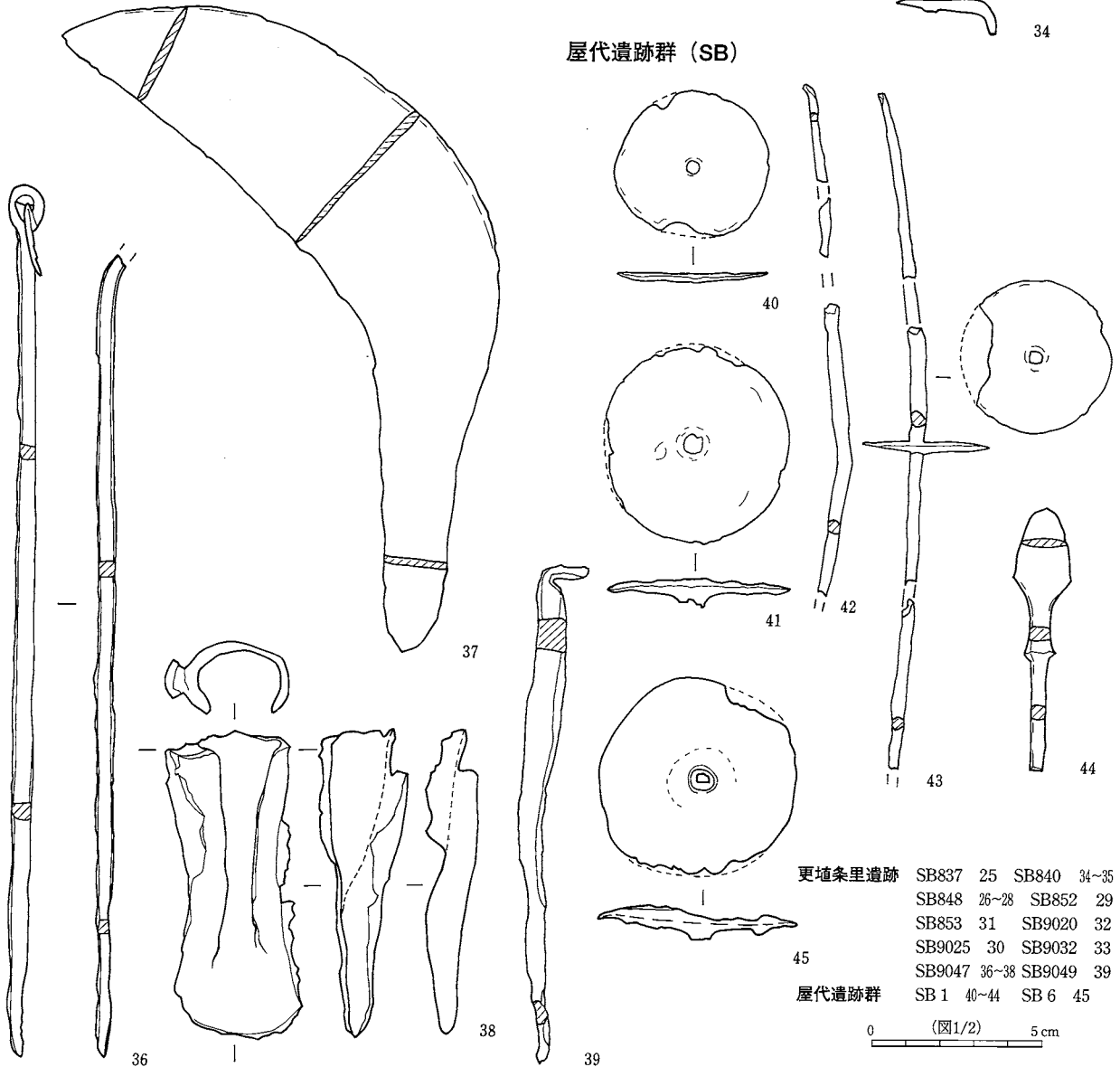
鉄製品
更埴条里遺跡 (SB)



- 鉄製品 更埴条里遺跡
- | | | |
|-------------|----------|----------|
| SB806 10~15 | SB808 16 | SB812 17 |
| SB821 18 | SB826 23 | SB827 21 |
| SB833 19 | SB836 24 | SB841 20 |
| SB842 22 | | |

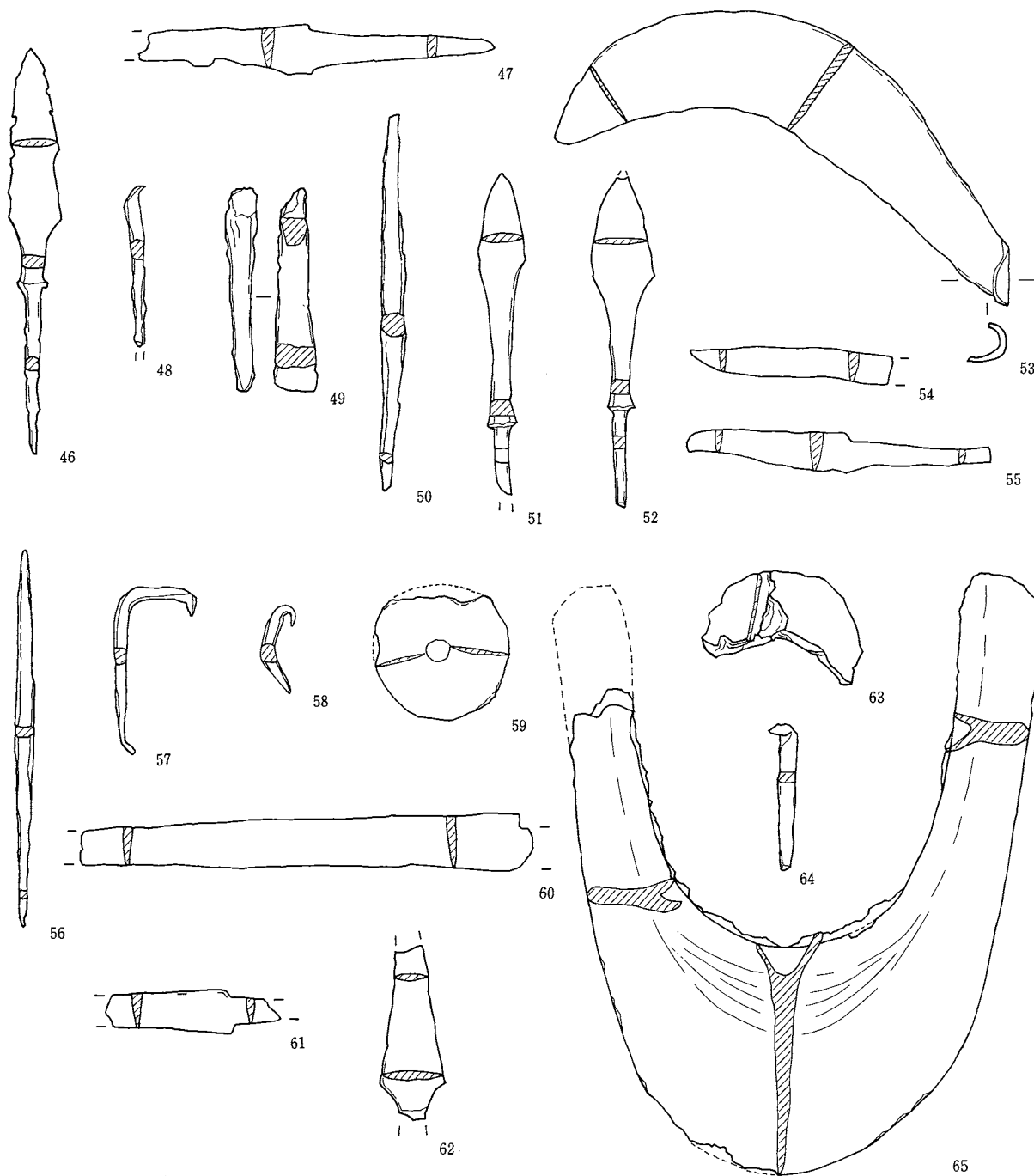


屋代遺跡群 (SB)

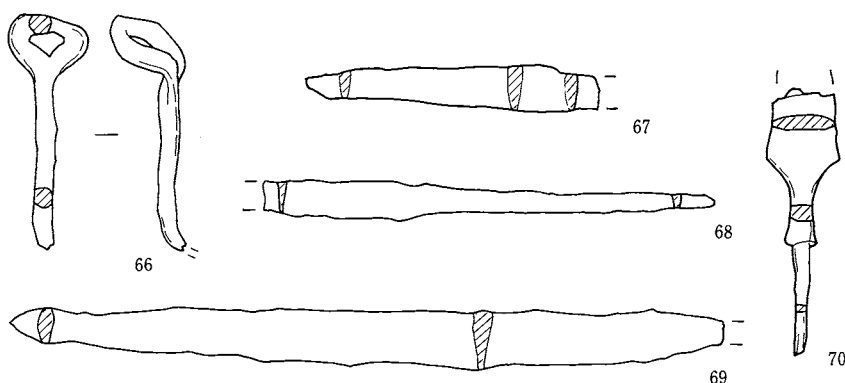


- | | | | | |
|--------|--------|-------|--------|-------|
| 更埴条里遺跡 | SB837 | 25 | SB840 | 34~35 |
| | SB848 | 26~28 | SB852 | 29 |
| | SB853 | 31 | SB9020 | 32 |
| | SB9025 | 30 | SB9032 | 33 |
| | SB9047 | 36~38 | SB9049 | 39 |
| 屋代遺跡群 | SB 1 | 40~44 | SB 6 | 45 |

0 (図1/2) 5 cm



更埴条里遺跡 (SD)

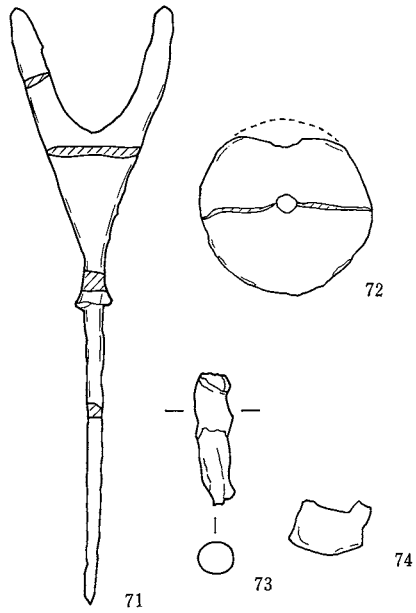


屋代遺跡群			
SB13	46~47	SB18	48
SB22	50	SB40	49
SB101	53	SB103	51
SB106	52	SB109	54
SB3022	55	SB3028	59
SB4004	56~58	SB4201	60
SB4502	61~62	SB4503	63~65

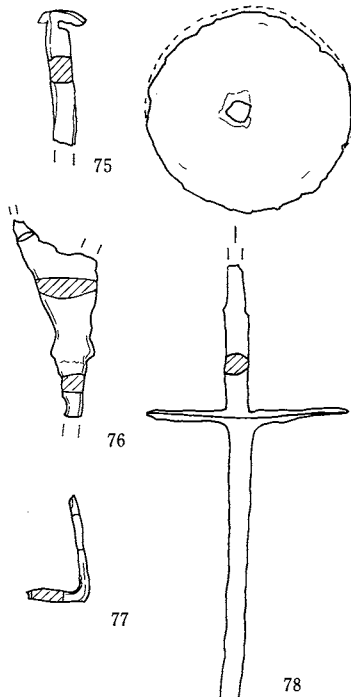
更埴条里遺跡			
SD857	66~68	SD950	69
SD953	70		

0 (図1/2) 5 cm

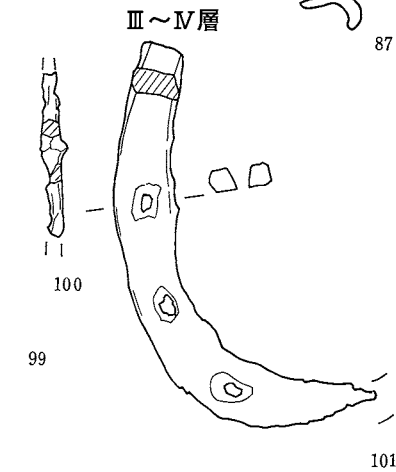
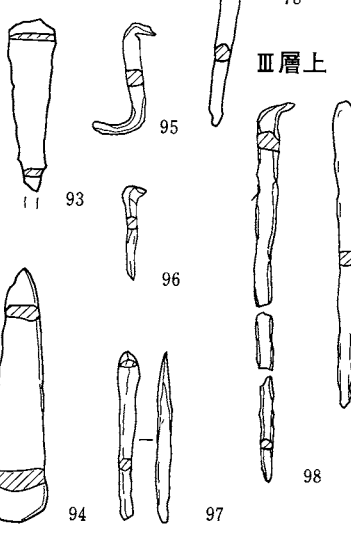
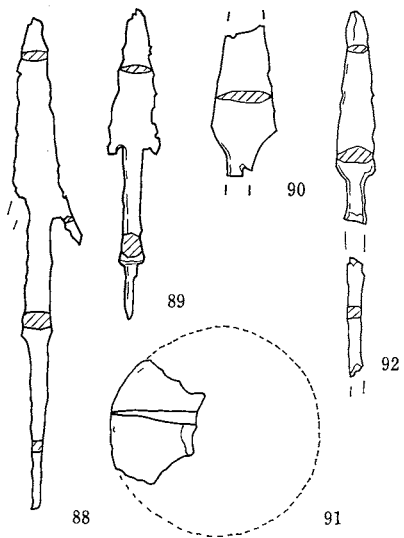
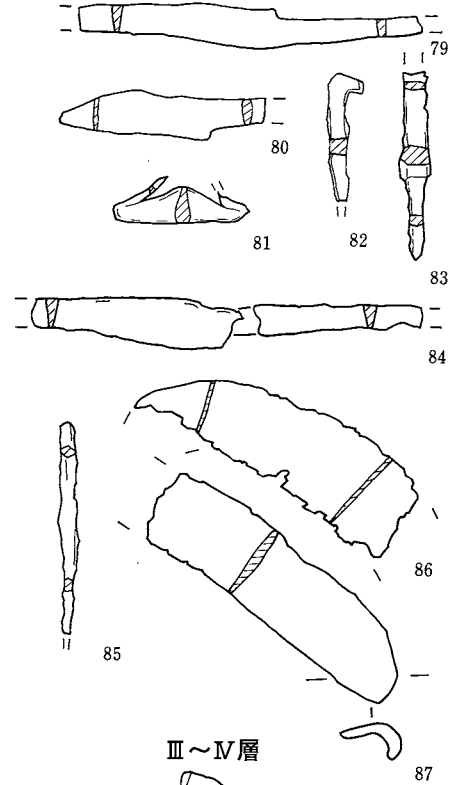
屋代遺跡群 (SD)



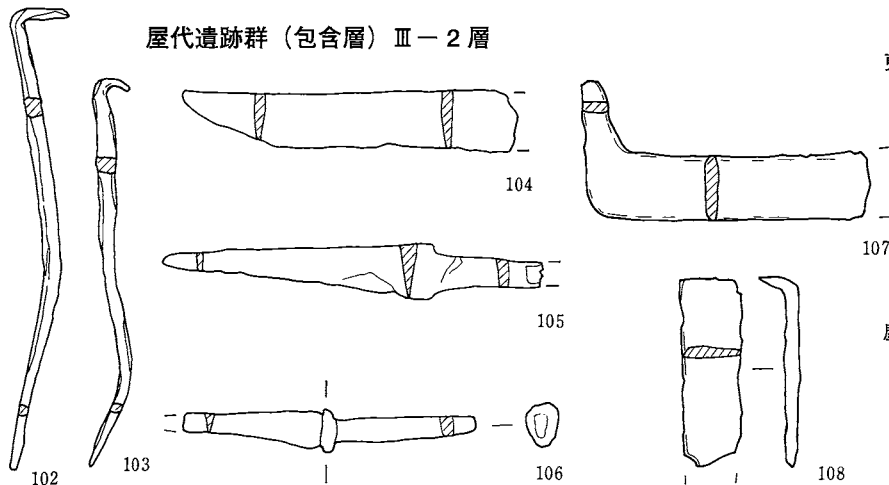
更埴条里遺跡 (SK)



更埴条里遺跡 (包含層) III-2層

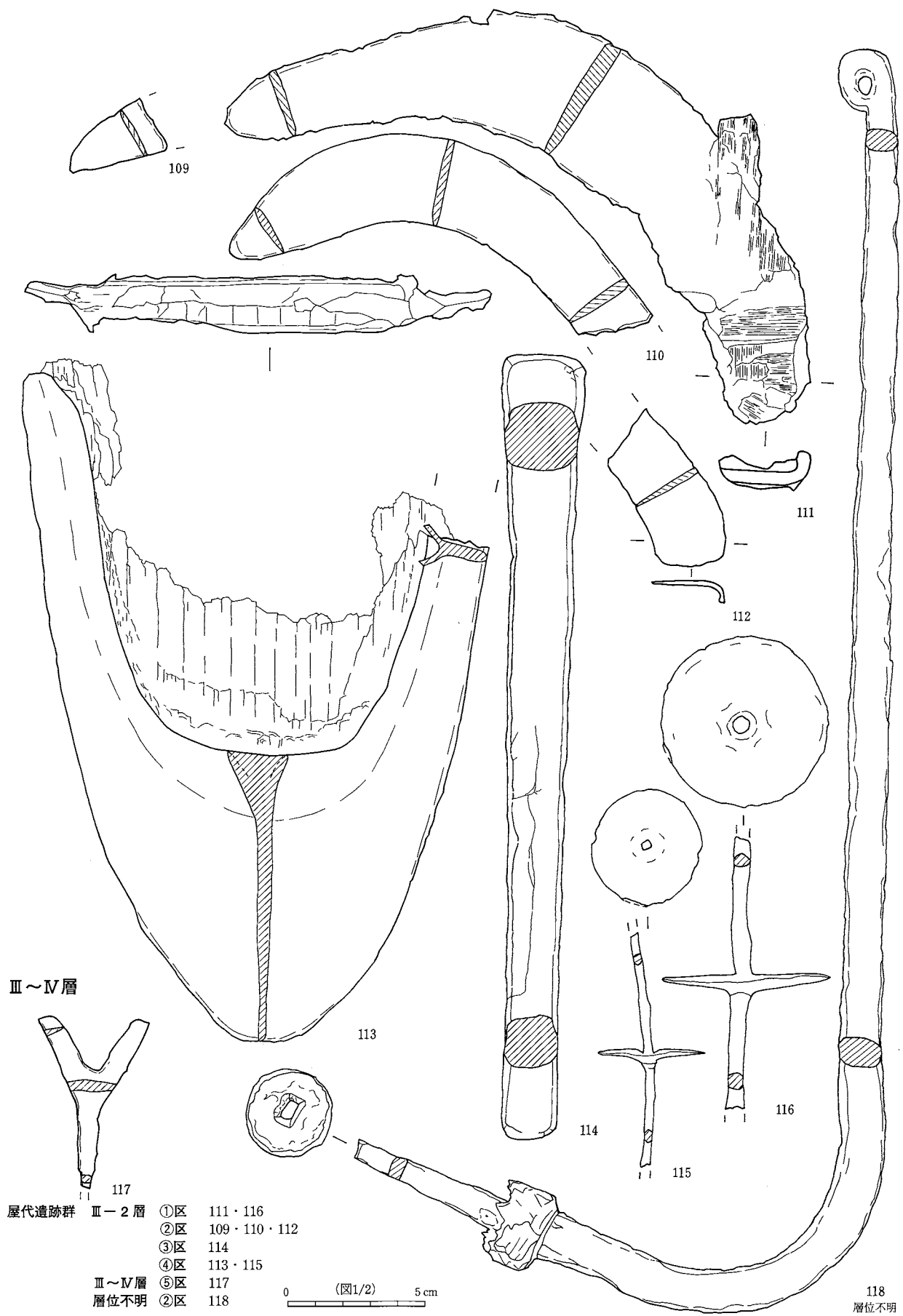


屋代遺跡群 (包含層) III-2層



屋代遺跡群	SD23	71
	SD4504	72~74
更埴条里遺跡	SK9047	75
	SK9236	78
	SK9238	76~77
更埴条里遺跡	III-2層	H地区 88・93
		I地区 84・87
		89・91
		92・95
		97
		K地区 79~83
		85・86
		90・94
		96
	III層上	K地区 98~100
	III~IV層	I地区 101
屋代遺跡群	III-2層	①区 104・108
		②区 102・103
		④区 106・107
		⑤区 105

0 (図1/2) 5 cm



Ⅲ～Ⅳ層

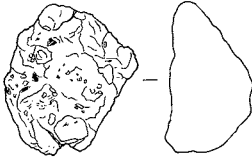
- | | | | |
|-------|------|----|-------------|
| 屋代遺跡群 | Ⅲ-2層 | ①区 | 111・116 |
| | | ②区 | 109・110・112 |
| | | ③区 | 114 |
| | | ④区 | 113・115 |
| | Ⅲ～Ⅳ層 | ⑤区 | 117 |
| | 層位不明 | ②区 | 118 |

0 (図1/2) 5 cm

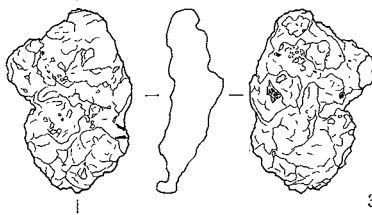
118
層位不明

古代2の鉄製品 5 (屋代遺跡群包含層)

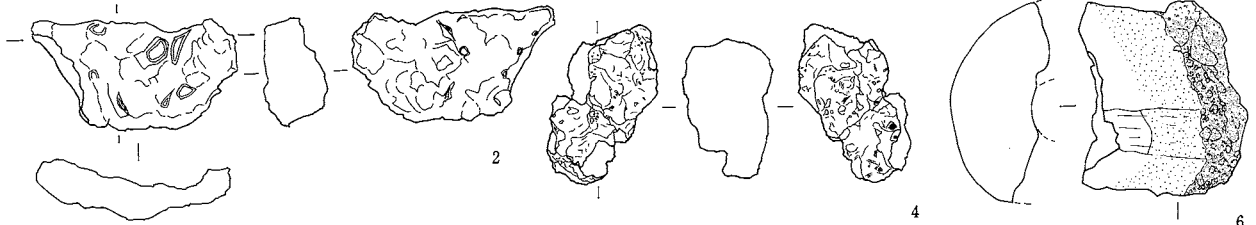
屋代遺跡群
SB3027 (1~2)



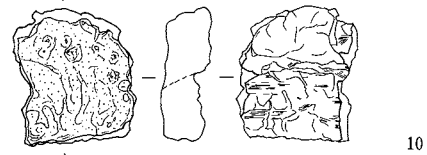
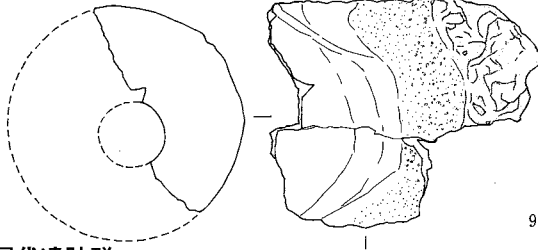
SB3028 (3~5)




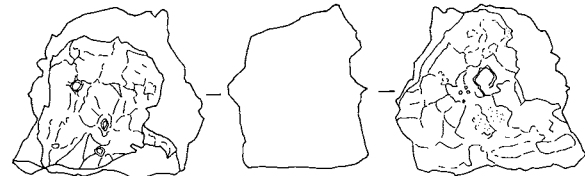
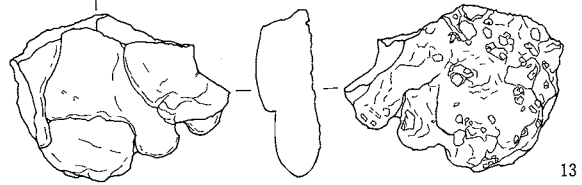
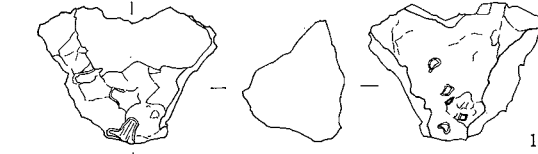
SB4004 (6~8)



SB4503 (9~11)



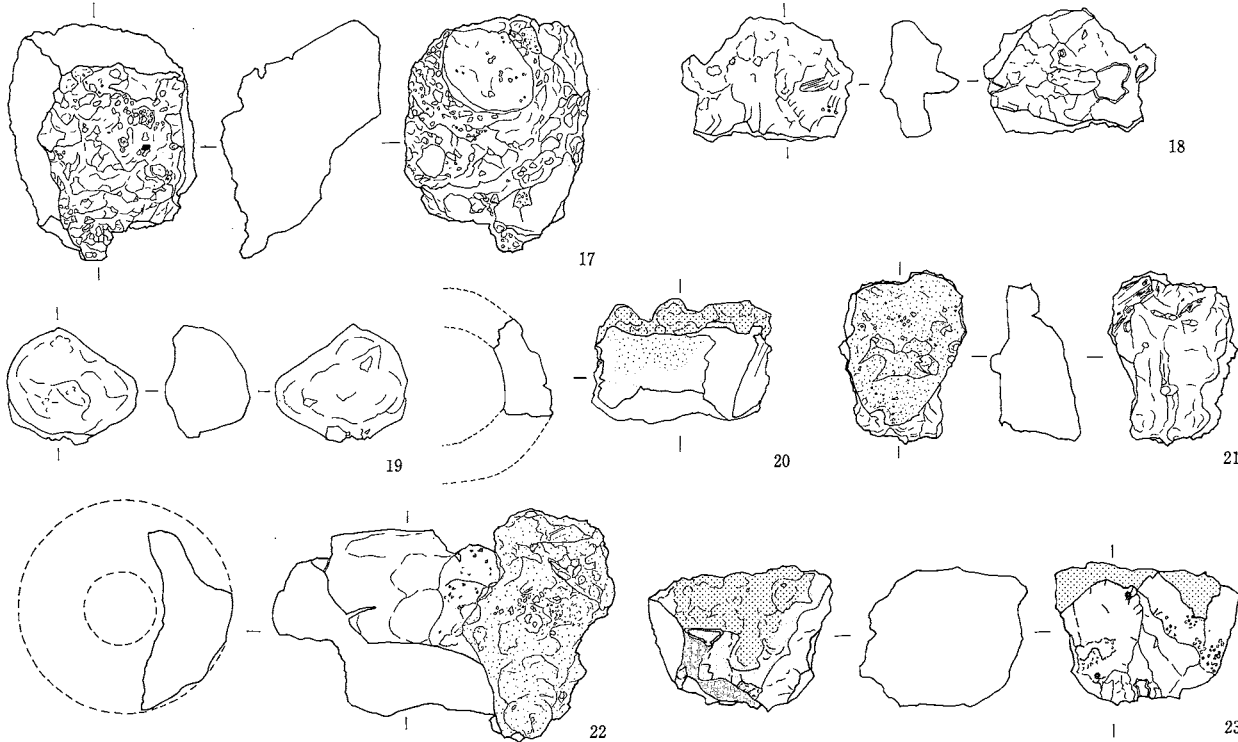
屋代遺跡群
SD4504-① (12~16)



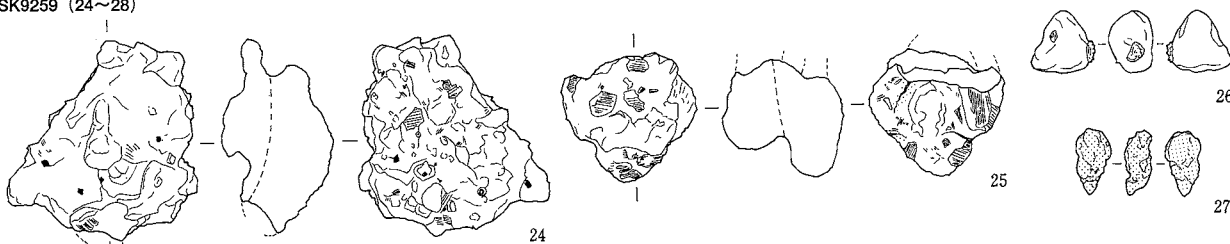
- | | | | | |
|--------------|-------------|--------------|--------------|------------------|
| 屋代遺跡群 SB3027 | 1~2 含鉄碗形鍛冶滓 | 構成図No104~105 | 屋代遺跡群 SD4504 | 12・14 炉内滓(炉底塊) |
| SB3028 | 3~5 含鉄碗形鍛冶滓 | 構成図No106~108 | | 構成図No119・120 |
| SB4004 | 6~7 羽口 | 構成図No110~111 | | 13・15~16 流出孔(溝)滓 |
| | 8 炉壁(羽口受け) | 構成図No112 | | 構成図No123~125 |
| SB4503 | 9 羽口 | 構成図No113 | | |
| | 10 炉壁 | 構成図No114 | | |
| | 11 鍛冶滓(羽口付) | 構成図No115 | | |

0 (図1/3) 10cm

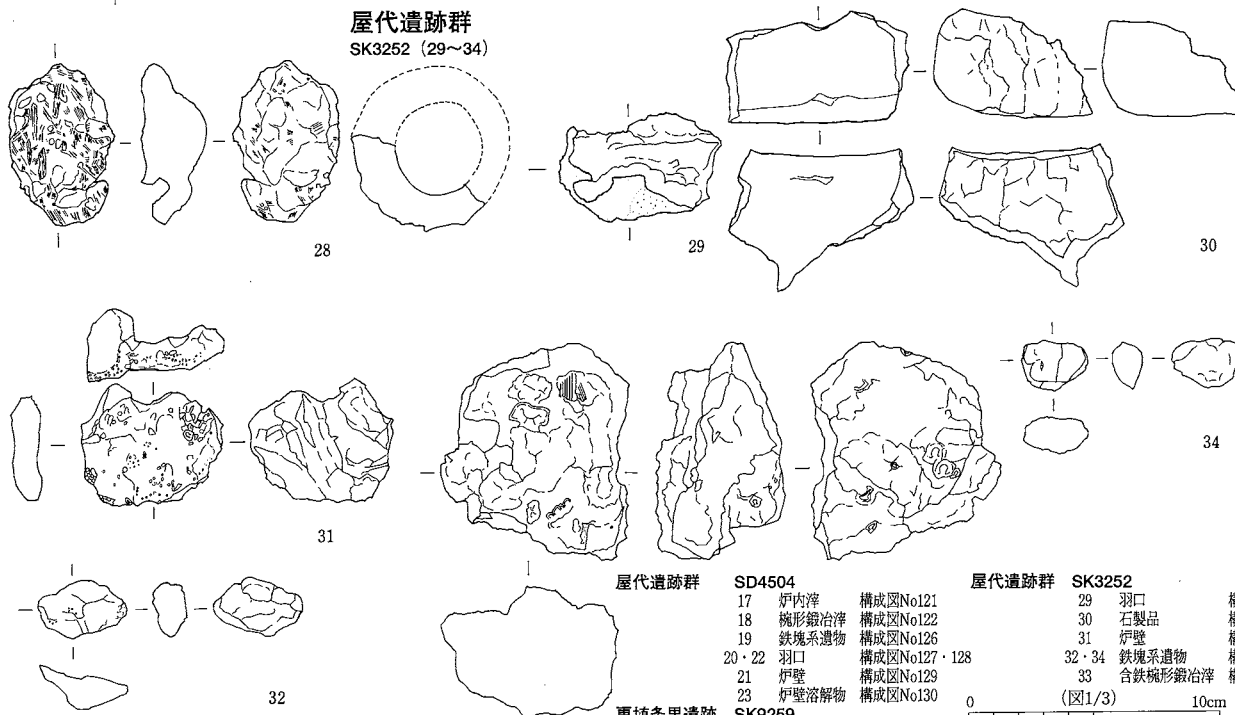
SD4504-② (17~23)



更埴条里遺跡
SK9259 (24~28)



屋代遺跡群
SK3252 (29~34)



屋代遺跡群

SD4504

- 17 炉内滓 構成図No121
- 18 桃形鋸治滓 構成図No122
- 19 鉄塊系遺物 構成図No126
- 20・22 羽口 構成図No127・128
- 21 炉壁 構成図No129
- 23 炉壁溶解物 構成図No130

屋代遺跡群

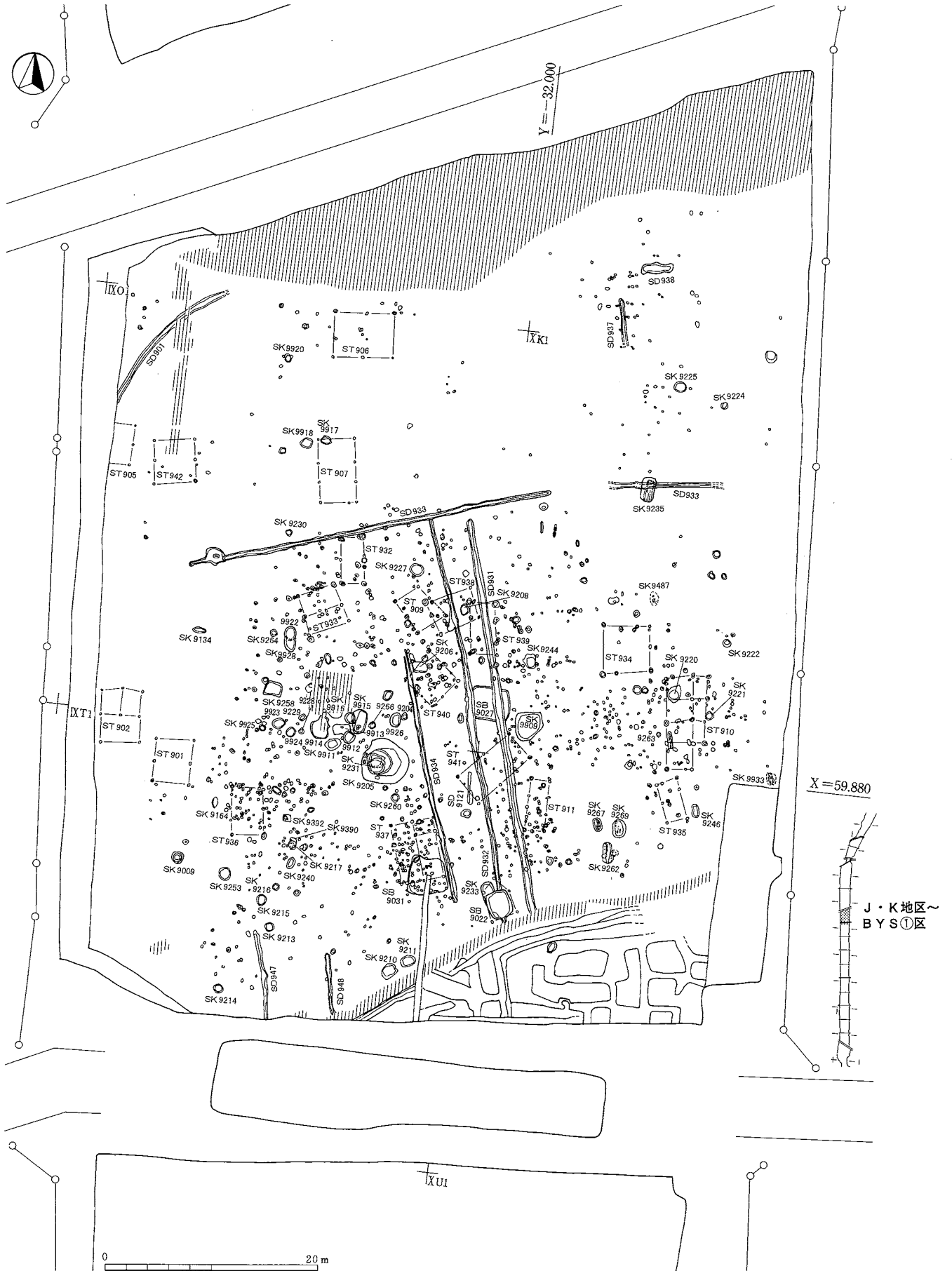
SK3252

- 29 羽口 構成図No139
- 30 石製品 構成図No140
- 31 炉壁 構成図No141
- 32・34 鉄塊系遺物 構成図No143・144
- 33 含鉄桃形鋸治滓 構成図No142

更埴条里遺跡
SK9259

- 24~25・28 含鉄桃形鋸治滓 構成図No134~136
- 26~27 鉄塊系遺物 構成図No137・138

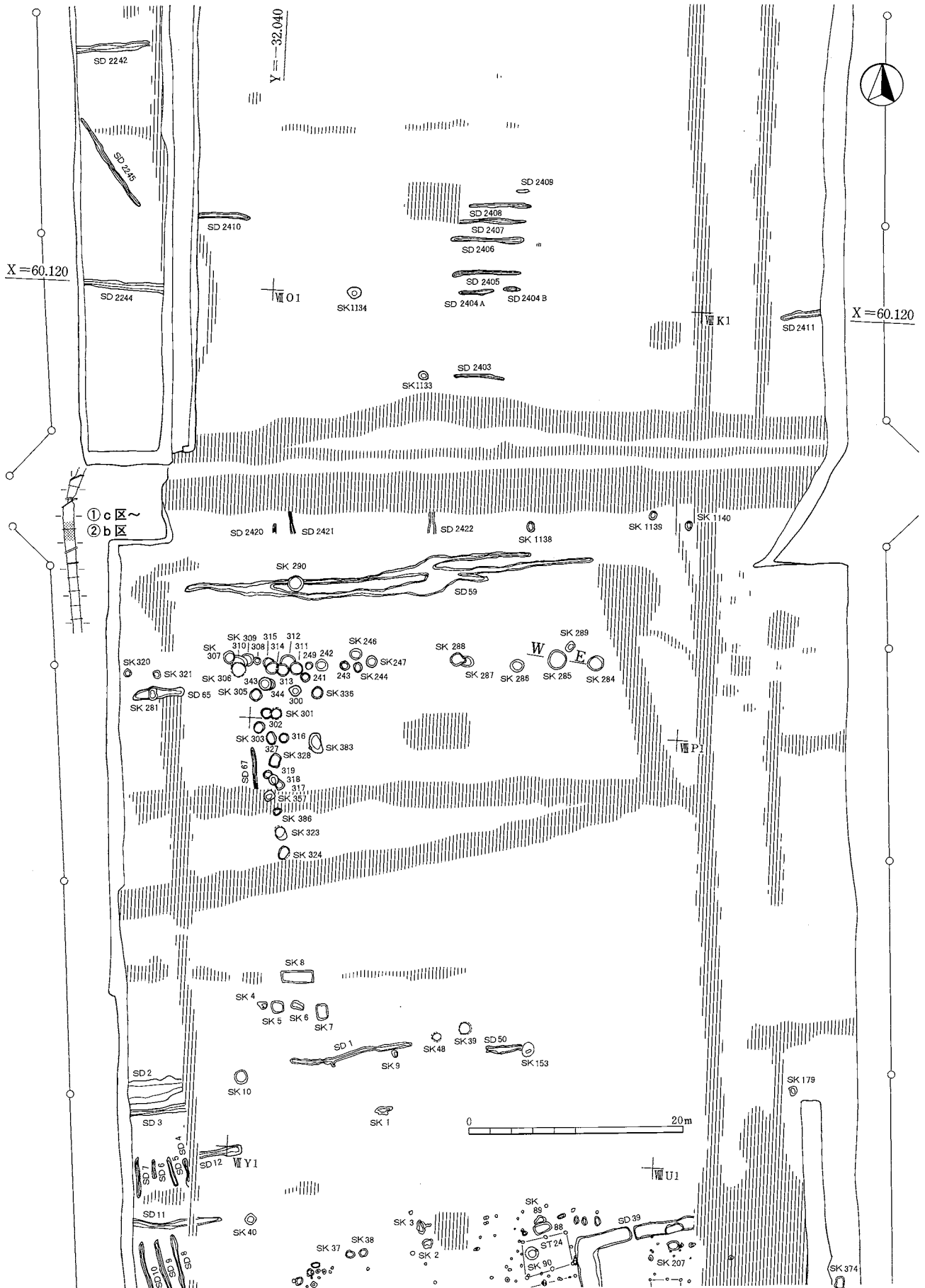
0 10cm (図1/3)



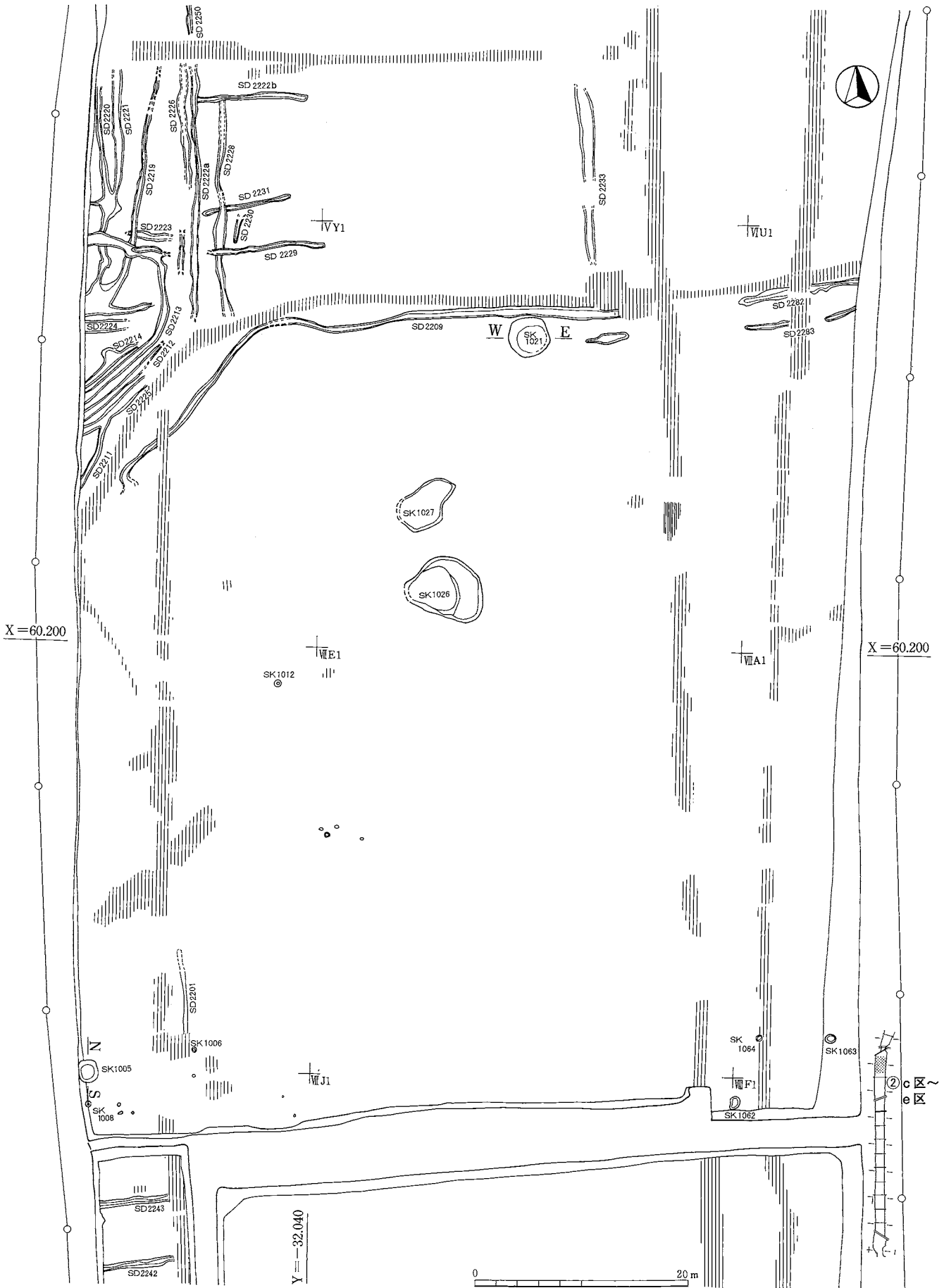
Ⅲ-2層上面検出遺構分布図(中世)1(更埴条里遺跡K地区)



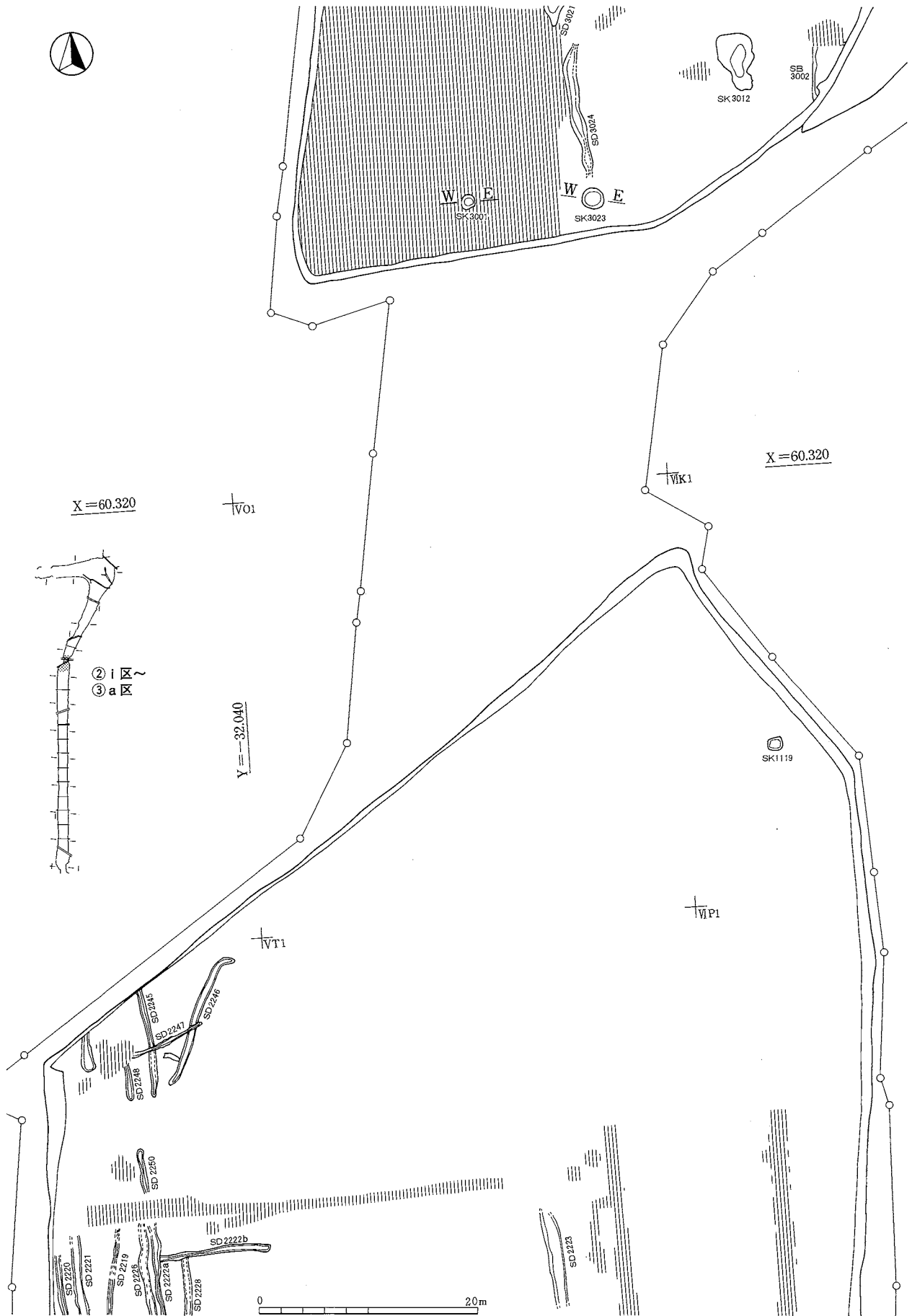
Ⅲ-2層上面検出遺構分布図(中世)2(屋代遺跡群①a~①e区)



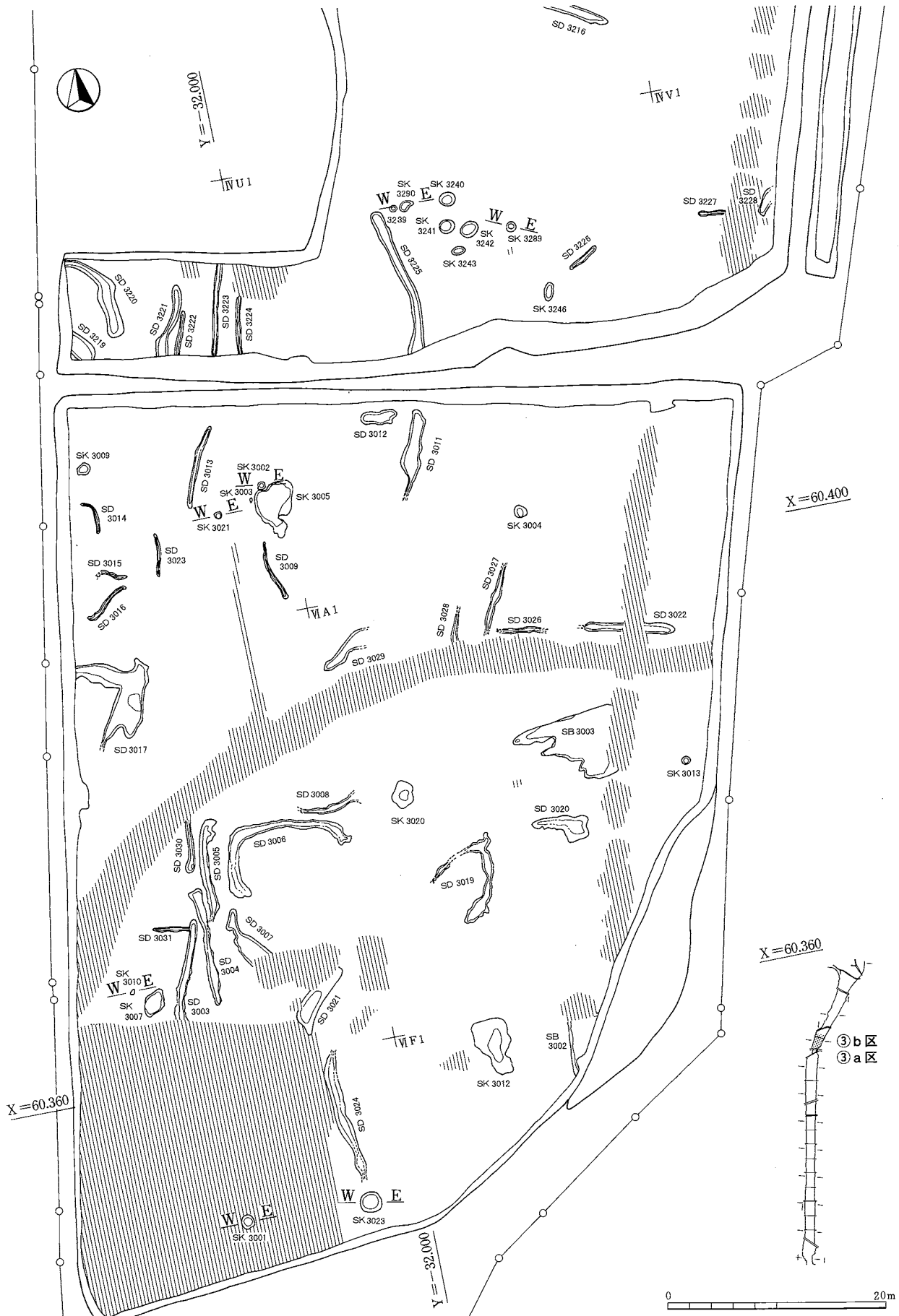
Ⅲ-2層上面検出遺構分布図(中世)3(屋代遺跡群①f~②b区)



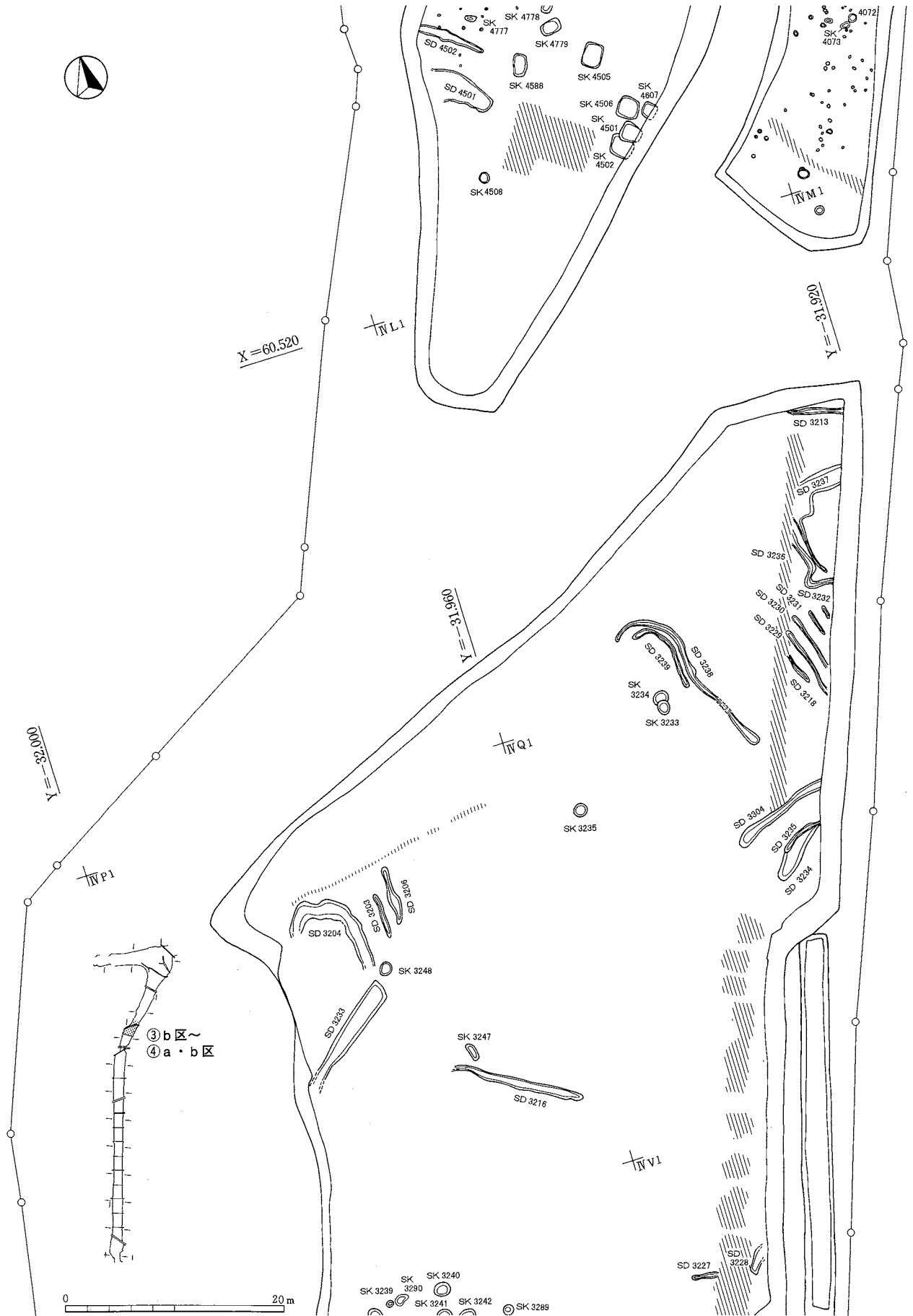
III - 2 層上面検出遺構分布図 (中世) 4 (屋代遺跡群②c~②i区)



Ⅲ-2層上面検出遺構分布図(中世)5(屋代遺跡群②h~③a区)



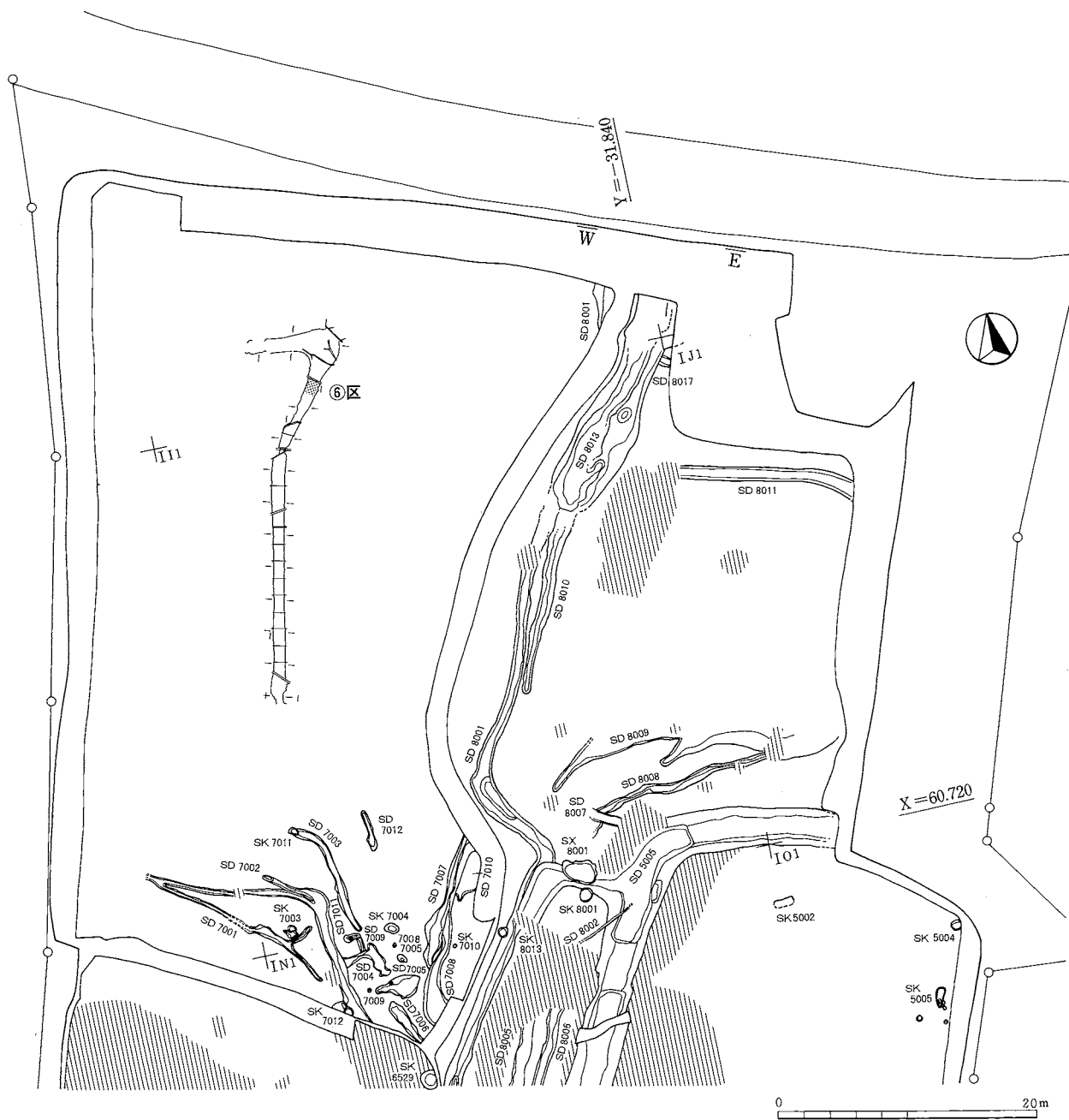
III-2層上面検出遺構分布図(中世)6(屋代遺跡群③a~③b区)



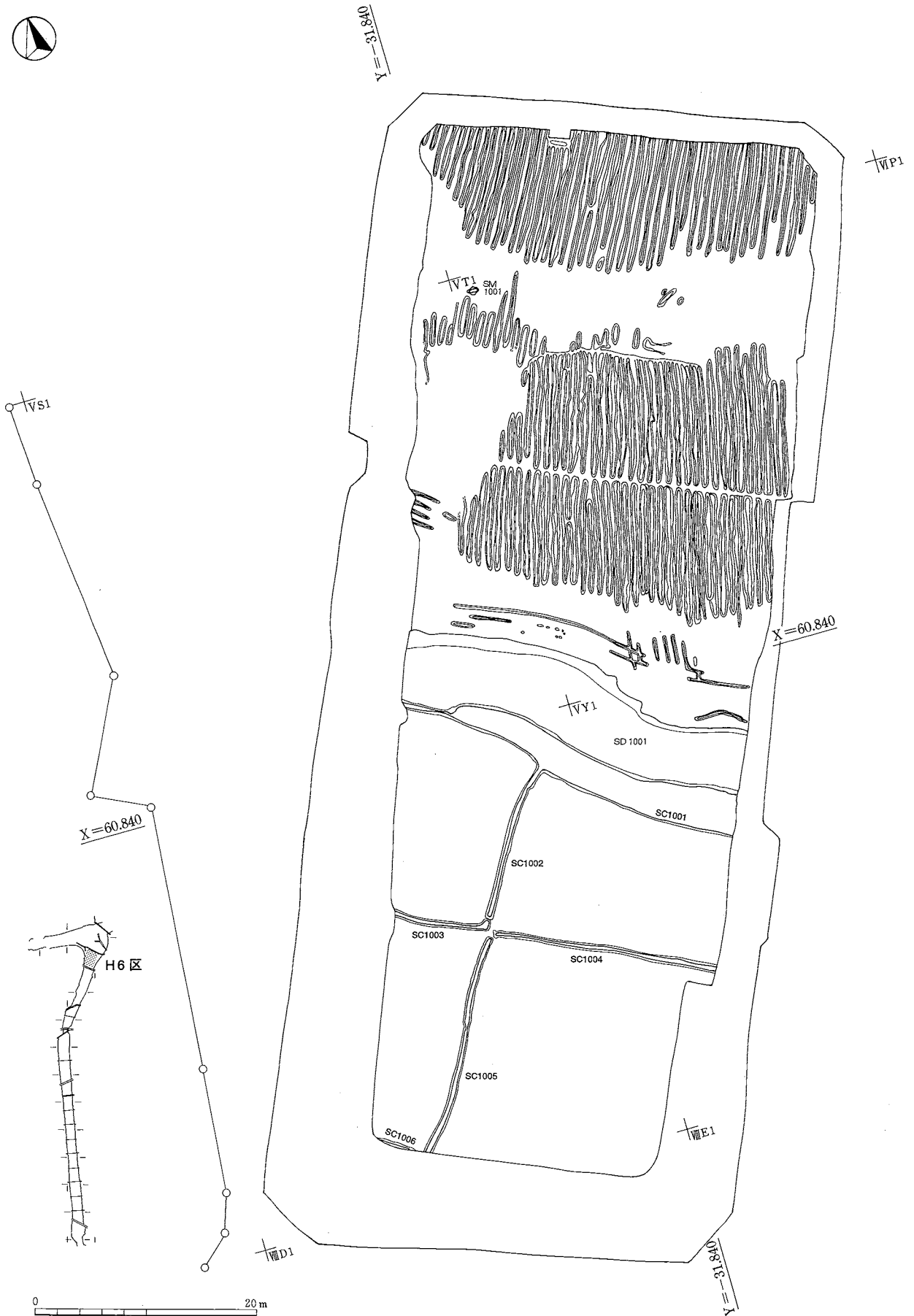
Ⅲ-2層上面検出遺構分布図(中世)7(屋代遺跡群③b~④b区)



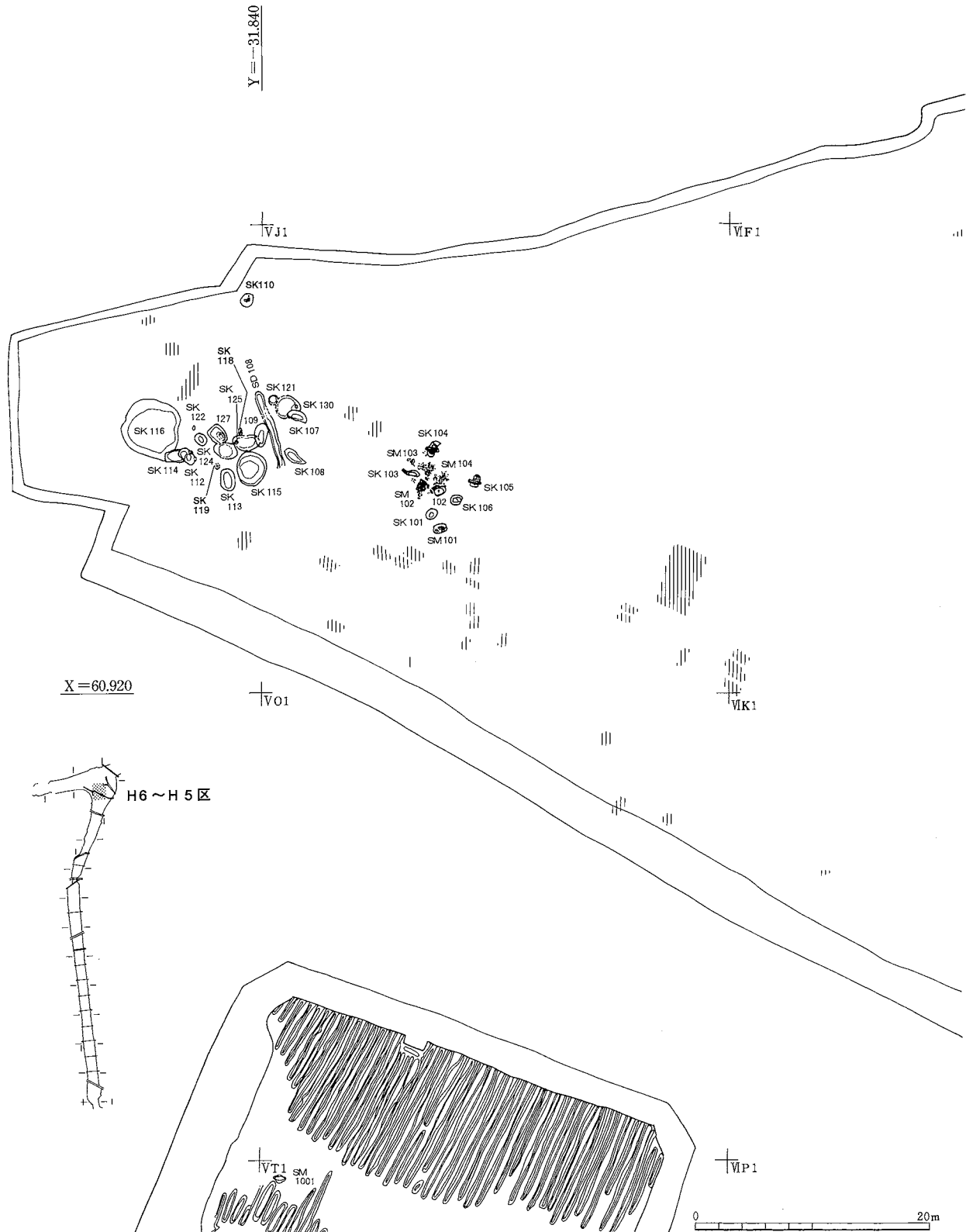
Ⅲ-2層上面検出遺構分布図(中世)8(屋代遺跡群④a~④e区)



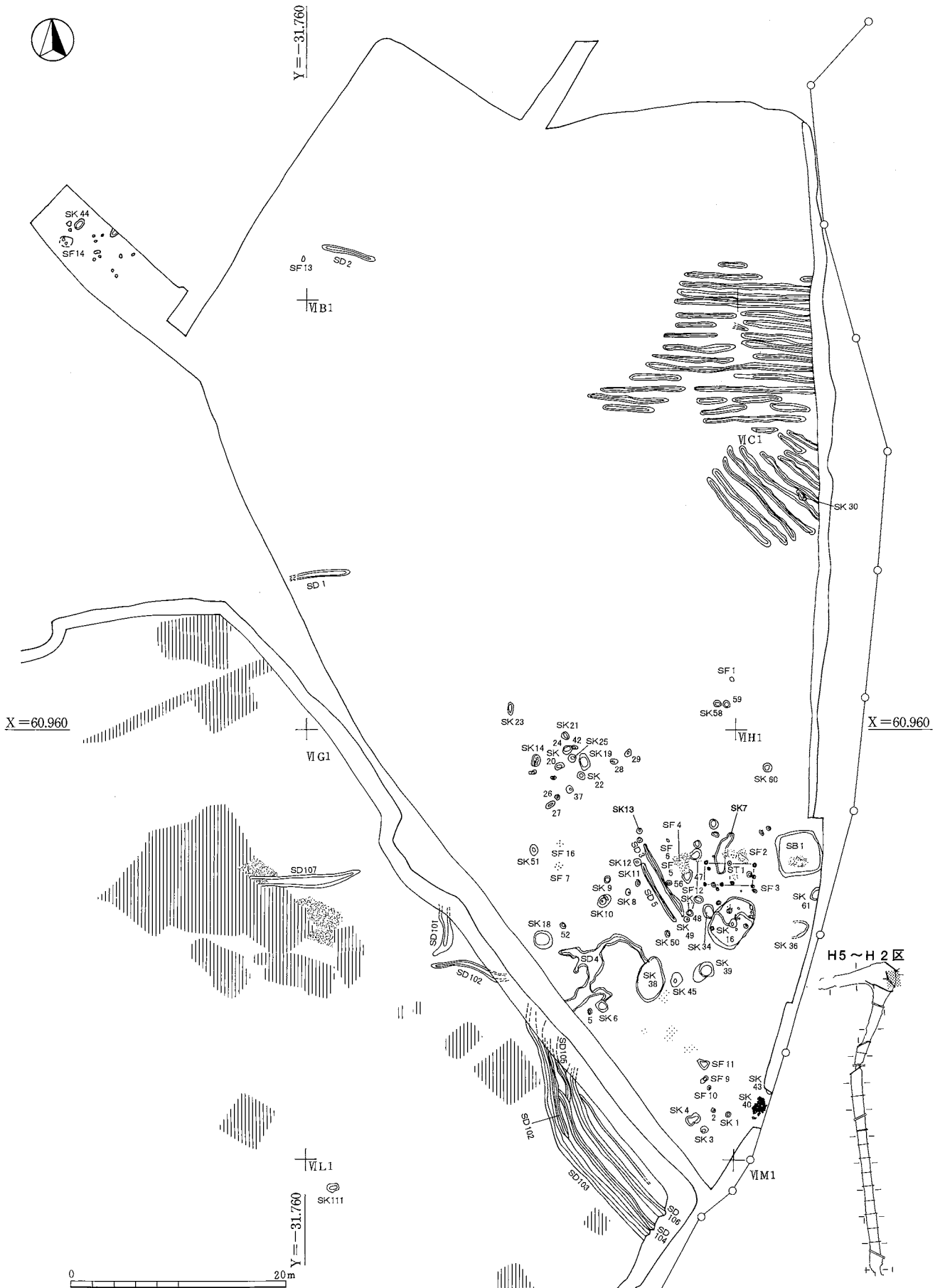
III-2 層上面検出遺構分布図 (中世) 10 (屋代遺跡群⑥区)



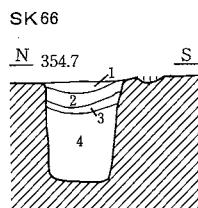
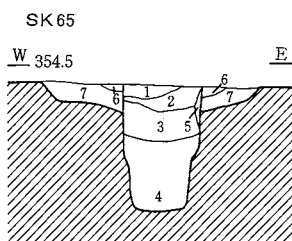
窪河原遺跡検出遺構分布図（中世）1（窪河原遺跡H6区）



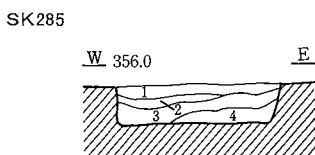
窪河原遺跡検出遺構分布図 (中世) 2 (窪河原遺跡H6~H5区)



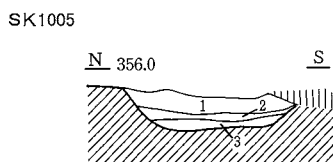
窪河原遺跡検出遺構分布図 (中世) 3 (窪河原遺跡H5~H2区)



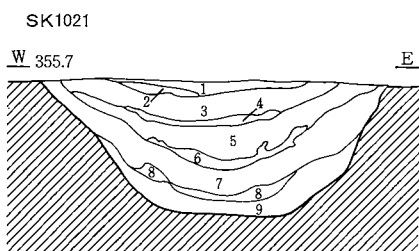
- SK 65
1. 灰黄褐 砂
 2. 1 にIV層ブロックが混入
 3. 灰黄褐 (10YR4/2) 砂 IV層ブロック、炭化物粒子が混入
 4. - 5. -
 6. にぶい黄褐 (10YR5/3) IV層土、黄褐砂層
 7. 2 と同質



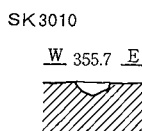

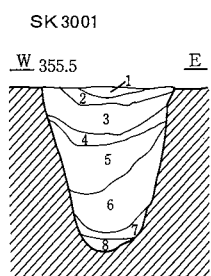
- SK 285
1. 暗 褐 (10YR3/4) 細砂 黄褐土ブロック、炭化物微粒子が混入
 2. 1 を基調とする。粘性のある黄褐土ブロックをまばらに含む
 3. 2 に類似するが、大粒の黄褐土ブロックを含む
 4. にぶい黄褐 (10YR4/3) シルト質 黄褐土ブロックが混入



- SK 1005
1. にぶい黄褐 (10YR4/3) 砂質 鉄分を含む
 2. 褐 (10YR4/6) 砂質 鉄分を含む
 3. 褐 (10YR4/4) 砂質 鉄分を含む



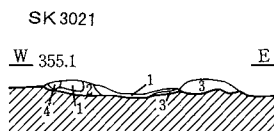
- SK 1021
1. 褐 (10YR4/4) 砂質 灰黄褐砂質土が混入。しまりなく、もろい
 2. 暗 褐 (10YR3/4) 砂質 褐色シルトブロックが混入
 3. 黒 褐 (10YR3/2) 砂質 III-1層に似るが、粒子がやや大きい
 4. 暗 褐 (10YR3/4) 砂質 下層に鉄分の集積が強い
 5. 暗 褐 (10YR3/3) 砂質 4 に比べ粘性あり。粗砂がブロック状に混入
 6. にぶい黄褐 (10YR4/3) 砂質 やや粘性あり。
 7. 黒 褐 (10YR2/3) 砂質 6 に比べ若干しまりが弱い
 8. 暗 褐 (10YR3/3) 砂質
 9. 褐 (10YR4/4) 砂 しまりよし。灰黄褐シルト質土が混入



- SK 3001
1. 褐 (10YR4/6) 砂 下層が漸移的に溶脱
 2. 暗 褐 (10YR3/3) 砂 軽石粒がわずかに混入。
 3. 暗 褐 (10YR3/4) 砂 2 似比べやや粗い。IV-1層ブロック、マンガンが混入
 4. 暗 褐 (10YR3/4) シルト質壤土主体 褐色土を若干含む
 5. 暗 褐 (10YR3/3) 砂 褐色シルト質壤土を若干含む。
 6. 暗 褐 (10YR3/4) 砂 5 似類似するが、若干黒味が薄い
 7. 灰黄褐 (10YR5/2) 砂 鉄分の集積がみられる
 8. にぶい黄橙 (10YR6/3) シルト質壤土主体 褐灰砂がわずかに混入。鉄分の集積あり

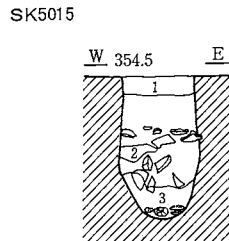
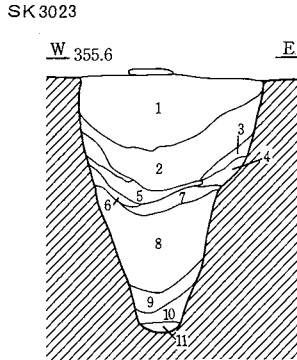
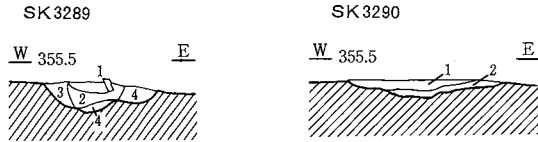
- SK 3002
1. 褐灰～明黄褐 (10YR4/6～6/8) 砂 炭、焼骨片を含む
 2. 炭を多量に含み、1 に比べ骨片の両が多い。褐色土、焼土を含む
 3. III-2層主体 灰、炭を所々含む

- SK 3010
1. 黒褐～褐 (10YR3/2～4/6) 砂 マンガン粒多量に混入



- SK 3021
1. 炭層 焼土をまばらに含み、骨片がみられる
 2. 灰黄褐 (10YR4/2) 細砂主体 明黄褐土ブロック、炭、焼土を含む
 3. にぶい黄褐 (10YR4/3) 砂主体 明黄褐、褐色土を含む
 4. 明黄褐 (10YR6/8) 細砂 褐灰、褐色土を含む

0 2m

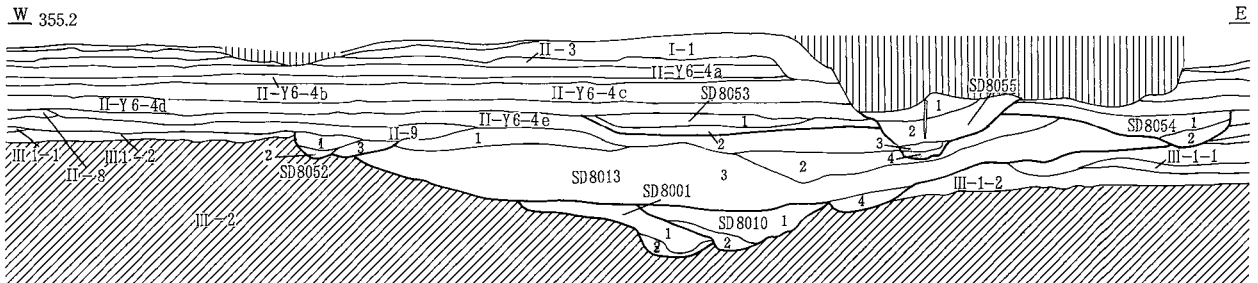


- SK3289**
1. 黒 褐 (10YR3/2) 砂質 しまりよし。炭化物が少量混入。骨片をわずかに含む
 2. 黒 褐 (10YR3/2) 砂質 しまりよし。炭化物が多量に混入。焼土、骨片を少量含む
 3. 黒 褐 (10YR3/2) 砂質 しまりよし。炭化物をやや多く含む。焼土粒をわずかに含む
 4. 黒 褐 (10YR3/2) 砂質 しまりよし。炭化物、焼土粒をわずかに含む

- SK3290**
1. 灰黄褐 (10YR4/2) 砂質 しまりよし。炭化物が多量に混入。焼土が少量混入。焼骨片をやや多く含む
 2. 灰黄褐 (10YR4/2) 砂質 しまりよし。炭化物をわずかに含む

- SK3023**
1. 暗 褐 (10YR3/4) 褐灰土が筋状に混入
 2. III-2層主体 IV-1層ブロックが混入
 3. 灰黄褐 (10YR6/2) シルト質壤土
 4. 2に比べ黒味がかり、シルト、粘質土が混入
 5. にぶい黄褐 (10YR5/3) 砂が多く混入
 6. 灰黄褐 (10YR4/2) 砂を多く含む
 7. 灰黄褐 (10YR5/2) 粘質 鉄分が縞状に混入
 8. 明黄褐 (10YR6/6) 砂 灰白砂が混入
 9. 褐 灰 (10YR6/1) 砂 明黄褐砂がわずかに混入。鉄分の集積あり。底部に黒褐土層の堆積あり
 10. にぶい黄橙 (10YR6/3) シルト質壤土
 11. 褐 (10YR4/6) 砂

- SK5015**
1. 黒 褐 (10YR3/2) 褐色土が混入
 2. 褐 (10YR4/4)
 3. 褐 灰 (10YR4/1) シルト質



- SD8001**
1. 暗灰黄 (2.5Y5/2) 粗砂～シルト シルトブロックが混入。ラミナあり
 2. 灰黄褐 (10YR4/2) 粗砂～シルト シルトブロックが多量に混入

- SD8010**
1. 黄灰～暗灰黄 (2.5Y5/1～4/2) 細砂～中砂 ラミナあり
 2. 灰黄褐～褐灰 (10YR4/2～4/1) 粗砂～シルト シルトブロックが混在。ラミナあり

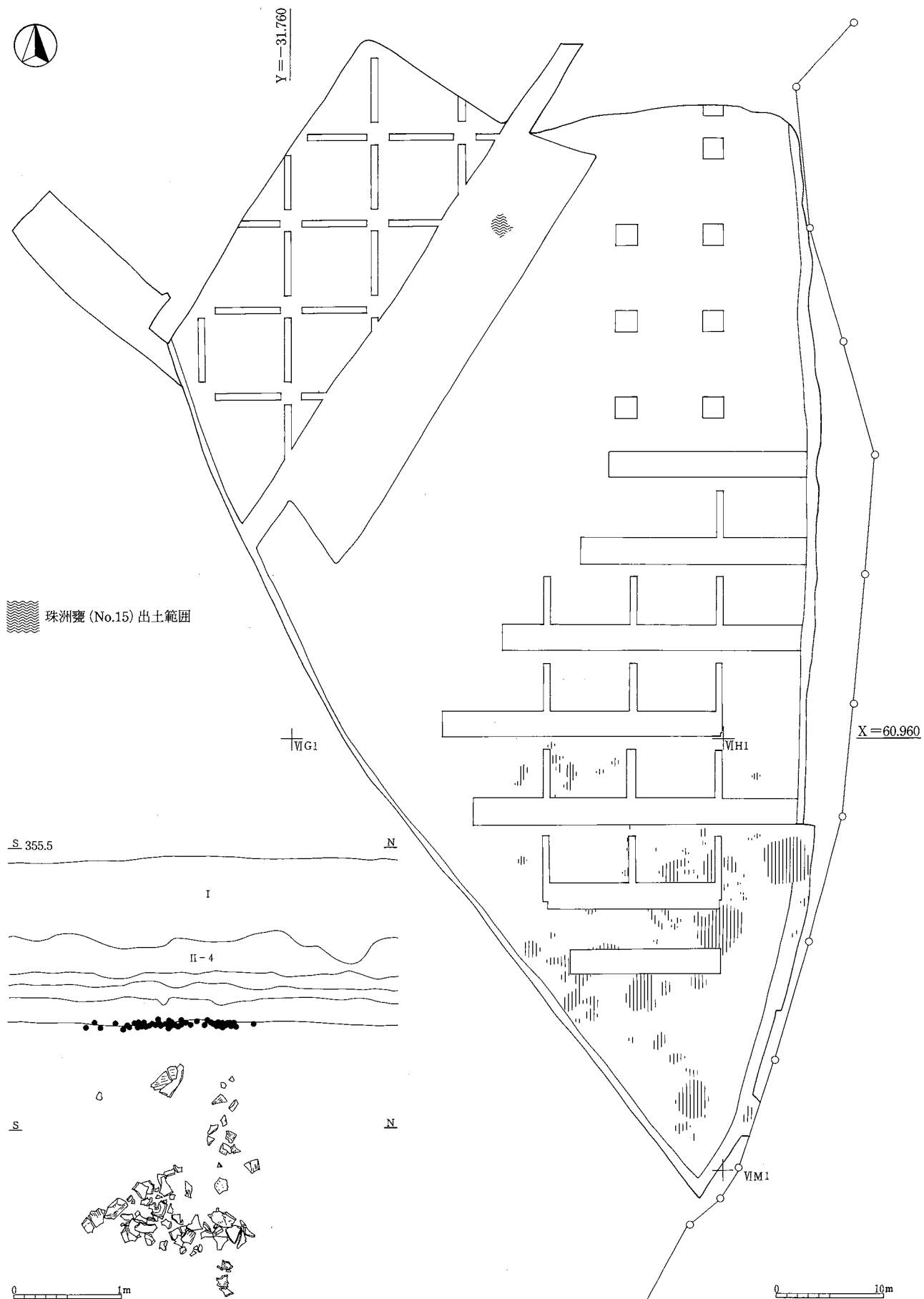
- SD8013**
1. 暗灰黄 (2.5Y5/2) シルト～粗砂 3との境に粗砂が堆積
 2. 暗灰黄～オリーブ褐 (2.5Y5/2～4/3) 中砂～シルト 3との境に粗砂が部分的に堆積
 3. 暗灰黄～オリーブ褐 (2.5Y5/2～4/3) 粗砂～シルト

- SD8052**
1. 暗灰黄 (2.5Y4/2) 細砂
 2. 黒 褐 (2.5Y3/1) シルト
 3. 黒褐～黄灰 (2.5Y3/1～4/1) シルト 粗砂がブロック状に混入

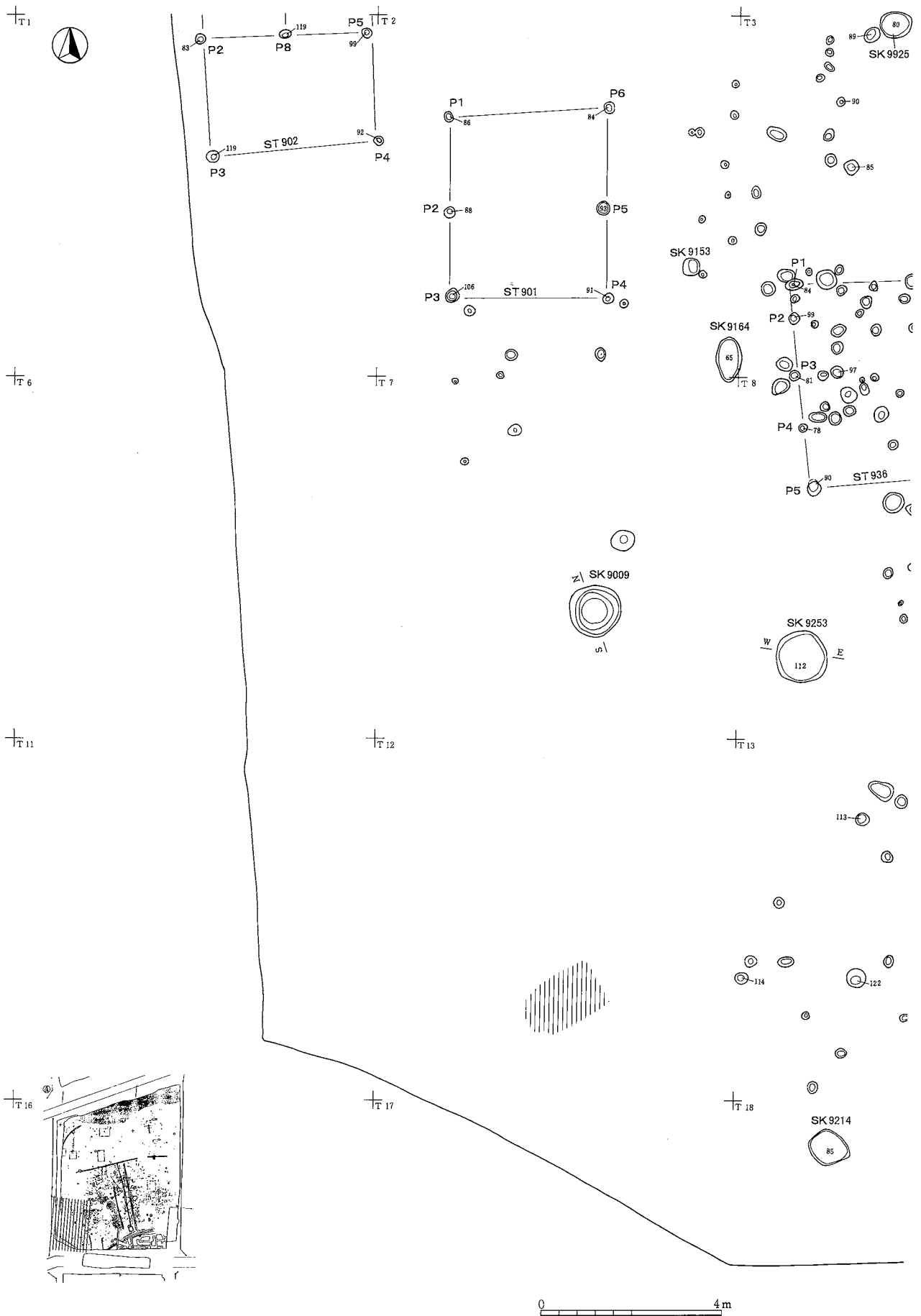
- SD8053**
1. オリーブ褐 (2.5Y4/3) シルト～細砂 黄褐ブロックが混入
 2. 黄灰～暗灰黄 (2.5Y5/1～4/2) シルト主体

- SD8054**
1. 暗灰黄 (2.5Y4/2) シルト～細砂
 2. 黄 灰 (2.5Y6/1) シルト

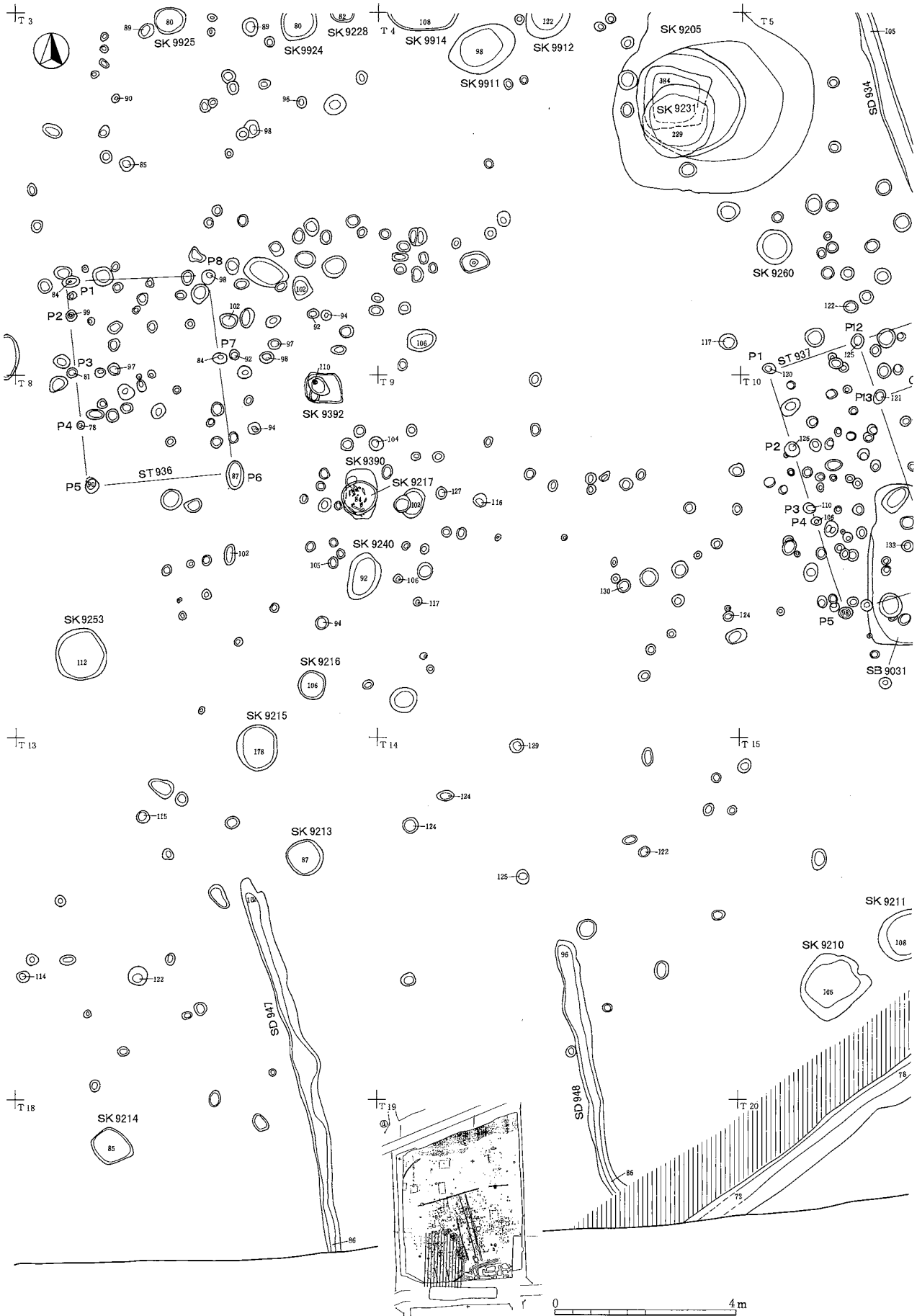
- SD8055**
1. 暗灰黄 (2.5Y5/2) シルト～細砂 黄褐ブロックが混入
 2. 黄 灰 (2.5Y4/1) シルト～粗砂 ラミナあり
 3. 黄 灰 (2.5Y4/1) シルト 粗砂が混入
 4. 黄 灰 (2.5Y4/1) シルト 2、3に比べ暗い



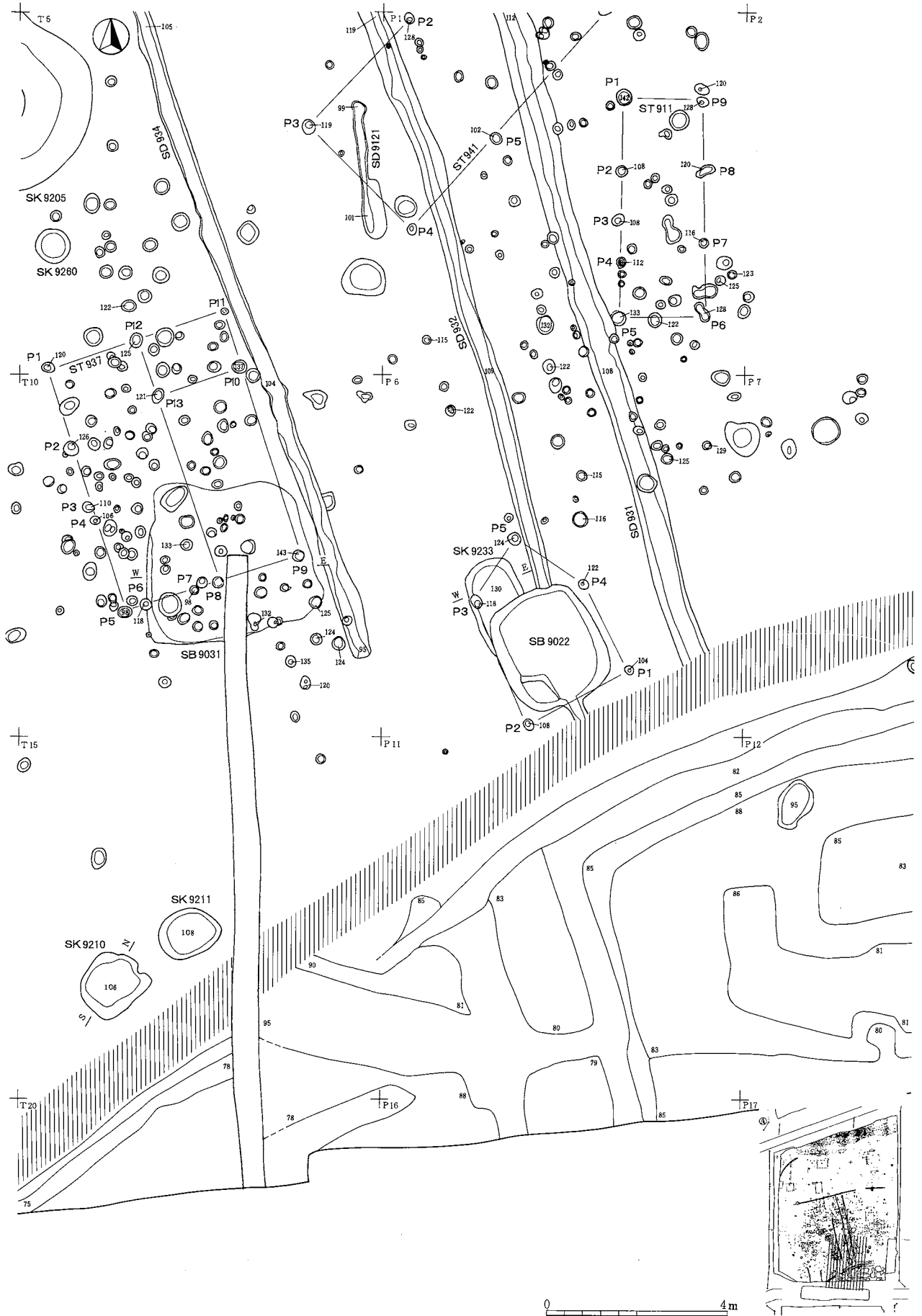
窪河原遺跡 H2 区遺物出土狀況圖 (中世)




更埴条里遺跡K地区集落遺構割付図(中世)1



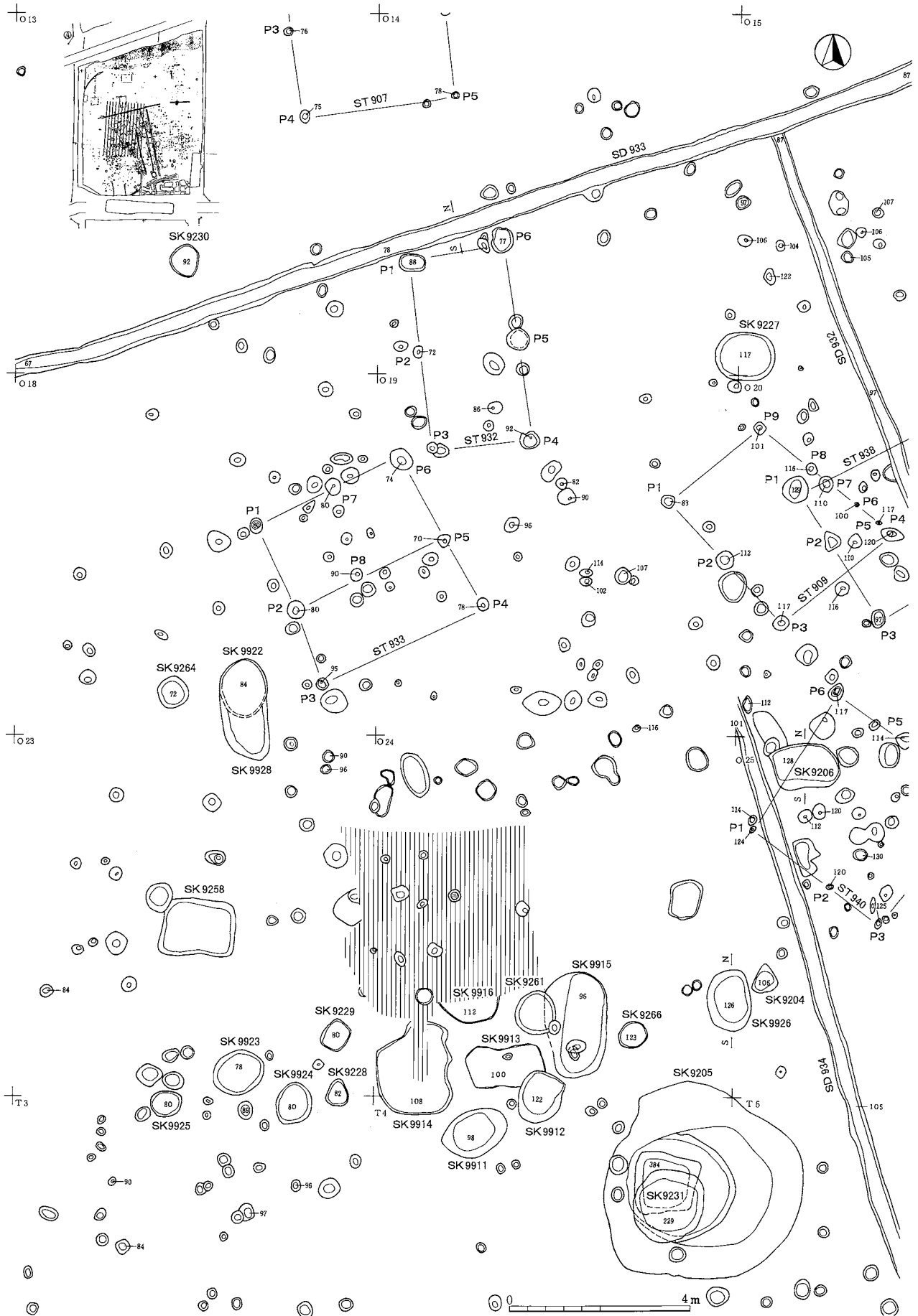
更埭条里遗址K地区集落遺構割付図(中世)2



更埴条里遺跡K地区集落遺構割付図(中世)3



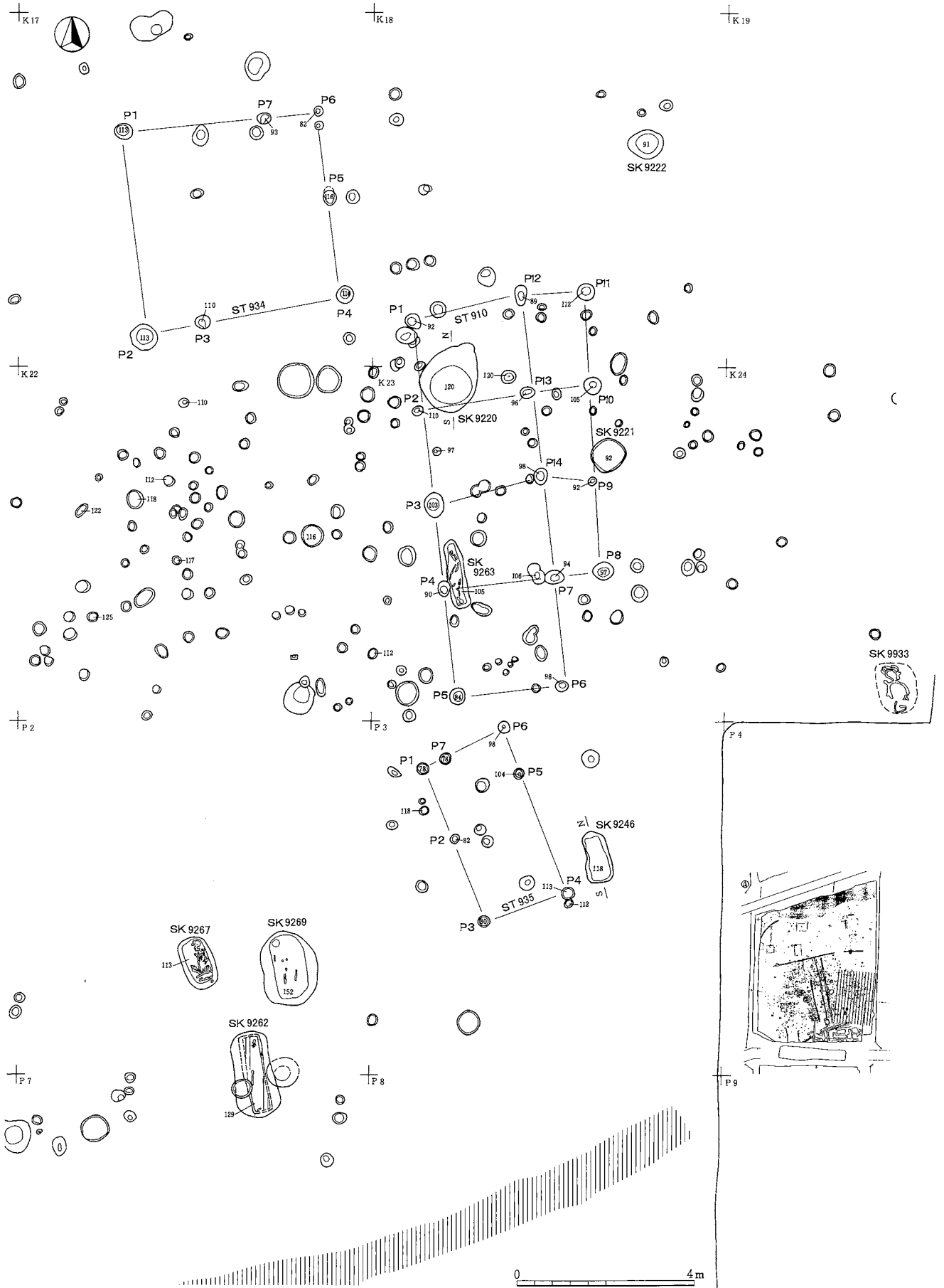
更埴条里遺跡K地区集落遺構割付図(中世)4



更埴条里遺跡K地区集落遺構割付図(中世)5



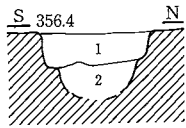
更埭条里遗址K地区集落遗构剖付图(中世)6



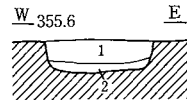
更埴条里遺跡K地区集落遺構割付図(中世)7

図版172対応断面図

SK 9009



SK 9253



SK 9009

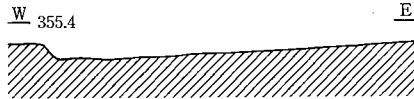
1. 暗 褐 (10YR3/3) 黄灰砂質ブロックが多量に混入。褐色土ブロックが混入
2. 黄褐土ブロック、黄灰ブロックの混合

SK 9253

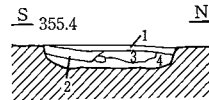
1. 黒 褐 (10YR2/3) 砂
2. 1 に黒褐土ブロックが混入

図版174対応断面図

SB 9031



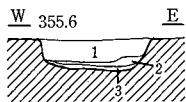
SK 9210



SK 9210

1. 黒 褐 (10YR3/2) 炭化物が混入
2. やや黄褐を帯びるが、全体的に黒っぽい
3. 黒 (10YR2/1)
4. 全体に炭化物が混入

SK 9233

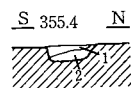


SK 9233

1. 灰褐シルトと茶褐細砂がブロック状で混合。灰塊、炭粒が多量に混入。
2. 1 に比べ茶褐細砂の割合が多い
3. 淡褐灰 シルト 粘性あり。底部にごく薄い砂の堆積あり

図版175対応断面図

SK 9134




SK 9134

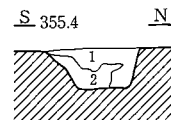
1. 黒 褐 (7.5YR3/1) 粘性あり、しまりなし。若干砂質性の白色微粒子を含む。酸性鉄分が20%ほど混入する。
2. 褐 (10YR4/4) 粘性、しまり強い。黄色土ブロックを30%含む。白色粒子を若干含む

図版176対応断面図

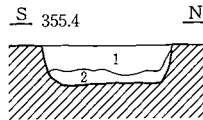
SD 933



SK 9206



SK 9926



SD 933

III-1層対応土

SK 9206

1. 黒 褐 (10YR3/2) 炭化物が点在する
2. にぶい黄褐 (10YR4/3) やや粘性あり

SK 9926

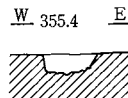
1. 黒 褐 (10YR3/2) 炭化物を含む
2. 砂 質 黄色味を帯びる

図版177対応断面図

SB 9027



SD 931



SD 931

III-1層対応土

SK 9244

1. 黒 褐 (10YR3/2) 炭化物が少量散在
2. 黒 褐 (10YR3/1) 炭化物層
3. 暗 褐 (10YR3/3) 炭化物が散在

SK 9244



SK 9909

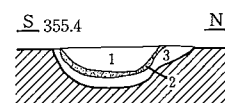


SK 9909

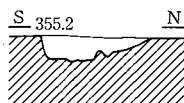
1. 黒 褐 (10YR3/2) 炭化物を多量に含む
2. 黒 褐 (10YR3/2) 砂質 炭化物が点在

図版178対応断面図

SK 9220



SK 9246




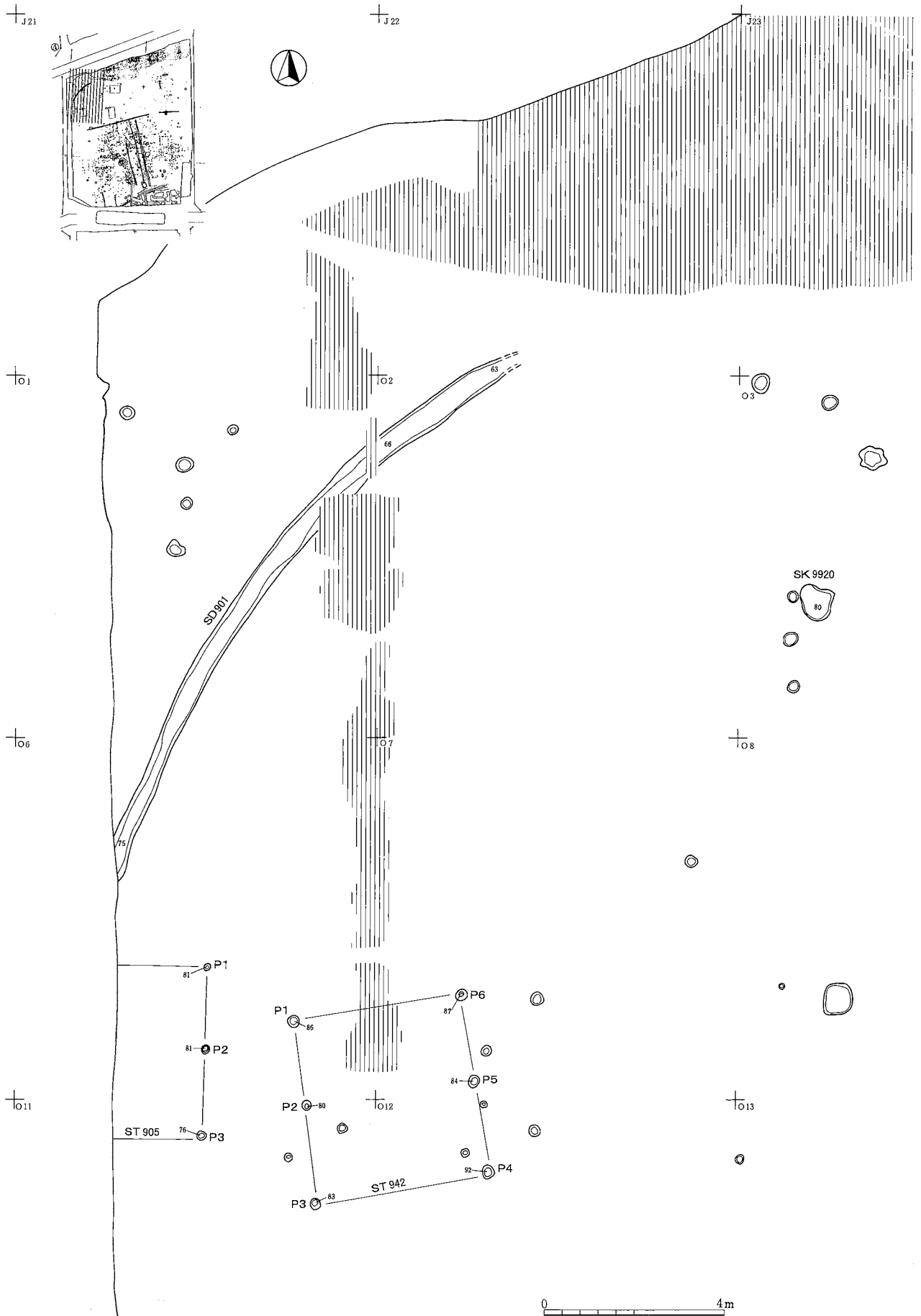
SK 9220

1. 黒 褐 (10YR3/2) 炭化物が点在
2. 炭層
3. 暗 褐 (10YR3/4) 砂質

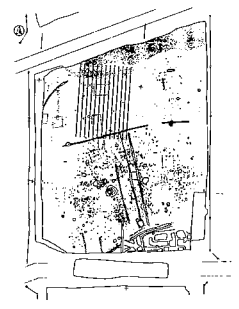
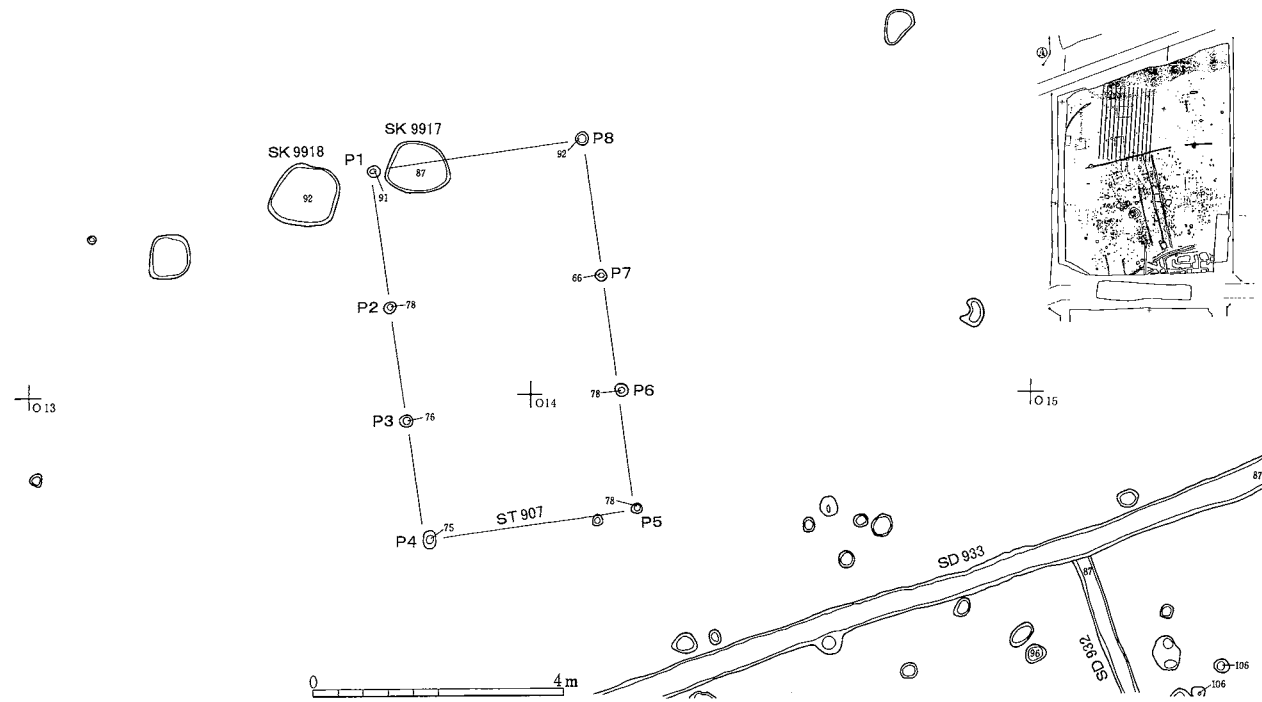
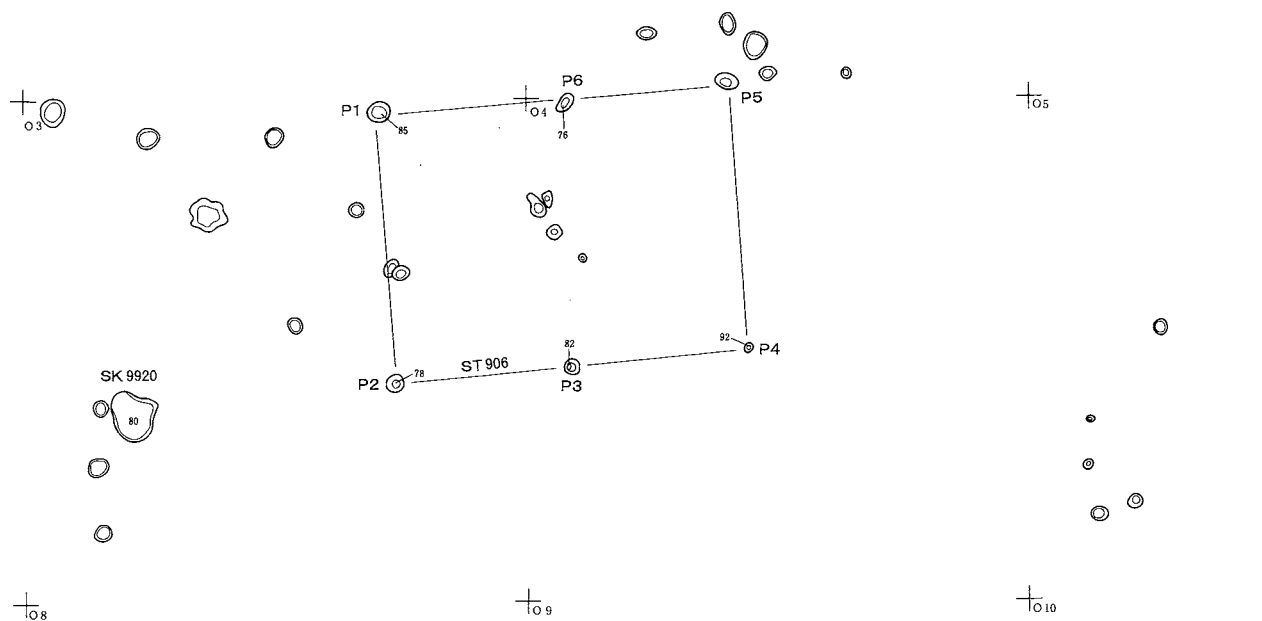
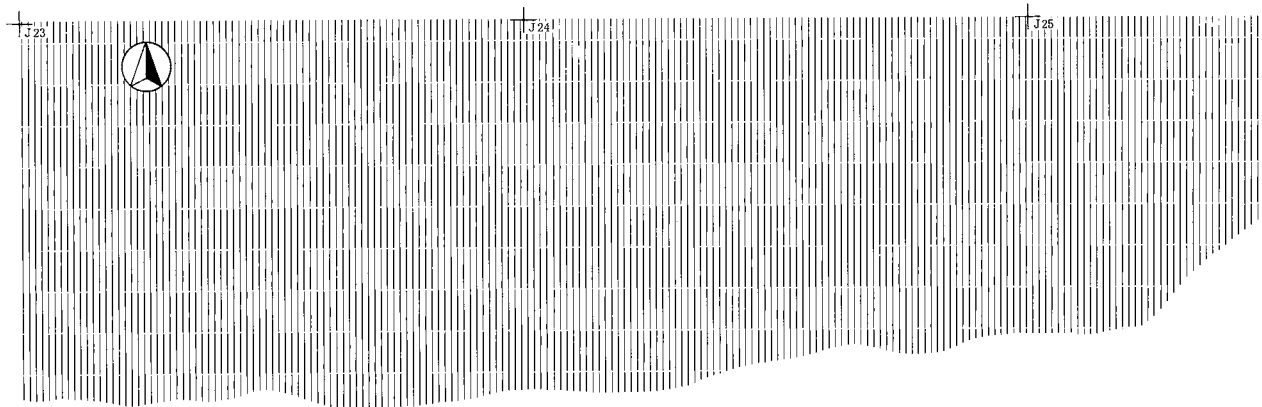
SK 9246

- 黒 褐 (10YR3/2) 砂質 黒褐土ブロックが混入

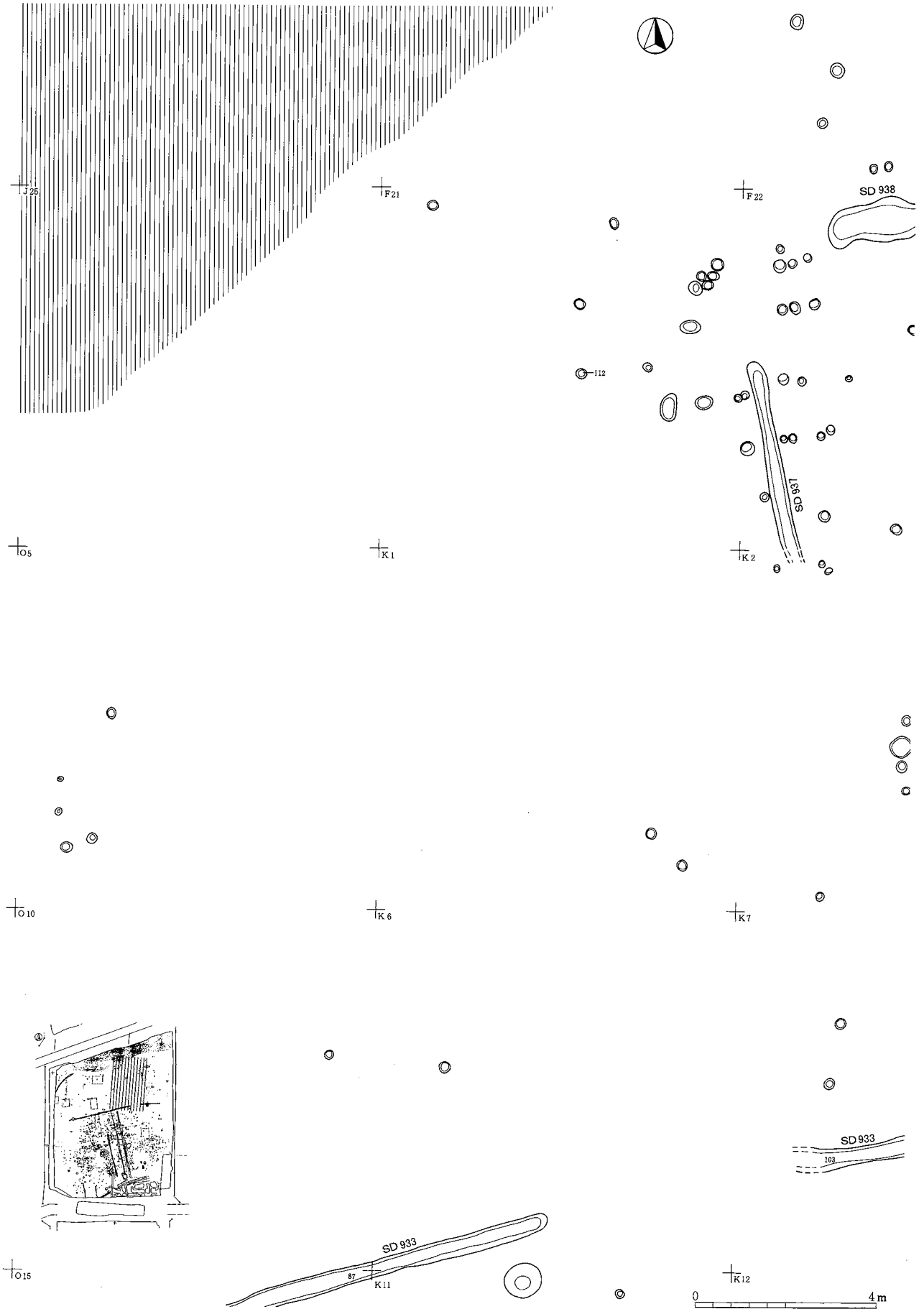




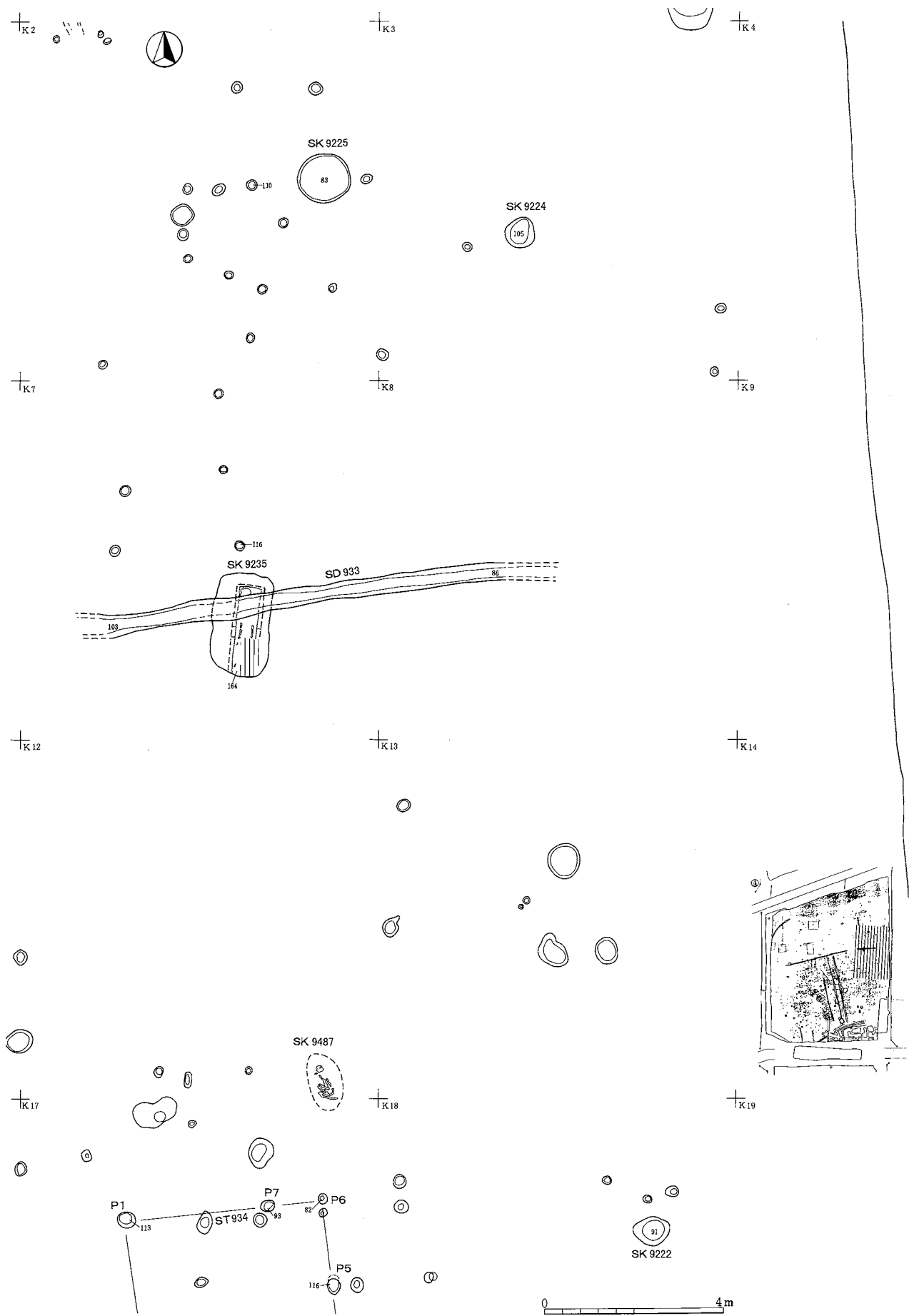
更埭条里遗址K地区集落遺構割付図(中世) 8



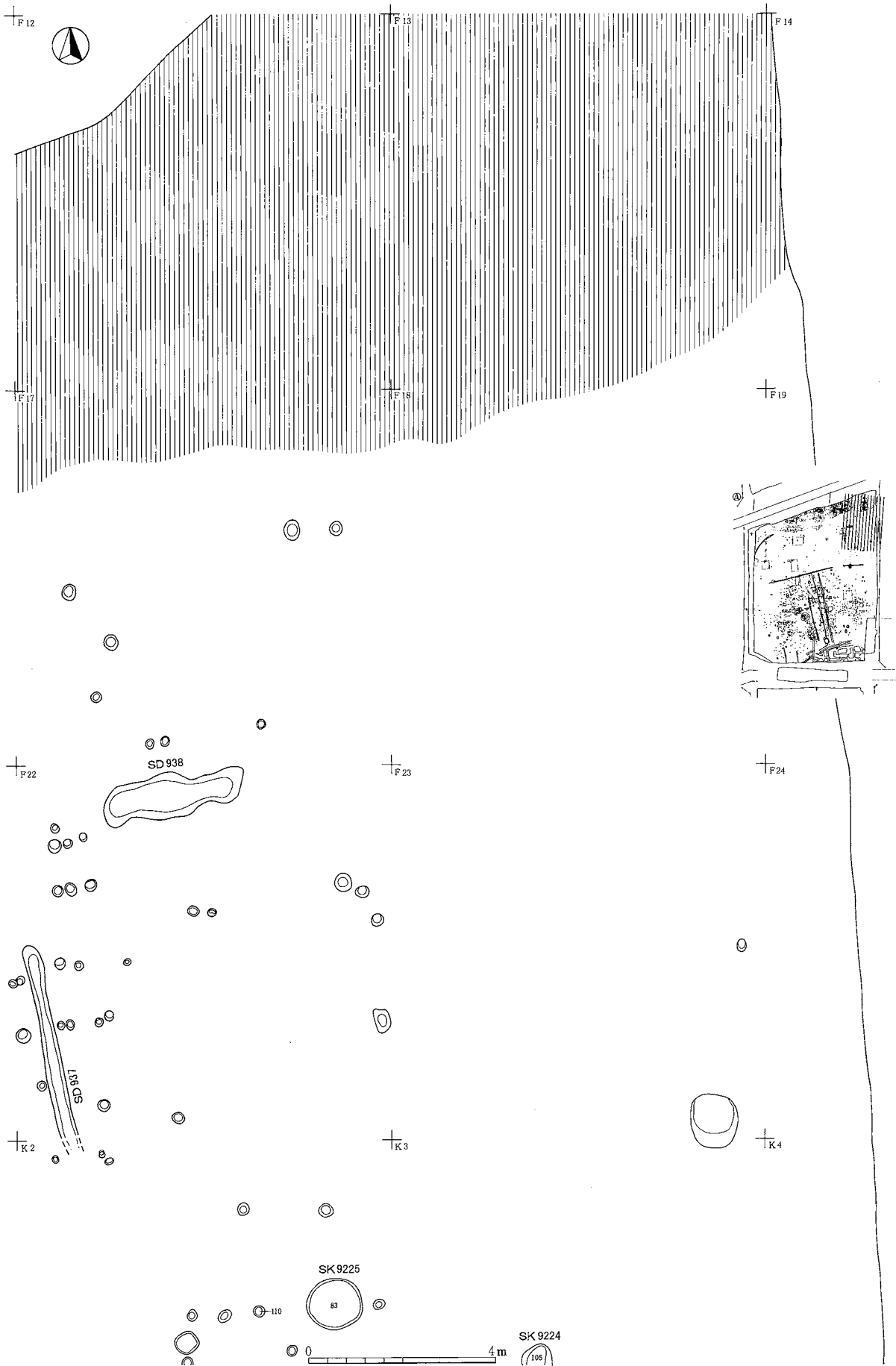
更埴条里遺跡K地区集落遺構割付図（中世）9



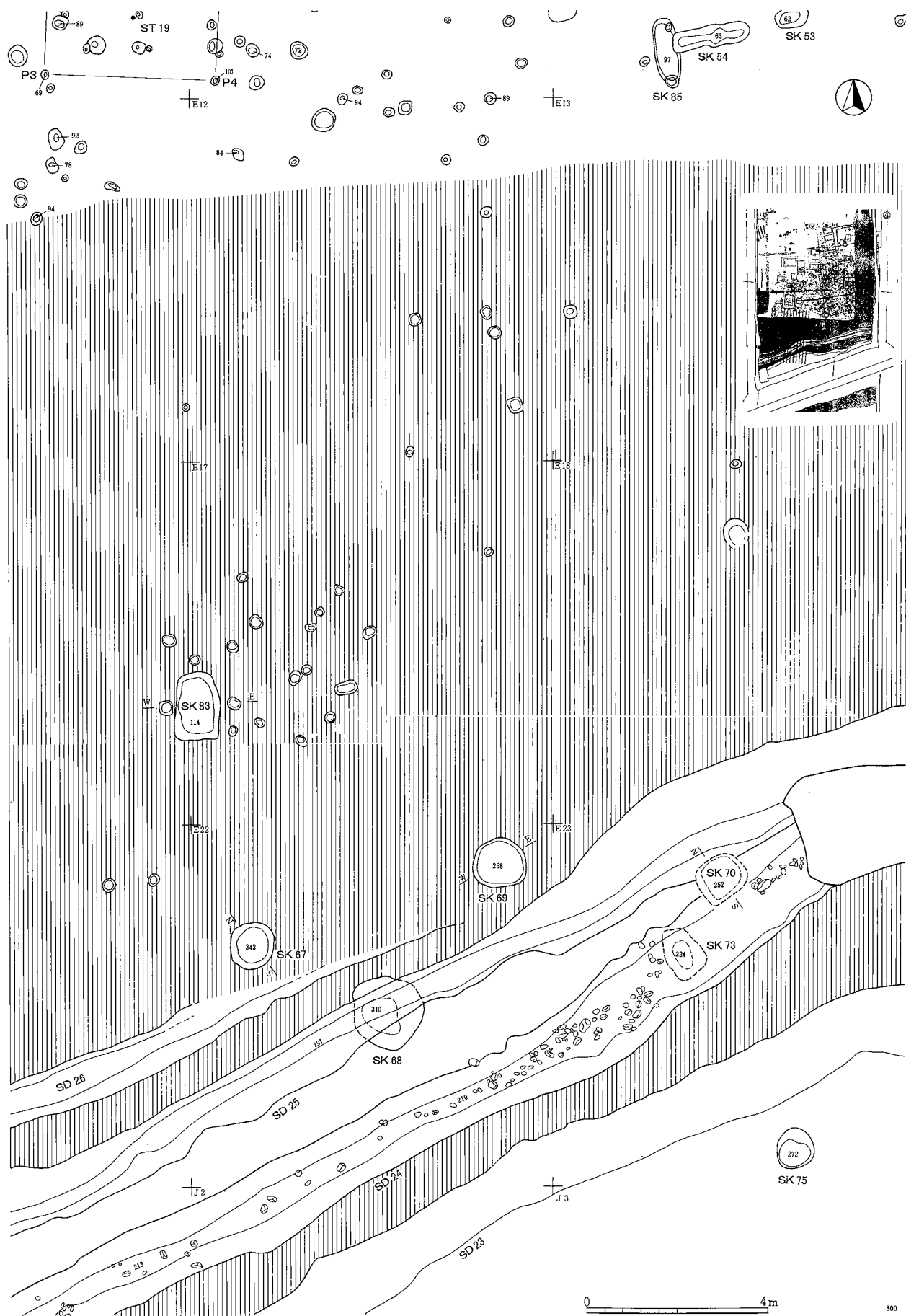
更埴条里遺跡K地区集落遺構割付図(中世) 10




更埴条里遺跡K地区集落遺構割付図(中世) 11



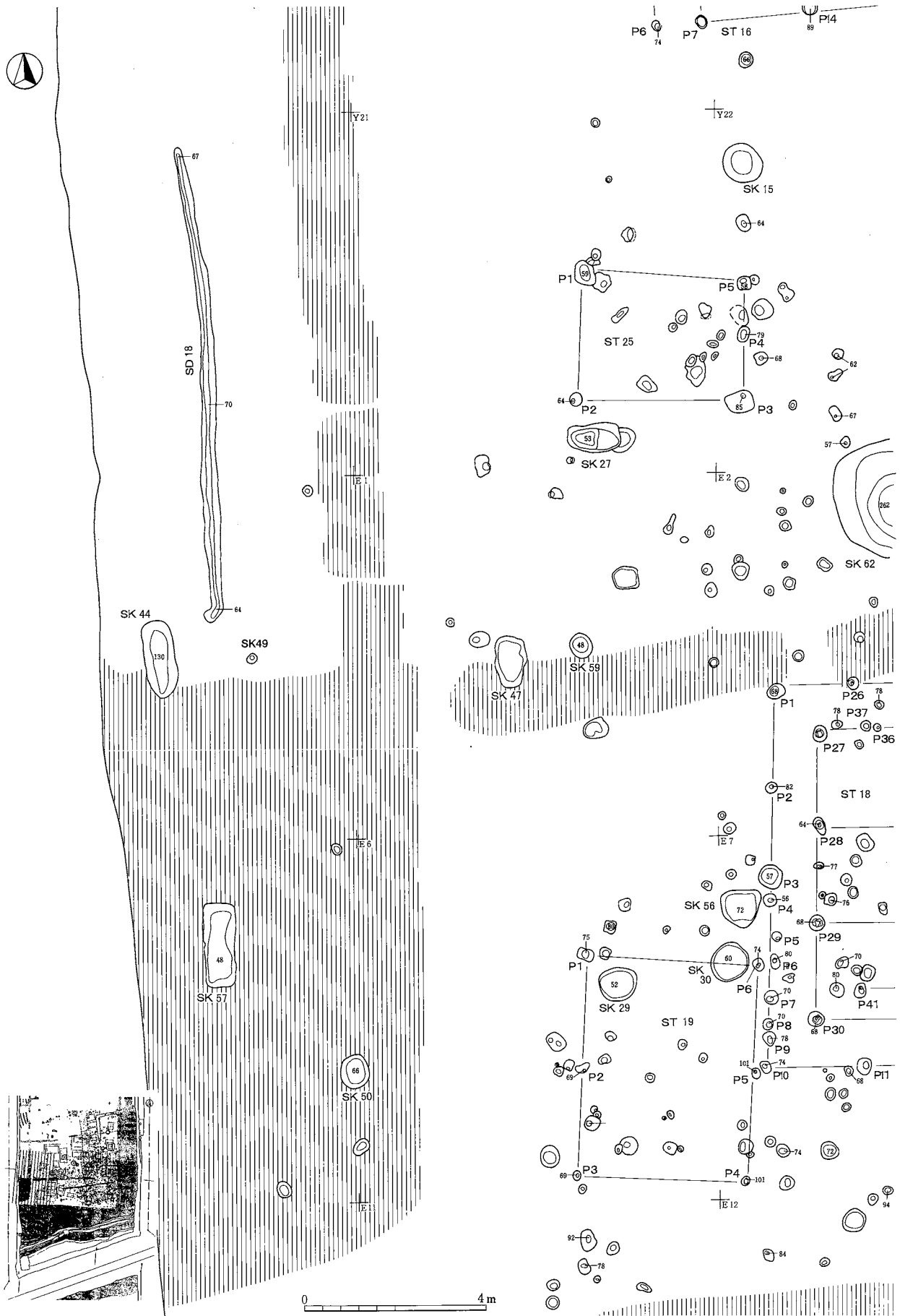
更埴条里遺跡K地区集落遺構割付図（中世）12



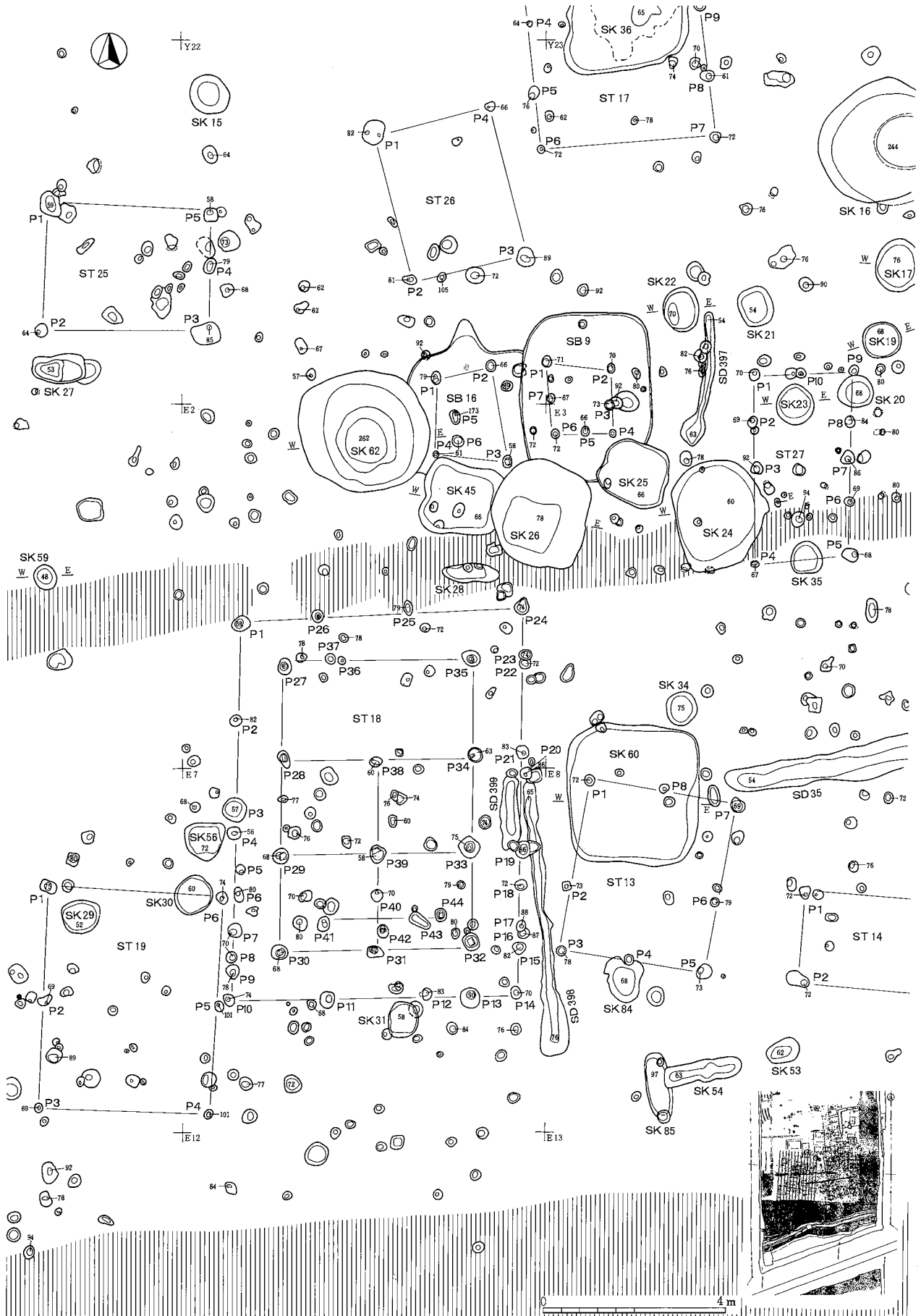
屋代遺跡群①区集落遺構割付図(中世)1



屋代遺跡群①区集落遺構割付図（中世）2

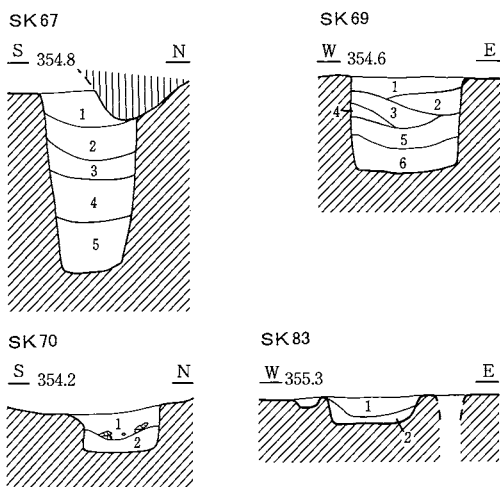


屋代遺跡群①区集落遺構割付図（中世）3



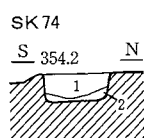
屋代遺跡群①区集落遺構割付図(中世)4

図版185対応断面図



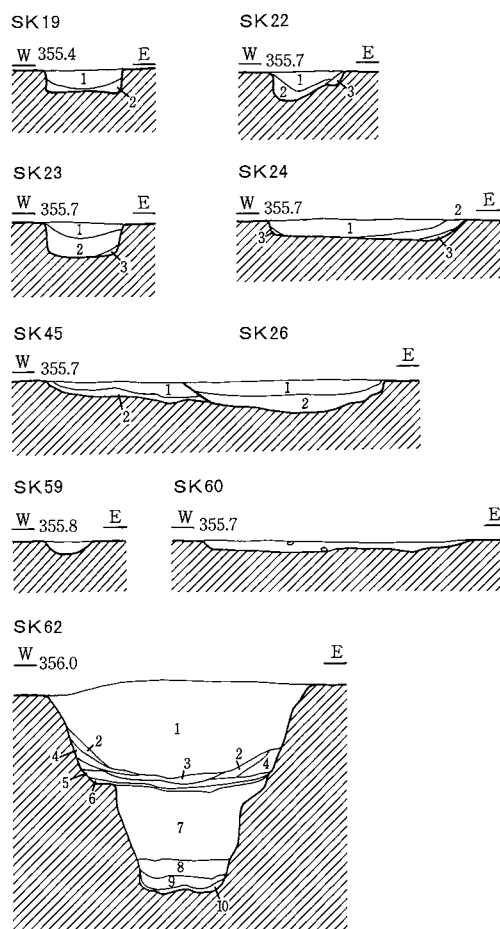
- SK 67**
 1. 黄 灰 (2.5Y4/1) 砂 炭化物粒子、軽石粒が混入
 2. にぶい黄褐土
 3. 褐 灰 (10YR4/1)
 4. 黒褐土
 5. 青 灰 溶脱のすすんだ砂層
- SK 69**
 1. 灰黄褐 (10YR4/2) 粗砂 炭化物粒子、軽石粒が混入
 2. 褐 灰 (10YR4/1) 炭化物粒子、黄褐土ブロックが混入
 3. 黒 褐 (10YR3/1) 炭化物粒子が多量に混入
 4. 褐 (10YR4/4) 黄褐土ブロックが混入
 5. 2に類似
 6. 4に類似
- SK 70**
 1. 灰黄褐 (10YR4/2) 砂 礫が多く混入
 2. 黄 褐 (10YR4/1) 砂
- SK 83**
 1. 灰黄褐 (10YR4/2) 粗砂 VI層土が混入
 2. 暗 褐 (10YR3/3) シルト 黄褐土ブロックが混入

図版186対応断面図




- SK 74**
 1. 灰黄褐 (10YR4/2) 黄褐土ブロックが混入。鉄斑紋がみられる
 2. 褐 灰 (10YR4/1) 炭化物粒子が少量混入

図版188対応断面図




- SK 19**
 1. 灰 (7.5Y4/1) 砂質 炭粒、黄色土粒を含む
 2. 灰 (7.5Y4/1) 砂質 炭粒、黄色土粒、灰色土を含む
- SK 22**
 1. 灰 (7.5Y4/1) 砂質 炭粒を含む
 2. 灰 (7.5Y4/1) 砂質 黄色土塊を含む
 3. 灰色土と黄色土の混合
- SK 23**
 1. 灰 (7.5Y4/1) 砂質 炭粒、黄色土粒を含む
 2. 黒 褐 (5YR3/1) 砂質 炭粒、黄色土塊、灰色土塊を斑状に含む
 3. 灰 (7.5Y4/1) 砂質
- SK 24**
 1. 灰 (7.5Y4/1) 赤褐土が混入
 2. 灰 (7.5Y4/1) 黄色土粒を含む
 3. 灰 (7.5Y4/1) 黄色土塊を多量に含む
- SK 26**
 1. 黒 砂質 炭化物粒を含む
 2. 黒 砂質 炭化物粒、灰色土塊を含む
- SK 45**
 1. 黒 砂質 炭粒をやや多く含む
 2. 黄 灰 (2.5Y5/1) 黄褐土が混入する
- SK 59**
 砂質 III-1層対応。IV-1層ブロック、炭化物を含む
- SK 60**
 暗褐～黒褐 (10YR3/3～3/2) 砂質 III-1層対応。にぶい黄褐ブロックを含む
- SK 62**
 1. 灰 (5Y4/1) 砂質 炭化物、黄褐土ブロックを斑状に含む
 2. 赤 褐 砂質 暗灰土を縞状に含む
 3. 褐 (10YR4/6) 砂質 暗灰土を斑状に含む
 4. 灰 (5Y5/1) 砂質 赤褐土を含む
 5. 暗オリーブ灰 (5GY4/1) 砂質 しまり強い
 6. 灰 褐 (5YR5/2) 砂質
 7. 褐 灰 (5YR4/1) 砂質 黄褐土ブロックを含む
 8. 黒 褐 (5YR2/1) 粘質 赤褐砂質土塊を斑状に含む
 9. にぶい橙 (5YR4/6) 粘質 赤褐砂質土塊を斑状に含む
 10. 明赤褐 (5YR5/8)

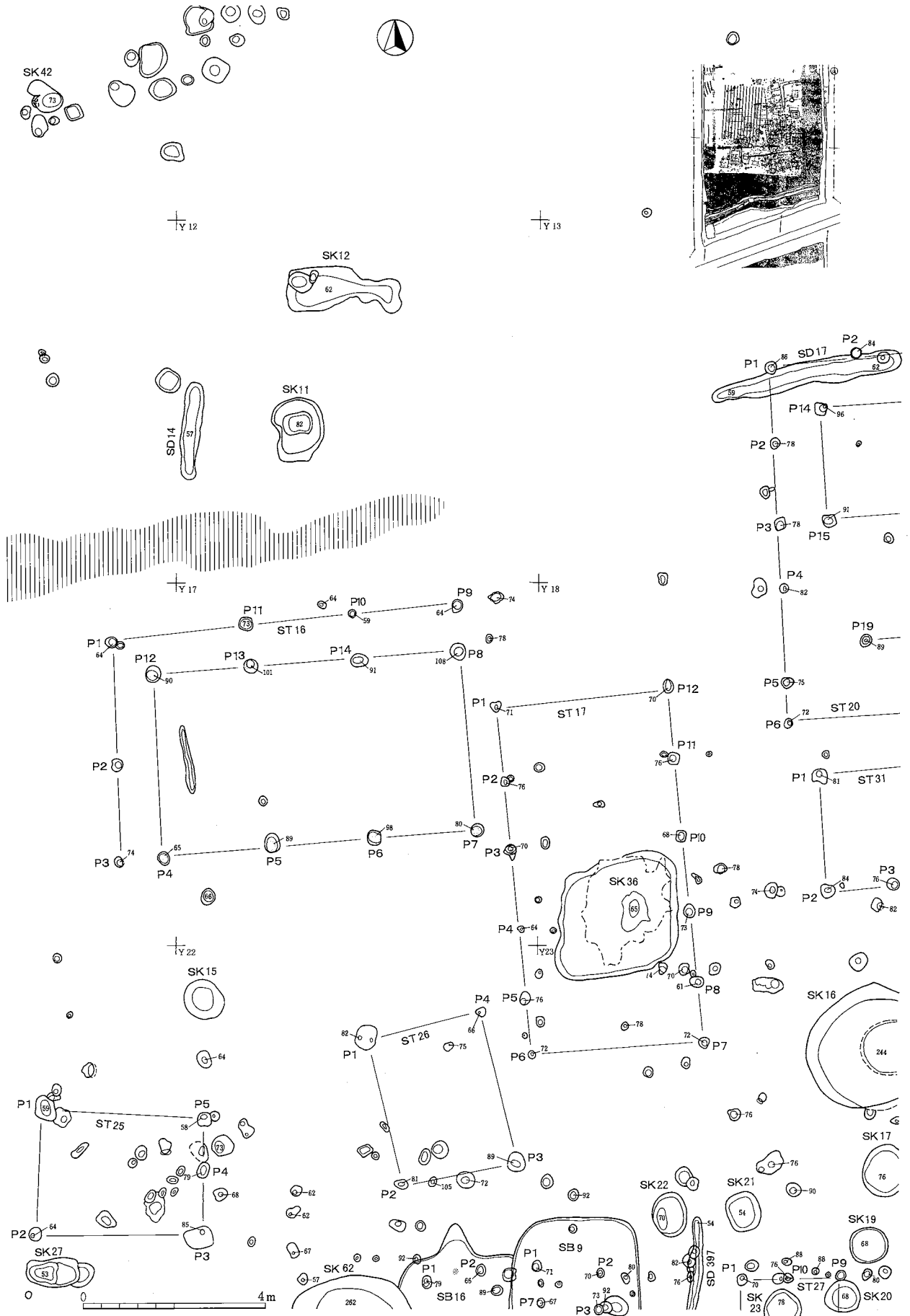




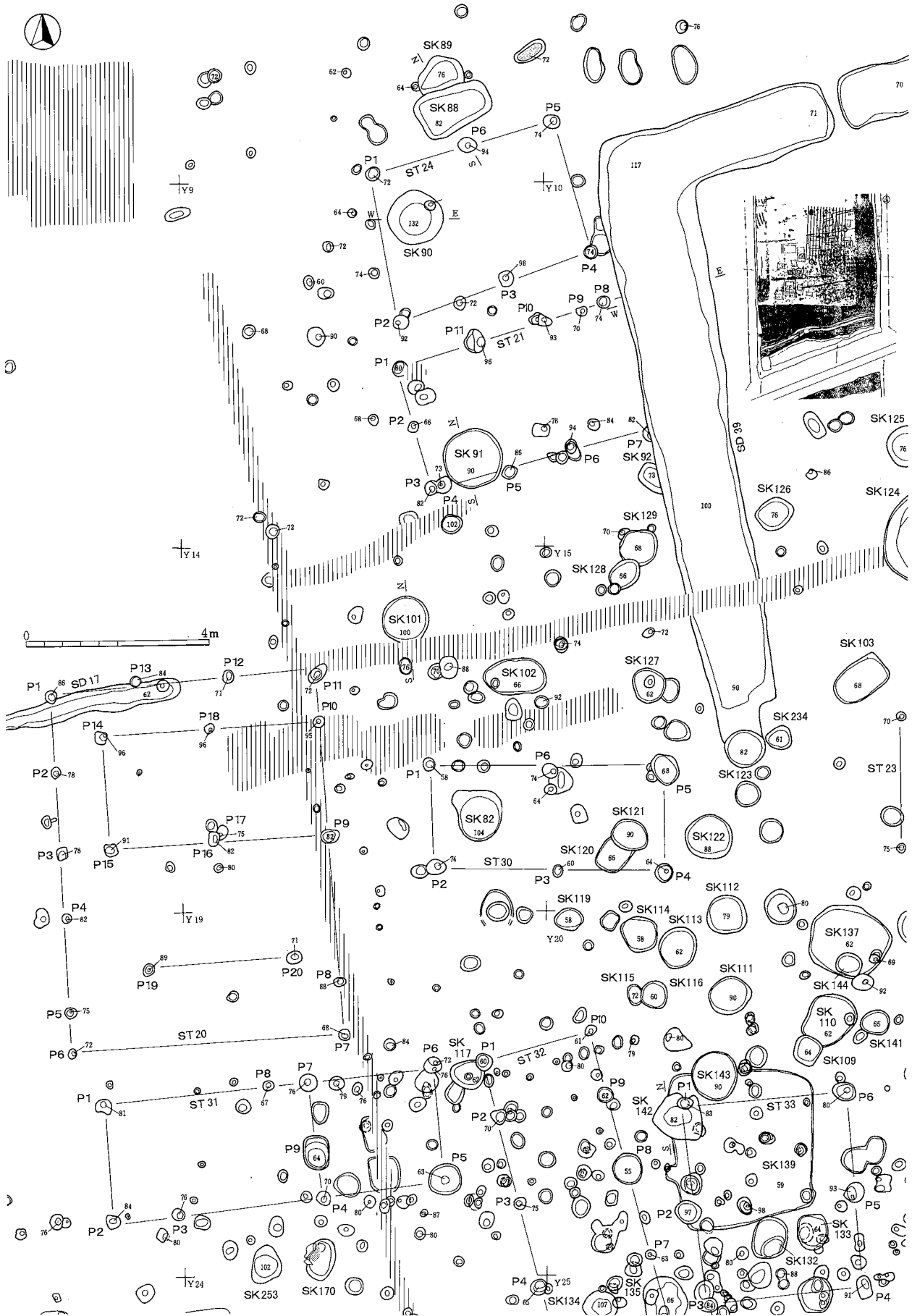
屋代遺跡群①区集落遺構割付図（中世）5




屋代遺跡群①区集落遺構割付図（中世）6



屋代遺跡群①区集落遺構割付図(中世)7



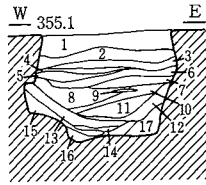
屋代遺跡群①区集落遺構割付図(中世) 8



屋代遺跡群①区集落遺構割付図(中世)9

図版190対応断面図

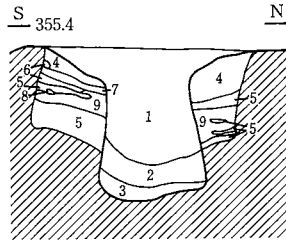
SK14



SK14

1. 褐 灰 (5YR4/1) 赤褐土、灰色土ブロックを多量に含む
2. 明赤褐 (5YR5/6) 暗灰土、灰色土粒を多量に含む
3. 明赤褐 (5YR5/6) 暗灰土、灰色土小粒を多量に含む
4. 明赤褐 (5YR5/6) 暗灰土ブロックを多量に含む
5. 2と同質
6. 褐 灰 (5YR4/1) 赤褐土ブロックを少量含む
7. 赤褐土粒と暗灰土粒の混合
8. 明赤褐 (5YR5/6) 灰色土、暗灰土ブロックを多量に含む
9. 褐 灰 (5YR6/1) 灰色土ブロック
10. 褐 灰 (5YR4/1) 赤褐土が混入
11. 8と同質
12. 褐 灰 (5YR4/1) 灰色土、赤褐土を縞状に含む
13. 10と同質
14. 12と同質
15. 褐 灰 (5YR4/1) 赤褐土が多量に混入
16. 褐 灰 (5YR6/1) 暗灰土が多量に混入
17. 12と同質

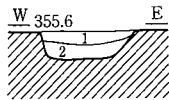
SK16



SK16

1. 灰 褐 (5YR4/2) 黄褐土塊、灰色土塊を多量に含む
2. 褐 灰 (5YR4/1) 粘質 しまりよし。灰色土粒を多量に含む
3. 灰 (N5/) 粘質 灰色土塊を多量に含む
4. 明赤褐 (5YR5/6) 灰褐土塊、灰色土塊を多量に含む
5. 褐 灰 (5YR4/1) 黄褐土塊を多量に含む
6. 褐 灰 (5YR5/1) 砂質
7. 明赤褐 (5YR5/6) 灰色土が混入
8. 赤 (10R4/8) 赤褐土塊
9. 赤 (10R4/8) わずかに灰色土が混入

SK17



SK17

1. 灰 (7.5Y4/1) 砂質 黄色土粒を含む
2. 灰 (7.5Y4/1) 砂質 黄色土塊、灰色土塊を含む

SK105



SK105

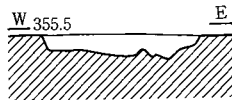
1. 暗 褐 (10YR3/4) III-1層主体 IV-1層、VII層ブロック、炭化物が混入
2. 1に比べ、ブロックの混入が多い

SK106

SK106

- 暗 褐 (10YR3/4) III-1層主体 IV-1層ブロックが混入

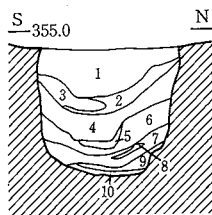
SK130



SK130

- 黒 褐 (10YR3/2) III-1層基調 炭化物が若干混入。IV-1層小ブロックが混入

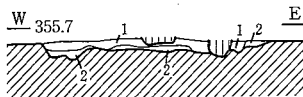
SK163



SK163

1. 褐 灰 (5YR4/1) 赤褐土、灰色土ブロックを多量に含む
2. 明赤褐 (5YR5/6) 暗灰土、灰色土粒を多量に含む
3. 赤褐土粒と暗灰土粒の混合
4. 褐 灰 (5YR4/1) 赤褐土、灰色土ブロックを少量含む
5. 褐 灰 (5YR6/1) 粘質 赤褐土、暗灰土を少量含む
6. 明赤褐 (5YR5/6) 暗灰土粒をわずかに含む
7. 黒 褐 (5YR2/1) 粘質 灰色粘質土が斑状に混入
8. 明赤褐 (5YR5/6) 砂質 粒子が大きい
9. にぶい橙 (5YR7/3) 粘質 黒灰土粒をわずかに含む
10. 明赤褐 (5YR5/6) 粘質

SK177

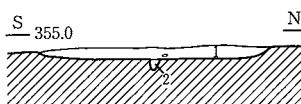


SK177

1. III-1層主体 上部にマンガン粒が多くみられる。IV-1層小ブロックが混入
2. III-1層に比べやや粗い砂 鉄分の沈殿により硬化。

図版191対応断面図

SK158



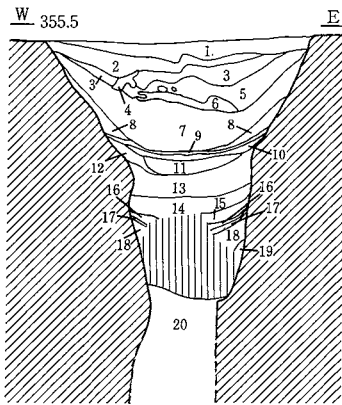
SK158

1. III-2層、IV-1層、VI層土をブロック状に含む
2. 暗 褐 (10YR3/3) III-1層主体 III-2層、IV-1層、VI層ブロックを含む

0 2m

図版191対応断面図 2

SK258

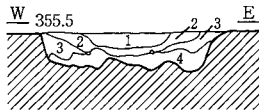


SK258

1. 黒 褐 (10YR3/2) 細砂 III-1層主体。軽石粒をわずかに含む。IV-1層小ブロックが混入。上部にマンガンの集積が若干みられる
2. 黒 褐 (10YR3/2) 細砂 III-1層主体。IV層ブロック、炭化物小片を若干含む
3. 黒 褐 (10YR3/2) III-1層主体 1、2に比べ黒味が強い。III-2層、IV層、VI層、VII層ブロックが混入。VII層ブロックの割合が多い
4. 褐 (10YR4/4) 粘質 VII層ブロック
5. 黒 褐 (10YR3/2~2/3) 3と同様のブロックが混入。III-1層の割合が高い
6. III-1層主体 IV層、VI層ブロックが多い
7. III-1層主体 IV層ブロックを多く含む。
8. 褐 (7.5YR4/6) III-1層、III-2層、IV層ブロックの混合。炭化物片をわずかに含み、若干VII層土が混入
9. 黒褐~褐灰 (10YR3/1~4/1) シルト 粘性あり。グライ化している
10. 褐灰~灰褐 (10YR4/1~4/2) 砂質シルト主体 鉄分の集積がみられる
11. にぶい褐 (10YR5/3) グライ化した砂質 鉄分の小塊が散在。粘土~シルトブロックが少量混入。わずかに炭化物小片を含む
12. 黒褐~暗褐 (10YR3/2~3/3) 1に類似するが、鉄分の集積が少ない
13. III-1層主体 IV-1層ブロックが混入
14. 青 灰 (5PB5/1) 粘質 赤褐土粒子、礫を含む
15. 青 灰 (5PB5/1) 粘質 赤褐土粒子、灰色土、淡黄灰土が混入
16. 青 灰 (5PB5/1) 粘質
17. 青 灰 (5PB6/1) 粘質 赤褐土粒子を含む
18. 青 灰 (5PB5/1) 粘質 淡黄灰土を縞状に含む
19. にぶい橙 (5YR7/4) 粘質
20. 青 灰 (5PB5/1) 粘質

図版193対応断面図

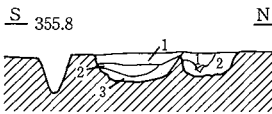
SD39



SD39

1. 黒 褐 (10YR3/2) 砂 炭化物粒子が微量混入
2. 灰黄褐 (10YR4/2) 砂 炭化物粒子が微量混入
3. 黒 褐 (10YR2/2) 砂 炭化物粒子が微量混入。III-1層腐食土を多く含む。IV層ブロックが混入する
4. にぶい黄褐 (10YR4/3) IV層ブロックを主とし、黒色砂、VI層ブロックが混入する

ST24 P6 SK88 SK89



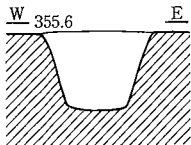
SK88

1. 暗 褐 砂 やや灰色がかかる。炭化物粒子が少量混入
2. 黒 褐 (10YR3/2) 砂 炭化物粒子、IV-1層ブロックが混入
3. にぶい黄褐 IV-1層ブロックが多量に混入

SK89

1. 黒 褐 (10YR3/2) 砂 炭化物粒子、ブロックが混入
2. 暗 褐 (10YR3/3) 砂 IV-1層ブロックを多く含む。炭化物粒子が混入

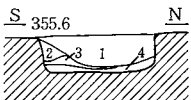
SK90



SK90

灰黄褐 IV-1層ブロックが多量に混入する

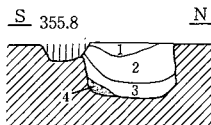
SK91



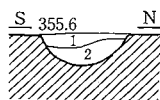
SK91

1. にぶい黄褐 (10YR4/3) 灰色がかかる暗褐砂にIV-1層土、黄褐土ブロックが混入。炭化物粒子が混入
2. にぶい黄褐 (10YR4/3) 1に比べ明るい。III-2層砂が落ち込む
3. 黒 褐 (10YR3/2) 炭化物粒子が多量に混入。IV-1層ブロックが混入
4. 灰黄褐 (10YR4/1) IV-1層、黄褐土が少量混入

SK101



SK142



SK101

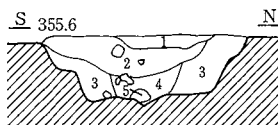
1. 暗 褐 (10YR3/4) III-1層砂基調 炭化物粒子が混入。IV-1層粒子が少量混入
2. 暗 褐 (10YR3/4) III-1層砂基調 IV-1層ブロックが多量に混入
3. 黒 褐 (10YR2/2) かなり灰色に近い。IV-1層ブロックが微量混入
4. 黒 (10YR1.7/1) 炭化物粒子が多量に混入する

SK142

1. 黒 褐 (10YR2/3) 砂 炭化物粒子、焼土粒子が少量混入
2. 黒 褐 (10YR2/2) 砂 炭化物粒子、ブロック、IV-1層ブロックが混入。焼土粒子が微量混入


図版194対応断面図

SK124



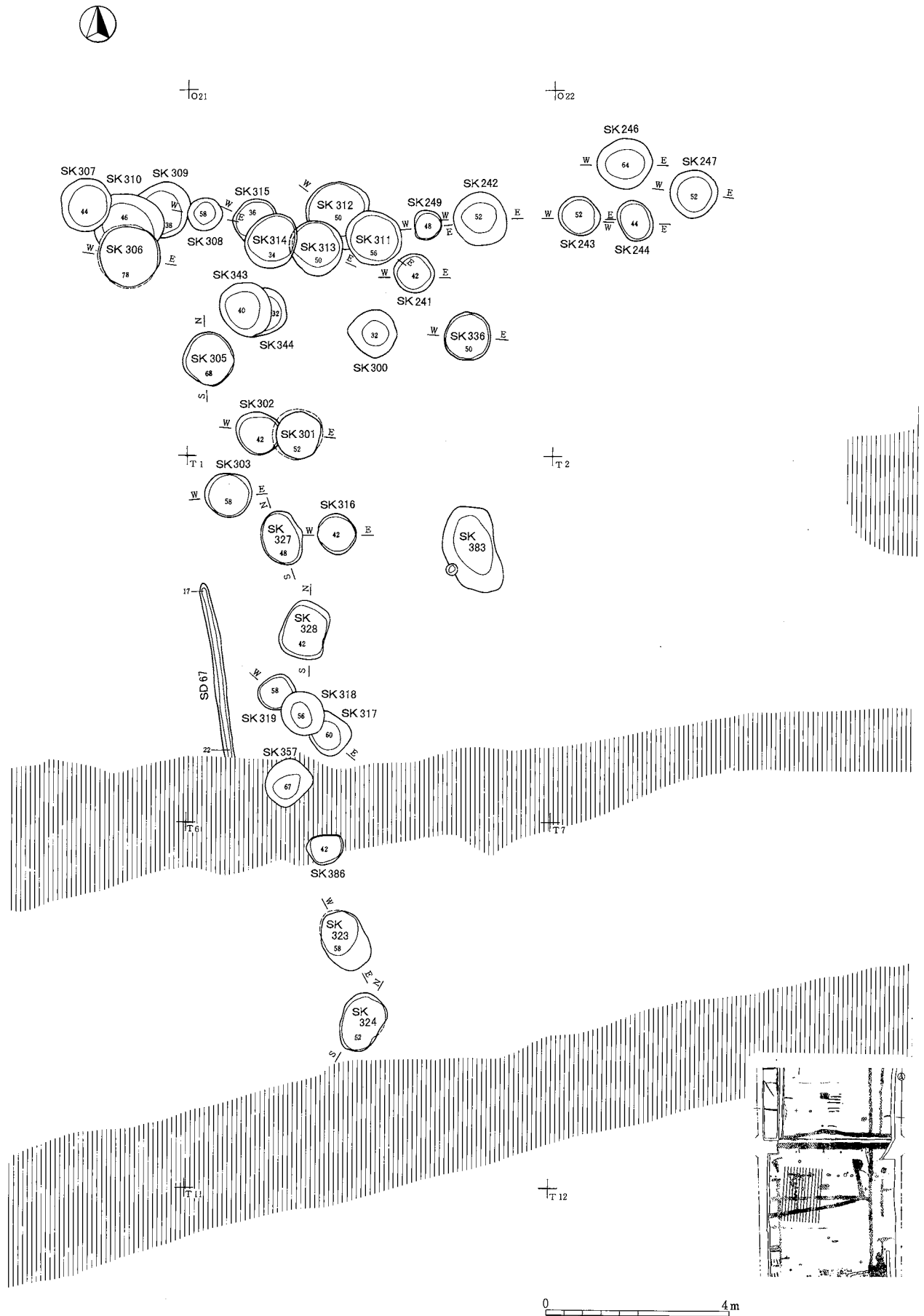
SK124

1. 暗 灰 砂質
2. 灰 砂質
3. 暗 灰 黄褐土粒、明褐土粒を含む
4. 暗 灰 やや粘質
5. 暗 灰 粘質土 しまりなし

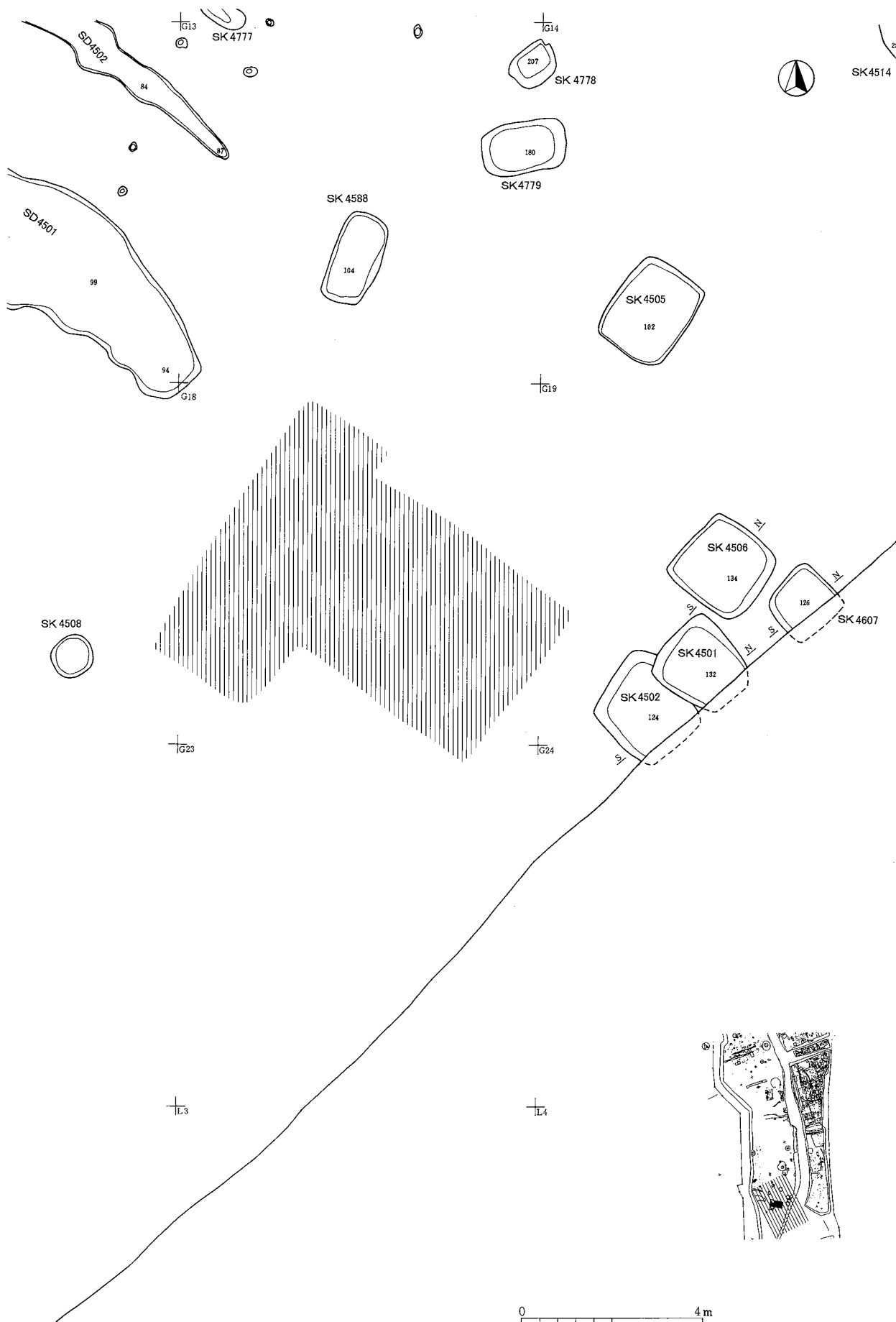




屋代遺跡群①区集落遺構割付図(中世) 10



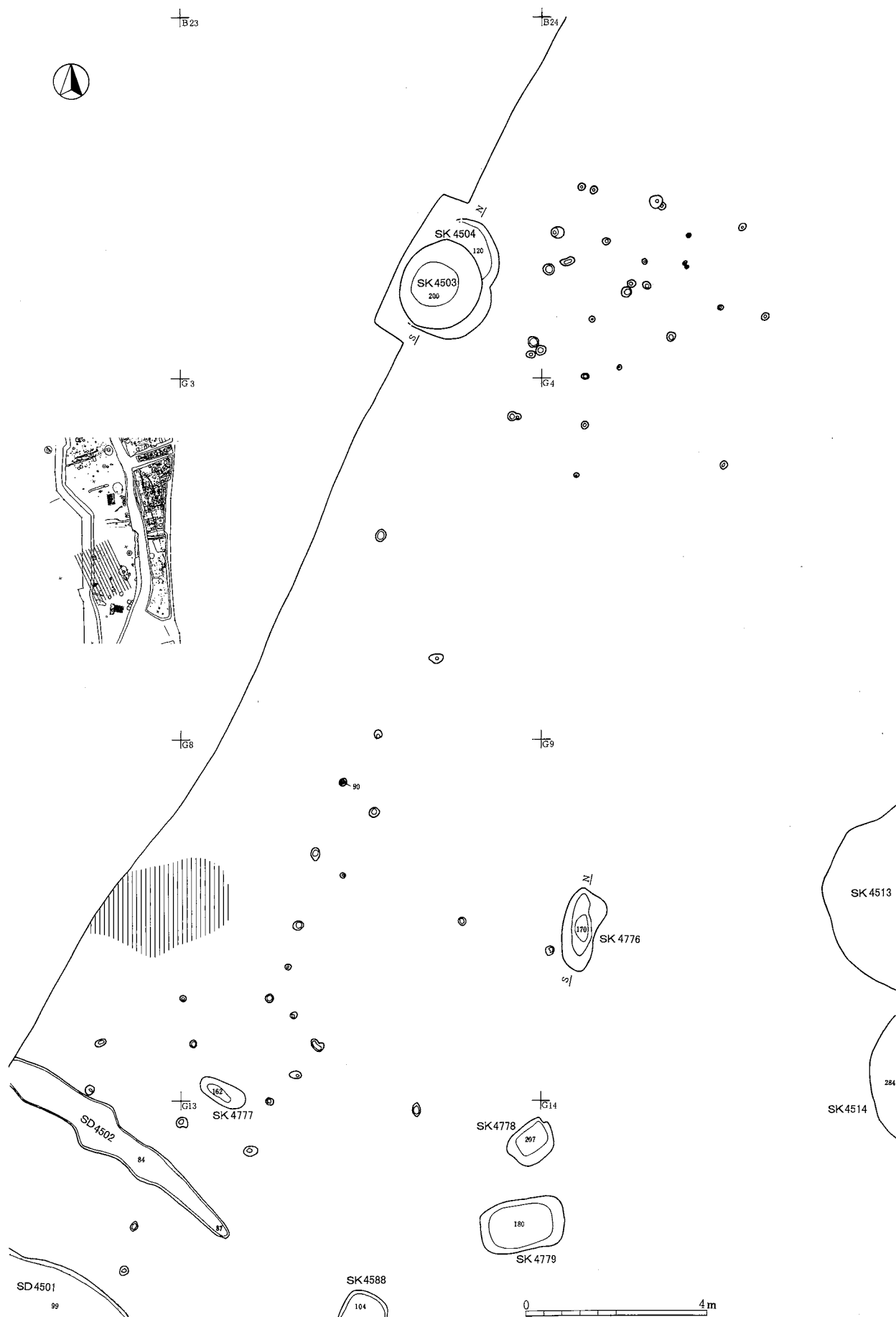
屋代遺跡群①区集落遺構割付図(中世) 11



屋代遺跡群④～⑥区集落遺構割付図(中世)1

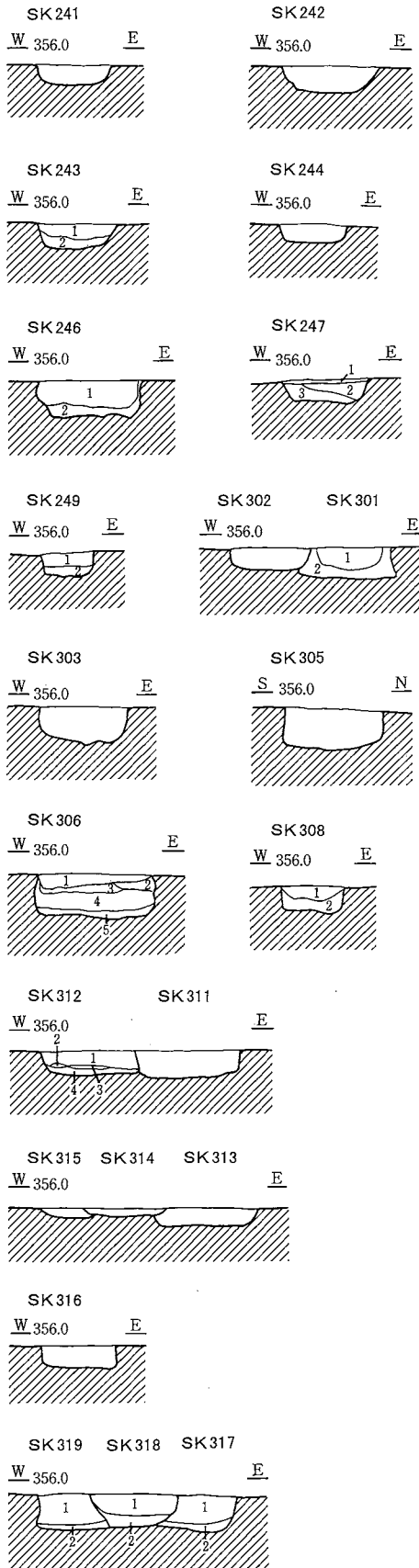


屋代遺跡群④～⑥区集落遺構割付図（中世）2



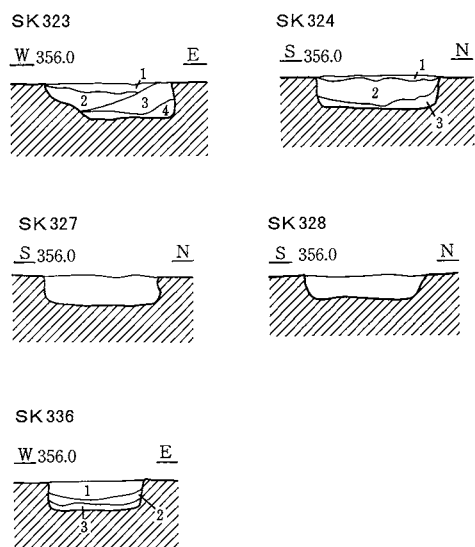
屋代遺跡群④～⑥区集落遺構割付図(中世)3

図版198対応断面図 1



- SK241
黒 褐 (10YR3/2) 細砂 III-1層対応。赤褐土をまばらに含む
- SK242
暗 褐 (10YR3/3) 砂質 III-1層対応。炭化物、焼土粒子、明赤褐土をわずかに含む。
- SK243
1. 暗 褐 (10YR3/4) 砂質 しまりあり。炭化物、焼土粒子をまばらに含む
2. 暗 褐 (10YR3/4) シルト質 粘性帯びる。黄褐土、褐灰土ブロックが混入
- SK244
暗 褐 (10YR3/3) 細砂 炭化物をまばらに含む
- SK246
1. 暗 褐 (10YR3/3) 細砂 しまりあり。炭化物をまばらに含む
2. 黒 褐 (10YR3/2) しまりあり。底部に褐灰シルト質土が縞状に混入
- SK247
1. 暗 褐 (10YR3/4) 細砂 炭化物をわずかに含む
2. 暗 褐 (10YR3/3) 1に比べしまりあり。黒色斑状の模様あり
3. 暗 褐 (10YR3/3) 2と同質。軽石、炭化物が混入
- SK249
1. 暗 褐 細砂主体 炭化物、焼土粒をわずかに含む。黄褐土ブロックが混入
2. 暗 褐 1に比べ粘性が増す。シルトブロックの混入量が増す
- SK301
1. 暗 褐 粗砂 粘性弱く、しまりよし。炭化物を若干含む
2. 暗 褐 粗砂 粘性弱く、しまりよし。炭化物を若干含む。1にくらべやや明るい
- SK302
暗 褐 粗砂
- SK303
暗 褐 粗砂 粘性弱く、しまりよし。炭化物、焼土粒子を若干含む
- SK305
暗 褐 粒子粗い 粘性弱く、しまりよし。黄褐土、暗褐土が混入。焼土、炭化物粒子が全体的に混入
- SK306
1. 褐 (10YR4/4) 細砂 粘性、しまり弱い。黄褐砂質土ブロックが点在。
2. 暗 褐 (10YR3/4) 細砂 粘性、しまり弱い。褐色砂質土ブロック混入。
3. 暗 褐 (10YR3/4) 細砂 2に比べブロック混入の量が多い
4. 暗 褐 (10YR3/4) 細砂 3に比べブロック混入の量が多い
5. 暗 褐 (10YR3/4) 細砂 粘性、しまり弱い。褐色のしみがみられる
- SK308
1. 暗 褐 (10YR3/4) 細砂 粘性、しまり弱い。褐色砂が点在
2. 暗 褐 (10YR3/4) 細砂 1に比べ褐色砂の量が多い
- SK311
暗 褐 粗砂 炭化物、焼土粒子が混入。骨片と思われる白色粒子が混入
- SK312
1. 暗 褐 粗砂 粘性弱く、しまりよし。黄褐土、炭化物、焼土を含む
2. 暗 褐 粗砂 1に比べ色調が暗く、黄褐土の混入が少ない
3. 暗 褐 粗砂 他の層に比べ黒味が強い
4. 黄 褐 粗砂 粘性弱く、しまりよし。灰褐土が多く混入。炭化物、焼土小粒が混入
- SK313
暗 褐 粗砂 粘性弱く、しまりなし。黄褐土ブロックが点在。炭化物粒子、骨片と思われる白色粒子、焼土粒子が混入。小骨片も出土
- SK314
暗 褐 粗砂 粘性弱く、しまりなし。骨片と思われる白色粒子、焼土粒子、炭化物を含む
- SK315
暗 褐 粗砂 粘性弱く、しまりなし。骨片と思われる白色粒子、焼土粒子を含む
- SK316
暗 褐 粗砂 炭化物がわずかに混入
- SK317
1. 暗 褐 粗砂 粘性弱く、しまりなし。黄褐土が多く混入。炭化物、焼土粒子がわずかに混入
2. 暗 褐 粗砂 1に比べ黄褐土の混入が少なく、灰褐土が多く混入。底部に炭化物ブロックが混入
- SK318
1. 暗 褐 粗砂 粘性弱く、しまりなし。黄褐土が多く混入。炭化物粒子が少量混入
2. 黄 褐 粗砂 粘性弱く、しまりなし。灰褐土が混入
- SK319
1. 黄 褐 粗砂 粘性弱く、しまりなし。炭化物、暗褐砂が混入
2. 黄 褐 粗砂 5に近似するが、炭化物の混入なし

図版198対応断面図 2



- SK323
1. 暗 褐 (10YR3/4) 砂質 しまりなし
 2. 黒 褐 (10YR3/2) 炭化物が若干混入。
 3. 暗 褐 (10YR3/3) 黄褐土ブロックが混入。焼土粒子がわずかに混入
 4. にぶい黄褐 (10YR4/3) シルト質

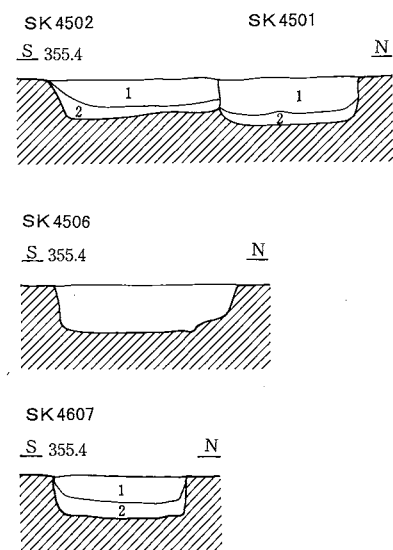
- SK324
1. 灰黄褐 (10YR4/2) 砂質 しまりなし
 2. 暗 褐 (10YR3/3) 砂質 しまりややあり
 3. 暗 褐 (10YR3/3) 砂質 黄褐土ブロックが混入

- SK327
- 暗 褐 粗砂 粘性弱く、しまりよし。炭化物、焼土粒子が混入

- SK328
- 暗 褐 粗砂 粘性弱く、しまりややよし。黄褐土、赤褐土、炭化物、焼土粒子が混入

- SK336
1. 暗 褐 (10YR3/3) 細砂 炭化物を含む
 2. 暗 褐 (10YR3/4) 細砂 しまりなし。1 に比べ粒子が大きい
 3. 黒 褐 (10YR3/2) 細砂主体 粘性のあるシルトを若干含む。炭化物を少量含む

図版199対応断面図



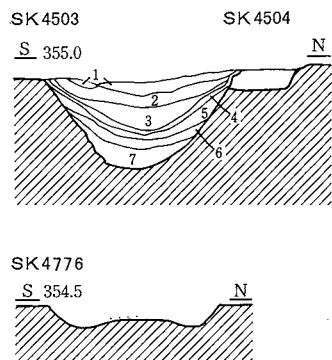
- SK4501
1. 灰黄褐 (10YR4/2) 砂質 黒褐砂質土粒子が15%混入。灰黄褐シルト質ブロックが混入。底部に鉄分が集積
 2. 褐 灰 (10YR4/1) 砂質 1 に比べ粒子が細かい。底部に酸化鉄分が集積

- SK4502
1. 灰黄褐 (10YR4/2) 砂質 黒褐砂質土粒子が15%混入。灰黄褐シルトブロックが混入。底部に鉄分が集積
 2. 褐 灰 (10YR4/1) 砂質 1 に比べ粒子が細かい。底部に酸化鉄分が集積

- SK4506
- 黒 褐 (10YR3/2) 砂質 粘性なく、しまりあり。褐色砂質土小ブロックが混入底部に褐灰砂質土が縞状に混入し、酸化鉄分が集積

- SK4607
1. 灰黄褐 (10YR4/2) 砂質 黒褐砂質土粒子が15%混入。灰黄褐シルト質ブロックが混入。底部に鉄分が集積
 2. 褐 灰 (10YR4/1) 砂質 1 に比べ粒子が細かい。底部に酸化鉄分が集積

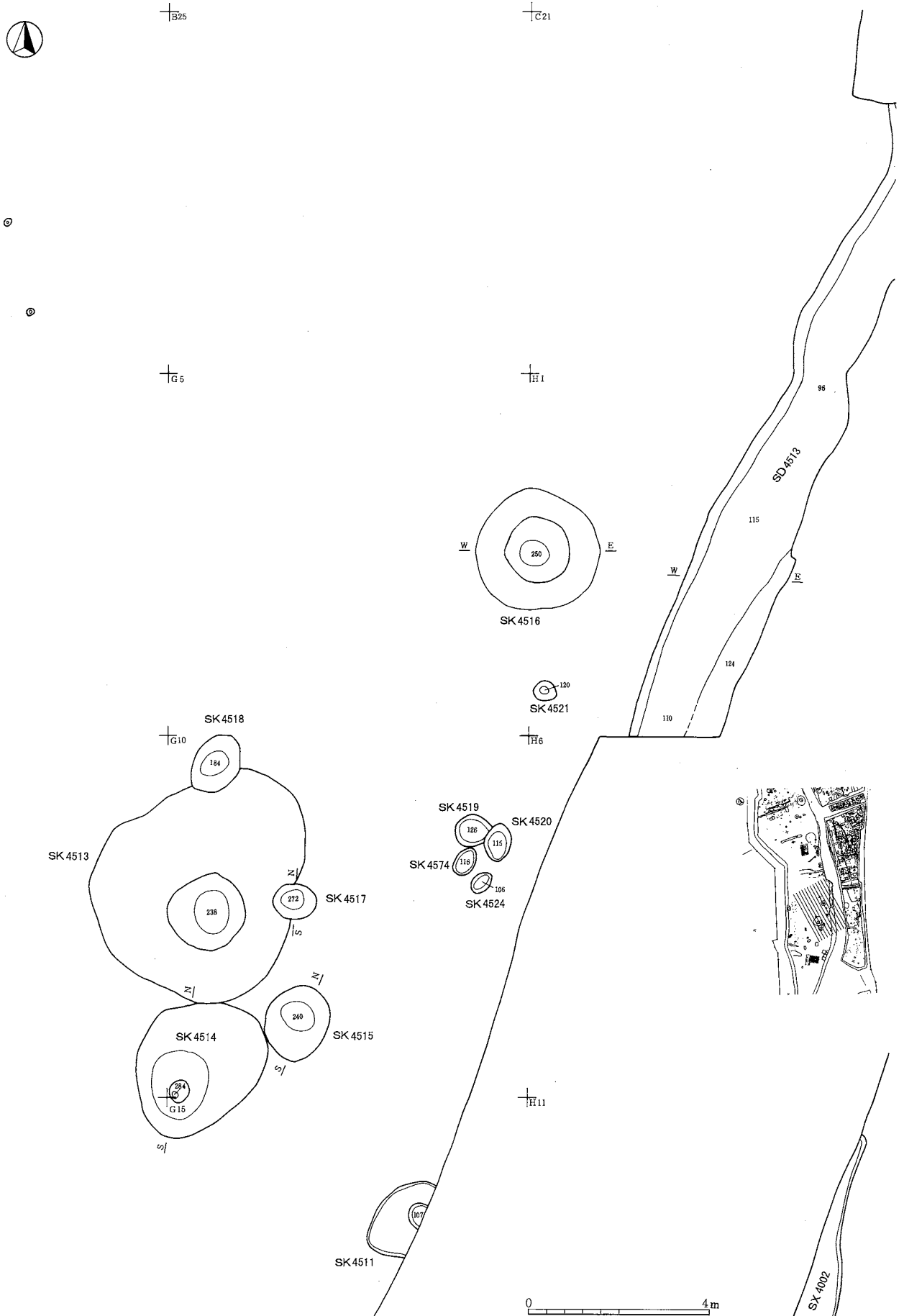
図版201対応断面図



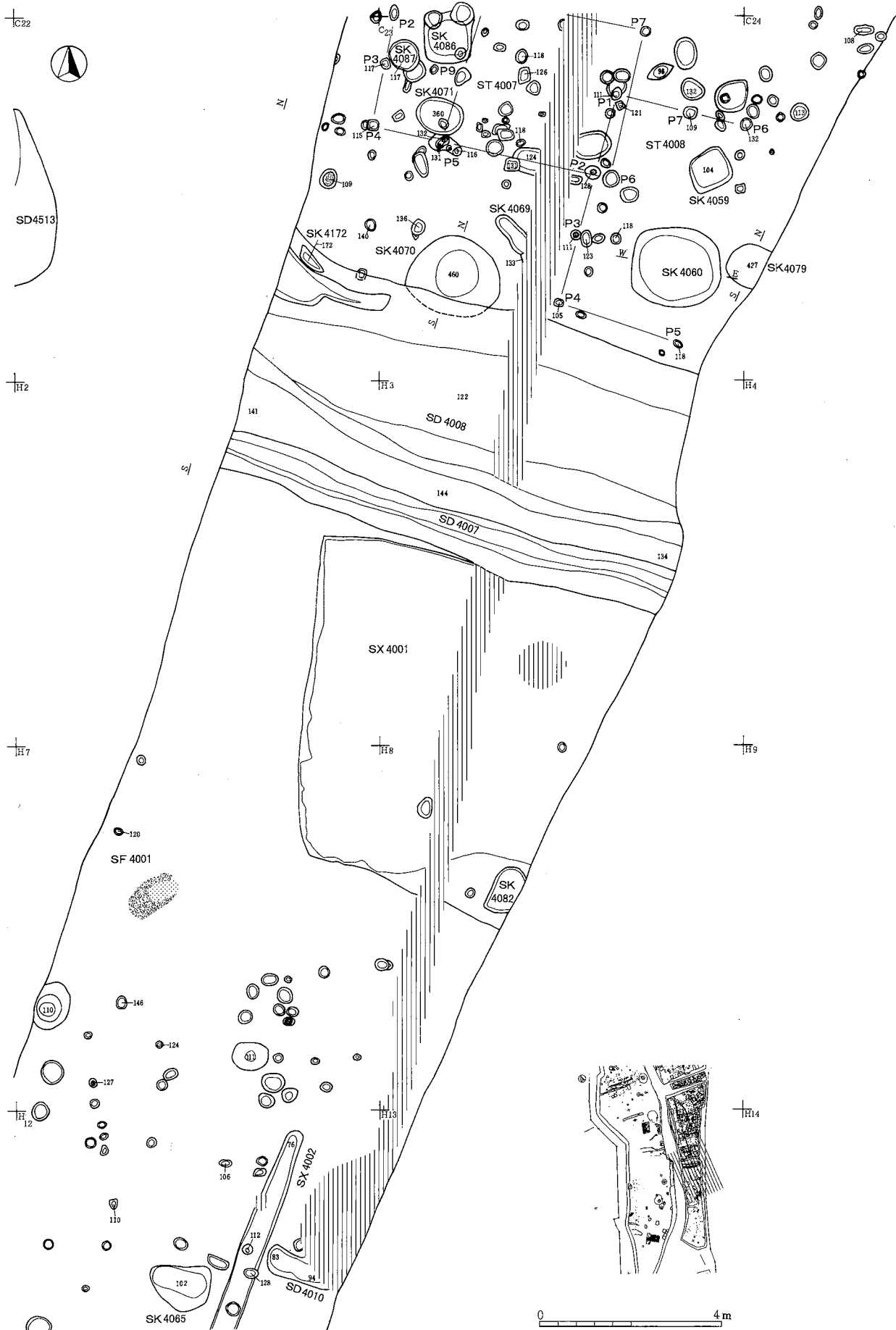
- SK4503
1. 黒 褐 (10YR3/2) 砂質 粘性なく、しまりあり。褐色砂質土小ブロックが混入底部に褐灰砂質土が縞状に混入
 2. 灰黄褐 (10YR4/2) 砂質 粘性なく、しまりあり。黒褐砂質土ブロックが混入。底部に褐灰砂質土が縞状に混入
 3. 黒 褐 (10YR3/2) 砂質 粘性なく、しまりあり。灰黄褐土ブロックが混入
 4. 灰黄褐 (10YR4/2) 砂 灰黄褐シルトが混入
 5. 褐 灰 (10YR5/1) 砂質 灰黄褐シルトが混入
 6. 黒 褐 (10YR3/2) 灰黄褐砂が混入
 7. 黒 褐 (10YR3/2) 6 比べ灰黄褐砂の混入が少ない

- SK4504
- 褐 灰 (10YR5/1) 砂質 黒褐砂質土、褐色砂質土が混入

0 2m



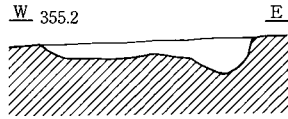
屋代遺跡群④～⑥区集落遺構割付図 (中世) 4



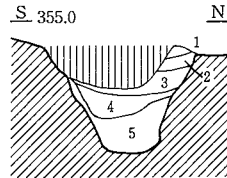
屋代遺跡群④～⑥区集落遺構割付図 (中世) 5

図版204対応断面図

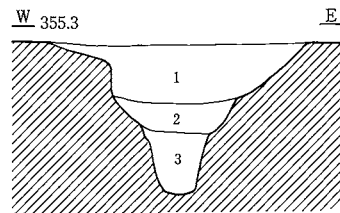
SD 4513



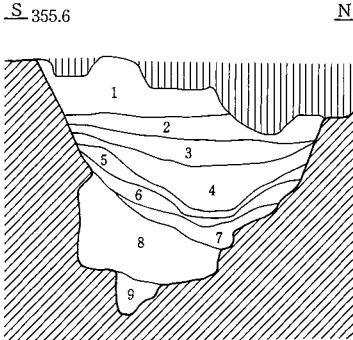
SK 4515



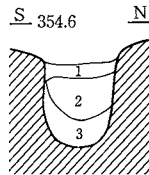
SK 4516



SK 4514



SK 4517



SD 4513

褐 灰 (10YR4/1) やや砂質 しまりなし

SK 4514

1. 灰黄褐 (10YR4/2) 砂質
2. にぶい黄褐 (10YR4/3) 砂質 1 に比べ粒子が大きい
3. 1 に褐色砂ブロックが20%混入
4. 1 ににぶい黄褐粘性土ブロックが10%、炭粒が5%混入
5. 4 に比べ粘性土ブロックの混入が多い
6. にぶい黄褐 (10YR5/3) 粘性あり。1 が30%混入
7. 6 に1 が15%混入
8. 灰 (5Y5/1) 粘土 下部にマンガン、鉄分が沈殿層を形成する
9. 灰黄褐 (10YR5/2) 粘質

SK 4515

1. 褐 (10YR4/4) 砂
2. 1 に褐灰土が20%、炭粒が5%混入
3. 2 に比べ褐灰土の混入量が多い
4. 褐 灰 (10YR4/1) やや粘性あり。1 が少量混入。灰黄褐土小ブロックが30%混入
5. 4 に比べ灰黄褐土の混入量が少ない

SK 4516

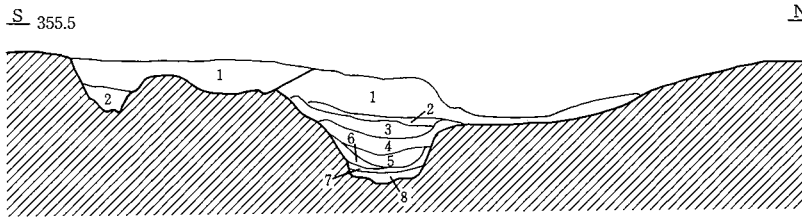
1. 灰黄褐 (10YR4/2) 砂質 粒子が粗め
2. 褐 灰 (10YR4/1) やや粘性あり。1 が混入
3. 褐 灰 (10YR4/1) 粘性あり。2 に比べ1 の混入量が少ない

SK 4517

1. 灰黄褐 (10YR4/2) 砂質
2. 褐 灰 (10YR4/1) やや粘性あり。1 が混入
3. 褐 灰 (10YR4/1) 粘性あり

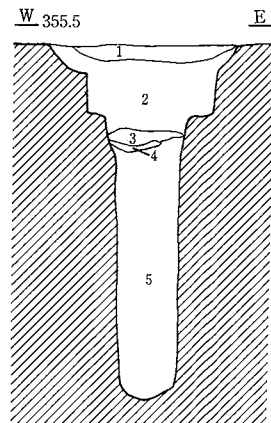
図版205対応断面図

SD 4007



SD 4008

SK 4060



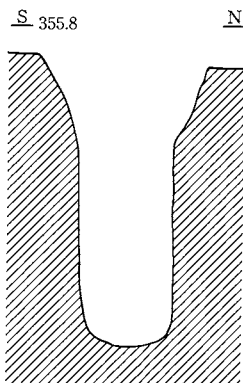
SD 4007

1. にぶい黄褐 (10YR4/3) 砂混じりのシルト質 しまり、粘性なし
2. 暗 褐 (10YR3/4) 砂混じりのシルト質 粘性なし。粘質土粒をわずかに含む

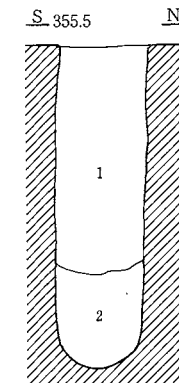
SD 4008

1. にぶい黄褐 (10YR4/3) シルト質 粘性なく、しまりあり。砂を含む
2. にぶい黄褐 (10YR4/3) シルト質 シルト質 やや粘性あり。粘質土を30%含む
3. 暗 褐 (10YR3/3) シルト質 粘性なく、しまりあり
4. 灰黄褐 (10YR4/2) シルト質 壤土を40%含む。砂が混入。下部に集積あり
5. にぶい黄褐 (10YR4/3) シルト質 砂質土が帯状に混入
6. 褐 (10YR4/4) シルト質 砂の混入が多い
7. 暗 褐 (10YR3/4) シルト質
8. 暗 褐 (10YR3/3) 粘土質 シルト質を30%含む

SK 4070



SK 4079



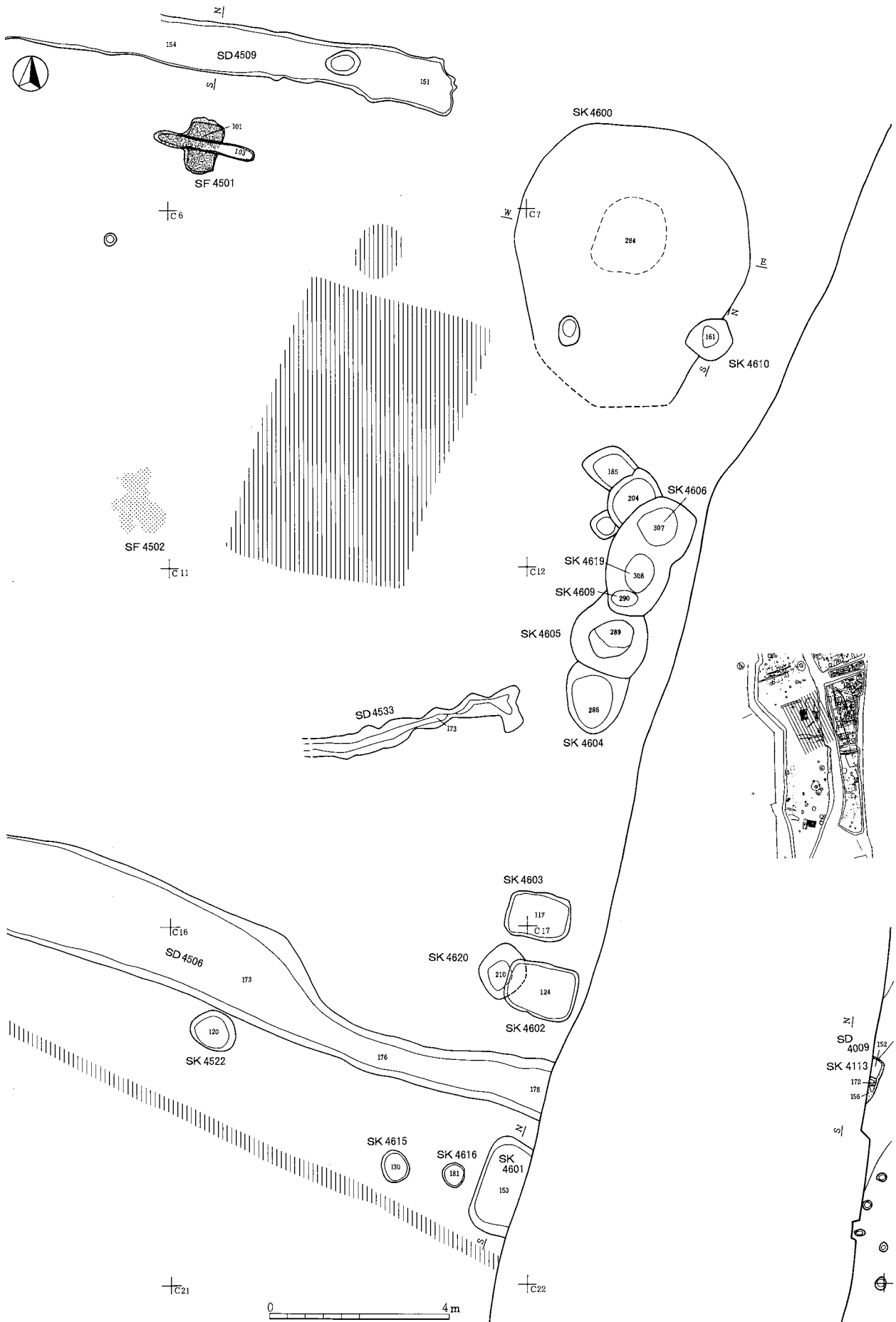
SK 4060

1. 黒 褐 (10YR3/2) 砂質壤土 やや粗砂。しまりやや強い。焼土、炭化物粒、IV層近似の粘土ブロックが少量混入
2. IV層近似の粘土ブロック しまりやや強い
3. IV層主体 1 の小ブロックががわずかに混入
4. 1 と3 の混合
5. 黒 (10YR2/1) 粗砂 しまり弱い。IV層土小ブロックが少量混入

SK 4079

1. VI層主体 IV-1層ブロックが混入 礫が多数混入
2. 暗 灰 (N3/0) 砂 粘性強く、グライ化。細かい腐植物が混入

0 2m




屋代遺跡群④～⑥区集落遺構割付図（中世）6

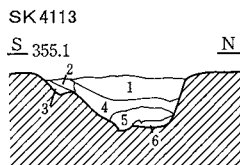


屋代遺跡群④～⑥区集落遺構割付図 (中世) 7

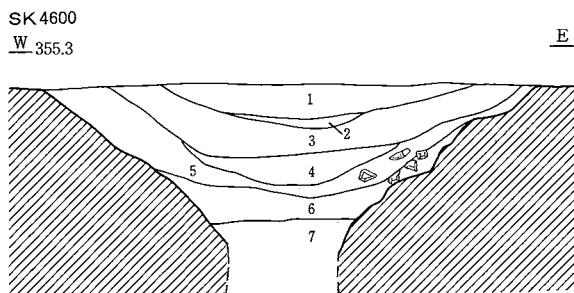
図版207対応断面図



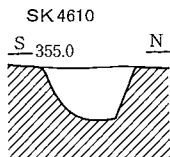
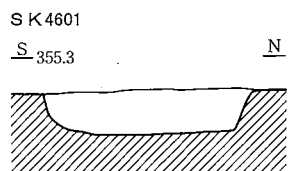
SD4509
黒 褐 (10YR2/2) 砂質 しまりなし



SK4113
1. にぶい黄褐 (10YR4/3) 砂 しまりやや強い。炭化物片、黄褐粘土粒、黒褐粘土が少量混入
2. 灰黄褐 (10YR4/2) 砂質 しまり弱い。黄褐粘土、黒褐粘土が混入
3. にぶい黄褐 (10YR4/3) 炭化物が少量混入
4. 1 に比べ黄褐粘土、炭化物の混入量が多い
5. 4 に多量の炭化物が混入。焼土塊が若干混入
6. にぶい黄褐 (10YR4/3) 砂 粘土が混入

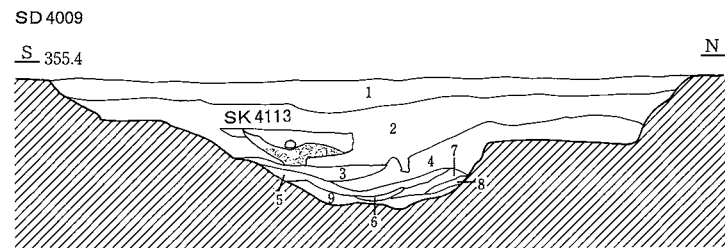


SK4600
1. 黒 褐 (10YR3/2) 砂質 しまりなし
2. 1 ににぶい黄褐砂質土ブロックが10%混入
3. 2 に比べブロック混入量が多い
4. 褐 灰 (10YR4/1) やや砂質 若干粘性あり
5. 3 に近似
6. 褐 灰 (10YR4/1) やや砂質 粘性あり。酸化鉄が斑状に沈着
7. 黒 褐 (10YR3/1) 粘性あり、しまりなし
SK4601
褐 灰 (10YR4/1) 砂質 粒子細かく、しまりなし。褐色砂質ブロック、黒褐砂質ブロックが混入

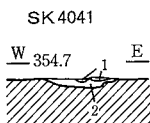
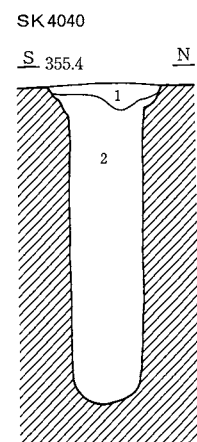


SK4610
灰黄褐 (10YR4/2) 砂質 粒子粗い。褐灰砂質土ブロックが20%混入。
褐色砂質土大ブロックをひとつ含む

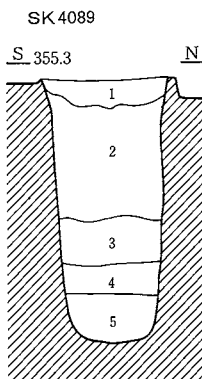
図版208対応断面図



SD4009
1. -
2. 黒 褐 (10YR2/3) 砂質 固くしまる
3. 暗 褐 (10YR3/4) シルト質 しまりあり、やや粘性あり
4. 褐 (10YR4/4) 砂質シルト、粘土ブロックを含む
5. 黒 褐 (10YR2/3) シルト質 粘土ブロックを20%含む
6. -
7. にぶい黄褐 (10YR4/3) 粘土質
8. 褐 (10YR4/6) 粘土質 砂質土が带状に混入
9. 黒 褐 (10YR3/2) 粘土質 シルト、砂質土が混入。炭粒を含む

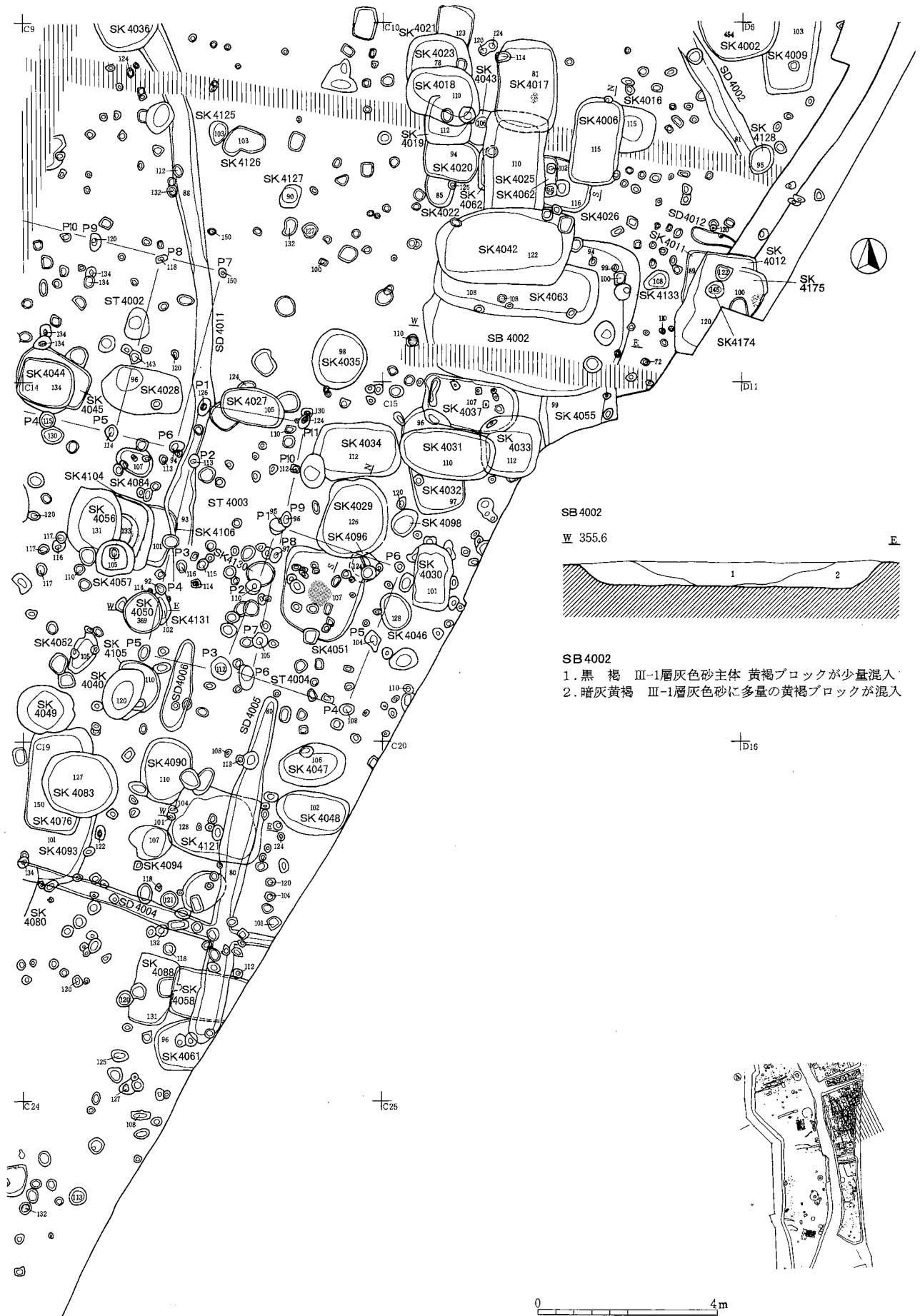


SK4040
1. 黒 褐 (10YR3/1) 砂 III-1層に近似。しまり弱い。VI層近似土小ブロックが混入。炭化物、焼土粒が少量混入
2. 1 にVI層近似土大ブロックが多量に混入

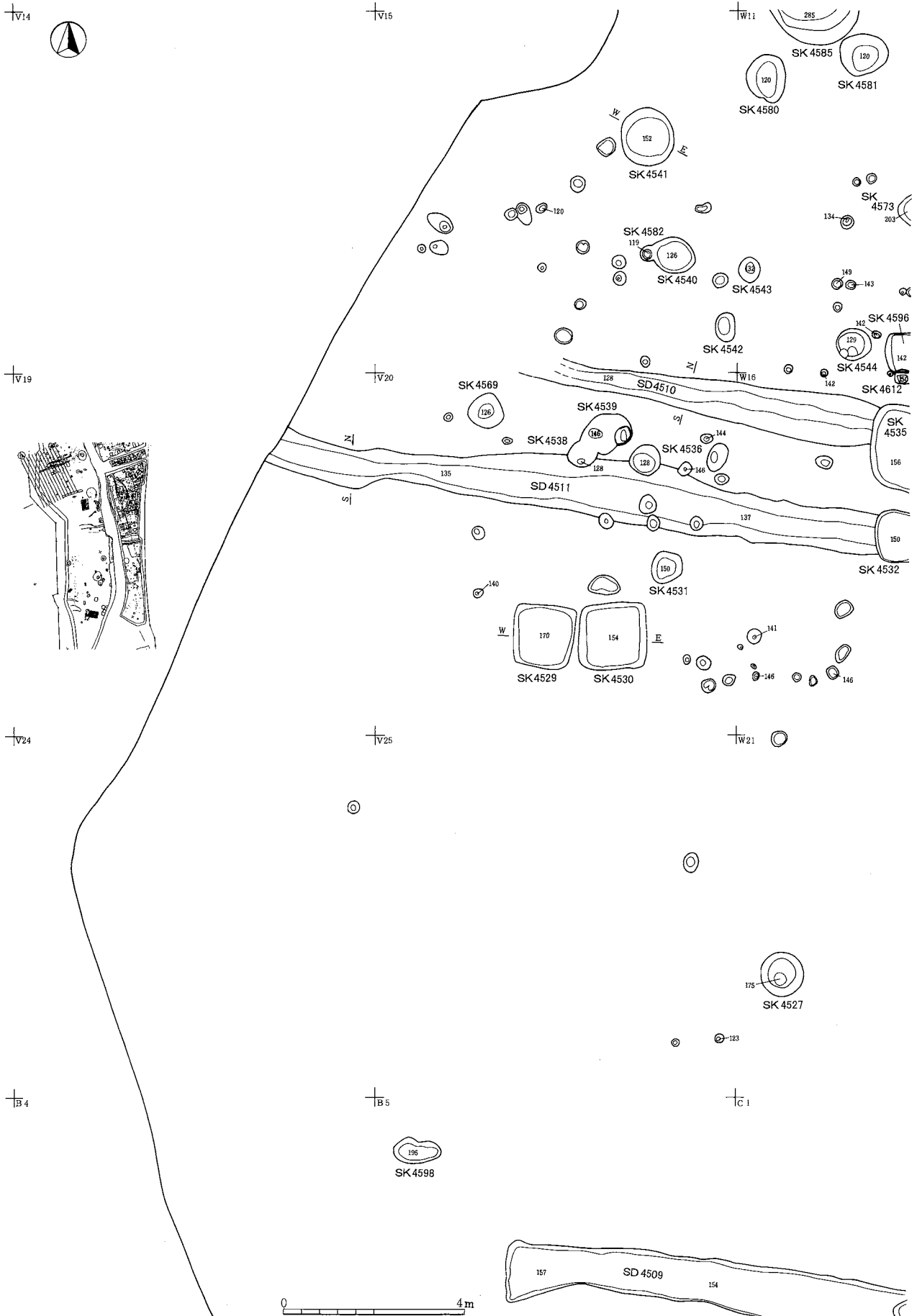


SK4041
1. 褐 灰 (10YR4/1) 砂 しまり強い。炭化物を少量含む
2. IV-1層主体 焼土塊が多量に混入。焼骨片が多く混入
SK4089
1. III-1層砂主体 しまりやや強い。IV-1層小ブロック、暗赤褐塊が混入。焼土、炭化物粒が少量混入
2. 黒 褐 (10YR3/2) 砂質壤土 IV層近似土小ブロックが若干混入
3. オリーブ黒 (5Y3/1) 砂質壤土 粘性あり。鉄分が集積。粘土が混入
4. グライ化したピート層
5. 暗オリーブ灰 (2.5GY3/1) グライ化

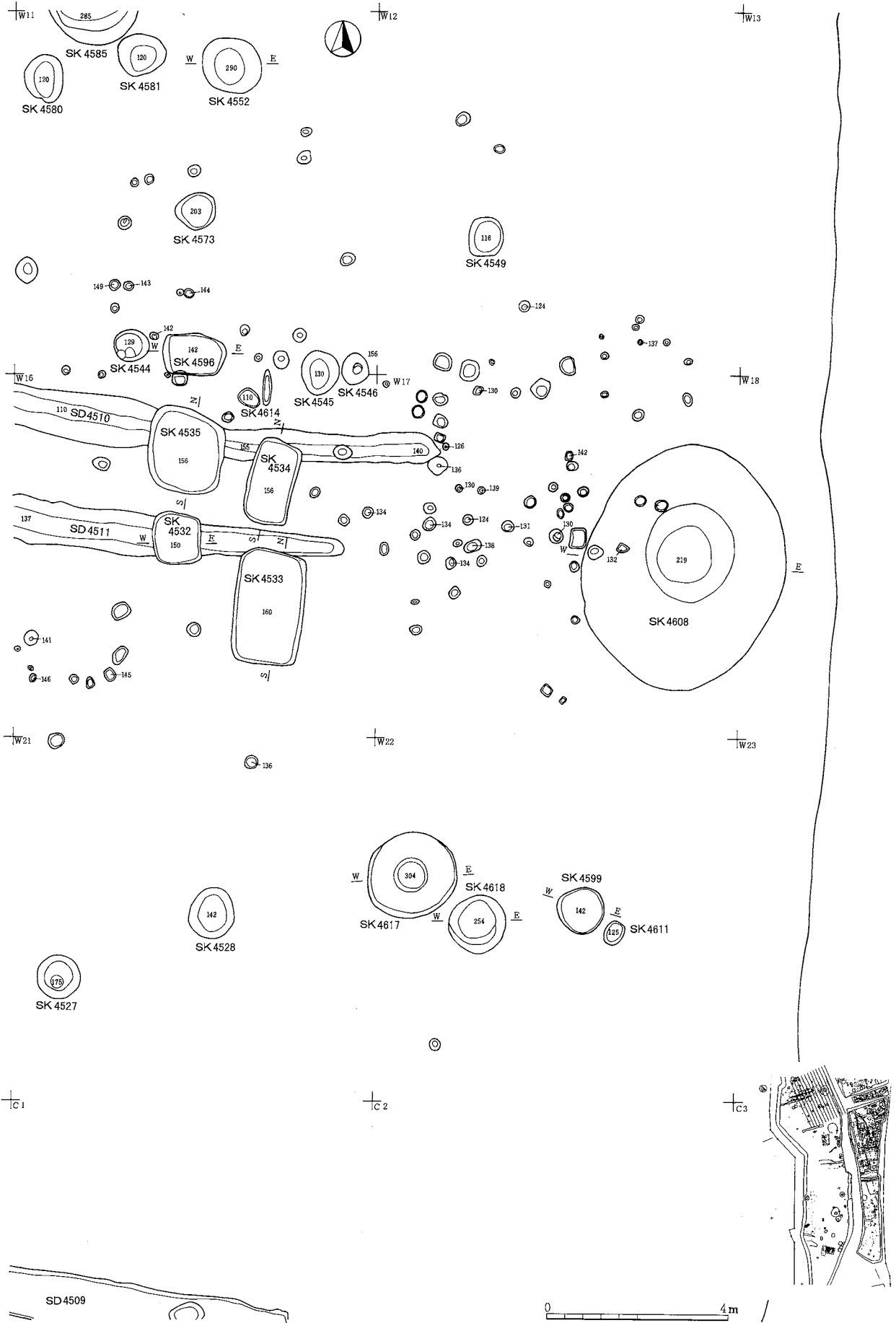




屋代遺跡群④～⑥区集落遺構割付図 (中世) 8

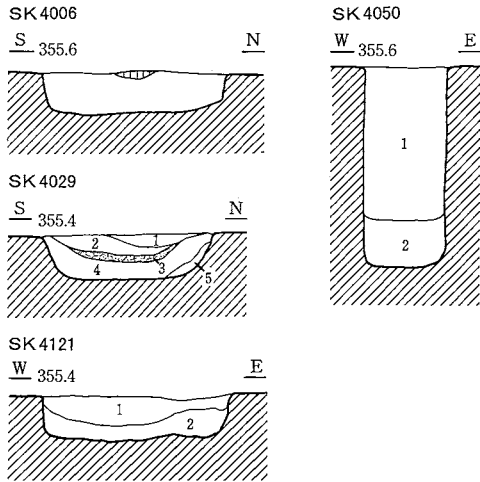


屋代遺跡群④～⑥区集落遺構割付図 (中世) 9



屋代遺跡群④～⑥区集落遺構割付図（中世） 10

図版210対応断面図



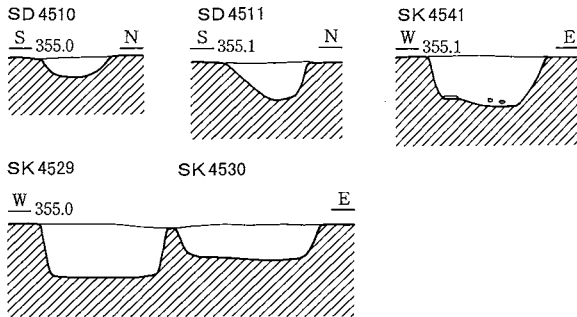
SK 4006
 黒 褐 (2.5Y3/2) 灰色がかつた砂 黒褐ブロックと多めに黄褐ブロックが混入

SK 4029
 1. 黒 褐 灰色砂主体 黄褐ブロックが多量に混入
 2. 黒 褐 灰色砂主体 ブロックをほとんど含まない
 3. 2に類似 炭化物粒子が多量に混入
 4. 2に類似 黄褐ブロックが少量混入
 5. 暗 褐 III-2層対応砂 黄褐ブロックが混入

SK 4050
 1. 粗砂 III-1層主体。しまり弱い。黄褐土塊が混入
 2. 灰 (N4/) ピート層 グライ化

SK 4121
 1. にぶい黄褐 (10YR5/4) IV-1層主体 黄褐粘土ブロックが混入。炭化物が少量混入。軽石粒を若干含む
 2. 1に類似 IV-1層の混入が多い

図版211対応断面図



SD 4510
 褐 (10YR4/4) 砂質 黒褐砂質土が混入

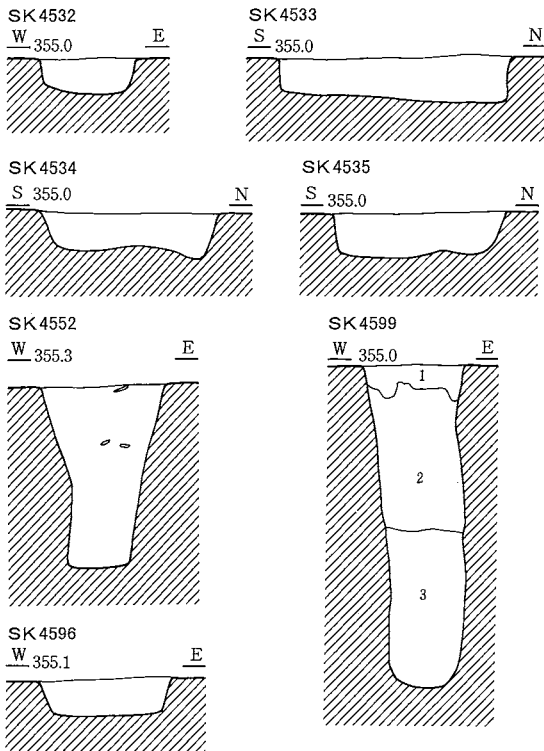
SD 4511
 褐 (10YR4/4) 砂質 黒褐砂質土が混入

SK 4529
 褐 灰 (10YR4/1) やや砂質 しまりなし。暗褐土ブロック、やや大きめの褐色土ブロックが混入

SK 4530
 褐 灰 (10YR4/1) やや砂質 しまりなし。暗褐土ブロック、やや大きめの褐色土ブロックが混入

SK 4541
 褐 灰 (10YR4/1) やや砂質 しまりなし。褐色土ブロックが混入

図版212対応断面図 1



SK 4532
 褐 灰 (10YR4/1) やや砂質 しまりなし。暗褐土ブロック、大きめの褐色土ブロックが混入。炭が斑状で少量混入

SK 4533
 褐 灰 (10YR4/1) やや砂質 しまりなし。暗褐土ブロック、大きめの褐色土ブロックが混入。炭が斑状で少量混入

SK 4534
 褐 灰 (10YR4/1) やや砂質 しまりなし。暗褐土ブロック、大きめの褐色土ブロックが混入。炭が斑状で少量混入

SK 4535
 褐 灰 (10YR4/1) やや砂質 しまりなし。暗褐土ブロック、大きめの褐色土ブロックが混入。炭が斑状で少量混入

SK 4552
 褐 灰 (10YR4/1) やや砂質 しまりなし。褐色土ブロックが混入。特に底部に多い

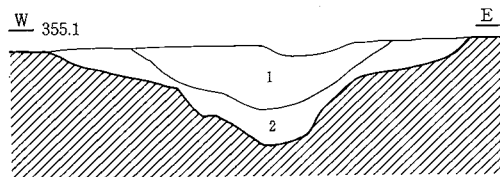
SK 4596
 褐 灰 (10YR4/1) やや砂質 しまりなし。暗褐土ブロック、大きめの褐色土ブロックが混入

SK 4599
 1. 褐 灰 (10YR4/1) やや砂質 しまりなし。褐色土ブロック、黒褐土小ブロックが混入
 2. 褐 (7.5YR4/4) 粘質土 下部に3のブロックが混入
 3. 暗緑灰 (7.5GY3/1) 粘土 最下部に暗緑灰細砂が帯状の層を形成する

0 2m

図版212対応断面図 2

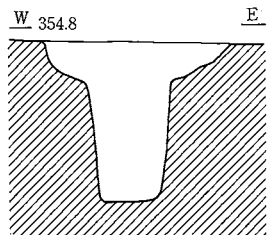
SK4608



SK4608

1. 暗 褐 (10YR3/3) 砂質 しまりなし
2. 黒 褐 (10YR3/1) やや砂質 粘性あり。にぶい黄褐土が混入。炭が層状に混入

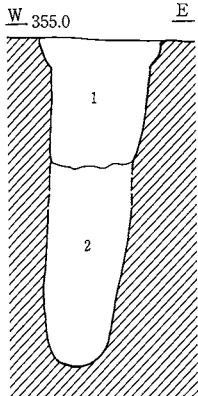
SK4617



SK4617

1. 灰黄褐 (10YR4/2) 砂質 しまりなし。褐灰土が混入。酸化鉄分が沈着

SK4618

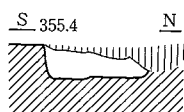


SK4618

1. 灰黄褐 (10YR4/2) 砂質 しまりなし。褐灰土が混入。酸化鉄分が沈着。炭層を含む
2. 暗緑灰 (7.5GY3/1) 粘土 最下部に暗緑灰細砂が帯状の層を形成する

図版213対応断面図

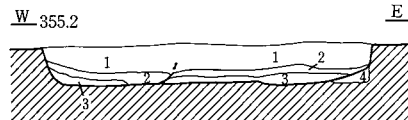
SK4015



SK4015

1. 黒 褐 (2.5Y3/2) 砂 赤褐ブロック、黒色粒子が混入

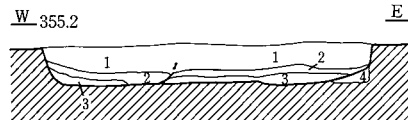
SK4187



SK4187

1. 暗 褐 砂質 III-1層に近似。灰褐シルトをバンド状に含む。灰黄褐シルトブロックが混入
2. 灰褐シルトバンド層
3. -

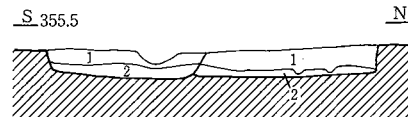
SK4199



SK4199

1. 暗 褐 砂質 III-1層に近似。灰褐シルトをバンド状に含む。灰黄褐シルトブロックが混入
2. -
3. 1と同質だが、ブロック混入量が多い
4. -

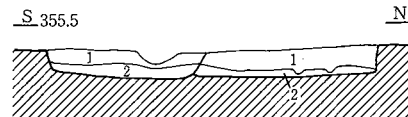
SK4197



SK4197

1. 暗 褐 砂質 IV-1層ブロックを多く含む。
2. -

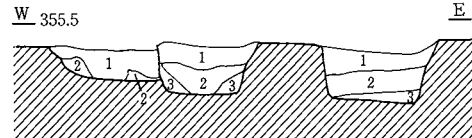
SK4189



SK4189

1. 暗 褐 砂質 III-2層、IV-1層ブロックを含む
2. -

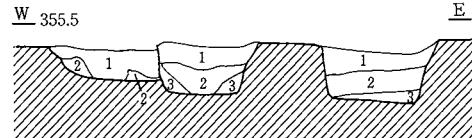
SK4237



SK4236

1. 暗 褐 (10YR3/3) 砂質 IV層ブロックが混入
2. 1に比べブロック混入量が多い
3. 2に比べブロック混入量が多い

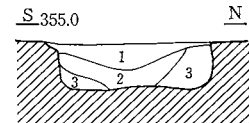
SK4236



SK4237


1. 暗 褐 (10YR3/3) 砂質 III-2層、IV層ブロックが混入
2. 暗 褐 (10YR3/3) 砂質 1に比べブロック混入量が多い

SK4238



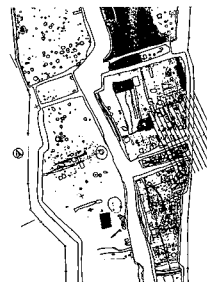
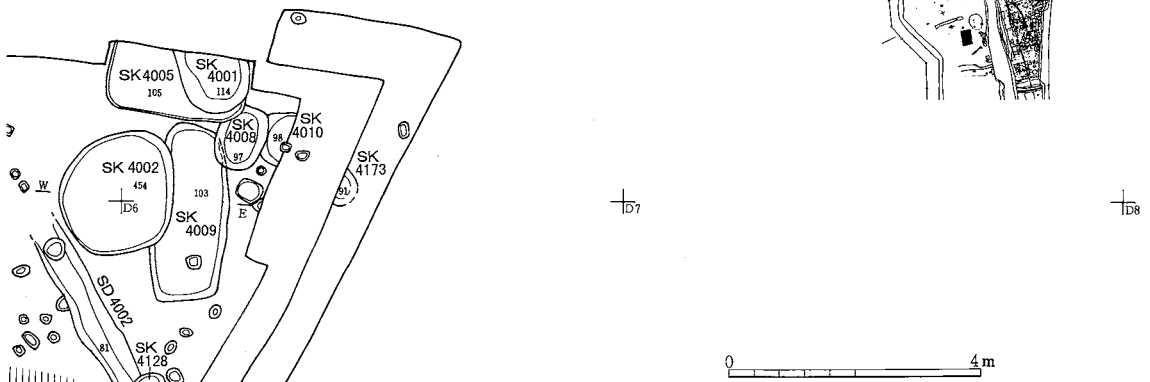
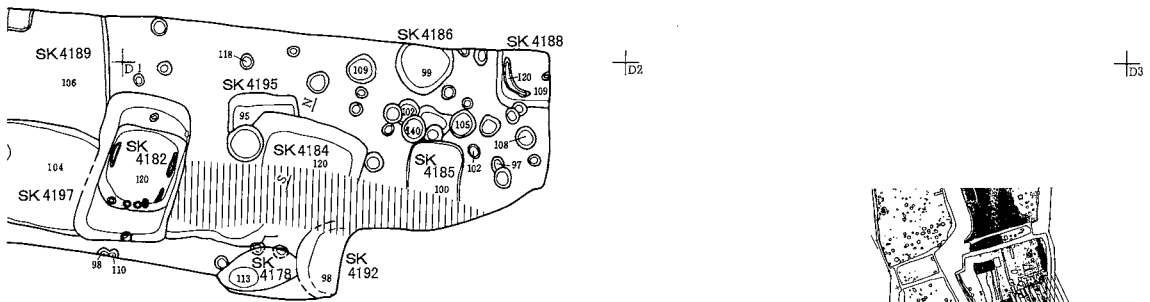
SK4259

1. 暗 褐 (10YR3/3) 砂質 IV層ブロックが少量混入
2. 1に灰黄褐シルトブロックが混入
3. 灰黄褐シルト主体

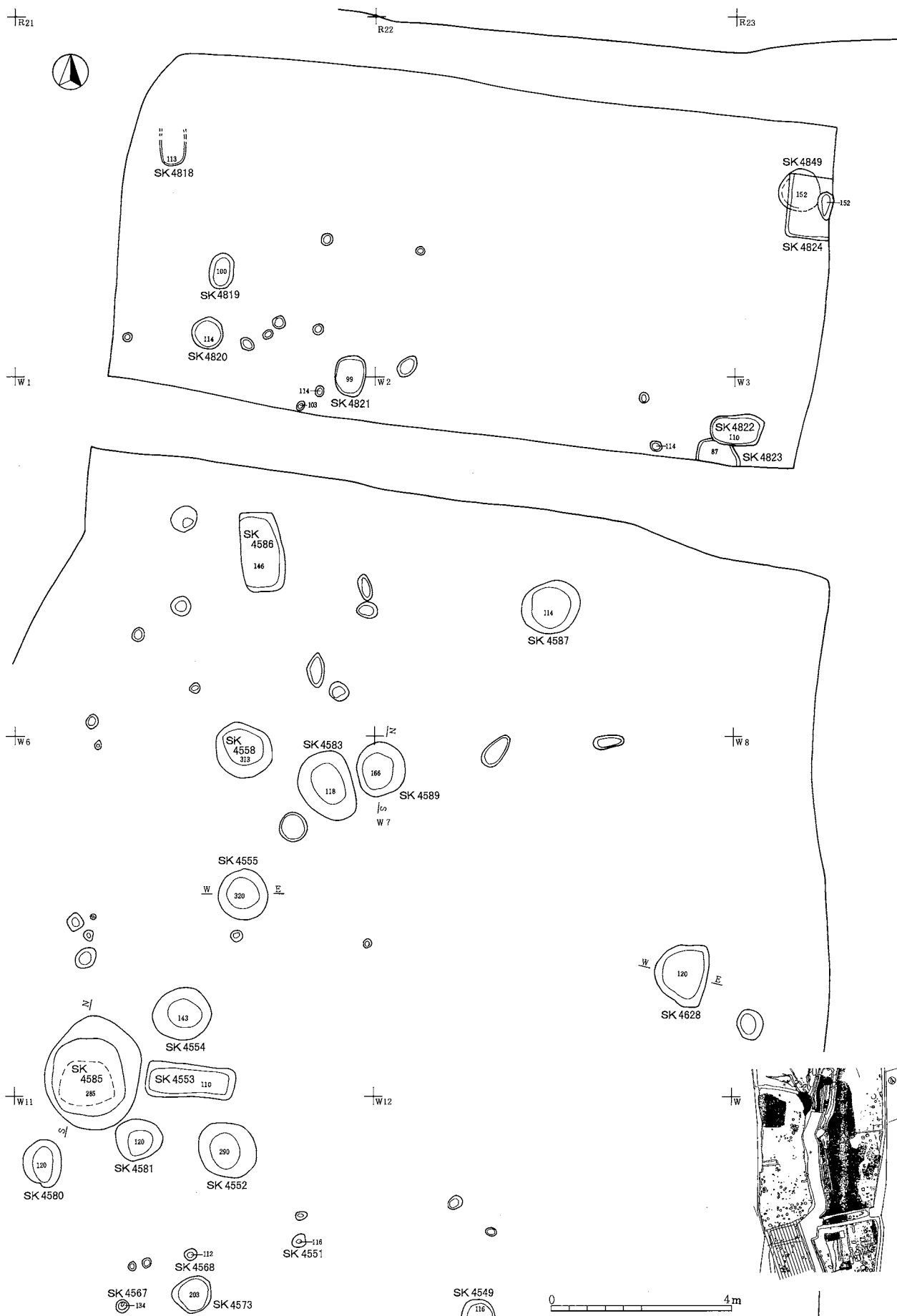


SK4238

1. 暗 褐 (10YR3/3) 灰色砂主体 黄褐小ブロック、炭化物粒子が混入
2. 黒 褐 (10YR3/1) 灰色砂主体 こぶし大の黄褐ブロックが混入
3. 黒 褐 (10YR3/2) 灰色砂主体 こぶし大の黄褐ブロックが多量に混入

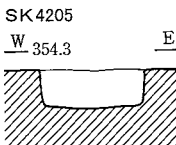
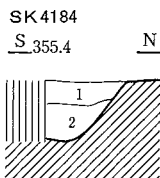
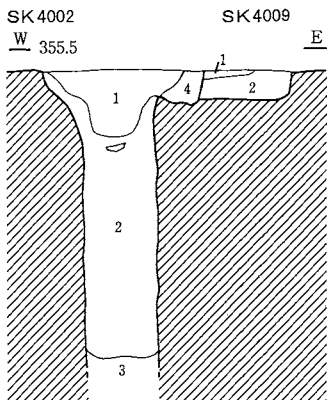


屋代遺跡群④～⑥区集落遺構割付図（中世）12



屋代遺跡群④～⑥区集落遺構割付図 (中世) 13

図版216対応断面図

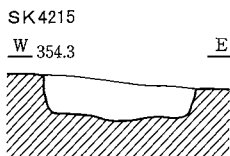
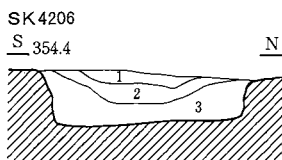
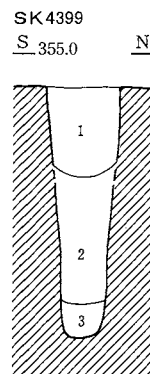
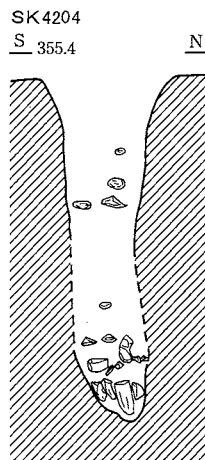
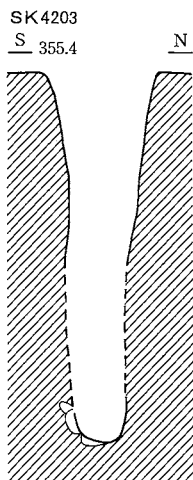
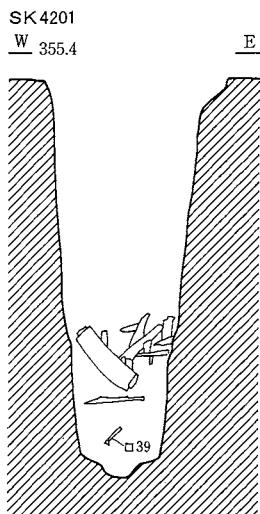


- SK4002
1. 黒 褐 (2.5Y3/1) 砂質 しまり弱い
 2. 黒 褐 (2.5Y3/2) 黄褐ブロックが少量混入。しまりやや弱い
 3. グライ化層
 4. 褐 (10YR4/4) 黄褐ブロックが多量に混入。しまり強い

- SK4009
1. 暗 褐 (10YR3/3) 灰色がかった砂質
 2. 黒 褐 (10YR3/1) 砂 黄褐ブロック、黒褐ブロックが混入

- SK4184
1. 暗 褐 (10YR3/3) 砂質 IV層ブロックが少量混入
 2. 1と同質だが、ブロック混入量が多く、骨を含む

- SK4205
1. 黒 褐 (2.5Y3/2) 灰色砂主体 黄褐ブロックが多量に混入

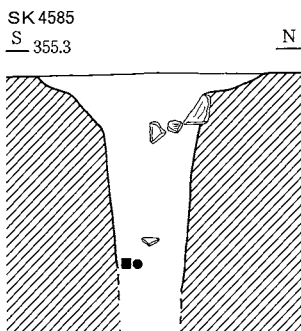
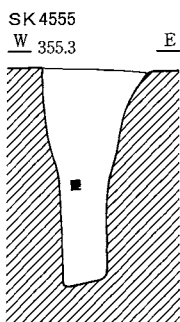


- SK4206
1. 黒 褐 (10YR3/2) 炭化物粒子、焼土粒子が多量に混入
 2. 黒 褐 (2.5Y3/2) 灰色砂主体 黄褐土ブロックが多量に混入
 3. 2と同質だが、黄褐土ブロックの混入量が激減する

- SK4215
1. 黒 褐 (2.5Y3/2) 灰色砂主体 黄褐ブロックが混入

- SK4399
1. 褐灰～黒褐 (10YR4/1～3/1) 灰色砂
 2. 黒 褐 (10YR2/2) 砂質
 3. 暗青灰 (10BG4/1) グライ化層

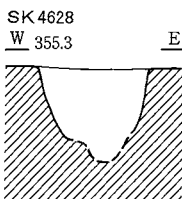
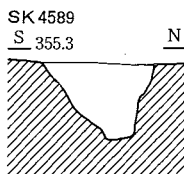
図版217対応断面図




- SK4555
1. 褐 灰 (10YR4/1) やや砂質 しまりなし。褐色土ブロックが底部を中心に混入

- SK4585
1. 黒 褐 (10YR3/2) 砂質

- SK4589
1. 灰黄褐 (10YR4/2) やや砂質 しまりなし。褐色土ブロックが15%混入。炭の小斑が少量混入



- SK4628
1. 黒 褐 (10YR3/1) やや砂質 しまりなし。暗褐土ブロック、褐色土ブロックが混入

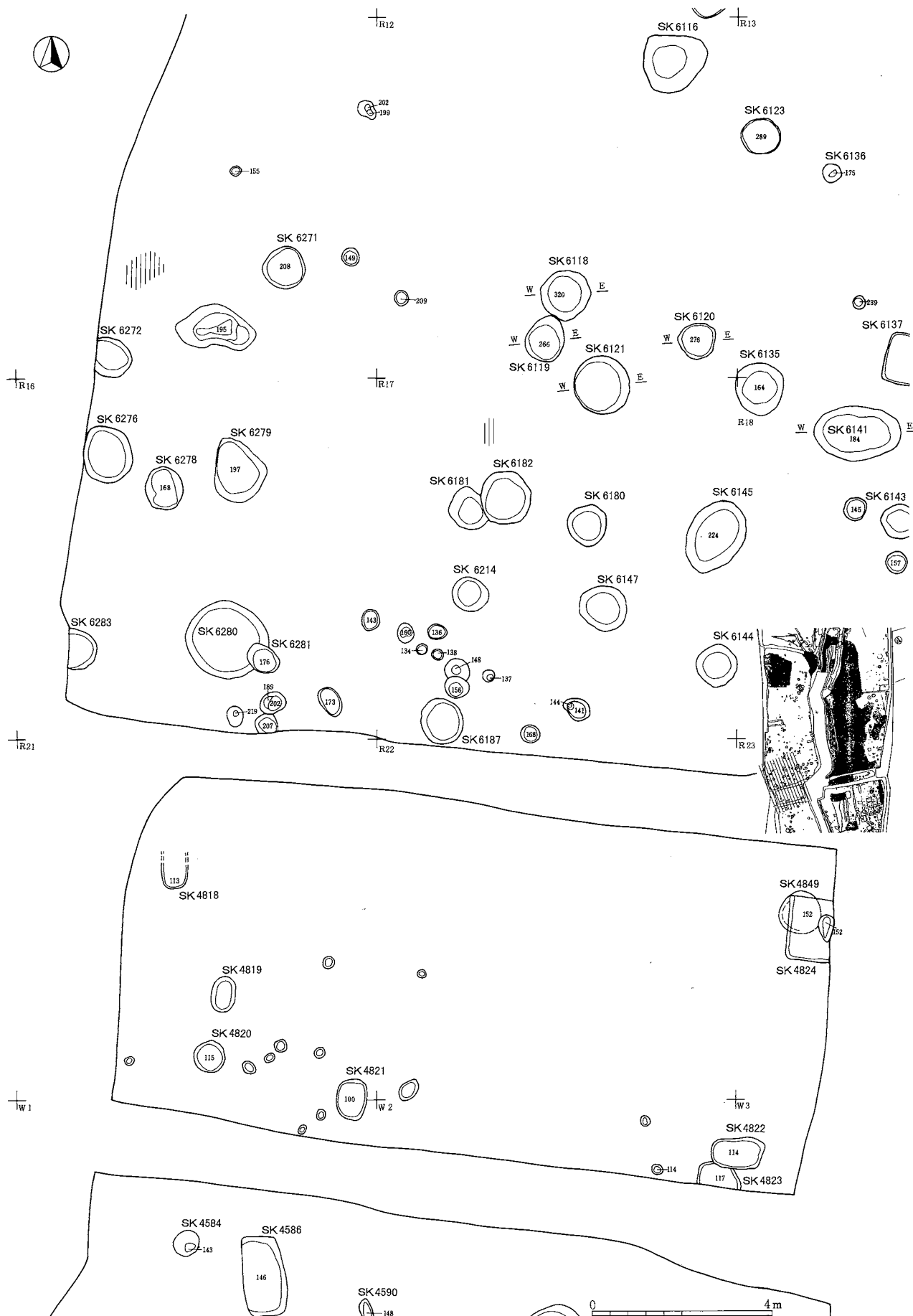




屋代遺跡群④～⑥区集落遺構割付図（中世）14



屋代遺跡群④~⑥区集落遺構割付図 (中世) 15




屋代遺跡群④~⑥区集落遺構割付図 (中世) 16

図版219対応断面図

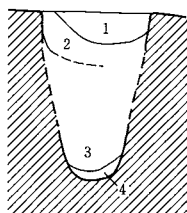
SK 4222

W 355.3 E



SK 4230

W 355.2 E



SK 4242

W 355.2 E



SK 4222

1. 黒 褐 (2.5Y3/2) 灰色砂主体 黄褐ブロックがわずかに混入
2. 1と同質 黄褐ブロックが多量に混入
3. オリーブ灰 (5GY5/1) 粘土 砂をごく少量含む。灰色粘土ブロックが混入
4. オリーブ灰 (5GY6/1) シルト質粘土

SK 4230

1. 黒 褐 (2.5Y3/2) 灰色砂と黄褐土大ブロックの混合
2. 褐 (10YR4/6) 黄褐土ブロック主体 黒褐土が少量混入
3. 灰～オリーブ灰 (N4/~5GY5/1) 砂質シルト
4. オリーブ灰 (2.5GY6/1) 粘土 非常にやわらかい

SK 4231

灰 褐 細砂 炭粒が散在

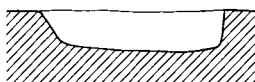
SK 4242

黒 褐 (2.5Y3/2) 暗灰砂主体 黄褐ブロックが混入

図版220対応断面図

SK 4221

W 354.7 E



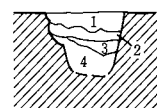
SK 4243

W 355.3 E



SK 4806

S 355.4 N



SK 4221

黒 褐 (2.5Y3/2) 砂質 黄褐土ブロックが混入

SK 4243

黒 褐 (2.5Y3/2) 暗灰砂主体 黄褐ブロックが混入

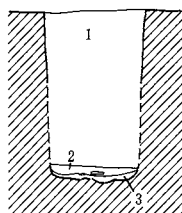
SK 4806

1. 黒褐～暗褐 砂
2. 1に褐色シルト (VII層) 大ブロックが混入
3. 1と同質
4. 2と同質だがブロックの割合が多い

図版221対応断面図

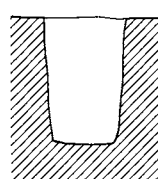
SK 6118

W 354.8 E



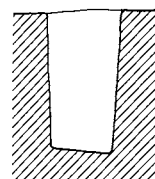
SK 6119

W 354.9 E



SK 6120

W 354.9 E



SK 6118

1. 黒 褐 (2.5Y3/1) 砂質 粘性なく、しまりよし。褐色土ブロックが混入
2. 褐 灰 (10YR4/1) 砂
3. 黒 褐 (10YR3/1) シルト 部分的に砂を含む

SK 6119

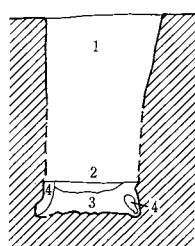
黒 褐 (2.5Y3/1) 砂質 粘性なく、しまりよし

SK 6120

黒 褐 (2.5Y3/1) 砂質 粘性なく、しまりよし

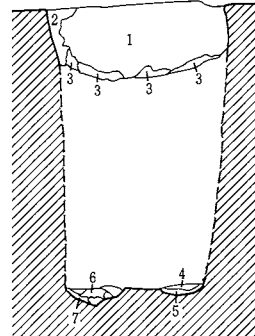
SK 6121

W 355.0 E



SK 6141

W 355.1 E



SK 6121

1. 黒 褐 (2.5Y3/1) 砂質 粘性なく、しまりよし
2. 黒 褐 (10YR3/1) 砂 一部にオリーブ褐シルトブロックを含む
3. オリーブ褐 (2.5Y4/3) シルト 黒褐砂がレンズ状に混入
4. 明 褐 (7.5YR5/6) シルト 酸化鉄分の集積

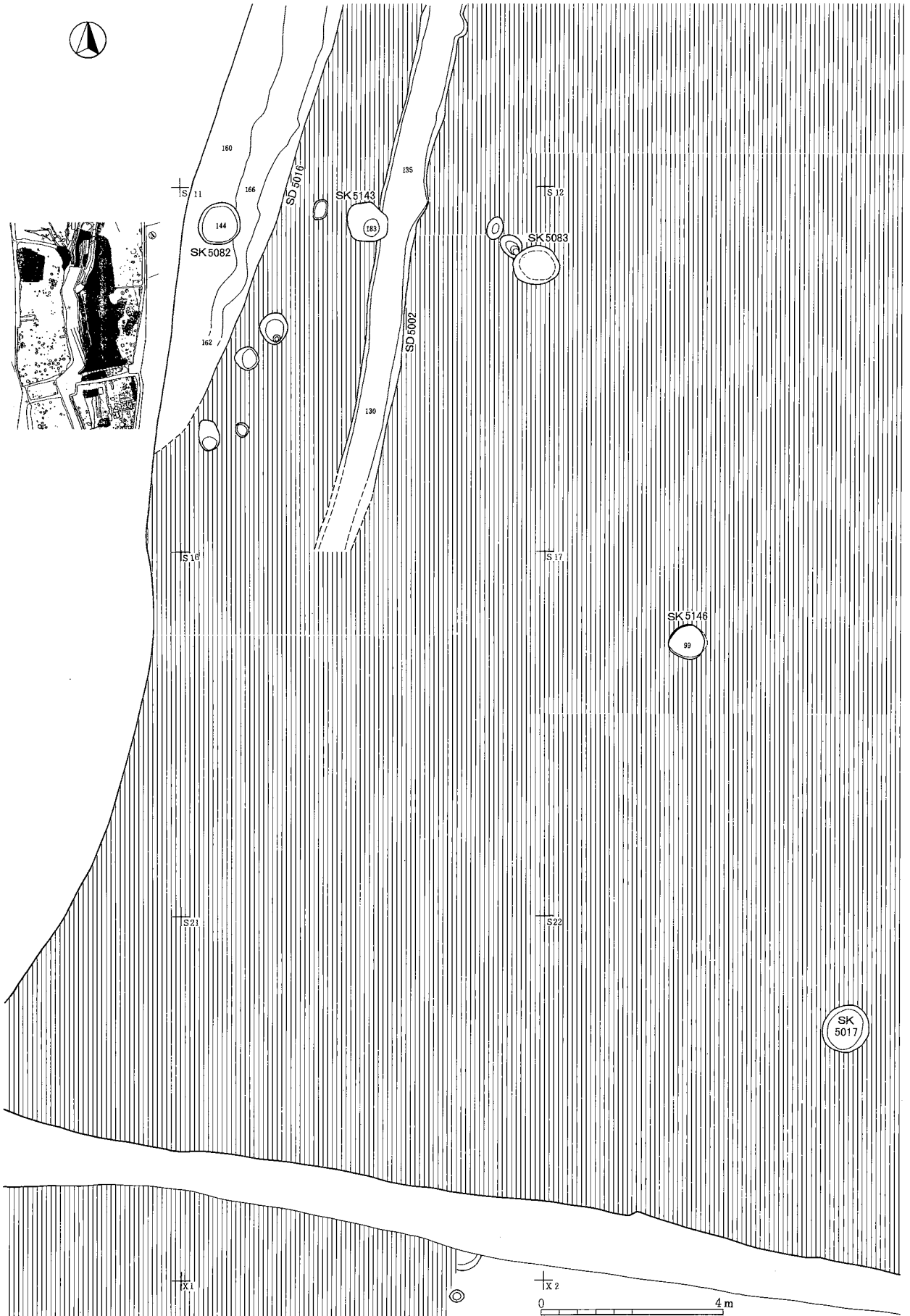
SK 6141

1. 褐 (10YR4/4) 粘性なく、しまりよし
2. 黒 褐 (2.5Y3/1) 砂質 粘性なく、しまりよし
3. 暗 褐 (10YR3/3) 粘性なく、しまりやや弱い
4. オリーブ褐 (2.5Y4/4) シルト 黒褐砂ブロックを含む
5. 明 褐 (7.5YR5/6) 砂～シルト 酸化鉄分が集積
6. 黒 褐 (10YR3/1) シルト
7. 灰オリーブ (5Y5/2) シルト～粘土

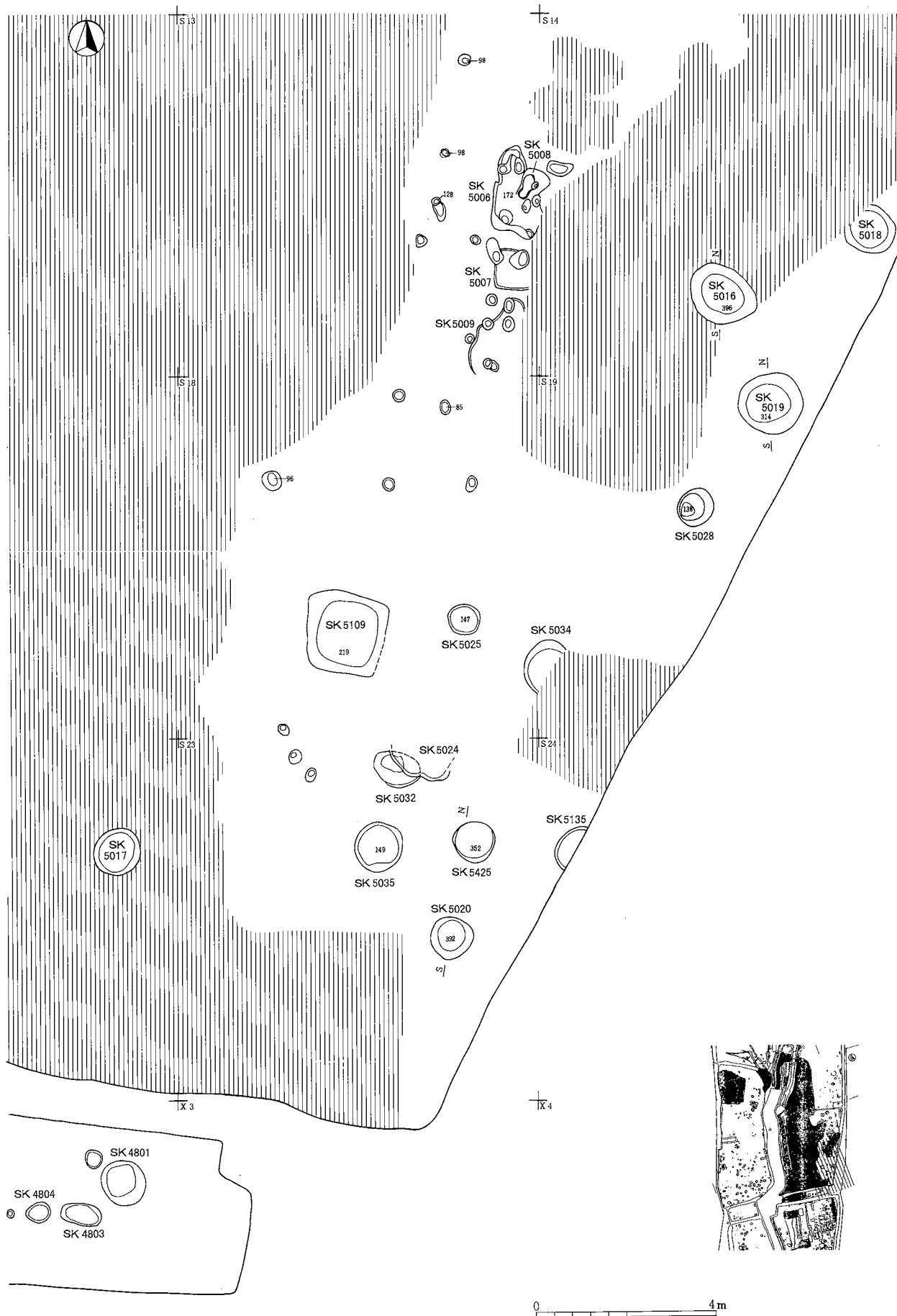
0 2m



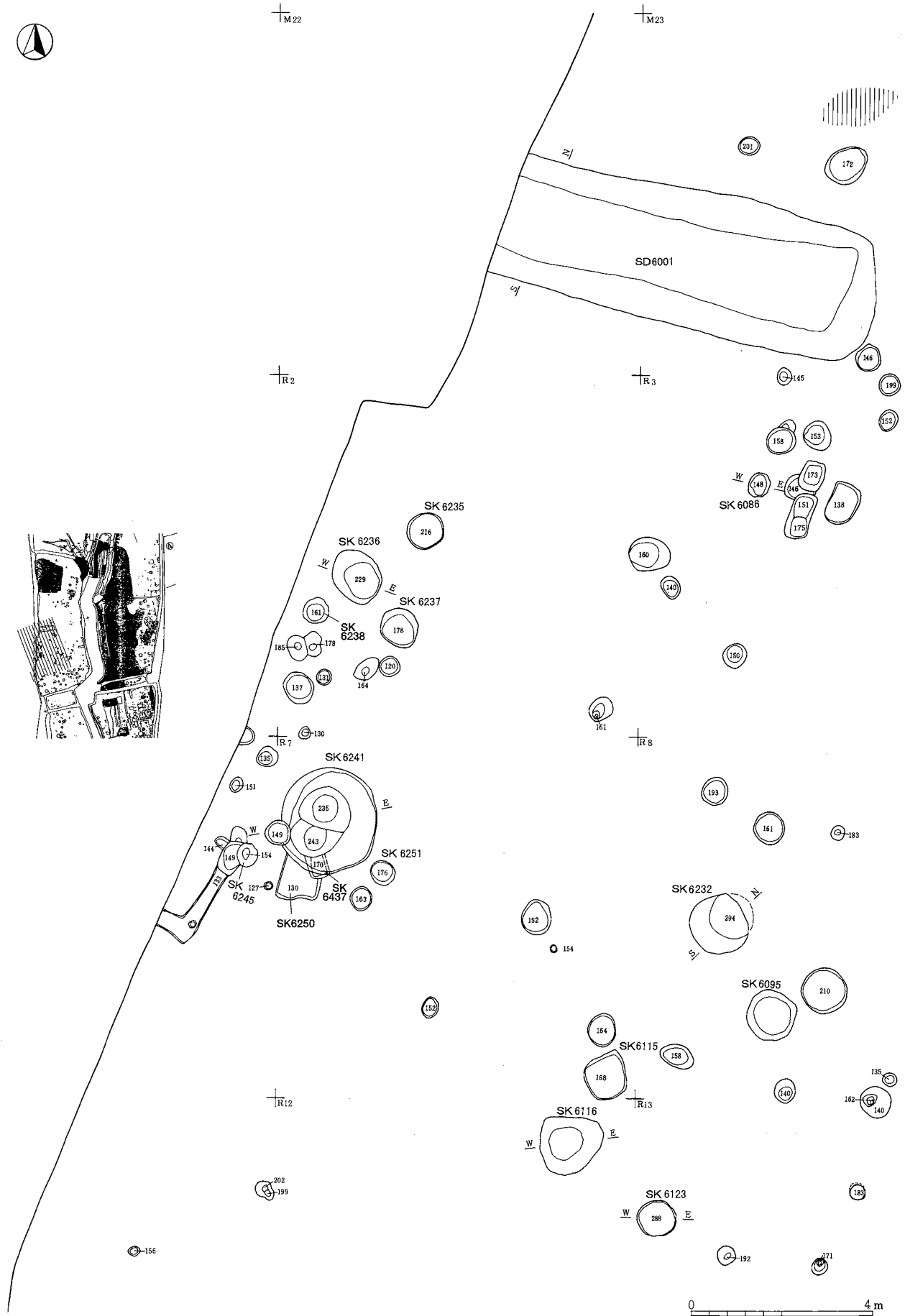
屋代遺跡群④～⑥区集落遺構割付図（中世）17



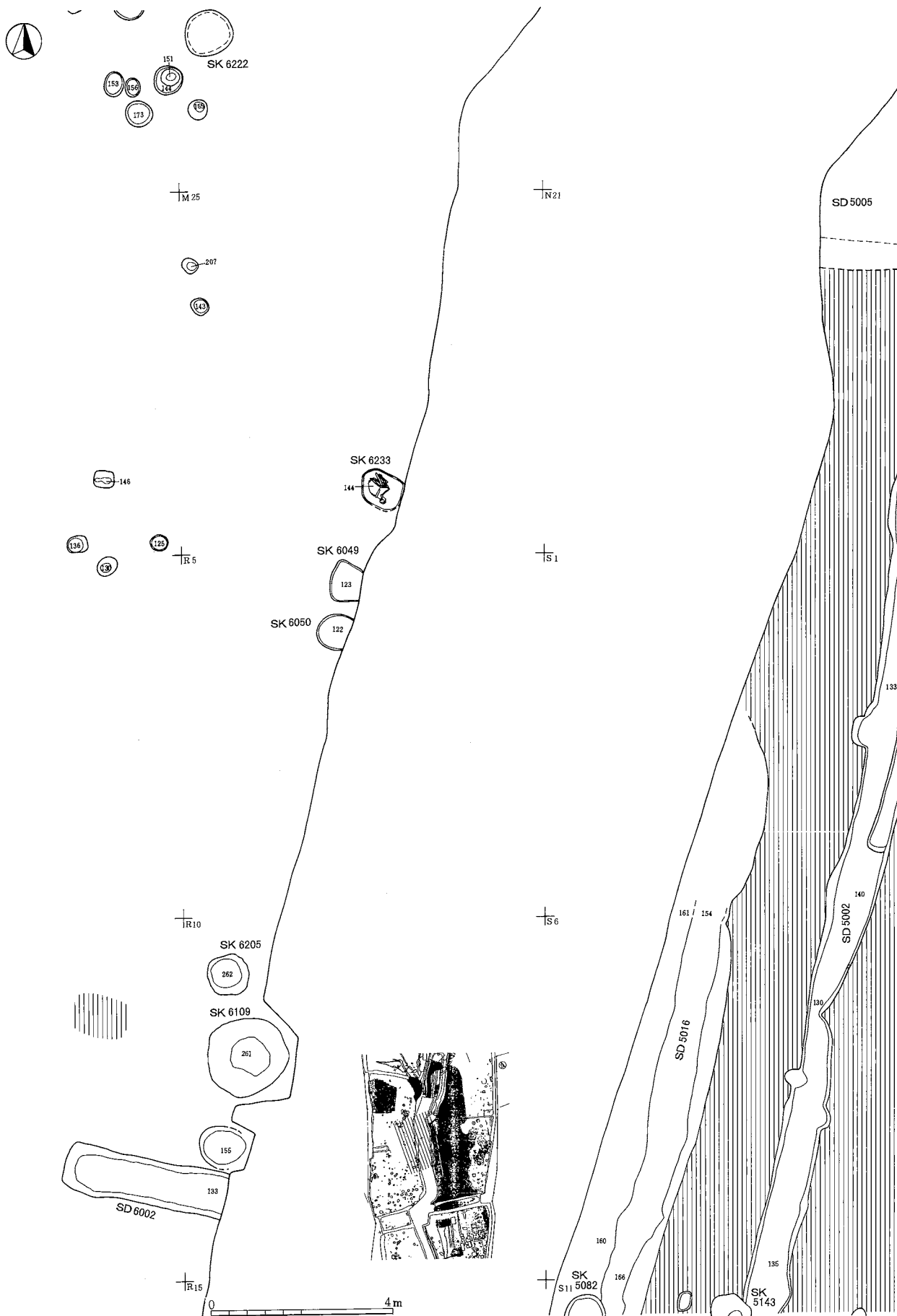
屋代遺跡群④～⑥区集落遺構割付図（中世）18



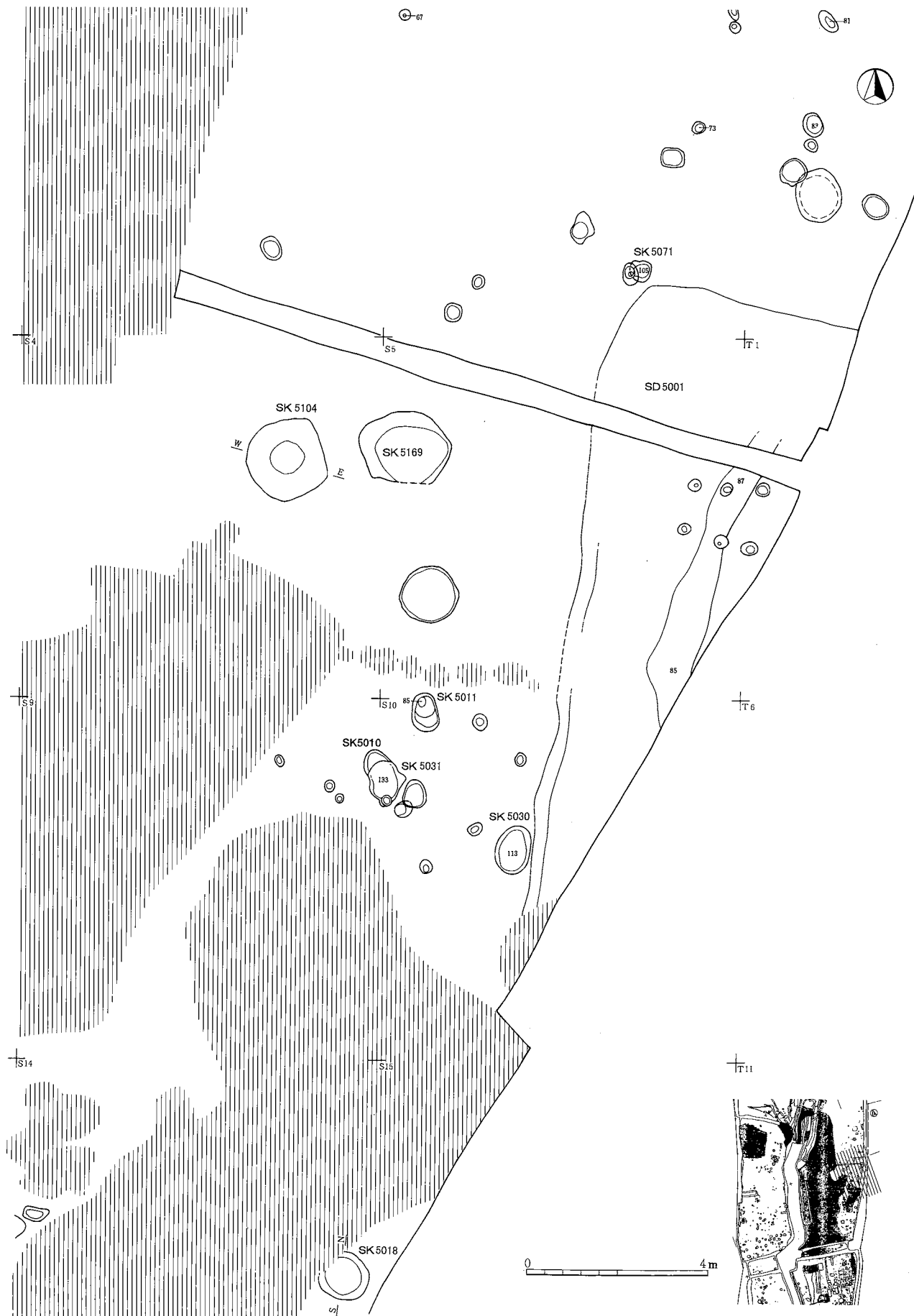
屋代遺跡群④~⑥区集落遺構割付図 (中世) 19



屋代遺跡群④～⑥区集落遺構割付図（中世）20



屋代遺跡群④～⑥区集落遺構割付図（中世） 21



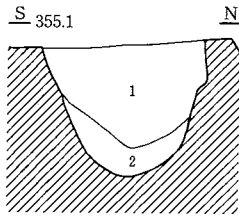
屋代遺跡群④～⑥区集落遺構割付図（中世） 22



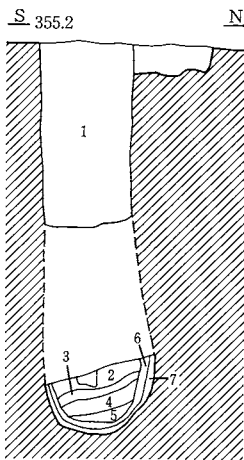
屋代遺跡群④～⑥区集落遺構割付図（中世）23

図版223対応断面図

SK 6109



SK 6140



SK 6142

SK 6109

1. 黒 褐 (2.5Y3/1) 砂質 粘性なく、しまりよし
2. 1 に褐色土が縞状に混入

SK 6140

1. 黒 褐 (2.5Y3/1) 砂質 粘性なく、しまりよし。褐色土ブロックが混入
2. 黒 褐 (10YR3/1) 砂 オリーブ褐粘土ブロックを含む
3. オリーブ黒 (7.5Y3/1) 砂～シルト オリーブ褐粘土ブロックを含む
4. 灰オリーブ (7.5Y5/2) シルト～粘土 粒子細かく、粘性強い
5. オリーブ黒 (7.5Y3/1) シルト 下部に4が沈殿
6. 暗灰黄 (2.5Y5/2) シルト～粘土
7. 明 褐 (7.5YR5/6) シルト 底部に酸化鉄分が集積

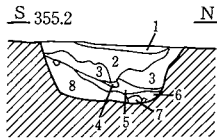
SK 6142

- 黒 褐 (2.5Y3/1) 砂質 粘性なく、しまりよし。褐色土ブロックが混入

SK 6167

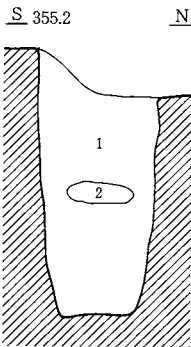
1. 褐 (10YR4/4) 粘性なく、しまりよし
2. 黒 褐 (2.5Y3/1) 砂質 粘性なく、しまりよし。褐色土ブロックが混入
3. 暗 褐 (10YR3/3) 砂 粘性なく、しまりよし。黒褐シルト粒が40%混入
4. にぶい黄褐 (10YR4/3) 砂 粘性なく、しまりよし
5. 黒 褐 (10YR3/2) 粘性なく、しまりよし
6. 4 と同質 7. 5 と同質
8. 黒 褐 (10YR3/2) シルト 粘性なく、しまりよし。6のブロックを15%含む

SK 6167




図版225対応断面図

SK 5016



SK 5019



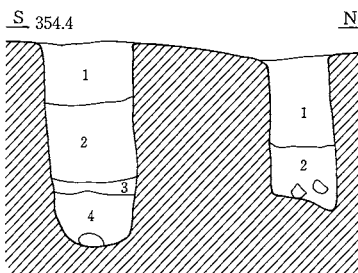
SK 5016

1. にぶい黄褐 上部に炭化物を含む。下部はシルト状で粘性あり
2. 土器片の集中

SK 5019

- 暗 褐 (10YR3/3) 砂が混入

SK 5020



SK 5425

SK 5020

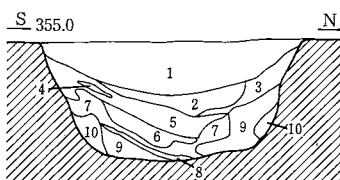
1. にぶい黄褐 (10YR5/4) 粒子粗い。灰色土を層状に含む
2. 褐 灰 (10YR4/1) 粘質 黄褐土を縞状に含む。炭化物が混入
3. 褐 灰 (10YR6/1) 粘質 黄褐土を少量含む
4. 褐 灰 (10YR4/1) 粘質 赤褐土を少量含む

SK 5425

1. 黒 (10YR2/1) 砂質 赤褐土を少量含む
2. 褐 灰 (10YR4/1) やや粘質 赤褐土粒が混入

図版226対応断面図 1

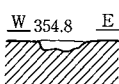
SD 6001



SD 6001


1. 褐 灰 (5YR5/1) 砂質 粘性なく、しまりやや弱い。にぶい赤褐土、にぶい褐色土が混入
2. 褐 灰 (10YR6/1) 粘性、しまりあり。褐灰砂質土がマーブル状に混入
3. 褐 灰 (5YR5/1) 砂質 粘性、しまりあり。にぶい赤褐土が状に混入
4. 明黄褐 (10YR6/6) 粘性強く、しまりよし
5. にぶい黄褐 (10YR4/3) 砂質 粘性、しまり弱い。褐灰土が混入
6. 黒 褐 (10YR3/2) 砂質 粘性、しまり弱い。明黄褐土ブロックが混入
7. 灰黄褐 (10YR4/2) 粘性強く、しまりよし
8. 7 に黒褐砂がマーブル状に混入
9. 2 に類似するが、褐灰砂質土の混入量が少ない
10. 黄 褐 (10YR5/6) 粘性強く、しまり非常によし。にぶい黄褐土が斑状に混入

SK 6086

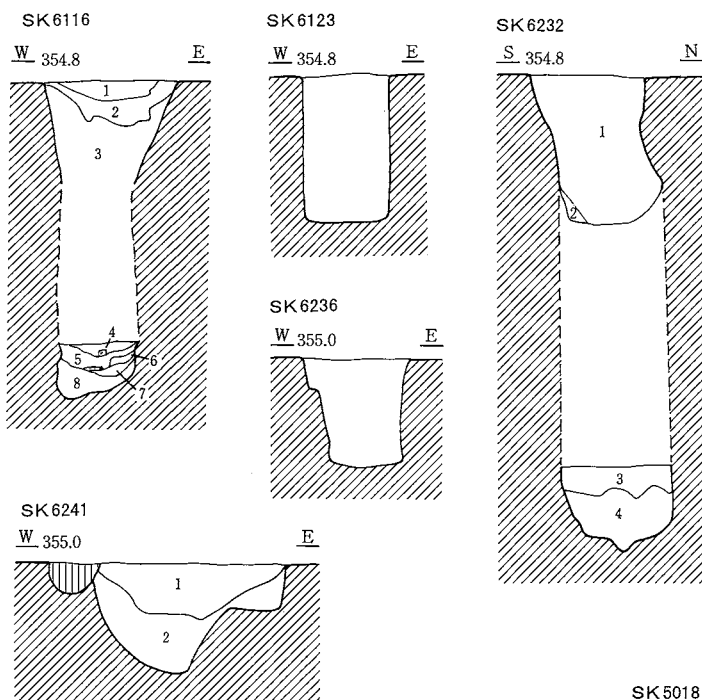


SK 6086

- 黒 褐 (10YR3/2) 粘性なく、しまりよし



図版226対応断面図 2



- SK6116**
1. 褐 (10YR4/4) 粘性なく、しまりよし
 2. 黒 褐 (2.5Y3/1) 砂質 粘性なく、しまりよし
 3. 1と2の混合 しまり悪い
 4. 黒 褐 (10YR2/2) 砂質 粘性、しまりなし
 5. にぶい黄橙 (10YR6/4) 粘性、しまりあり。黒褐砂質土がマーブル状に混入
 6. 2と同質だが、色調が黒褐
 7. - 8. -

- SK6123**
- 黒 褐 (2.5Y3/1) 砂質 粘性なく、しまりよし

- SK6232**
1. 黒 褐 (10YR3/2) 粘性なく、しまりよし
 2. 暗 褐 (10UR3/3) 粘性なく、しまりやや悪い
 3. オリーブ黒 (5Y3/1) シルト
 4. オリーブ黒 (7.5Y3/2) シルト～粘土

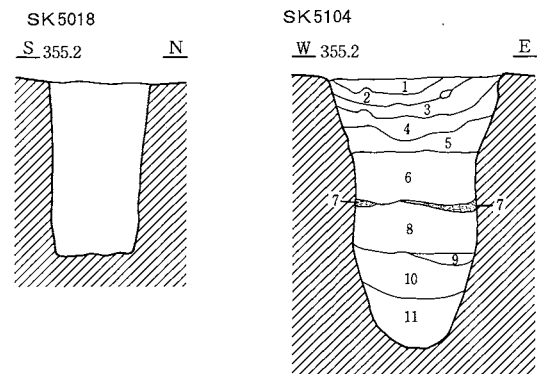
- SK6236**
- 黒 褐 (2.5Y3/1) 砂質 粘性なく、しまりよし。
褐色土ブロックが混入

- SK6241**
1. 黒 褐 (2.5Y3/1) 砂質 粘性なく、しまりよし
 2. 1に褐色土ブロックが混入

- SK5018**
- 黄 褐 (10YR5/6) 土器片が混入

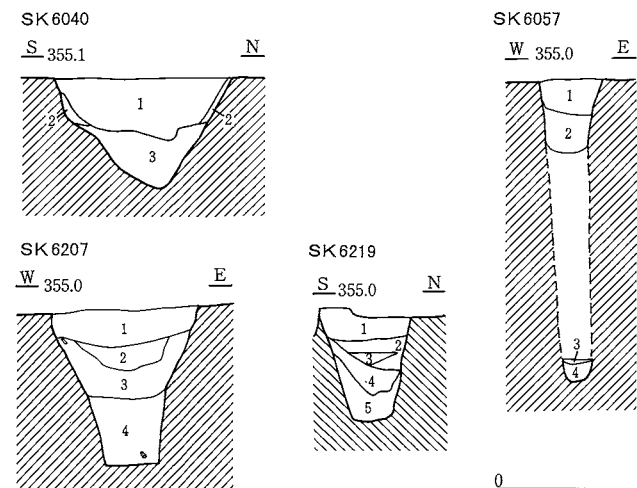
- SK5104**
1. 黒 (5Y2/1) 砂質シルト 砂質強い。VII層ブロックが混入
 2. 黄 灰 (2.5Y4/1) 砂質シルト 粘性強い
 3. 黄 灰 (2.5Y5/1) シルト VII層、灰色シルトブロックを多く含む
 4. 灰オリーブ (5Y6/2) シルト しまりよし。VII層ブロックを少量含む
 5. 灰 (5Y5/1) VII層土、黒色砂質シルトブロックの混合 しまり悪い
 6. 黒 褐 (10YR3/2) VII層～IX層ブロックが混入。炭化物粒子が微量混入
 7. 黒 (10YR2/1) 炭化物粒子が多量に混入
 8. 黒 褐 (10YR3/2) 6に類似
 9. 黒 (10YR2/1) 7に類似
 10. 黒 褐 (10YR3/2) 5に類似。ややグライ化
 11. 黒 (7.5Y2/1) 粘質 グライ化

図版228対応断面図



- SK6040**
1. 黒 褐 (2.5Y3/1) 砂質 粘性なく、しまりよし
 2. 1に褐色土ブロックが混入
 3. 1に黄褐土がマーブル状に混入

図版229対応断面図



- SK6057**
1. 明黄褐 (10YR6/6) 黄色土ブロックが混入。炭化物、少量の焼土を含む
 2. 暗 褐 (10YR3/3) 砂 炭化物を含む
 3. 暗灰黄 (2.5Y5/2) 砂 粘性ややあり、しまりよし。炭化物を少量含む
 4. 暗 褐 (10YR3/4) 砂 粘性なく、しまりよし。III-2層に酷似

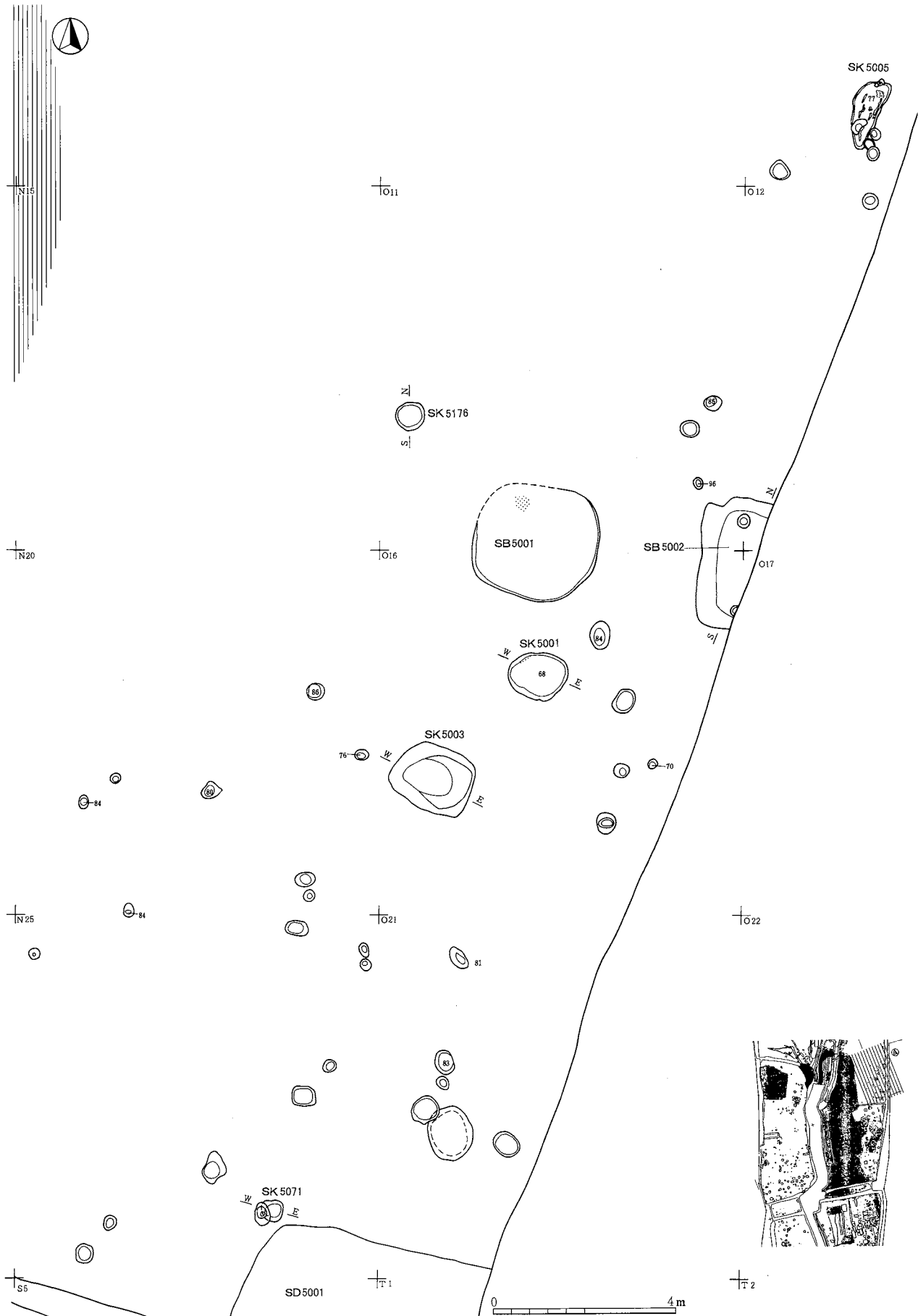
- SK6207**
1. 黒 褐 (2.5Y3/1) 砂質 粘性なく、しまりよし。明黄褐土ブロックが混入
 2. 明黄褐 (10YR6/8) 粘土 粘性、しまりあり
 3. 1に比べ明黄褐土ブロックの混入量が多い。
 4. 黒 褐 (2.5Y3/1) 砂質 粘性なく、しまりよし

- SK6219**
1. 黒 褐 (2.5Y3/1) 砂質 粘性なく、しまりよし
 2. 褐 (10YR4/4) 粘性なく、しまりよし
 3. 1と同質
 4. 黒 褐 (2.5Y3/1) 砂質 粘性なく、しまりよし。褐色土ブロックが混入
 5. -

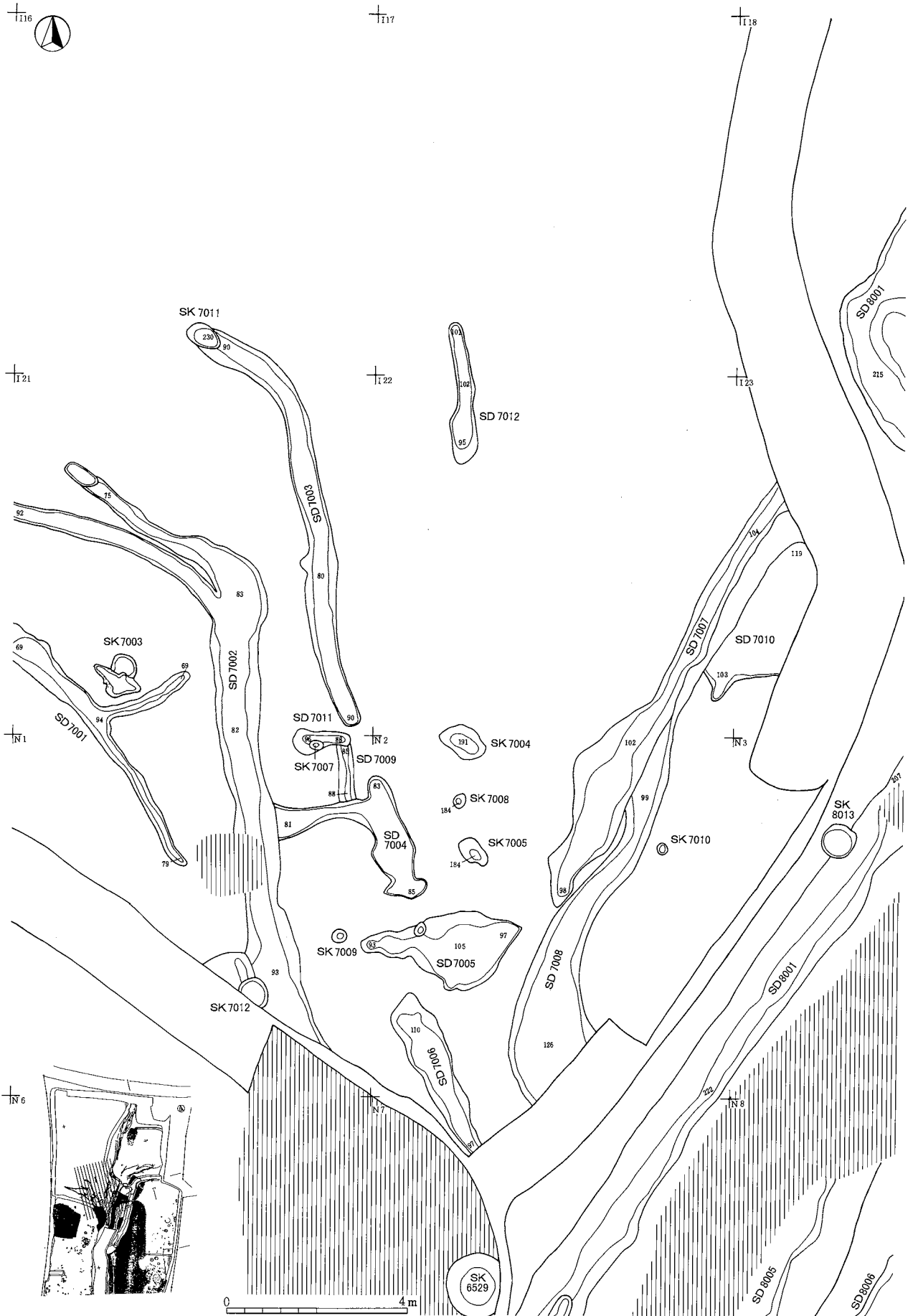
0 2m




屋代遺跡群④～⑥区集落遺構割付図（中世）24



屋代遺跡群④～⑥区集落遺構割付図（中世）25



屋代遺跡群④～⑥区集落遺構割付図(中世) 26



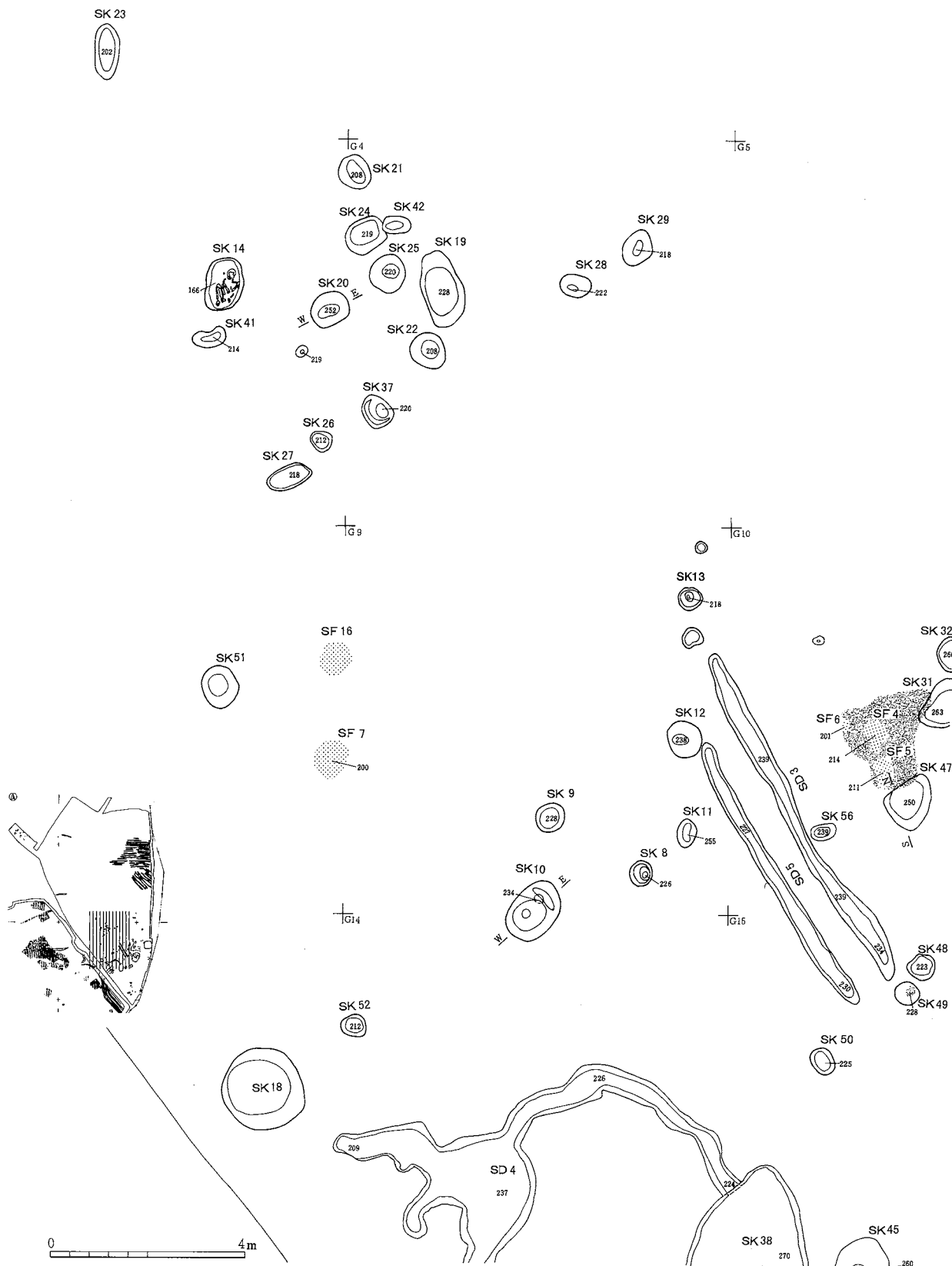
屋代遺跡群④～⑥区集落遺構割付図（中世） 27



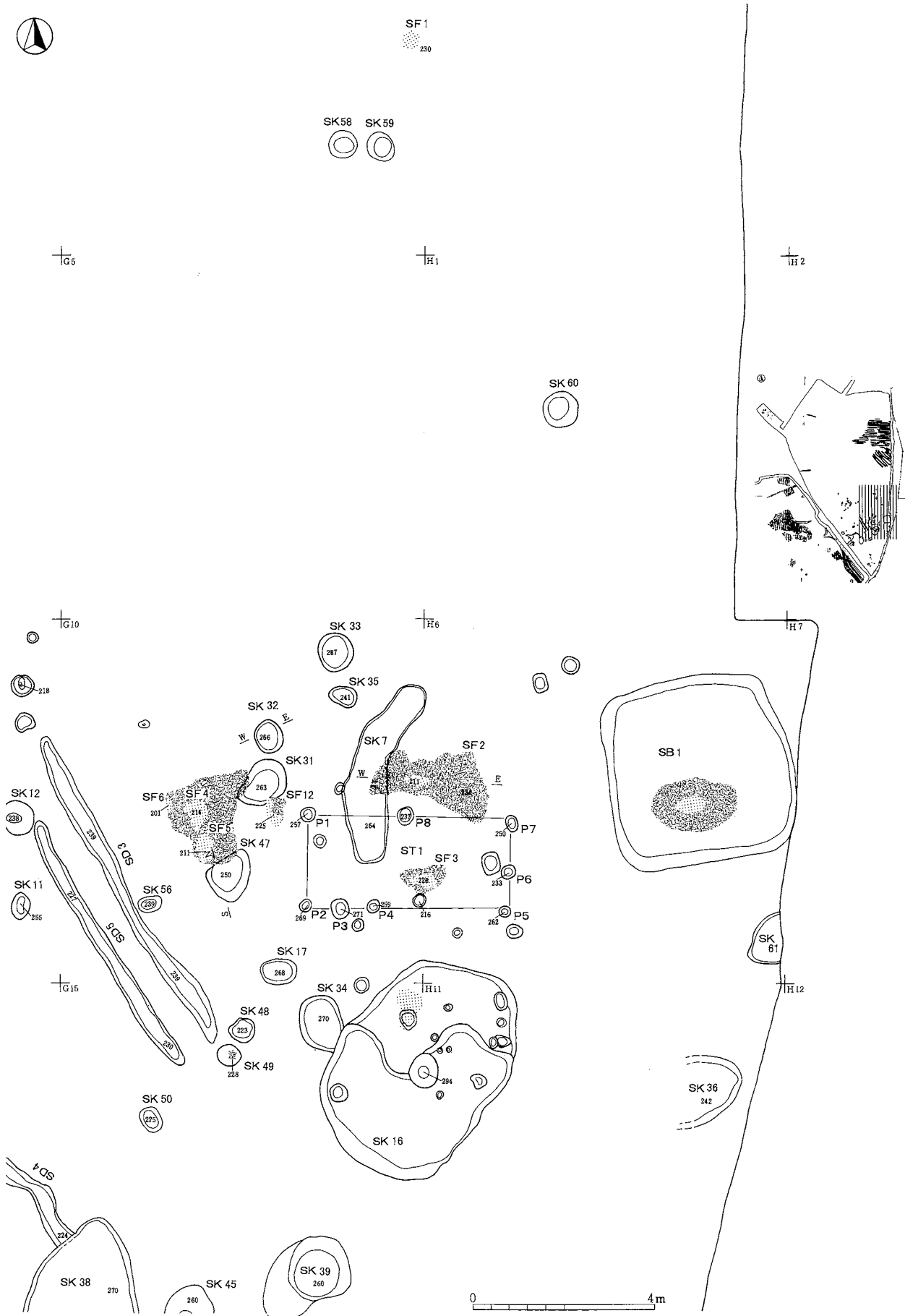
窪河原遺跡集落遺構割付図 (中世) 1




窪河原遺跡集落遺構割付図（中世）2



窪河原遺跡集落遺構割付図 (中世) 3



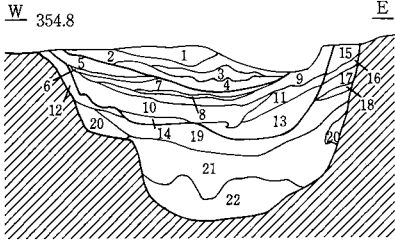
窪河原遺跡集落遺構割付図 (中世) 4



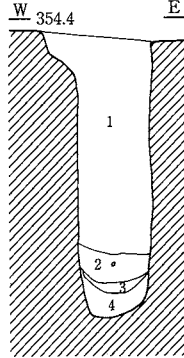
窪河原遺跡集落遺構割付図（中世）5

図版232対応断面図

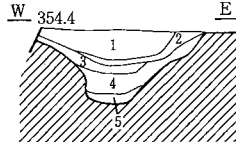
SD 5005



SK 5052

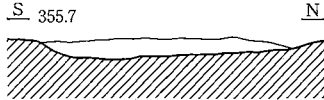


SD 8001

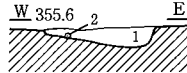


図版233対応断面図

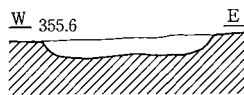
SB 5002



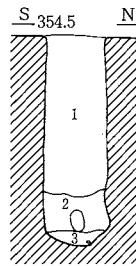
SK 5001



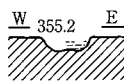
SK 5003



SK 5176

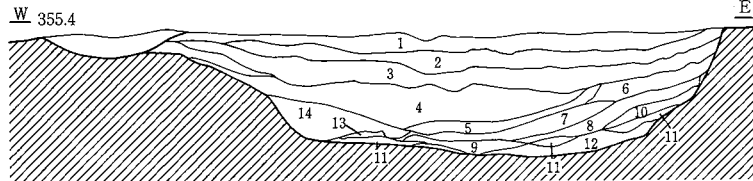


SK 5071



図版235対応断面図 1

SX 8001



SD 5005

SD5005

1. 灰黄褐 (10YR4/2) 粗砂 灰色が強い
2. 灰黄褐~褐灰 (10YR4/2~4/1) シルト~細砂の薄い互層
3. 灰黄褐 (10YR4/2) シルト 4との境に酸化鉄分の集積あり。黄褐小ブロックがわずかに混入
4. 褐 灰 (10YR4/1) シルト やや暗い色調
5. にぶい黄褐 (10YR5/3) 黄褐砂ブロックと灰色シルトブロックが混在
6. 褐 灰 (10YR4/1) 黄褐砂ブロックが少量混入
7. 黒 褐 (10YR3/1) 褐灰に近い色調。5に比べ粘質化。黄褐ブロックが混入
8. 褐 灰 (10YR4/1) 大形の黄褐ブロックが多量に混入
9. 灰黄褐 (10YR4/2) 砂、シルトが互層となる
10. 暗 褐 (10YR3/3) 灰色土ブロック、黄褐土ブロックが混入。8に比べ径が小さい
11. 褐 灰 (10YR4/1) シルト 黄褐ブロックが混入
12. 暗灰黄 (2.5Y4/2) 灰色土ブロックが少量混入
13. 暗灰黄 (2.5Y4/2) 粗砂
14. 褐 灰 (10YR4/1) シルト~細砂 8に類似するが、黄褐ブロックをほとんど含まない

SX 8001

- 褐 灰 (10YR4/1) 粗砂 礫を多量に含む

SD5005

1. 暗オリーブ褐 (2.5Y3/3) 粘性弱い。暗黄灰砂質が混入。炭化物が少量混入
2. 1 とほぼ同質。やや灰色がかかる
3. 1 に類似するが、砂が主体。やや白色がかかる。
4. 1 に類似するが、やや灰色が強い。粒子細かく、酸化鉄分が斑状で混在
5. 3 とほぼ同じ色調。砂主体。酸化鉄分が全面に沈着
6. 暗オリーブ褐 (2.5Y3/3) 粘性ややあり。5に比べやや明るく、白色がかかる
7. 5 とほぼ同質
8. 4 とほぼ同質
9. 粒子の細かい層と砂層が互層となる
10. 粘土主体 砂が30%混入。やや灰色が強く、粘性あり。酸化鉄ブロックが混入
11. 粒子の細かい砂主体 粘土が混入
12. 10に比べ茶色がかかる。砂が30%混入。粘性弱く、しまりよし
13. 暗オリーブ褐 (2.5Y3/3) 砂主体 粘性弱い。酸化鉄分が沈着。炭化物が散在
14. 13に比べ茶色がかかる。砂と粘土の混合。炭化物を含む。酸化鉄塊が混入
15. 1 と同質
16. 13 とほぼ同質
17. 9 とほぼ同質
18. 黒 褐 (7.5YR3/2) 粘性、しまりあり。暗褐ブロックが混入
19. 砂と粘土の混合。
20. 暗 褐 (7.5YR3/3) 粒子細かく、粘性強い。黒褐土が30%混入。砂が少量混入
21. 黒 褐 粘性あり。暗オリーブ褐粘性土が30%混入。酸化鉄ブロックが混入
22. 暗オリーブ褐 (2.5Y3/3) 粘性極めて強い。酸化鉄分が混入

SD 8001

1. 灰黄褐 (10YR4/2) 粗砂 ラミナあり。黄褐粒子が混入
2. 灰黄褐 (10YR4/2) シルト
3. 灰黄褐 (10YR4/2) シルト~粗砂混在 ラミナあり
4. 灰黄褐 (10YR4/2) シルト~粘土 黄褐ブロックが混入
5. にぶい黄褐 (10YR5/3) 黄褐ブロックが多量に混入

SK 5052

1. 黒 褐 (10YR3/2) シルト 粘性強い。炭化物、VII層ブロックが混入
2. 黒 褐 (10YR2/1) シルト
3. 黒 (7.5Y2/1) 粘質強い。しまりなし。グライ化
4. 黒 褐 (10YR3/2) グライ化

SB 5002

- 黒 褐 (10YR3/1) シルト質主体 褐色シルト質土が20%混入。粘性、しまり弱い。炭化物を少量含む

SK 5001


1. 黒 褐 (10YR3/1) シルト質主体 褐色土が20%混入。粘性、しまりほとんどなし。炭化物、赤色粒子を少量含む
2. 焼土ブロック 炭化物が混入

SK 5003

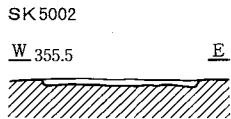
- 黒 褐 (10YR3/1) シルト質主体 褐色土が20%混入。粘性、しまりほとんどなし。炭化物、赤色粒子を少量含む

SK 5176

1. 黒 褐 (2.5Y3/1) シルト 粘性あり、しまりやや弱い。焼土粒、炭化物粒が混入。赤褐土粒、ブロックが混在
2. 褐 灰 (10YR4/1) 粘質 灰黄褐土が層状に混入
3. 黒 褐 (10YR2/2) 砂質シルト

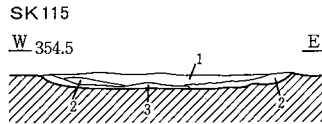
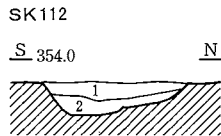


図版235対応断面図 2



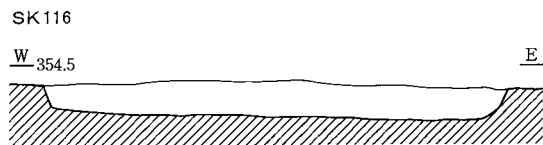
SK 5002
黒 褐 (10YR3/2) シルト質 粘性ややあり、しまり弱い。III-1層に類似。
大骨片を含む

図版236対応断面図

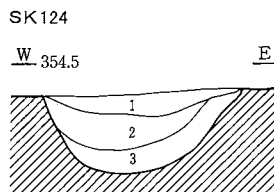


SK 112
1. 極暗褐 (7.5YR2/3) 炭塊、炭化物が点在
2. 褐 (7.5YR4/3) 砂 炭化物が点在

SK 115
1. 黒 褐 (7.5YR3/2) 炭化物、酸化鉄分が混入
2. 褐 灰 (7.5YR4/1) 粘土状 炭化物が混入。酸化鉄分が筋状に混入
3. 黒 褐 炭化物が多く混入

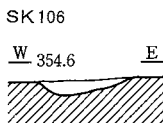
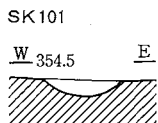


SK 116
褐 (7.5YR4/3) 砂質 マンガン鉄の沈殿が下層に集中し、部分的に層をなす。上部は赤黒い沈殿物と砂質ブロックが混入



SK 124
1. 黒 褐 (7.5YR3/2) 骨片あり。部分的に炭化物が集中
2. 1に比べ炭化物の量が少ない
3. 黒 褐 (7.5YR3/2) 炭化物が点在

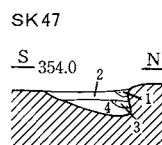
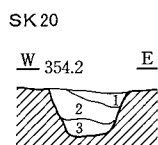
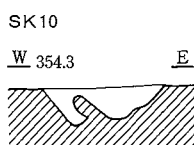
図版237対応断面図



SK 101
褐 (7.5YR4/4) 砂

SK 106
褐 (7.5YR4/4) 砂

図版238対応断面図

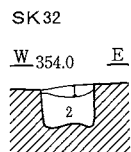
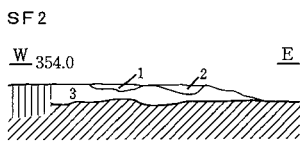


SK 10
にぶい黄褐 (7.5YR5/4) 砂が混入

SK 20
1. にぶい黄褐 (10YR4/3) 粗砂を含む。しまりなし
2. にぶい黄褐 (10YR4/3) 5mm大の礫を含む。しまりあり
3. にぶい黄褐 (10YR4/3) 細砂

SK 47
1. 赤 褐 (5YR4/6) 焼土
2. にぶい黄褐 (10YR4/3)
3. 赤 褐 (5YR4/6) 焼土 白色の灰が混入
4. 暗 褐 (10YR3/3) 焼土粒子が混入

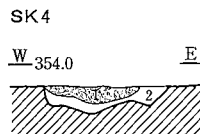
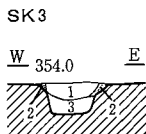
図版239対応断面図




SF 2
1. にぶい黄褐 (10YR4/3) 焼土ブロックが混入
2. 黒 褐 (10YR2/3) 炭化物粒子を多く含む
3. にぶい黄褐 (10YR4/3) 焼土粒子、炭化物粒子がわずかに混入

SK 32
1. 暗 褐 (10YR3/3) 炭化物粒子が微量混入
2. 褐 灰 (10YR4/1)

図版240対応断面図




SK 3
1. にぶい赤褐 (5YR5/3) 粘土質
2. 暗赤褐 (5YR3/3) 炭化物、焼土が50%混入
3. 砂質壤土



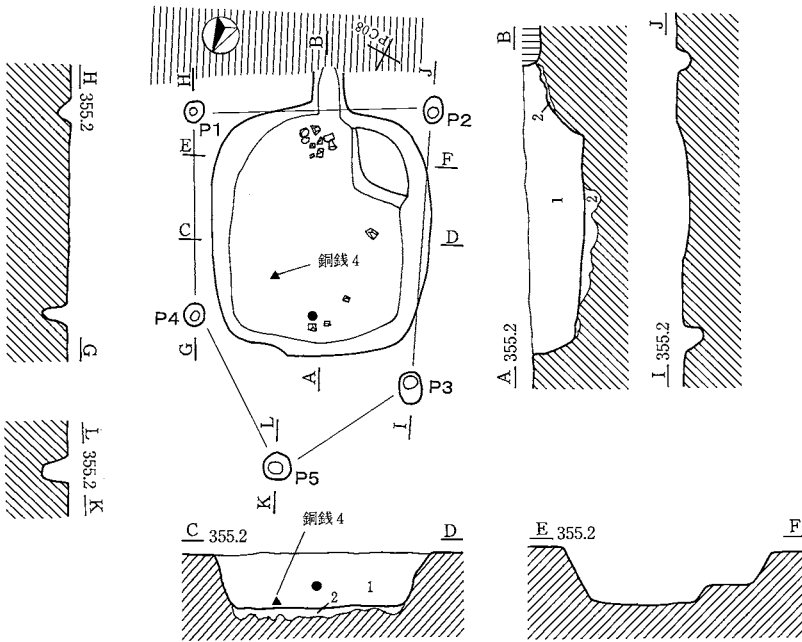
SK 4
1. 暗赤褐 (5YR3/3) 炭化物、焼土が50%混入
2. にぶい赤褐 (5YR5/3) 粘土質

SK 38
にぶい褐 (7.5YR5/4) 砂 しまりなし



竪穴住居建物跡 (SB) 更埴条里遺跡K地区集落

SB 9022

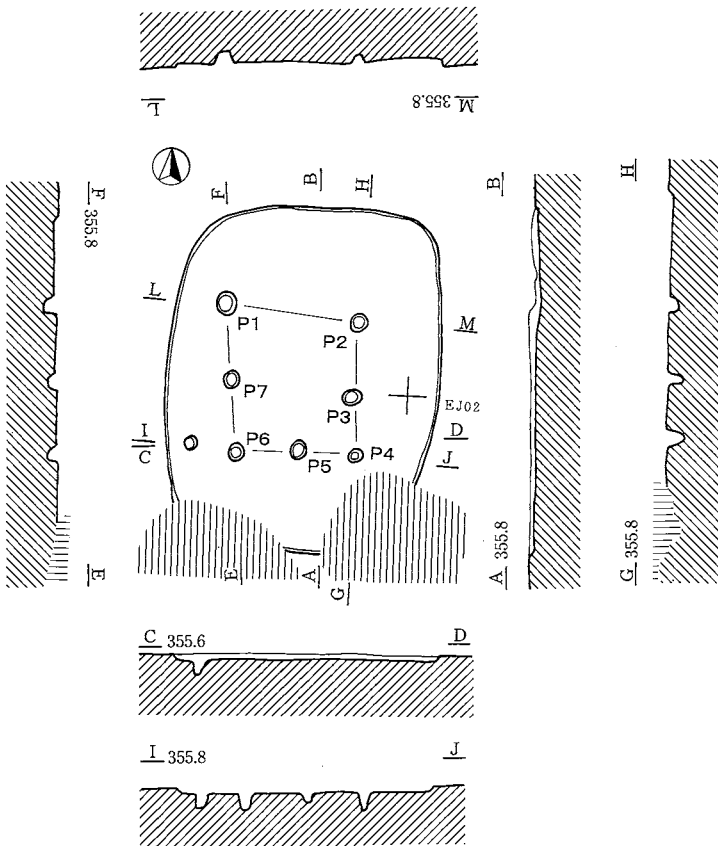


SB 9022

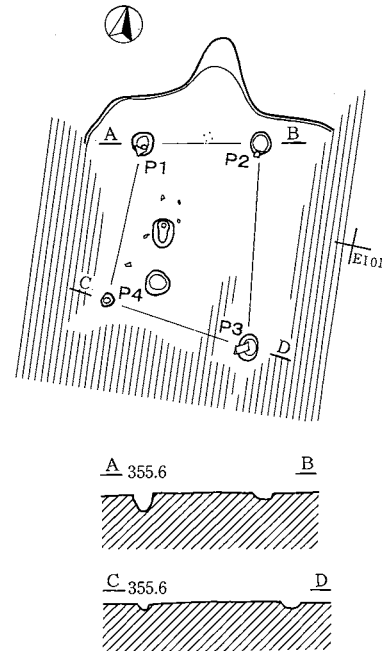
- 1. 暗灰褐 細砂 炭化物粒を多量に含む
- 2. III-2層砂質土

屋代遺跡群①区集落

SB 9

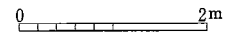


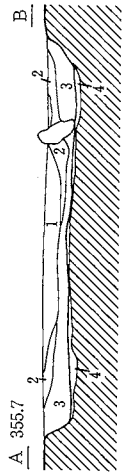
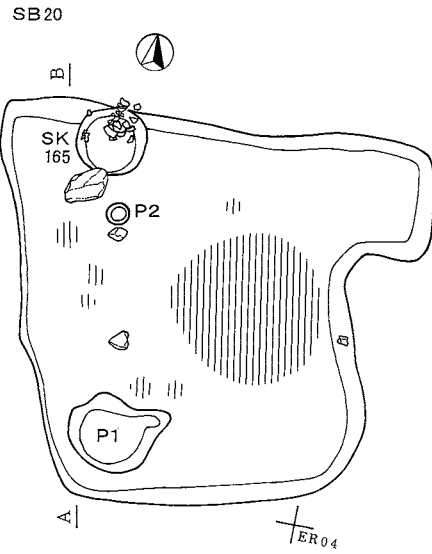
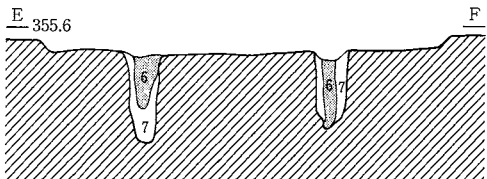
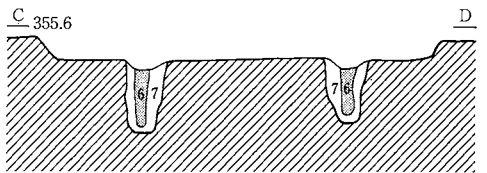
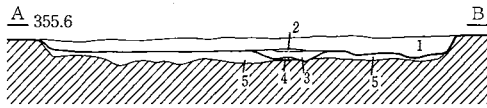
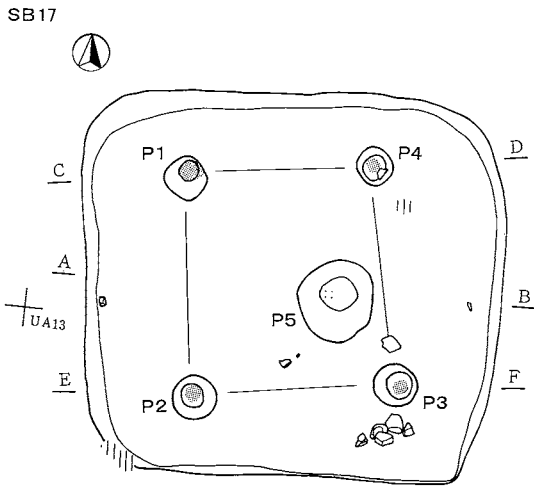
SB 16



SB 9

オリーブ黒 (6GY2/1) 砂質 黄褐土粒、黄灰土粒が斑状に混入





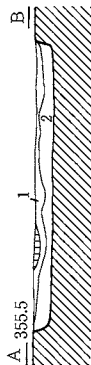
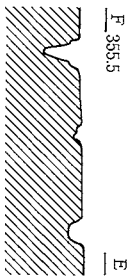
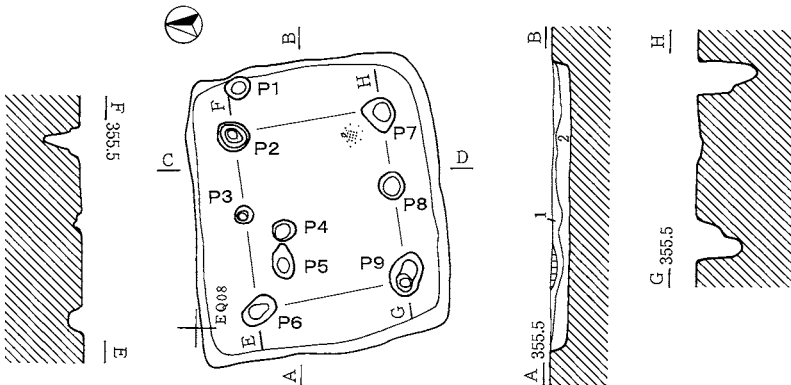
SB17

1. 黒 褐 (10YR3/2) 砂 炭化物粒子が少量混入。IV-1層小ブロックが混入
2. 黒 (10YR2/1) 炭化物粒子が多量に混入
3. 黒 褐 (10YR2/2) 炭化物粒子、IV-1層ブロックが混入
4. 赤 褐 焼土
5. にぶい黄橙 (10YR6/4) IV-1層集積土主体 III-2、IV層土が混在。堅くたたきしめられている
6. 黒 褐 (10YR2/2) 炭化物粒子が少量混入。しまり弱い
7. にぶい黄褐 (10YR4/3) IV-1層ブロック、VI層ブロックが混在。しまりよい

SB20

1. 黒 褐 (10YR3/2) III-1層基調 IV-1層ブロックが混入
2. 黒 褐 (10YR2/1) III-1層基調 IV-1層ブロックが混入。炭化物粒子が多量に混入
3. 黒 褐 (10YR2/2) 1に近似。やや暗い
4. 褐 (10YR4/4) 黒色土粒子、ブロックが混入。非常に堅くたたきしめられている

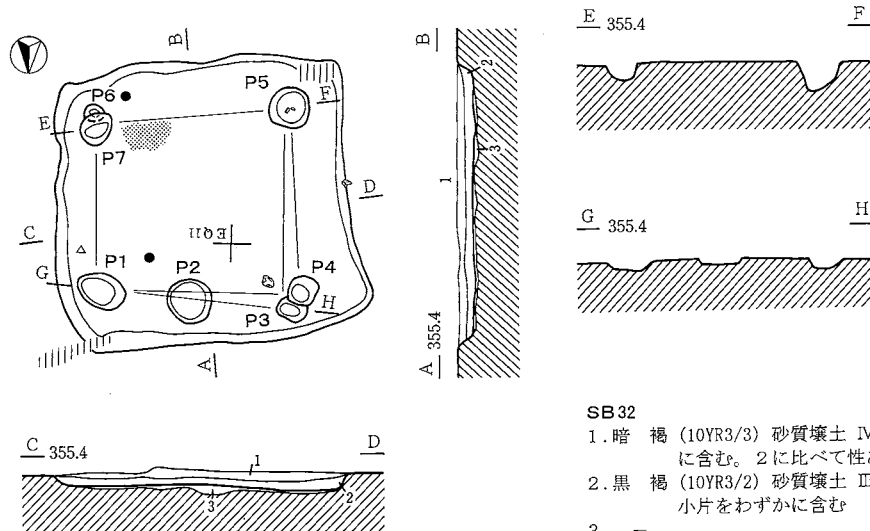
SB31



SB31

1. 黒 褐 (10YR3/2) III-1層主体 III-2層土が混入。IV-1層小ブロックがわずかに混入。表層にマンガン等の沈殿がわずかにみられる
2. 黒 褐 (10YR3/2) III-1層主体 III-2層、IV-1層小ブロックが混入。炭化物片がわずかに混入

SB32

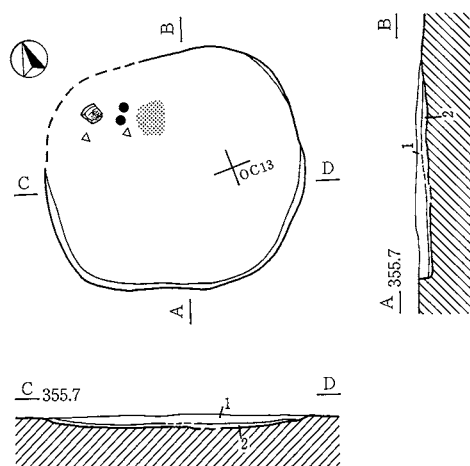


SB32

1. 暗 褐 (10YR3/3) 砂質壤土 IV-1層ブロックを含む。炭化物小片をわずかに含む。2 に比べて性あり。
2. 黒 褐 (10YR3/2) 砂質壤土 III-1層主体。IV-1層ブロックを含む。炭化物小片をわずかに含む
3. -

屋代遺跡群④～⑥区集落

SB5001

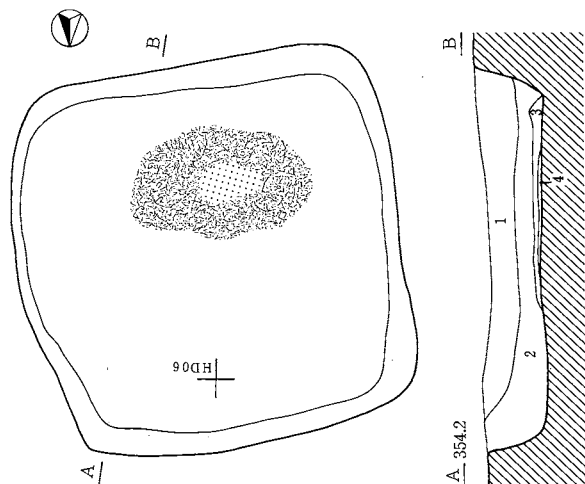


SB5001

1. 黒 褐 (10YR2/3) シルト主体 かなり砂質に近い。褐色土が20%混入。粘性、しまりほとんどなし
2. -


窪河原遺跡 H 2 区集落

SB1



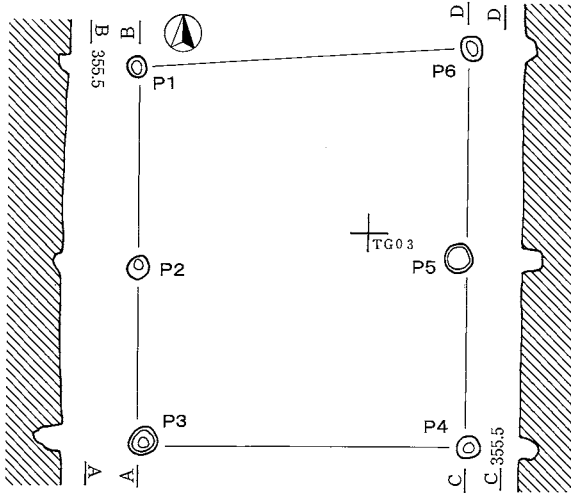
SB1

1. 暗褐土
2. 暗褐土 焼土、炭化物粒子が混入
3. 黒褐土
4. 黒色土 焼土、炭化物粒子が多量に混入

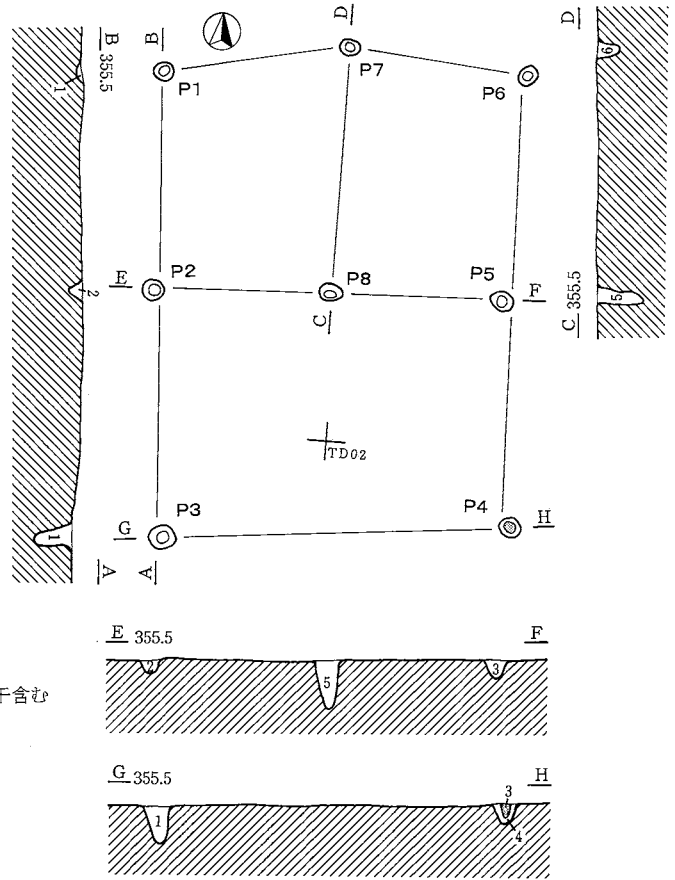


掘立柱建物跡 (ST)
更埴条里遺跡K地区集落

ST 901



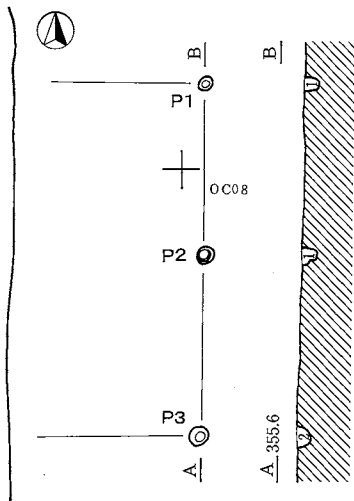
ST 902



ST 902

1. 黒 褐 (10YR2/3) 粘土質 しまりなし。炭化物を若干含む
2. 黒 褐 (10YR2/3) 砂質 酸化鉄分を含む
3. 暗 褐 (7.5YR3/3) シルト
4. 黒 褐 (7.5YR3/2) 2 に比べ粘性が少しあり
5. 暗 褐 (10YR3/3) 粘土質
6. 暗 褐 (7.5YR3/3) シルト 酸化鉄分が混入

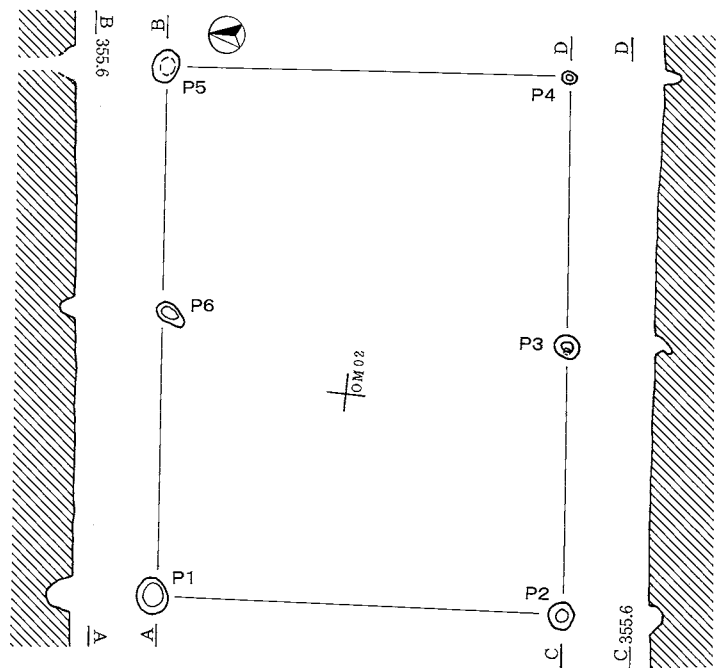
ST 905



ST 905

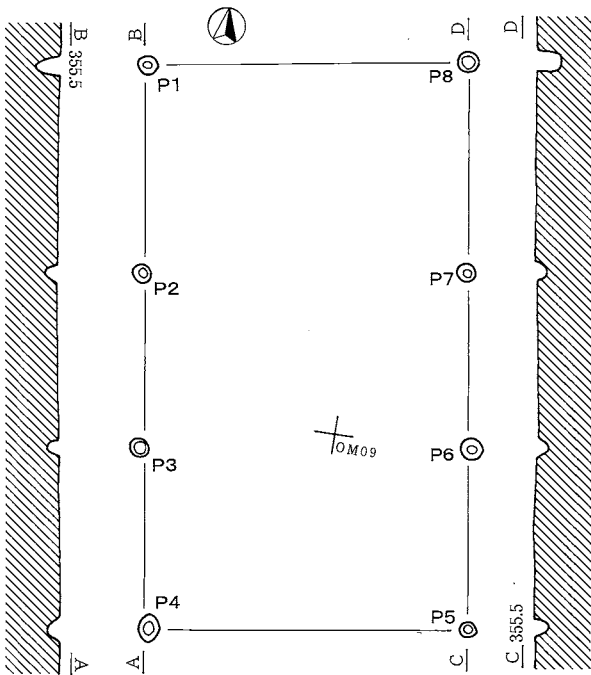
1. 暗 褐 (10YR3/3) 砂質 粘性なし。黒色粒を多く含む
2. 褐 (10YR4/4) 粘性、しまりなし。炭化物粒を含む

ST 906

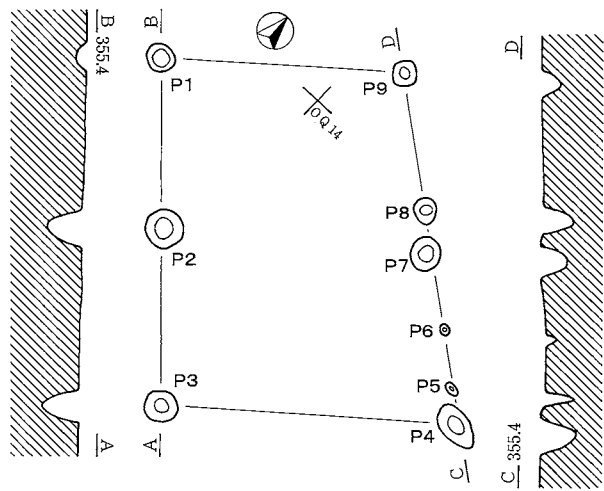


0 2m

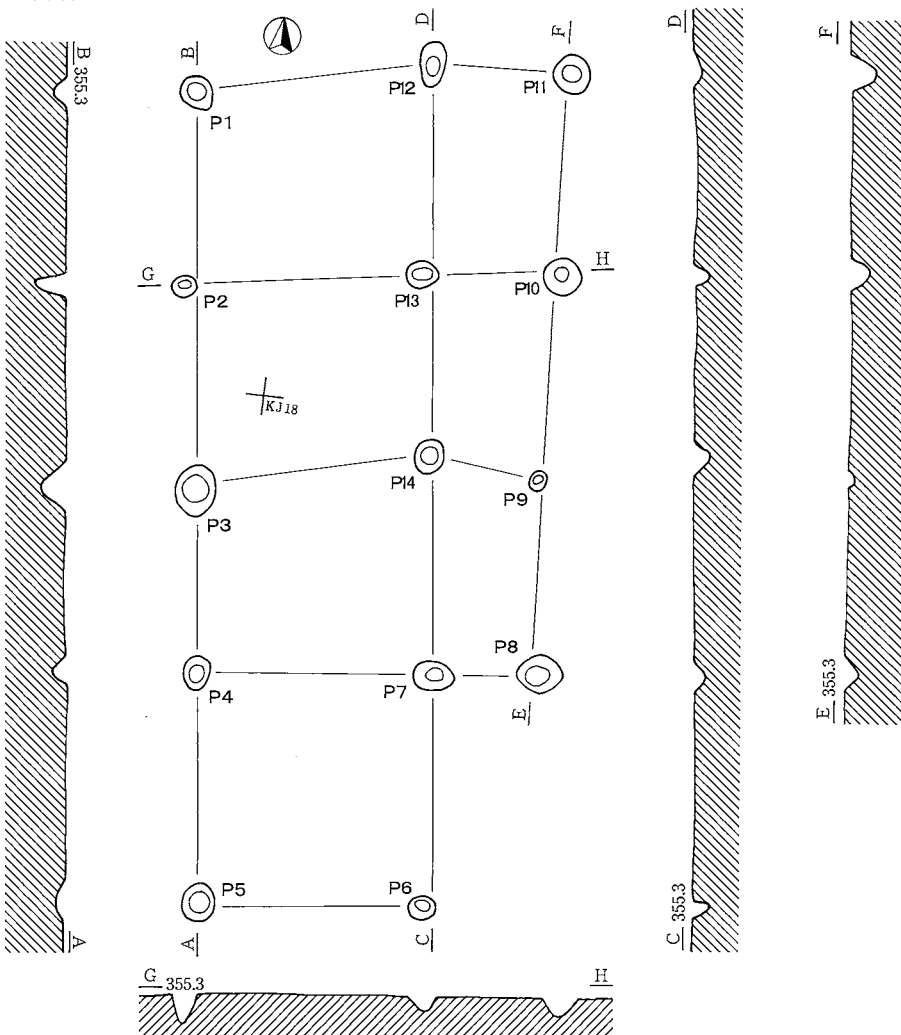
ST 907



ST 909

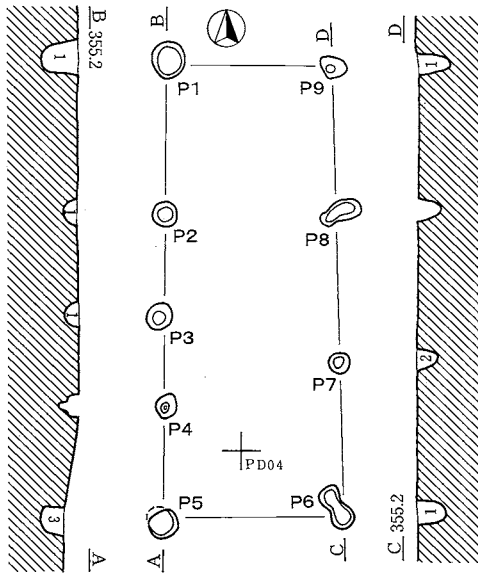


ST 910



掘立柱建物跡個別図 (中世) 2 (更埴条里遺跡K地区集落)

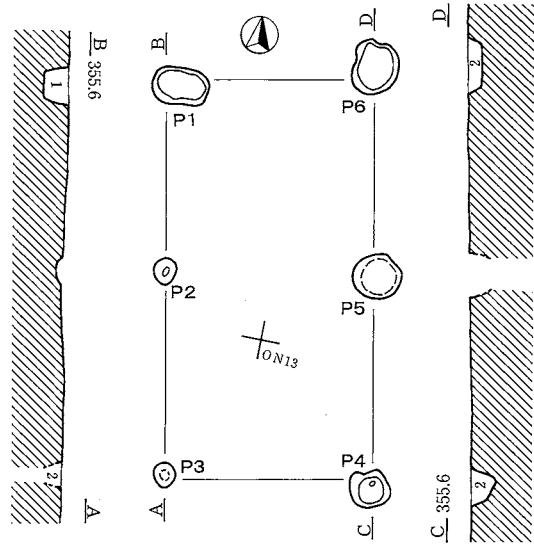
ST 911



ST 911

1. 黒褐 (10YR3/2) 砂 炭化物が点在
2. 暗褐 (10YR3/3) 砂
3. 黒褐 (10YR3/2) 砂 やや灰色がかかる

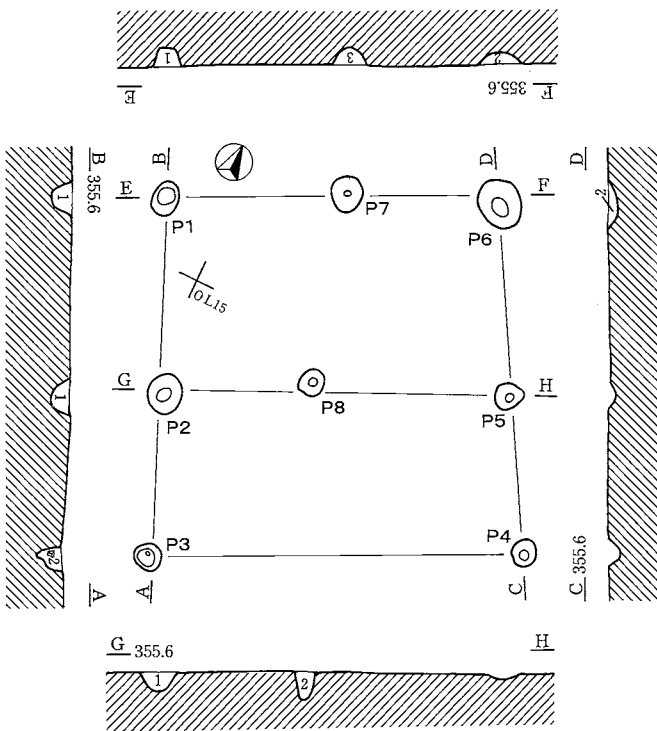
ST 932



ST 932

1. 黒褐 (10YR2/2) 砂
2. 黒褐 (10YR3/2) 砂

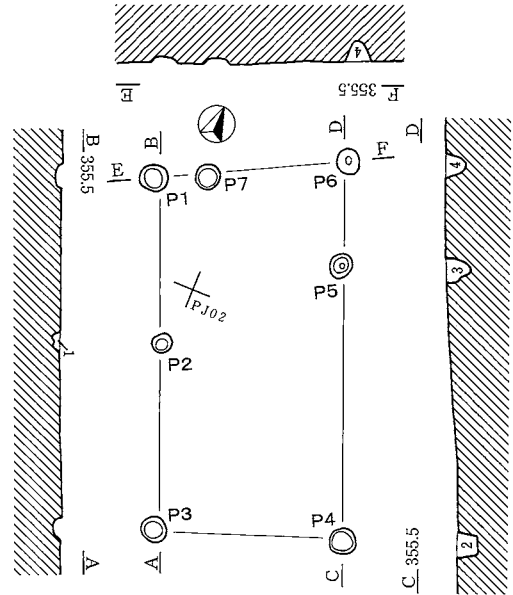
ST 933



ST 933


1. 黒褐 (10YR3/1) 砂 炭化物が点在
2. 黒褐 (10YR3/2) 砂
3. 2 に炭化物が点在

ST 935

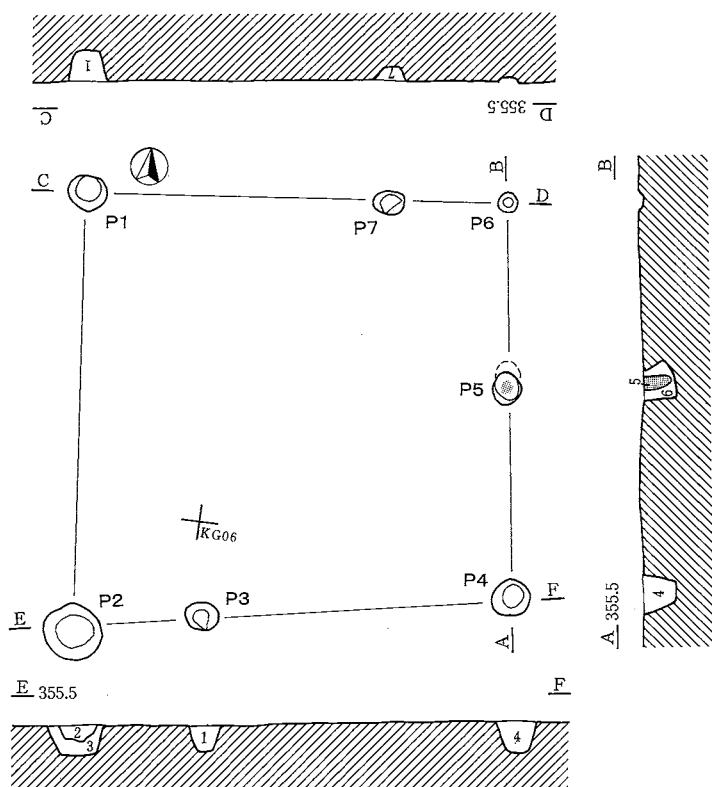


ST 935

1. 黒褐 (10YR3/2) 砂 黄色土ブロックが混入
2. 褐灰 (10YR4/1) 砂
3. 黒褐 (10YR3/2) 砂
4. 3 に炭化物が混入



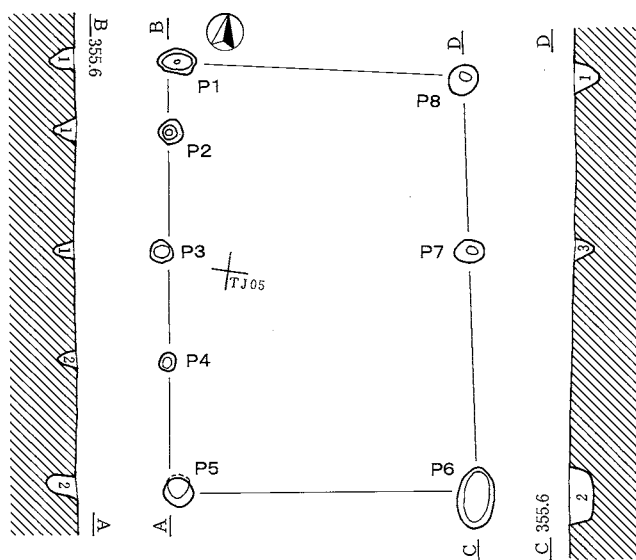
ST 934



ST 934

- 1. 黒褐 (10YR3/2) 砂
- 2. 黒色砂 3. 黄褐土
- 4. 黒褐 (10YR3/2) 粗砂 炭化物が点在
- 5. 黒色粘土質 6. 黄色粘土質
- 7. 褐灰 (10YR5/1) 砂 堅くしまる

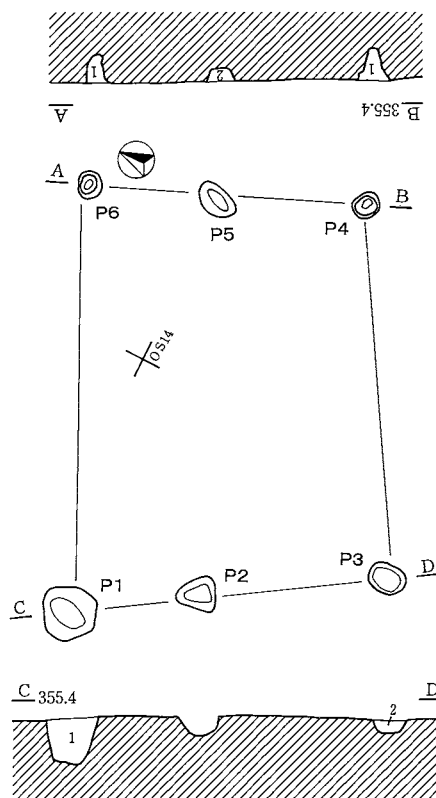
ST 936



ST 936

- 1. 黒褐 (10YR3/2) 砂
- 2. 黒褐 (10YR2/3) 砂
- 3. 1 に炭化物が混入

ST 938

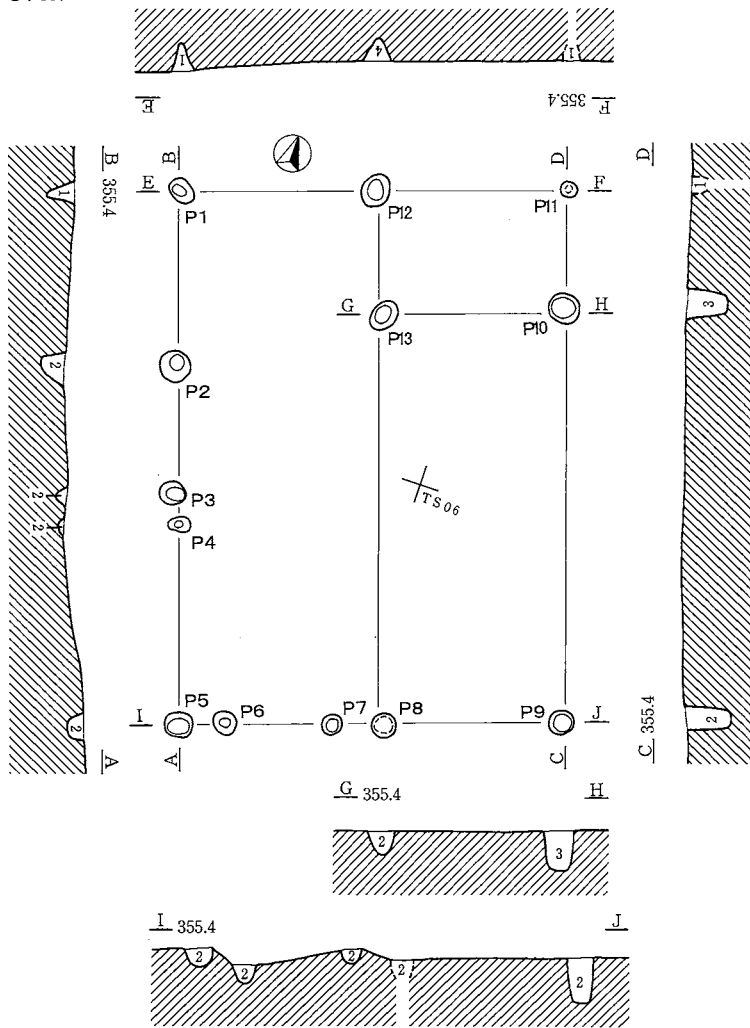


ST 938

- 1. 黒褐 (10YR3/2) 砂 炭化物が点在
- 2. 黒褐 (10YR3/2) 砂

0 2m

ST 937



ST 937

1. 黒 褐 (10YR3/2) 砂 炭化物が点在
2. 黒 褐 (10YR2/3) 砂 黄褐土ブロックが混入
3. 黒 褐 (10YR3/2) 砂 中央部に炭化物ブロックが混入
4. 黒 褐 (10YR3/2) 砂 中央部に黄色土ブロックが混入

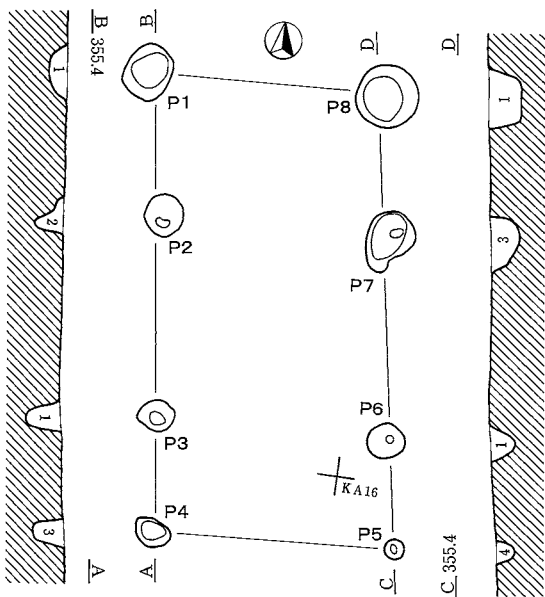
ST 939

1. 黒 褐 (10YR3/2) 砂 炭化物が点在
2. 1 に比べ、炭化物の混入量が多い
3. 黒 褐 (10YR3/2) 砂
4. 黄 褐 (10YR4/3) 砂


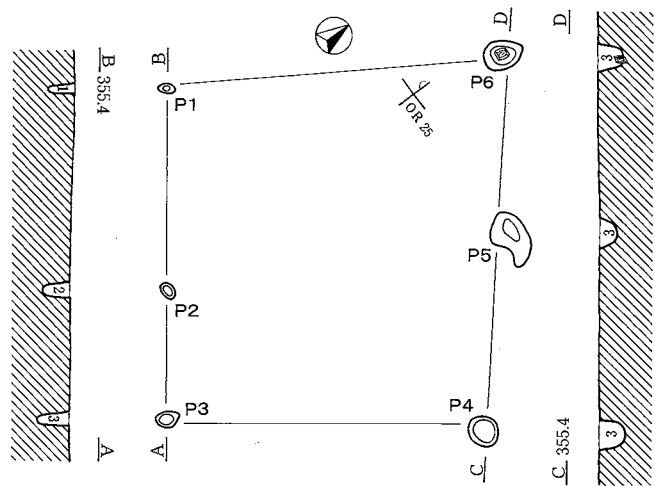
ST 940

1. 黒 褐 (10YR3/2) 砂 炭化物が15%混入
2. 黒 褐 (10YR3/2) 砂
3. 1 に比べ炭化物の混入量が少ない

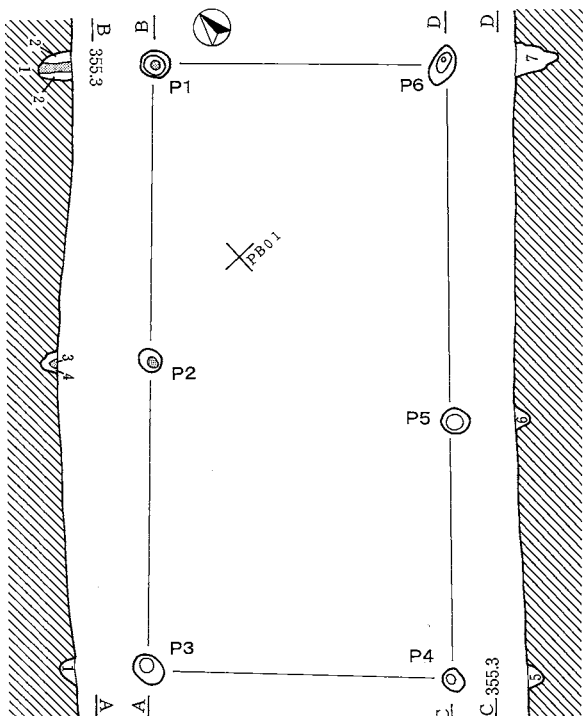
ST 939



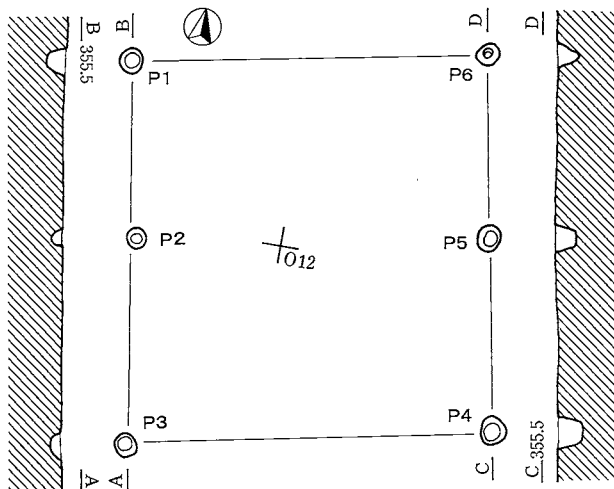
ST 940



ST941



ST942



ST941

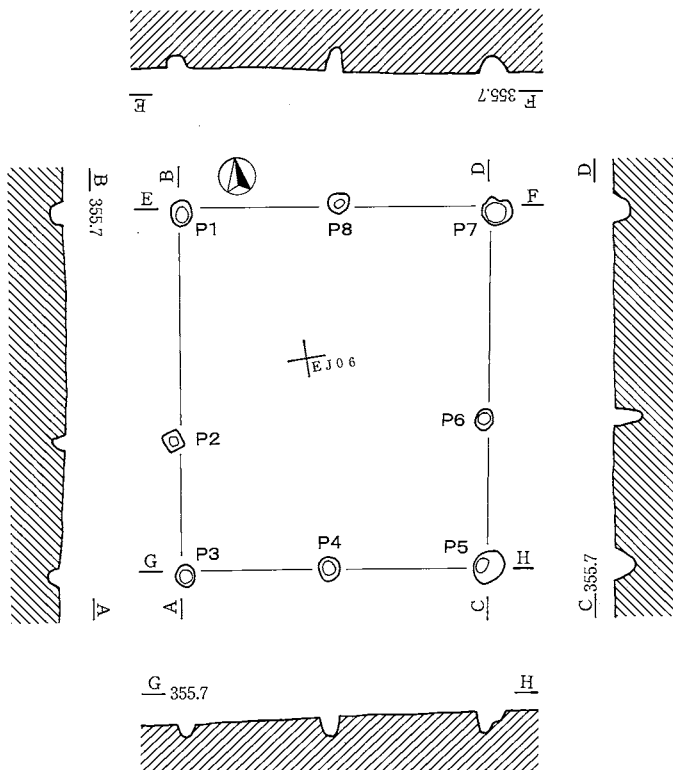
1. 黒 褐 (10YR3/2) 砂
2. 黄 褐 土
3. にぶい黄褐 砂質
4. 黒 褐 (10YR3/2) 砂 にぶい黄褐砂質土が混入
5. 黒 褐 (10YR3/2) 砂ブロック、にぶい黄褐 (10YR4/3) 砂質ブロックの混合
6. 黒 褐 (10YR3/2) 砂 炭化物が点在
7. 黒 褐 (10YR3/2) 砂質

ST942

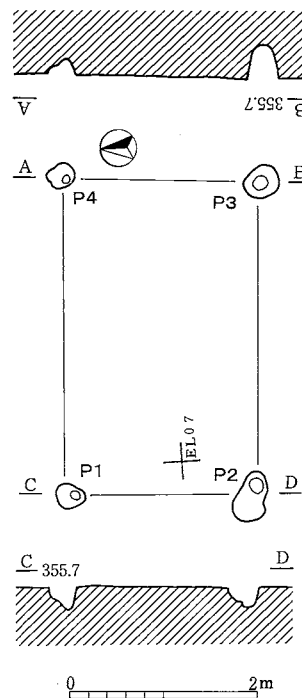
暗 褐 (10YR3/3) 砂質 粘性、しまりなし。黒色粒を多く含む

屋代遺跡群①区集落

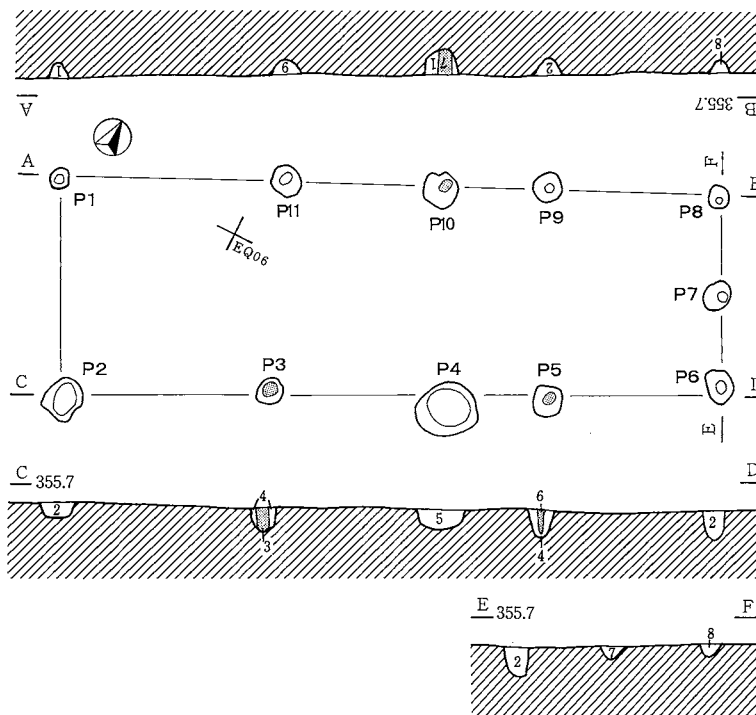
ST13



ST14



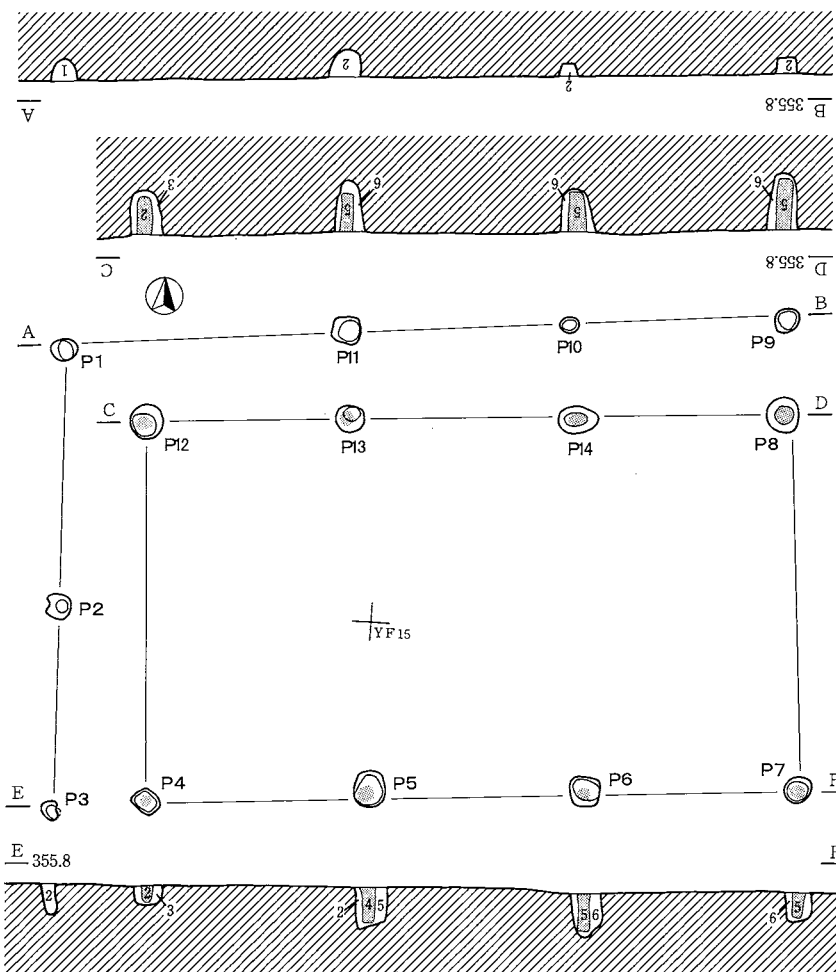
ST 15



ST 15


1. 黒 褐 (10YR2/3) III-1層主体 III-2層、IV層
ブロック混入。炭粒、マンガンを含む
2. 暗 褐 (10YR3/3) 色調以外は1と同質
3. 2と比べ、ブロック混入量が少なく、マンガン
を含まない
4. 2とほぼ同質。マンガンを含まない
5. 1に灰が混入
6. 黒 (10YR1.7/1) III-1層主体。III-2層、IV層
ブロック少量混入。炭粒、灰を含む
7. 黒 褐 (10YR3/2) 色調以外は2と同質
8. にぶい黄褐 (10YR3/4)
9. 2に軽石粒が混入

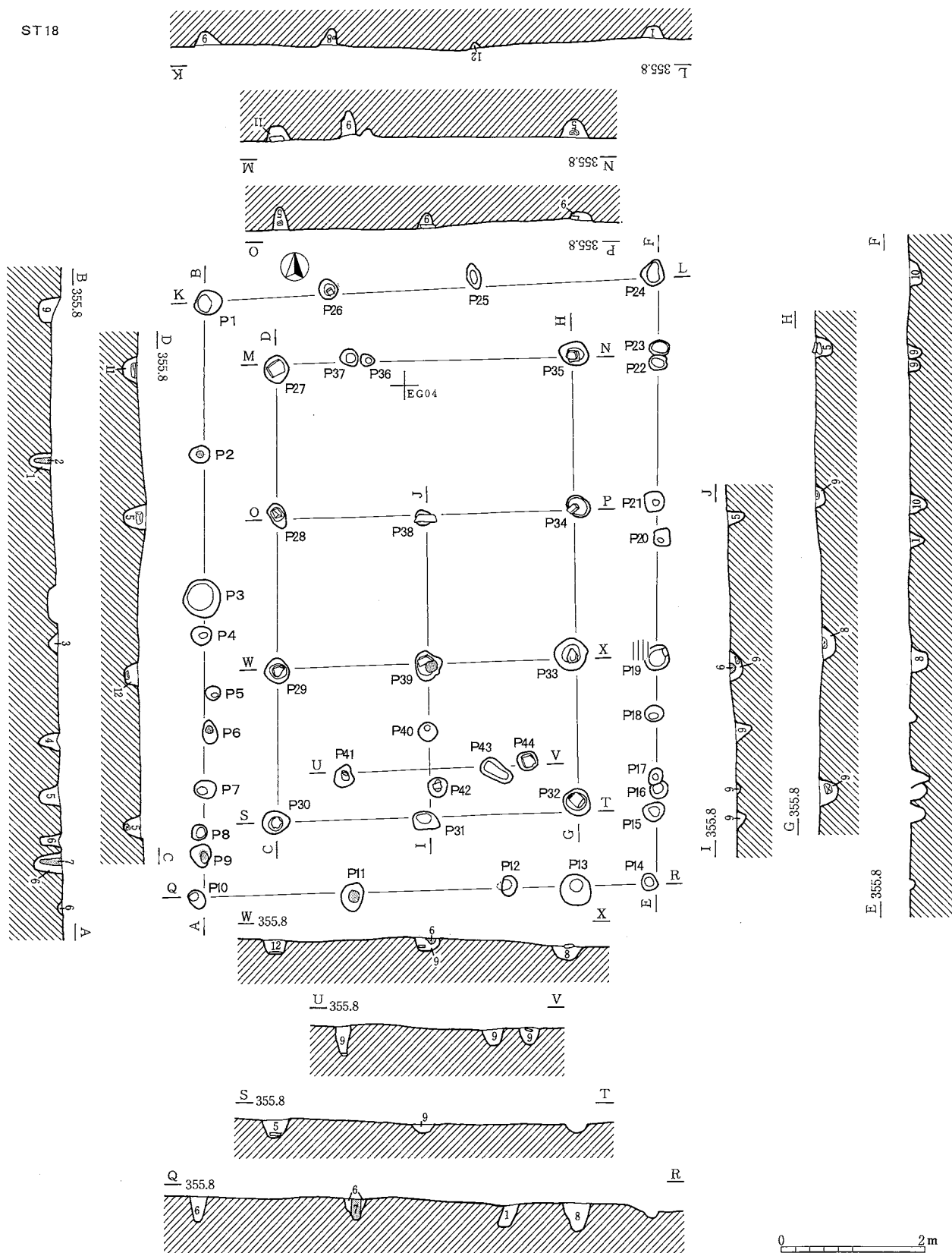
ST 16



ST 16

1. III-1層主体 IV層ブロックが混入。炭化物
粒子、軽石粒を微量含む
2. III-1層主体 IV層ブロックが混入
3. 褐 (10YR4/6) 砂質 炭化物ブロック
が混入
4. III-1層主体 炭化物ブロックが混入
5. 2にVI層ブロックが混入
6. 5に比べブロック混入の量が多い

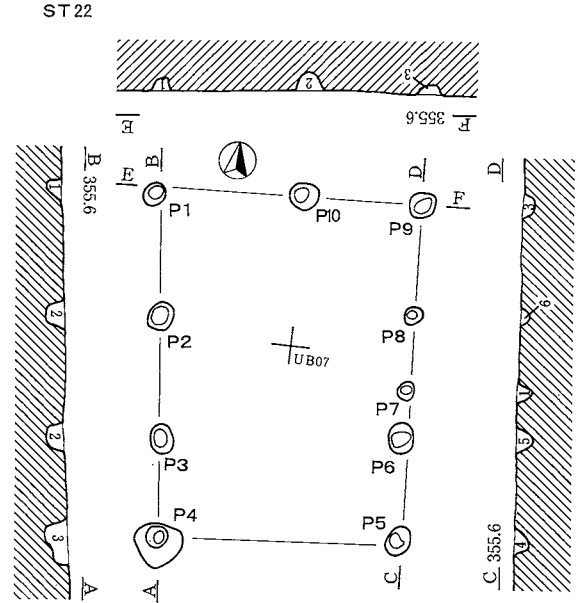
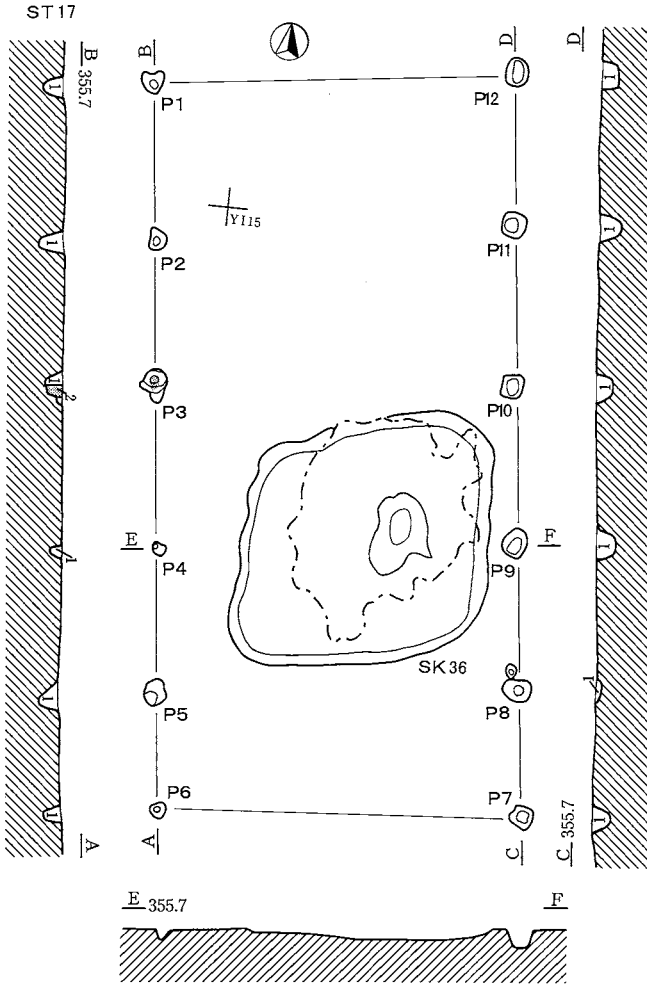




ST 18

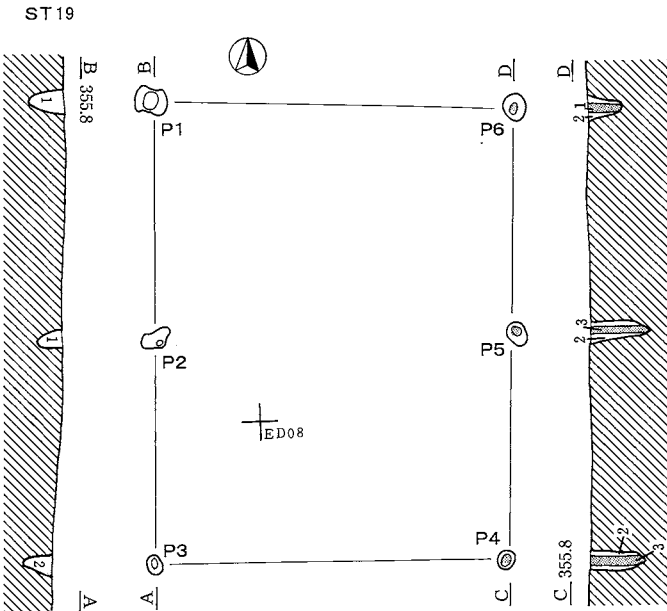
- | | |
|--|--|
| <p>1. III-1層主体 III-2層、IV-1層ブロックが混入</p> <p>2. III-1層主体 III-2層、IV-1層ブロックが少量混入</p> <p>3. III-1層主体 褐色砂質土ブロックが混入</p> <p>4. III-1層主体 炭化物粒子、軽石粒が混入</p> <p>5. III-1層主体 IV-1層ブロック、炭化物粒、軽石粒が混入</p> <p>6. III-1層主体 炭化物粒子が混入</p> | <p>7. III-1層主体 ブロック混入なし</p> <p>8. III-1層主体 IV-1層ブロック、炭化物粒子が混入</p> <p>9. III-1層主体 III-2層、IV-1層、炭化物粒が混入</p> <p>10. III-1層主体 褐色砂質ブロック、炭化物粒が混入</p> <p>11. III-1層主体 III-2層ブロックが多く混入。炭化物粒を含む</p> <p>12. III-1層主体 炭化物粒、軽石粒を含む</p> |
|--|--|

掘立柱建物跡個別図 (中世) 8 (屋代遺跡群①区集落)



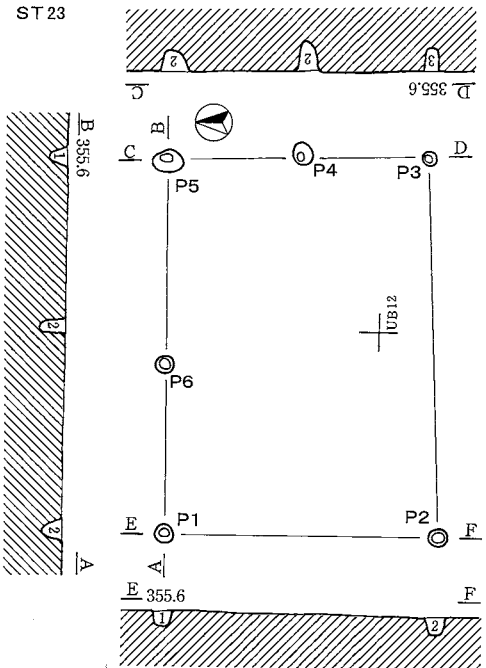
- ST 17
1. III-1層主体 IV層ブロックが混入
 2. 1 に比べブロック混入の量が少ない

- ST 22
1. 黒 褐 (10YR3/2) III-1層主体 III-2層、IV層ブロックが混入
 2. 1 に炭化物粒が混入
 3. 2 にマンガンが混入
 4. 黒 褐 (10YR3/2) III-1層主体 ブロック混入なし
 5. 2 に軽石粒が混入
 6. 黒 褐 (10YR3/2) III-1層主体 III-2層ブロックが多量に混入



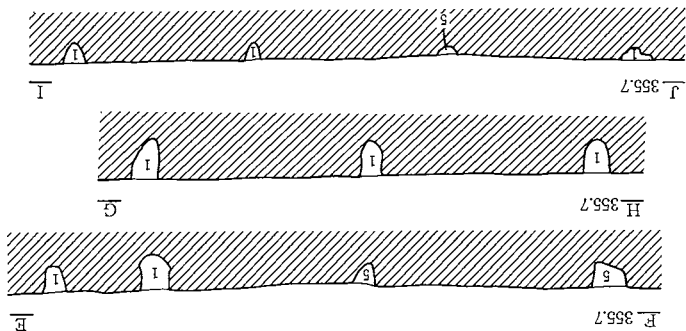
- ST 19
1. III-1層主体 IV-1層ブロックが混入。炭化物、軽石粒を含む
 2. 1 とほぼ同質 軽石粒を含まない
 3. III-1層主体 やや土壌化し、有機質を含む

0 2m



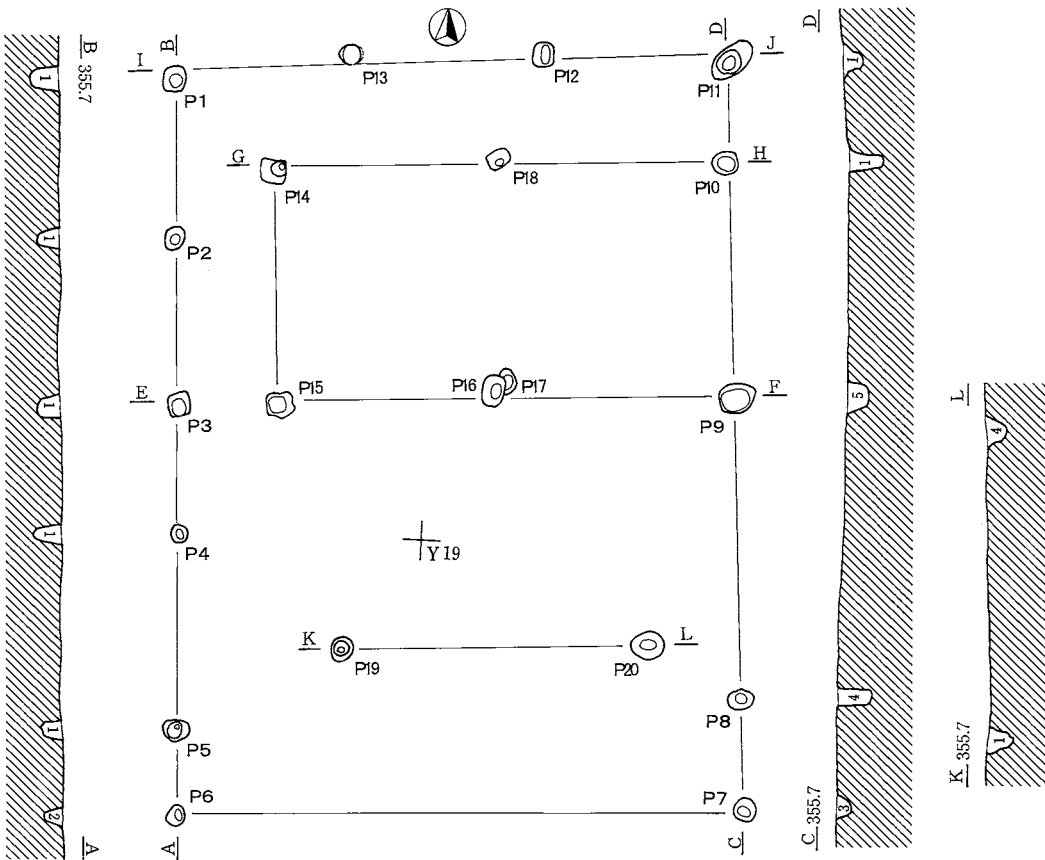
- ST 23
1. 暗 褐 (10YR3/3) III-1層主体 III-2層、IV層ブロックが混入
 2. 黒 褐 (10YR3/2) 1 とほぼ同質。炭化物粒が混入
 3. 黒 褐 (10YR3/2) 1 とほぼ同質

ST 20

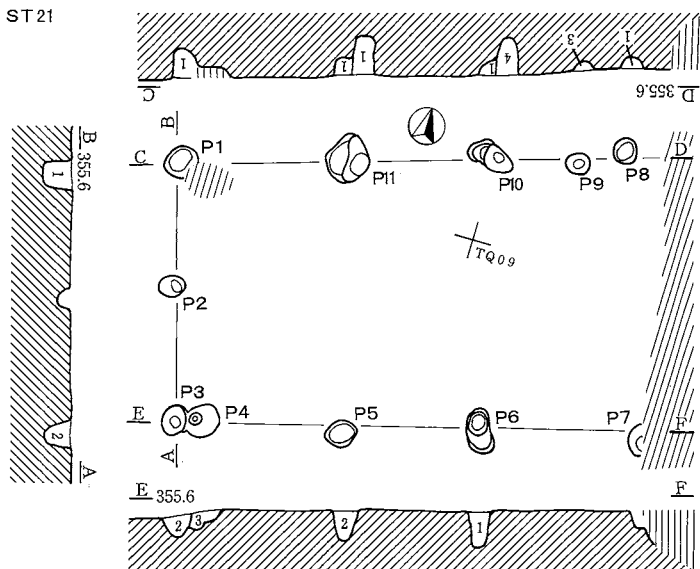


ST 20

1. Ⅲ-1層主体 Ⅳ層ブロックが混入
2. 1に灰のブロックが混入
3. にぶい黄褐 (10YR4/3) Ⅲ-1層主体 Ⅲ-2層、Ⅳ層ブロックが混入。炭化物粒、礫を含む
4. 黒 褐 (10YR2/3) Ⅲ-1層主体 Ⅲ-2層、Ⅳ層ブロックが混入。炭化物粒を含む
5. 暗 褐 (10YR3/3) 4とほぼ同質




ST 21

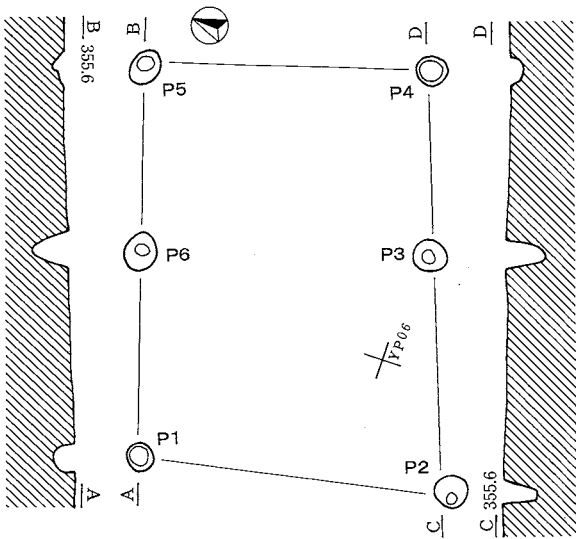


ST 21

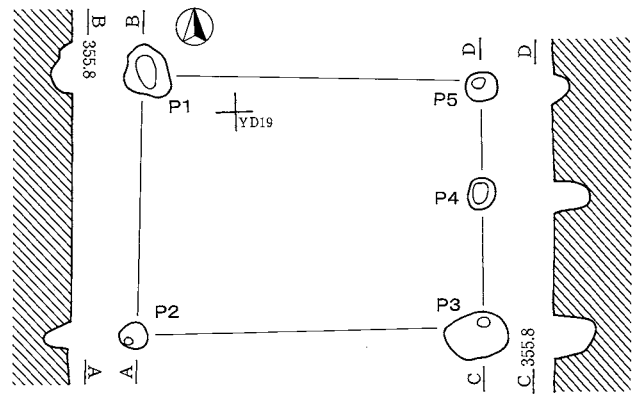
1. 黒 褐 (10YR3/2) Ⅲ-1層主体 Ⅲ-2層、Ⅳ-1層ブロックが混入。炭化物粒を含む
2. 1とほぼ同質。軽石粒を含む
3. 暗 褐 (10YR3/3) Ⅲ-1層主体
4. 黒 褐 (10YR2/3~2/2) Ⅲ-1層主体



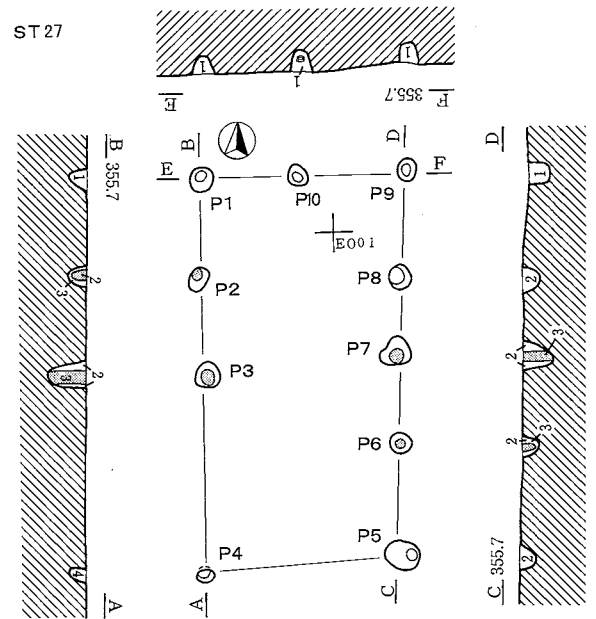
ST24



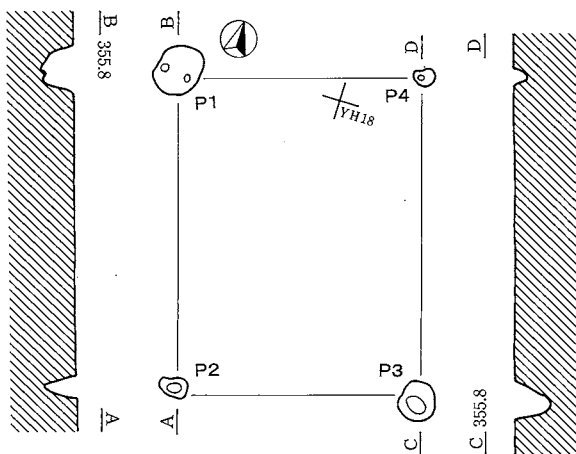
ST 25



ST27



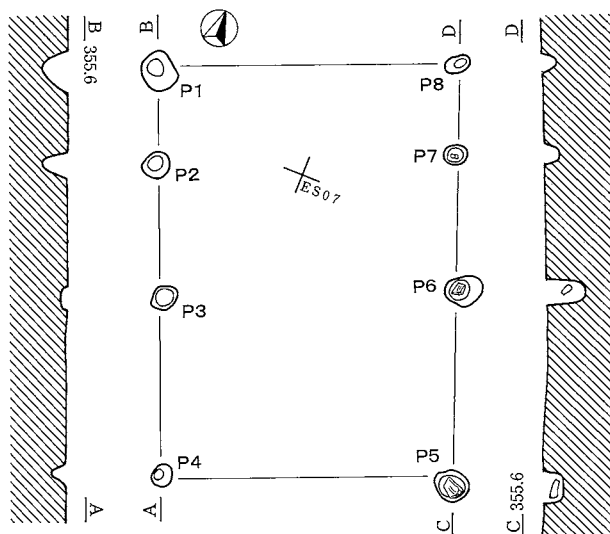
ST 26



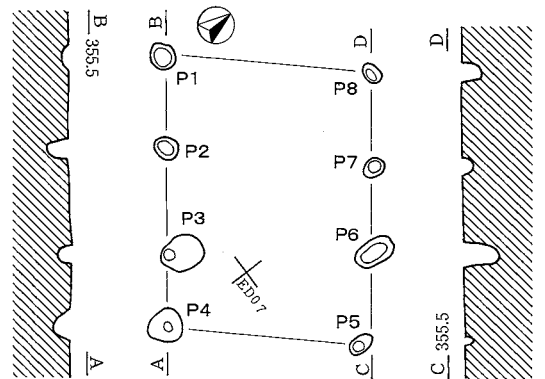
ST 27

1. Ⅲ-1層主体 Ⅲ-2層、Ⅳ層ブロックが混入。炭化物粒を含む
2. Ⅲ-1層主体 Ⅳ層ブロックが多量に混入。炭化物粒を含む
3. 2に比べⅣ層ブロックの混入量が少ない
4. Ⅲ-1層主体 Ⅲ-2層、Ⅳ層ブロックが混入。マンガンが塊状で混入

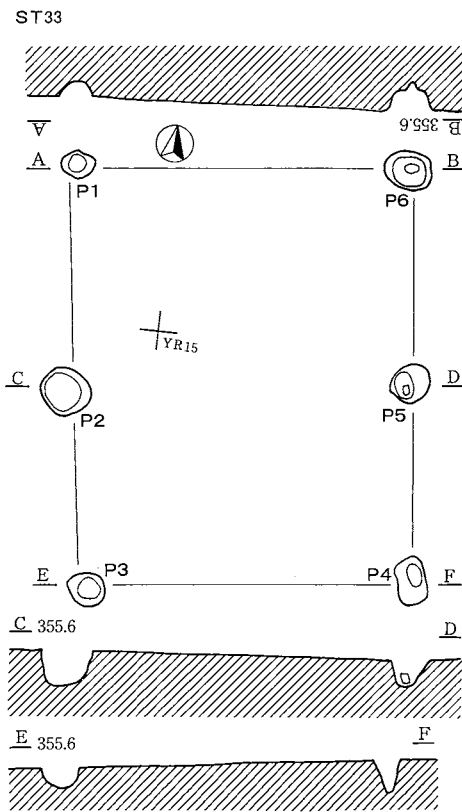
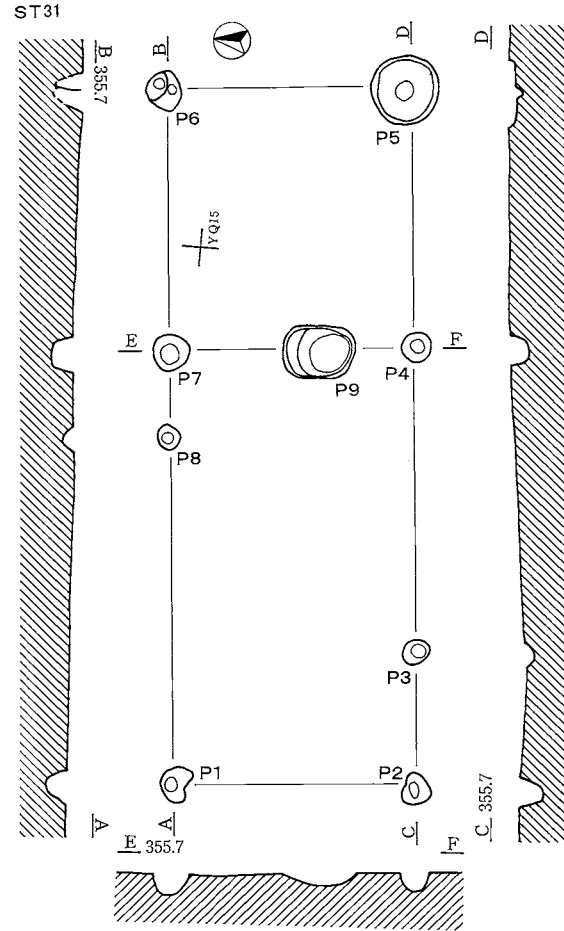
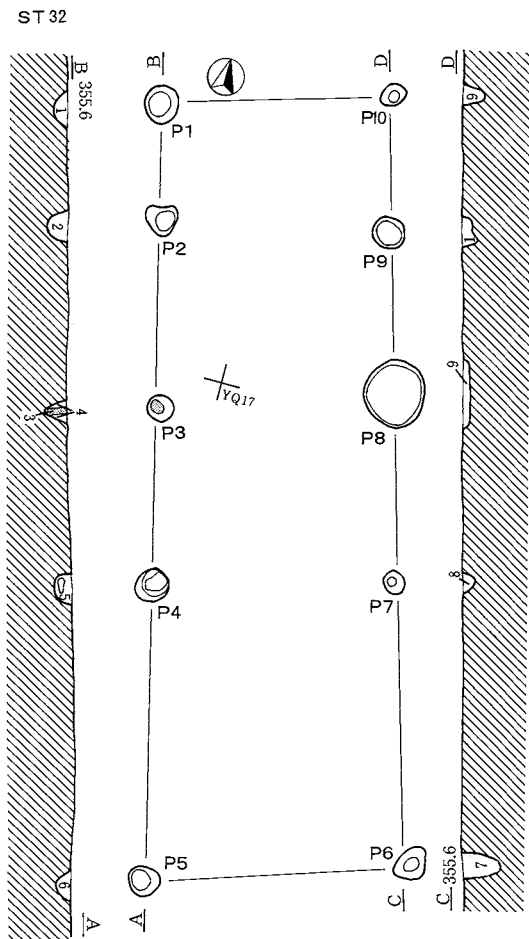
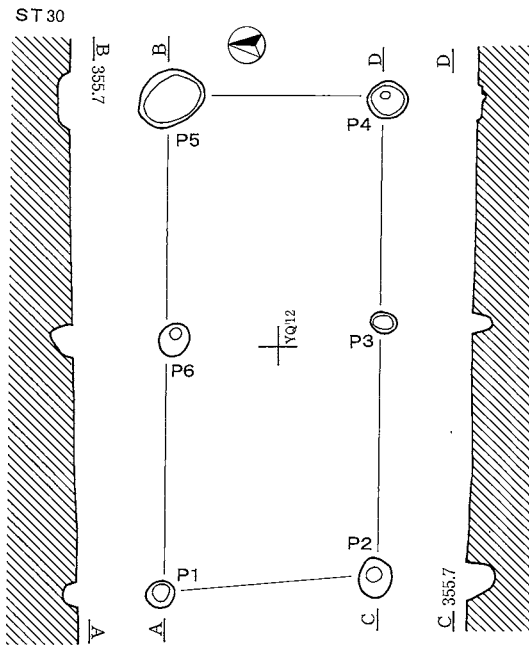
ST 28




ST 29



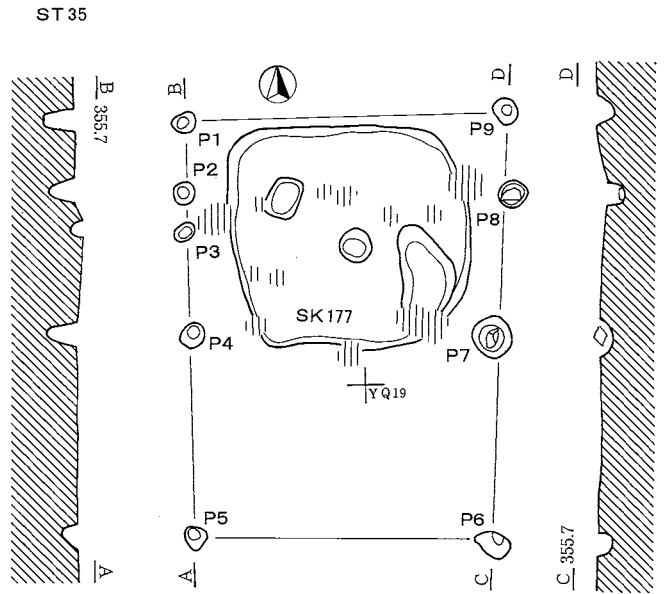
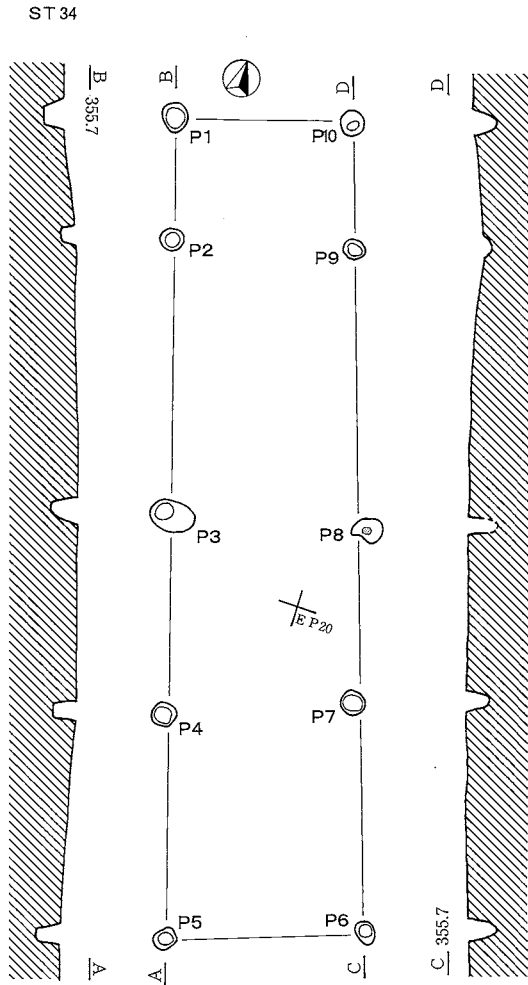
0 2m



- ST 32
1. 黒 褐 (10YR3/2) III-1層主体 III-2層、IV層ブロックが混入。炭粒、軽石粒を含む。
 2. 暗 褐 (10YR3/4) III-1層主体 III-2層、IV層ブロックが混入。炭粒を含む
 3. 黒 褐 (10YR2/3) 1と同質 4. 2に軽石粒が混入 5. 1にマンガンが混入
 6. 1とほぼ同質だが、炭化物粒、軽石粒を含まない 7. 黒 褐 (10YR3/2) 2と同質
 8. 暗 褐 (10YR3/4) III-1層主体 III-2層、IV層ブロックが混入。マンガンを含む
 9. III-1層主体 IV-1層ブロックが混入。炭化物粒、マンガンを含む

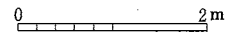
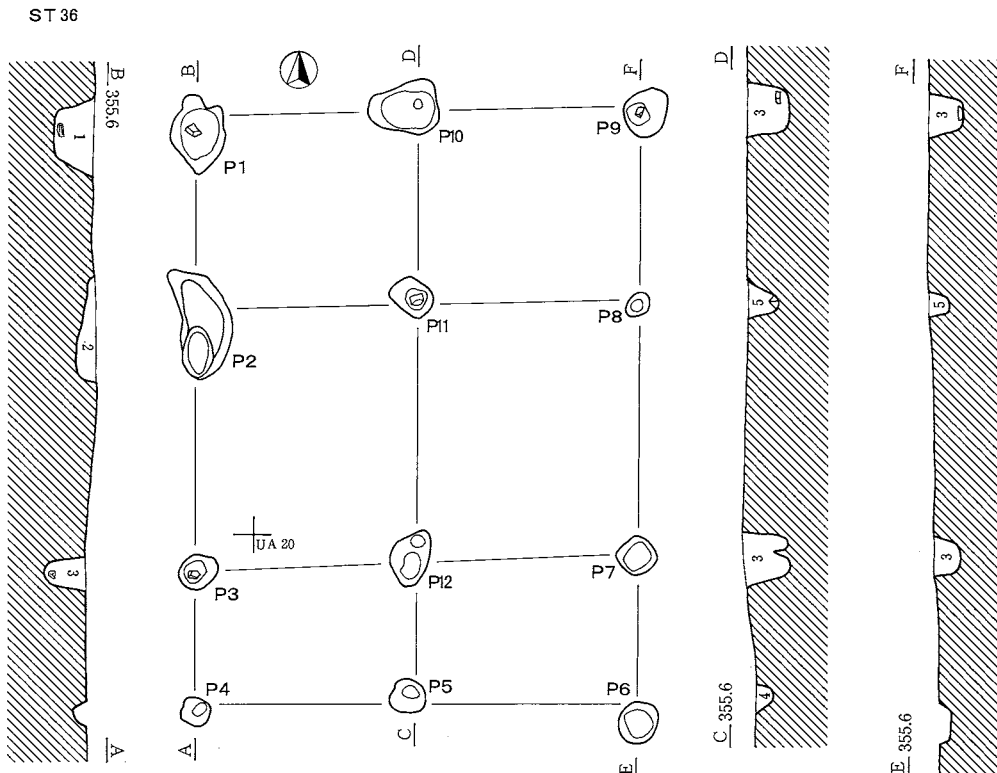


掘立柱建物跡個別図 (中世) 12 (屋代遺跡群①区集落)



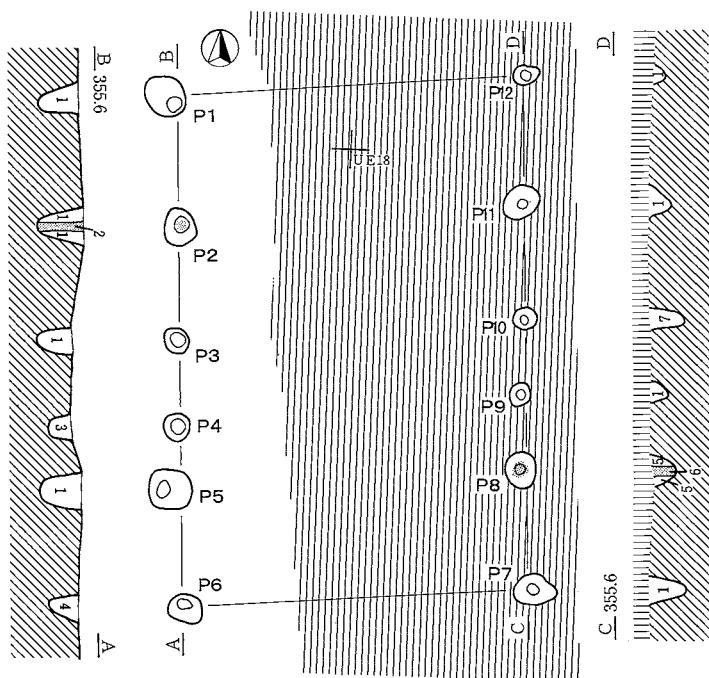
ST 36

1. 暗 褐 (10YR3/3) Ⅲ-1層主体 Ⅲ-2層、Ⅳ層ブロックが混入。
炭粒を含む
2. 黒 褐 (10YR2/3) 1と同質
3. 黒 褐 (10YR3/2) 1と同質
4. 1とほぼ同質だが、Ⅳ-1層ブロックの混入量が多い
5. 1にマンガンが混入



掘立柱建物跡個別図 (中世) 13 (屋代遺跡群①区集落)

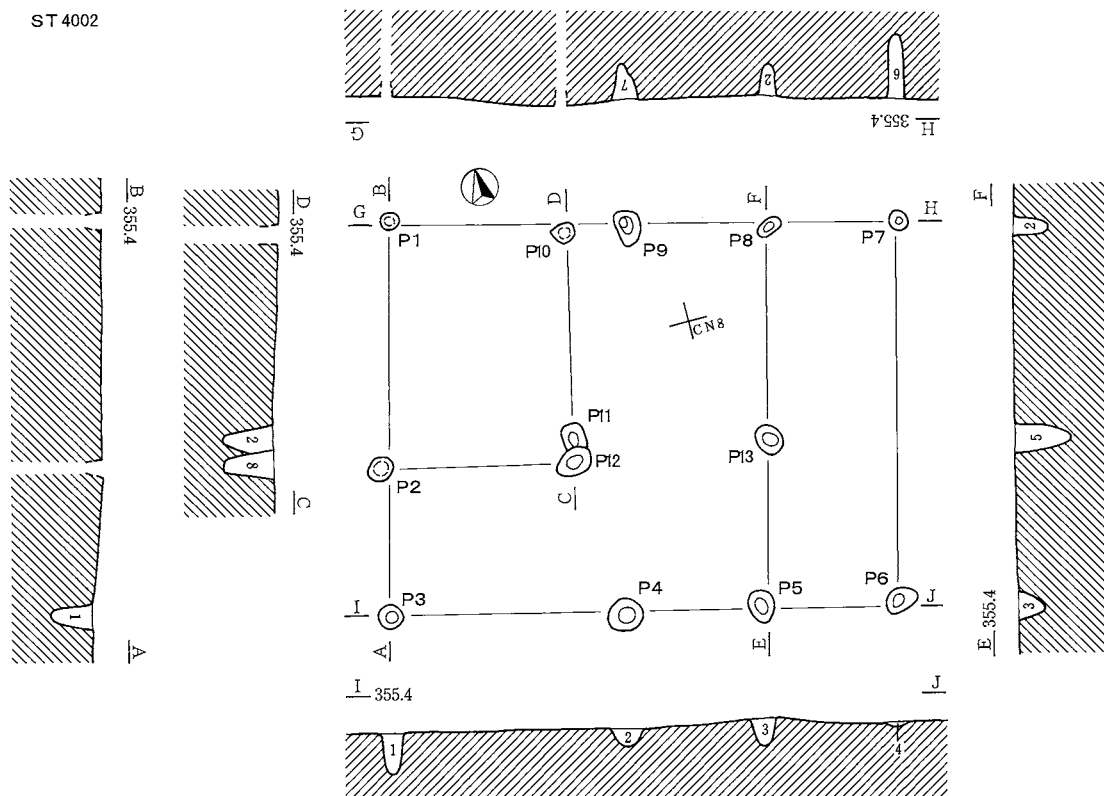
ST 37



- ST 37
1. 黒 褐 (10YR3/2) III-1層主体 III-2層、IV層ブロックが混入。炭化物粒を含む
 2. ー (柱痕部)
 3. 1 に焼土が混入する
 4. 黒 褐 (10YR3/2) III-1層土
 5. 1 と同質だが、IV-1層ブロックの混入量が多い
 6. 黒 褐 (10YR2/3) 1 と同質
 7. 1 と同質だが、III-2層ブロックと炭化物の混入量が多い

屋代遺跡群④～⑥区集落

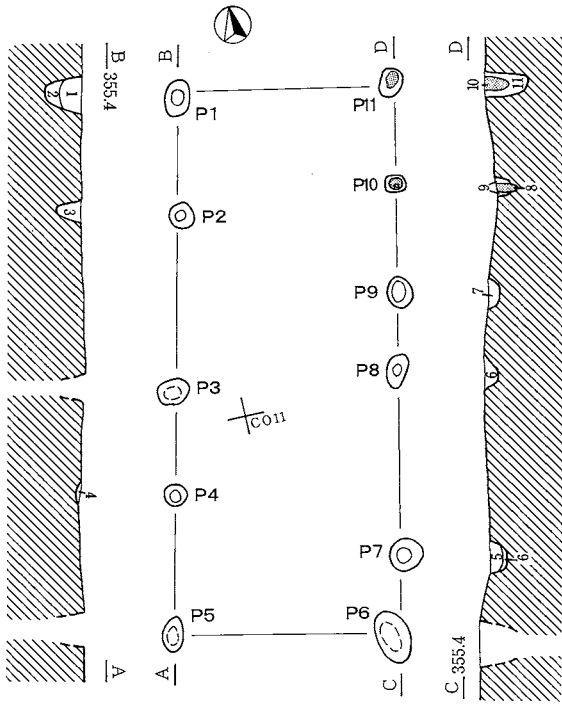
ST 4002



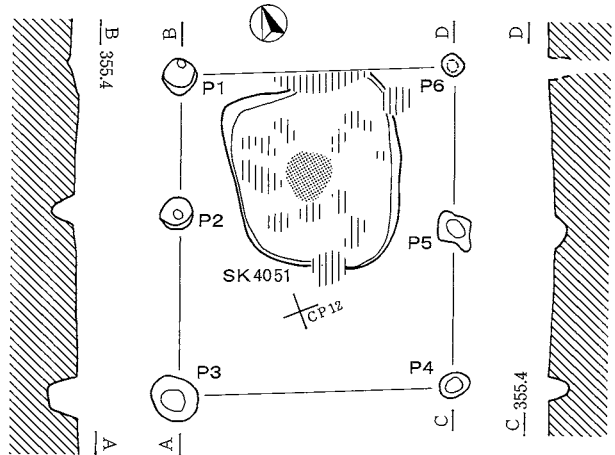
- ST 4002
1. 暗 褐 (10YR3/3) III-1層主体 III-2層、IV-1層ブロックが混入。マンガンを含む
 2. 黒 褐 (10YR2/3) 1 とほぼ同質だが、マンガンを含まない
 3. 黒 褐 (10YR3/2) III-1層主体 III-2層、IV-1層ブロックが混入。炭粒、焼土を含む
 4. 黒 褐 (10YR3/2) 2 と同質
 5. 黒 褐 (10YR2/2) 3 と同質
 6. 暗 褐 (10YR3/4) 2 と同質
 7. 黒 褐 (10YR2/3) III-1層主体 III-2層、IV-1層ブロック混入。炭粒、マンガンを含む
 8. 黒 褐 (10YR2/3) 2 と同質

0 2m

ST 4003



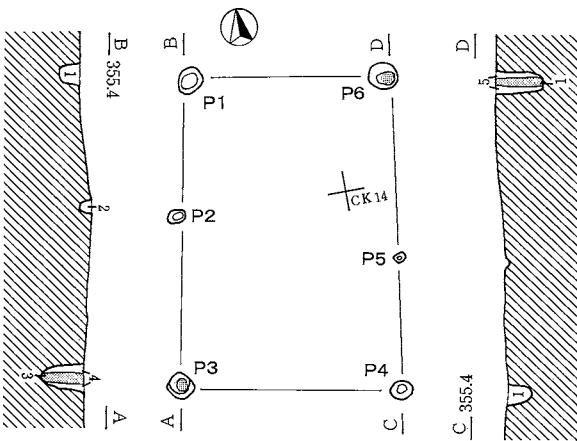
ST 4004



ST 4003

1. 暗 褐 (10YR3/3) III-1層主体 III-2層、IV-1層ブロックが混入
2. にぶい黄褐 (10YR4/3) III-1層主体 III-2層、IV-1層ブロックが混入
灰、マンガンを含む
3. 暗 褐 (10YR3/4) 1 とほぼ同質だが、炭化物粒が混入する
4. 黒 褐 (10YR3/2) 1 と同質
5. 黒 褐 (10YR2/3) III-1層主体 IV-1層ブロックが混入
6. 暗 褐 (10YR3/4) 5 と同質だが、IV-1層ブロックが大きい
7. 暗 褐 (10YR3/4) 1 と同質だが、焼土が混入する
8. 黒 褐 (10YR3/2) III-1層土
9. 暗 褐 (10YR3/4) III-2層主体 III-1層土、炭化物を含む
10. 暗 褐 (10YR3/4) III-1層主体 III-2層、IV-1層ブロックが混入
11. 黒 褐 (10YR3/2) 10に比べ、IV-1層ブロックの混入量が多く、炭化物を含む

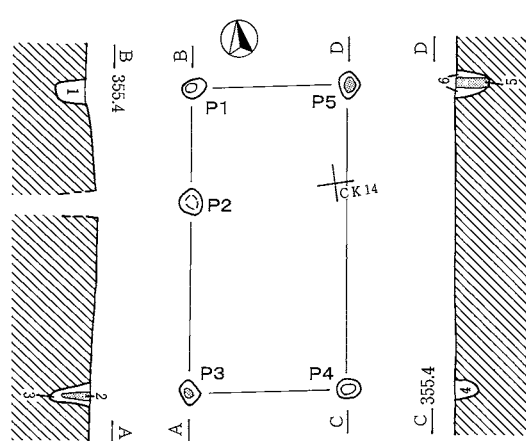
ST 4005



ST 4005

1. 黒 褐 (10YR3/2) III-1層主体 III-2層、IV-1層ブロックが混入。マンガンを含む
2. 黒 褐 (7.5YR3/2) 1 と同質
3. 黒 褐 (10YR2/2) III-1層主体 III-2層、IV-1層ブロックが混入。焼土を含む
4. 暗 褐 (10YR3/4) 粘土 砂が混入する
5. 暗 褐 (10YR3/3) 1 に比べ、IV-1層ブロックの混入量が多く、マンガン粒が大きい

ST 4006

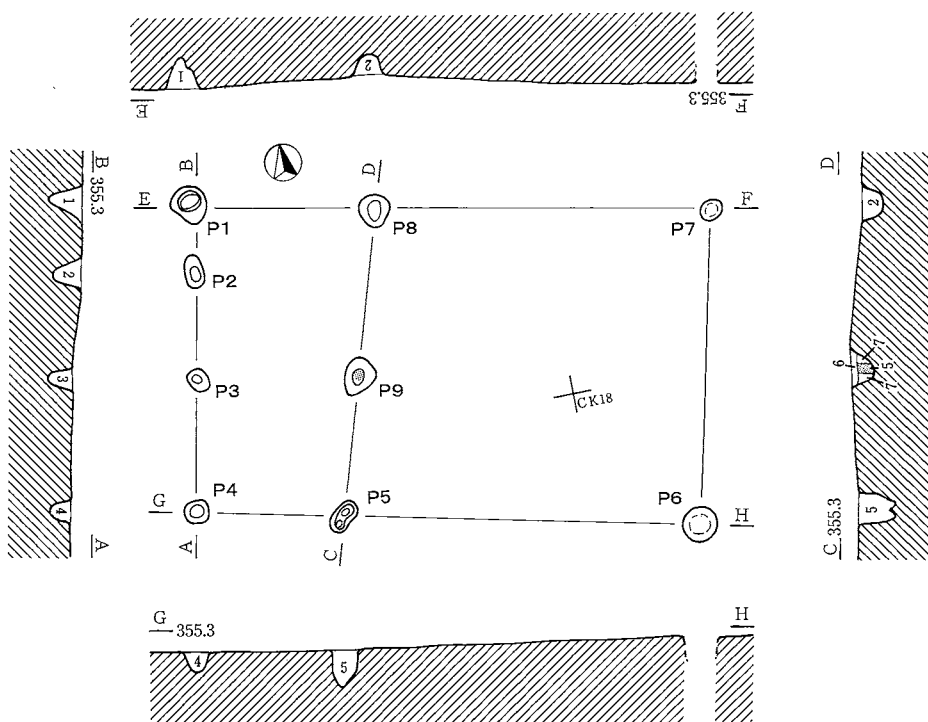


ST 4006

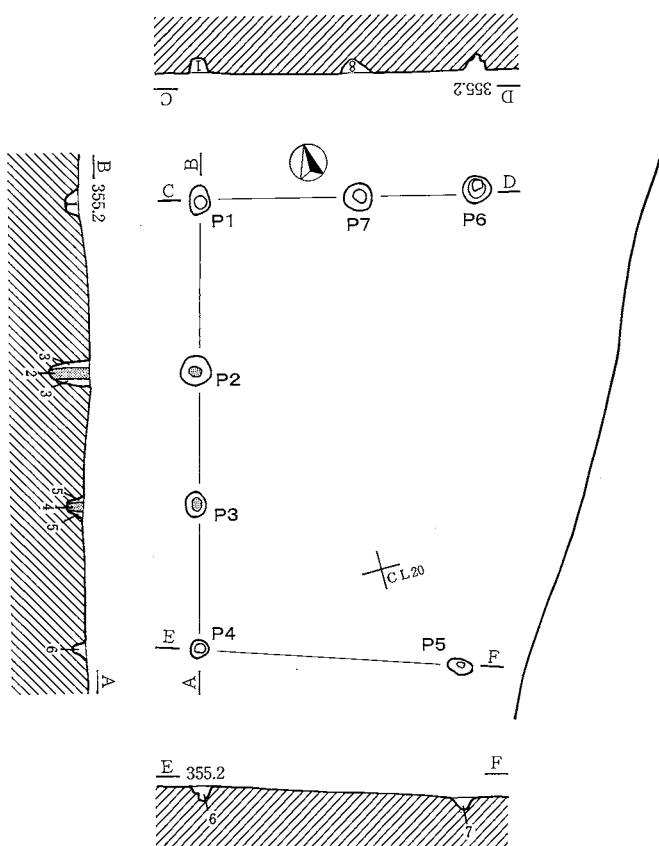
1. 黒 褐 (10YR2/3) III-1層主体 III-2層、IV-1層ブロックが混入、マンガンを含む
2. にぶい黄褐 (10YR4/3) 粘土 砂を含む
3. 黒 褐 (10YR3/2) III-1層主体 III-2層、IV-1層ブロックが混入、炭化物を含む
4. 1 に炭化物粒が混入する
5. 暗 褐 (10YR3/3) 1 と同質
6. 褐 (10YR4/4) III-1層、III-2層、IV-1層土の混合

0 2m

ST 4007



ST 4008



ST 4007

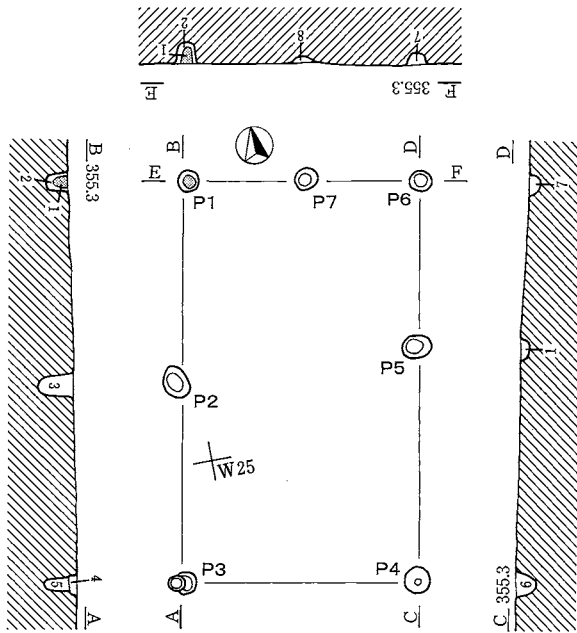
1. 黒 褐 (10YR2/2) III-1層主体 III-2層、IV-1層ブロックが混入。炭化物粒を含む
2. 黒 褐 (10YR3/2) 1と同質
3. 黒 褐 (10YR2/3) III-1層主体 III-2層、大きめのIV-1層ブロックが混入。炭化物粒、マンガンを含む
4. 褐 (10YR4/4) III-1層主体 III-2層、IV-1層ブロックが混入。マンガンを含む
5. 黒 褐 (10YR3/2) III-1層主体 III-2層、IV-1層ブロックを含む
6. 暗 褐 (10YR3/3) III-1層主体 III-2層ブロックが混入。マンガンを含む
7. 褐 (10YR4/4) 粘土質 III-1層土を含む

ST 4008

1. 暗 褐 (10YR3/3) III-1層主体 III-2層、IV-1層ブロックが混入。炭化物粒、マンガンを含む
2. 黒 褐 (10YR2/3) III-1層主体 III-2層ブロックが混入。マンガンを含む
3. 褐 (10YR4/4) 1とほぼ同質だが、炭化物を含まない
4. 黒 褐 (10YR3/2) III-1層土 炭化物粒を含む
5. 褐 (10YR4/4) III-2層と粘土の混合
6. 暗 褐 (10YR3/3) 1とほぼ同質だが、炭化物を含まない
7. 黒 褐 (10YR2/3) III-1層土 マンガンを含む
8. 暗 褐 (10YR3/3) III-1層主体 III-2層、IV-1層ブロックが混入

0 2m

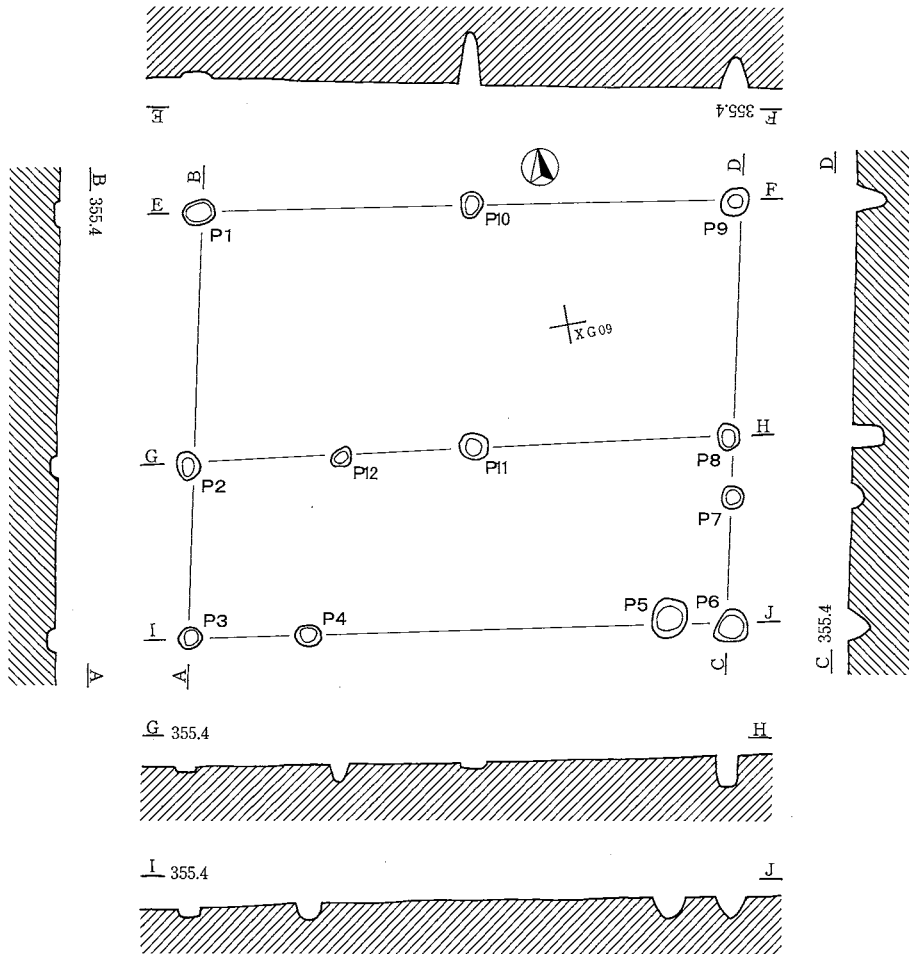
ST 4009



ST 4009

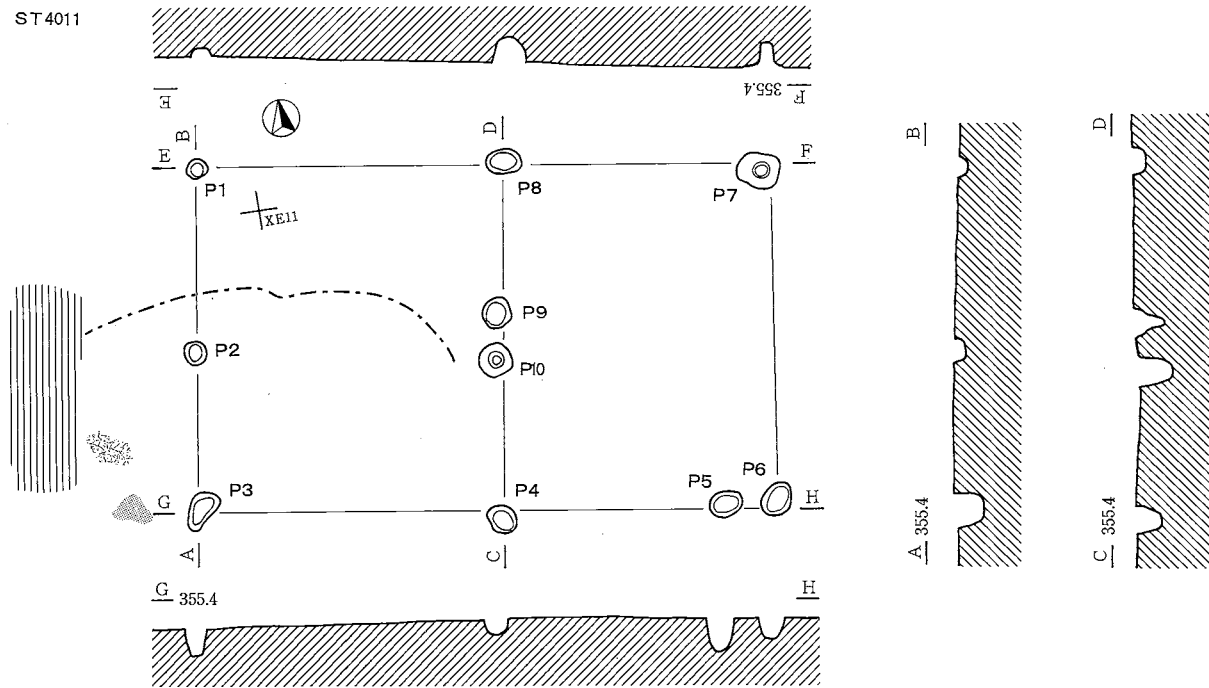
1. 黒 褐 (2.5Y3/2) III-1層主体 IV-1層ブロックが混入
2. にぶい黄褐 (10YR4/3) III-2層とIV-1層の混合 マンガンを含む
3. 1 に微量の炭化物、焼土、マンガンが混入
4. 黒 褐 (10YR3/2) III-1層主体 IV-1層ブロックが微量混入
5. 暗 褐 (10YR3/4) VI層土主体 III-1層、IV層土が少量混入
6. 黒 褐 (10YR3/2) 4 とほぼ同質だが、炭化物粒を含む
7. 暗灰黄 (2.5Y4/2) III-1層主体 IV-1層ブロックが混入。マンガンを含む
8. 7 とほぼ同質だが、IV-1層ブロックを含まない

ST 4010

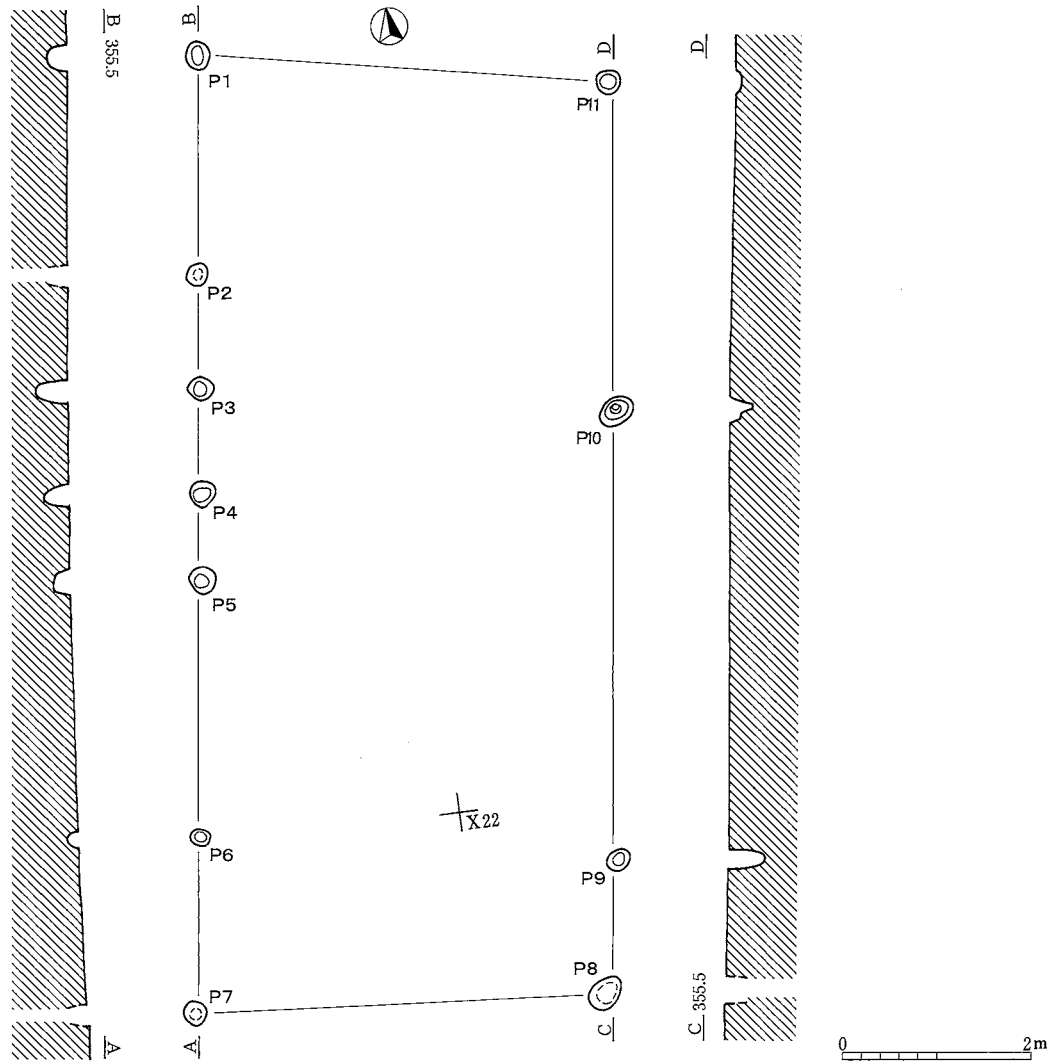


0 2m

ST4011



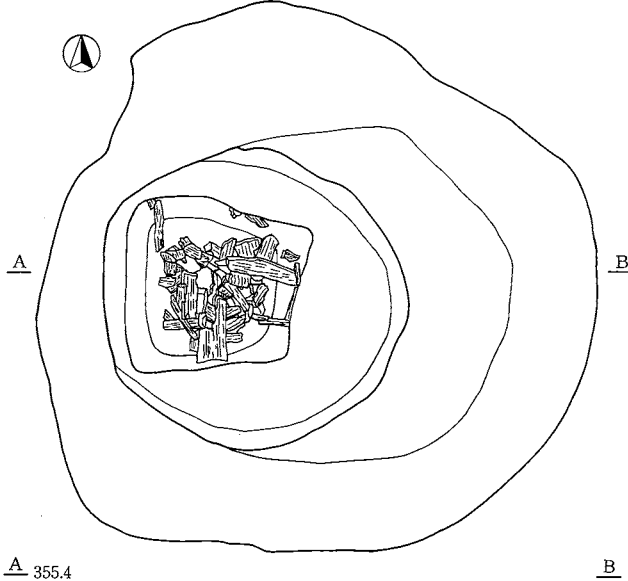
ST4012



掘立柱建物跡個別図 (中世) 18 (屋代遺跡群④~⑥区集落)

墓坑・井戸跡ほか (SK)
更埴条里遺跡K地区集落

SK9205

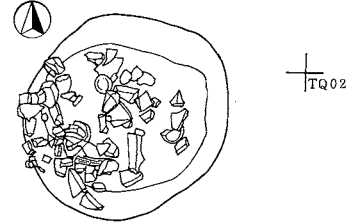


A 355.4

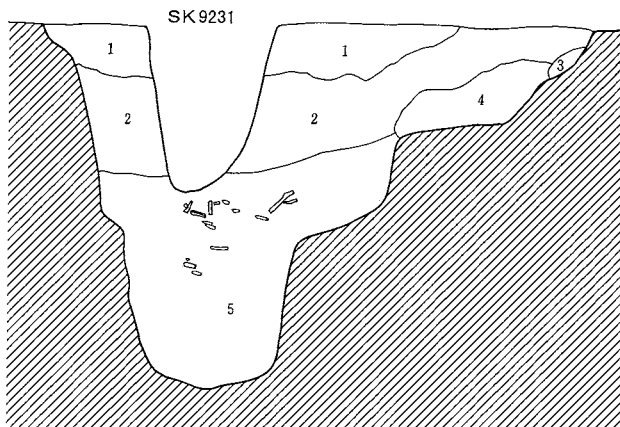
B

SK9231

TR01



TQ02



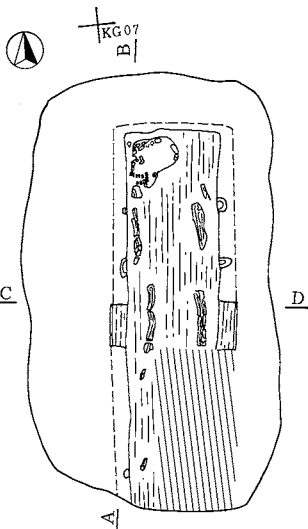
SK9205

1. 黒 (10YR1.7/1) 細砂 褐色粘性土ブロックが混入
2. 黒 (10YR1.7/1) しまりよし。多量のブロックが混入
3. 黒 (10YR1.7/1) しまり、粘性が強い
4. 黒 (10YR1.7/1) しまりよし。褐色粘性土ブロックが細かい
5. オリーブ黒 (5Y2/2) 粘性の強い砂質

SK9235

1. 黄 褐 (2.5Y5/4) 砂質 粒子が細かい
2. 暗 褐 (10YR3/4) 砂質
3. 2、黄褐砂～シルトブロック、黒褐粘性シルトブロックの混合
4. 3に比べ黒褐土ブロックが大きく、2の混入が少ない
5. 腐植した板材に3が混入
6. 木質部
7. 4に比べ黒褐土ブロックの混入が多い

SK9235

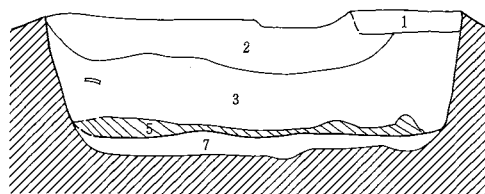


C

D


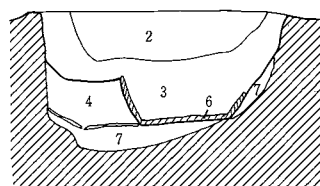
A 355.3

B

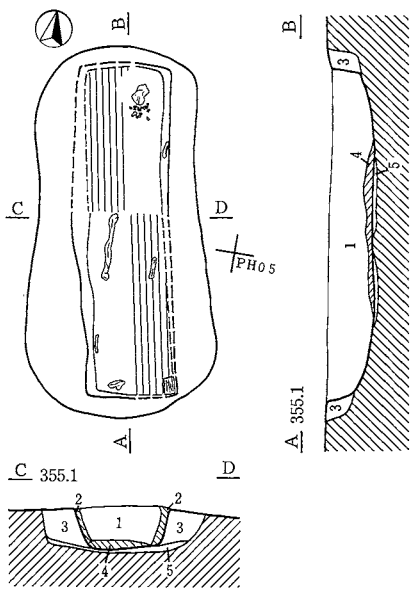


C 355.3

D



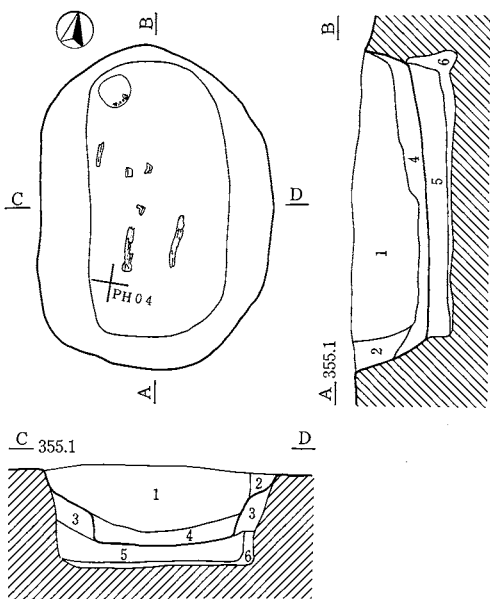
SK9262



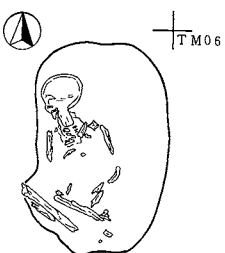
SK9262

1. にぶい黄褐 砂質 III-2層に似るがやや暗い
2. 明青灰 ややシルト混じりの砂質 木質を多く含む
3. 青灰 ややシルト混じりの砂質
4. 青灰 3に比べ粘性がある
5. 暗青灰 シルト混じりの砂質

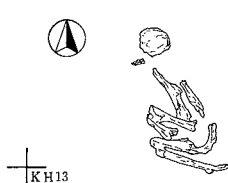
SK9269



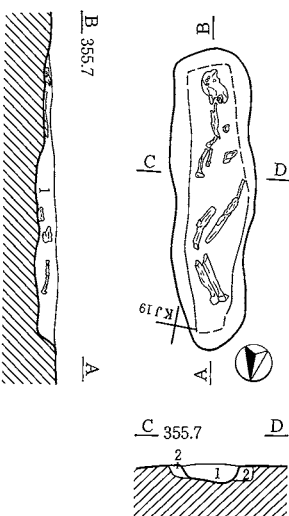
SK9390



SK9487



SK9263



SK9263

1. 黒 褐 (10YR3/2) 砂質 粒子が細かく、やや粘性をもつ。黄褐土ブロックが混入
2. 1、IV-1層ブロック、VI層ブロックの混合

SK9267

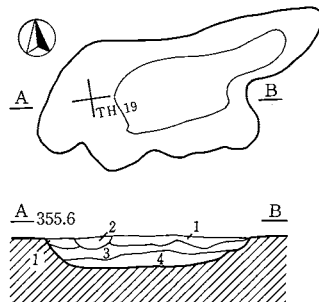
1. 黒 褐 (10YR2/3) 砂質 粒子粗く、やや粘性をもつ。

SK9269

1. 灰 褐 砂質 (III-1層近似) 主体 III-2層、IV-1層、VI層ブロックが混入
2. 1と同質だが、VI層ブロックの混入が少ない
3. 灰 褐 砂質
4. 灰 褐 砂質 骨を含む
5. 4とほぼ同質
6. 灰黄褐 (10YR4/2) 粘性土 しまりよし。酸化鉄分ブロックが混入

屋代遺跡群①区集落

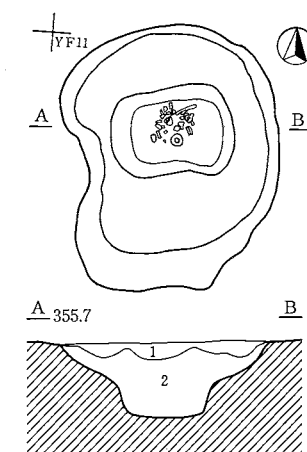
SK1



SK1


1. 黒 褐 (10YR3/2) 粗砂 粘性なく、しまり弱い。III-1層に対応する。焼土粒、炭化物が多量に混入。全体に骨片を含む
2. 1にさらに炭化物が混入。大粒の焼土が混入する
3. III-2層砂に近似 部分的に1のブロック、炭化物、焼土粒が混入する
4. III-2層砂に骨片が少量混入。1の大きなブロックも混入

SK11

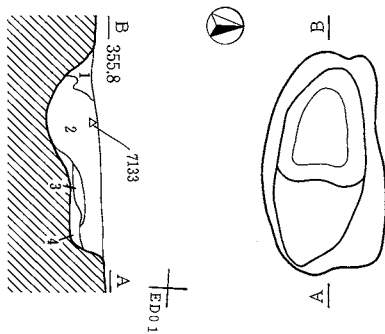


SK11

1. 暗 褐 (10YR3/3) 砂 灰、焼骨が少量混入する
2. 黒 褐 (10YR3/1) 砂 灰、焼骨が多量に混入する



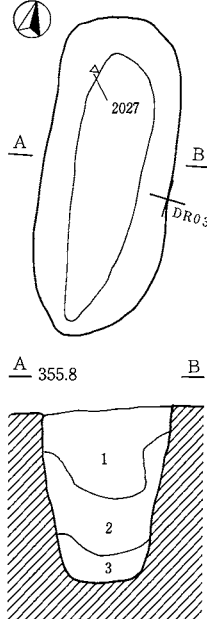
SK27



SK27

1. 赤 褐 (5YR4/6) 赤褐土と黄色土の混合
2. 黒 褐 (7.5YR3/1) 砂質 灰色土粒、黄色土塊を含む
3. 褐 灰 (7.5YR4/1) 砂質 灰色土が混入する
4. 明黄褐 (10YR6/6) 粘質土 黒色土が混入する

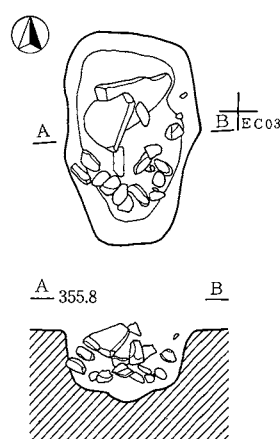
SK44



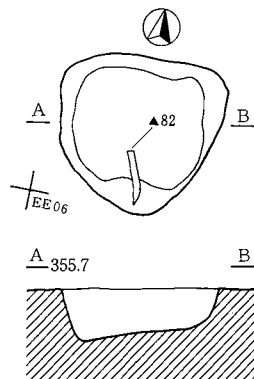
SK44

1. 黒 褐 (10YR3/2) 砂
2. 暗 褐 (10YR3/3) 砂 黄褐土ブロックが混入する
3. 暗 褐 (10YR3/3) 砂 やや灰色がかかる。ブロック混入がなく、粘性あり

SK47



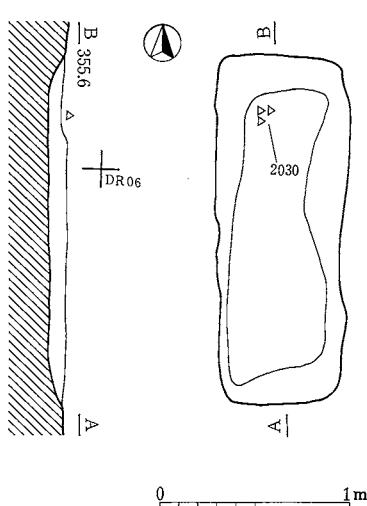
SK56



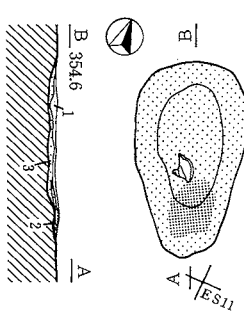
SK56

にぶい黄褐 (10YR4/3) III-1層主体 パミスわずかに散在。炭化物が混入。IV-1層ブロックが特に底部を中心に混入

SK57



SK252



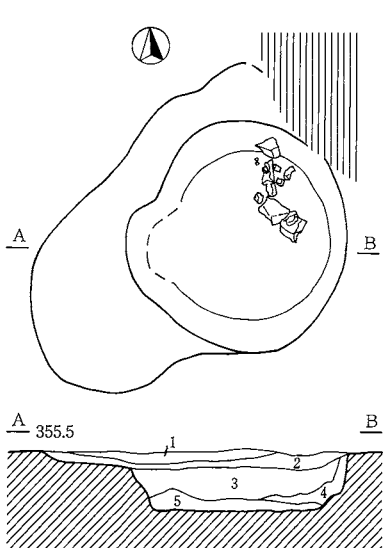
SK57

にぶい黄褐 (10YR4/3) III-1層がやや土壌化した砂質主体 IV-1層ブロックが混入。マンガンが微量混入

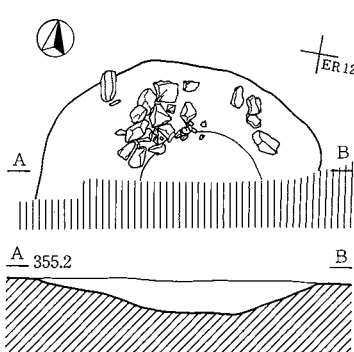
SK252

1. 黒 褐 (10YR3/2) III-1層主体。炭化物が混入。骨片を含む
2. 明黄褐 (10YR6/8) 火床
3. 灰黄褐 (10YR6/2) 焼土

SK264



SK272



SK264

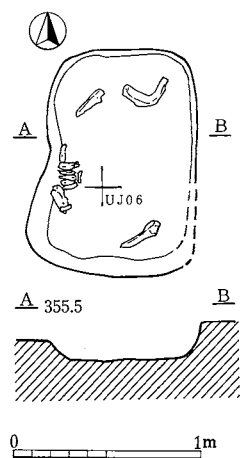
1. 黒 褐 (10YR3/2) III-1層主体 IV-1層ブロックを含む。炭化物をわずかに含む
2. 黒 褐 (10YR2/2~2/3) 1 に比べIV-1層ブロックが小さく、炭化物の混入が多い
3. 黒 褐 (10YR3/2) 細砂 III-1層主体。IV層、VI層ブロックを若干含む。炭化物がわずかに混入
4. 3 とほぼ同質だが、IV層、VI層ブロックの混入量が多い
5. IV層、VI層ブロックの混合 VI層の混入量が多く、III-2層も含む。大きめの炭化物片が混入

SK272

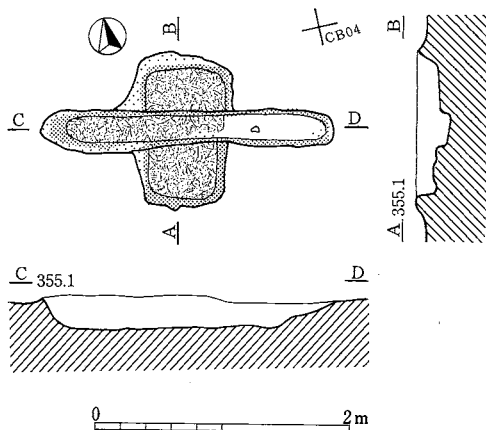
黒褐~褐灰 (10YR3/2~4/2) 灰色がかかる黒褐砂質土 III-1層主体。ややグライ化、土壌化する。炭化物が混入。軽石粒を若干含む。骨片が出土

屋代遺跡群④～⑥区集落

SK374

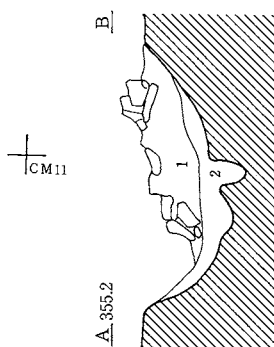


SF4501



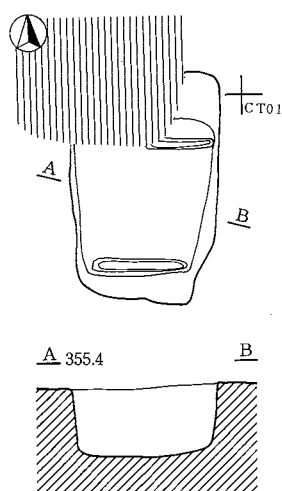
SF4501
 褐 灰 (10YR4/1) 砂質 黒褐土ブロック、
 にぶい黄褐土ブロックが混入

SK4052

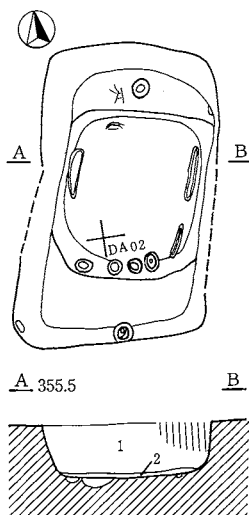


SK4052
 1. 黒 褐 (10YR3/1) III-1層主体 鉄塊、鉄滓、鉄剥片を含む。
 マンガン、鉄分、炭化物が集積。焼土が少量混入
 2. 1に粘土粒 (IV-1層) が混じったもの。砂質も強まる。
 (掘方か?)

SK4180



SK4182

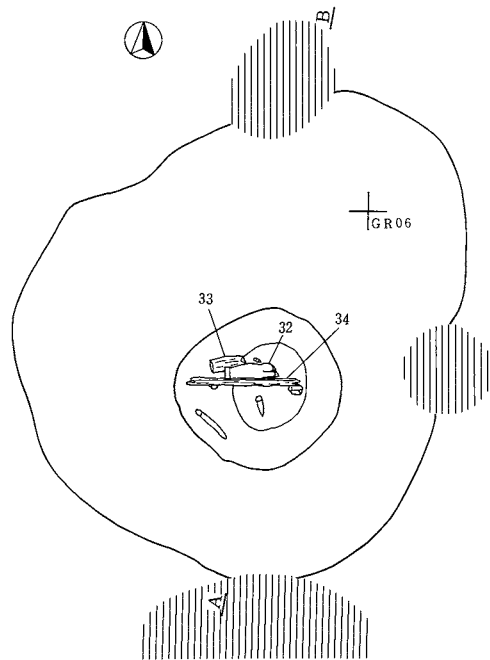
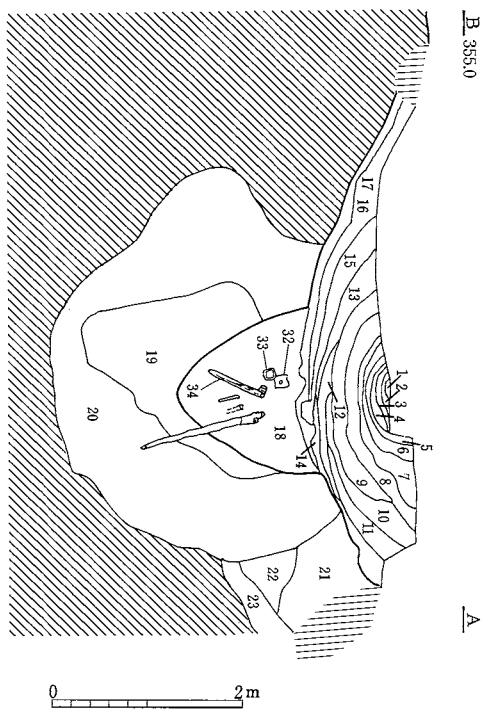


SK4180
 暗 褐 砂質 IV-1層ブロックを含む

SK4182
 1. 暗 褐 (10YR3/3) 砂質 灰黄褐シルトブロックを
 含む
 2. 暗 褐 (10YR3/3) 砂質 III-2層対応のにぶい黄褐
 砂質土を含む



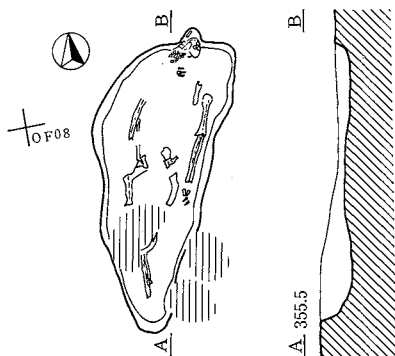
SK4513



SK4513

1. 褐 灰 (10YR4/1) 砂質 粘性、しまりあり。
2. 褐 灰 (10YR4/1) 灰黄褐砂が縞状に入る
3. 褐 灰 (10YR4/1) 2に比べ灰黄褐砂の混入が少ない
4. 褐 灰 (10YR4/1) 灰黄褐砂の混入がみられない
5. 褐 灰 (10YR4/1) 灰黄褐砂が混入する。
6. 褐 灰 (10YR4/1) 褐色砂ブロックが混入する
7. 灰黄褐 (10YR4/2) 砂質 粘性、しまりなし
8. 灰黄褐 (10YR4/2) 灰黄褐土が混入
9. 灰黄褐 (10YR4/2) 褐色砂が混入
10. 7と同質
11. 灰黄褐 (10YR4/2) 褐色砂が層状に入る
12. 17と同質
13. 灰黄褐 (10YR4/2) 灰黄褐土が多量に混入
14. 灰黄褐 (10YR4/2) 褐色砂が多く混入
15. 褐 灰 (10YR4/1) 粘性、しまりあり。砂の混入が多い
16. 褐 灰 (10YR4/1) 炭化物が微量混入。15に比べ砂の混入が多い
17. 褐 灰 (10YR4/1) 酸化鉄分の沈着が強い
18. 青 黒 (5PB2/1) 砂質
19. 暗青灰 (10BG4/1) 粘質 グライ化が強い
20. 灰黄褐 (10YR5/2) 粘質
21. 灰 (10Y4/1) 砂り層 下部にマンガン、鉄分が集積
22. 褐 (10YR4/6) やや粘性が強い
23. 褐 (10YR4/6) 22に比べ粘性が弱い

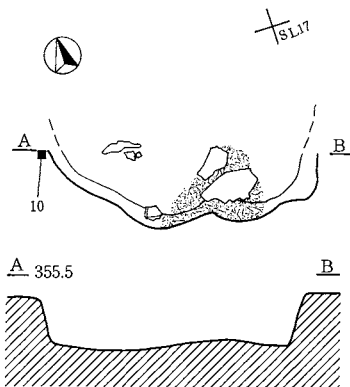
SK5005



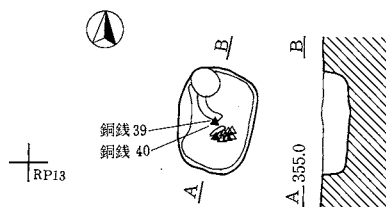
SK5005

黒 褐 (10YR2/3) シルト質 褐色土ブロックが1割ほど混入

SK5024



SK6159




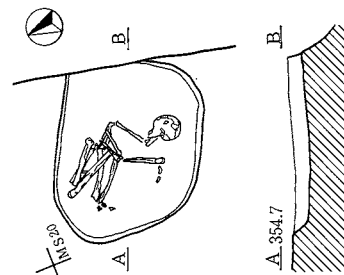
SK6159

黒 褐 (2.5Y3/1) 砂質粘性なく、しまりよし

SK6233

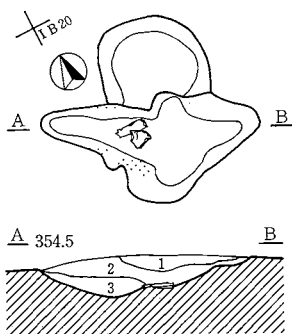
黒 褐 (2.5Y3/1) 砂質 褐色土ブロック、酸化鉄分を含む

SK6233



窪河原遺跡H 2区集落

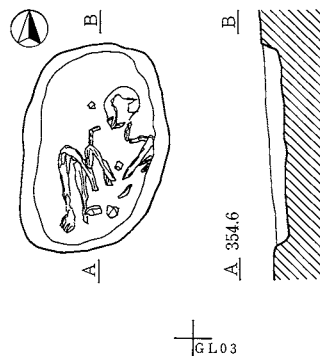
SK7003



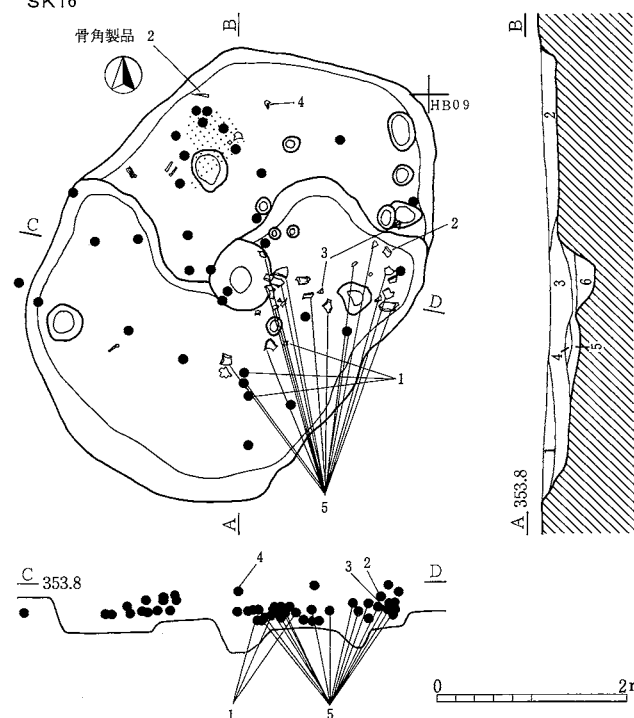
SK7003

1. 褐 (10YR4/4) 砂質 しまりよし。酸化鉄ブロックが混入
2. 暗 褐 (10YR3/4) 砂質 しまりよし。炭化物ブロックが10%混入。酸化鉄ブロックと、わずかに焼土粒が混入
3. 暗 褐 (10YR3/3) 砂質 やや粘性をもつ。炭化物ブロックが30%ほど混入。酸化鉄ブロックが混入し、焼骨片を含む

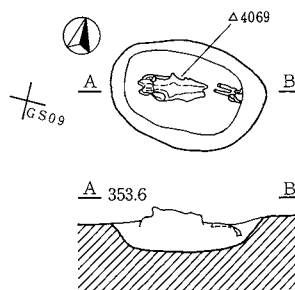
SK14



SK16



SK17



SK14

にぶい黄褐 (10YR4/3) 若干黒味を帯びる砂質 小礫を含む。しまりなし

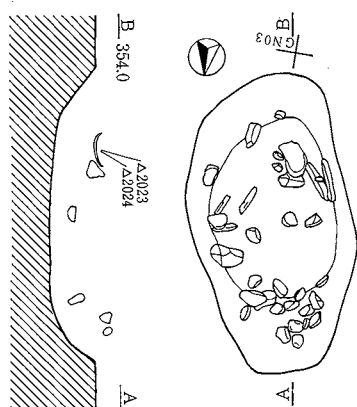
SK16

1. にぶい黄褐
2. 灰黄褐 炭化物粒子が混入。焼土粒子が少量混入
3. 黒 褐 炭化物粒子が多量に混入。焼土粒子が少量混入
4. にぶい黄褐 炭化物粒子がわずかに混入
5. 黒 褐 3に類似するが、炭化物粒子の混入量がやや少ない
6. 黒 褐 各層に比べ最も多量の炭化物粒子を含む

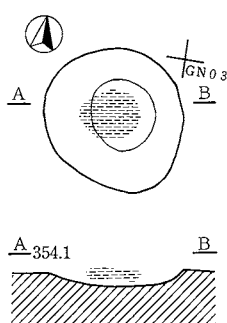
SK17

暗 褐 (10YR3/3) 炭化物粒子がわずかに混入

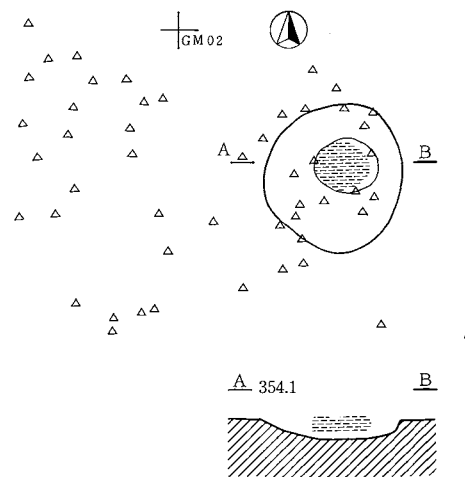
SK19



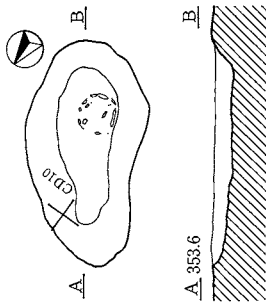
SK22



SK23

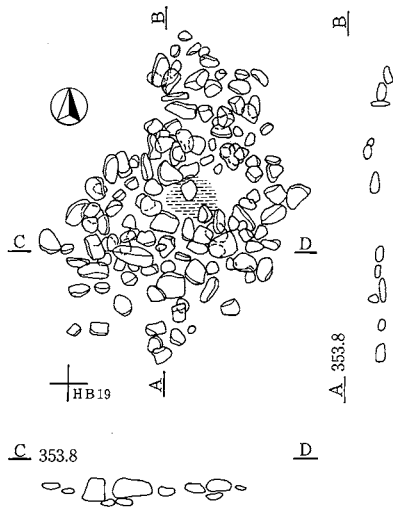


SK 30



SK 30
 にぶい黄褐 (10YR4/3) 砂質
 しまりなし。茶
 褐腐植土ブロッ
 クを含む

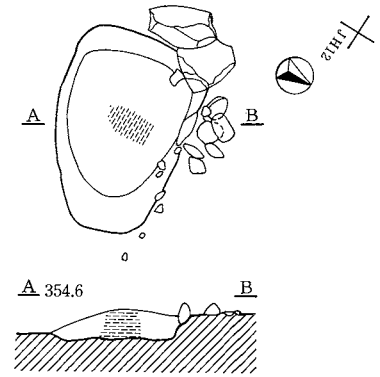
SK 40



C 353.8

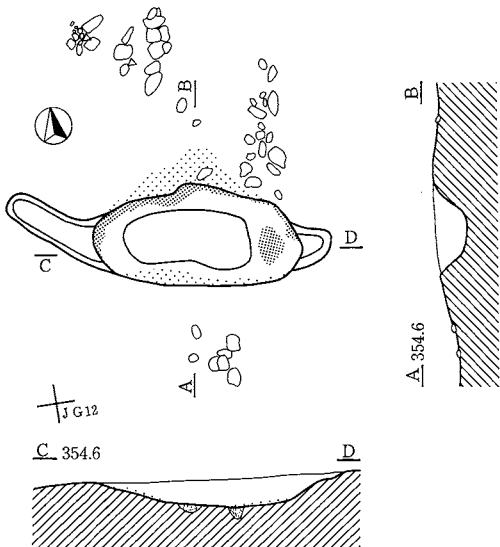
窪河原遺跡 H 5 区

SK 102



SK 102
 褐 (7.5YR4/4) 砂 炭化物小粒が点在。中心
 部に骨が集中

SK 103

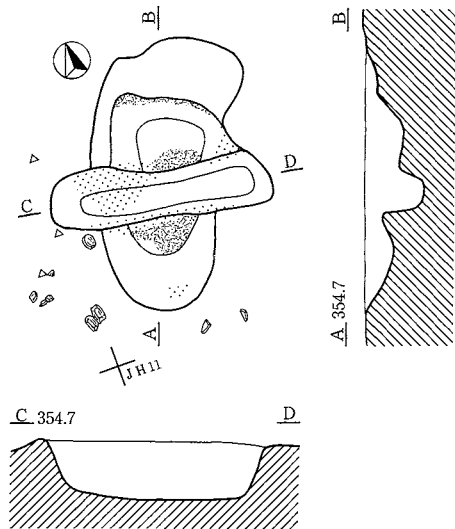


C 354.6

SK 103

褐 (7.5YR4/3) 砂 焼土、灰を含む

SK 104

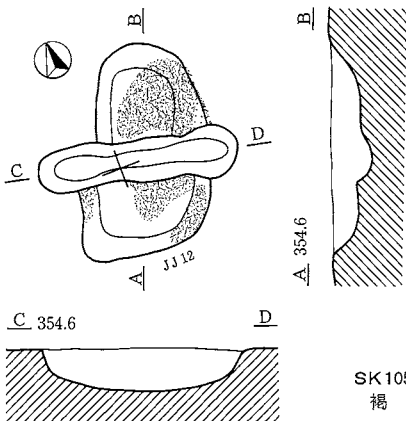


C 354.7

SK 104

褐 (7.5YR4/4) 砂 焼土、炭を含む

SK 105

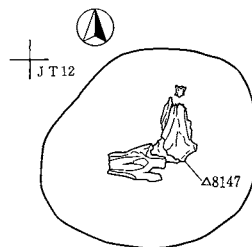


C 354.6

SK 105

褐 (7.5YR4/3) 砂 焼土、炭を含む

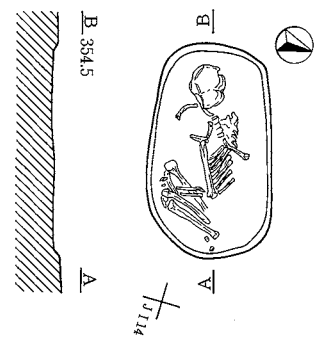
SK 110



J T 12

Δ8147

SM 101

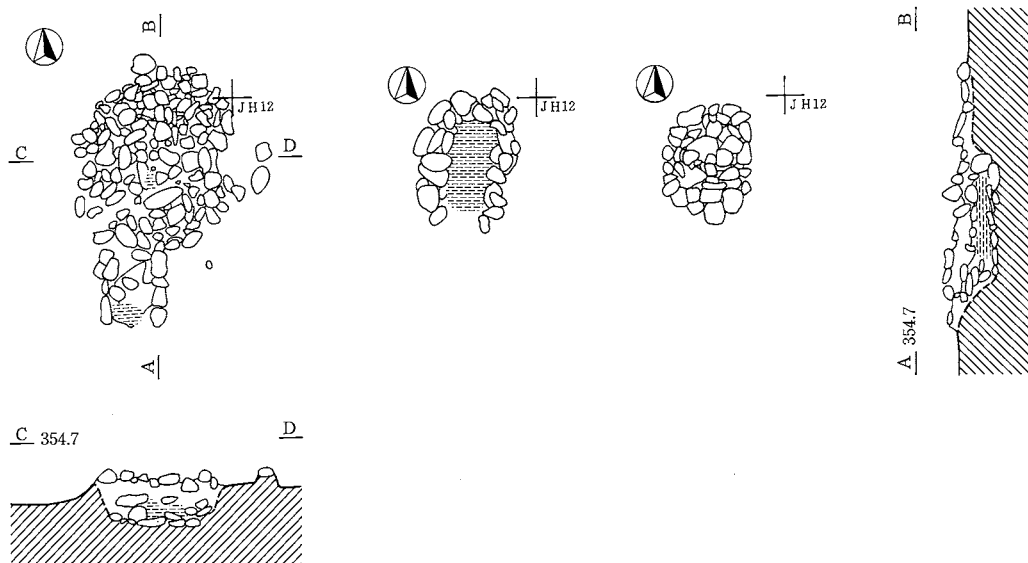


B 354.5

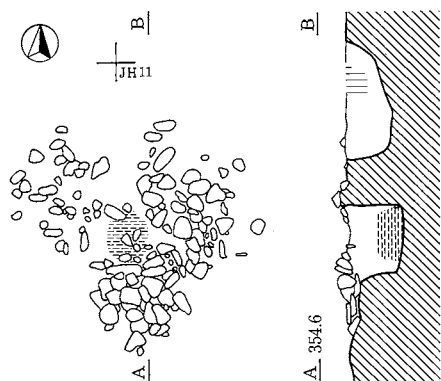
J J 11

0 1m

SM102

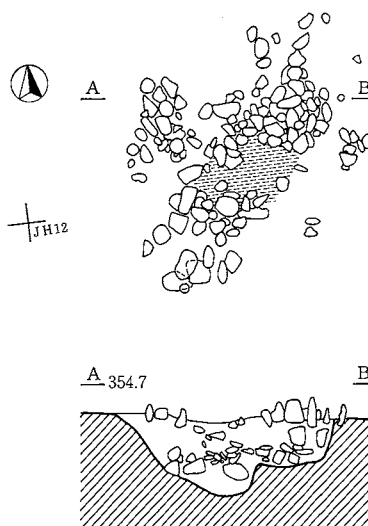


SM103



SM103
褐 (7.5YR4/3) 砂質

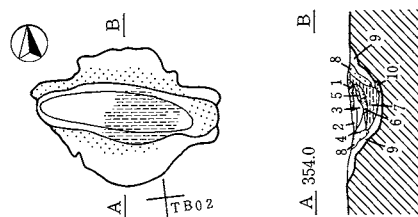
SM104



SM104
褐 (7.5YR4/3) 砂質

窪河原遺跡 H 6 区

SM1001

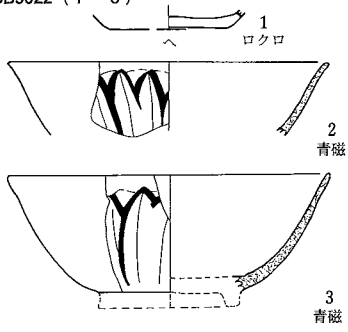


SM1001

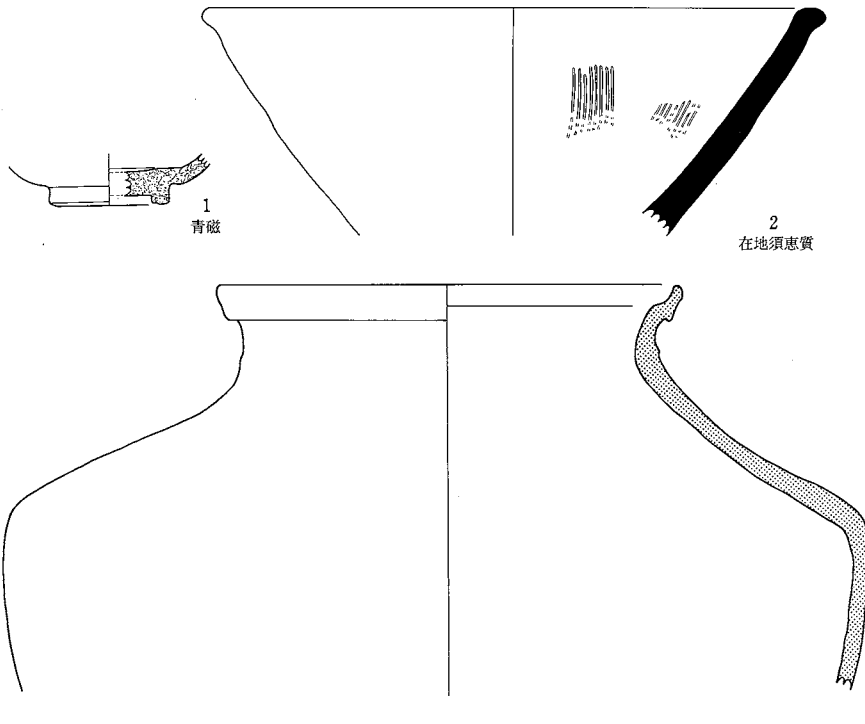
1. 灰黄褐 (10YR4/2) 灰の堆積
2. にぶい黄褐 (10YR5/4) 灰質土基調 しまりわるい。褐灰色の灰が混入
3. 黒 (10YR2/1) 灰質土基調 しまりえあるい。にぶい黄褐色の灰が混入
4. 2とほぼ同質 灰白色の灰が5%混入
5. にぶい黄橙 (10YR7/3) 灰 にぶい黄褐色の灰が30%混入
6. 灰黄褐 (10YR4/2) 灰の堆積
7. 骨の集中 灰が混入
8. 橙 (5YR6/8~7/8) 焼土
9. 黒 褐 (5YR3/1) 砂質 しまり弱い
10. 灰黄褐 (10YR4/2) 灰の堆積



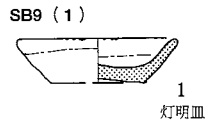
更埴条里遺跡
SB9022 (1~3)



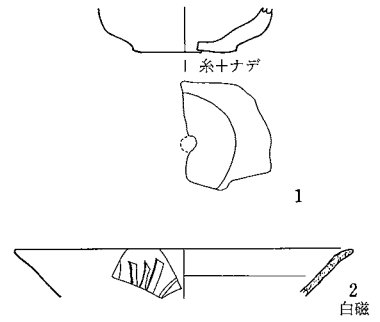
SB20 (1~3)



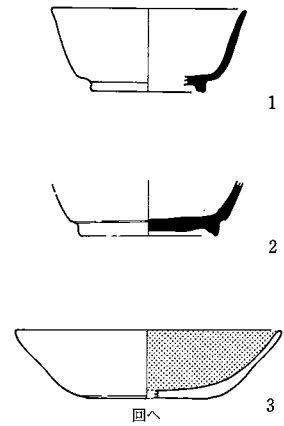
屋代遺跡群



SB16 (1~2)

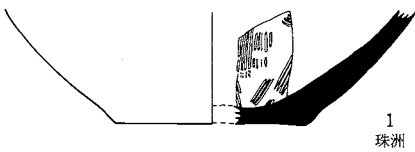


SB5001 (1~3)

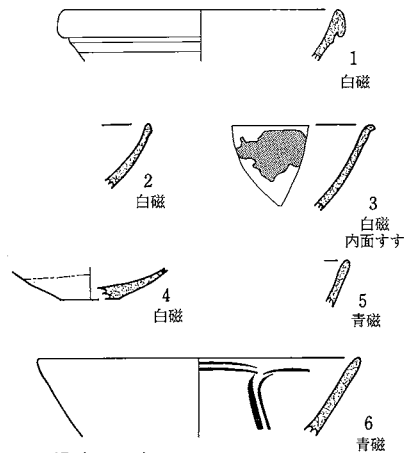


0 (図1/4) 10cm

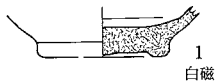
窪河原遺跡
SB 1 (1)



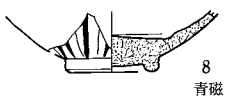
屋代遺跡群
SD23 9~10層 (1~7)



更埴条里遺跡
SD947 (1)



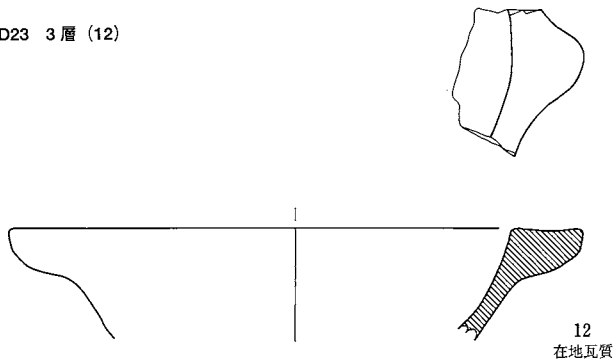
SD23 8層 (8)



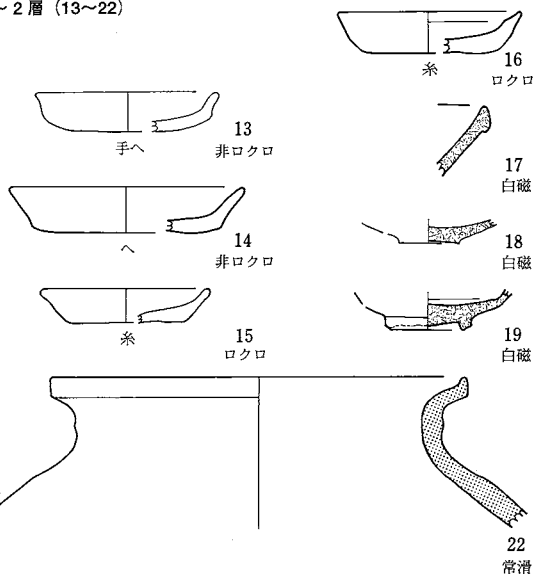
SD23 5~9層 (9~11)



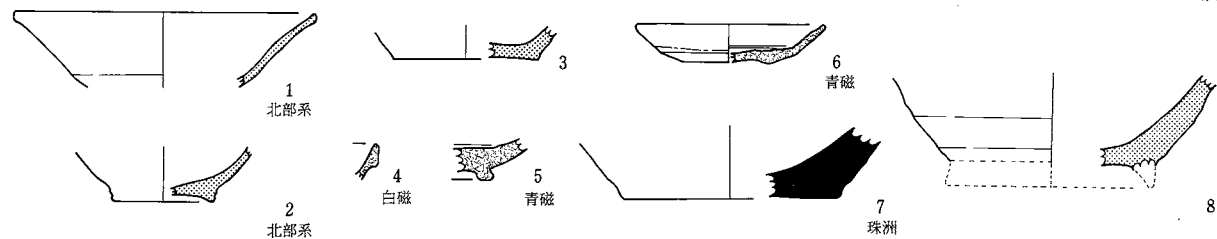
SD23 3層 (12)



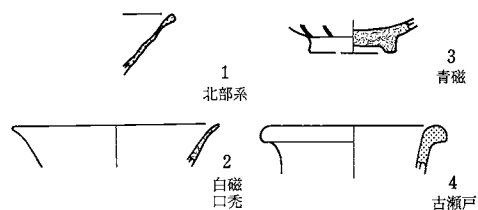
SD23 1~2層 (13~22)



SD24 (1~8)



SD26 (1~4)

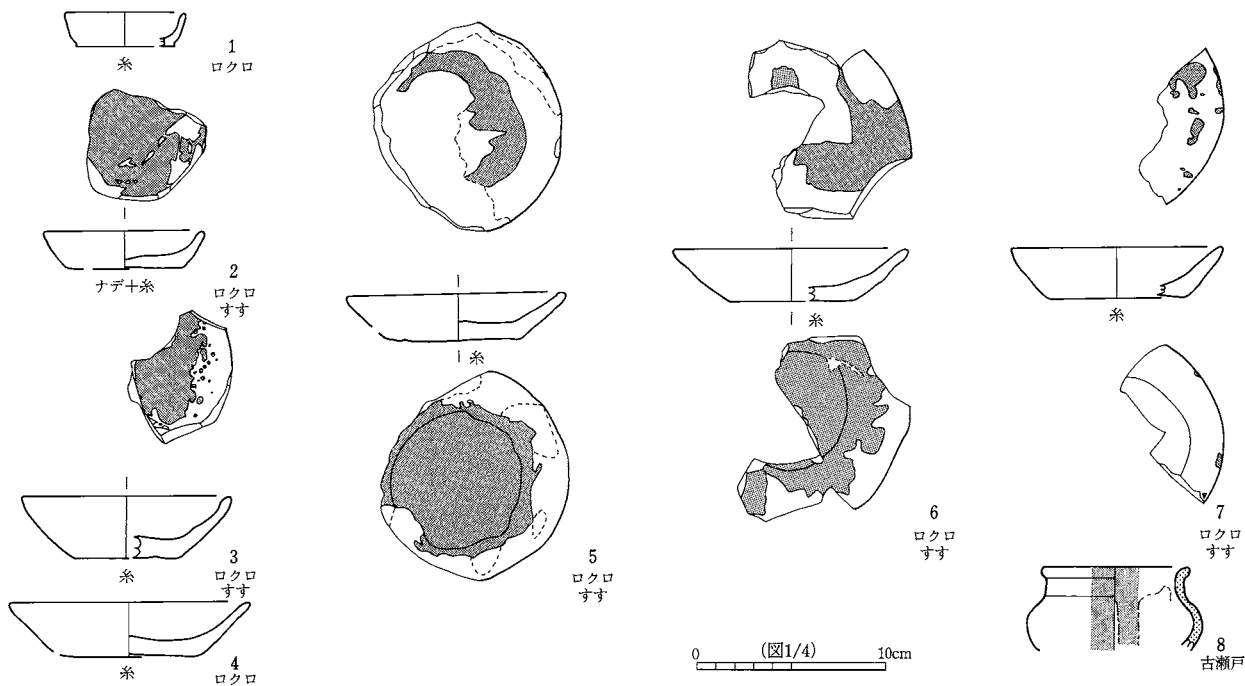


SD39 (1)



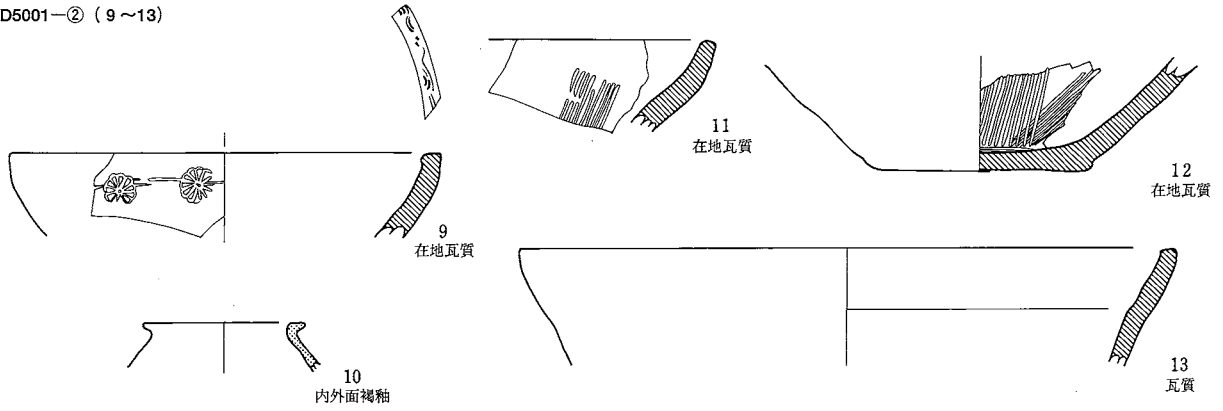
SD4009 (1~2)

SD5001-① (1~8)

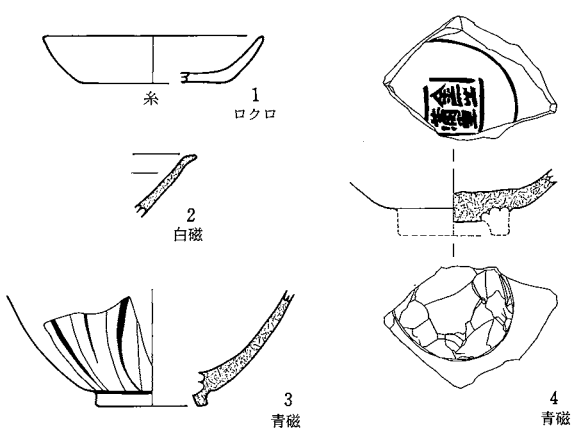


0 (図1/4) 10cm

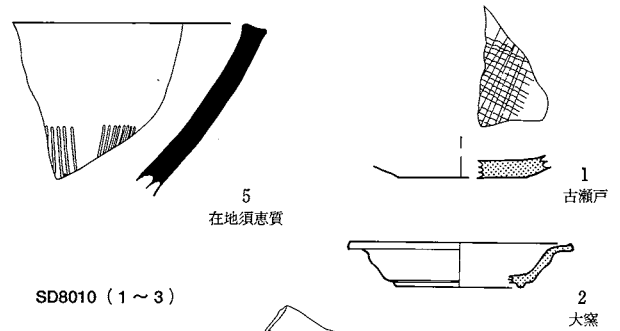
SD5001-② (9~13)



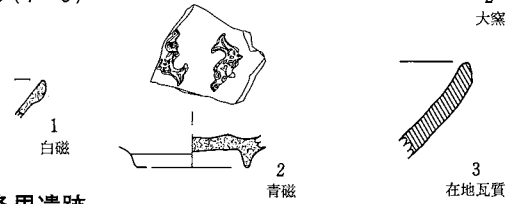
SD5005 (1~5)



SD8001 (1~2)



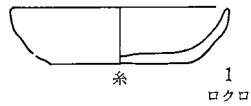
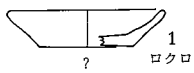
SD8010 (1~3)



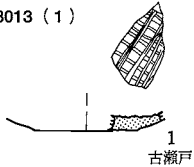
窪河原遺跡

SD101 (1)

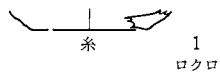
SD8012 (1)



SD8013 (1)

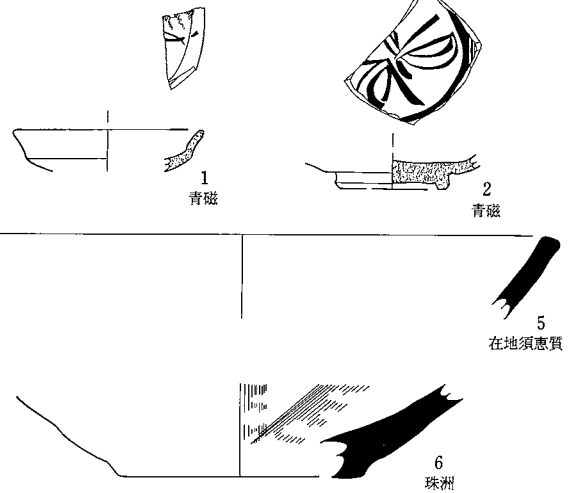


SD103 (1)




更埴条里遺跡

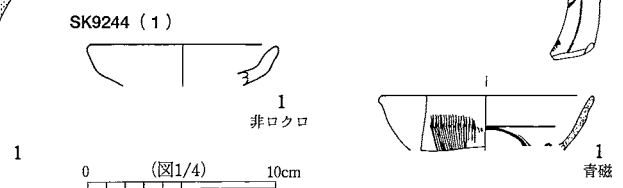
SK9205 (1~6)



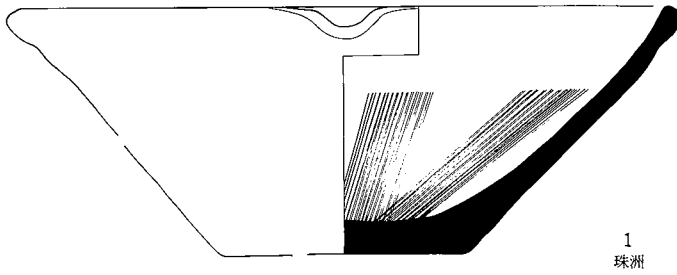
SK9220 (1)



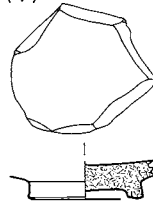
SK9262 (1)



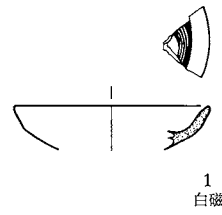
SK9909 (1)



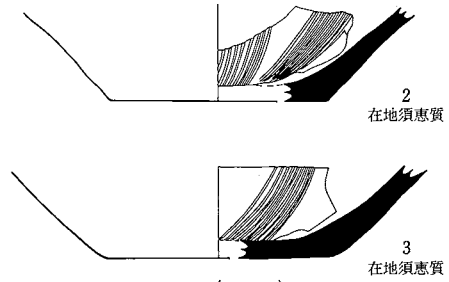
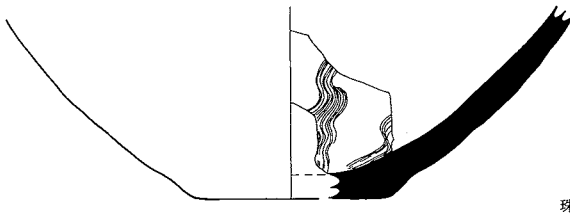
屋代遺跡群
SK24 (1)



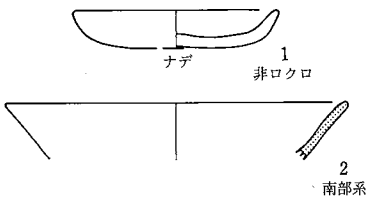
SK49 (1)



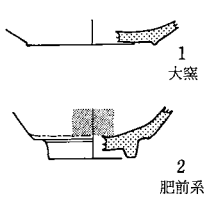
SK258 (1~3)



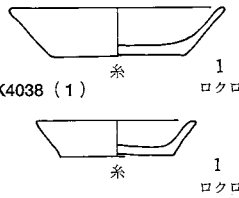
SK262 (1~2)




SK272 (1~2)



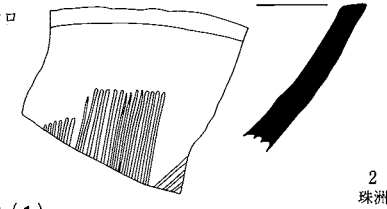
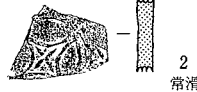
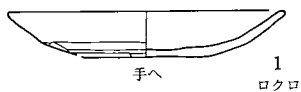
SK4009 (1)



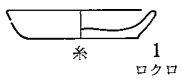
SK4201 (1~2)



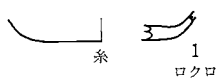
SK4203 (1~2)



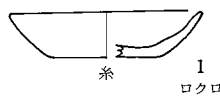
SK4211 (1)



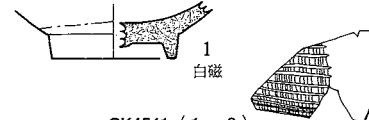
SK4228 (1~2)



SK4254 (1)



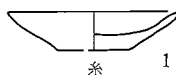
SK4513 (1)



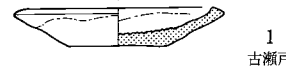
SK4213 (1)



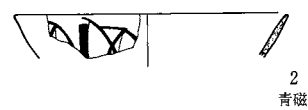
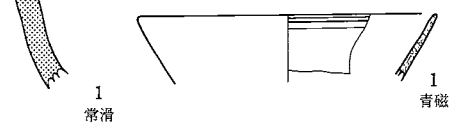
SK4501 (1~2)



SK4541 (1~2)



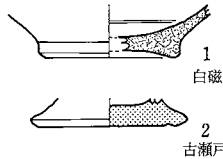
SK4244 (1)



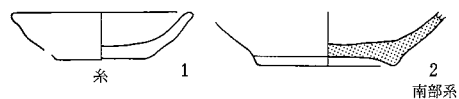
SK4542 (1)



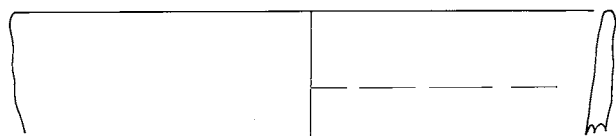
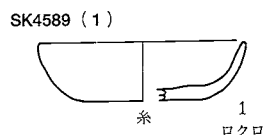
SK4585 (1~2)



SK4600 (1~2)

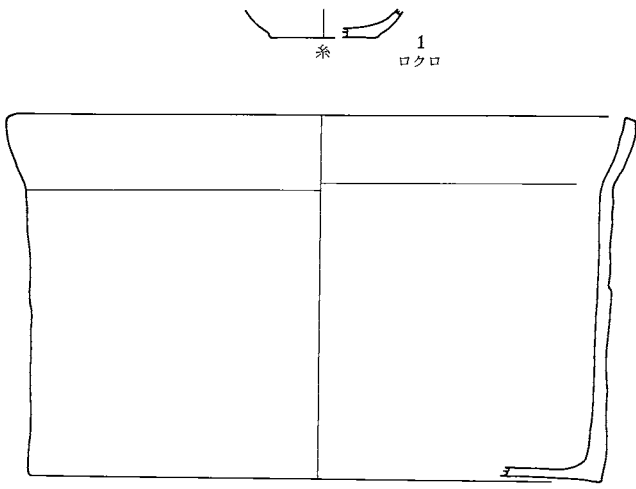


SK4849 (1)

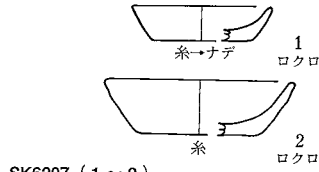


0 (図1/4) 10cm

SK5016 (1~2)



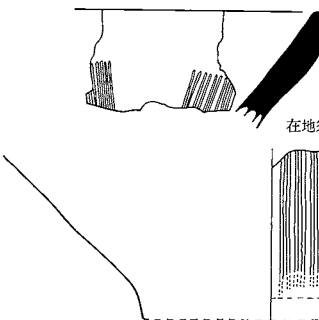
SK5031 (1~2)



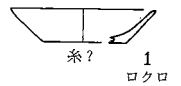
SK6118 (1)



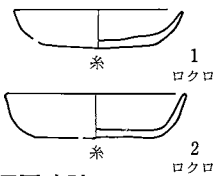
SK6207 (1~2)



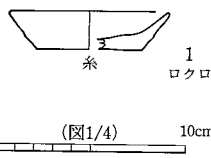
SK6148 (1)



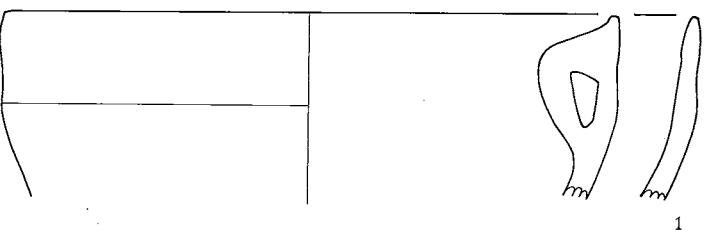
SK6236 (1~2)



SK6272 (1)

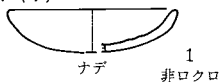


SK6280 (1)

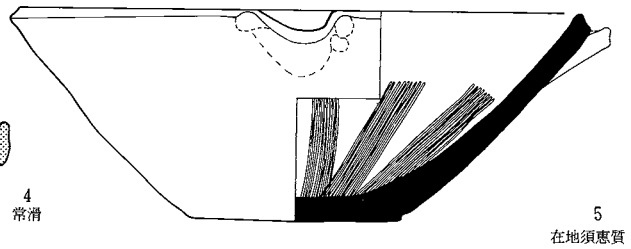
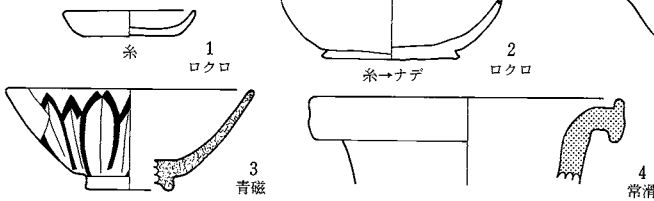


窪河原遺跡

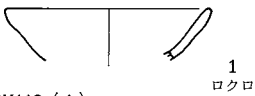
SK7 (1)



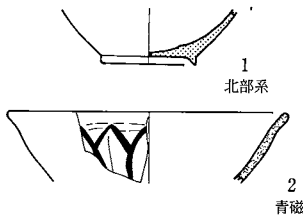
SK16 (1~5)



SK109 (1)



SK116 (1~2)

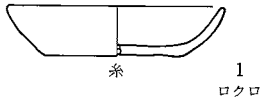


窪河原遺跡 SM103 (1)

SK130 (1)

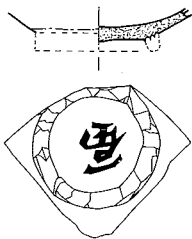


SK113 (1)



屋代遺跡群

SX4001 (1~2)



更埴条里遺跡包含層 (1~5)

G地区

K地区

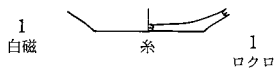
K地区




G地区

地区不明

SX8001 (1)



2 大窯



3 非ロクロ

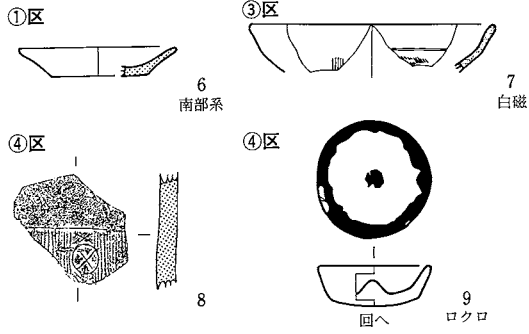


4 青磁

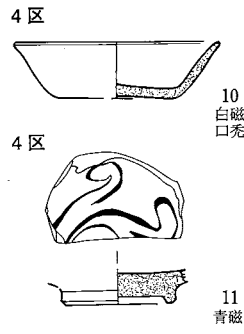


5 北部糸

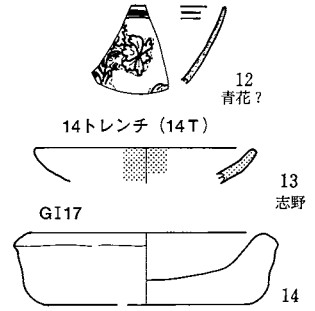
屋代遺跡群 包含層 (6~9)



窪河原遺跡 包含層 (10~15)



5トレンチ (5T) 8層



VJ16・17



0 (15のみ図1/8) 10cm

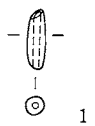
15
珠洲

0 (15以外図1/4) 10cm

土製品

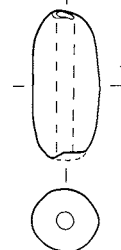
更埴条里遺跡

SD932



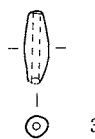
1

屋代遺跡群
SD5001



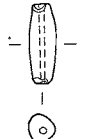
2

SD5005



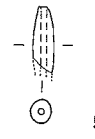
3

SD8001



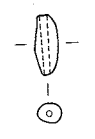
4

SD8001



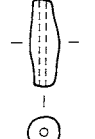
5

屋代遺跡群
SK74

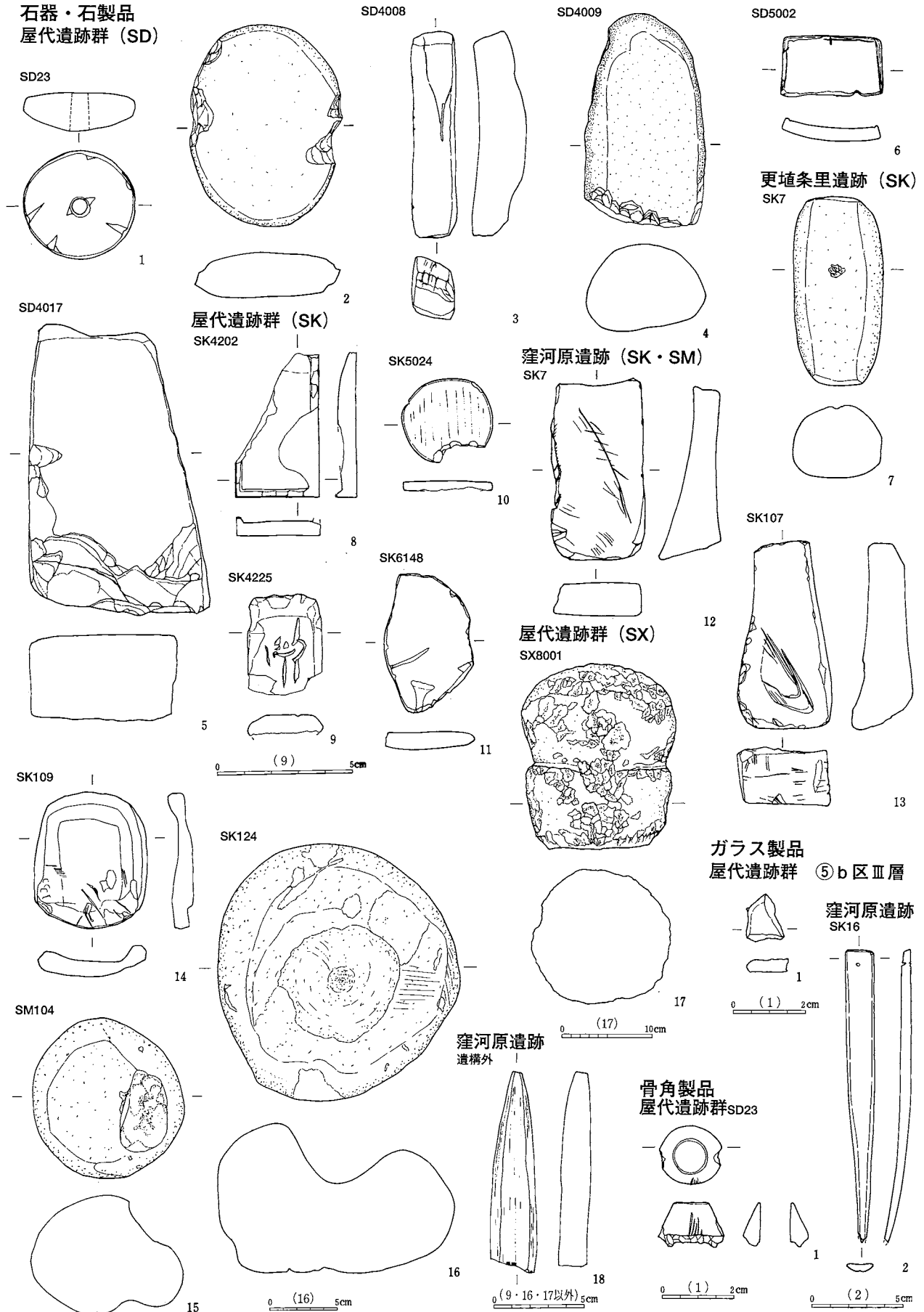


6

窪河原遺跡
SK130

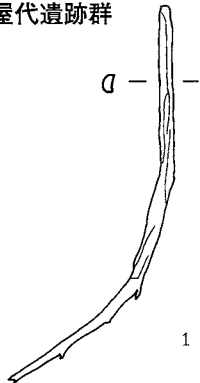


7

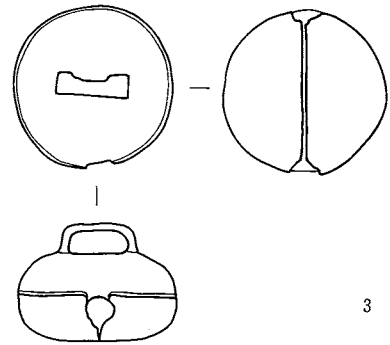
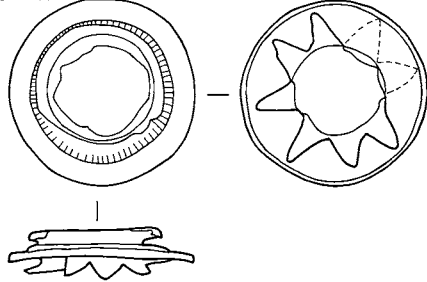


中世の石器・石製品、ガラス製品、骨角製品

銅・青銅製品
屋代遺跡群



窪河原遺跡




屋代遺跡群 SD5001 1
窪河原遺跡 SK 38 2
包含層TP05 3

0 銅・青銅製品(図1/2) 5cm

銭 更埴条里遺跡 (SB)

屋代遺跡群 (SD)



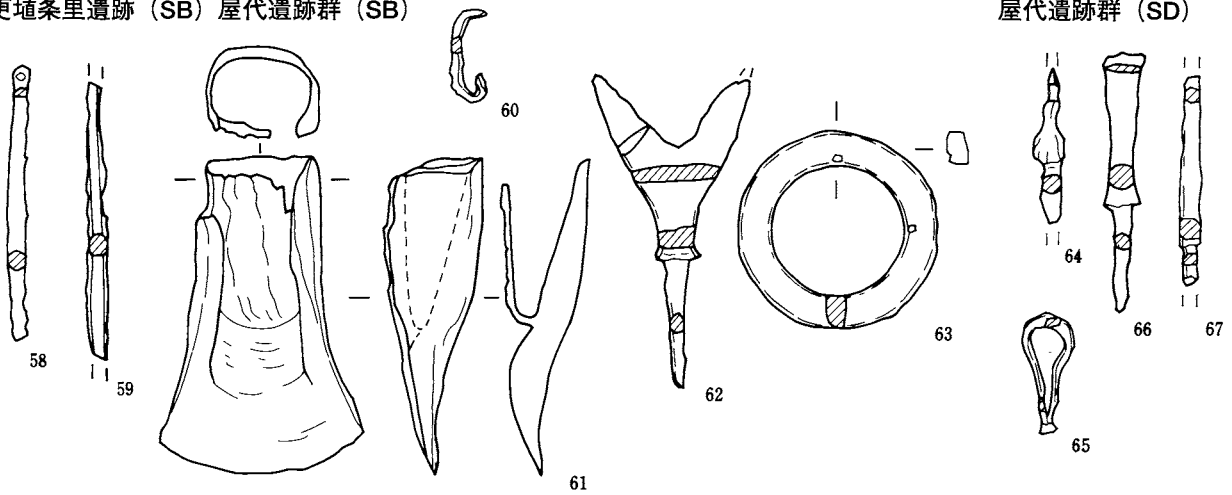
更埴条里遺跡	SB9022	4	SB9027	5
屋代遺跡群	SD4007	6	SD5001	7
	SD5005	9~11	SD7013	12
窪河原遺跡	SD102	15	SD107	16~17
	SF 2	18~19	SF 8	20~21
更埴条里遺跡	SK9205	24		
屋代遺跡群	SK24	25	SK83	26~27
	SK4060	30	SK4187	31
	SK4220	33	SK4585	34
	SK4849	36	SK5071	37
	SK6159	39~40		
窪河原遺跡	SK 7	41~43	SK39	44
窪河原遺跡包含層	FQ05	46	FQ09	47
	GS08	49	GT06	50
	GR07	52	GQ07	53
	H 6	55	HA07	56
			SD5002	8
			SD8001	13~14
			SF14	22~23
			SK3021	28~29
			SK4202	32
			SK4628	35
			SK6057	38
			SK127	45
			GR06	48
			GT15	51
			GA09	54
			GQ07	57

0 銭(図2/3) 5cm

鉄製品

更埴条里遺跡 (SB) 屋代遺跡群 (SB)

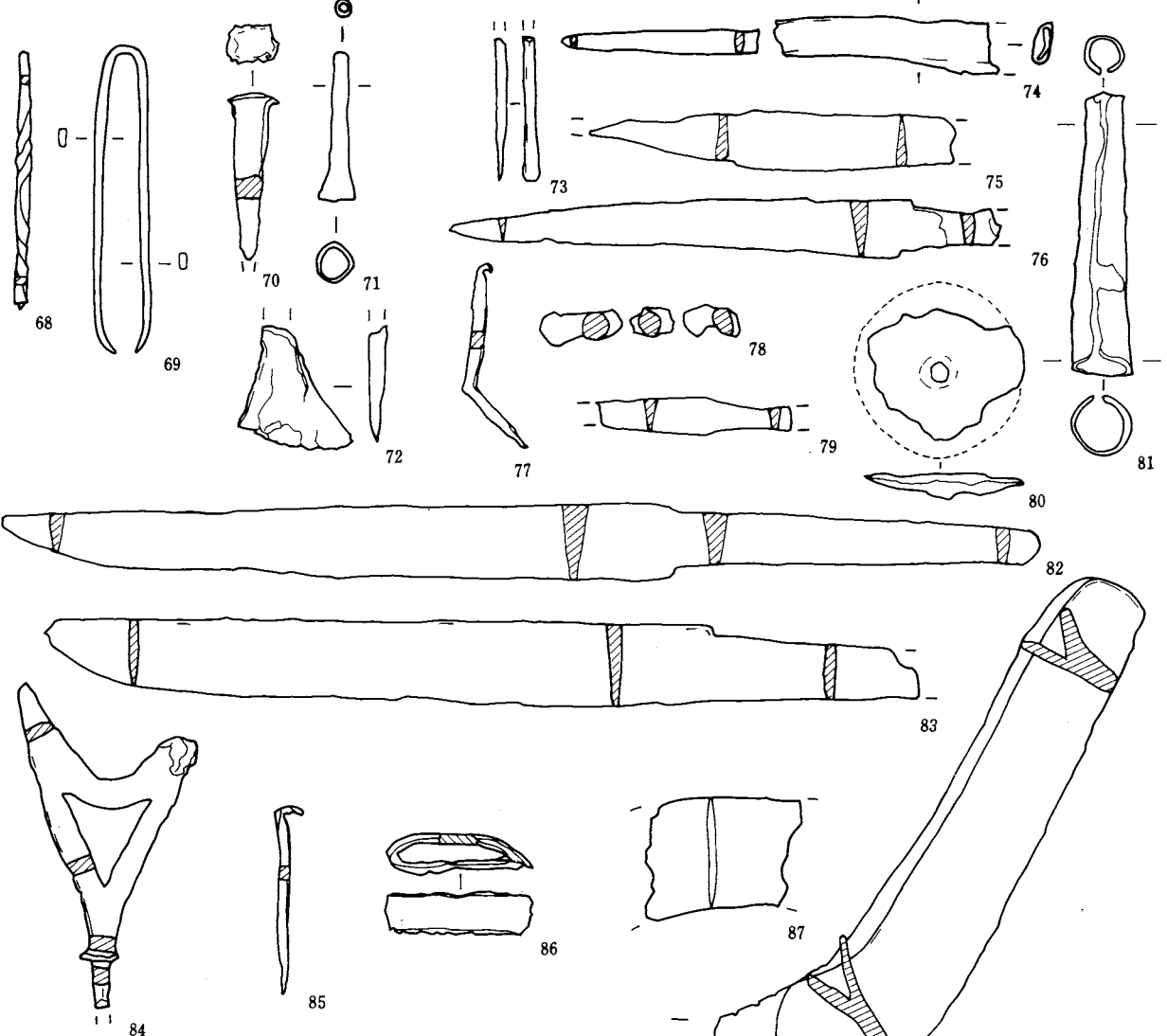
屋代遺跡群 (SD)



窪河原遺跡 (SD)

更埴条里遺跡 (SK)

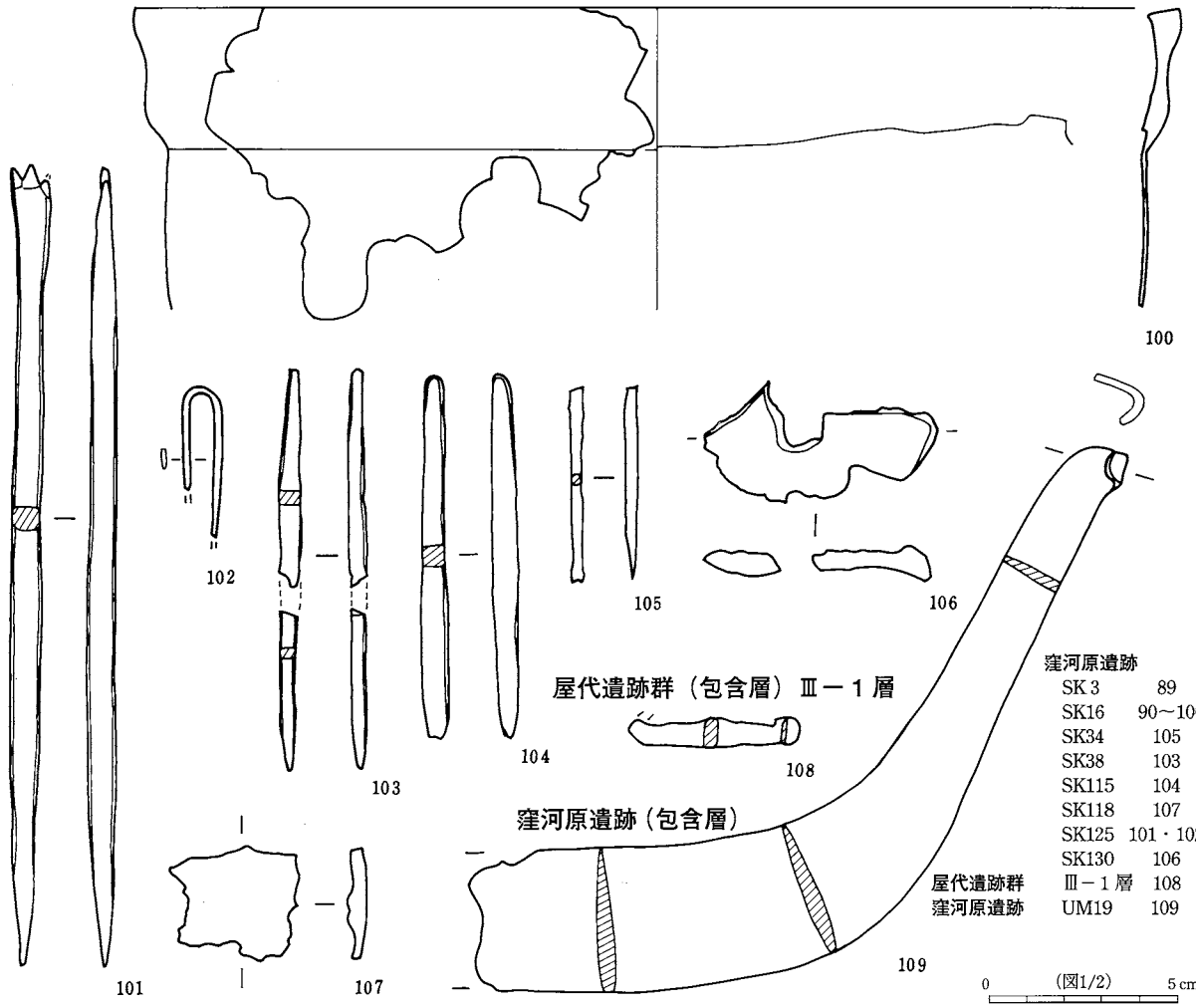
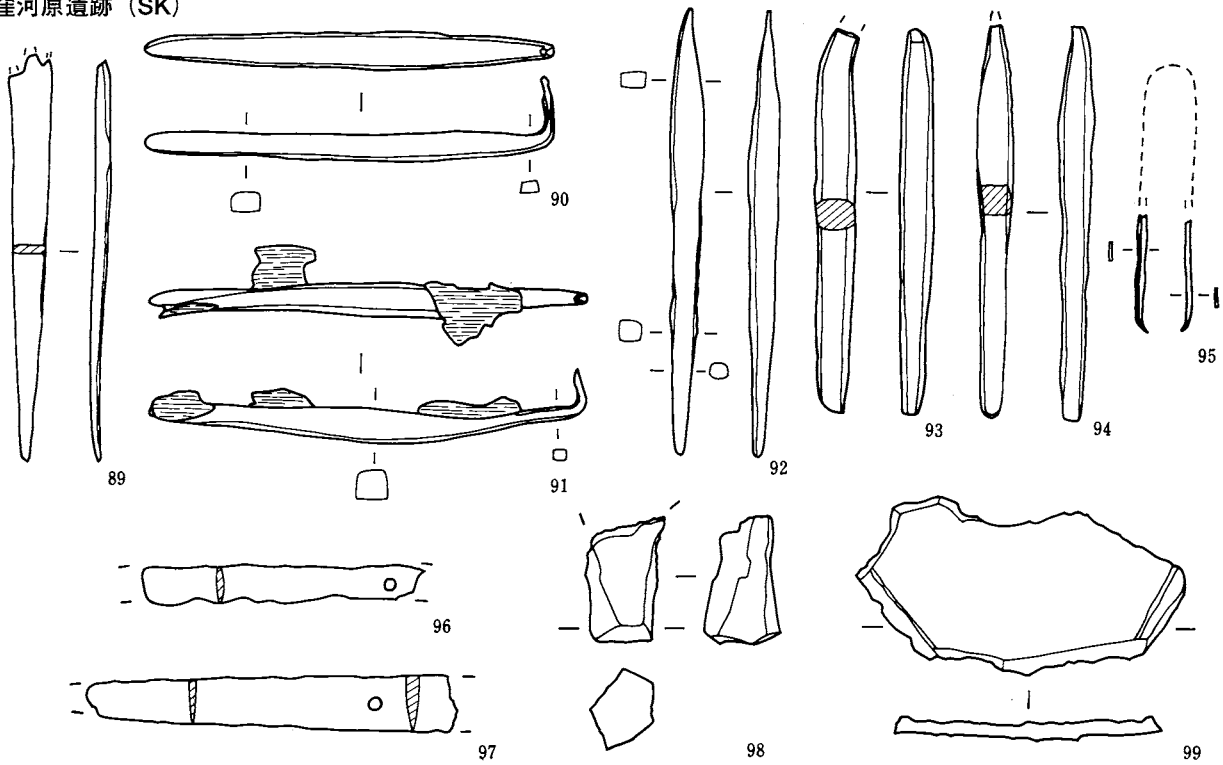
屋代遺跡群 (SK)



更埴条里遺跡	SB9027	58-59	SB20	62	SB5002	63
屋代遺跡群	SB17	60-61	SD24	64-65	SD5001	66
	SD101	68	SD107	69	SK9909	71
窪河原遺跡	SK9025	70	SK9205	72	SK74	74
更埴条里遺跡	SK56	82	SK60	73	SK88	80
屋代遺跡群	SK551	81	SK4040	77	SK4059	84
	SK4218	79	SK4535	86	SK4121	76-85
			SK4201	83-87	SK4582	88

0 (図1/2) 5cm

窪河原遺跡 (SK)



屋代遺跡群 (包含層) III-1 層

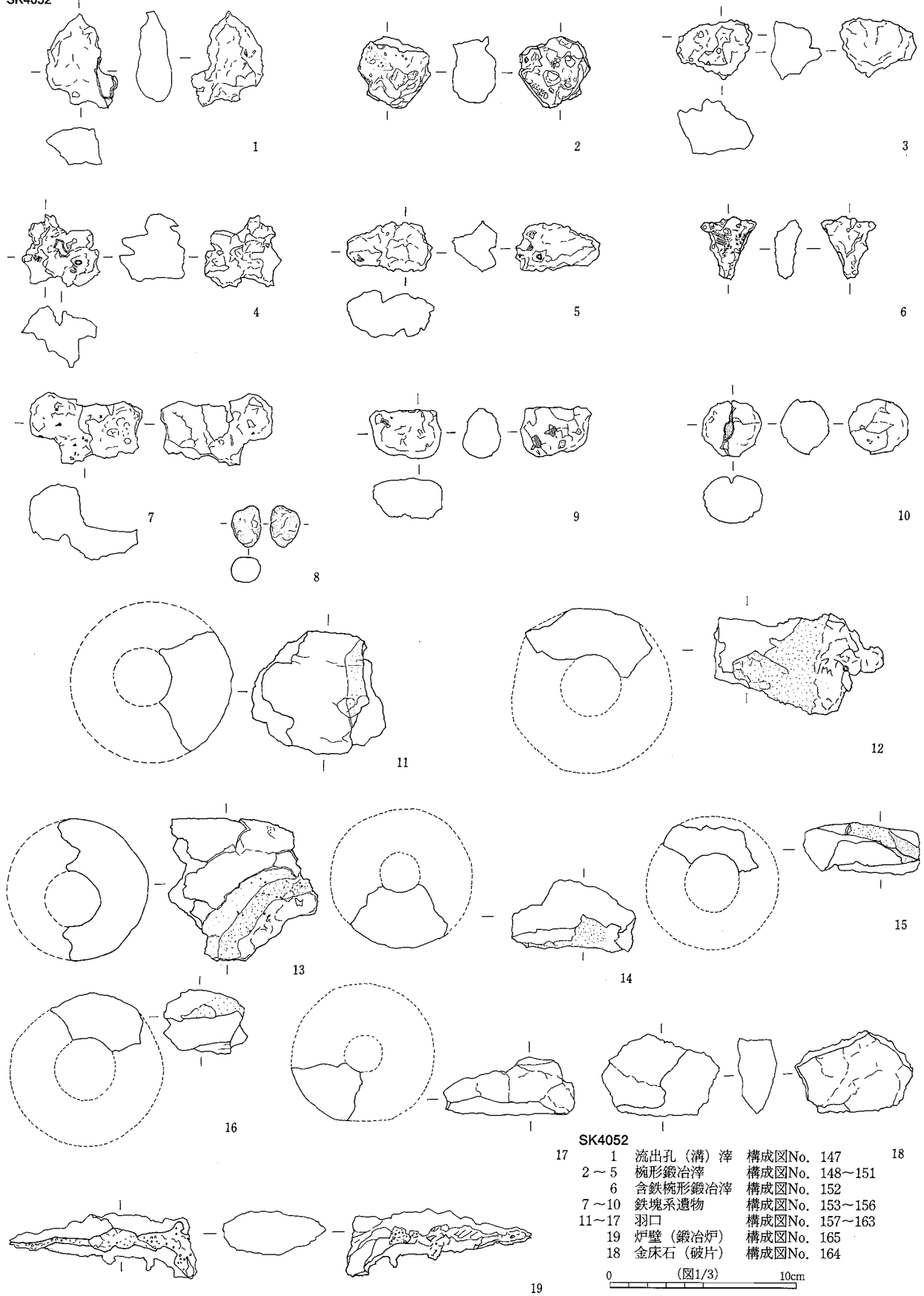
窪河原遺跡 (包含層)

- | | | |
|-------|---------|---------|
| 窪河原遺跡 | SK 3 | 89 |
| | SK16 | 90~100 |
| | SK34 | 105 |
| | SK38 | 103 |
| | SK115 | 104 |
| | SK118 | 107 |
| | SK125 | 101・102 |
| | SK130 | 106 |
| 屋代遺跡群 | III-1 層 | 108 |
| 窪河原遺跡 | UM19 | 109 |

0 (図1/2) 5 cm

屋代遺跡群

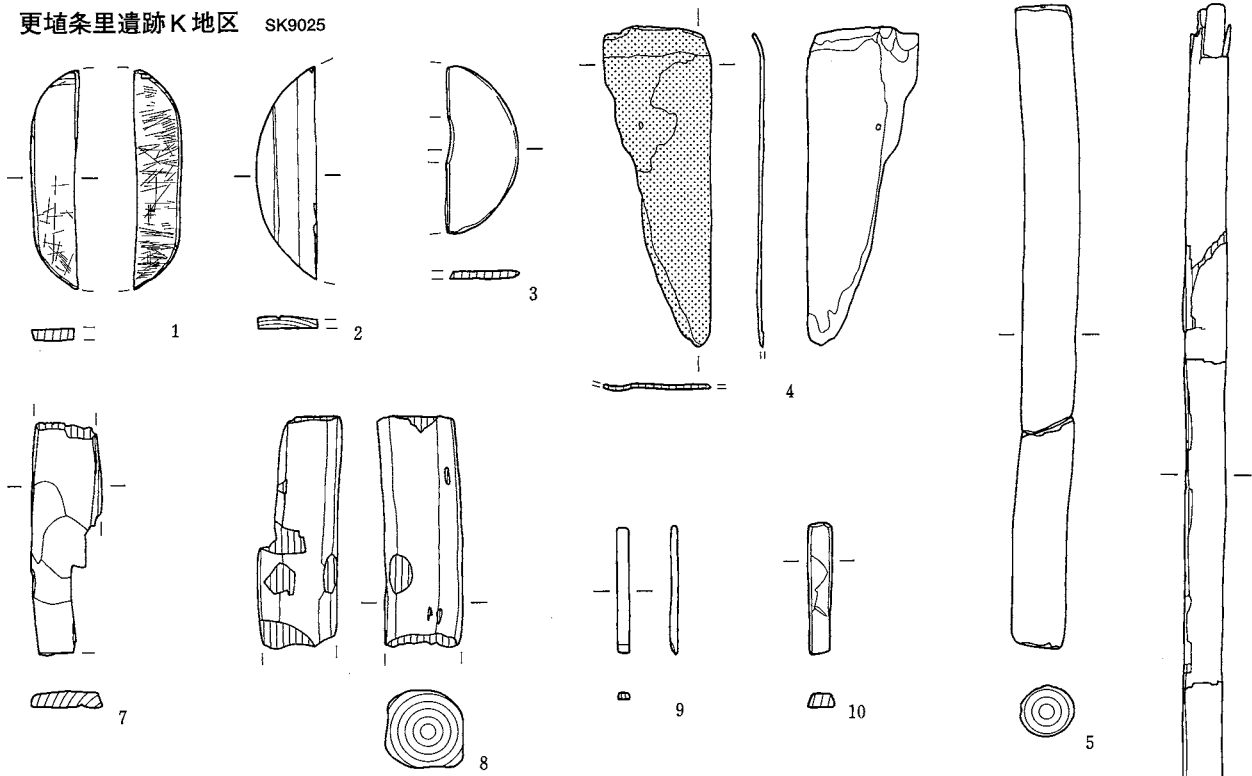
SK4052



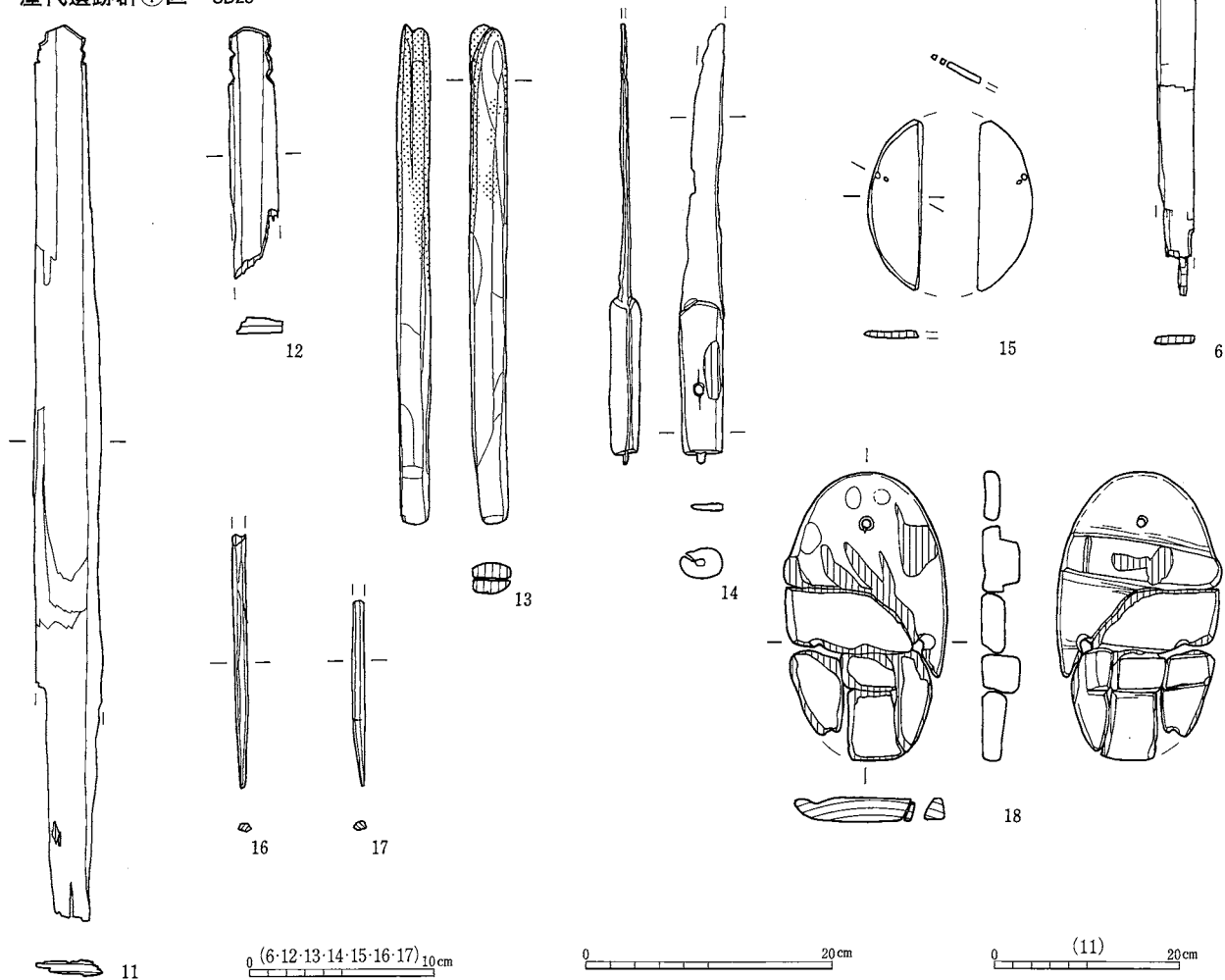
- SK4052
- | | | | | |
|----|-------|---------|----------------|----|
| 17 | 1 | 流出孔(溝)滓 | 構成図No. 147 | 18 |
| | 2~5 | 椀形鍛冶滓 | 構成図No. 148~151 | |
| | 6 | 含鉄椀形鍛冶滓 | 構成図No. 152 | |
| | 7~10 | 鉄塊系遺物 | 構成図No. 153~156 | |
| | 11~17 | 羽口 | 構成図No. 157~163 | |
| | 19 | 炉壁(鍛冶炉) | 構成図No. 165 | |
| | 18 | 金床石(破片) | 構成図No. 164 | |

0 (図1/3) 10cm

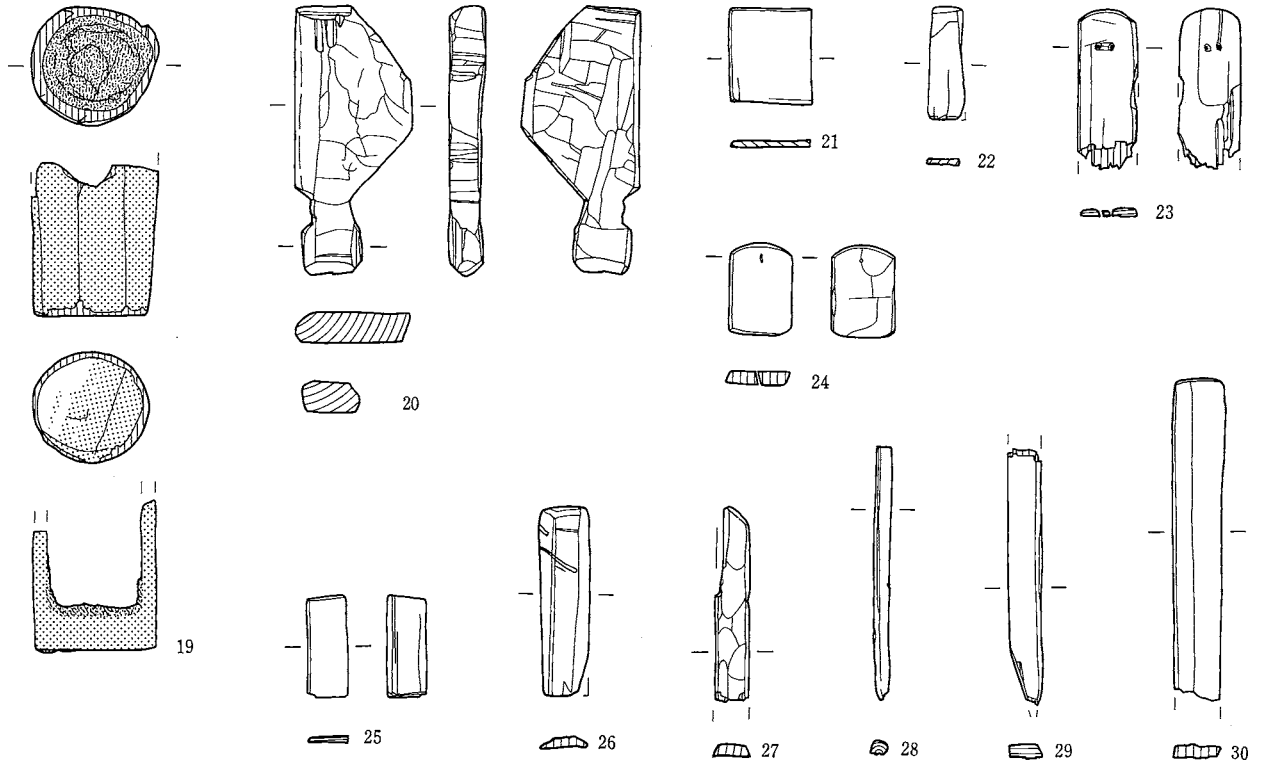
更埴条里遺跡K地区 SK9025



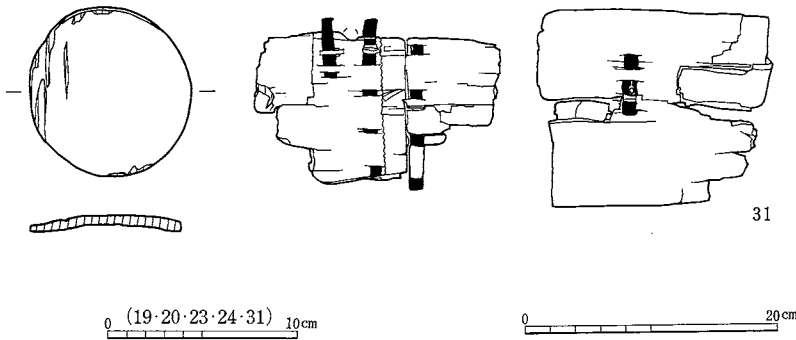
屋代遺跡群①区 SD23



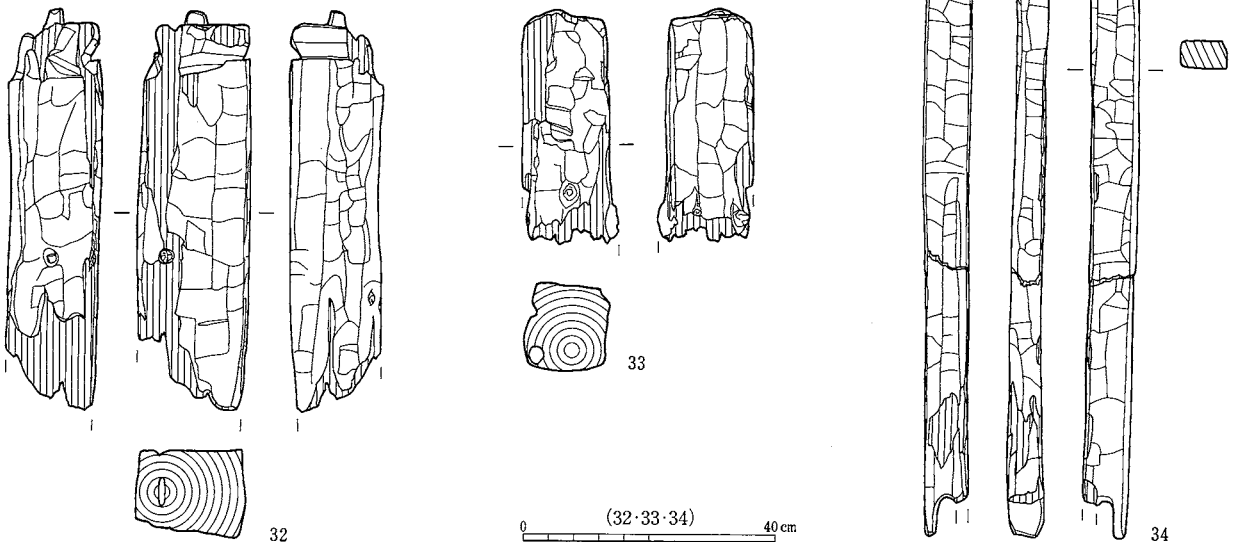
中世の木製品 1 (更埴条里遺跡SK・屋代遺跡群SD)



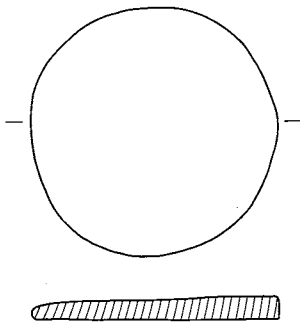
SK65



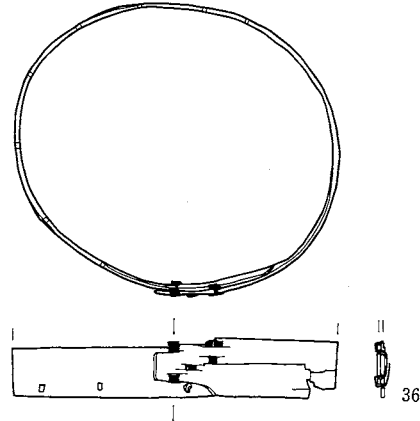
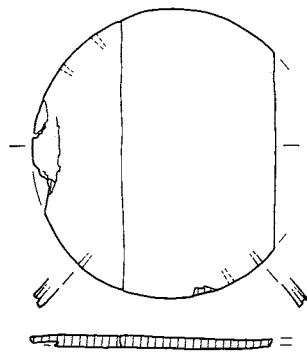
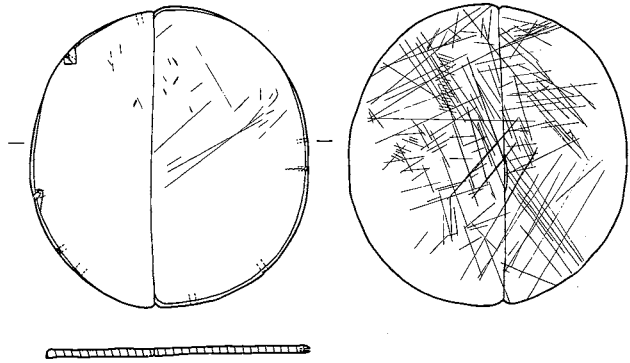
④ a 区 SK4513



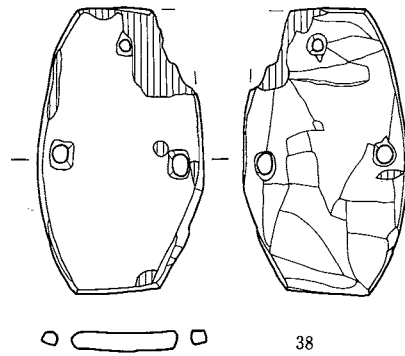
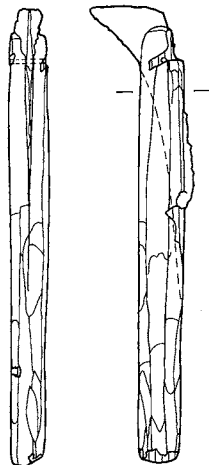
④ b 区 SK4002



SK4040



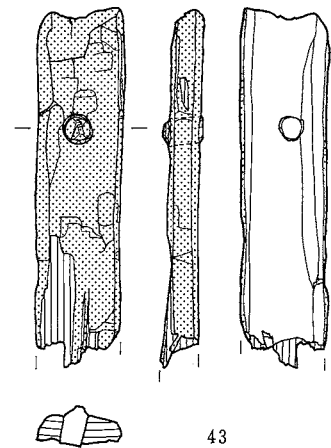
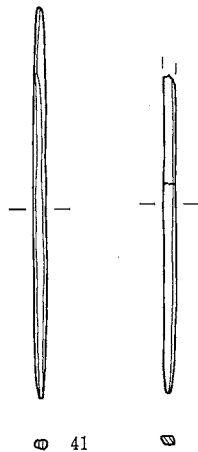
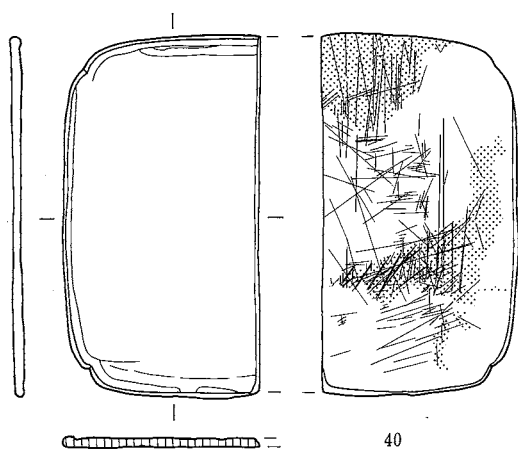
④ c 区 SK4201



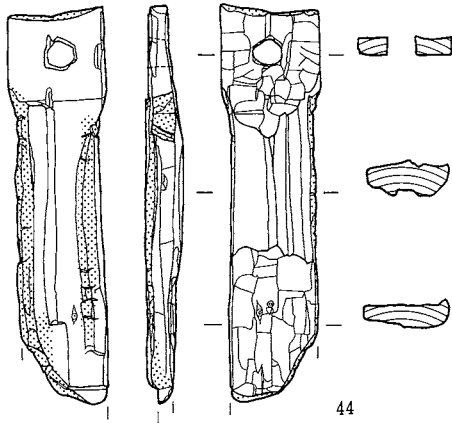
0 (38-39-41-42) 10cm

0 20cm

39

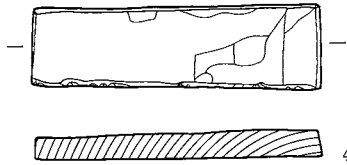


0 (43) 40cm

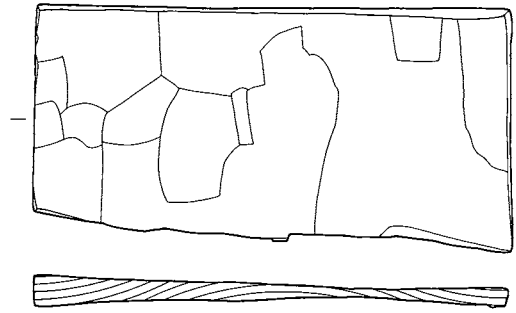


44

0 (44) 40cm

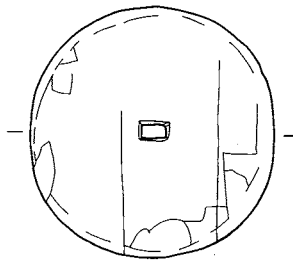


46



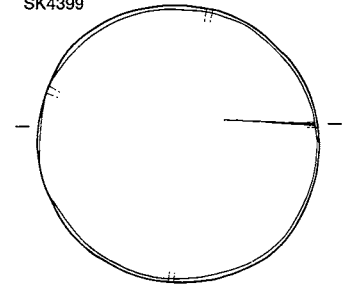
45

SK4204



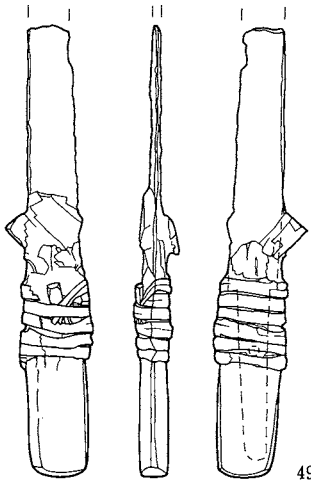
47

SK4399



48

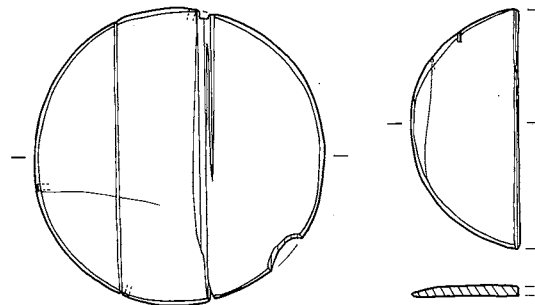
④ d 区 SK4230



49

0 (49) 10cm

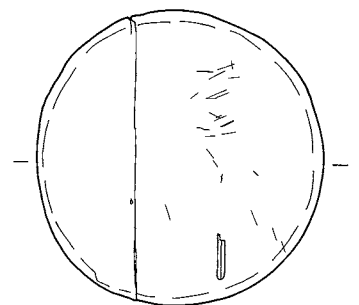
SK4424



50

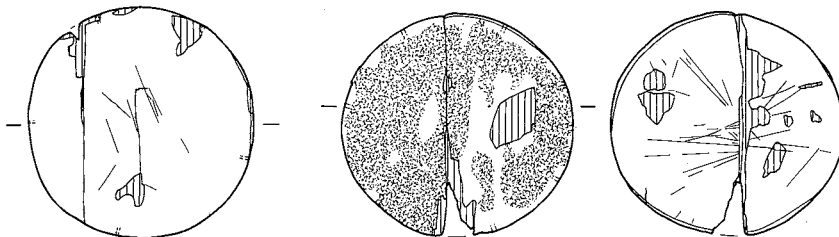
51

⑤ a 区 SK6180



52

SK6232

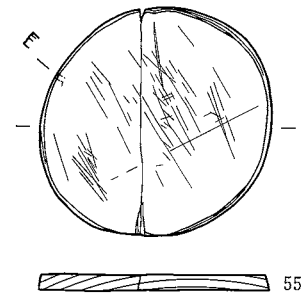


53

54

54

⑤ b 区 SK5490

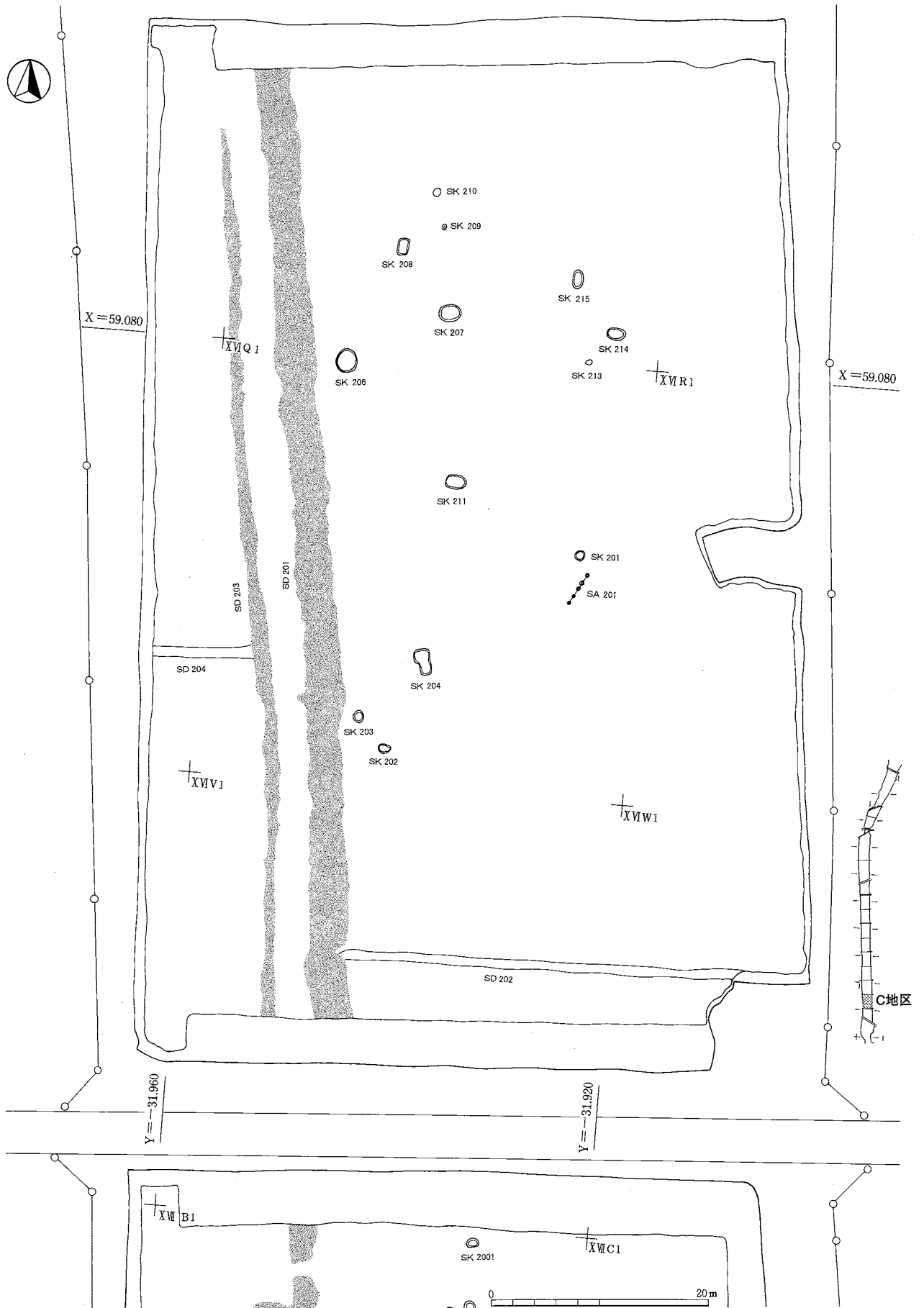


55

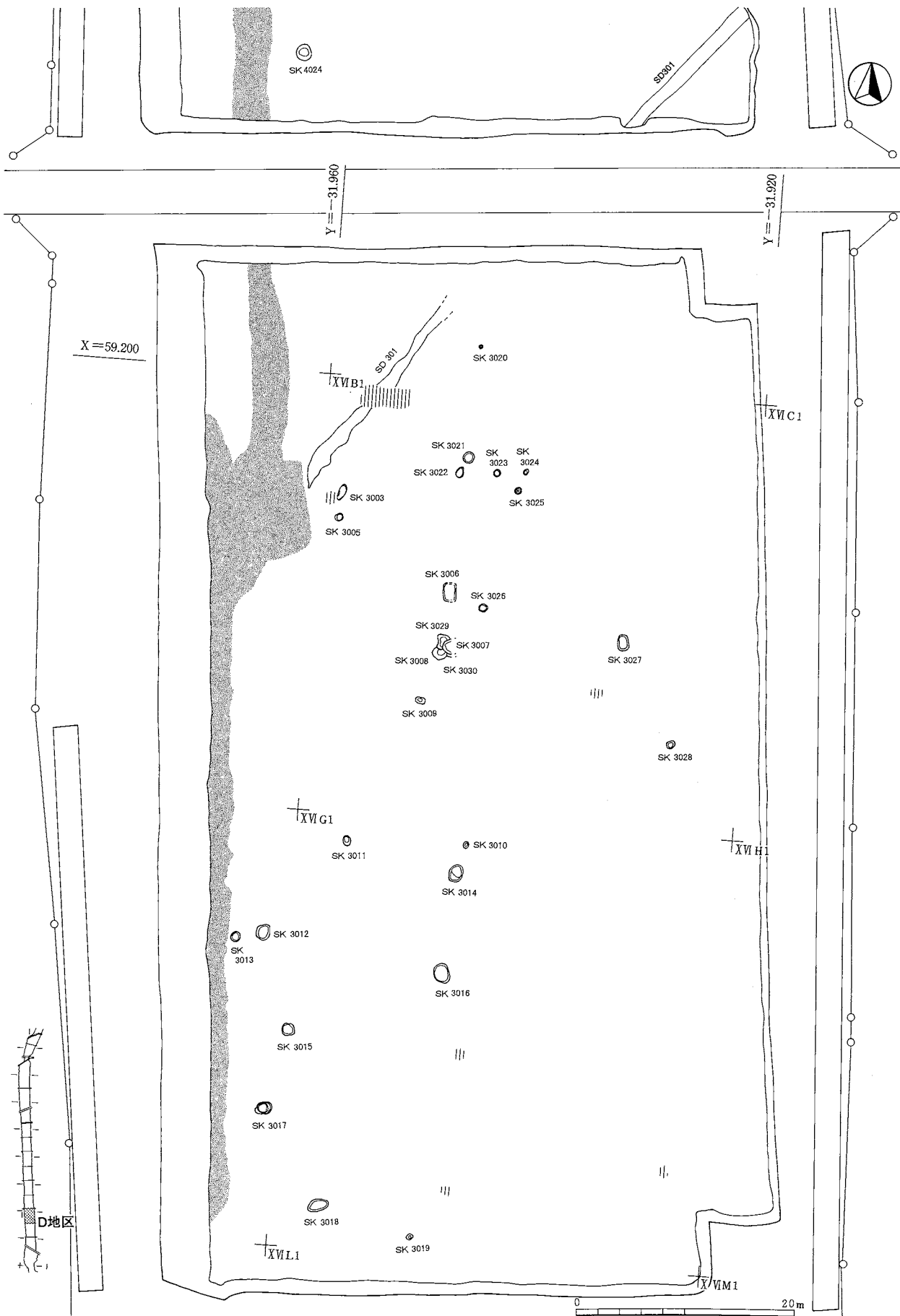
0 20cm



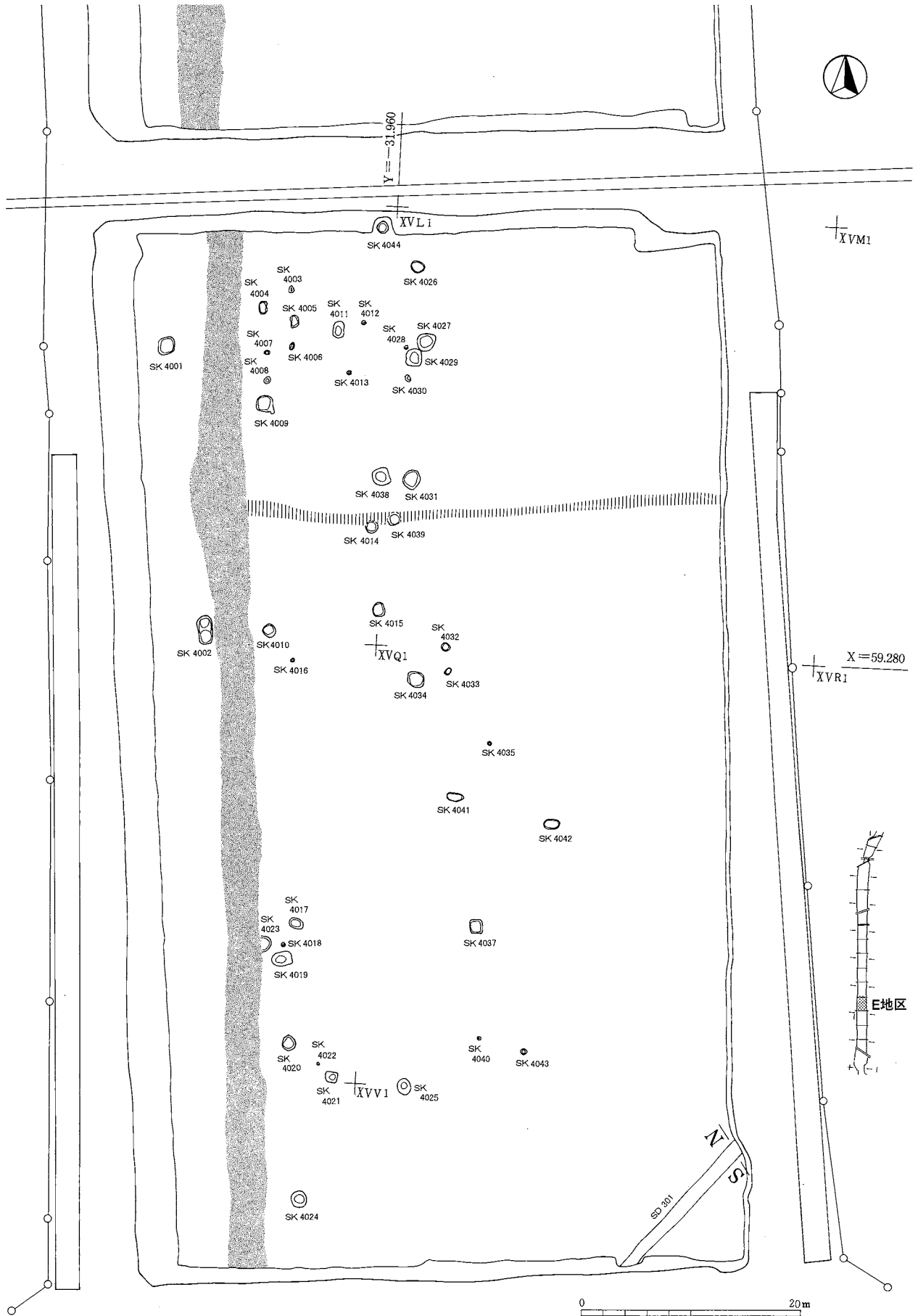
Ⅲ層上面檢出遺構分布圖（近世）1（更壩条里遺跡B地区）



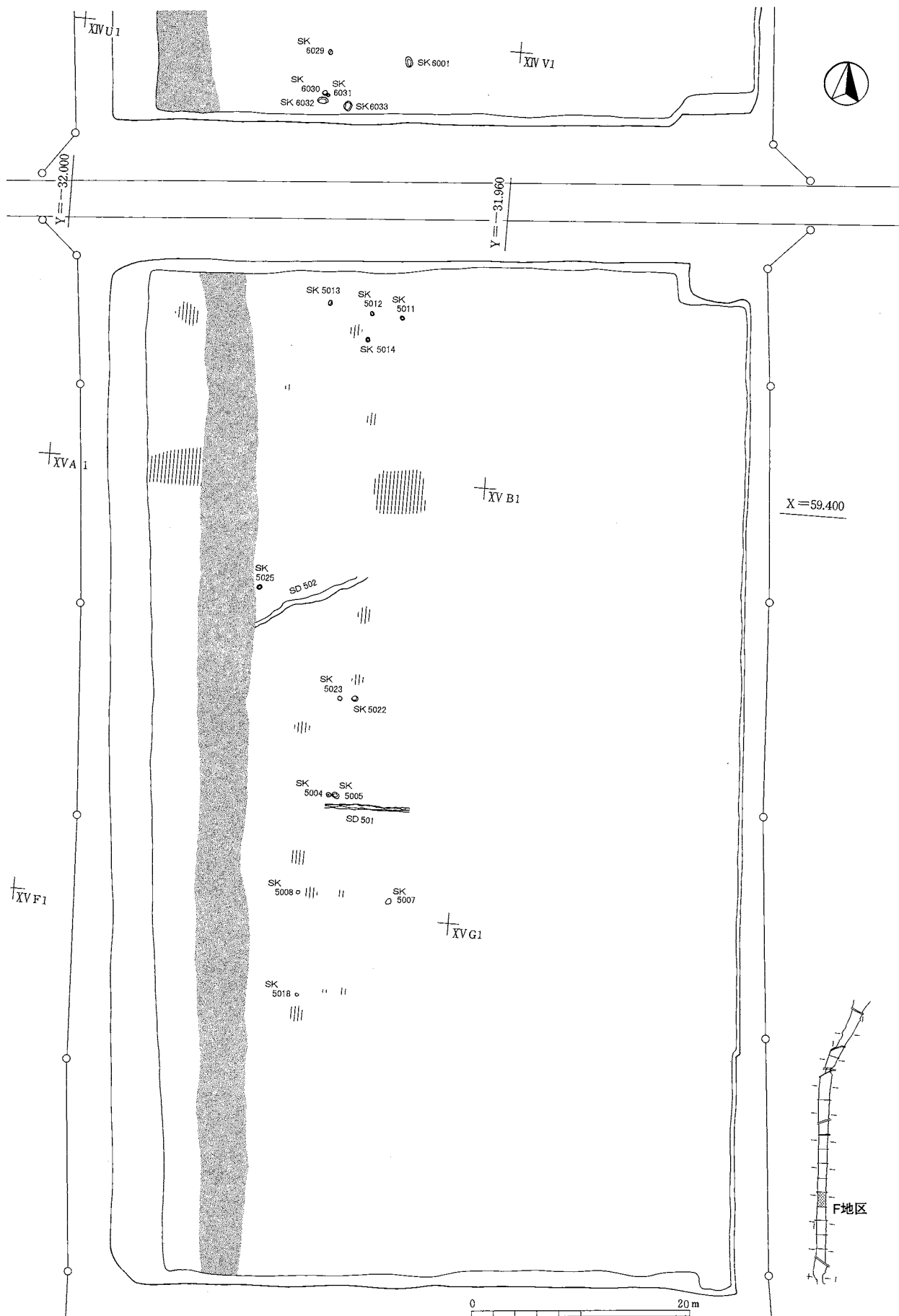
Ⅲ層上面検出遺構分布図（近世）2（更埴条里遺跡C地区）



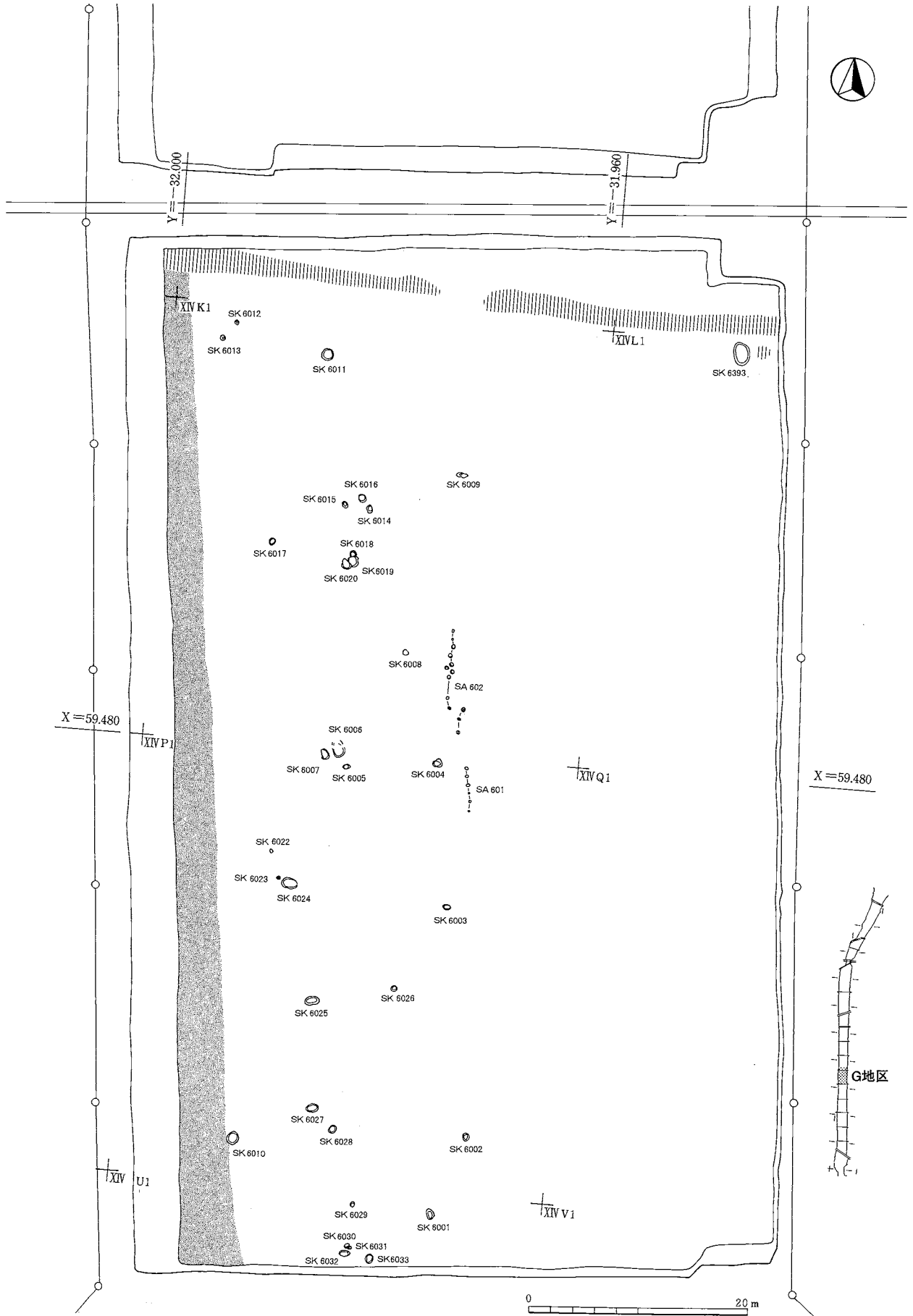
Ⅲ層上面検出遺構分布図(近世)3(更埴条里遺跡D地区)



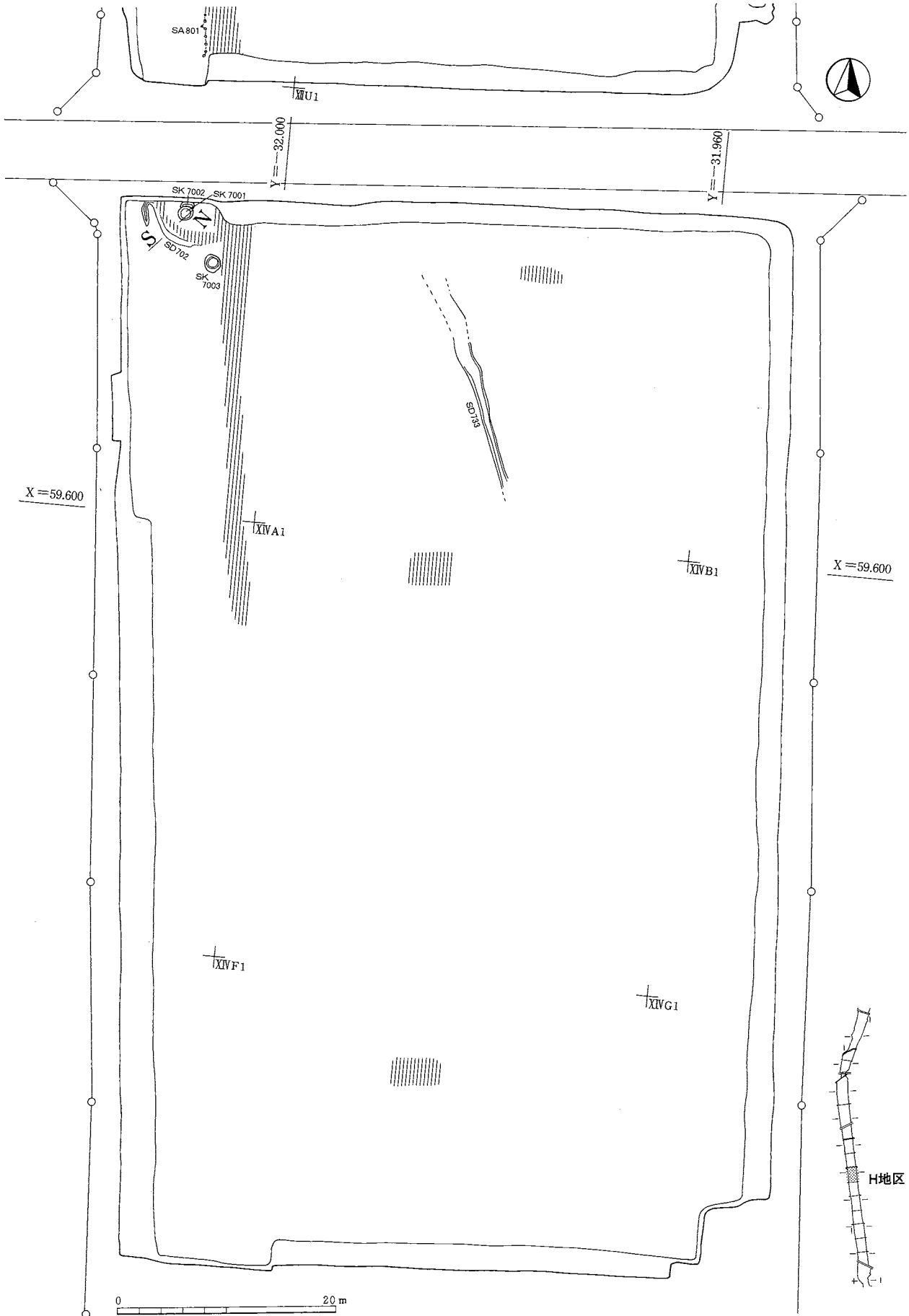
Ⅲ層上面検出遺構分布図 (近世) 4 (更埴条里遺跡E地区)



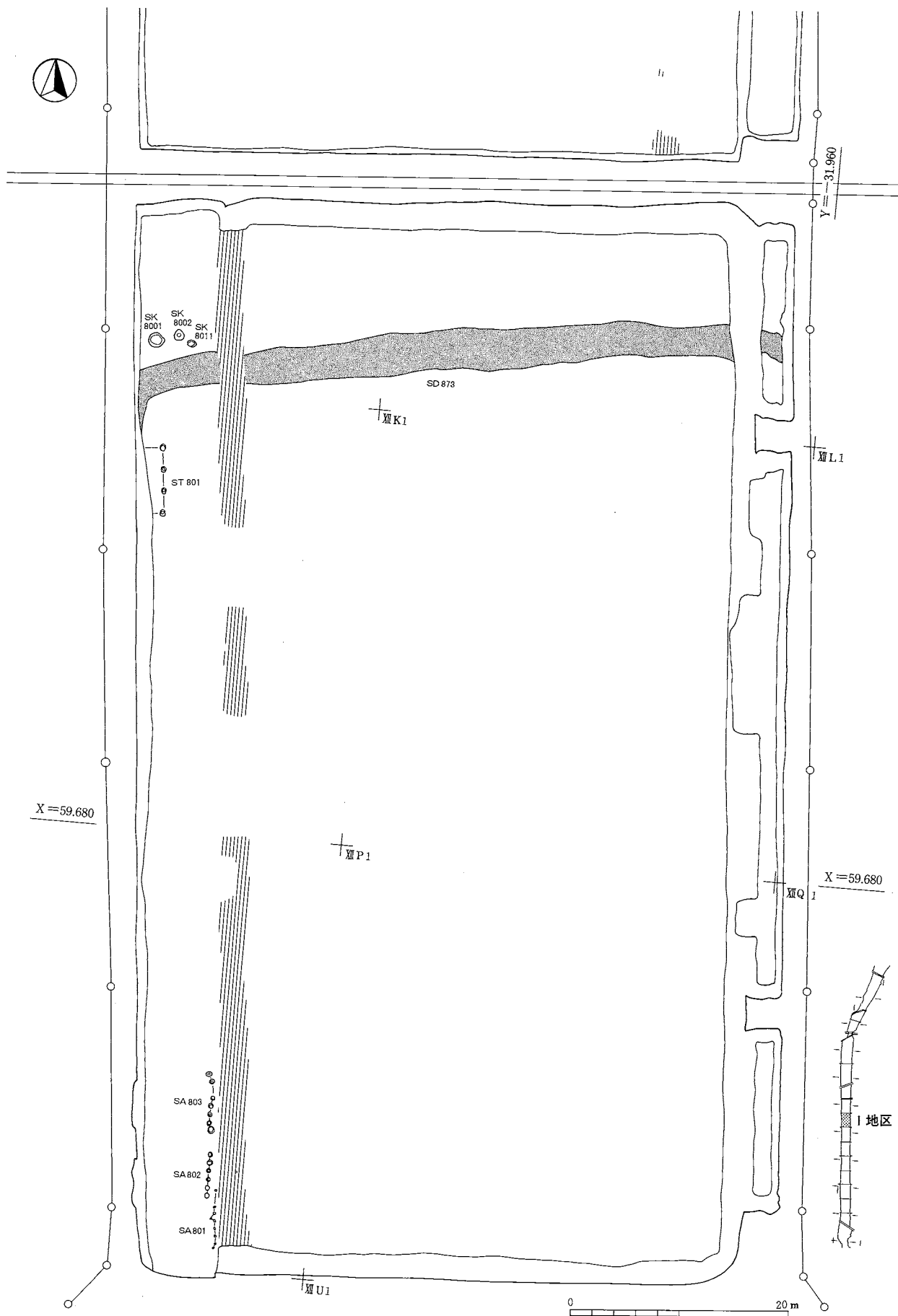
III層上面検出遺構分布図 (近世) 5 (更埴条里遺跡F地区)



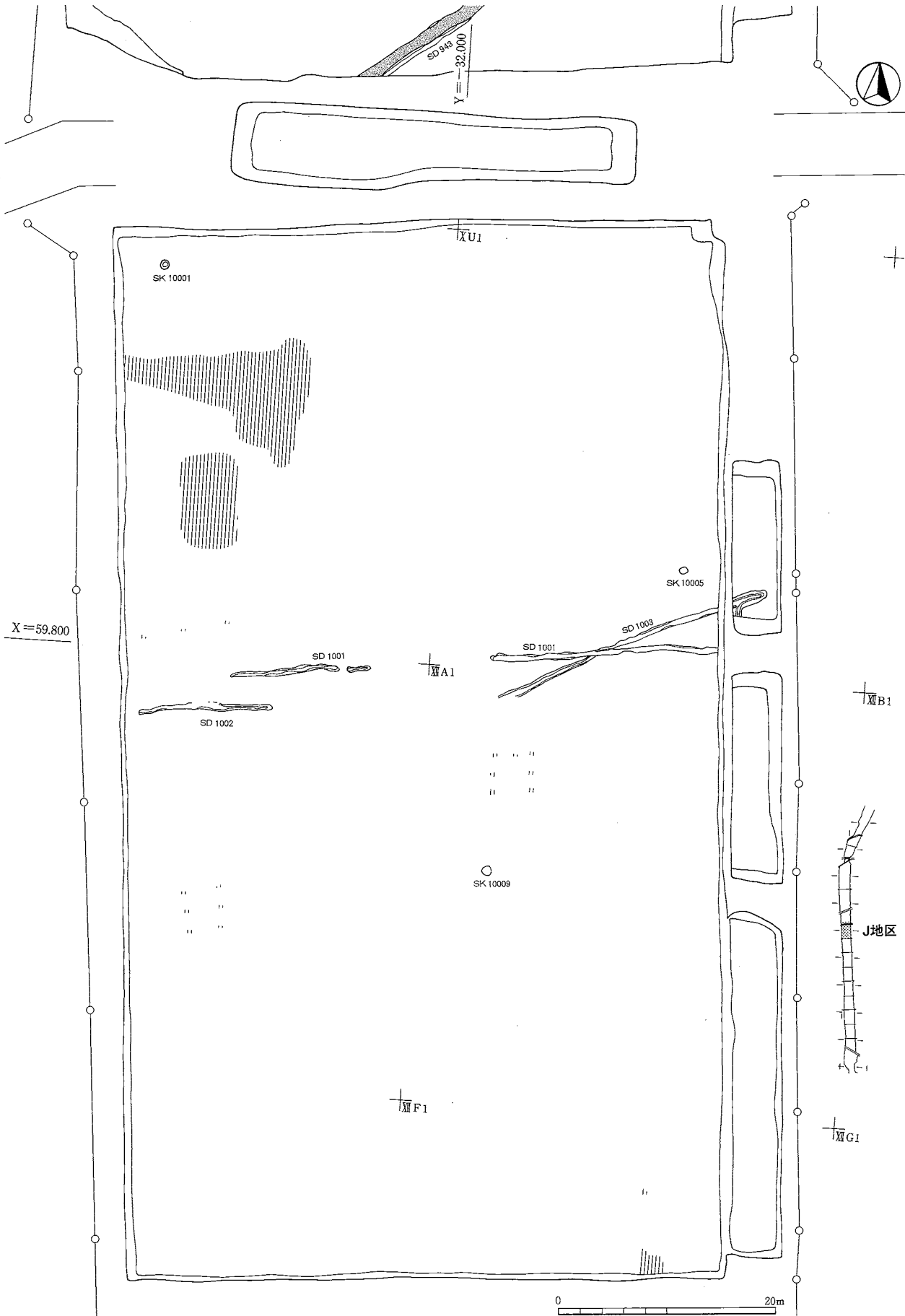
Ⅲ層上面検出遺構分布図（近世）6（更埴条里遺跡G地区）



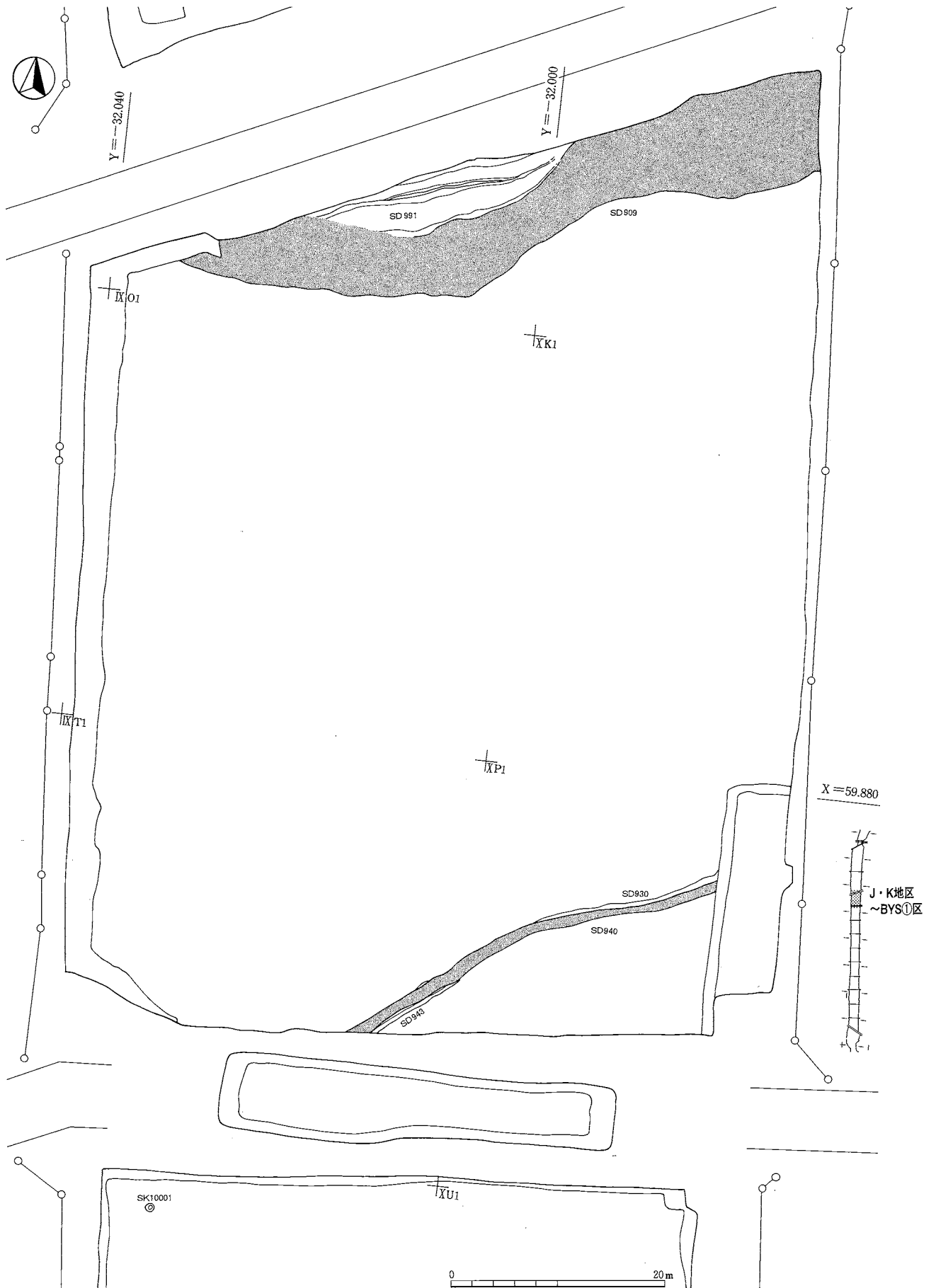
Ⅲ層上面検出遺構分布図（近世）7（更埴条里遺跡H地区）



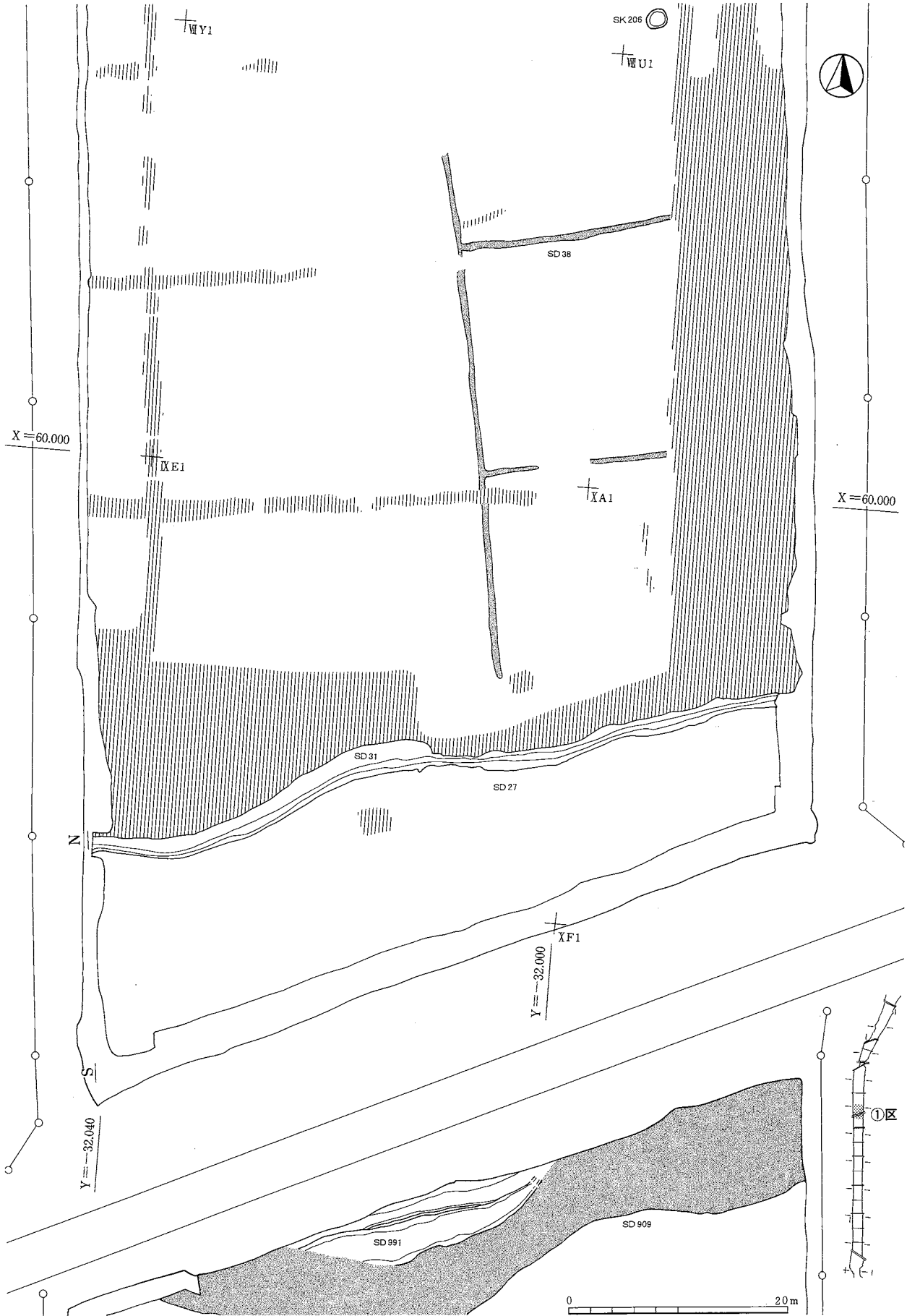
Ⅲ層上面検出遺構分布図（近世）8（更埴条里遺跡Ⅰ地区）



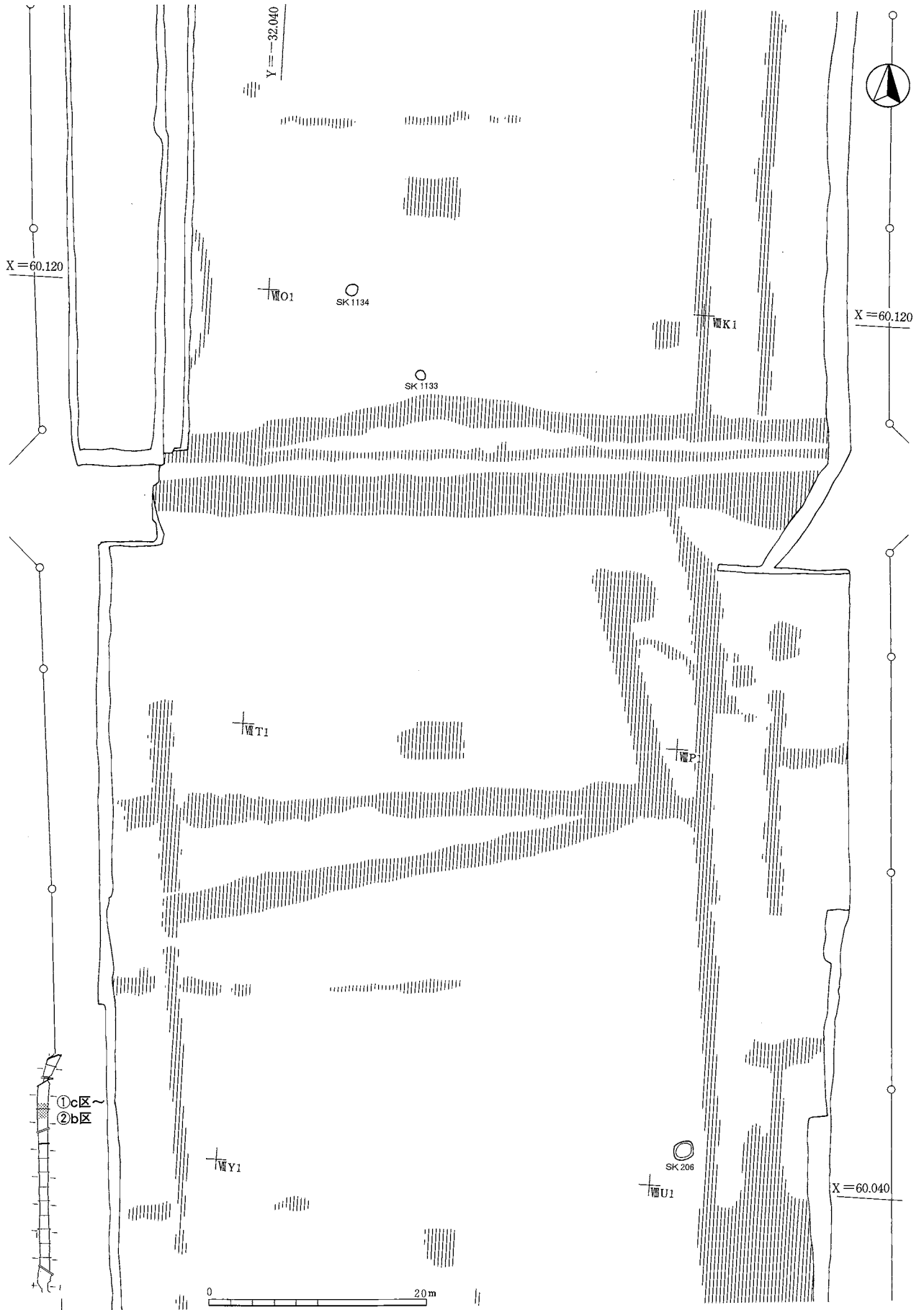
Ⅲ層上面檢出遺構分布圖（近世）9（更埴条里遺跡J地区）



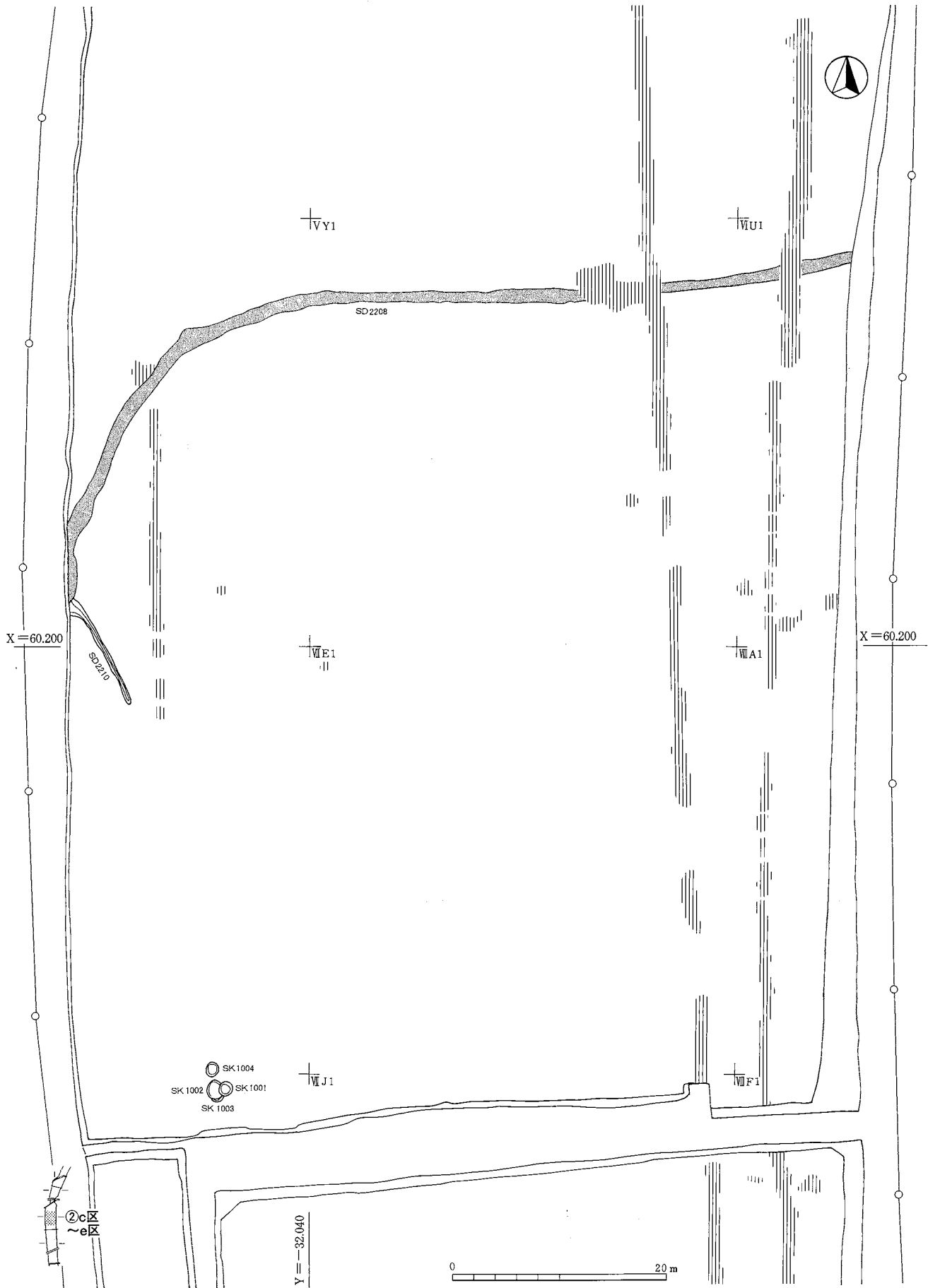
Ⅲ層上面検出遺構分布図（近世）10（更埴条里遺跡K地区）



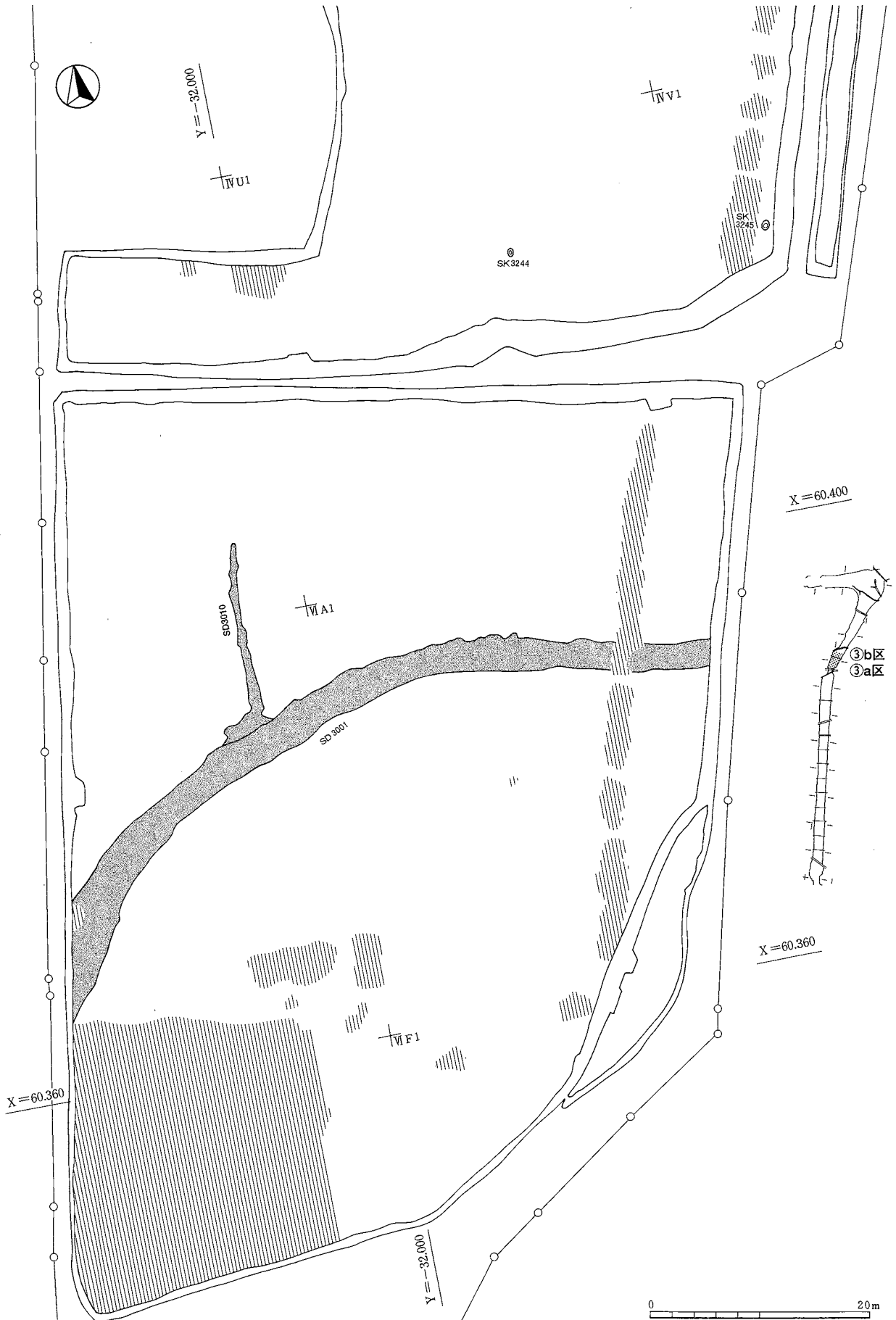
Ⅲ層上面検出遺構分布図 (近世) 11 (屋代遺跡群①a~①e区)



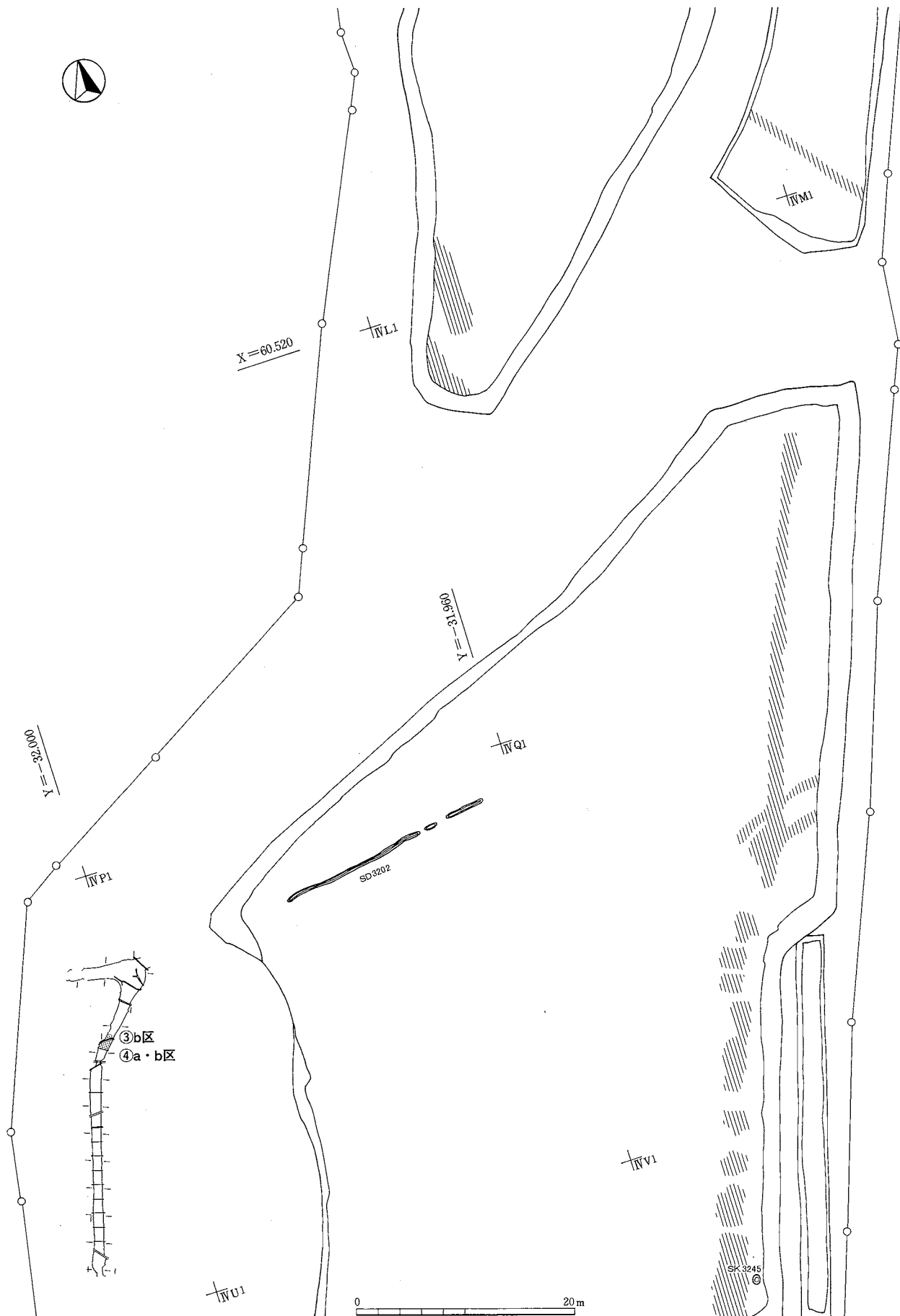
Ⅲ層上面検出遺構分布図 (近世) 12 (屋代遺跡群①f-②b区)



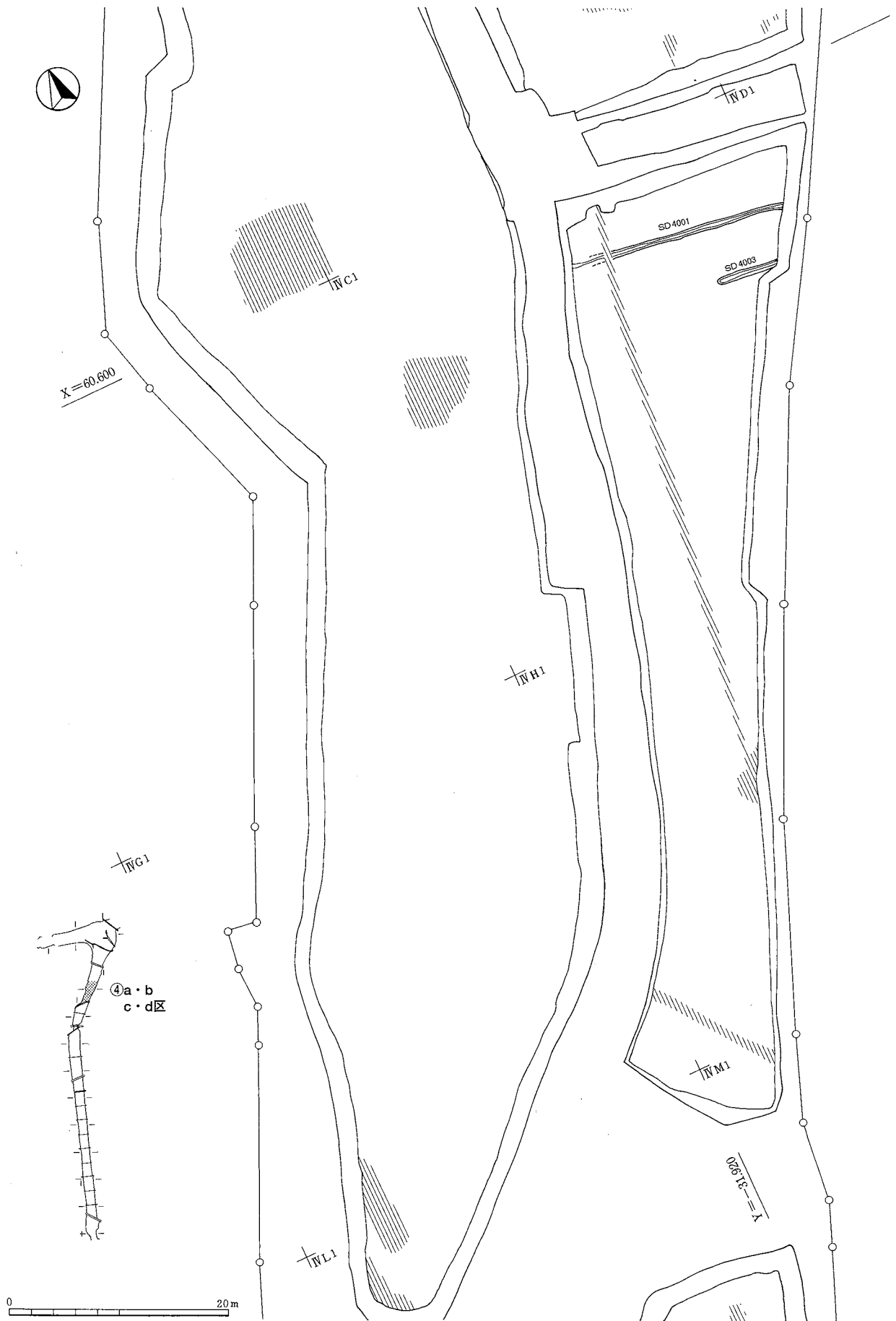
Ⅲ層上面検出遺構分布図（近世）13（屋代遺跡群②c～②i区）



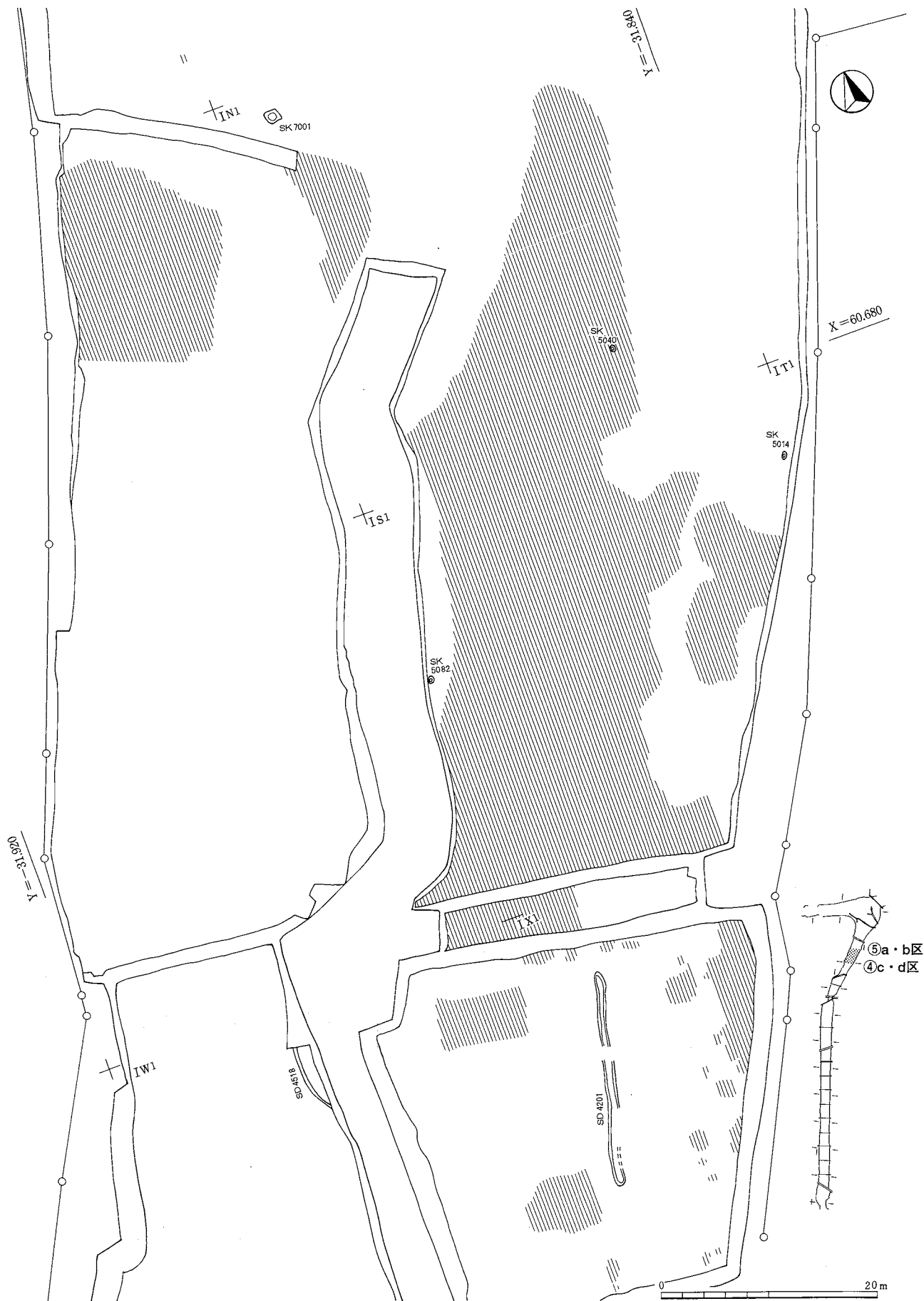
Ⅲ層上面検出遺構分布図(近世) 14 (屋代遺跡群③a~③b区)



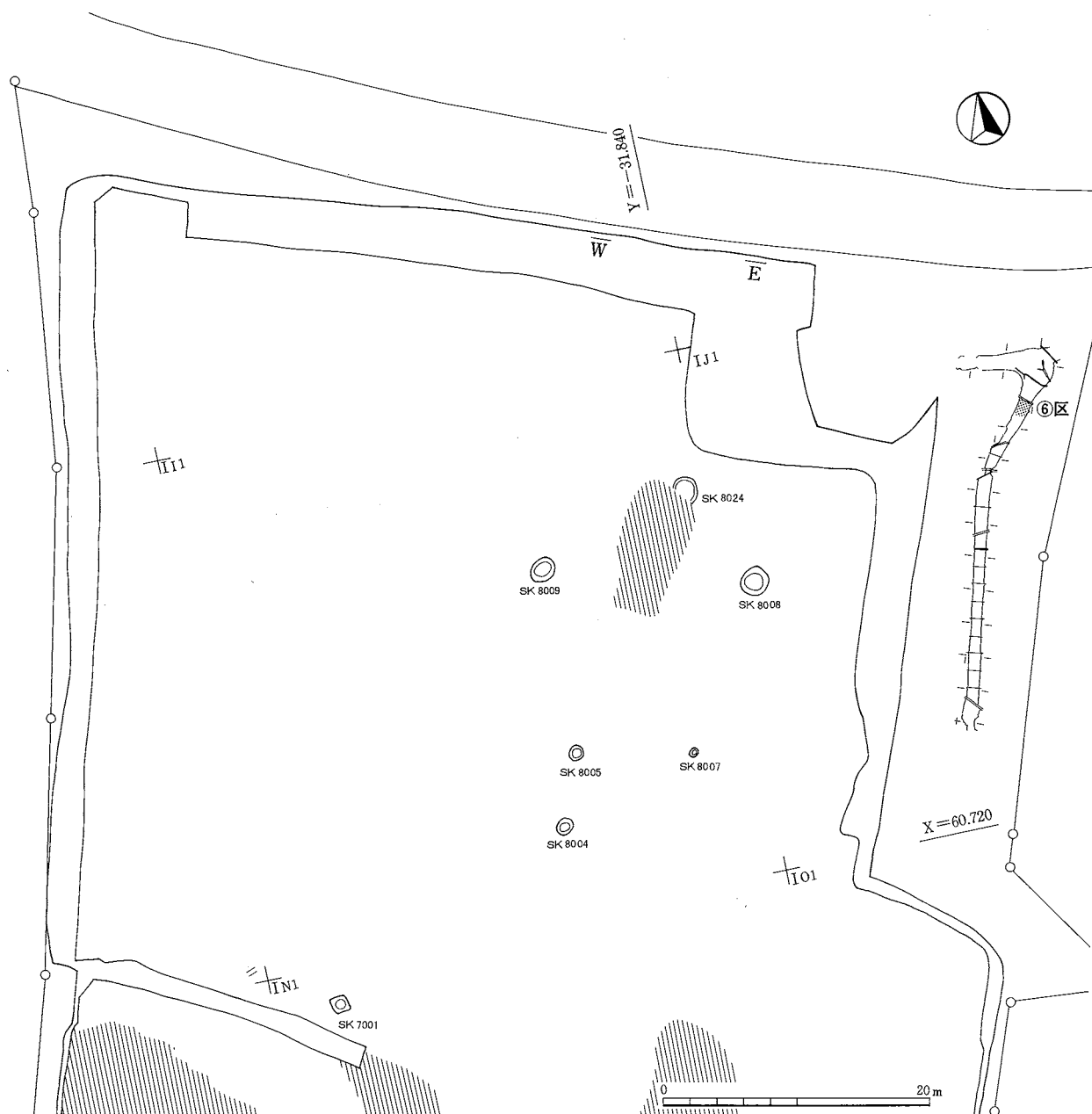
Ⅲ層上面検出遺構分布図(近世) 15 (屋代遺跡群③b~④b区)



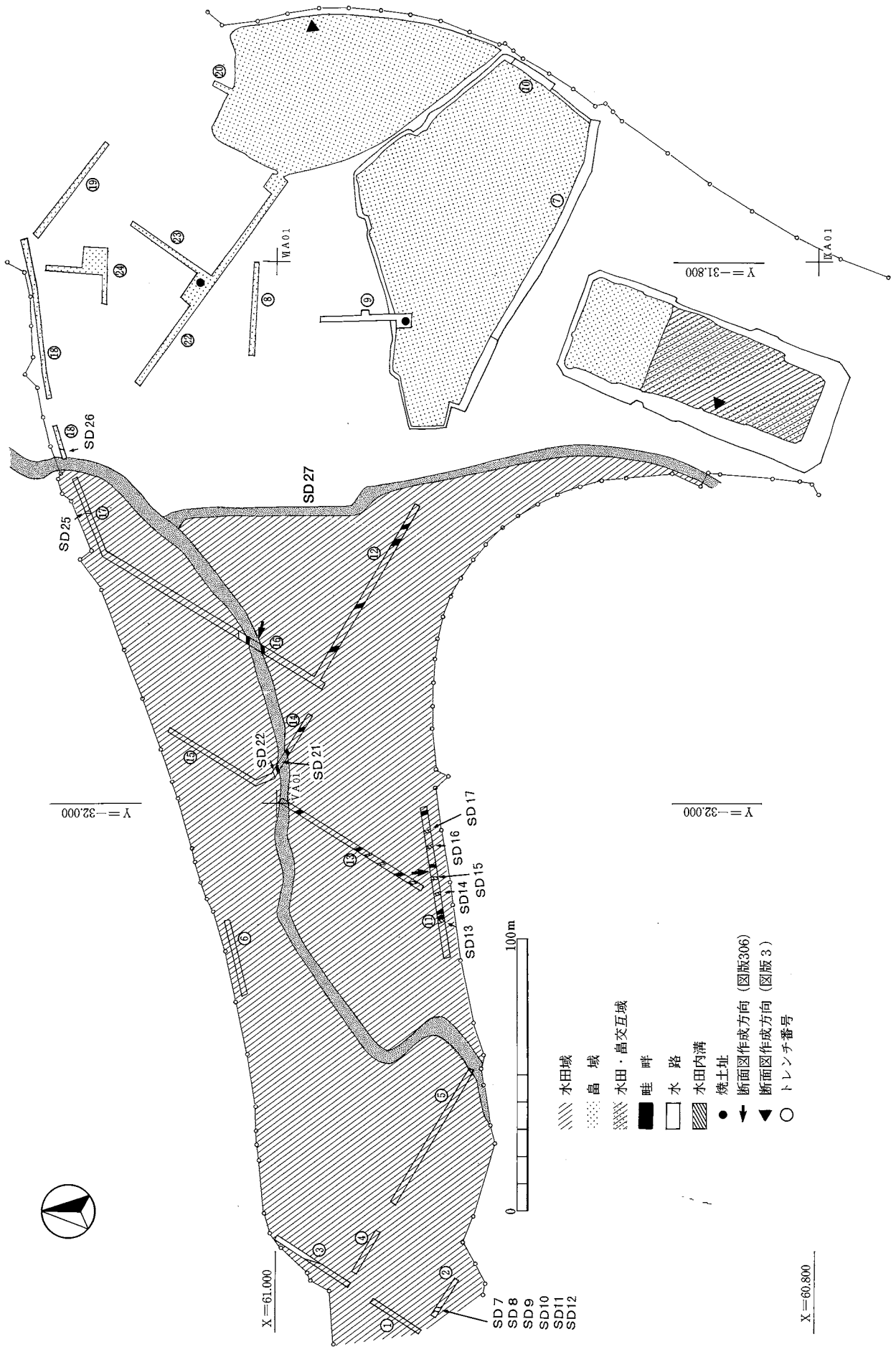
Ⅲ層上面検出遺構分布図（近世）16（屋代遺跡群④a~④c区）



Ⅲ層上面検出遺構分布図（近世）17（屋代遺跡群④c～⑤b区）



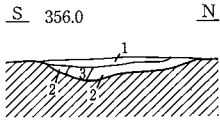
Ⅲ層上面検出遺構分布図（近世）18（屋代遺跡群⑤a～⑥区）



窪河原遺跡トレンチ調査区内遺構分布図 (近世)

更埴条里遺跡D地区

SD301

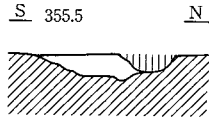


SD301

1. 黄 灰 (2.5Y4/1) 砂質 粘性弱くしまりよし
2. 1 に比べ、粘性がやや強く、しまり弱い
3. 2 に比べ、粘性が強く、しまり弱い

更埴条里遺跡H地区

SD702

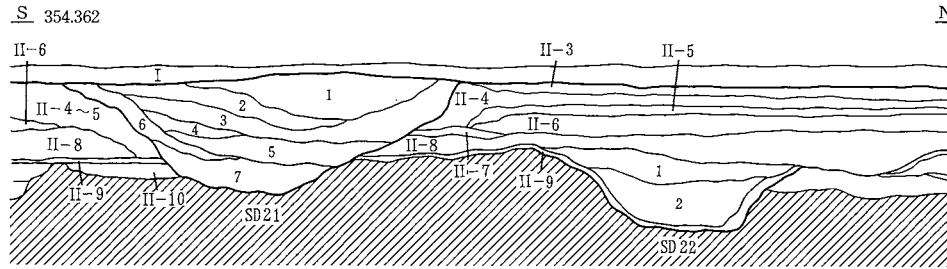


SD702

黄 灰 (2.5Y7/2) シルト質 細砂が混入する

窪河原遺跡H2区

第16トレンチ SD21 SD22



第16トレンチ

- I 耕作土
- II-3 砂層
- II-U16T-4 溶脱、集積土がブロック状で混在 (畦畔有)
- II-U16T-5 溶脱層
- II-U16T-6 集積層
- II-U16T-7 黄褐土ブロックが混入
- II-U16T-8 溶脱層
- II-U16T-9 暗褐土
- II-U16T-10 溶脱層

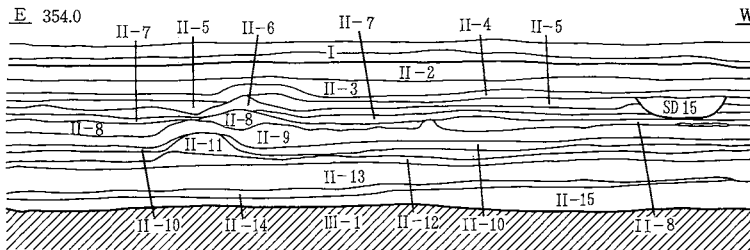
SD21

1. 褐 シルト～(細砂)
2. 褐 灰 シルト～細砂 礫など混入
3. 褐 灰 シルト～(細砂) 2 に比べ酸化鉄分が増す
4. 灰黄褐 細砂～シルト 下部に酸化鉄分が集積
5. 灰 細砂～粗砂
6. 灰黄褐 細砂～シルト 酸化鉄分多
7. 褐 灰 細砂～シルト

SD22

1. 灰黄褐 細砂～シルト 酸化鉄分が混入
2. 褐 灰 粗砂～細砂 1 より明るい

第11トレンチ南壁 SD15




第11トレンチ南壁

- I 現耕土
- II-U11T-2 溶脱層
- II-3 砂層
- II-4 溶脱層 (畦畔有)
- II-U11T-5 酸化鉄・マンガン集積層
- II-U11T-6 溶脱層 (畦畔有)
- II-U11T-7 酸化鉄分集積層
- II-U11T-8 マンガン?集積層
- II-U11T-9 溶脱層 (畦畔有)
- II-U11T-10 酸化鉄分集積層
- II-U11T-11 溶脱層 (畦畔有)
- II-U11T-12 酸化鉄分集積層
- II-U11T-13 褐 灰 シルト～(細砂)
- II-U11T-14 黒 褐 シルト～細砂
- II-U11T-15 灰黄褐 シルト
- III (II?)-1 砂層

SD15

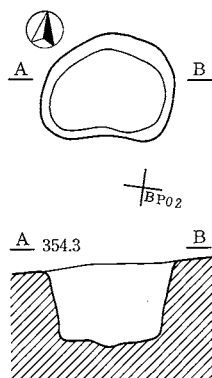
酸化鉄・マンガンが集積



遺構分布図対応断面図 (近世)

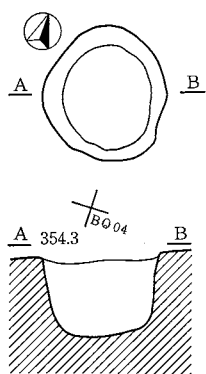
更埴条里遺跡B地区

SK 2001



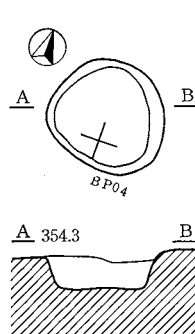
SK 2001
II層土にIII-2層、IV-1層
ブロックが混入

SK 2002



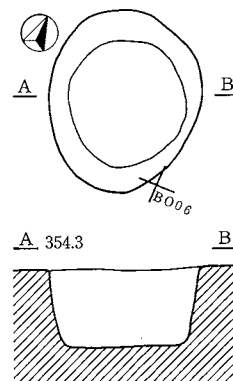
SK 2002
II層土にIII-2層、IV-1層
ブロックが混入

SK 2003



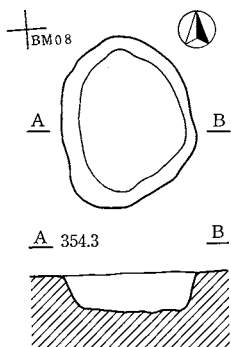
SK 2003
II層土

SK 2004



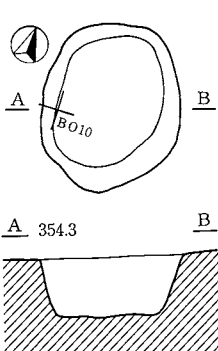
SK 2004
II層土にIII-2層、IV-1層
ブロックが混入

SK 2005



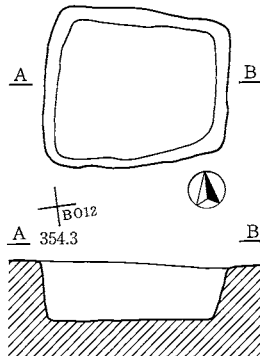
SK 2005
II層土にIII-2層、IV-1層
ブロックが混入

SK 2006



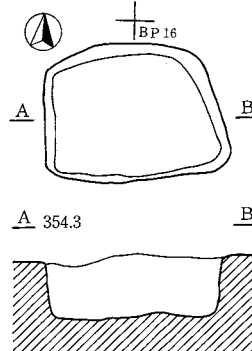
SK 2006
II層土にIII-2層、IV-1層
ブロックが混入

SK 2007



SK 2007
II層土にIII-2層、IV-1層
ブロックが混入

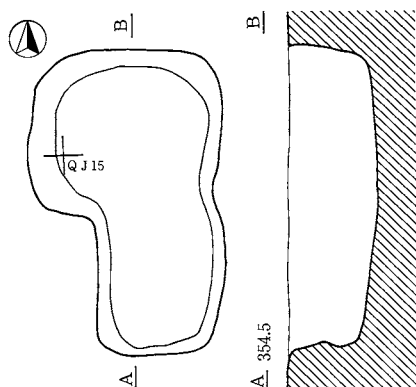
SK 2009



SK 2009
II層土にIII-2層、IV-1層
ブロックが混入

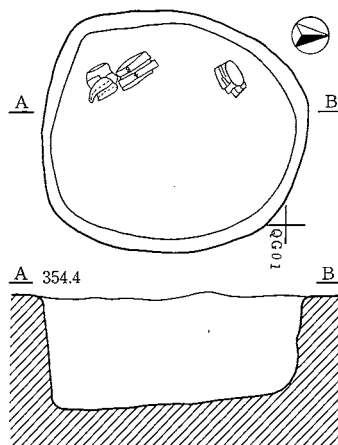
更埴条里遺跡C地区

SK 204



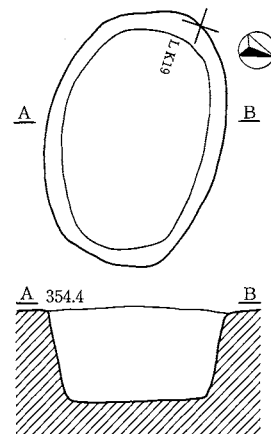
SK 204
II層土 粘性強く、グライ化している

SK 206




SK 206
II層土 粘性強く、グライ化している

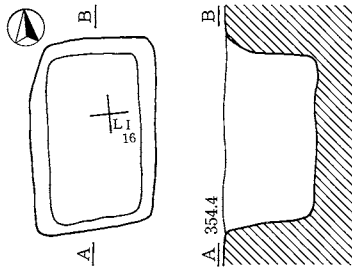
SK 207



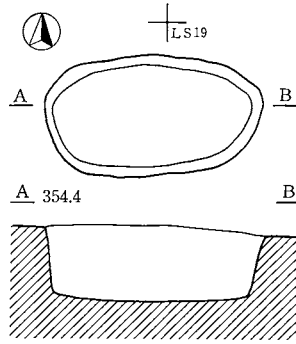
SK 207
II層土 粘性強く、グライ化している



SK208



SK214

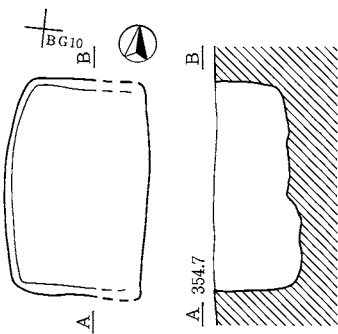


SK208
II層土 粘性強く、グライ化している

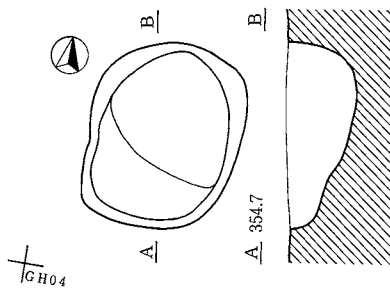
SK214
明褐灰粘土、にぶい橙細砂、褐灰シルトがブロック状で混合

更埴条里遺跡D地区

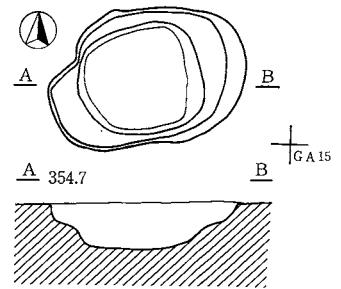
SK3006



SK3014



SK3017



SK3006

褐 灰 (10YR4/1) 砂質 明黄褐砂、暗褐粘質土
ブロックが混入。粘性強く、しまり弱い

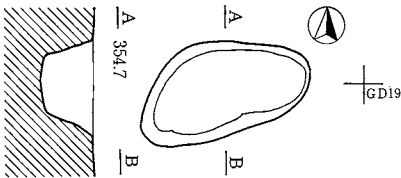
SK3014

褐 灰 (10YR4/1) 黒褐土、にぶい黄褐砂質土が
ブロック混入。酸化鉄分が斑状に混入

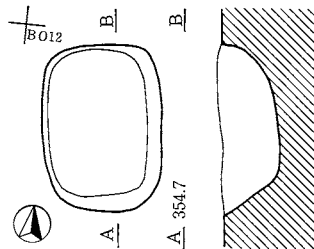
SK3017

褐 灰 (10YR4/1) 黒褐土、にぶい黄褐砂質土が
ブロック混入。酸化鉄分が斑状に混入

SK3018



SK3027



SK3018

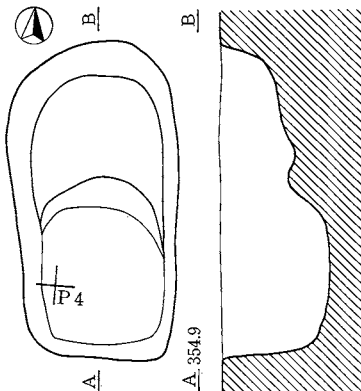
褐 灰 (10YR4/1) 黒褐土、にぶい黄褐砂質土が
ブロック混入。酸化鉄分が斑状に混入

SK3027

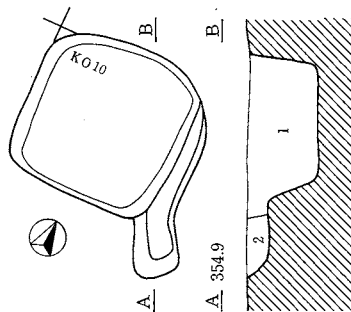
褐 灰 (10YR4/1) やや粘性 灰黄褐砂質土が
ブロック状、綿状に混入。黒褐粘質
土ブロックが混入。酸化鉄分が沈着

更埴条里遺跡E地区

SK4002



SK4009




SK4002

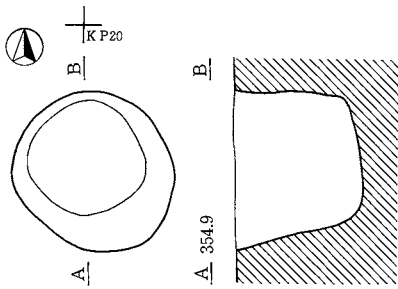
褐 灰 (10YR5/1) II層主体 III-2層、IV-1層土
褐色粘質土、暗褐粘質土がブロック状
で混在。しまり弱い

SK4009

1. 褐 灰 (10YR5/1) II層主体 III-2層、IV-1層
ブロックが混入
2. III-2層、IV-1層、褐色細砂の混合

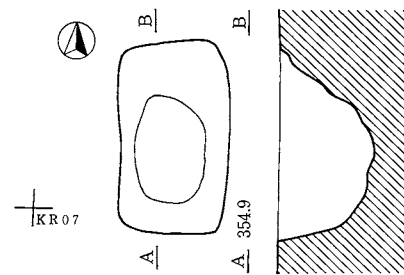


SK4010



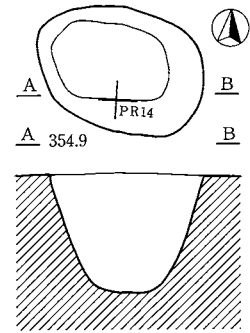
SK4010
灰黄褐 (10YR4/2) 細砂 黒褐粘土、にぶい黄褐土、
褐色粘質土がブロック状で混入

SK4011



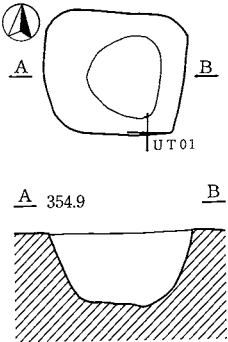
SK4011
褐 灰 (10YR5/1) II層主体 III-2層、IV-1層ブロック
が混入。暗褐粘質土が少量混入

SK4017



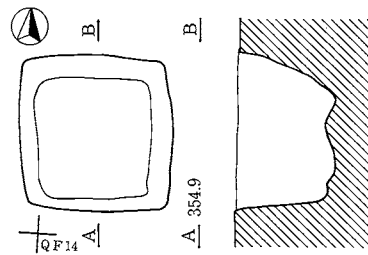
SK4017
灰黄褐 (10YR4/2) 細砂 (II層類似土) 黒褐粘土、暗褐
粘質土、にぶい黄褐細砂がブロック状で混入

SK4021



SK4021
褐 灰 (10YR5/1) II層主体 III-2層、IV-1層ブロック
が混入。にぶい黄褐砂が混入

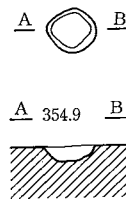
SK4037



SK4037
灰黄褐 (10YR4/2) シルト 黒褐粘質土、にぶい黄橙砂
質土、にぶい黄褐粘質土がブロック状で混入
上面に酸化鉄分を多く含む

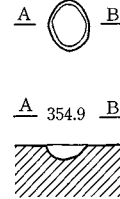
更埴条里遺跡F地区

SK5011



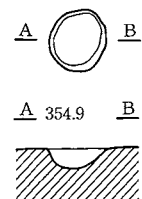
SK5011
II層土

SK5012



SK5012
II層土主体 オリーブ褐砂質土を含む

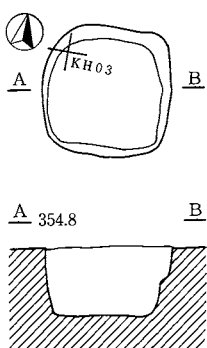
SK5013



SK5013
II層土

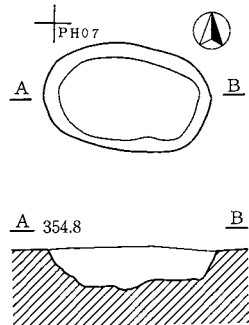
更埴条里遺跡G地区

SK6011



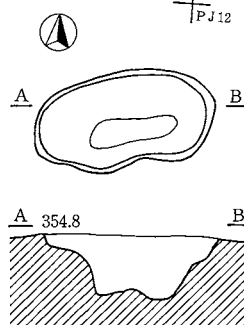
SK6011
II層、III-2層、IV-1層が
ブロック状で混合

SK6024



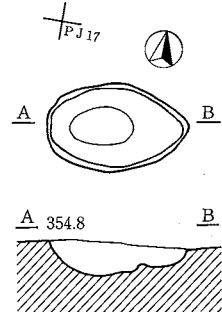
SK6024
II層、III-2層、IV-1層が
ブロック状で混合

SK6025



SK6025
II層、III-2層、IV-1層が
ブロック状で混合

SK6027

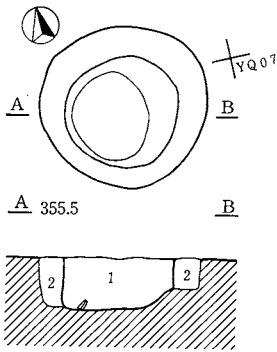


SK6027
II層、III-2層、IV-1層が
ブロック状で混合

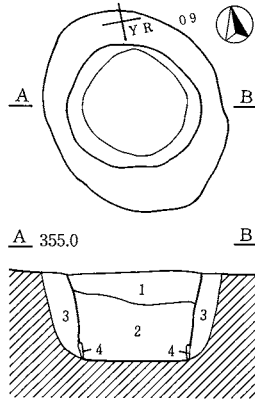
0 2 m

更埴条里遺跡H地区

SK 7001



SK 7003



SK 7001

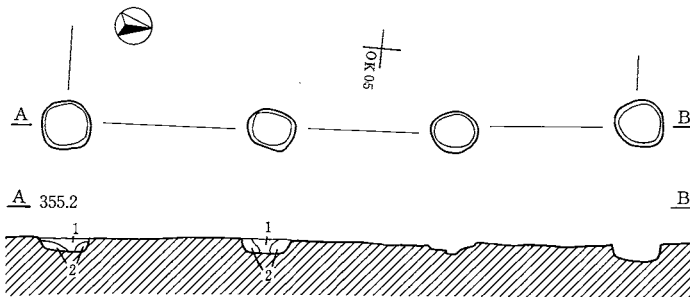
1. 灰オリーブ (5Y6/2) シルト質 II層、III-2層、IV-1層ブロックが混入。角礫を含む
2. 1と同質だがブロックが目立つ。腐食した板状の材を含む

SK 7003

1. 灰オリーブ (5Y6/2) シルト II層、III-2層、IV-1層ブロックが混入。
2. 灰 シルト質 ブロックをほとんど含まない
3. 1と同質だがブロックが目立つ。腐食した材の屑が混入
4. 腐食した板材片

更埴条里遺跡I地区

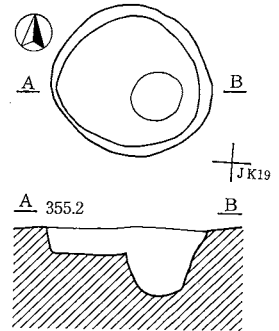
ST 801



ST 801

1. にぶい黄橙 (10YR6/3) 細砂 VI層ブロックが少量混入
2. 1に比べ、ブロック混入量が多い

SK 8001

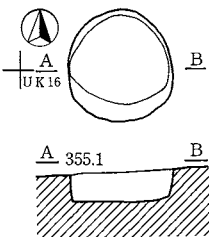


SK 8001

II層土

更埴条里遺跡J地区

SK 10005

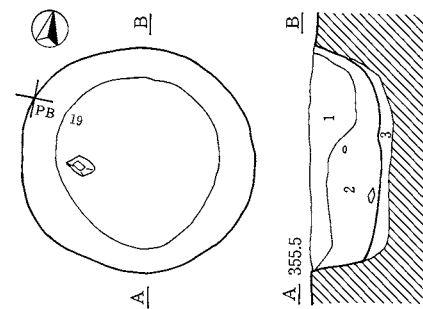


SK 10005

- II層、III-2層がブロック状で混合炭化物、焼土ブロックを含む

屋代遺跡群①区

SK 206

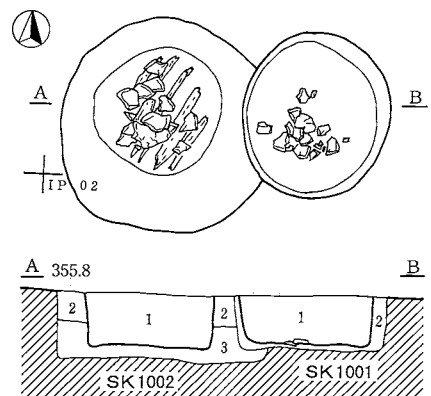


SK 206

1. 砂 粘性ややり。酸化鉄分が集積。黄褐色土が混入。炭化物が少量混入
2. 砂 粘性強い。酸化鉄分が集積。灰黄褐粘土ブロックが混入。底部に酸化鉄分集積層あり
3. IV-1層、VI層がブロック状で混合炭化物を少量含む

屋代遺跡群②区

SK 1001 SK 1002




SK 1001

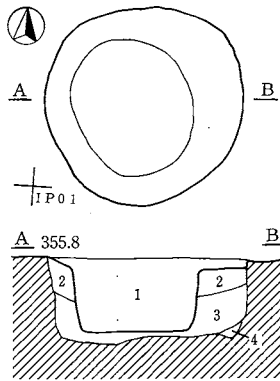
1. 灰 白 (10YR7/1) 砂
2. 褐 灰 (10YR6/1) 砂 酸化鉄分が沈着

SK 1002

1. 灰 白 (10YR7/1) 砂
2. 褐 灰 (10YR6/1) 砂 赤褐色ブロックが混入
3. 2に比べ、ブロック混入量が多い



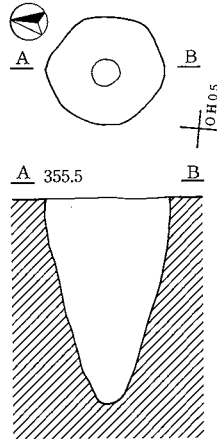
SK1004



SK1004

1. 灰白 (10YR7/1) 砂
2. 褐灰 (10YR6/1) 砂 赤褐砂ブロックを若干含む
3. 2 に比べ、ブロック混入量が多い
4. 灰白 (10YR7/1) 粗砂

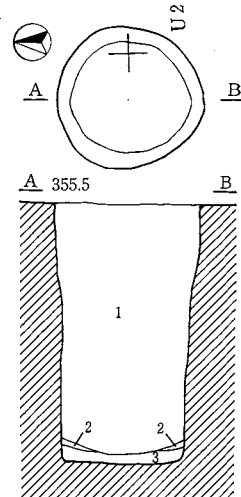
SK1133



SK1133

- 灰黄褐土、にぶい黄褐砂、黒褐土がブロック状で混合

SK1134

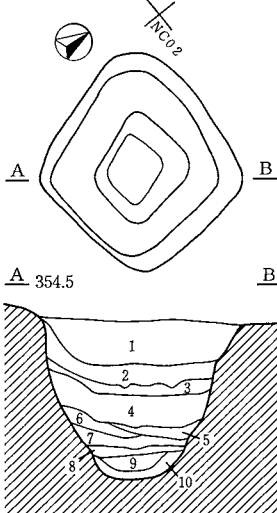


SK1134

1. にぶい黄褐 (10YR4/3) 砂質 しまりよし。灰黄褐土、黒褐土ブロックが混入。炭化物を少量含む
2. 暗褐 (10YR3/4) 砂質 しまりよし
3. にぶい黄褐 (10YR5/4) 粘性ややあり、しまりよし

屋代遺跡群⑥区

SK7001



SK7001

1. 黒褐 (10YR2/3) シルト やや粘性あり。Ⅲ-2層ブロックが混入 酸化鉄分を含む
2. 黒褐 (10YR3/2) シルト、粘性、しまり強い。Ⅲ-2層ブロック、酸化鉄分ブロックが混入
3. 褐 (10YR4/4) 砂 2との境界に酸化鉄分集積。2のシルトブロックが混入
4. 黒褐 (10YR3/2) 粘性シルト 褐色砂が多量に混入
5. にぶい赤褐 (5YR4/4) 酸化鉄分が沈着した砂と灰黄褐 (10YR4/2) シルトの互層堆積
6. 褐 (10YR4/6) 砂 黒褐シルトブロックがわずかに混入
7. 灰黄褐 (10YR4/2) 粘性シルト 褐色砂が筋状に混入。炭化物ブロック、酸化鉄分が混入
8. 6 とほぼ同質。しまりよし
9. 灰黄褐 (10YR4/2) 粘性土 酸化鉄分、炭化物が混入
10. -

SK8004

1. 褐灰 (10YR4/1) 灰色シルト 細砂、粗砂、酸化鉄分が混入
2. 暗褐 (10YR3/3) Ⅲ-2層砂 灰色ブロック、酸化鉄分が混入
3. にぶい黄褐 (10YR4/3) Ⅲ-2層砂主体 灰色ブロックが少量混入

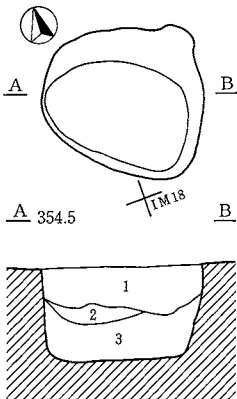
SK8005

1. 黒褐土、酸化鉄分が沈着したⅢ-2層砂、灰色ブロックが混在
2. 1 に比べⅢ-2層砂の比率が高い
3. 暗褐 (10YR3/3) Ⅲ-2層砂主体 灰色ブロックが微量混入
4. 3 に比べ灰色ブロックの混入量が多い

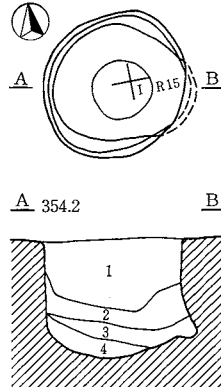
SK8008

- 黒褐 (10YR3/2) やや灰色ががかる。下層に黒褐土ブロックを多く含む Ⅲ-2層砂、灰色土が混入

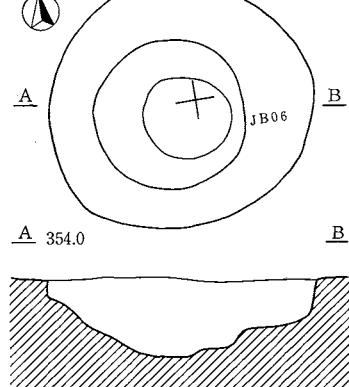
SK8004



SK8005

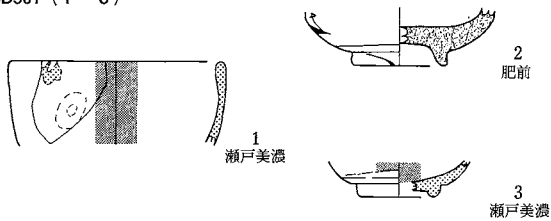


SK8008

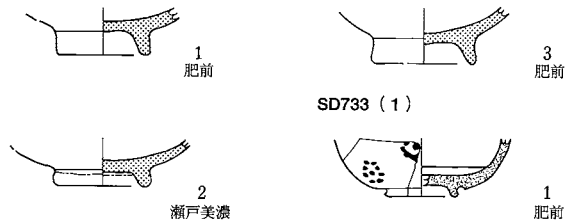


0 2m

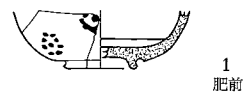
更埴条里遺跡
SD501 (1~3)



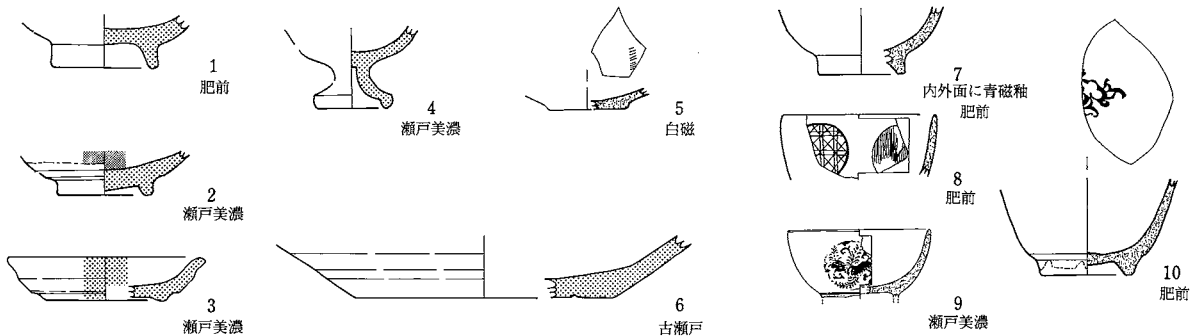
SD502 (1~3)



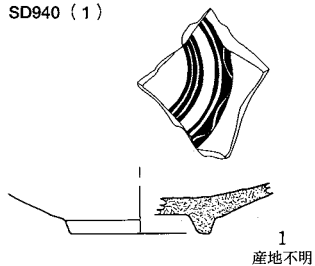
SD733 (1)



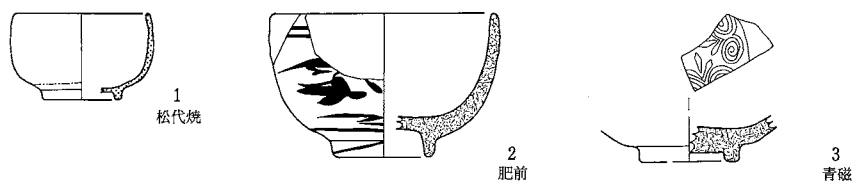
SD873 (1~10)



SD940 (1)

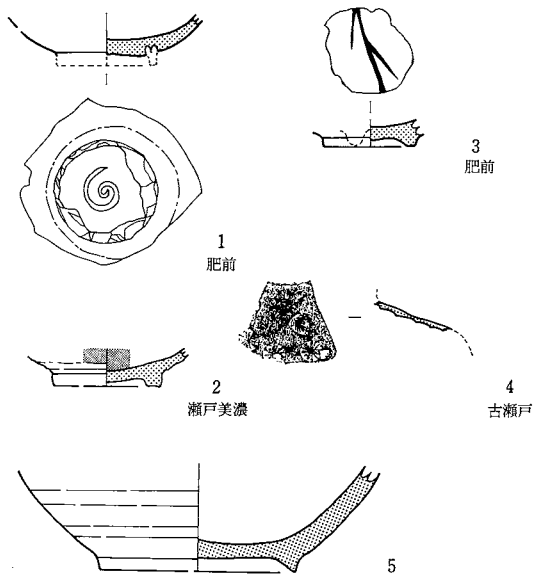


SD991 (1~3)

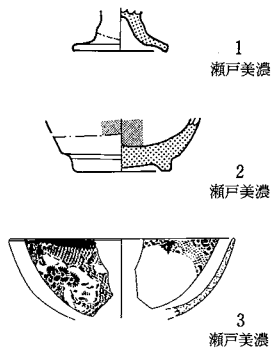


屋代遺跡群

SD27 (1~8)



SD31 (1~3)

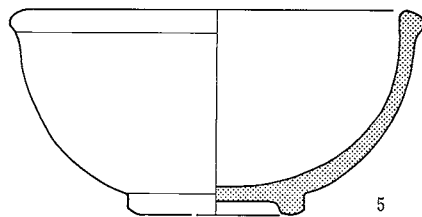
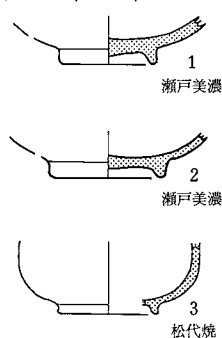


SD2208 (1)

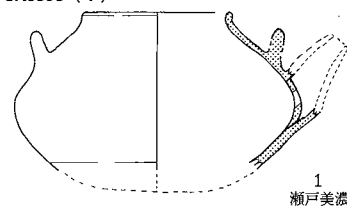


0 (図1/4) 10cm

SD3001 (1~7)



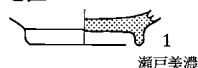
更埴条里遺跡
SK6393 (1)



0 (図1/4) 10cm

更埴条里遺跡 (包含層) (1~8)

C 地区



D 地区

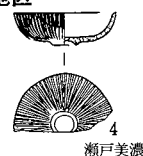


SK7001 (1)

E 地区



F 地区



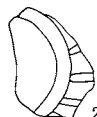
G 地区



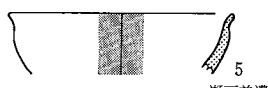
K 地区



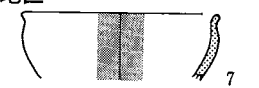
G 地区



J 地区



J 地区



J 地区

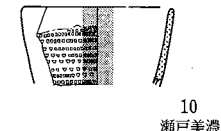


屋代遺跡群 (包含層) (9~12)

① f 区



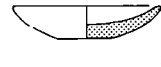
② f 区



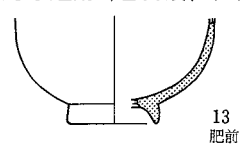
④ d 区



⑤ b 区

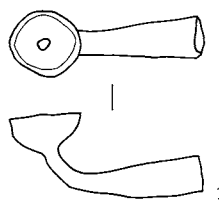


窪河原遺跡 (包含層) (13)



銅・青銅製品

屋代遺跡群 (1~2)



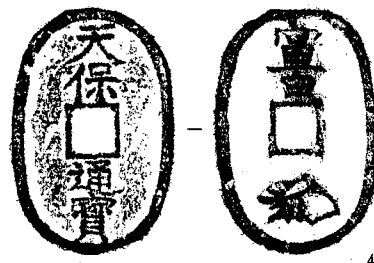
0 銅・青銅製品 (図1/2) 5cm

銭

更埴条里遺跡 (SD)



屋代遺跡群 (SK)



銅・青銅製品
銭

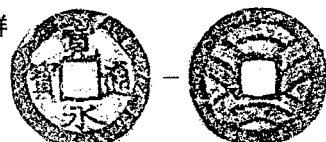
屋代遺跡群	SD4201	1	⑤ a 区 2
更埴条里遺跡	SD991	3	
屋代遺跡群	SK206	4	
更埴条里遺跡	包含層		B 地区 1 層 5
	F 地区	2 層上 6	H 地区 7
屋代遺跡群	包含層	⑤ b 区 8	地区不明 9

0 銭 (図2/3) 5cm

更埴条里遺跡 (包含層)



屋代遺跡群 (包含層)

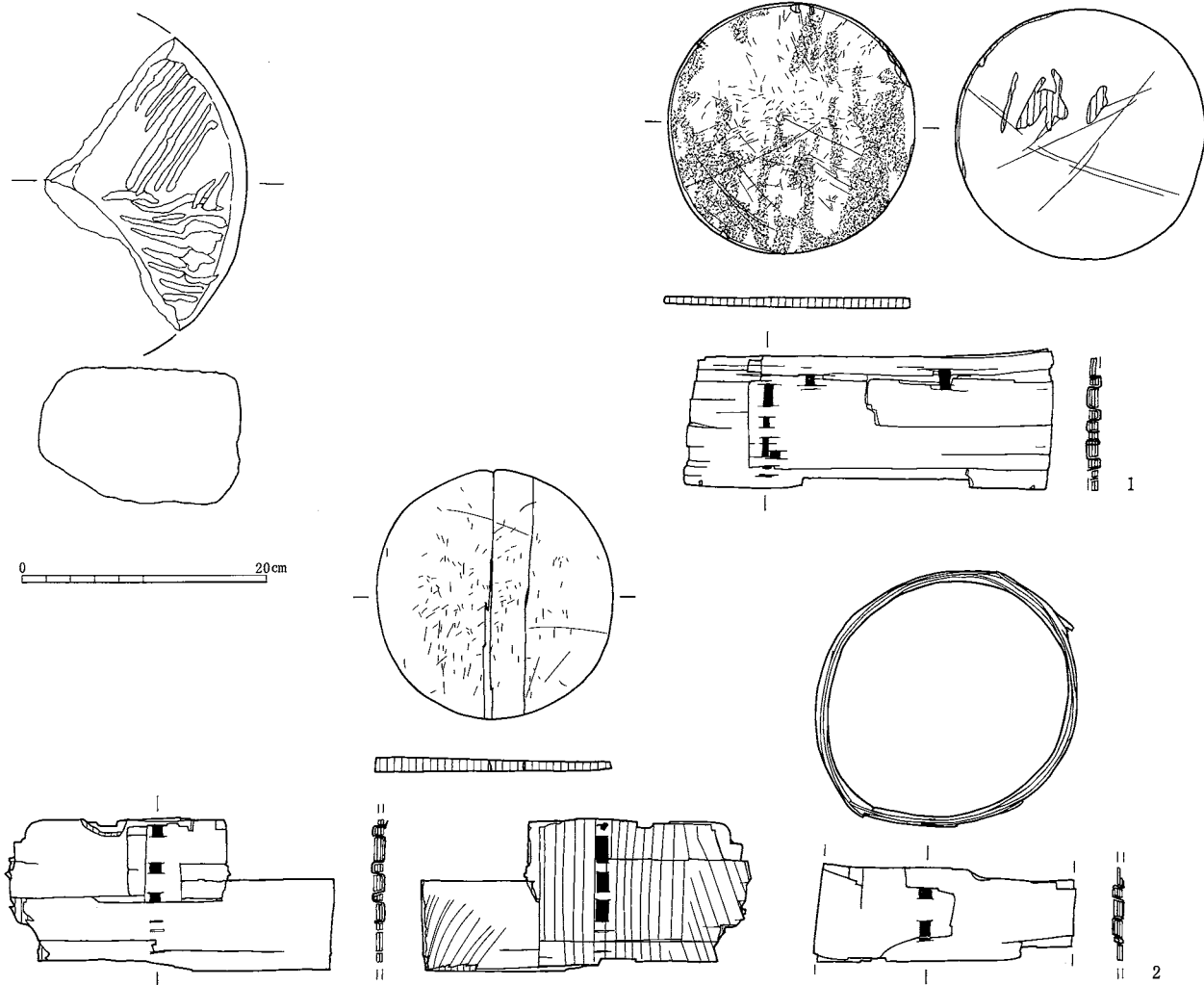


近世の焼物 2 (屋代遺跡群 S D 更埴条里遺跡 S K 更埴条里遺跡・屋代遺跡群・窪河原遺跡 包含層)

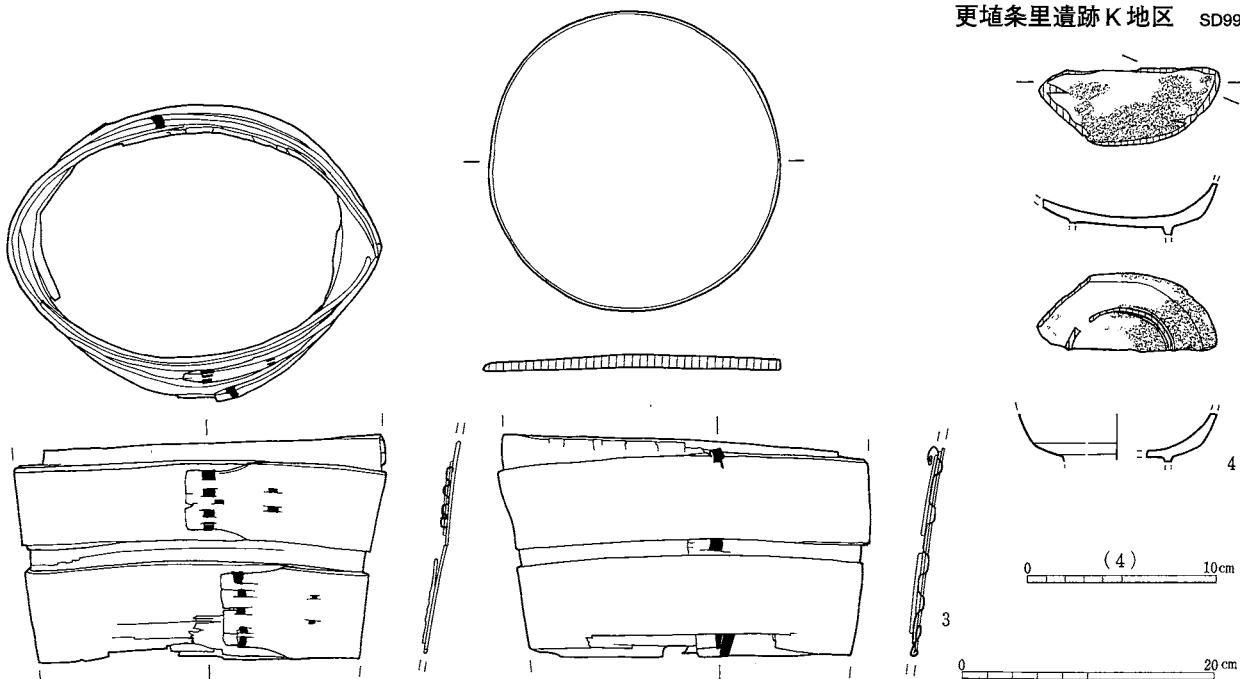
近世の銅・青銅製品、銭 (更埴条里遺跡・屋代遺跡群 S D 屋代遺跡群 S K 更埴条里遺跡・屋代遺跡群 包含層)

屋代遺跡群③区 SD3001

更埴条里遺跡C地区 SK206



更埴条里遺跡K地区 SD991



近世の石製品 近世の木製品 (更埴条里遺跡SD・SK 屋代遺跡群SD)

遺跡全景

(昭和22年撮影)




更埴条里遺跡

H地区集落



I地区集落

I地区全景

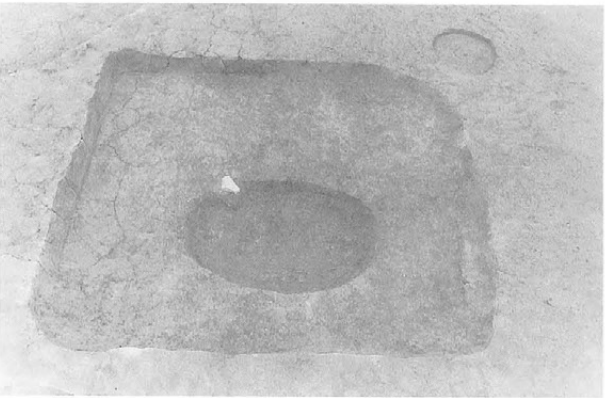




左: SB701
右: SB806



左: SB806堀方
右: SB809堀方



左: SB831
右: SB841カマド




左: SB844カマド
右: SB848カマド



左: SB848 P1遺物
右: SB859カマド

左：SB865
右：SB865堀方



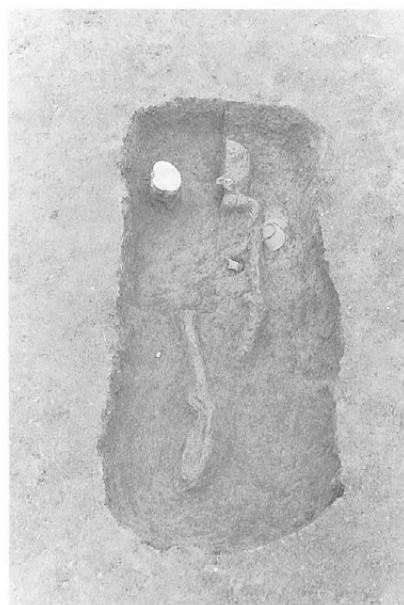
左：SB872
右：SB872カマド



左：SK8151
右：SK8304遺物



左：SD801・802
中：SD703・706・708
右：SK8406






更埴条里遺跡

J 地区集落

左：J 地区全景

右上：SB1001・SD102

右下：SB1002・SD103



左：SB1004

右：SX1001



左上：SD1008断面

左下：SK10021

右：SD1011



更埴条里遺跡

K地区集落

K地区全景

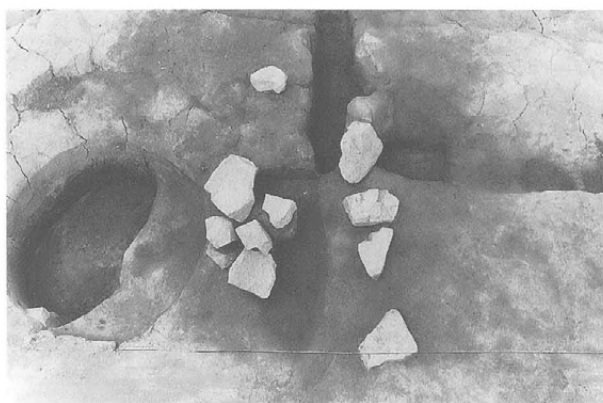


左: SB9015a

炭化種子



右: SB9021カマド



左: SB9030


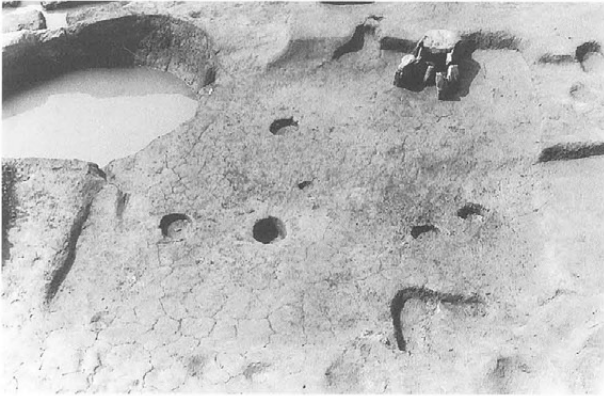
右: SB9041




左: SB9045

右: SB9049






左：SB9051
右：SB9051
カマド遺物



左：SB9051カマド
右上：K地区水路群
右下：SD965



左：SK9248
右：SK9256



左：SK9270遺物
右：SK9282獣骨


屋代遺跡群

①区集落

①区全景



左：SB1
右：SB2



左：SB4
右：SB5




左：SB6カマド
右：SB13





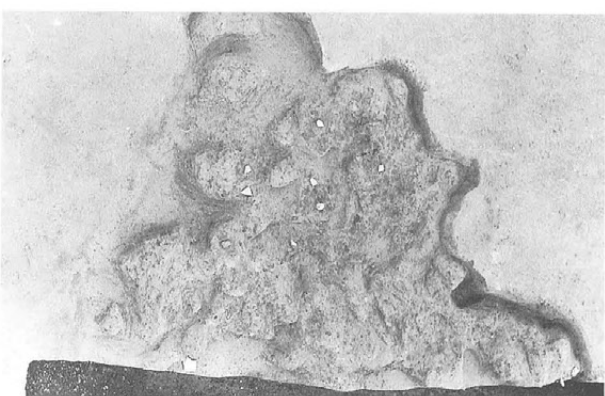
左：SB21カマド
右：SB22



左：SB30カマド
右：SB34



左：SD19
右：SK46



左：SK138
右：SK325



左：SK359
右：SK360

屋代遺跡群

②区集落

②区全景





左：SB101遺物

右：SB101カマド





左：SB102

右：SB103・104





左：SB105

右：SB106





左：SB106カマド
右：SB108壁溝




左上：SB109
左下：SD2235断面
右：SD2204



屋代遺跡群
③b区集落
③区全景

0
10m


左: SB3021カマド



右: SB3024



左: SB3026



右: SB3027



左: SB3028



右: SD3215・3217




屋代遺跡群

④～⑤区集落

④区全景

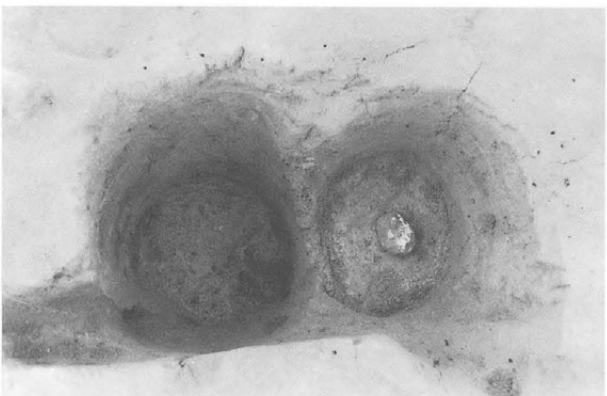




左：SB4004
右：SB4502



左：SB4502カマド
右：SB4503床下



左：SB4503
P15・16
右：SK4624




左：SD4504
右上：SK4625
右下：SK5013



更埴条里遺跡

- 1 SB804-8
- 2 SB805-7
- 3 SB805-6
- 4 SB806-集合
(古代10期標準資料)
- 5 SB821-1
(灯明具)
- 6 SB843-1
- 7 SB846-5
- 8 SB826-集合
(古代 9 期標準資料)



3

4

5

6

7

8

更埴条里遺跡

- 1 SB848-集合
(古代8期後半標準資料)
- 2 SB848-1
(灯明具)
- 3 SB848-24
(灯明具)
- 4 SB848-11
(灯明具)
- 5 SB848-30
- 6 SB848-33



1



2

3

4

4




5



6

更埴条里遺跡

- 1 SB1002-10
- 2 SB1004-10
- 3 SB1004-12
- 4 SB1005-7
- 5 SB9015b-5
- 6 SB9015b-6
- 7 SB9015b-7
- 8 SB9015b-10
- 9 SB9015b-11
- 10 SB9015b-9
- 11 SB9015b-12
- 12 SB9015b-4
- 13 SB9015b-13
- 14 SB9030-4
- 15 SB9046-9
- 16 SB9049-5
- 17 SB9049-4
- 18 SB9049-10



更埴条里遺跡

1 SB9053-集合
(古代11期標準資料)

屋代遺跡群

2 SB1-17
3 SB1-11
4 SB1-20
5 SB1-2
6 SB1-21
7 SB1-15
8 SB4-10
9 SB4-9
10 SB5-1
11 SB6-8
12 SB13-8
13 SB15-集合
(古代12期標準資料)
14 SB18-3
15 SB18-4




2



4



7




3



5



6



8



9



10



11



12



14



15



13

古代2の土器5

屋代遺跡群

- 1 SB40-集合
(古代15期標準資料)
- 2 SB101-集合
(古代14期標準資料)
- 3 SB105-6
- 4 SB105-1
- 5 SB107-7
(灯明具)
- 6 SB108-3
(灯明具)
- 7 SB3021-1
- 8 SB3022-5
- 9 SB3022-6
- 10 SB3027-4



1



2



3



5



4



6




7



8



9



10

古代2の土器6

屋代遺跡群

- 1 SB3027-1
- 2 SB3027-3
- 3 SB3028-9
- 4 SB4004-集合
- 5 (古代13期標準資料)
- 6 SB4201-7
- 7 SB4201-5
- 8 SK46-4
- (灯明具)
- 9 SK136-2
- (灯明具)
- 10 SK5013-集合
- (古代13期標準資料)
- 11 ⑤b区 S18-9
- (刻画)



古代2の土製品

- 土錘 1~5
- 更埴条里遺跡
- 1 SB811-5
- 2 SB822-10
- 3 SB822-6
- 4 SB822-9

屋代遺跡群

- 5 SD6001-14

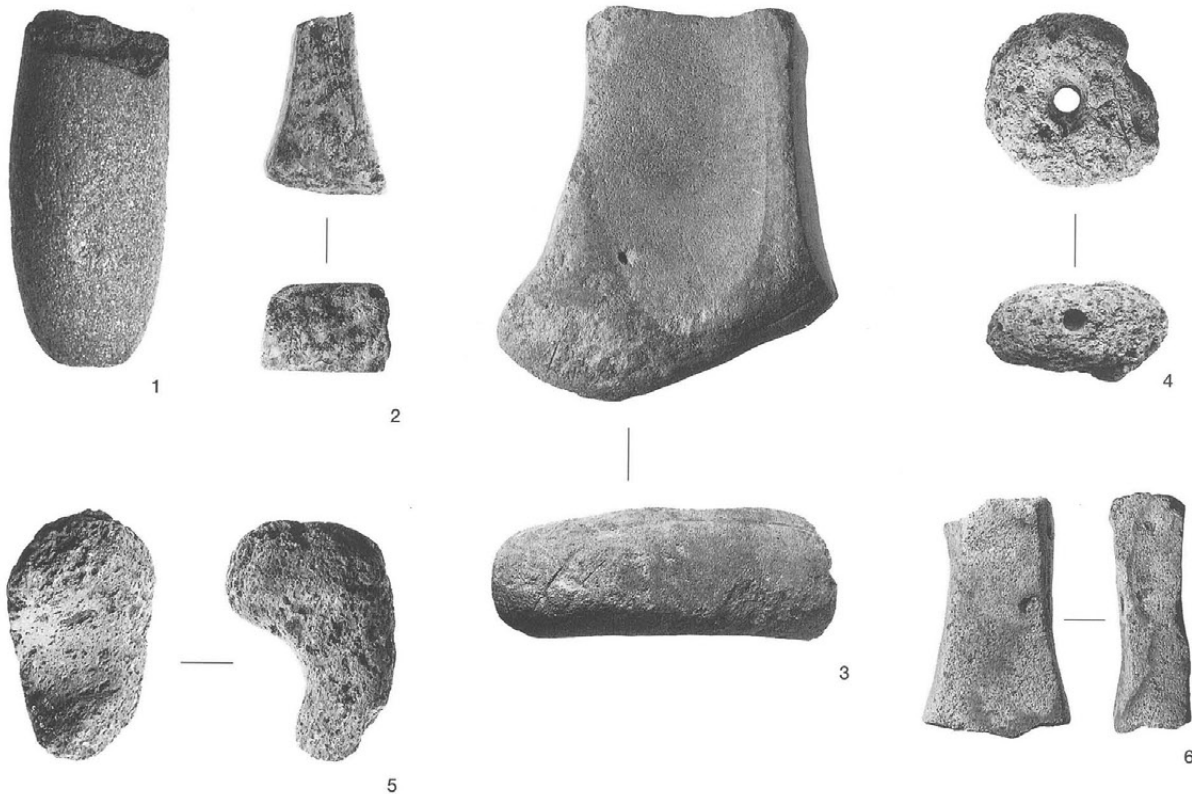
その他

- 更埴条里遺跡
- 6 SD806-15

石器・石製品

更埴条里遺跡

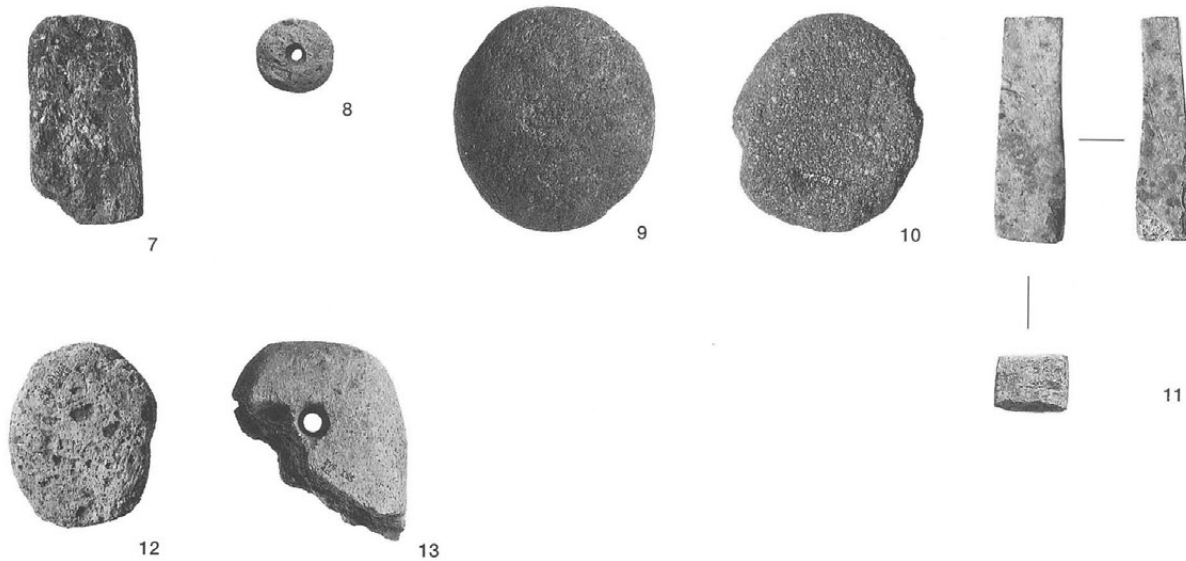
- 1. SB839
- 2. SB856
- 3. SB865
- 4-5. SB9015
- 6. SB9051



屋代遺跡群

- 7. SB1
- 8. SB5
- 9. SB13
- 10. SB21
- 11-12. ④区包含層
- 13. ⑤区包含層

(以上1/3)



木製品

更埴条里遺跡

- 1. SK9282 (1/6)

