

み ひろ いし い せき
三尋石遺跡

三尋石遺跡（Ⅱ）

土地改良総合整備事業に先立つ
埋蔵文化財包蔵地発掘調査報告書

— 遺物図版・写真図版編 —

1996.3

長野県飯田市教育委員会

み ひろ いし い せき
三尋石遺跡

三尋石遺跡（Ⅱ）

土地改良総合整備事業に先立つ
埋蔵文化財包蔵地発掘調査報告書

— 遺物図版・写真図版編 —

1996.3

長野県飯田市教育委員会

目 次

第1図	MH I 1398	1号住居址出土土器	2
第2図	MH I 1398	1号住居址出土土器	3
第3図	MH I 1398	1号住居址 土坑1出土土器	4
第4図	MH I 1398	土坑2~5・8~14・17・18出土土器	5
第5図	MH I 1398	土坑19・20・22・24・26・30・31・33・37・38・42・46出土土器	6
第6図	MH I 1398	土坑49・51・53・54・57・60・62・64・66・67・72・76・77・81・ 84・85出土土器	7
第7図	MH I 1398	土坑85・87~93・95・97~99・103 出土土器	8
第8図	MH I 1398	土坑103~106・108・109・111~113 竪穴1出土土器	9
第9図	MH I 1398	竪穴1 溝址1・2 後期初頭遺物集中区出土土器	10
第10図	MH I 1398	後期初頭遺物集中区出土土器	11
第11図	MH I 1398	後期初頭遺物集中区出土土器 遺構外出土土器(1)	12
第12図	MH I 1398	遺構外出土土器(2)	13
第13図	MH I 1398	遺構外出土土器(3)	14
第14図	MH I 1398	遺構外出土土器(4)	15
第15図	MH I 1398	遺構外出土土器(5)	16
第16図	MH I 1398	遺構外出土土器(6)	17
第17図	MH I 1398	遺構外出土土器(7)	18
第18図	MH I 1398	遺構外出土土器(8)	19
第19図	MH I 1398	遺構外出土土器(9)	20
第20図	MH I 1398	遺構外出土土器(10)	21
第21図	MH I 1511	2号住居址出土土器	22
第22図	MH I 1511	2号住居址出土土器	23
第23図	MH I 1511	2~6号住居址 竪穴2 溝址6・8出土土器	24
第24図	MH I 1511	土坑116・117・123~126・129・135・139・143・144 遺構外 出土土器	25
第25図	MH I 1511	遺構外出土土器 土坑140 出土土製品	26
第26図	MH I 1398	1号住居址、土坑10・32出土石器	27
第27図	MH I 1398	土坑41・45・77・97・98・103・105・107・111・114・115 出土 石器	28
第28図	MH I 1398	溝址1・2、竪穴1、遺構外出土石器(1)	29

第29図	MH I 1398 遺構外出土石器(2)	30
第30図	MH I 1398 遺構外出土石器(3)	31
第31図	MH I 1398 遺構外出土石器(4)	32
第32図	MH I 1398 遺構外出土石器(5)	33
第33図	MH I 1398 遺構外出土石器(6)、MH I 1511 2~4号住居址出土石器	34
第34図	MH I 1511 4号住居址、土坑139・143、溝址6・8出土石器、遺構外出土石器(1)	35
第35図	MH I 1511 遺構外出土石器(2)	36

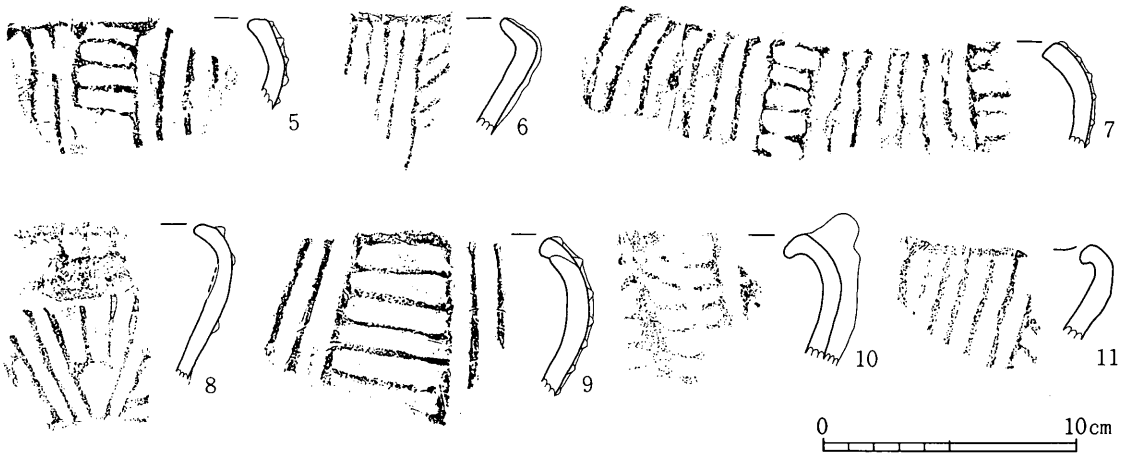
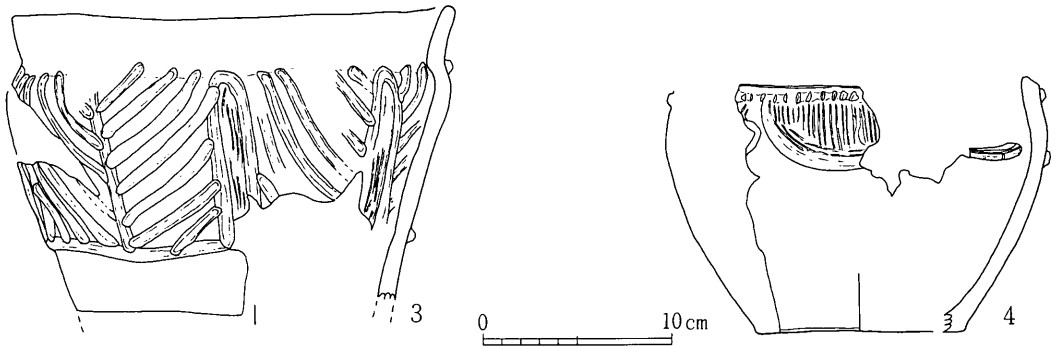
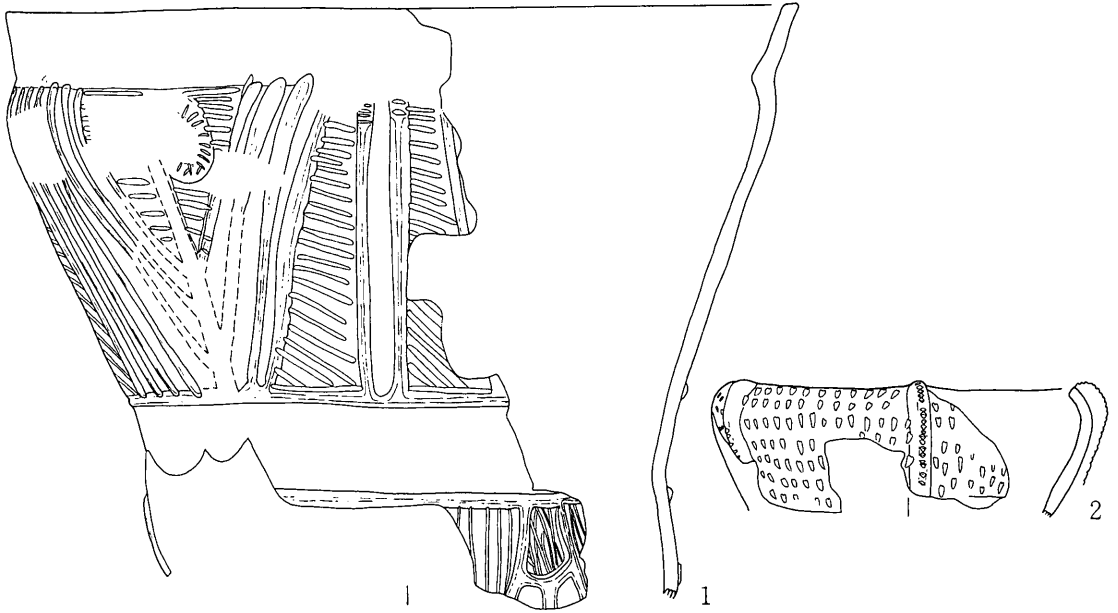
写真図版目次

図版1	三尋石遺跡全景	38
図版2	遺構分布状況	39
図版3	1号住居址 炉址	40
図版4	1号住居址遺物出土状況 土坑2・3	41
図版5	土坑5 土坑9・10	42
図版6	土坑19 土坑47	43
図版7	土坑72~77 重機作業風景	44
図版8	重機作業風景 発掘作業風景	45
図版9	発掘作業風景 委託測量調査	46
図版10	三尋石遺跡(II)全景	47
図版11	遺構分布状況	48
図版12	遺構分布状況 2号住居址	49
図版13	2号住居址遺物出土状況 3・5号住居址	50
図版14	4号住居址 炉址	51
図版15	溝址6 溝址7	52
図版16	竪穴3 試掘調査風景	53
図版17	試掘調査風景 重機作業風景	54
図版18	発掘作業風景	55
図版19	発掘作業風景	56
図版20	委託測量調査	57
図版21	MH I 1398 1号住居址	58
図版22	MH I 1398 1号住居址	59

図版23	MH I 1398	1号住居址	60
図版24	MH I 1398	1号住居址 土坑1	61
図版25	MH I 1398	土坑2~4 土坑5・8・9	62
図版26	MH I 1398	土坑10 土坑11	63
図版27	MH I 1398	土坑12 土坑13・14・17	64
図版28	MH I 1398	土坑18・20・22・24・26 土坑19	65
図版29	MH I 1398	土坑30 土坑31・33・37	66
図版30	MH I 1398	土坑85	67
図版31	MH I 1398	土坑85 土坑87~89	68
図版32	MH I 1398	土坑90~92 土坑93・95	69
図版33	MH I 1398	土坑103 土坑104	70
図版34	MH I 1398	土坑105・106・108・109 土坑111~113、竪穴1	71
図版35	MH I 1398	竪穴1	72
図版36	MH I 1398	竪穴1 溝址1・2	73
図版37	MH I 1398	後期初頭遺物集中区	74
図版38	MH I 1398	後期初頭遺物集中区	75
図版39	MH I 1398	遺構外出土遺物	76
図版40	MH I 1398	遺構外出土遺物	77
図版41	MH I 1398	遺構外出土遺物	78
図版42	MH I 1398	遺構外出土遺物	79
図版43	MH I 1398	遺構外出土遺物	80
図版44	MH I 1398	遺構外出土遺物	81
図版45	MH I 1511	2号住居址	82
図版46	MH I 1511	2号住居址	83
図版47	MH I 1511	2号住居址	84
図版48	MH I 1511	3号住居址 4号住居址	85
図版49	MH I 1511	遺構外出土遺物	86
図版50	MH I 1511	遺構外出土遺物 土坑140 土偶	87
図版51	MH I 1398	1号住居址	88
図版52	MH I 1398	土坑10・32 土坑41・45・77・79・98	89
図版53	MH I 1398	土坑103・105・107・111・114・115 溝址1・2	90
図版54	MH I 1398	竪穴1・2 遺構外出土遺物	91
図版55	MH I 1398	遺構外出土遺物	92
図版56	MH I 1398	遺構外出土遺物	93

图版57	MH I 1398	遺構外出土遺物	94
图版58	MH I 1398	遺構外出土遺物	95
图版59	MH I 1398	遺構外出土遺物	MH I 1511 2号住居址 96
图版60	MH I 1511	3号住居址 4号住居址	97
图版61	MH I 1511	土坑139・143 溝址6・8	98
图版62	MH I 1511	遺構外出土遺物	99

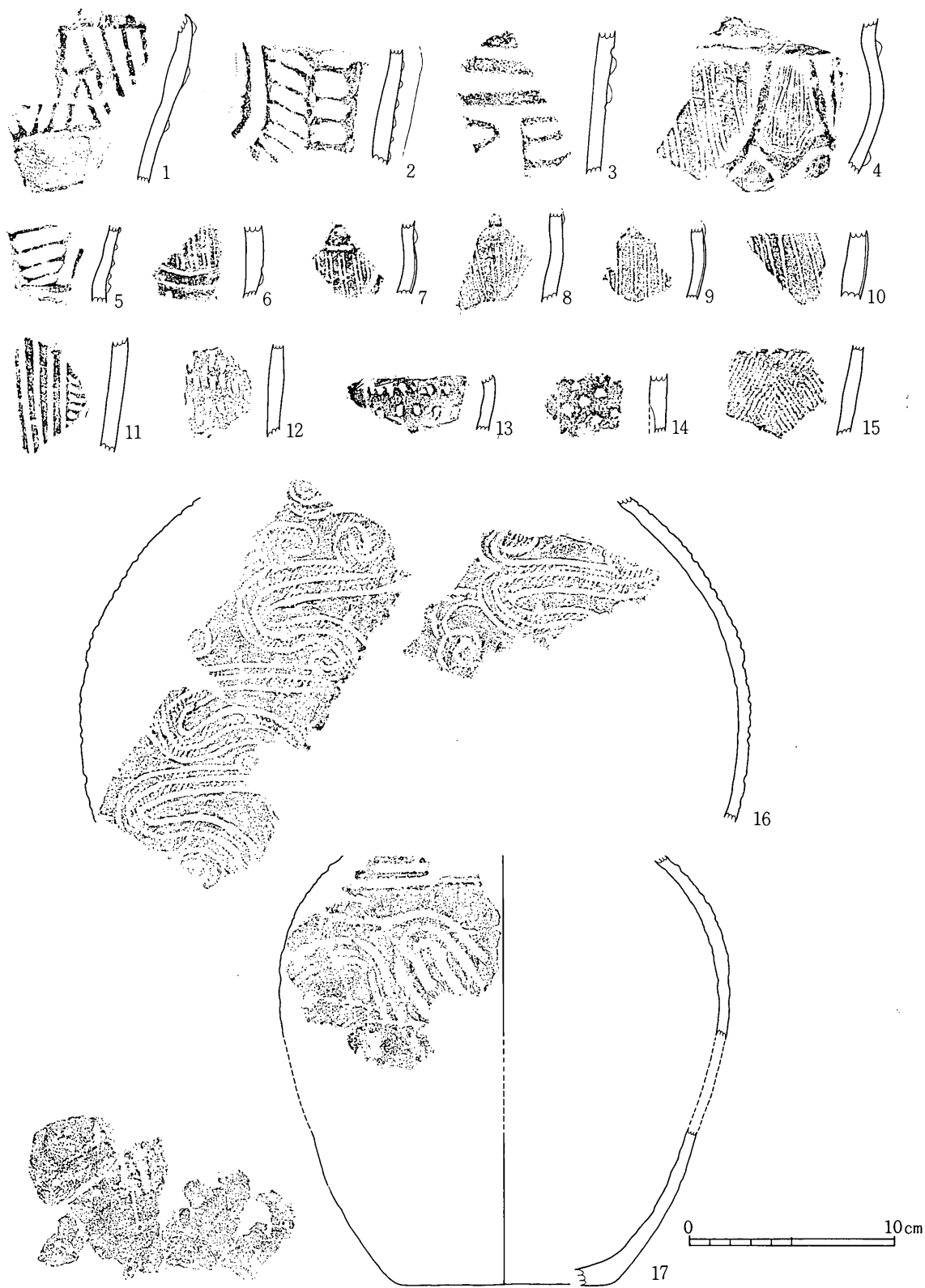
図 版




第1图 MH I 1398 1号住居址出土土器



第2图 MH I 1398 1号住居址出土土器




第3图 MH1398 1号住居址 土坑1出土土器
(1~15=1住、16·17=土坑1)




第4图 MH11398 土坑2~5·8~14·17·18出土土器

(1·2=土坑2、3·4=土坑3、5=土坑4、6·7=土坑5、8=土坑8、9=土坑9、10~19=土坑10)
 20~23=土坑11、24~26=土坑12、27=土坑13、28=土坑14、29~31=土坑17、32·33=土坑18



第5图 MH I 1398 土坑19·20·22·24·26·30·31·33·37·38·42·46出土土器


(1 = 土坑19, 2 = 土坑20, 3 = 土坑22, 4·5 = 土坑24, 6 = 土坑26, 7~13 = 土坑30
 (14 = 土坑31, 15·16 = 土坑33, 17·18 = 土坑37, 19 = 土坑38, 20 = 土坑42, 21·22 = 土坑46)



第6图 MH I 1398 土坑49·51·53·54·57·60·62·64·66·67·72·76·77·81·84


·85出土土器

(1=土坑49, 2=土坑51, 3=土坑53, 4=土坑54, 5~7=土坑57, 8=土坑60, 9=土坑62, 10=土坑64, 11~14=土坑66)
 (15~21=土坑67, 22=土坑72, 23·24=土坑76, 25=土坑77, 26=土坑81, 27~31=土坑84, 32~34=土坑85)




第7图 MH1398 土坑85·87~93·95·97~99·103出土土器

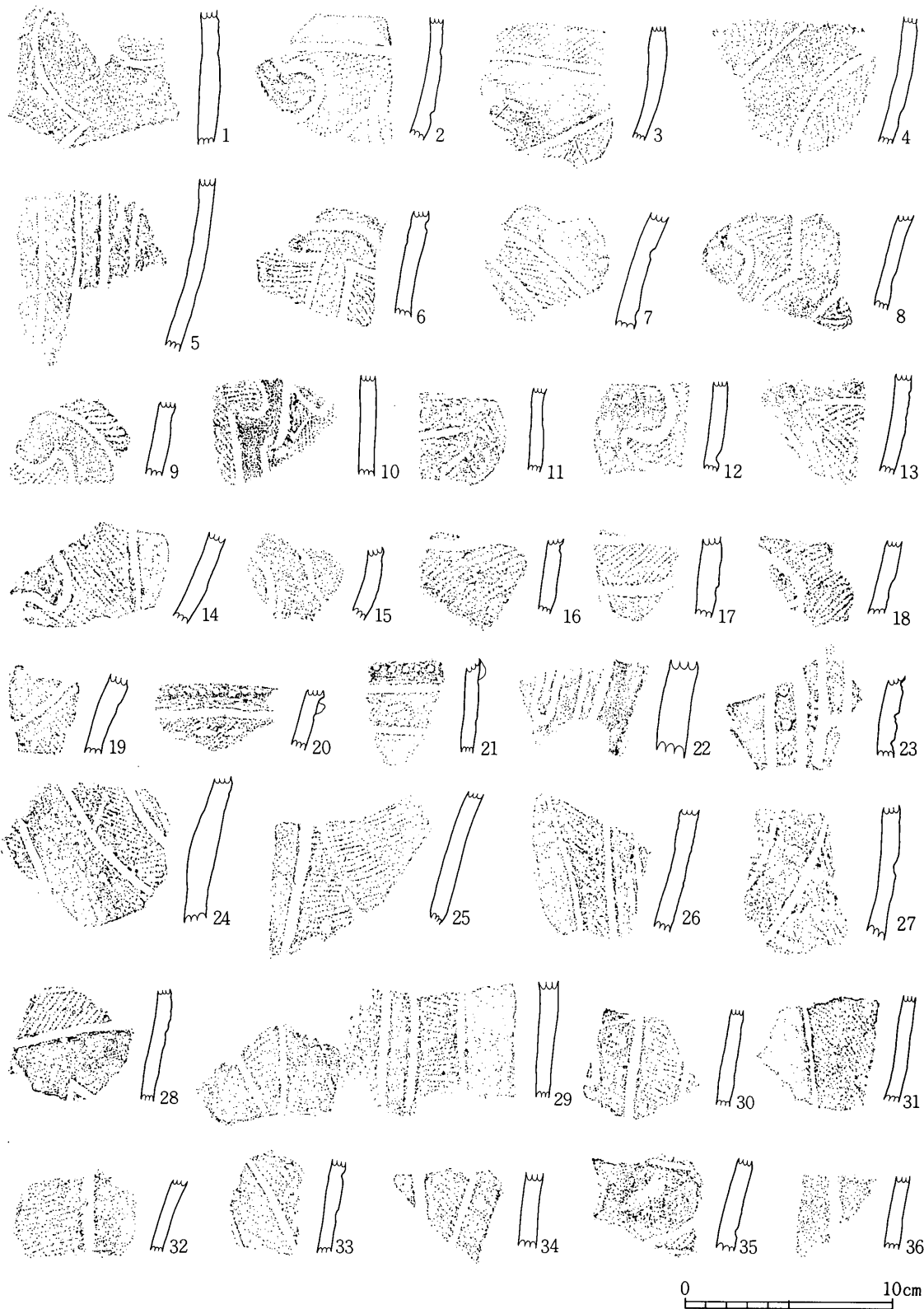
(1~6=土坑85、17=土坑87、18=土坑88、19=土坑89、20·21=土坑89、22=土坑90、23~25=土坑91、26=土坑92
27·28=土坑93、29·30=土坑95、31=土坑97、32=土坑98、33·34=土坑99、35~40=土坑103)



第8图 MH I 1398 土坑103~106·108·109·111~113 竖穴1出土土器
 (1 = 土坑103、2~10 = 土坑104、11·12 = 土坑105、13 = 土坑106、14 = 土坑108)
 (15 = 土坑109、16~19 = 土坑111、20 = 土坑112、21 = 土坑113、22·23 = 竖穴1)




第9図 MH1398 豎穴1 溝址1・2 後期初頭遺物集中区出土土器
 (1~12=豎穴1、13~18=溝1、19=溝2、20~42=集中区)



第10図 MH I 1398 後期初頭遺物集中区出土土器




第11圖 MHI 1398 後期初頭遺物集中区出土土器 遺構外出土土器(1)
 (1~24=後期初頭遺物集中区、25~41=遺構外出土土器)



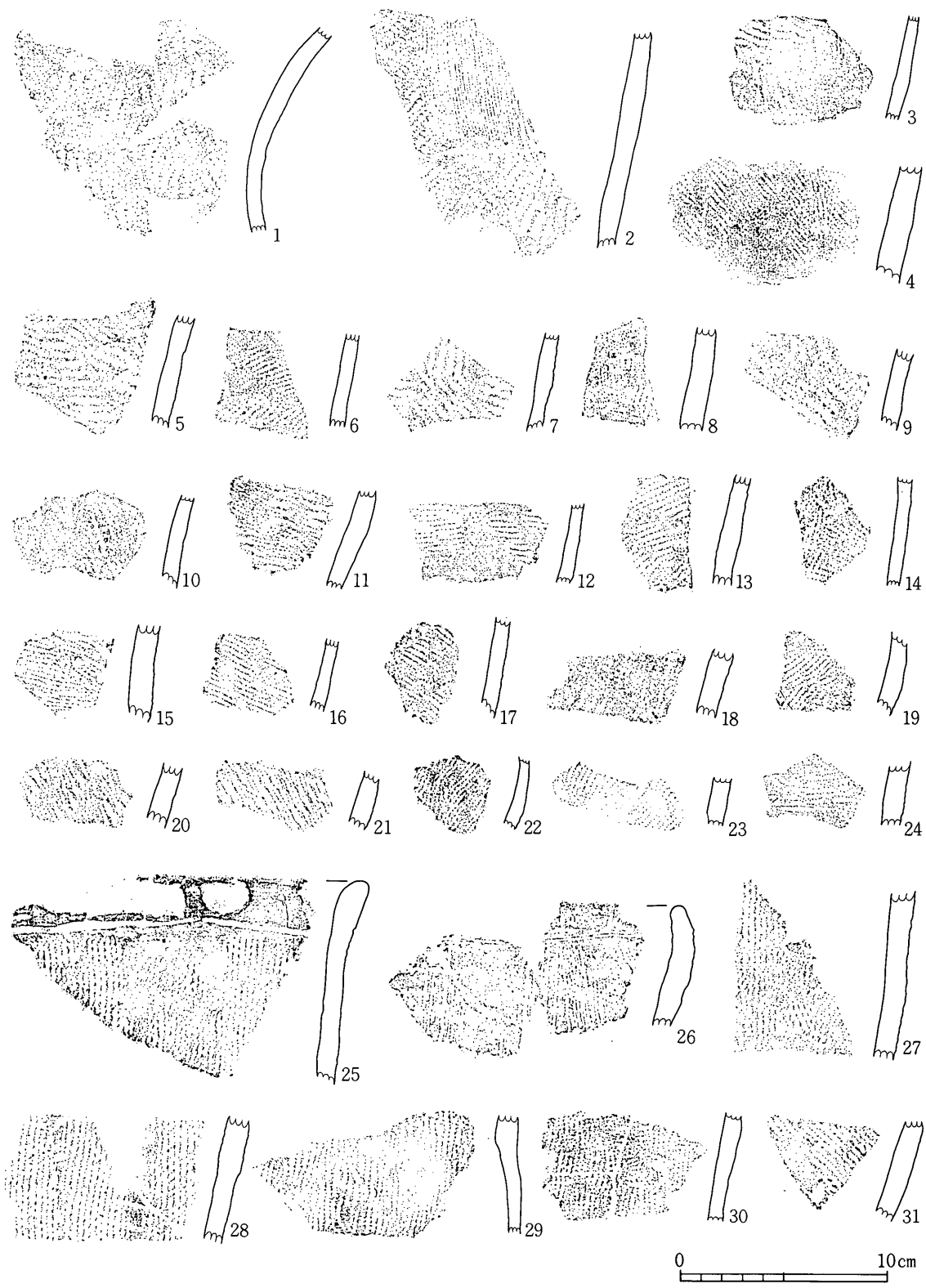
第12图 MH I 1398 遺構外出土土器(2)



第13圖 MH I 1398 遺構外出土土器 (3)




第14圖 MH I 1398 遺構外出土土器 (4)




第15圖 MH I 1398 遺構外出土土器 (5)



第16図 MH I 1398 遺構外出土土器 (6)




第17図 MH I 1398 遺構外出土土器（7）




0 10cm

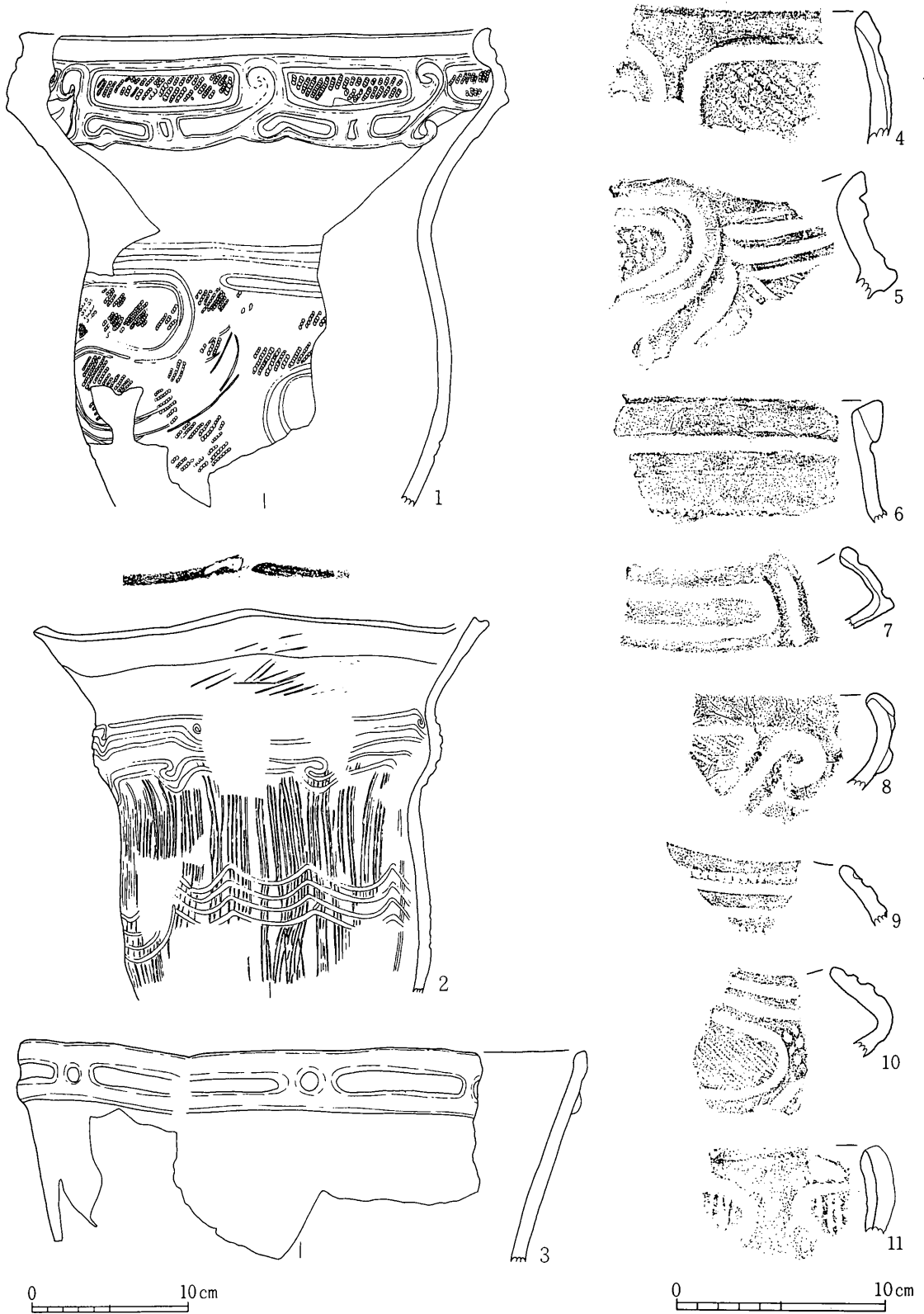
第18圖 MH I 1398 遺構外出土土器 (8)




第19圖 MH I 1398 遺構外出土土器 (9)



第20圖 MH I 1398 遺構外出土器 (10)



第21图 MH I 1511 2号住居址出土土器




第22图 MH1511 2号住居址出土土器



第23图 MH1511 2~6号住居址 竖穴2 沟址6·8出土土器

(1~6=2住、7~12=3住、13~26=4住、27·28=5住、29·30=6住)


31=竖穴2、32~34=沟址6、35·36=沟址8



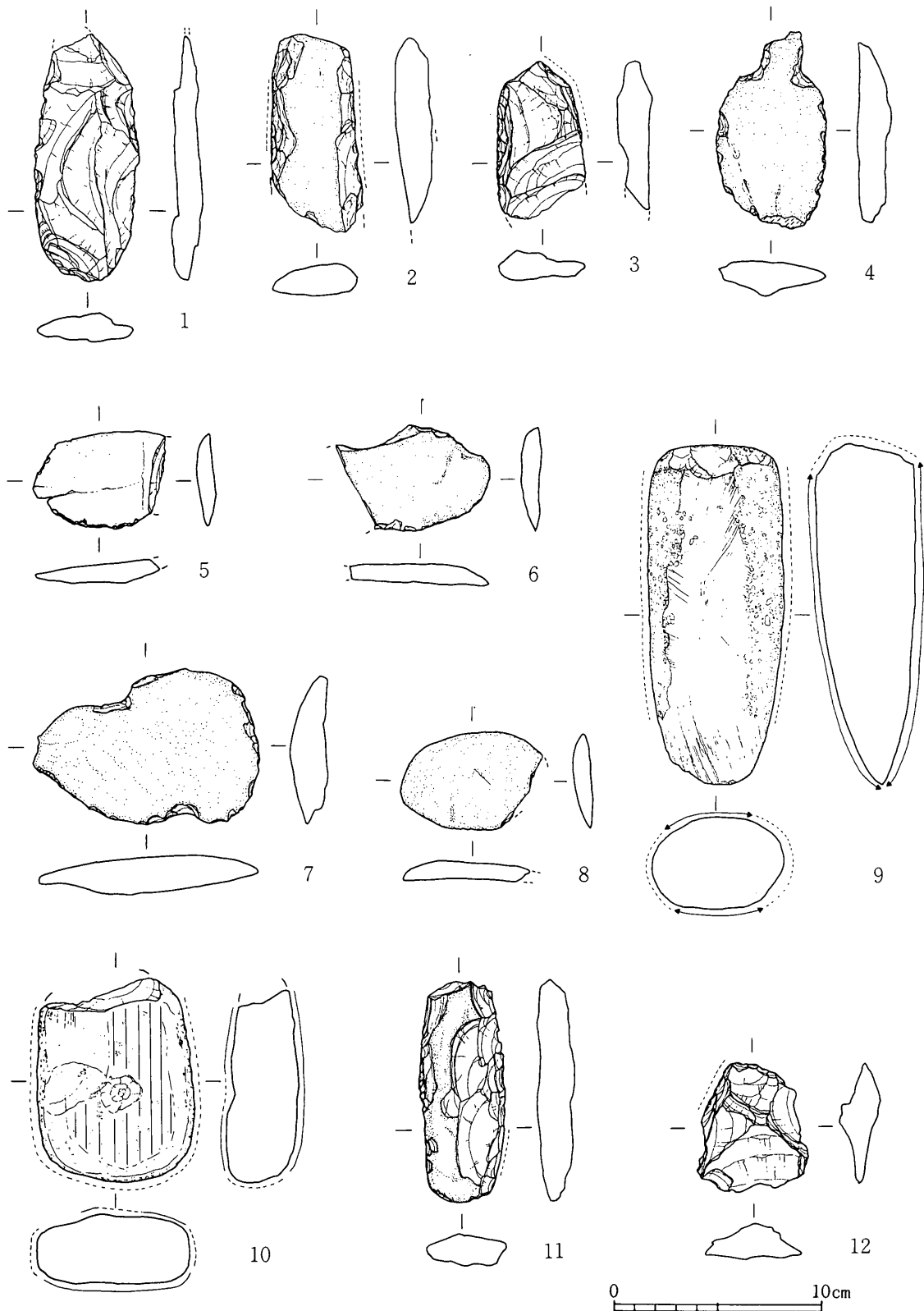
第24圖 MH I 1511 土坑116・117・123~126・129・135・139・143・144 遺構

外出土土器

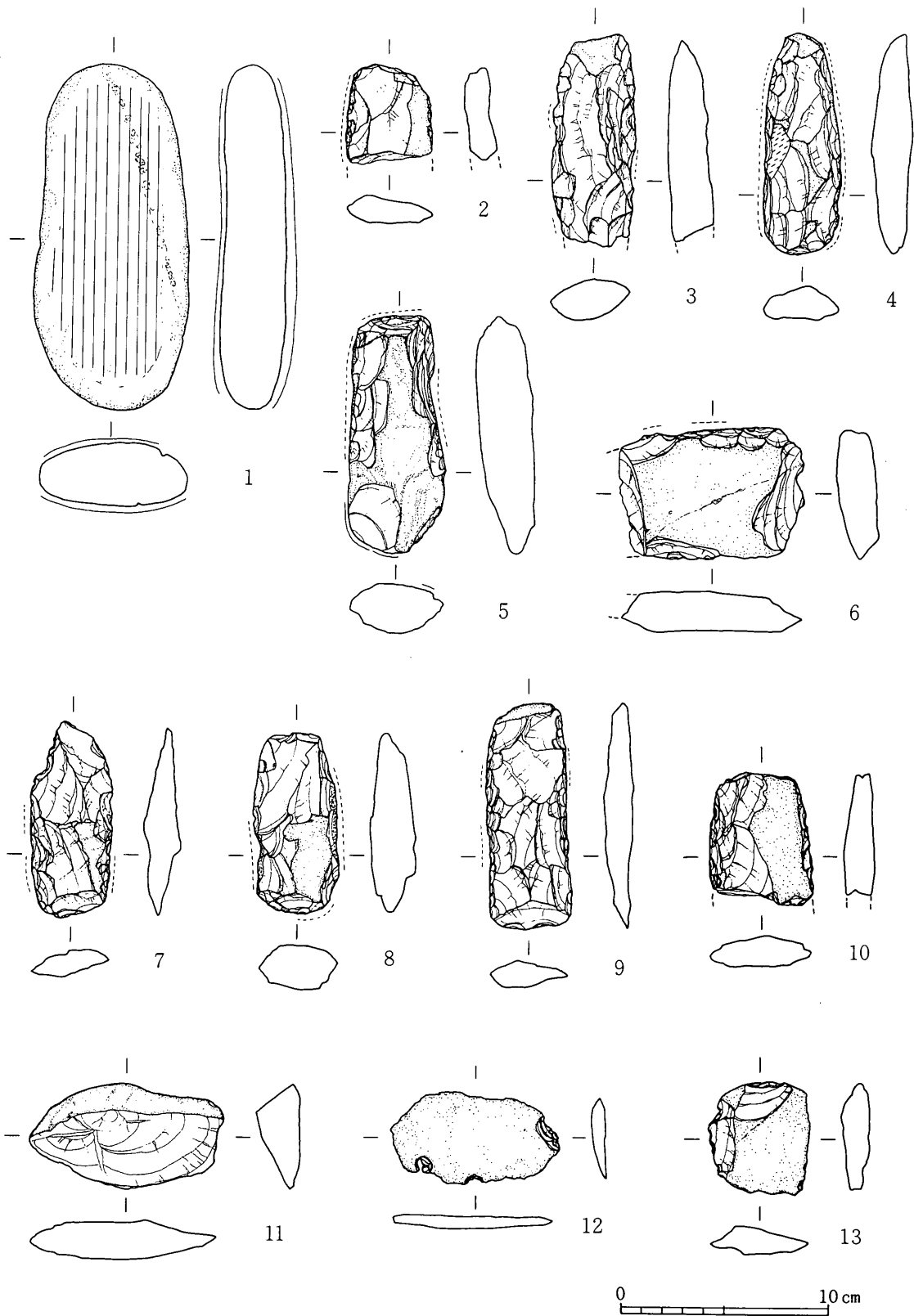
(1~3=土坑116、4=土坑117、5=土坑123、6=土坑124、7=土坑125、8=土坑126、9=土坑129)
 (10=土坑135、11=土坑138、12~16=土坑143、17=土坑144、18~36=遺構外出土土器)



第25圖 MH I 1511 遺構外出土土器 土坑140出土土製品
 (1~29=遺構外、30=土坑140)




第26图 MH I 1398 1号住居址、土坑10·32出土石器
 (1~9=1住、10=土坑10、11·12=土坑32)



第27图 MH I 1398 土坑41·45·77·97·98·103·105·107·111·114·115

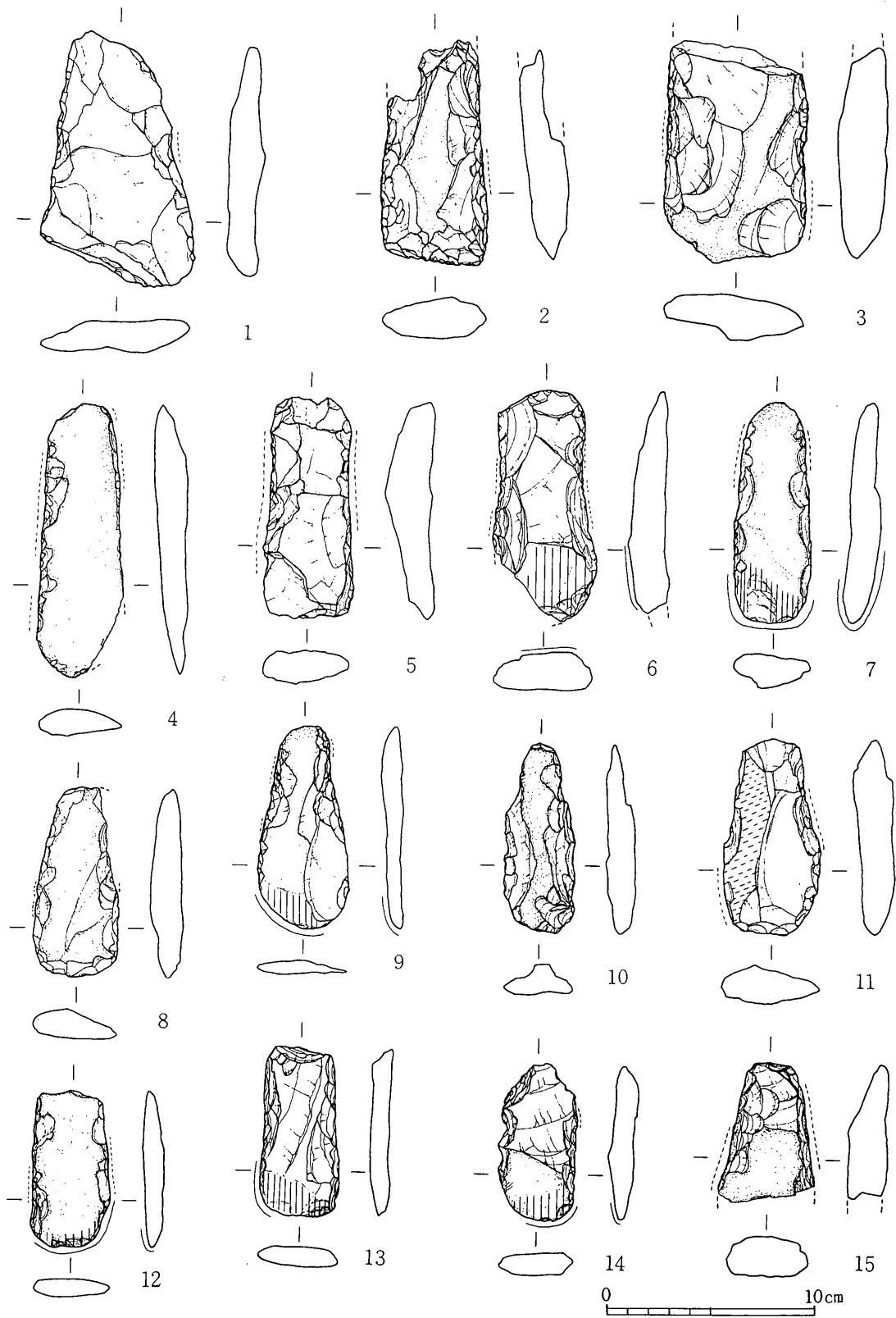
出土石器

(1 = 土坑41、2 = 土坑45、3 = 土坑77、4 · 5 = 土坑97、6 = 土坑98、7 = 土坑103
 8 = 土坑105、9 = 土坑107、10 · 11 = 土坑111、12 = 土坑114、13 = 土坑115)

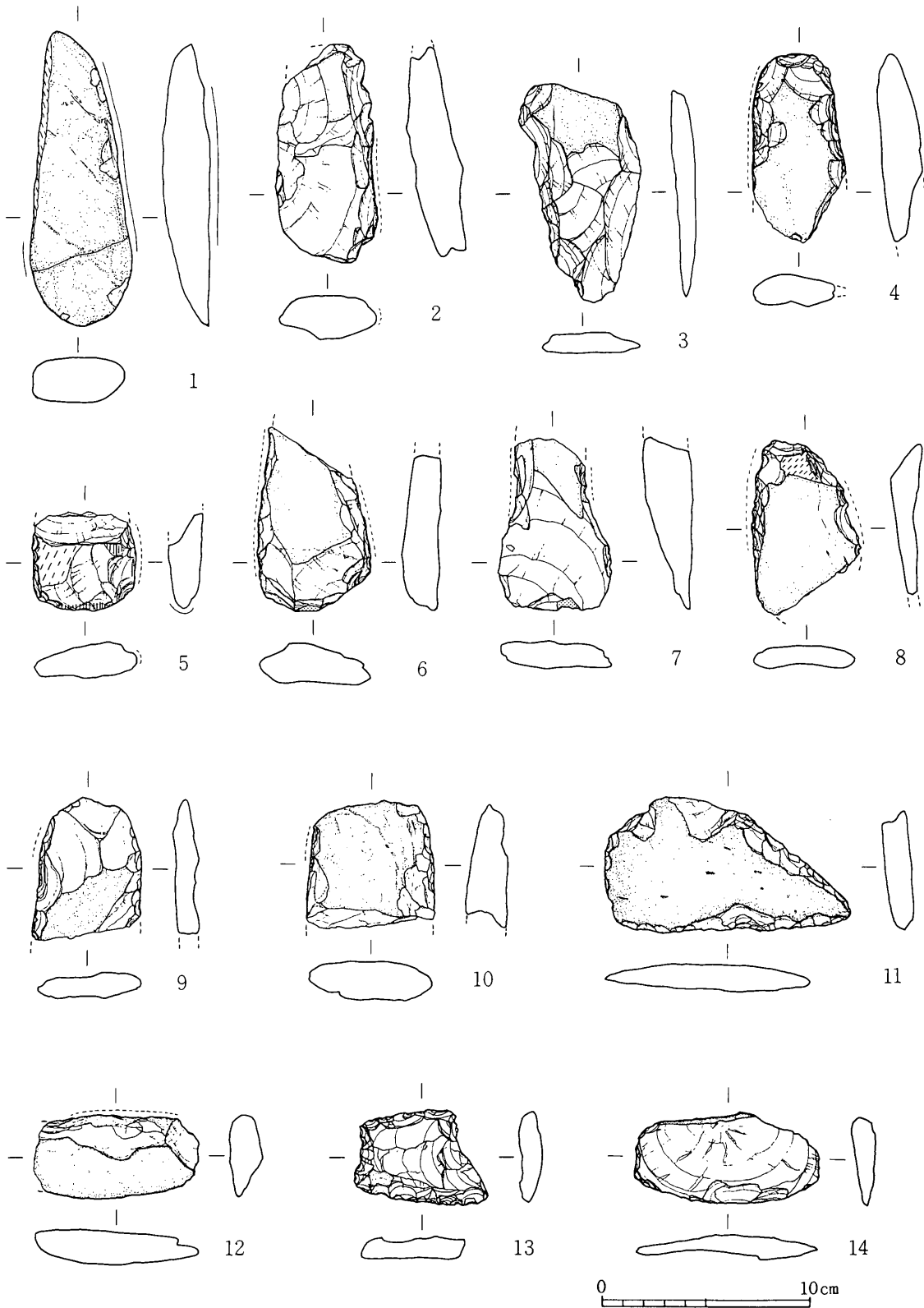


第28図 MH I 1398 溝址1・2、竪穴1、遺構外出土石器(1)

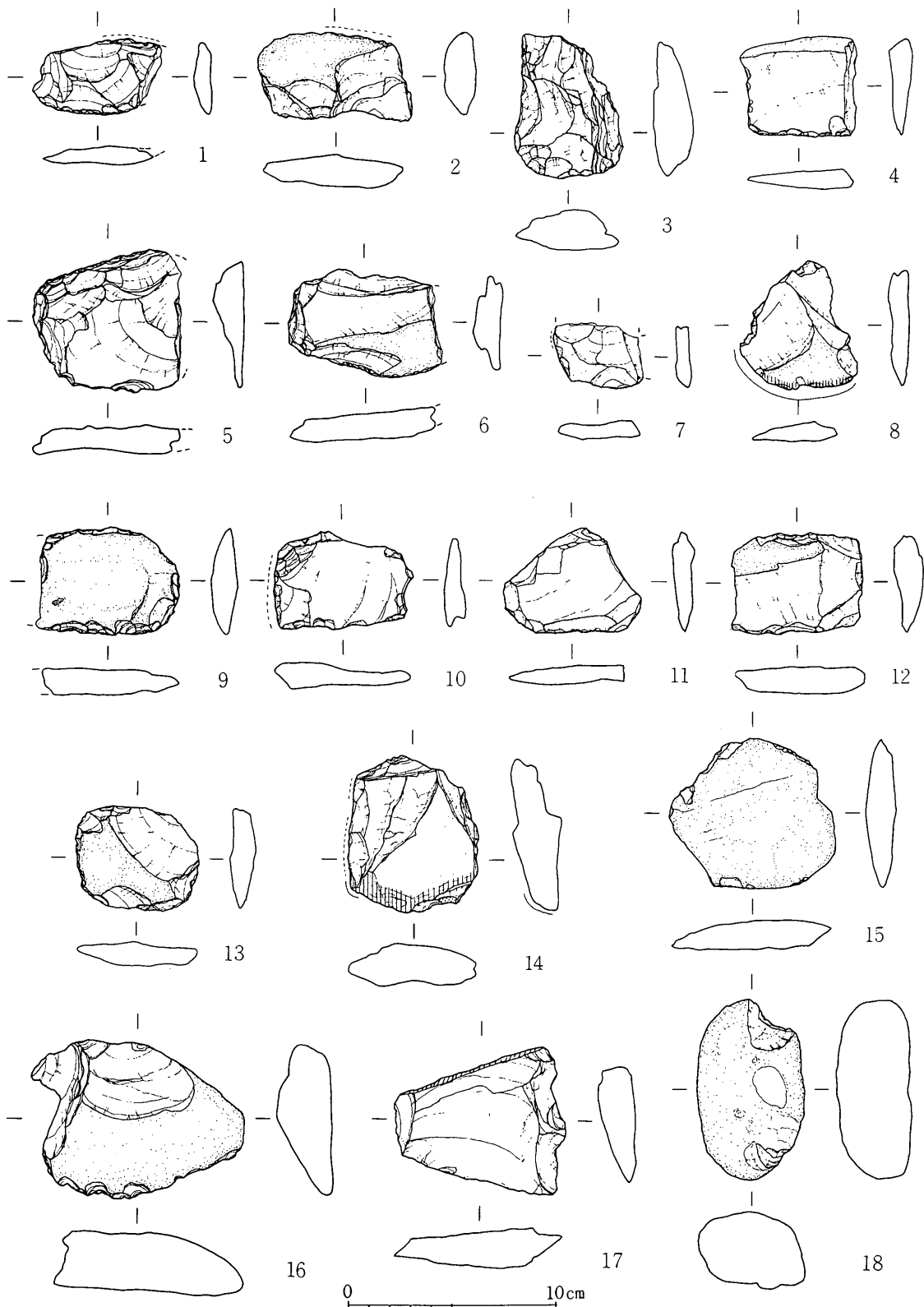
(1・2=溝址1、3=溝址2、4~8=竪穴1、9~14=遺構外)



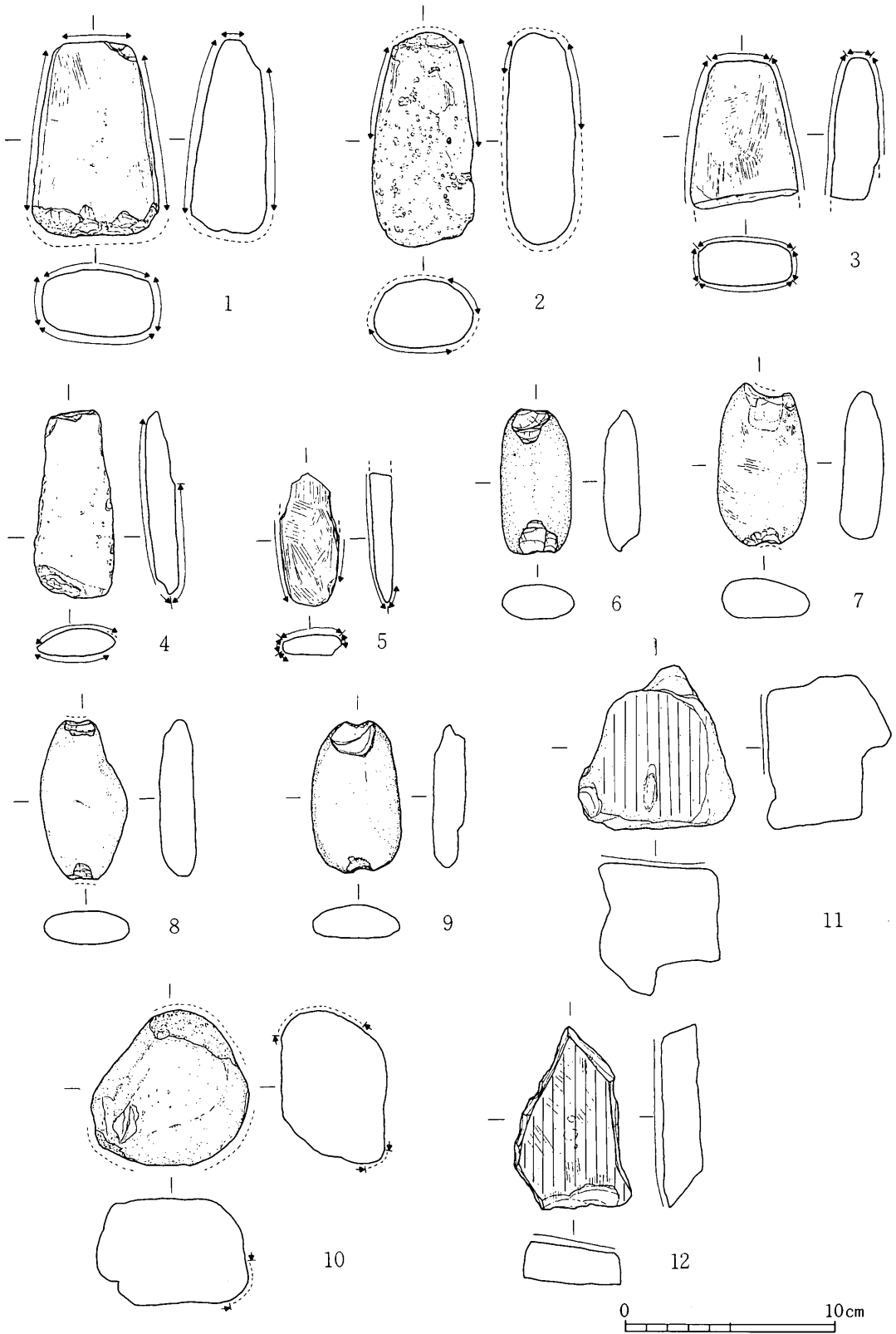
第29圖 MH I 1398 遺構外出土石器 (2)



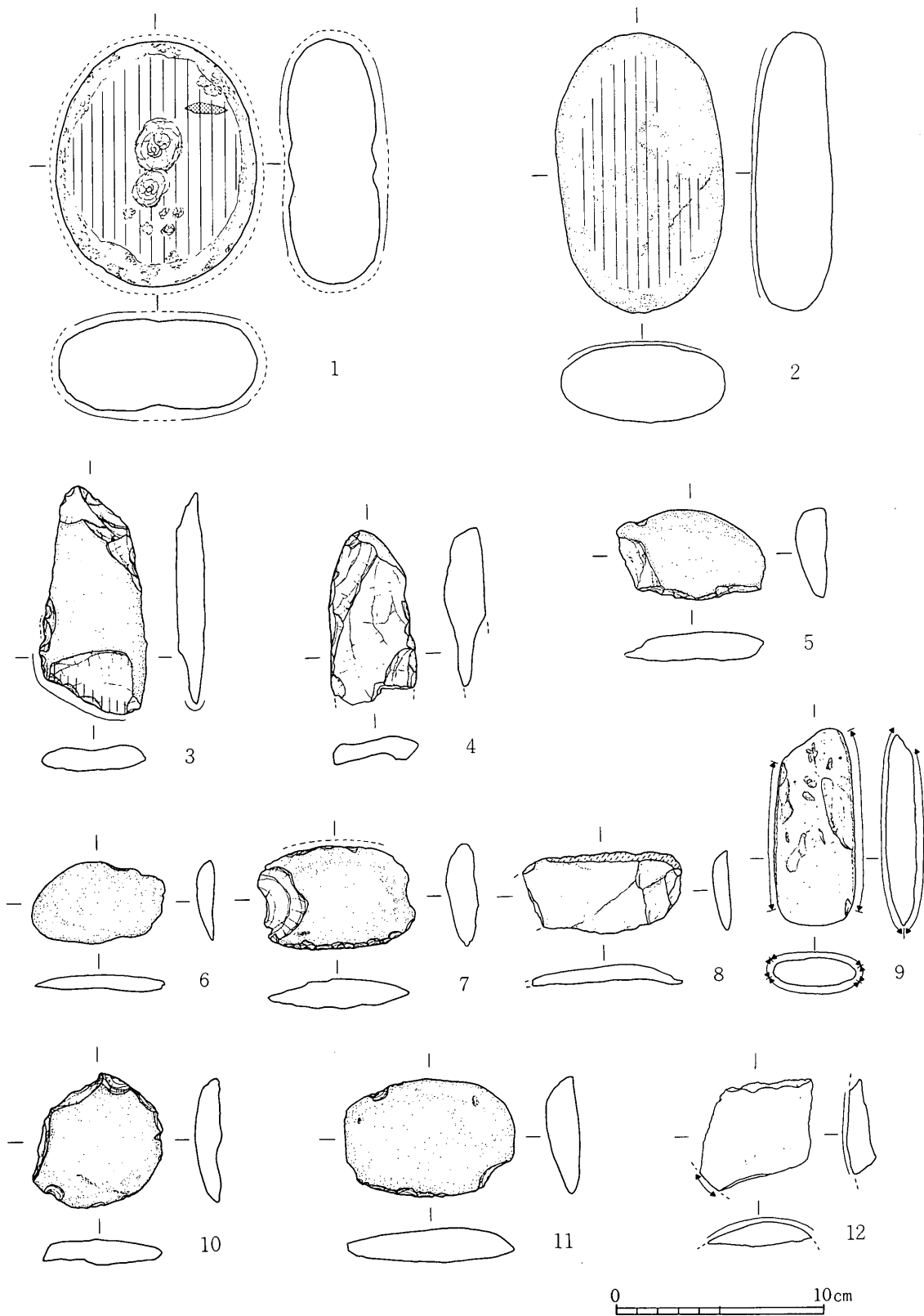
第30圖 MH I 1398 遺構外出土石器（3）



第31圖 MH I 1398 遺構外出土石器(4)



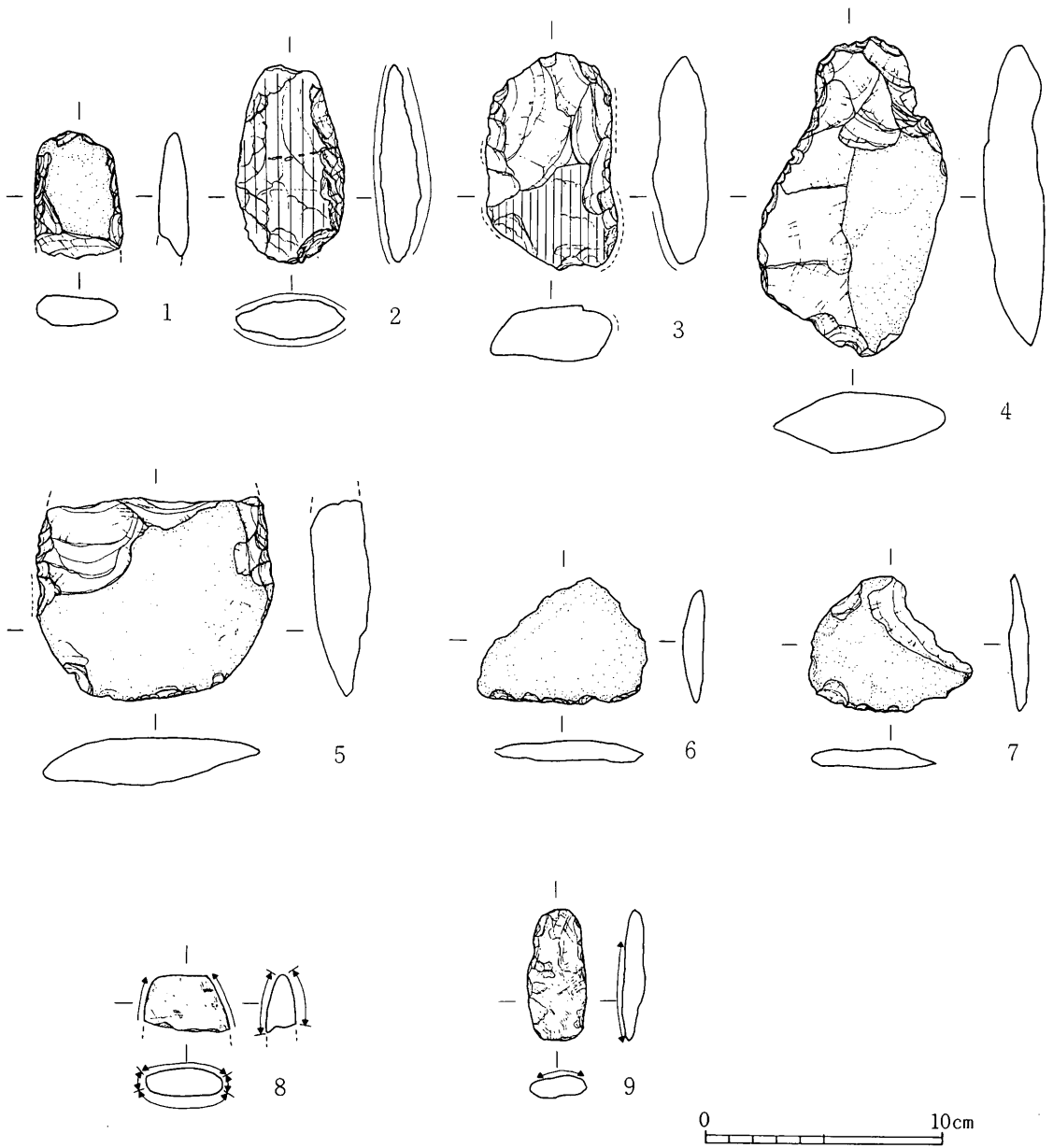
第32图 MH I 1398 遺構外出土石器 (5)



第33图 MH I 1398 遺構外出土石器 (6)、MH I 1511 2~4号住居址出土石器
 (1・2=MH I 1398遺構外、3~9=2住、10=3住、11・12=4住)



第34图 MH I 1511 4号住居址、土坑139·143、沟址6·8出土石器、遺構外出土石器(1)
 (1·2=4住、3=土坑139、4=土坑143、5=溝址6、6=溝址8、7~10=遺構外)



第35圖 MH I 1511 遺構外出土石器（2）

写 真 图 版

图版 1



三尋石遺跡 全景



同上



遺構分布状況




同上



1号住居址



同 炉址




1号住居址 遺物出土状況



土坑 2・3

图版 5



土坑 5



土坑 9 · 10



土坑19



土坑47

図版 7



土坑72~77



重機作業風景



重機作業風景



発掘作業風景

発掘作業風景



同上



委託測量調査






三尋石遺跡(Ⅱ)全景



遺構分布状況




同上



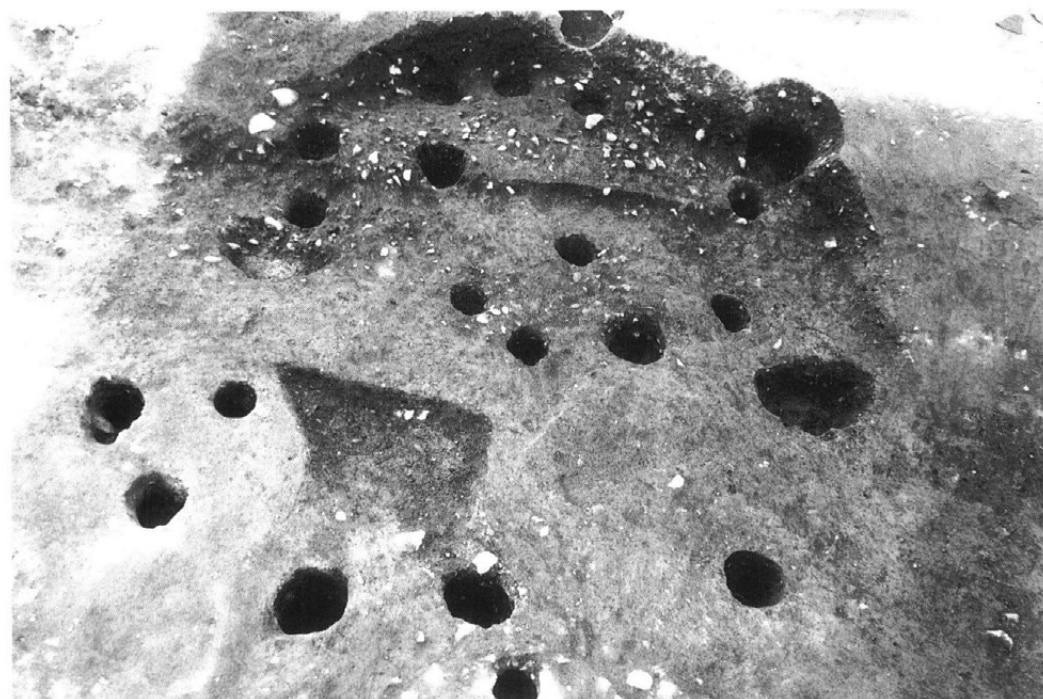
遺構分布状況



2号住居址



2号住居址遺物出土状況



3・5号住居址



4号住居址



同 炉址



沟 址 6



沟
址
7



竪穴
3



試掘調査風景

試掘調査風景



重機作業風景





発掘作業風景



同上




発掘作業風景





委託測量調査






MH I 1398

1号住居址



MH I 1398

1号住居址



MH I 1398


1号住居址



MH I 1398
1号住居址



土坑 1



MH I 1398


土坑 2 ~ 4




土坑 5 · 8 · 9



MH I 1398
土坑10




土坑11



MH I 1398

土坑12



土坑13·14·17



MH I 1398
土坑18·20·22·24·26




土坑19


MH I 1398

土坑30




土坑31·33·37






MH I 1398
土坑85



MH I 1398

土坑85




土坑87~89



MH I 1398

土坑90~92




土坑93・95




MH I 1398


土坑103



土坑104



MH I 1398
土坑105·106·108·109




土坑111~113
竖穴 1



MH I 1398



豎穴 1



MH I 1398
竖穴 1




沟址 1 · 2




MH I 1398

後期初頭遺物

集中区





MH I 1398
後期初頭
遺物集中区





MH I 1398

遺構外出土遺物





MH I 1398
遺構外出土遺物





MH I 1398

遺構外出土遺物





MH I 1398
遺構外出土遺物



MH I 1398

遺構外出土遺物





MH I 1398
遠構外出土遺物



MH I 1511


2号住居址





MH I 1511
2号住居址

图版 47




MH I 1511
2号住居址





MH I 1511


3号住居址



4号住居址



MH I 1511
遺構外出土遺物



MH I 1511
遺構外出土遺物



土坑140土偶



MH I 1398 1号住居址



同 上



MH I 1398 土坑10·32



土坑41·45·77·79·98



MH I 1398 土坑103·105·107·111·114·115




沟址1·2



MH I 1398 豎穴 1・2



遺構外出土遺物




MH I 1398


遺構外出土遺物




MH I 1398 遺構外出土遺物





同 上




MH I 1398 遺構外出土遺物



同 上




MH I 1398 遺構外出土遺物



同 上



MH I 1398 遺構外出土遺物




MH I 1511 2号住居址



MH I 1511 3号住居址



4号住居址




MH I 1511 土坑139·143



溝址 6·8



MH I 1511 遺構外出土遺物



同 上

み ひろ いし
三 尋 石 遺 跡
三尋石遺跡（Ⅱ）

土地改良総合整備事業に先立つ
埋蔵文化財包蔵地発掘調査報告書
— 遺物図版・写真図版編 —

1996年3月 発行

編集・発行 長野県飯田市上郷飯沼3145
長野県飯田市教育委員会

印 刷 龍共印刷株式会社
