

上信越自動車道埋蔵文化財発掘調査報告書 24

—更埴市内その3—

こうしょくじょうり やしろ
更埴条里遺跡・屋代遺跡群

おおざかい くぼがわら
(含む大境遺跡・窪河原遺跡)

—縄文時代編—

遺構図版

2000.3

日本道路公団
長野県教育委員会
長野県埋蔵文化財センター

上信越自動車道埋蔵文化財発掘調査報告書 24

—更埴市内その3—

こうしょくじょうり やしろ
更埴条里遺跡・屋代遺跡群

おおざかい くぼがわら
(含む大境遺跡・窪河原遺跡)

—縄文時代編—

遺構図版

2000.3

日本道路公団
長野県教育委員会
長野県埋蔵文化財センター

遺構図版編凡例

1. 本書は、『更埴条里遺跡・屋代遺跡群—縄文時代編—』の遺構図版編である。

1. 図類（以下遺構図版）には『図版』を付け、通し番号を付した。

1. 遺構実測図について

1) 遺構図版の名称・縮尺と掲載目的

調査地区設定図 1:2000 調査面毎に全調査範囲を網羅し、調査方法を示す。

遺構分布図 1:500 調査面毎に連続する遺構密集部分を示す。

遺構割付図 1:120 調査面毎に遺構密集部分を選択して掲載し、各遺構の関係を示す。

遺構個別図 1:60 個別遺構の状況（原則としてSF・SQ以外。ただし例外あり）。

1:40 個別遺構の状況（原則としてSF・SQ。ただし例外あり）。

1:30 特定の部分の拡大図（埋甕・炉など）。

2) 上記の図版は、検出面毎に、調査地区設定図、遺構分布図、遺構割付図、遺構個別図の順に掲載した。各図版は全て調査地区南側から北側へ向けて作成している。

3) 遺構個別図の表現方法

・遺構個別図には完掘図・遺物分布図・掘方図（敷石住居の場合は石下図）の順に掲載し、床面遺物は基本的に遺構完掘図に含めた。

・入口が特定できない遺構に関しては北を上方向とした。

・土器・石器番号は『遺物図版』の遺物番号と照合する。

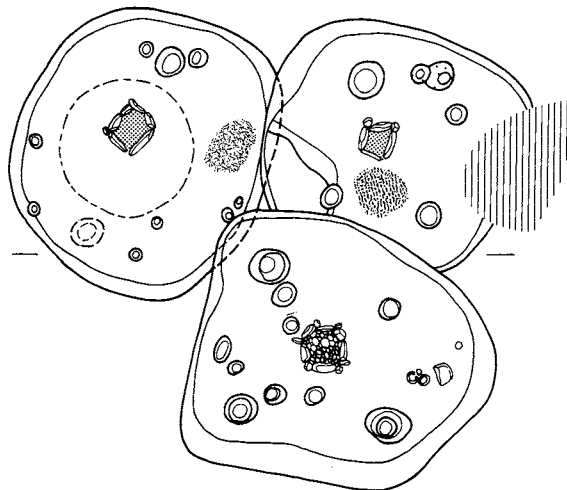
・骨番号は『本文』第9章第6節表100の台帳番号に照合するが種不明の場合は、表のみ削除した。

・炭化材（図版中「樹」と表記）番号は『本文』第9章第4節の鑑定番号に照合する。

・遺構個別図中に、必要に応じて遺物図を掲載することがあるが、その場合の縮尺は基本的に『遺物図版』掲載図の1/4である。ただし剥片石器のみは1/2とした。

・遺構図のスクリーン・トーンは右下のように用いた。これ以外の場合は図中に個別に凡例を示した。

4) 遺構実測図の諸表現



貼床・床面堅緻



床下ピット（当該遺構に帰属）



火床



所属不明ピット



焼土



地山



炭化物（焼土・灰混入）



焼骨集中



灰



朱



攪乱



・ 土器・土製品

ただし敷石住居内の土器は



▪ 石器・石製品・搬入礫

ただし剥片石器が特定できた場合は

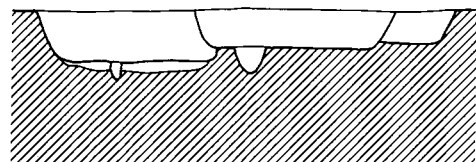


ただし礫石器が特定できた場合は



△ 骨・骨角器

○ 石製装身具

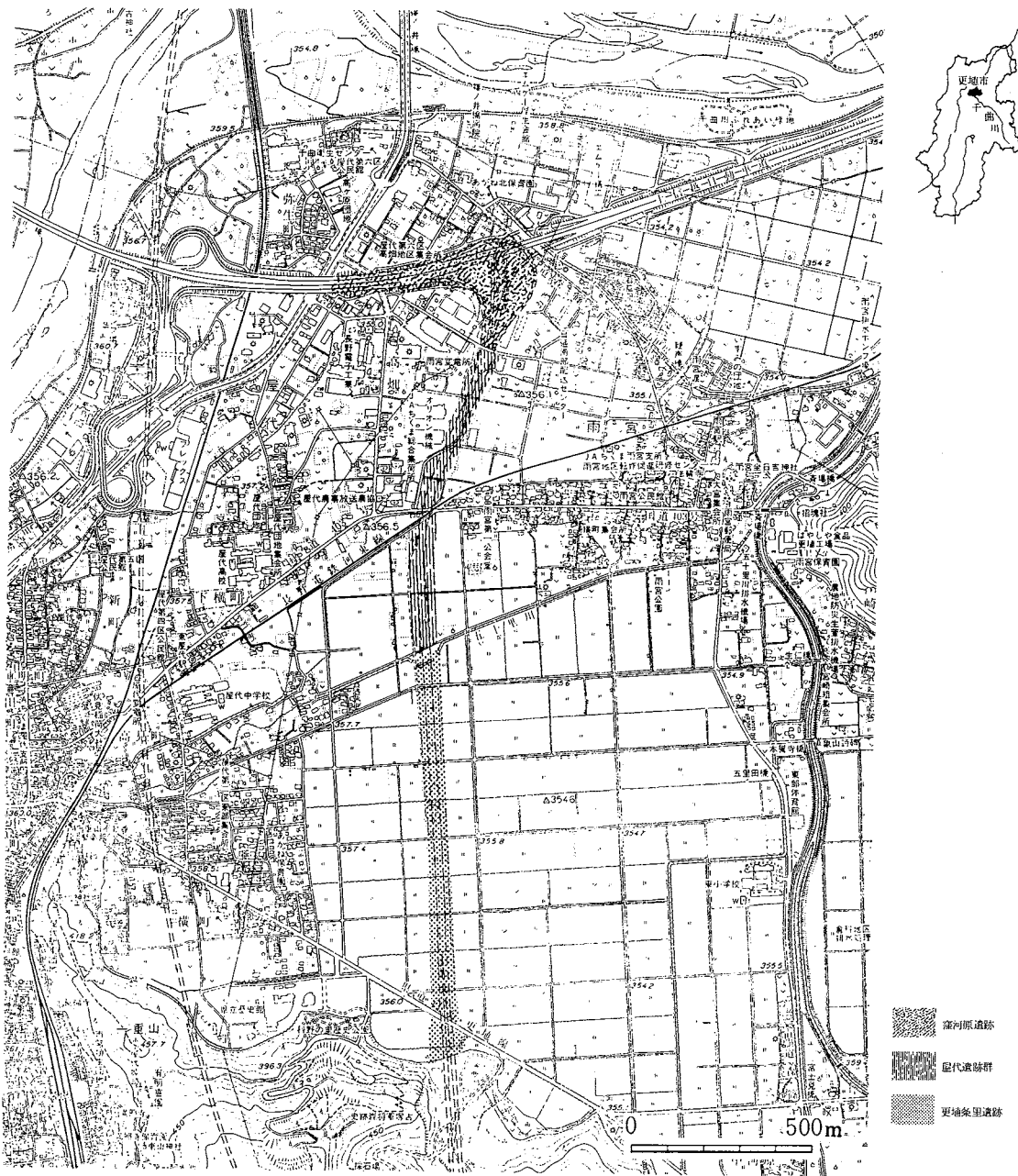


遺 構 圖 版 目 次

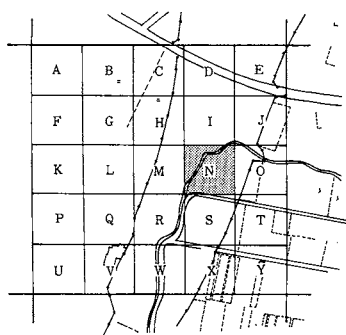
図版 1	地区設定図	図版51	X II-2 層上面集落遺構割付図 1 (⑤a区)
図版 2	基本土層図(1)	図版52	X II-2 層上面集落遺構割付図 2 (⑤a区)
図版 3	基本土層図(2)	図版53	X II-2 層上面集落遺構割付図 3 (⑥a区)
図版 4	X VIII~X V 層調査地区設定図、X VI 層遺構分布図	図版54	X II-2 層上面集落遺構割付図 4 (④g・⑤b区)
図版 5	X V 層検出遺構分布図(屋代遺跡群⑤・⑥区)	図版55	X II-2 層上面集落遺構割付図 5 (⑤b区)
図版 6	X IV-3 層検出遺構分布図 (⑤・⑥区)	図版56	X II-2 層検出竪穴建物跡個別図 1 (⑤b区)
図版 7	X V 層、X IV-3 層検出遺構個別図 (⑤区)	図版57	X II-2 層検出竪穴建物跡個別図 2 (⑤b区)
図版 8	X IV 層、X III 層調査地区設定図	図版58	X II-2 層検出竪穴建物跡個別図 3 (⑤b区)
図版 9	X IV-1・2 層検出遺構分布図 (⑤・⑥区)	図版59	X II-2 層検出竪穴建物跡個別図 4 (⑤b区)
図版10	X IV-1・2 層集落遺構割付図 1 (⑤b・⑥b区)	図版60	X II-2 層検出竪穴建物跡個別図 5 (⑤b区)
図版11	X IV-1・2 層集落遺構割付図 2 (⑤b区)	図版61	X II-2 層検出竪穴建物跡個別図 6 (⑤b区)
図版12	X IV-1・2 層集落遺構割付図 3 (⑥a区)	図版62	X II-2 層検出竪穴建物跡個別図 7 (⑤b区)
図版13	X IV-1・2 層集落遺構割付図 4 (⑥b区)	図版63	X II-2 層検出竪穴建物跡個別図 8 (⑤b区)
図版14	X IV-1・2 層集落遺構割付図 5 (⑤b・⑥b区)	図版64	X II-2 層検出竪穴建物跡個別図 9 (⑤b区)
図版15	X IV-1・2 層検出竪穴建物跡個別図 1 (⑤b区)	図版65	X II-2 層検出竪穴建物跡個別図10 (⑤b区)
図版16	X IV-1・2 層検出竪穴建物跡個別図 2 (⑤b区)	図版66	X II-2 層検出竪穴建物跡個別図11 (⑤b区)
図版17	X IV-1・2 層検出竪穴建物跡個別図 3 (⑤b区)	図版67	X II-2 層検出竪穴建物跡個別図12 (⑤b区)
図版18	X IV-1・2 層検出竪穴建物跡個別図 4 (⑤b区)	図版68	X II-2 層検出竪穴建物跡個別図13 (⑤b区)
図版19	X IV-1・2 層検出竪穴建物跡個別図 5 (⑤b区)	図版69	X II-2 層検出竪穴建物跡個別図14 (⑤b区)
図版20	X IV-1・2 層検出竪穴建物跡個別図 6 (⑥a区)	図版70	X II-2 層検出竪穴建物跡個別図15 (⑤b区)
図版21	X IV-1・2 層検出竪穴建物跡個別図 7 (⑥a区)	図版71	X II-2 層検出竪穴建物跡個別図16 (⑤b区)
図版22	X IV-1・2 層検出竪穴建物跡個別図 8 (⑥b区)	図版72	X II-2 層検出竪穴建物跡個別図17 (⑤b区)
図版23	X IV-1・2 層検出竪穴建物跡個別図 9 (⑥b区)	図版73	X II-2 層検出竪穴建物跡個別図18 (⑤b区)
図版24	X IV-1・2 層検出竪穴建物跡個別図10 (⑥b区)	図版74	X II-2 層検出竪穴建物跡個別図19 (⑤b区)
図版25	X IV-1・2 層検出竪穴建物跡個別図11 (⑥b区)	図版75	X II-2 層検出竪穴建物跡個別図20 (⑤b区)
図版26	X IV-1・2 層検出竪穴建物跡個別図12 (⑥b区)	図版76	X II-2 層検出竪穴建物跡個別図21 (⑤b区)
図版27	X IV-1・2 層検出竪穴建物跡個別図13 (⑥b区)	図版77	X II-2 層検出竪穴建物跡個別図22 (⑤b区)
図版28	X IV-1・2 層検出土坑個別図 (⑤・⑥区)	図版78	X II-2 層検出竪穴建物跡個別図23 (⑤b区)
図版29	X IV-1・2 層検出焼土跡個別図 (⑤・⑥区)	図版79	X II-2 層検出竪穴建物跡個別図24 (⑤b区)
図版30	X IV-1・2 層検出遺物集中個別図 1 (⑥a区)	図版80	X II-2 層検出竪穴建物跡個別図25 (⑤b区)
図版31	X IV-1・2 層検出遺物集中個別図 2 (⑥a区)	図版81	X II-2 層検出竪穴建物跡個別図26 (⑤b区)
図版32	X III 層検出遺構分布図 (⑤・⑥区)	図版82	X II-2 層検出竪穴建物跡個別図27 (⑤b区)
図版33	X III 層検出遺構個別図 (⑤・⑥区)	図版83	X II-2 層検出竪穴建物跡個別図28 (⑤b区)
図版34	X II-2 層調査地区設定図 (①~⑥区)	図版84	X II-2 層検出竪穴建物跡個別図29 (⑤b区)
図版35	X II-2 層下面検出遺構分布図 1 (④a~d・f・g 区)	図版85	X II-2 層検出竪穴建物跡個別図30 (⑤b区)
図版36	X II-2 層下面検出遺構分布図 2 (④f・g・⑤~⑥区)	図版86	X II-2 層検出竪穴建物跡個別図31 (⑤b区)
図版37	X II-2 層上面検出遺構分布図 1 (④c・f・g・⑤・⑥a区)	図版87	X II-2 層検出竪穴建物跡個別図32 (⑤b区)
図版38	X II-2 層下面集落遺構割付図 1 (④a区)	図版88	X II-2 層検出竪穴建物跡個別図33 (⑤b区)
図版39	X II-2 層下面集落遺構割付図 2 (④d区)	図版89	X II-2 層検出竪穴建物跡個別図34 (⑤b区)
図版40	X II-2 層下面集落遺構割付図 3 (④f・⑤a区)	図版90	X II-2 層検出竪穴建物跡個別図35 (⑤b区)
図版41	X II-2 層下面集落遺構割付図 4 (⑤a区)	図版91	X II-2 層検出竪穴建物跡個別図36 (⑤b区)
図版42	X II-2 層下面集落遺構割付図 5 (④c区)	図版92	X II-2 層検出竪穴建物跡個別図37 (⑤b区)
図版43	X II-2 層下面集落遺構割付図 6 (④g・⑤b区)	図版93	X II-2 層検出竪穴建物跡個別図38 (⑤b区)
図版44	X II-2 層下面集落遺構割付図 7 (⑤b区)	図版94	X II-2 層検出竪穴建物跡個別図39 (⑤b区)
図版45	X II-2 層下面集落遺構割付図 8 (⑤b区)	図版95	X II-2 層検出竪穴建物跡個別図40 (⑤b区)
図版46	X II-2 層下面集落遺構割付図 9 (⑤b区)	図版96	X II-2 層検出竪穴建物跡個別図41 (⑤b区)
図版47	X II-2 層下面集落遺構割付図10 (⑤b・⑥b区)	図版97	X II-2 層検出竪穴建物跡個別図42 (⑤b区)
図版48	X II-2 層下面集落遺構割付図11 (⑤b・⑥b区)	図版98	X II-2 層検出竪穴建物跡個別図43 (⑤区)
図版49	X II-2 層下面集落遺構割付図12 (⑤a・⑥区)	図版99	X II-2 層検出竪穴建物跡個別図44 (⑤a区)
図版50	X II-2 層下面集落遺構割付図13 (⑥区)	図版100	X II-2 層検出竪穴建物跡個別図45 (⑥b区)
		図版101	X II-2 層検出竪穴建物跡個別図46 (⑥b区)

- 図版102 X II - 2層検出竪穴建物跡個別図47 (⑥b区)
- 図版103 X II - 2層検出竪穴建物跡個別図48 (⑥b区)
- 図版104 X II - 2層検出掘立柱建物跡個別図1 (⑤b区)
- 図版105 X II - 2層検出掘立柱建物跡個別図2 (⑤b区)
- 図版106 X II - 2層検出掘立柱建物跡個別図3 (⑤b区)
- 図版107 X II - 2層検出掘立柱建物跡個別図4 (⑤b区)
- 図版108 X II - 2層検出掘立柱建物跡個別図5 (⑤b区)
- 図版109 X II - 2層検出掘立柱建物跡個別図6 (⑤b区)
- 図版110 X II - 2層検出掘立柱建物跡個別図7 (⑤b区)
- 図版111 X II - 2層検出掘立柱建物跡個別図8 (⑤b区)
- 図版112 X II - 2層検出掘立柱建物跡個別図9 (⑤b区)
- 図版113 X II - 2層検出掘立柱建物跡個別図10 (⑤b区)
- 図版114 X II - 2層検出掘立柱建物跡個別図11 (⑤b区)
- 図版115 X II - 2層検出掘立柱建物跡個別図12 (⑤b区)
- 図版116 X II - 2層検出掘立柱建物跡個別図13 (⑤b区)
- 図版117 X II - 2層検出掘立柱建物跡個別図14 (⑤b区)
- 図版118 X II - 2層検出掘立柱建物跡個別図15 (④g・⑤b区)
- 図版119 X II - 2層検出掘立柱建物跡個別図16 (⑤a・⑥b区)
- 図版120 X II - 2層検出土坑個別図1 (④c・f・g・⑤b区)
- 図版121 X II - 2層検出土坑個別図2 (⑤b区)
- 図版122 X II - 2層検出土坑個別図3 (⑤b区)
- 図版123 X II - 2層検出土坑個別図4 (⑤b区)
- 図版124 X II - 2層検出土坑個別図5 (⑤b区)
- 図版125 X II - 2層検出土坑個別図6 (⑤～⑥区)
- 図版126 X II - 2層検出土坑個別図7 (⑥b区)
- 図版127 X II - 2層検出土坑個別図8 (⑥b区)
- 図版128 X II - 2層検出溝跡個別図1 (⑤b・⑥b区)
- 図版129 X II - 2層検出焼土跡個別図1 (④g・⑤b区)
- 図版130 X II - 2層検出焼土跡個別図2 (⑤b区)
- 図版131 X II - 2層検出焼土跡個別図3 (⑤b区)
- 図版132 X II - 2層検出焼土跡個別図4 (⑤b区)
- 図版133 X II - 2層検出焼土跡個別図5 (⑤a・⑥区)
- 図版134 X II - 2層検出遺物集中個別図1 (④c・f・g区)
- 図版135 X II - 2層検出遺物集中個別図2 (⑤b区)
- 図版136 X II - 2層検出遺物集中個別図3 (⑤b区)
- 図版137 X II - 2層検出遺物集中個別図4 (⑤b・⑥a区)
- 図版138 X II - 2層検出石集中・不明遺構個別図1 (⑤b区)
- 図版139 X II - 1層調査地区設定図(更埴条里遺跡I～屋代遺跡群⑥区)
- 図版140 X I層調査地区設定図(H区～⑥区)
- 図版141 X層調査地区設定図(H区～⑥区)
- 図版142 X II - 1層検出遺構分布図1 (④g区～⑥区)
- 図版143 X層検出遺構分布図1 (J区)
- 図版144 X層検出遺構分布図2 (④g～⑥区)
- 図版145 X II - 1層集落遺構割付図1 (⑤a～⑥a区)
- 図版146 X II - 1～X層検出遺構個別図1 (X II - 1層屋代遺跡群④d・g・⑤b・⑥a区土坑・焼土跡)
- 図版147 X II - 1～X層検出遺構個別図2 (X II - 1層屋代遺跡群⑥a区焼土跡、X I層更埴条里遺跡J区土坑・焼土跡、X層更埴条里遺跡K区・屋代遺跡群②i・④d区土坑)
- 図版148 X II - 1～X層検出遺構個別図3 (X層屋代遺跡群④d区土坑、更埴条里遺跡J区・屋代遺跡群④f・⑥b区焼土跡、更埴条里遺跡J・K区遺物集中)
- 図版149 IX層調査地区設定図(I～⑥区)
- 図版150 IX層検出遺構分布図1 (I区)
- 図版151 IX層集落遺構割付図1 (②f区)
- 図版152 IX層検出遺構個別図1 (更埴条里遺跡I区焼土跡、屋代遺跡群②i・⑤b区土坑・焼土跡)
- 図版153 IX層上面調査地区設定図(A～K区)
- 図版154 VIII層調査地区設定図1 (A～K区)
- 図版155 VIII層調査地区設定図2 (①～⑥区)(VII層を含む)
- 図版156 IX層上面検出遺構分布図1 (A区)
- 図版157 IX層上面検出遺構分布図2 (A～B区)
- 図版158 IX層上面検出遺構分布図3 (C区)
- 図版159 IX層上面検出遺構分布図4 (D区)
- 図版160 IX層上面検出遺構分布図5 (E区)
- 図版161 IX層上面検出遺構分布図6 (F区)
- 図版162 IX層上面検出遺構分布図7 (G区)
- 図版163 IX層上面検出遺構分布図8 (H区)
- 図版164 IX層上面検出遺構分布図9 (I区)
- 図版165 IX層上面検出遺構分布図10 (J区)
- 図版166 IX層上面検出遺構分布図11 (K区)
- 図版167 VIII層検出遺構分布図1 (F区)
- 図版168 VIII層検出遺構分布図2 (H区)
- 図版169 VIII層検出遺構分布図3 (I区)
- 図版170 VIII層検出遺構分布図4 (J区)
- 図版171 VIII層検出遺構分布図5 (K区)
- 図版172 VII層検出遺構分布図6 (⑤a～⑥a区)
- 図版173 VII層集落遺構割付図1 (⑤a・⑥a区)
- 図版174 VII層集落遺構割付図2 (⑤a区)
- 図版175 IX層上面検出遺構個別図1 (掘立柱建物跡)(E区)
- 図版176 IX層上面検出遺構個別図2 (掘立柱建物跡)(E区)
- 図版177 IX層上面検出遺構個別図3 (掘立柱建物跡)(E・H区)
- 図版178 IX層上面検出遺構個別図4 (掘立柱建物跡・土坑)(A・C・E・J区)
- 図版179 IX層上面検出遺構個別図5 (掘立柱建物跡・土坑)(A・C～E・G・K区)
- 図版180 IX層上面検出遺構個別図6 (焼土跡・遺物集中・不明遺構)(A・J・I区)・VIII層検出遺構個別図1 (更埴条里遺跡土坑・屋代遺跡群竪穴状遺構)(F・⑤a区)
- 図版181 VIII層検出遺構個別図2 (更埴条里遺跡土坑・焼土跡、屋代遺跡群竪穴状遺構・土坑)(H・I・②f・⑤a区)
- 図版182 VIII層検出遺構個別図3 (遺物集中)(F・J・K区)
- 図版183 VII層検出遺構分布図1 (②f区)

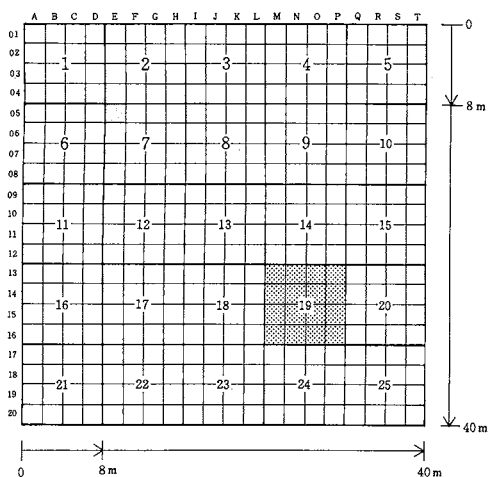
遺構図版



発掘調査対象範囲



A 大地区設定図

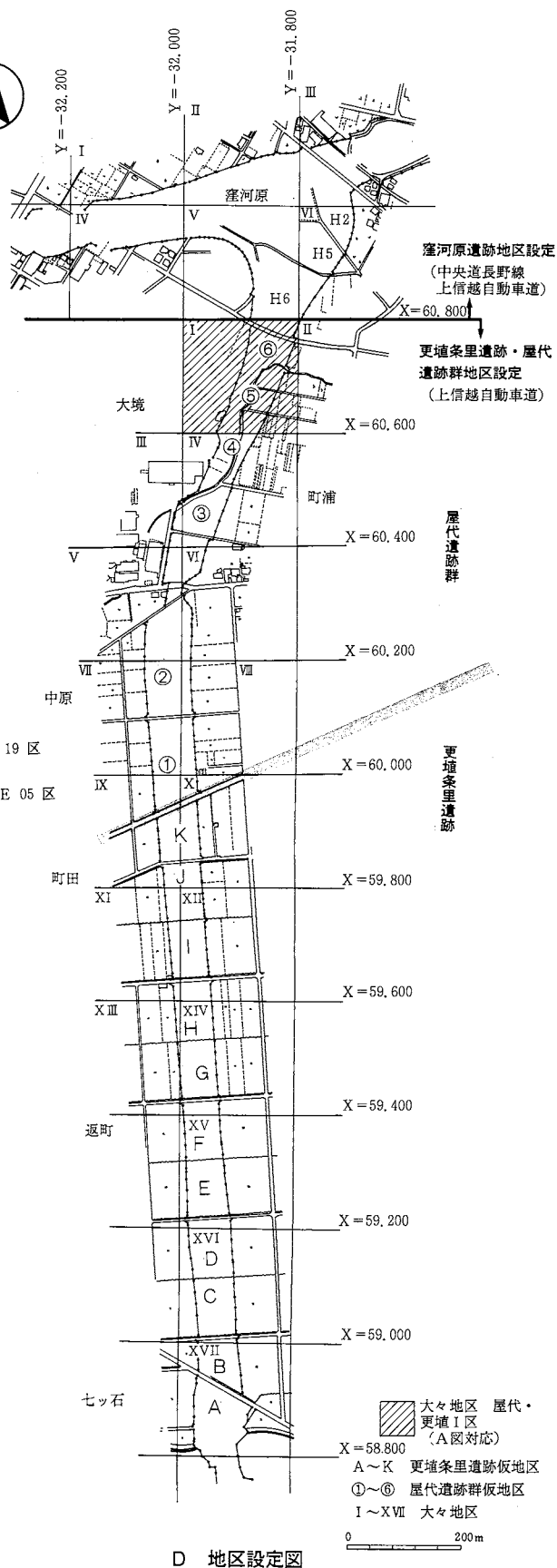


B 中・小地区設定図

中地区が IN 19 区の場合

01	02	03	04	05	06	07	08
IN19201	IN19202	IN19203	IN19204	IN19205	IN19206	IN19207	IN19208
10	IN19211	IN19212	IN19213	IN19214	IN19215	IN19216	IN19217
20	IN19221	IN19222	IN19223	IN19224	IN19225	IN19226	IN19227
30	IN19231	IN19232	IN19233	IN19234	IN19235	IN19236	IN19237
40	IN19241	IN19242	IN19243	IN19244	IN19245	IN19246	IN19247
50	IN19251	IN19252	IN19253	IN19254	IN19255	IN19256	IN19257
60	IN19261	IN19262	IN19263	IN19264	IN19265	IN19266	IN19267
70	IN19271	IN19272	IN19273	IN19274	IN19275	IN19276	IN19277

C 縄文調査用1m地区設定図



D 地区設定図

更埴桑里遺跡 A地区西壁

Ⅷ-KA-1	黒 (10YR2/1)	粘性、しまり有。上部に白色斑紋、植物遺体少混入
Ⅷ-KA-2	灰黄褐 (10YR4/2)	粘性、しまり有。上部よりシルト質。黒色土混入、植物遺体上部より多混入
IX-KA	灰黄褐 (10YR5/2)	粘性、しまり有。暗褐土、黒色土ゾロツク微混入、植物遺体少混入
(X)-KA-1	灰黄褐 (10YR5/2)	粘性、しまり弱。暗褐土ゾロツクなど微混入
(X)-KA-2	暗オリーブ (2.5GY4/1)	粘性、上部に類似、現水位による変質
KA-12	黒 褐 (10YR3/1~3/2)	粘性有、しまり弱。炭化物粒微、植物遺体少混入
KA-13	灰色中粒砂	砂層、植物遺体少混入
KA-14	灰色細砂	炭化物、植物遺体微混入
KA-15	暗オリーブ (2.5GY4/1)	粘性、しまり弱。炭化物微混入
KA-16	暗オリーブ (2.5GY3/1)	粘性、しまり有。炭化物、植物遺体微混入
KA-17	暗オリーブ (2.5GY4/1)	粘性、しまり有。炭化物、植物遺体微混入
KA-18		上部に比へ粘性、しまり弱。粘質土、炭化物、など微混入

更埴桑里遺跡 I地区北壁

Ⅷ-K1	灰黄褐 (10YR4/2)	砂質 下部ほど砂質
Ⅷ-K1-1	IX-K1-1 IX-K1-3 X-K1-1 X-K1-2 XI-K1-1 XII-K1-1a	土壌化した層
XII-K1-2	灰 (2.5Y4/1)	地下水の影響で灰色化、しまり強。炭化物粒散在

更埴桑里遺跡 J地区 東壁および深掘トレンチ土層

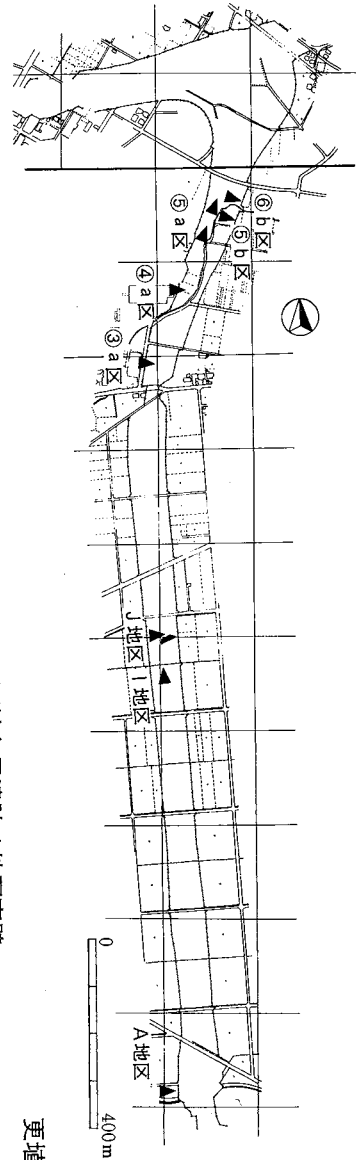
Ⅷ-KJ-1	にぶい黄褐 (10YR7/4~7/3)	砂質シルト Ⅷ層中でやや灰色味を帯びる
Ⅷ-KJ-2	にぶい黄褐 (10YR7/4~8/4)	砂質シルト
Ⅷ-KJ-1	褐 灰 (7.5YR5/1)	シルト
Ⅷ-KJ-2	褐灰~灰褐 (7.5YR6/1~6/2)	シルト
IX-KJ-1	にぶい黄褐 (10YR7/3~7/4)	シルト
IX-KJ-2~1-KJ		
(XII)-KJ-1a	灰 (10Y6/1)	粘土 しまり良、部分的にしまり弱、酸化鉄分集積多
(XII)-KJ-1b	灰 (10Y5/1)	粘土 しまりやや良、酸化鉄分集積有
(XII)-KJ-2	青 灰 (10B5/1)	粘土 しまり弱、酸化鉄分集積有
KJ1-10	緑 灰 (10GY6/1)	粘土 しまり有、酸化鉄分集積少
KJ1-11	緑 灰 (10Y6/1)	細砂混じり粘土 しまり弱、酸化鉄分集積少
KJ1-12	緑 灰 (10G5/1)	細砂まじり粘土 しまり弱、植物遺体微混入
KJ1-13	オリーブ灰 (2.5GY~5GY5/1)	シルト質粘土 しまりやや弱、酸化鉄分集積少
KJ1-14	オリーブ灰 (2.5GY6/1)	シルト質粘土 しまりやや弱、酸化鉄分集積少
KJ1-15	青 灰 (5B5/1)	粘土質 しまり有、酸化鉄分集積少
KJ1-16	青 灰 (5B5/1)	粘土質 しまり有、酸化鉄分集積少
KJ1-17	青 灰 (5B5/1)	
KJ1-18	青 灰 (5B5/1)	シルト混じり細砂

屋代遺跡群③a区 トレンチ基本土層

Ⅶ-Y3-2	にぶい黄褐	細砂~シルト
Ⅷ	にぶい黄褐 (10YR4/3)	砂質
Ⅸ	③区などに比へやや砂質	
IX-Y3-1	にぶい黄褐	砂質 下部よりやや粘質
IX-Y3-2	にぶい黄褐	砂質 上部に比へ色調が明るくなる
X-Y3-1	にぶい黄褐~暗褐	上部に比へ粘性でてくる やや黒色化
X-Y3-2	にぶい黄褐	粘性、しまり有
XI	褐 灰	砂質
XII-Y3-1	(10YR3/3)	シルト
XII-Y3-2	黒 褐 (2.5Y3/1)	シルト 炭化物、焼土粒混入
XII-Y3-3	黒 褐	シルト 上部よりやや明るい
Y3a1T-12	オリーブ黒	地下水の影響によりグライ化

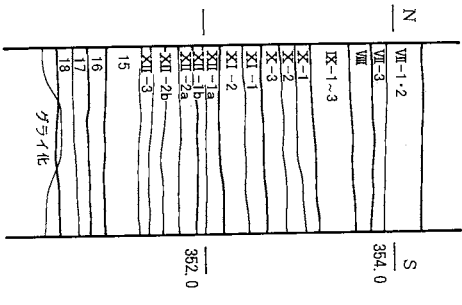
屋代遺跡群④a区 トレンチ (詳細は次頁⑤・⑥区参照)

Ⅶ-Y4-1-2	下層との境がやや黒色化しており、1層と2層に分離できる可能性有
Ⅷ	層 層
Ⅷ-Y4-3	他地区に比へ砂質、黒みも弱い
IX-Y4-1~3	中間が多少黒みを帯びており、3層に分離可能
X-Y4-1	シルト質 黒色化
X-Y4-2	シルト質 やや黒色化
X-Y4-3	シルト~砂 やや黒色化
XI-Y4-1	砂質 やや黒色化
XI-Y4-2	砂質
XII-Y4-1a	シルト 黒色化
XII-Y4-1b	シルト
XII-Y4-2a	シルト 粘性、しまり有 やや黒色化
XII-Y4-2b	シルト 粘性、しまり有 やや黒色化
XII-Y4-3	シルト 粘性、しまり有 やや砂質、灰色がかかる
Y4aT-15	にぶい黄褐
Y4aT-16	黄 褐
Y4aT-17	黄 褐
Y4aT-18	黒 褐

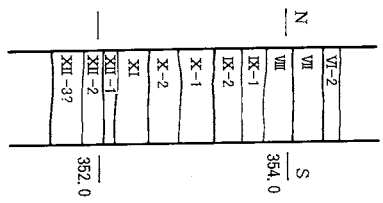


▲ 柱状図作成方向
 ※ 釜頭カラニ図成〇、柱状図とは反転させるため左を北
 ※ 意にしてある。付図の柱状図とは反転して左を北
 全地区共通の層別層はローマ数字 (I~XIX)
 各地区の細別層はローマ数字後の算用数字 (例 IX-
 2など)
 地区間の対応関係が不明な層は各地点毎に算用数字
 のみで示す。

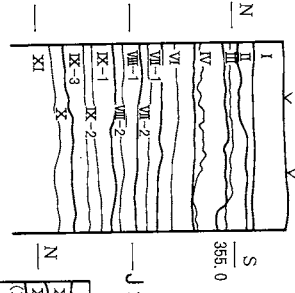
屋代遺跡群④
 a区深堀トレンチ



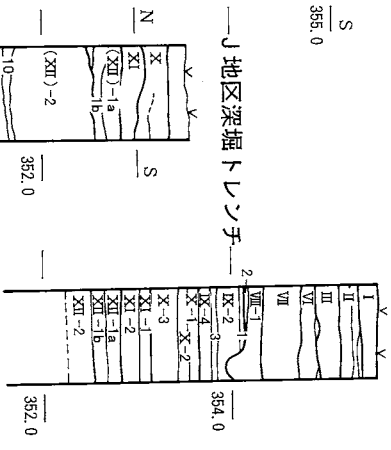
屋代遺跡群③
 a区深堀第1トレンチ



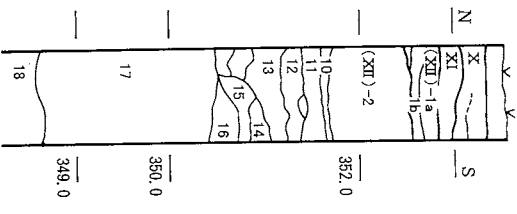
更埴条里遺跡 J地区東壁



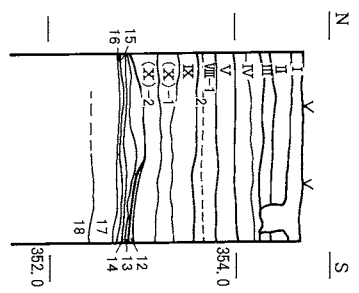
更埴条里遺跡 I地区北壁



J地区深堀トレンチ



更埴条里遺跡 A地区西壁



層代遺跡群⑤～⑨区 基本土層

- Ⅶ-Y5-1 にぶい黄褐～褐 (10YR5/3～4/4) 中粒～細砂 ⑨区内で北へ行くほど粒子が粗い
- Ⅶ-Y5-2 にぶい黄褐～褐 (10YR5/3～4/4) 中粒～細砂 上下層に比べ暗い。やや腐植
- Ⅶ-Y5-3 にぶい黄褐～褐 (10YR5/3～4/4) 中粒～細砂 Ⅶ層中で最も粒子が粗い
- Ⅷ-Y5-1 暗 褐 (10YR4/3) シルト ⑤区以降では分離が難しいが、⑤a区北寄りでは、a. b層に細分が可能。
- Ⅷ-Y5-2 黒 褐 (10YR3/2) シルト Ⅷ層中で最も黒色化した層
- Ⅷ-Y5-3 にぶい黄褐～暗褐 (10YR5/3～3/4) シルト 下部に向かい漸移的に粒子が粗く、色調は明るくなる
- Ⅷ-Y5-4 にぶい黄褐～暗褐 (10YR5/3～3/4) 細砂～シルト 上層よりさらに粒子が粗い
- Ⅸ-Y5-1 にぶい黄褐～暗褐 (10YR4/3～3/4) 細砂 Ⅷ-4層に比べ暗く腐植化
- Ⅸ-Y5-2 にぶい黄褐 (10YR3/3) 中粒～細砂 最下部に粗砂堆積、上下に分離可能な地点有
- Ⅸ-Y5-3 にぶい黄褐 (10YR3/4) 砂質 ⑤区南側では、a. bに分離可能な地点有
- Ⅸ-Y5-4 暗 褐 (10YR4/3) シルト ⑤区南側でa. bに分離可能な地点有、北ではaが強くなる。
- Ⅸ-Y5-5 灰黄褐～にぶい黄褐 (10YR4/2～4/3) シルト～細砂 砂層が筋状に見られる。⑤区南へ漸次シルト化し、a. bに分離可能な地点有、北ではaが強くなる。
- X-Y5-1 にぶい黄褐～暗褐 (10YR4/3～3/4) シルト やや腐植化。⑤a区北壁では下部に砂層が部分的に見られる
- X-Y5-2 暗 褐 (10YR3/4) シルト 最も腐植化が進む
- X-Y5-3 にぶい黄褐 (10YR4/3) シルト
- XI-Y5-1 灰黄褐～暗褐 (10YR4/2～4/3) シルト～細砂 一部で腐植化?
- XI-Y5-2 にぶい黄褐 (10YR4/3) シルト～細砂
- XII-Y5-1a にぶい黄褐～黒褐 (10YR4/3～3/2) シルト 黒色化
- XII-Y5-1b にぶい黄褐 (10YR4/3) シルト X II-1層の層厚が薄く明確でない地点が多い
- XII-Y5-2 黒 褐 (10YR2/3) シルト 黒色化
- XII-Y5-3 にぶい黄褐 (10YR4/3) シルト やや砂質

基本土層図(2)

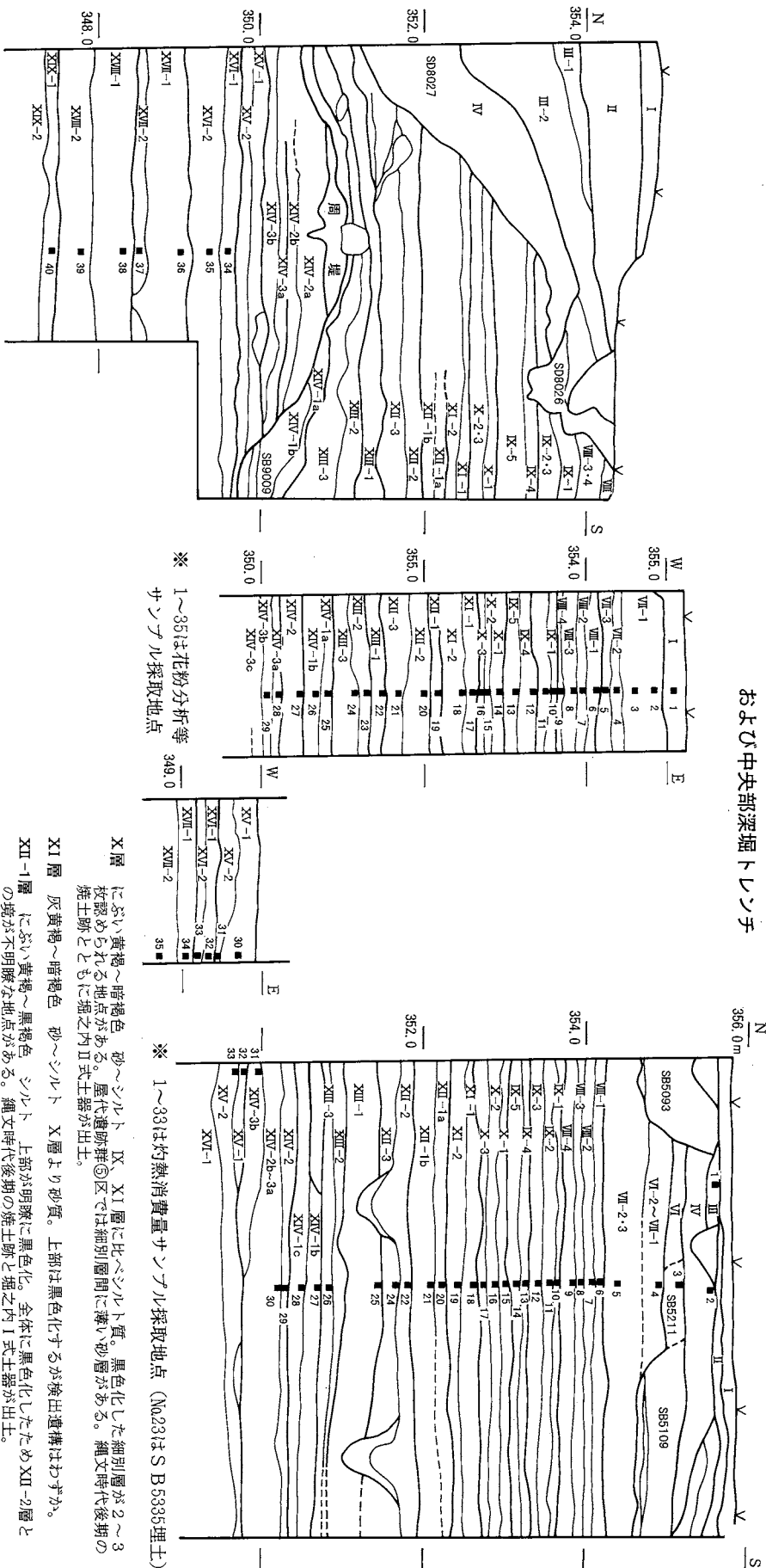
- XIII-Y5-1 オリーブ褐 (2.5Y4/3) シルト ⑤区よりも⑥区で黒色化
- XIII-Y5-2 黄 灰 (2.5Y4/1) シルト 灰色がかっているが、上下層より黒色化、炭化物粒少
- XIII-Y5-3 暗灰黄 (2.5Y5/2) シルト やや砂質
- XIV-Y5-1a 暗灰黄～黒褐 (2.5Y4/2～3/2) 細砂～シルト 1b層との境に砂がドロツク状堆積。乗落域で黒色化
- XIV-Y5-1b 暗灰黄 (2.5Y5/2～4/2) 細砂～シルト 炭化物粒、粘土粒混入
- XIV-Y5-1c 暗灰黄～黄褐 (2.5Y5/2～5/3) 粗砂～細砂 炭化物粒微混入
- XIV-Y5-2 暗灰黄～黄褐 (2.5Y5/2～5/3) 中粒砂～細砂 しまり強。炭化物粒混入皆無
- XIV-Y5-3a 灰オリーブ褐 (5Y4/2～10YR4/4) 粗砂～細砂
- XIV-Y5-3b オリーブ黒 (5Y3/2) 細砂～シルト 黒色化
- XIV-Y5-3c 灰オリーブ褐 (5Y4/2～10YR4/4) 細砂～シルト 3b層との境に粗砂を含む地点有、3b層より明るい
- XV-Y5-1 黒褐～オリーブ黒 (2.5Y～7.5Y3/1) 砂質シルト 粘性弱、しまりやや有 炭化物粒微混入 下部に粘土ドロツク
- XV-Y5-2 暗灰黄～灰 (2.5Y4/2～7.5Y4/1) シルト 粘性、しまり有 粘土ドロツク混入
- XVI-Y6-1 オリーブ黒 (7.5Y3/1) シルト しまり強
- XVI-Y6-2 灰～オリーブ黒 (—) シルト しまり強、層中に黒色化した部分有
- XVII-Y5-1 オリーブ黒 (7.5Y2/2) シルト しまり強
- XVII-Y5-2 灰 (7.5Y4/1) 細砂～シルト しまり強
- XVIII-Y6-1 オリーブ黒 (7.5Y3/1) シルト しまり強
- XVIII-Y6-2 灰 (7.5Y4/1)
- XIX-Y6-1 オリーブ黒 (7.5Y3/1) シルト しまり強

屋代遺跡群⑥ b 区東壁

屋代遺跡群⑤ a 区北壁

および中央部深堀トレンチ

屋代遺跡群⑤ b 区東壁



※ 34～40は灼熱消費量サンプル採取地点

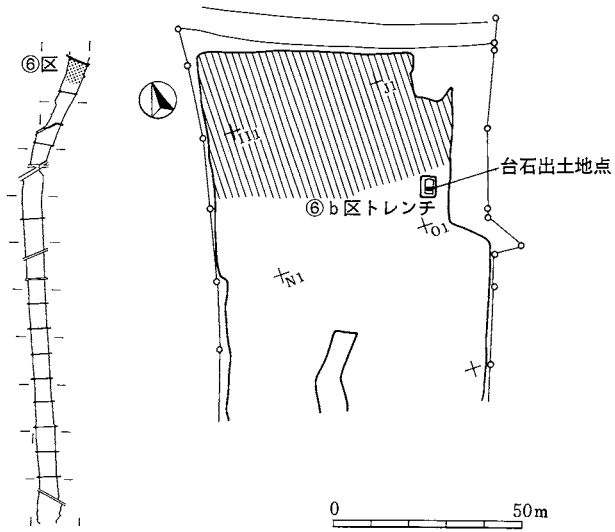
※ 1～35は花粉分析等サンプル採取地点

※ 1～33は灼熱消費量サンプル採取地点 (No.23はS B5335埋土)

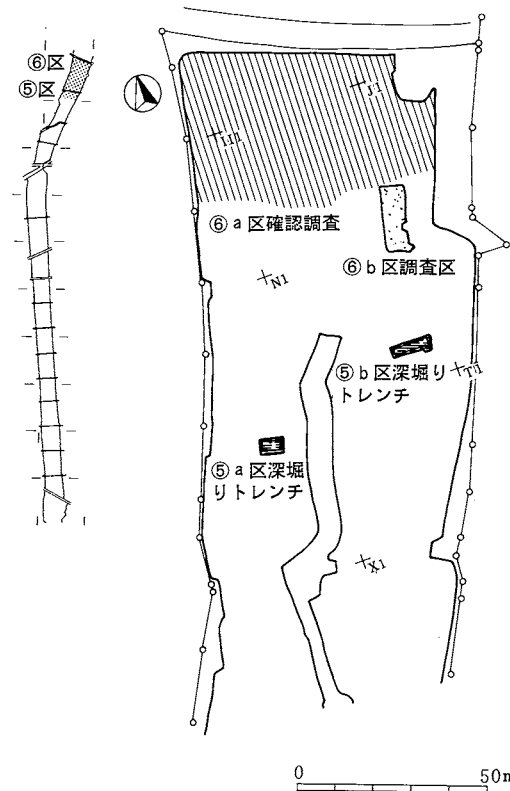
- Ⅵ層** Ⅵ、Ⅷ層より砂質で、北ほど粒度が粗い。いくぶん黒色化した間層が見られる地点がある。遺物はほとんどない。Ⅷ層上面からⅥ層下部で弥生時代前期並行の米式土器を包含する。
- Ⅷ層** 暗褐色～黒褐色 シルト 明瞭に黒色化した層の一つ。母材となる黄褐色シルトについては、Ⅷ層と表記した地点がある。晩期前半の佐野式土器と遺構を検出。
- Ⅸ層** にぶい黄褐色～暗褐色 砂～シルト Ⅷ層に比べ再び砂質。黒色化層が1～3層認められるが、Ⅷ層ほど明瞭ではない。北ほど砂質で、屋代遺跡群⑤区では薄い砂層が幾重にも認められる。上部から焼土跡や縄文時代後期の加曾利B式土器が出土。
- X層** にぶい黄褐色～暗褐色 砂～シルト Ⅸ、XI層に比べシルト質。黒色化した細別層が2～3枚認められる地点がある。屋代遺跡群⑤区では細別層間に薄い砂層がある。縄文時代後期の焼土跡とともに堀之内Ⅱ式土器が出土。

- X層** にぶい黄褐色～暗褐色 砂～シルト Ⅸ、XI層に比べシルト質。黒色化した細別層が2～3枚認められる地点がある。屋代遺跡群⑤区では細別層間に薄い砂層がある。縄文時代後期の焼土跡とともに堀之内Ⅱ式土器が出土。
- XⅠ層** 灰黄褐色～暗褐色 砂～シルト X層より砂質。上部は黒色化するが検出遺構はわずか。
- XⅡ-1層** にぶい黄褐色～黒褐色 シルト 上部が明瞭に黒色化。全体に黒色化したためXⅡ-2層との境が不明瞭な地点がある。縄文時代後期の焼土跡と堀之内Ⅰ式土器が出土。
- XⅡ-2, 3層** にぶい黄褐色～黒褐色 シルト XⅡ-2層は黒色化層、下部の母材層がXⅡ-3層である。屋代遺跡群④区以南では、比較的砂質であったⅦ～XⅠ層に対し、XⅡ-1～2層を境に粘土質に変化する。XⅡ-2層では、ほぼ全域で炭化物粒の混入が目立つ。屋代遺跡群⑤区の集落のほか、広い範囲で中期後葉の加曾利E式期の遺物が出土。
- XⅢ層** にぶい黄褐色～黒褐色 シルト 3面に分離可能だが、砂層を挟まないと不明瞭。最も黒色化が進むXⅢ-2層では、中期中葉の集落と遊戯式土器などが見つかっている。
- XⅣ層** 黄褐色～黒褐色 粗砂～シルト 屋代遺跡群⑤・⑥区では頻りに砂の堆積が認められる。シルト質で黒色化するXⅣ-1b層からシルトが混じる2層に住居跡などの遺構が集中する。他の細別層位でも砂層上に焼土跡が認められる。いずれも中期前葉・五領ヶ台Ⅱ式期である。
- XⅤ層** 灰～黒褐色 砂～シルト 上部が黒色化。中期前葉・五領ヶ台Ⅰ式期の遺構と遺物が出土。
- XⅥ層** 灰～オリーブ黒色 砂～シルト 上部が黒色化。前期後半・諸磯B式土器などを包含。
- XⅦ～XⅨ層** 灰～オリーブ黒色 砂～シルト 地下水の影響で色調が変化している。黒色化した部分を基準にXⅦ～XⅨに区分。XⅧ-1層から台石が1点出土しているが、時期は不明である。

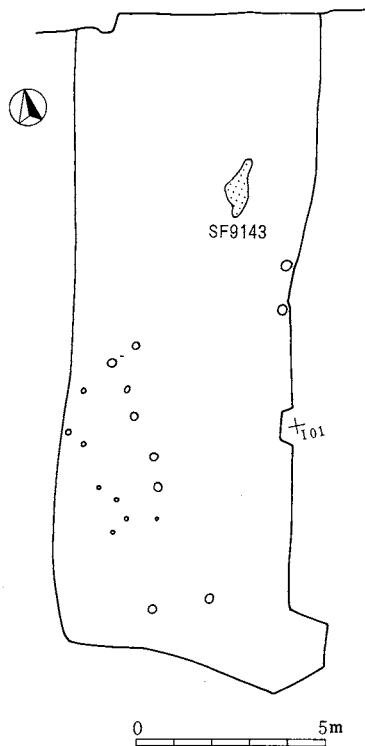
1. XVIII層 トレンチ設定図 (屋代遺跡群⑥b区)



2. XVI層 トレンチ設定図 (屋代遺跡群⑤~⑥区)



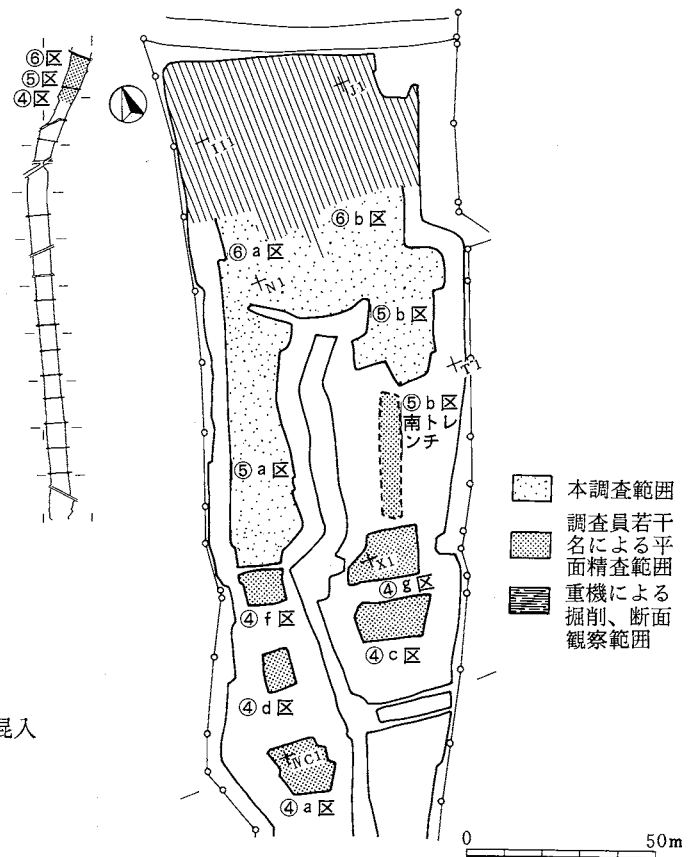
3. 屋代遺跡群⑥b区調査区検出遺構



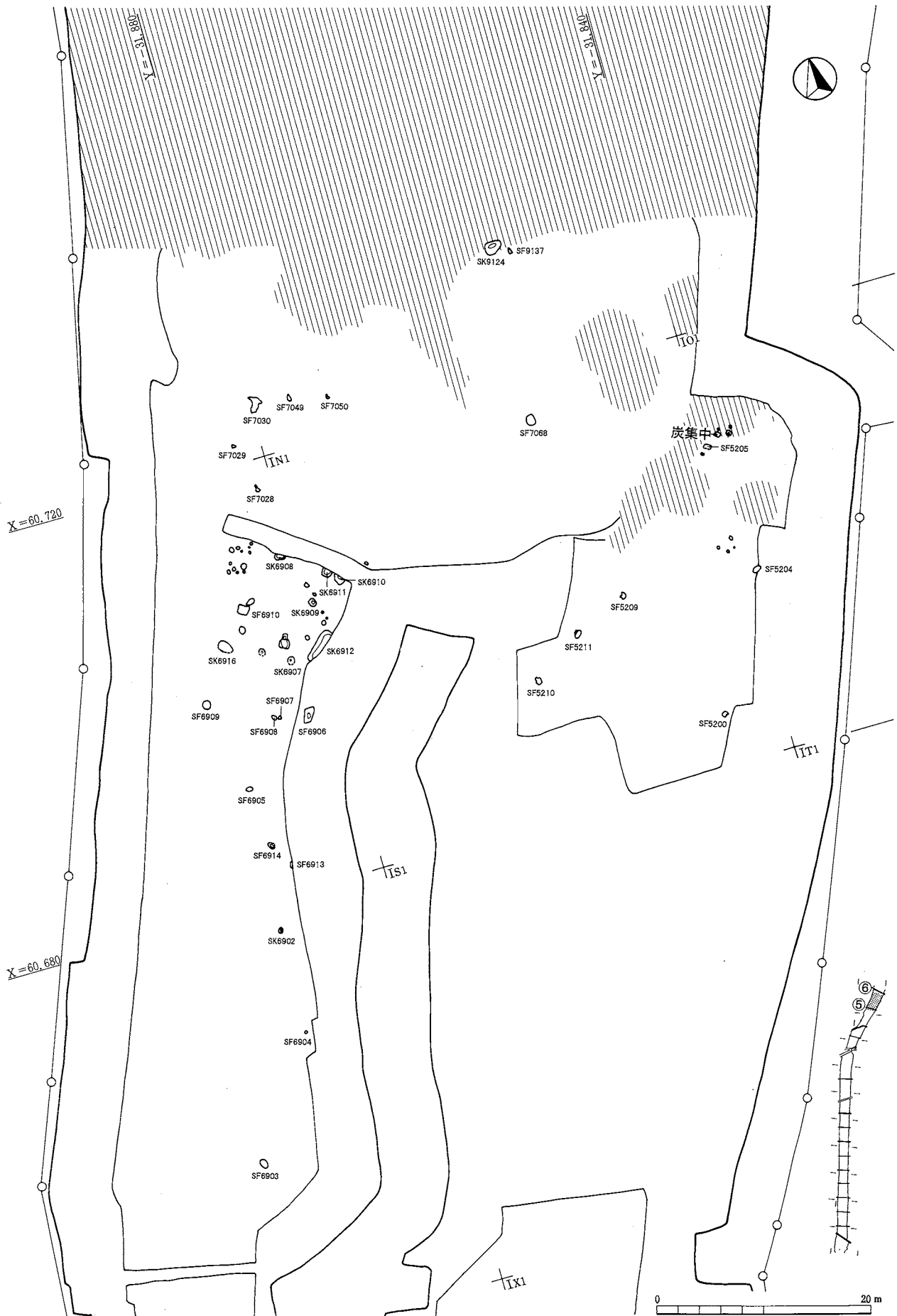
SF9143

暗灰黄色 シルト 焼土粒混入、炭化物粒少混入

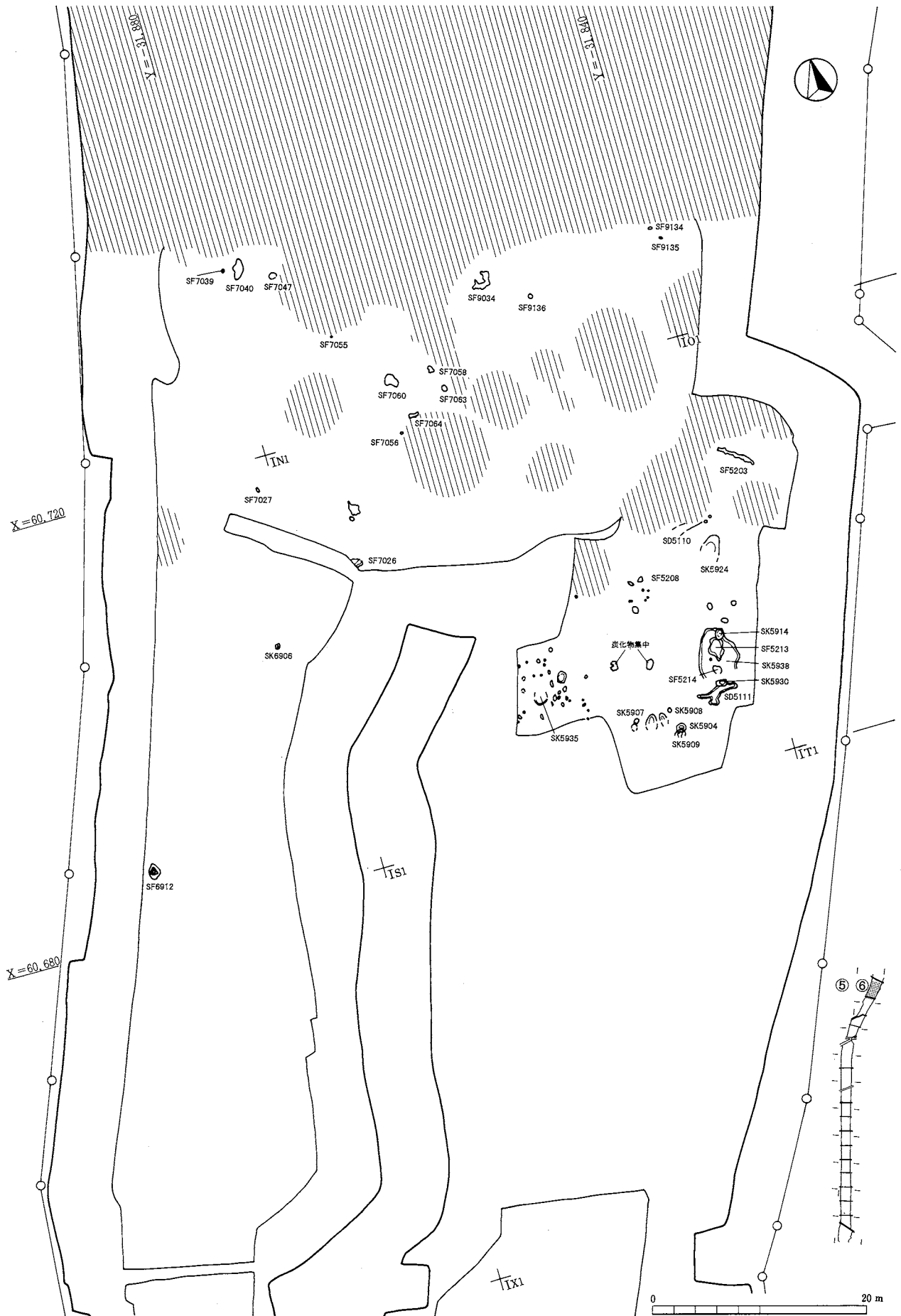
4. XV層 調査地区設定図 (屋代遺跡群④~⑥区)



[Dotted pattern] 本調査範囲
 [Cross-hatched pattern] 調査員若干名による平面精査範囲
 [Horizontal lines pattern] 重機による掘削、断面観察範囲



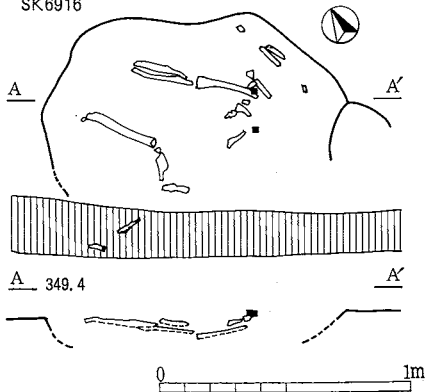
XV層検出遺構分布図 (屋代遺跡群⑤・⑥区)



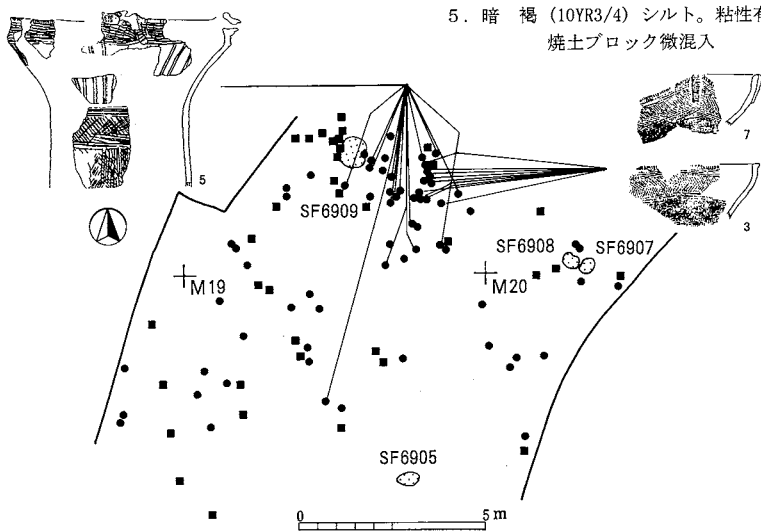
XIV-3層検出遺構分布図（屋代遺跡群⑤・⑥区）

XV層検出 土坑 (SK)

SK6916

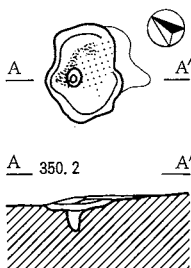


屋代遺跡群⑤ a 区
XV層上面 遺物分布状況



焼土跡 (SF)

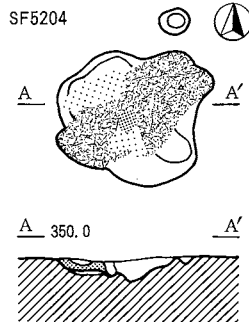
SF5200



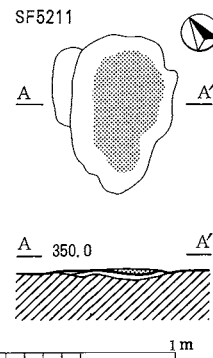
SF 5200

1. にぶい黄褐 (10YR4/3) シルト。粘性有、焼土ブロック、灰、焼骨片混入
2. 灰の堆積
3. 焼土
4. 暗赤褐 (5YR3/2) シルト。粘性有、焼土粒混入
5. 暗褐 (10YR3/4) シルト。粘性有、焼土ブロック微混入

SF5204



SF5211



SF 5204

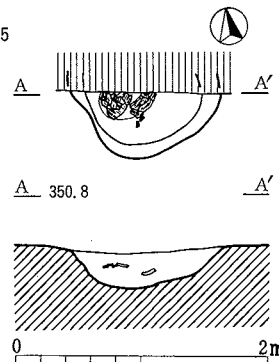
1. にぶい赤褐 (5YR3/4) 火床下部の変色
2. にぶい黄褐 (10YR4/3) 焼土、炭化物多、焼骨微混入、灰上部に堆積
3. 赤褐 (5Y4/6) しまり強、火床
4. 火床下部の変色

SF 5211

1. にぶい赤褐 (5Y4/4) しまり強、火床、灰微混入
2. 火床下部の変色

XIV-3層検出 土坑 (SK)

SK5935



SK 5935

1. 暗褐 (10YR3/3) 砂質。炭化物粒、焼土粒少混入

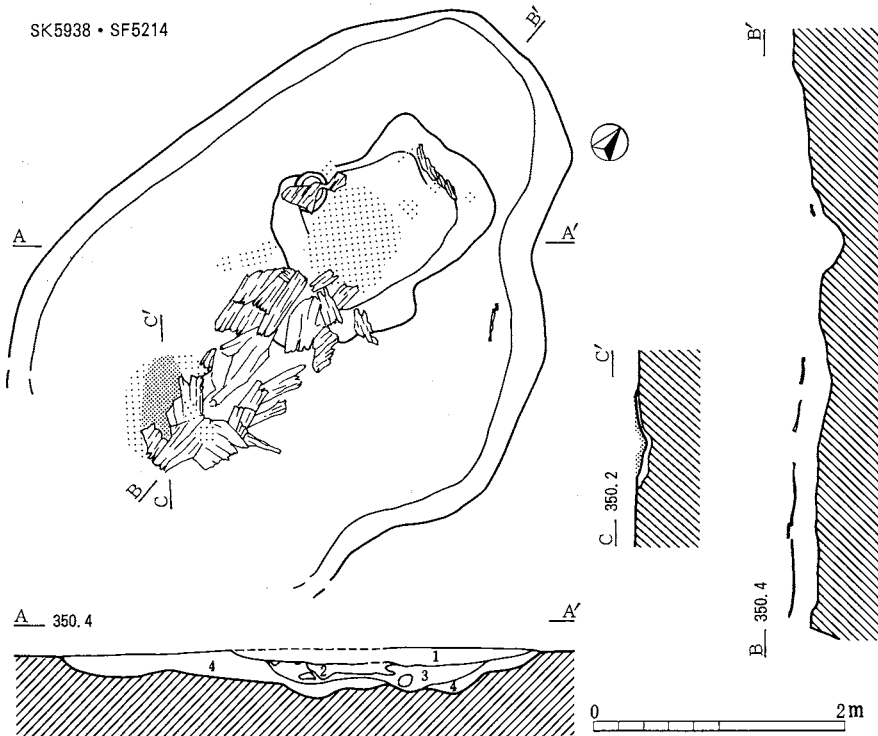
SK 5938

1. 暗褐 (10YR3/3) 砂質
2. 焼土 (SF 5213) 炭化物片混入
3. 暗褐 (10YR3/3) 細砂混入。炭化物、焼土粒、焼骨片混入
4. 暗褐 (10YR3/3) 粘性、しまりやや有。炭化物、焼骨片少混入

SF 5214

1. 焼土 火床。上部に灰、焼骨片
2. 暗褐 (10YR3/3) 粘性、しまりやや有。焼土、炭化物粒、焼骨片混入

SK5938・SF5214



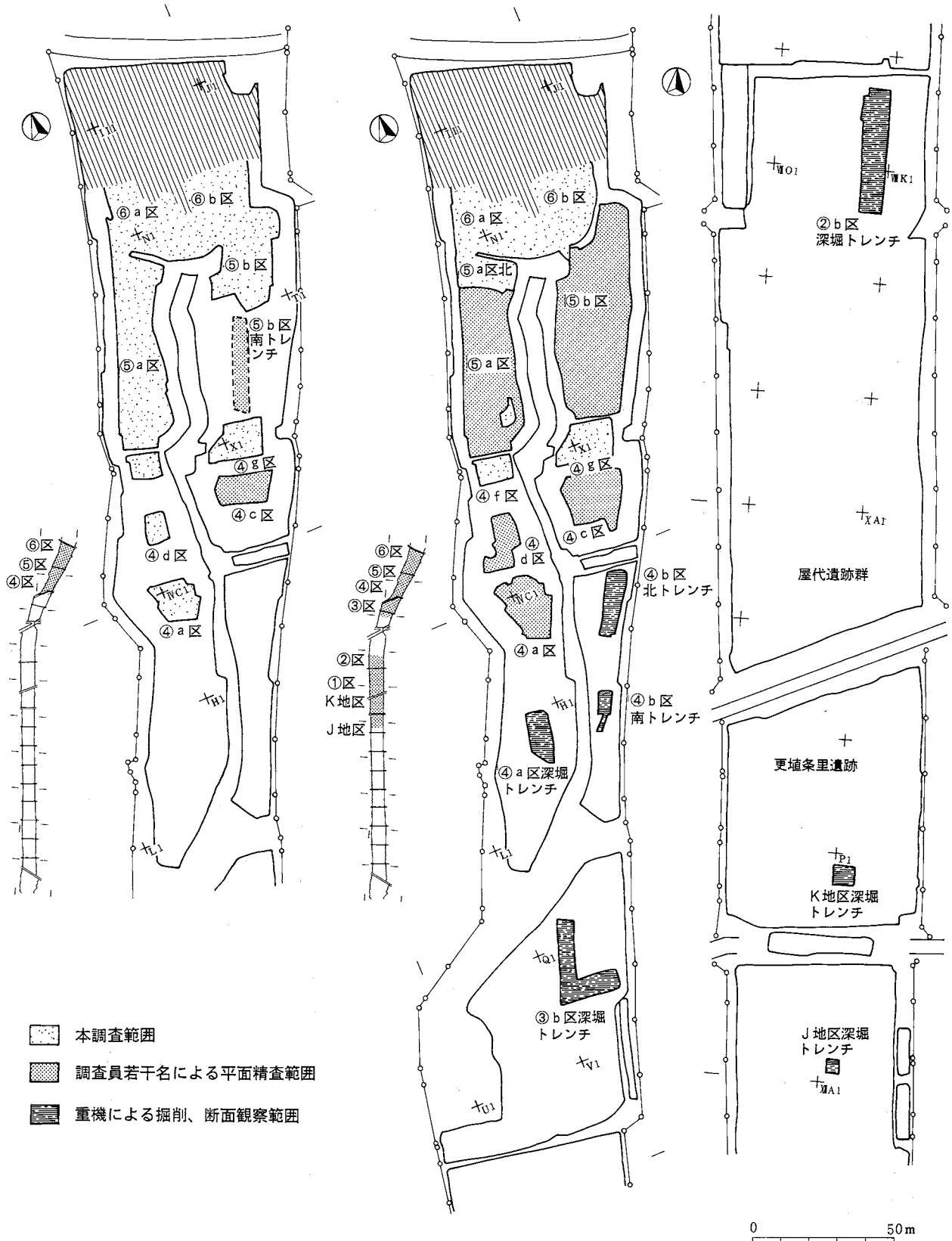
XV層、XIV-3層検出遺構個別図 (屋代遺跡群⑤ b 区)

1. XIV層 調査区設定図

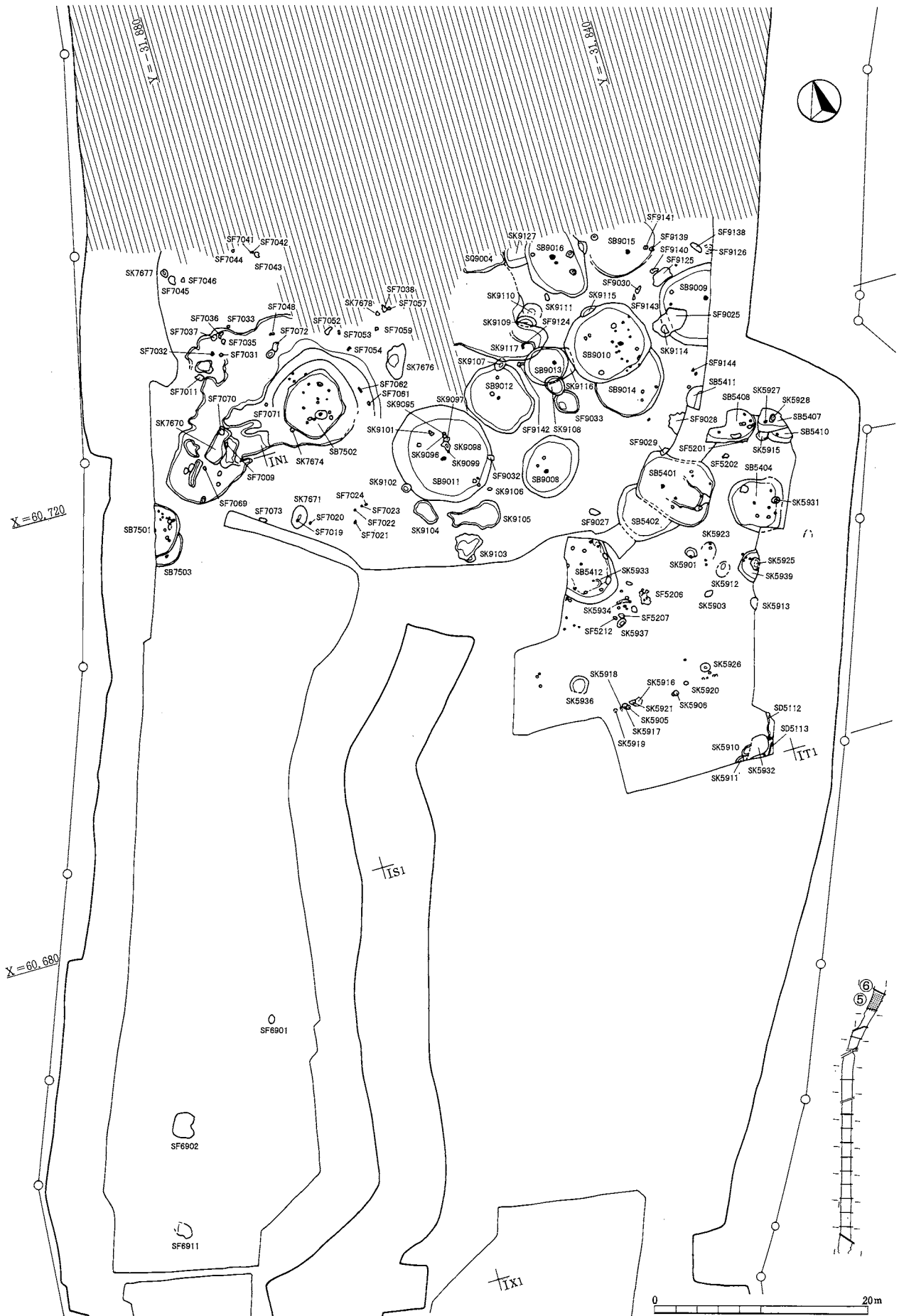
(屋代遺跡群④~⑥区)

2. XIII層 調査区設定図

(更埴条里遺跡J地区~屋代遺跡群⑥区)

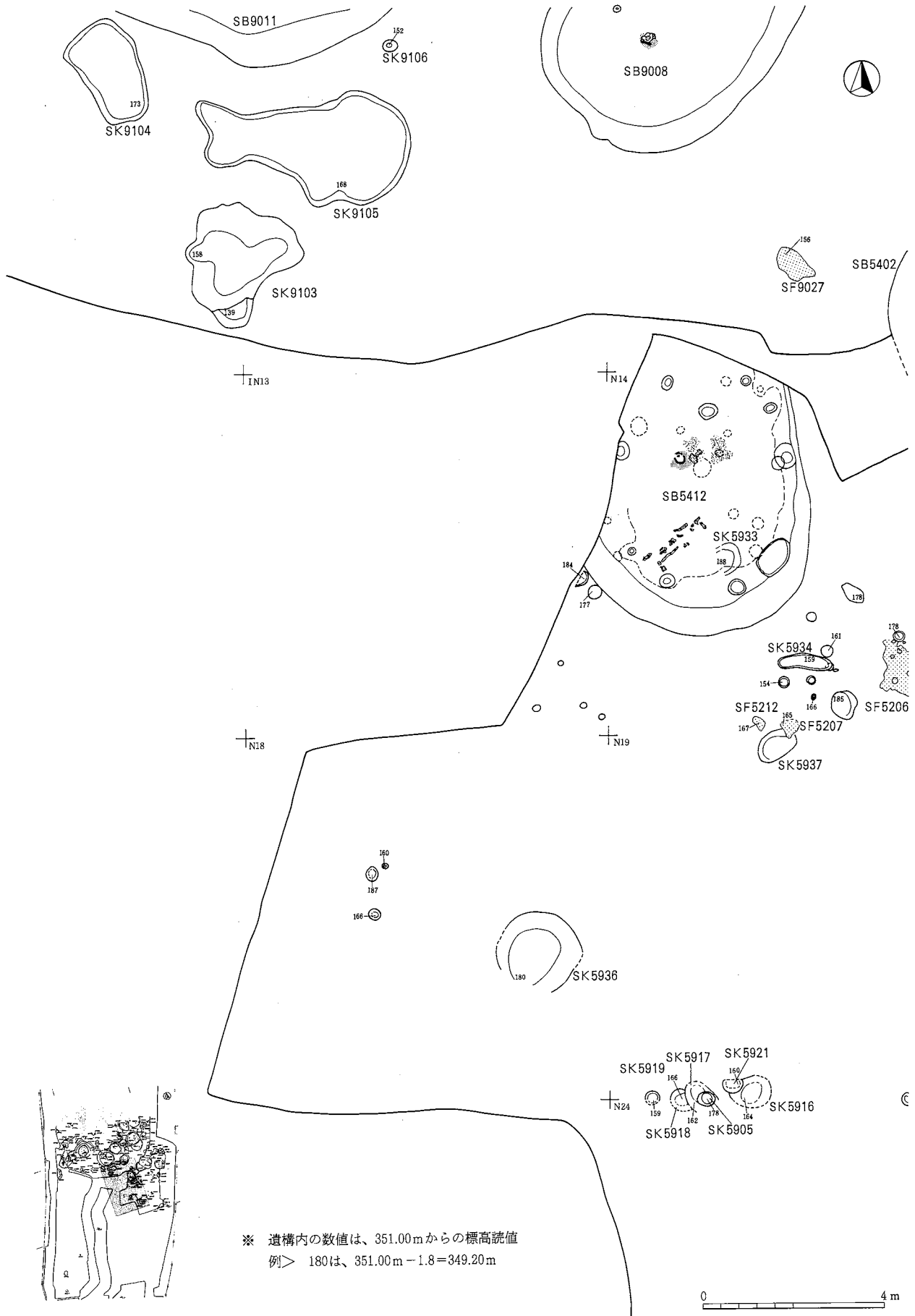


XIV層、XIII層調査区設定図



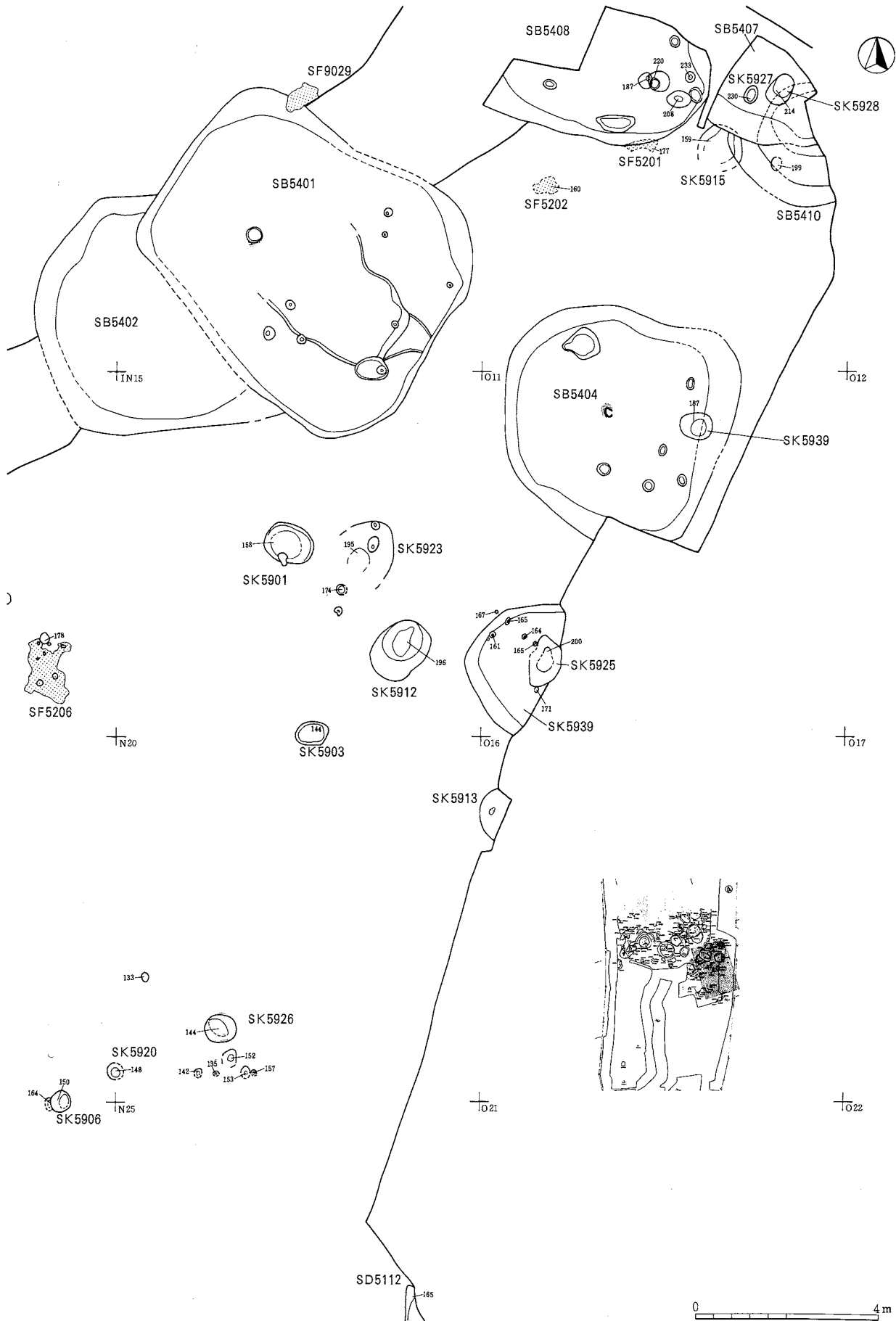
XIV-1・2層検出遺構分布図(屋代遺跡群⑤・⑥区)

図版10

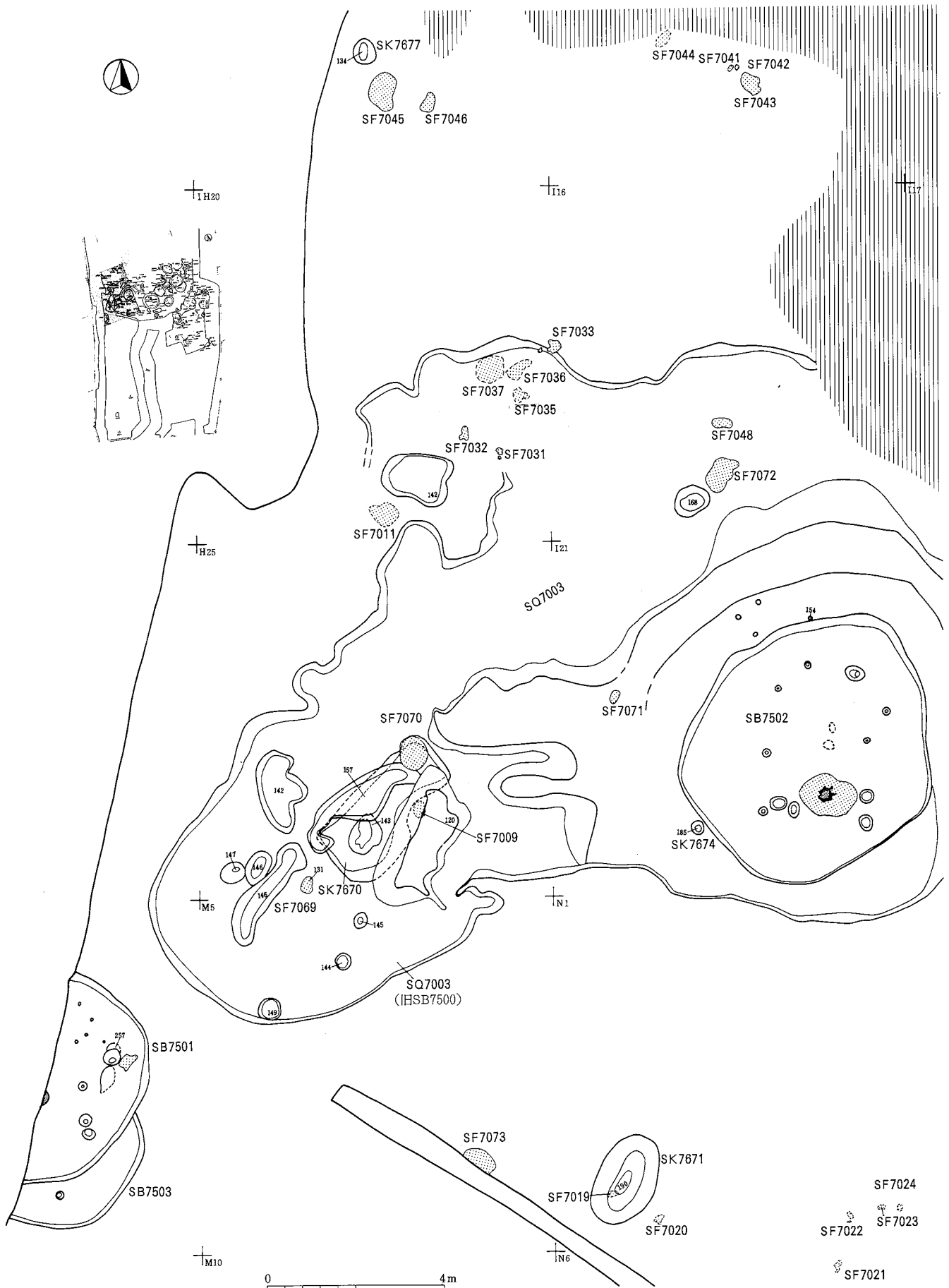


※ 遺構内の数値は、351.00mからの標高読値
 例> 180は、351.00m - 1.8 = 349.20m

XIV-1・2層集落遺構割付図 1 (屋代遺跡群㊸b・㊸b区)



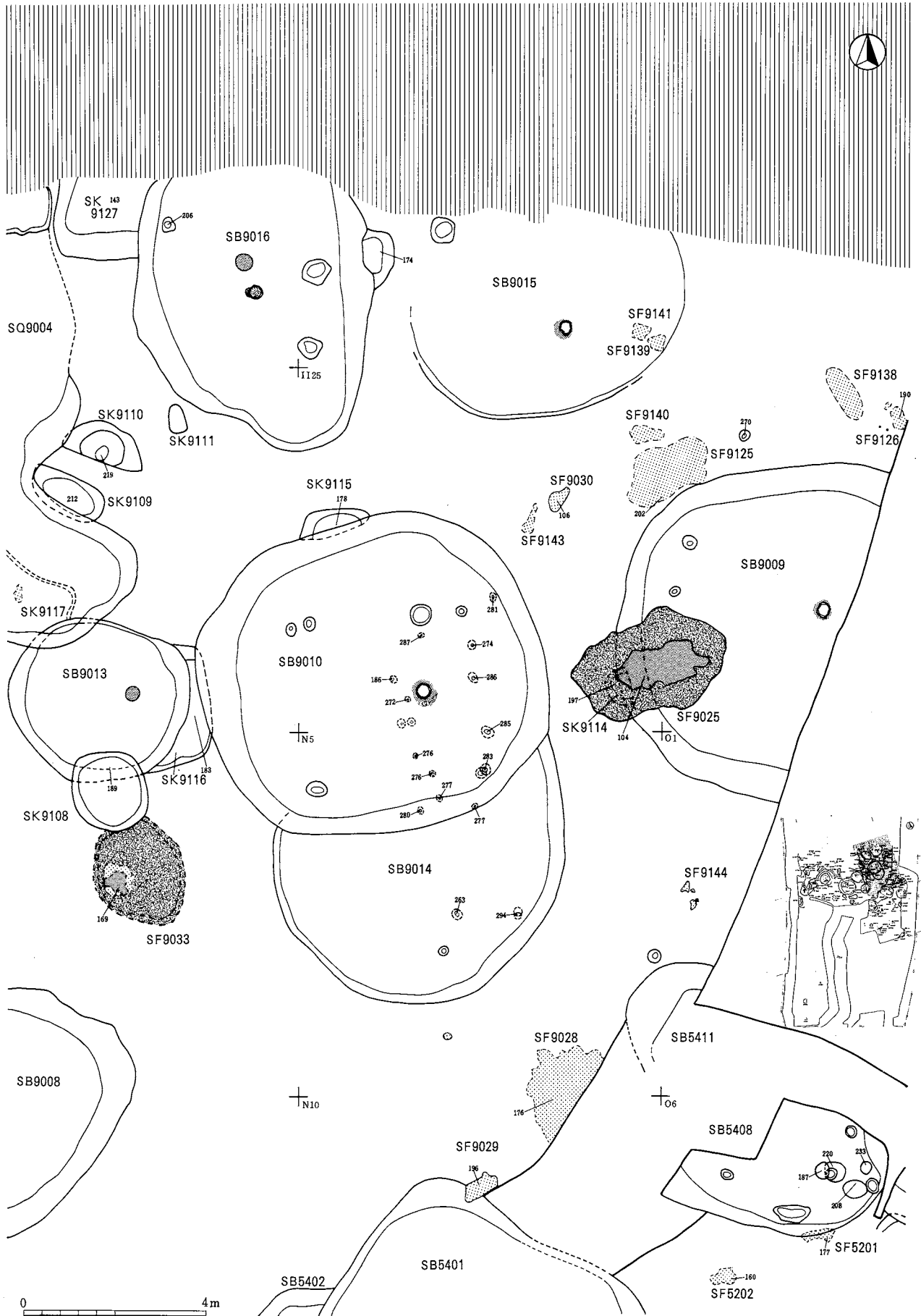
XIV-1・2層集落遺構割付図 2 (屋代遺跡群㊸b区)



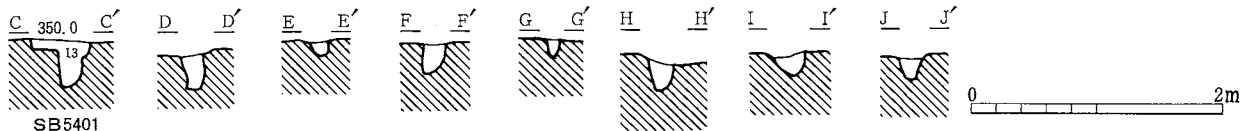
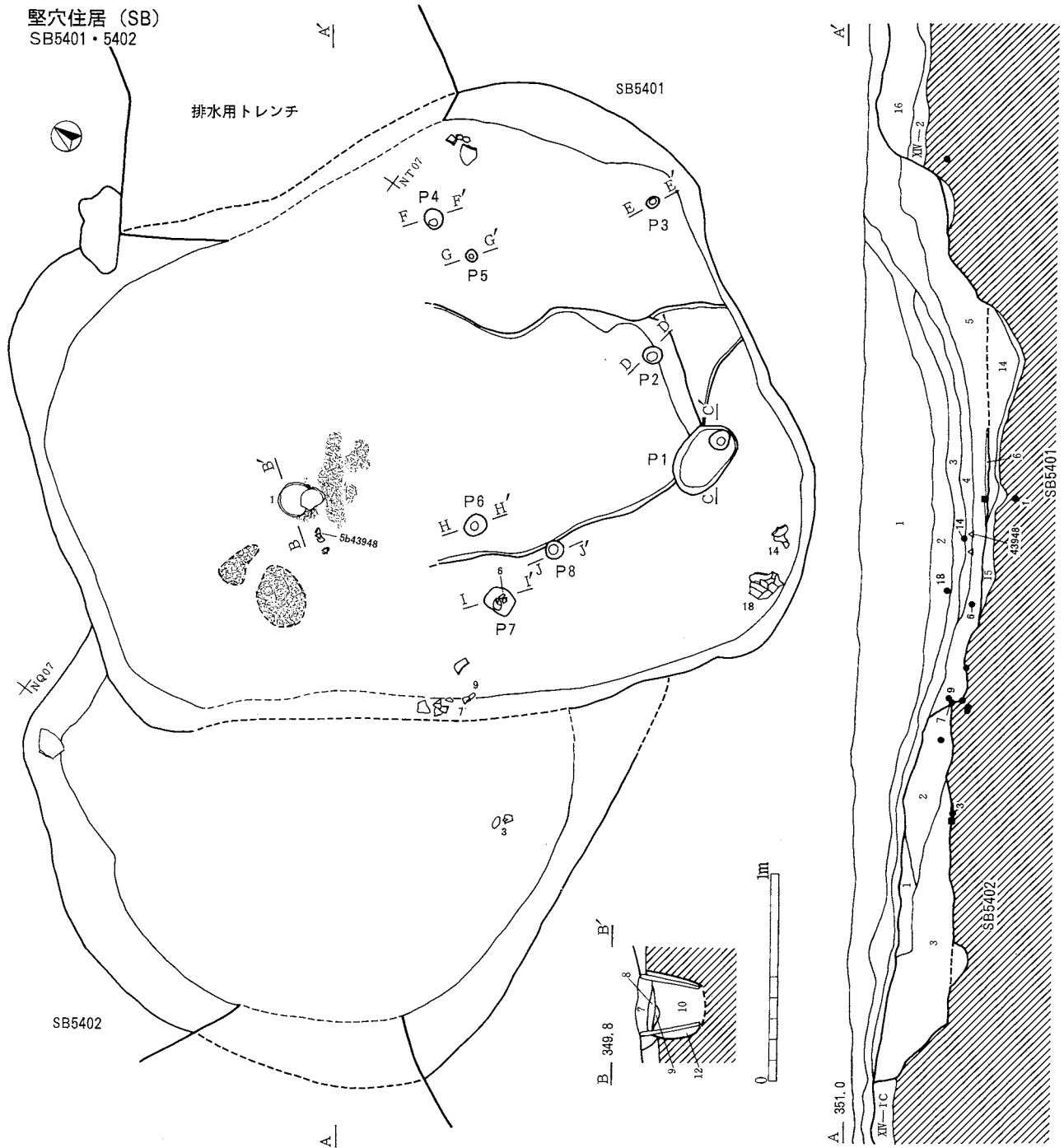
XIV-1・2層集落遺構割付図 3 (屋代遺跡群⑥a区)



XIV-1・2層集落遺構割付図 4 (屋代遺跡群㊸b区)



XIV-1・2層集落遺構割付図 5 (屋代遺跡群⑤b・⑥b区)



SB5401

1. XIII-3層
2. XIV-1a上層 本来のXIV-1a層に比ベシルト質
3. XIV-1a層
4. XIV-1b層
5. 暗灰黄褐 (2.5Y4/2) 砂質シルト。粘性弱、しまり有。下部に炭化物集中有
6. 床面炭化物層
7. 暗灰黄褐 (2.5Y4/2) 粘性やや有、しまり強。硬くしまる
8. 黒褐 (2.5Y4/2) 粘性、しまり有
9. 極暗赤褐 (5YR2/3) 火床
10. 暗褐土、灰褐土ブロック混在、焼土混入。しまり強
11. 焼土
12. 掘方

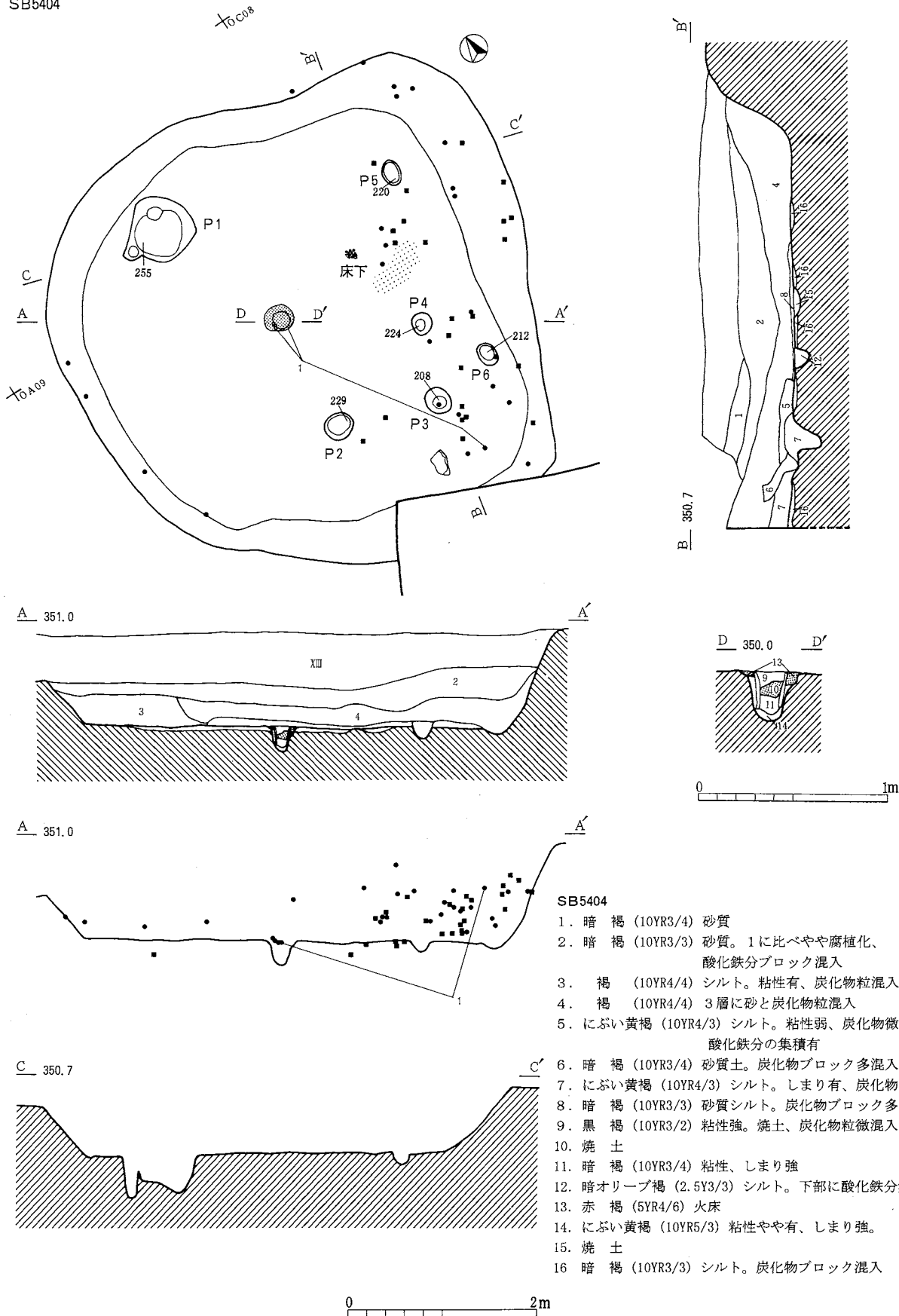
13. 灰黄褐 (10YR4/2) 砂質土、マンガン集積しグライ化するなど検出困難
14. 5層に類似し、しまりさらに強
15. 14に炭化物混入
16. XIV-1c層に類似、一部周堤か?

SB5402

1. にぶい黄褐 (10YR4/3) 粘性、しまり有。粘土ブロック少混入
 2. 灰黄褐 (10YR4/2) 粘性有、しまり1層より弱。焼土粒微混入
 3. にぶい黄褐 (10YR4/3) 粘性、しまり弱。砂質土と粘性土がブロック状に混在
- 床 XIV-3層との層裏面を床とし、硬くしまっている。

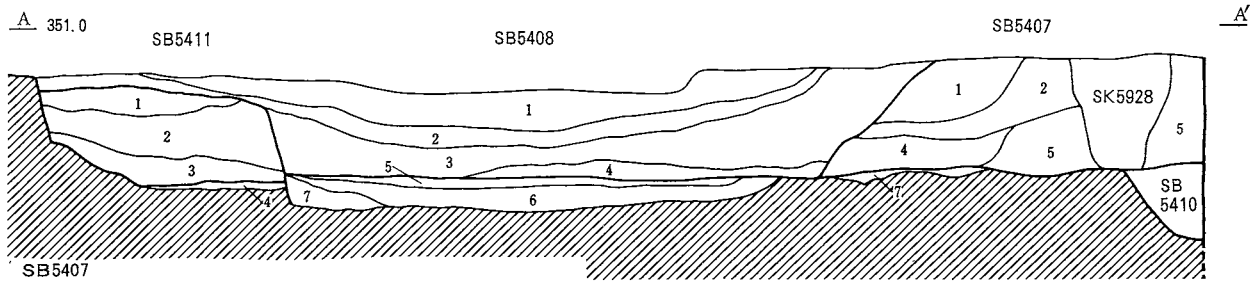
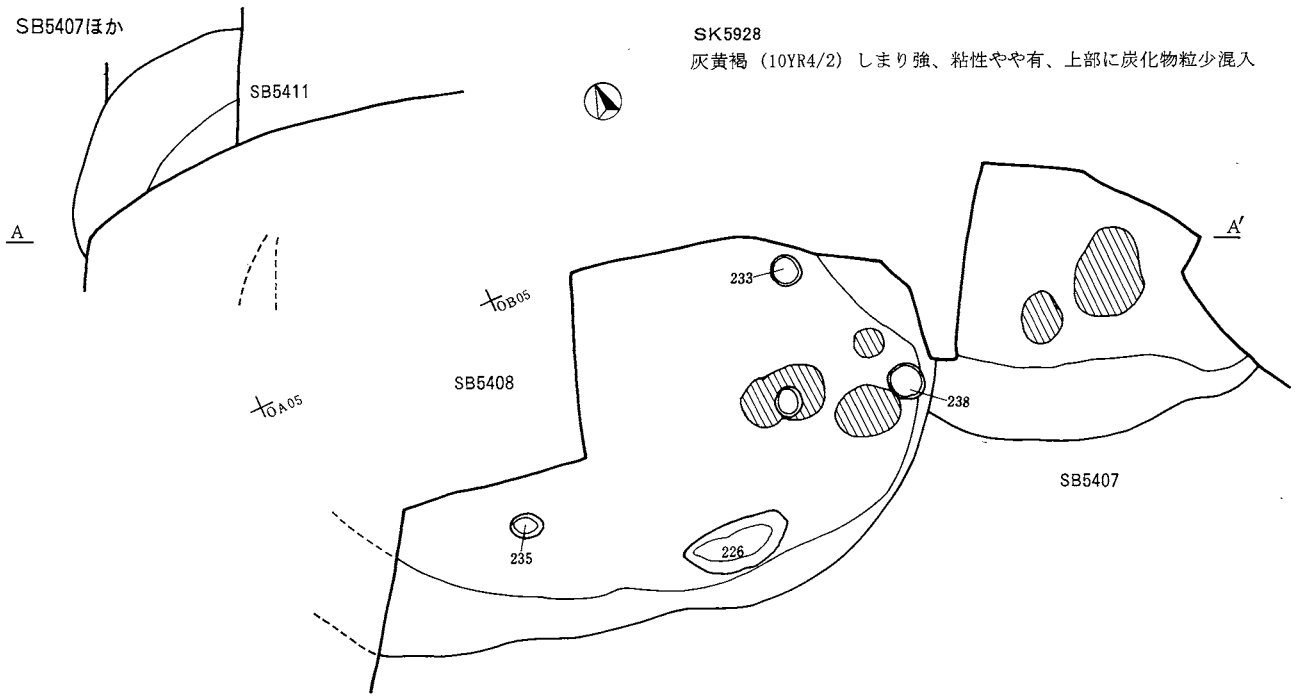
XIV-1・2層検出竪穴建物跡個別図1 (屋代遺跡群⑤b区)

SB5404



- SB5404
1. 暗 褐 (10YR3/4) 砂質
 2. 暗 褐 (10YR3/3) 砂質。1 に比べやや腐植化、酸化鉄分ブロック混入
 3. 褐 (10YR4/4) シルト。粘性有、炭化物粒混入
 4. 褐 (10YR4/4) 3層に砂と炭化物粒混入
 5. にぶい黄褐 (10YR4/3) シルト。粘性弱、炭化物微混入、酸化鉄分の集積有
 6. 暗 褐 (10YR3/4) 砂質土。炭化物ブロック多混入
 7. にぶい黄褐 (10YR4/3) シルト。しまり有、炭化物粒微混入
 8. 暗 褐 (10YR3/3) 砂質シルト。炭化物ブロック多混入
 9. 黒 褐 (10YR3/2) 粘性強。焼土、炭化物粒微混入
 10. 焼 土
 11. 暗 褐 (10YR3/4) 粘性、しまり強
 12. 暗オリーブ褐 (2.5Y3/3) シルト。下部に酸化鉄分集積
 13. 赤 褐 (5YR4/6) 火床
 14. にぶい黄褐 (10YR5/3) 粘性やや有、しまり強。
 15. 焼 土
 16. 暗 褐 (10YR3/3) シルト。炭化物ブロック混入

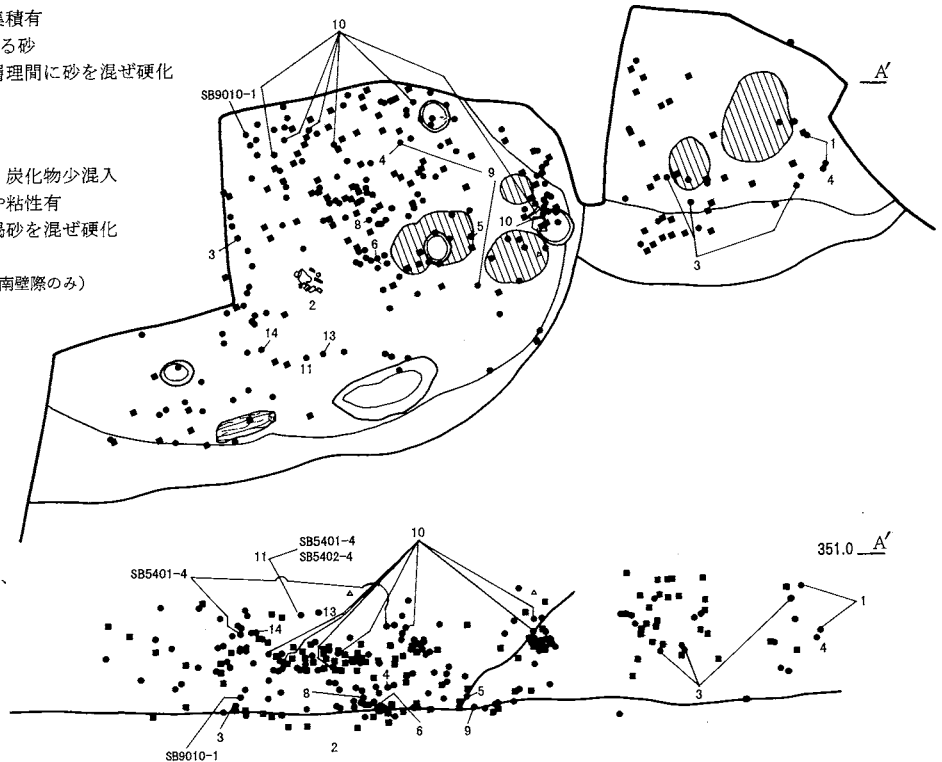
XIV-1・2層検出竪穴建物跡個別図2 (屋代遺跡群⑤b区)



- SB5407
1. におい黄褐 (10YR5/3) 粘性弱、しまり強。褐灰土多混入
 2. 褐 (10YR4/4) シルト質細砂
 3. -
 4. XIV-2層に類似、炭化物少混入
 5. 灰黄褐 (10YR4/2) 砂質、酸化鉄分集積有
 6. 褐 (10YR4/4) XIV-2層に類似する砂
 7. におい黄褐 (10YR4/3) しまり強。層間に砂を混ぜ硬化

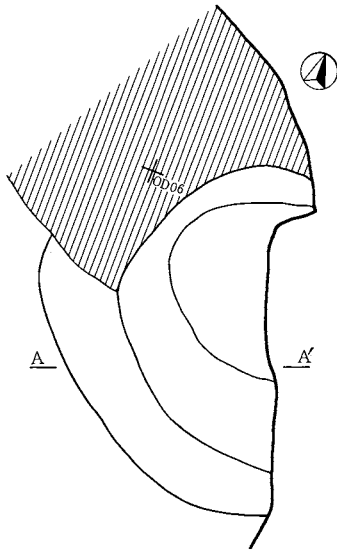
- SB5408
1. XIII層
 2. 灰黄褐 (10YR4/2) グライ化激しい。炭化物少混入
 3. 4. 灰黄褐 (10YR4/2) 2層よりやや粘性有
 5. におい黄褐 (10YR4/3) シルトに黄褐砂を混ぜ硬化
 6. 黒 褐 (2.5Y3/1) 粘性弱、しまりやや有。炭化物粒微混入 (南壁際のみ)
 7. オリーブ黒 (7.5Y3/1) 粘性弱、しまり有。6より砂質、炭化物粒微混入

- SB5411
1. 暗オリーブ褐 (2.5Y3/3) 砂質。粘性弱、しまりやや有、炭化物、焼土粒少混入
 2. 1より砂減。炭化物粒少、焼土微、部分的に粘土ブロック混入
 3. 色調同上。XIV-1c層中の粗砂多混入、炭化物粒微混入
 4. 黄 灰 (2.5Y4/1) XV層上面に砂を混ぜ硬化。炭化物粒微混入

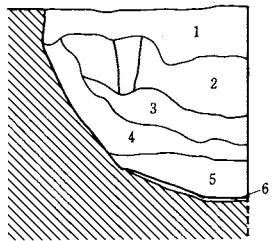


XIV-1・2層検出竪穴建物跡個別図3 (屋代遺跡群⑤b区)

SB5410



A 351.0 A'

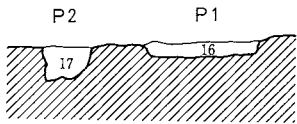


SB5410

1. 褐 (10YR4/4) 砂質シルト。灰褐色ブロック多混入
2. 暗褐 (10YR3/4) 1層より粘性、しまり有。酸化鉄分集積多
3. 2より砂質で、粘性弱。しまり強
4. 暗褐 (10YR3/3) 砂質。粘性、しまり有
5. 掘方
6. 灰黄褐 (10YR4/2) しまり強

第1床面検出ピット

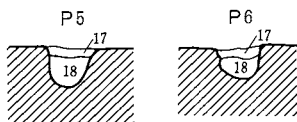
D 350.5 D'



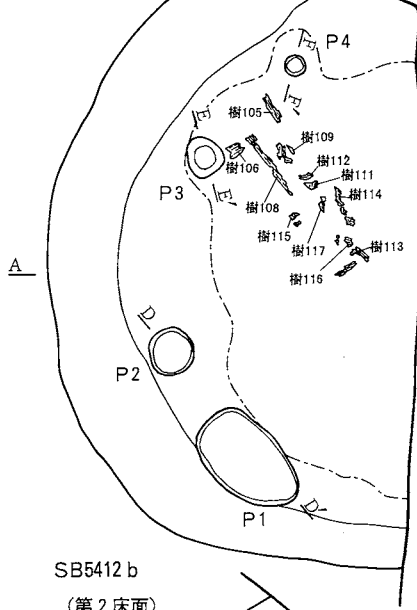
E 350.5 E' F 350.5 F'



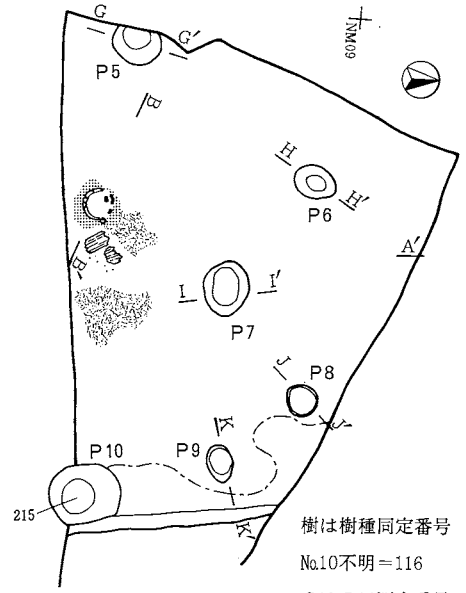
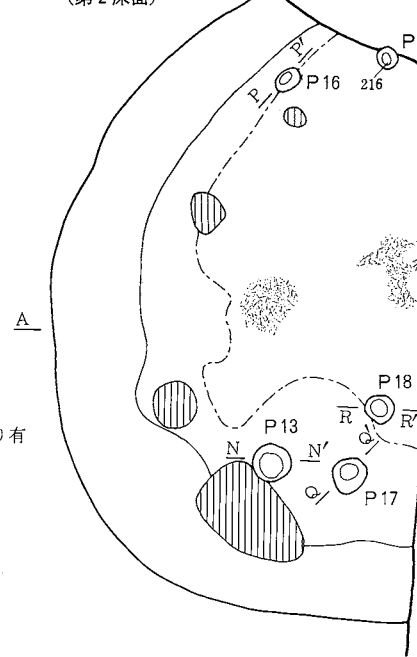
G 350.5 G' H 350.5 H'



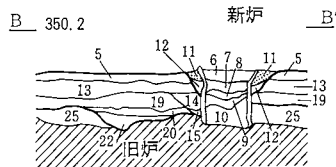
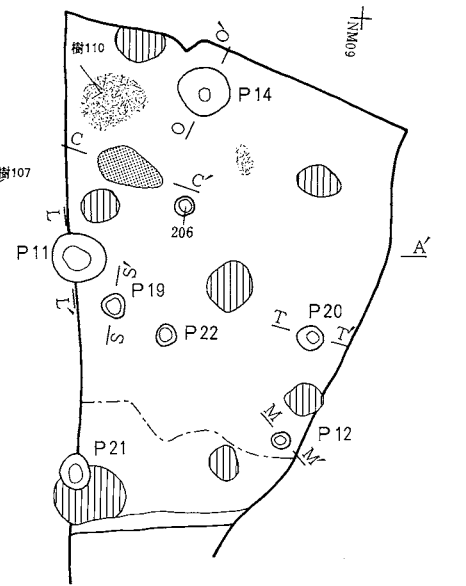
SB5412 a
(第1床面)



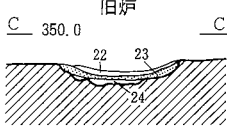
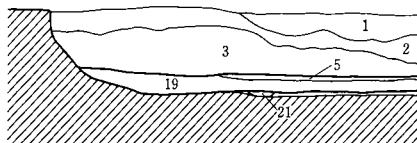
SB5412 b
(第2床面)



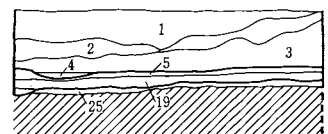
樹は樹種同定番号
No.10不明=116
CはC14測定番号。



A 351.0

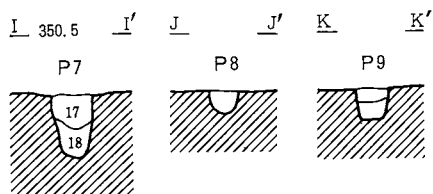


C 350.0

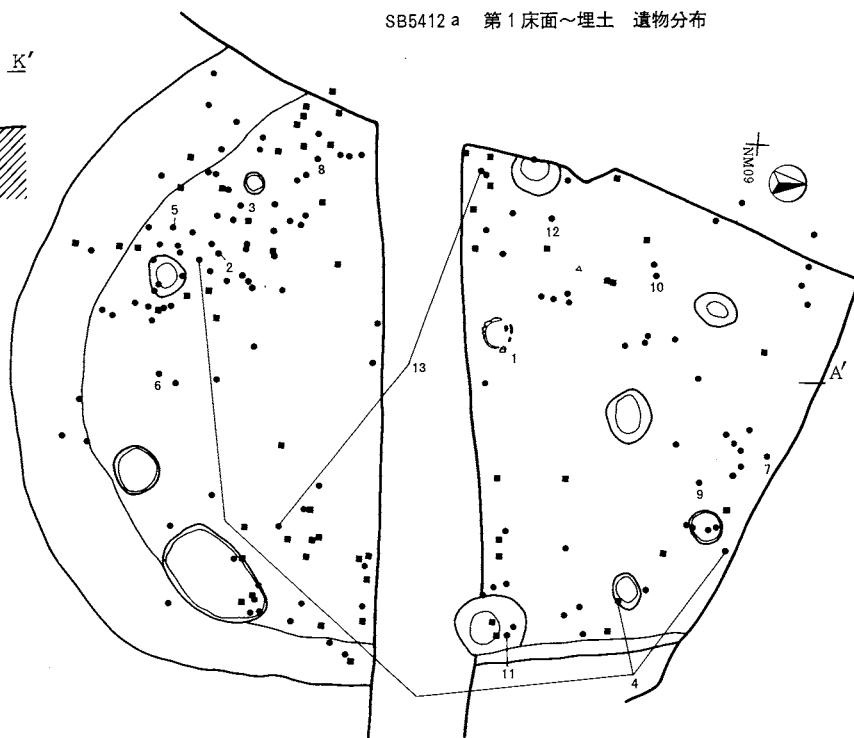
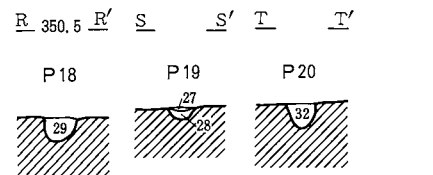
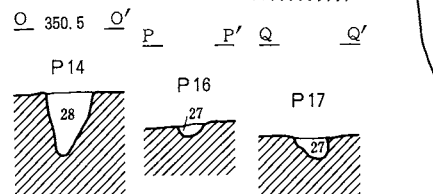
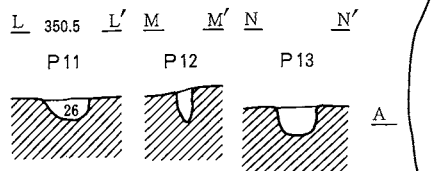


0 2m

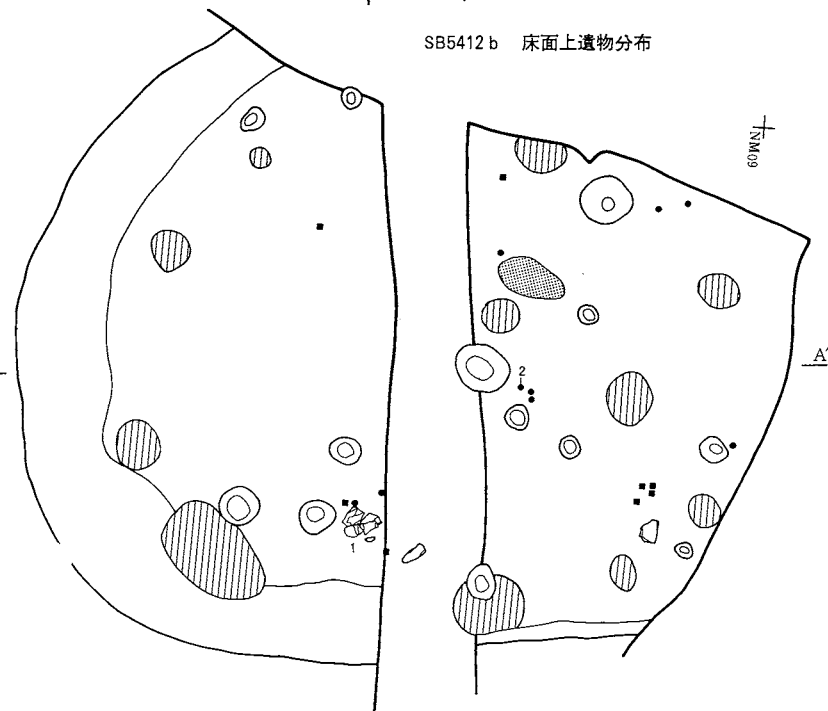
SB5412 a 第1床面~埋土 遺物分布



第2床面 検出ピット



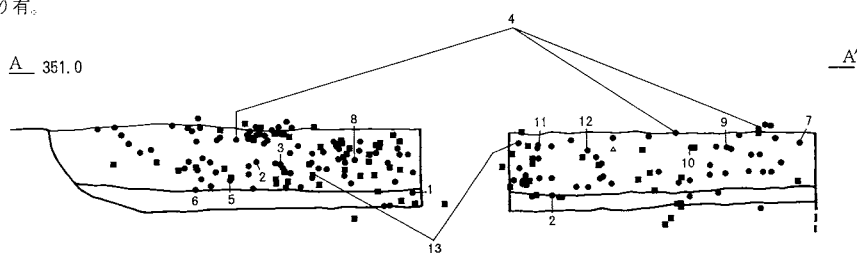
SB5412 b 床面上遺物分布



SB5412

1. 暗オリーブ褐 (2.5Y3/3) シルト。
粘性、しまり有
2. 褐 (10YR4/4) 砂質シルト。
XIV-1c層に類似し、部分的に硬い。炭化物粒少混入
3. 褐 (10YR4/4) シルト質砂。
粘性弱、しまりやや有
4. 炭化物層 炭化物・灰に焼土少混入
5. にぶい黄褐 (10YR4/3) しまり強。
XV層上面を砂で固めている
6. 色調同上 シルト。粘性、しまり有
7. 6に灰を多混入
8. 灰層 焼土微混入
9. 暗赤褐 (5YR3/3) 火床
10. 暗褐 (10YR3/3) 炭化物と灰の層
11. にぶい赤褐 (5YR4/4) 焼土
12. 黒褐 (5YR3/1) 焼土 13. -
14. 褐 (10YR4/4) 粘性、しまり有。
15. 褐 (10YR4/4) 上部堅固。焼土少混入
16. にぶい黄褐 (10YR4/3) 粘性やや有、しまり強。褐灰土ブロック混入
17. 褐 (10YR4/4) 細砂。粘性弱、しまり有
18. にぶい黄褐 (10YR4/3) 粘性、しまり有。
褐灰土ブロック少混入
19. -
20. 15層に類似するが、焼土含まず
21. 炭化物層
22. 黒 (10YR2/1) 炭化物粒
23. にぶい赤褐 (5YR4/4)
硬くしまった火床
24. 暗赤褐 (5YR3/4) 焼土
25. 灰黄褐 (10YR4/2) 硬くしまる。
にぶい黄褐土ブロック混入
26. 暗褐 (10YR3/3) 粘性有、しまり弱。炭化物、焼土粒微混入
27. にぶい黄褐 (10YR4/3) 粘性有。マンガン集積
28. 黒褐 (2.5Y3/2) 粘性有、しまり強。
29. 褐 (10YR4/4) 粘性やや有、しまり弱
30. 灰黄褐 (10YR4/2) 砂質シルト。粘性、しまりやや有。炭化物粒少、焼土微混入

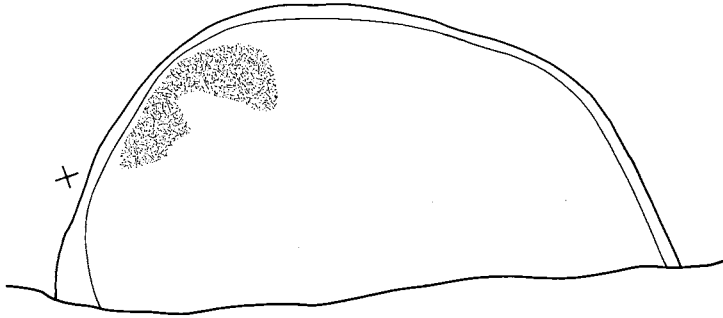
A 351.0



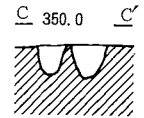
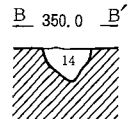
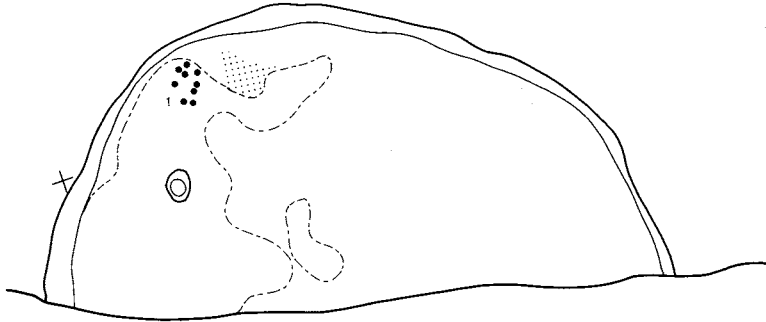
XIV-1・2層検出竪穴建物跡個別図5 (屋代遺跡群⑤b区)

SB7501・7503

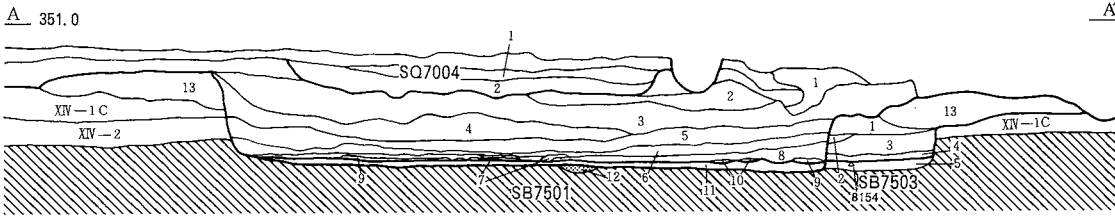
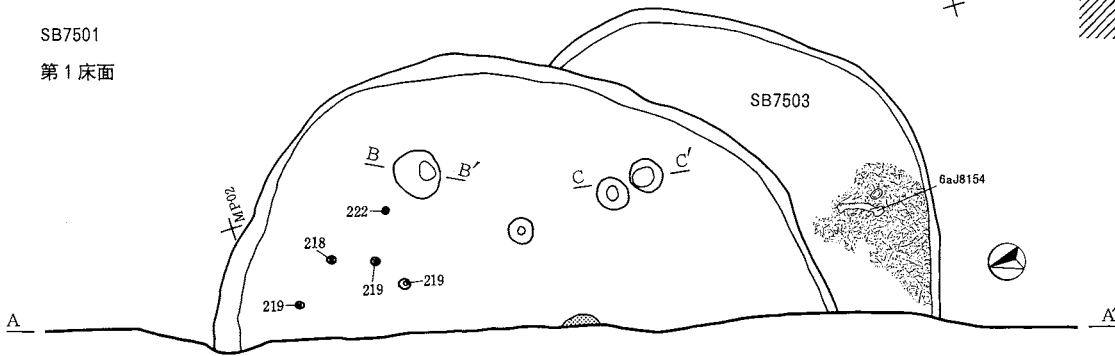
SB7501
第3床面



SB7501
第2床面



SB7501
第1床面



SQ7004

1. 灰黄褐 (10YR4/2) XIV-1a層土と混在、炭化物粒微混入
2. 1層に比べ炭化物、焼土など多混入。特に下部に焼土

SB7501

1. 砂
2. 灰黄褐 (10YR4/2) シルト。炭化物多混入
3. オリーブ褐 (2.5Y4/3) 粘性有、しまり弱。炭化物粒微混入
4. オリーブ褐 (2.5Y4/1) 粘性弱、しまり有。炭化物粒微混入
5. オリーブ褐 (2.5Y4/1) シルトと砂混在。粘性弱、しまり有、炭化物粒微混入
6. 5に比べさらにしまりが強くなる
7. 炭化物層
8. 6に類似し、6との境に貼床と炭化物層
9. 炭化物層
11. 貼床
12. 焼土
13. XIV-1b層、1c層に比べ明るい。
14. 灰 (5Y4/1) シルト。粘性有、しまり弱。炭化物粒多混入

SB7503

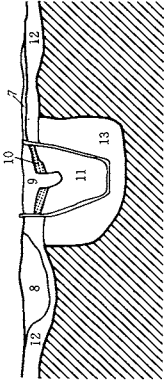
1. オリーブ褐 (2.5Y4/6) シルトと細砂。粘性、しまりやや有。炭化物粒微混入
2. 1層に比べ粘性弱く、しまり強。
3. しまりさらに強くなる。炭化物粒微混入
4. オリーブ褐 (2.5Y4/1) シルトと細砂混在。粘性弱、しまり強、炭化物微混入
5. 4層よりもしまり強。炭化物微混入

XIV-1・2層検出竪穴建物跡個別図6 (屋代遺跡群⑥a区)

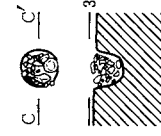
SB7502



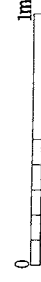
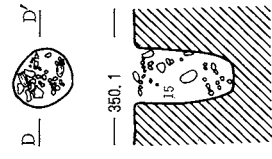
B_ 350.20



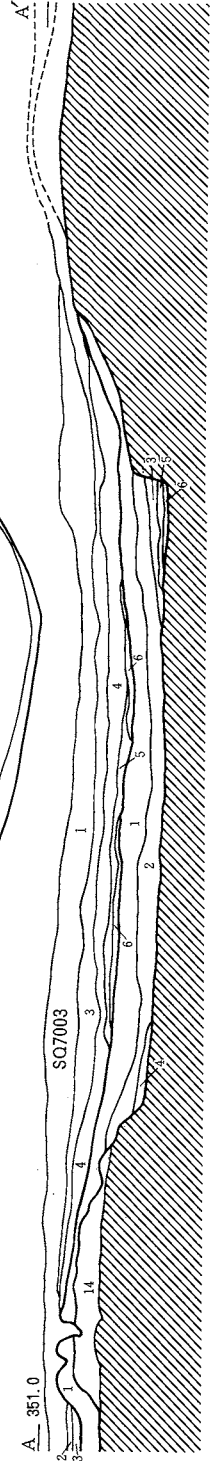
P12



P13



※ 柱穴断面は底部に達せず。



XIV-1・2層検出竪穴建物跡個別図7 (屋代遺跡群㊸a区)

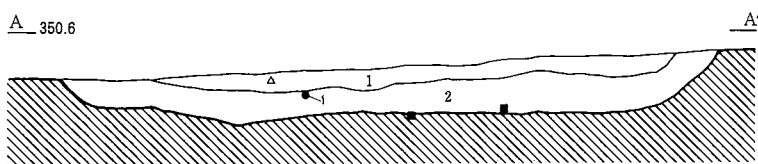
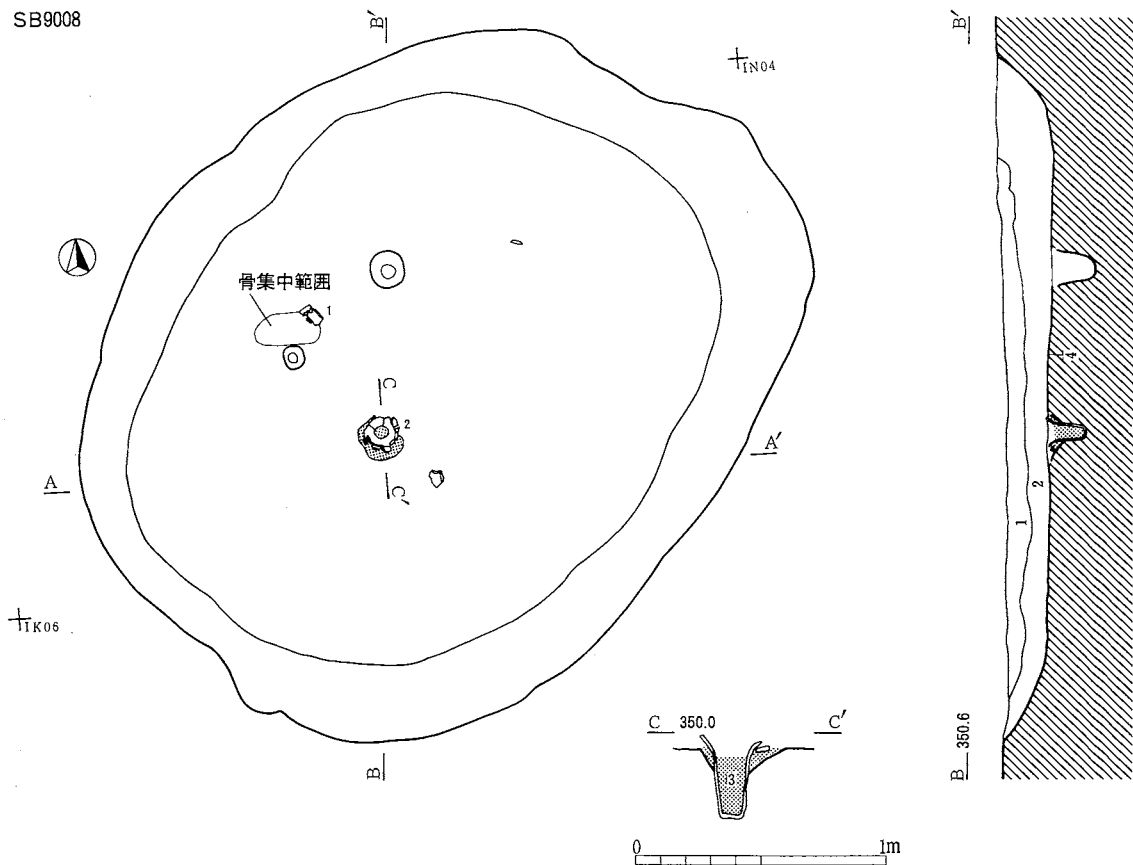
SQ7003

1. 灰オリーブ (7.5YR4/2) シルト。粘性弱、しまり有。炭化物ブロック多、焼土粒、灰混入
2. 灰オリーブ～オリーブ灰 (5Y5/2～10YR4/2) XIV-1b層に類似
3. 灰オリーブ (7.5Y4/2) 1層より炭化物多混入、焼土粒多混入
4. 3層に類似し、底部に焼土面を形成。灰、焼骨混入
5. 灰オリーブ (7.5Y4/2) 粘性、しまり有。炭化物極多混入、焼土粒、焼骨、灰混入
6. 灰オリーブ (7.5Y4/2) XIV-1b層に炭化物や焼土粒多混入

SB7502

1. XIV-1b層
2. 灰 (7.5Y4/1) 粘性有、しまり有。炭化物粒混入
3. 灰～灰オリーブ (7.5Y4/1～4/2) 粘性弱、しまり有。炭化物粒微混入
4. 灰 (7.5Y4/1) 1層よりしまり弱く、炭化物が減少
5. 灰～灰オリーブ (7.5Y4/1～4/2) 粘性弱、しまり有
6. 5に類似し、炭化物粒微混入
7. オリーブ黒 (5Y3/1) 炭化物粒、焼土粒混入
8. 焼土 床土と混在
9. 赤褐 (5YR4/6) 焼土
10. 灰～灰オリーブ (7.5Y4/1～4/2) シルト
11. 灰オリーブ (5Y5/2～4/2) 粘性弱、しまり強
12. 灰オリーブ (5Y4/2) シルト。粘性有、しまり弱。炭化物粒微混入
13. 灰～灰オリーブ (7.5Y5/2～4/2) 細砂。シルト微混入、粘性弱、しまり有。炭化物粒混入
14. XIV-1c層類似
15. 灰オリーブ 炭化物粒微混入、小礫多混入

SB9008

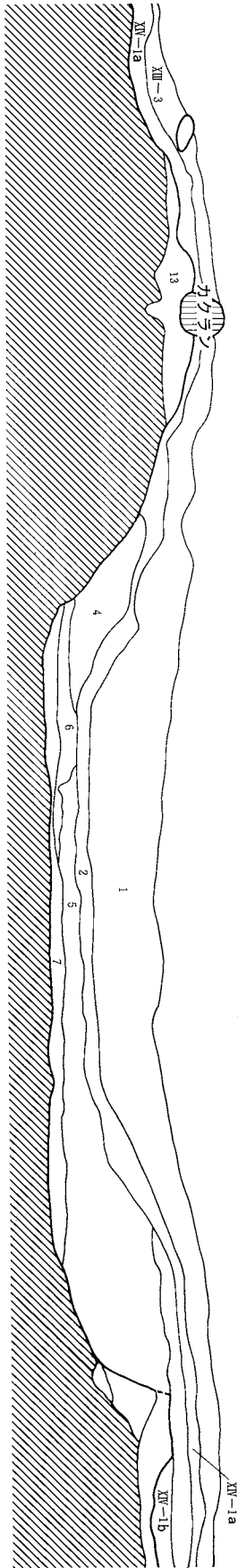


SB9008

1. XIV-1b層の流れ込み
2. XIV-1c層に炭化物粒を混入
3. 焼土
4. 層理面に細砂を混ぜ固めている

XIV-1・2層検出竪穴建物跡個別図8 (屋代遺跡群⑥b区)

SB9009

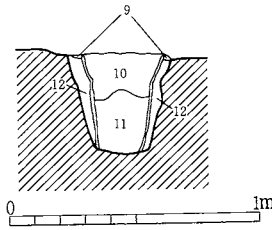


SB9009

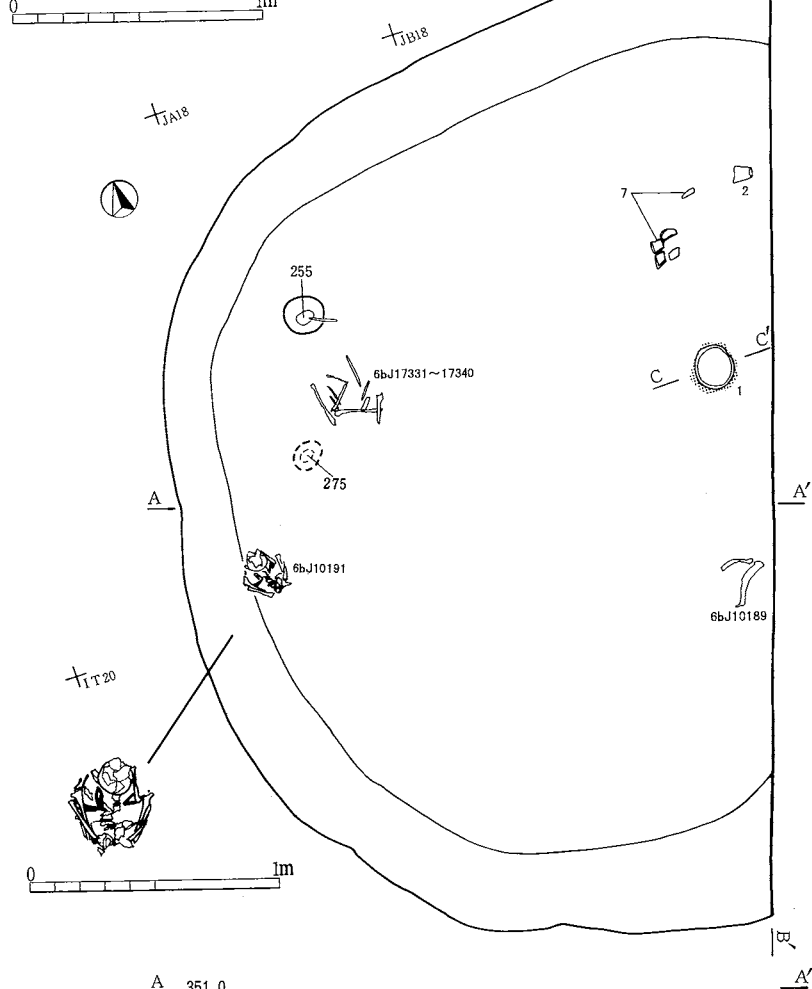
1. 暗灰黄 (2.5Y4/2) XIII-3層対応。シルト。炭化物等混入皆無
2. 黒 褐 (2.5Y3/1) XIV-1a層対応。炭化物等混入皆無
3. 黒 褐 (2.5Y3/2) シルト。しまりやや弱、炭化物多混入
4. 5層よりやや明るい、黒褐土、褐灰土ブロック混入
5. 黒 褐 (2.5Y3/2) シルト。しまり強。炭化物微混入
6. 5層よりやや暗く、黒褐土ブロック多混入
7. 黒 褐 (2.5Y3/1) シルト。しまりやや弱、5層より黒い
8. 黒 褐 (2.5Y3/2) 5層類似。しまりやや弱、炭化物混入
9. 焼 土
10. 灰 (5Y4/1) 焼土粒微混入
11. 赤 褐 (5YR4/6) 焼土。灰混入
12. 黒 褐 (2.5Y3/2) シルト 炭化物微混入
13. XIV-1c層に類似

352.0

C 350.0

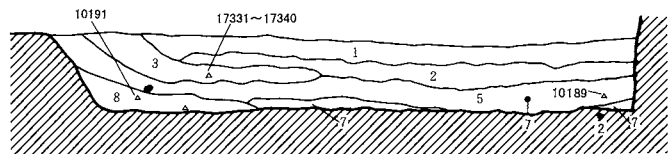


B



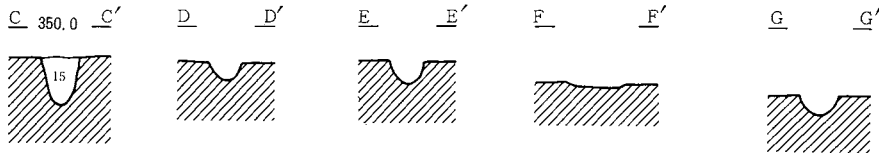
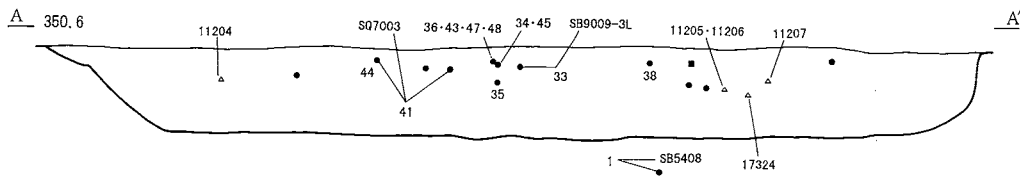
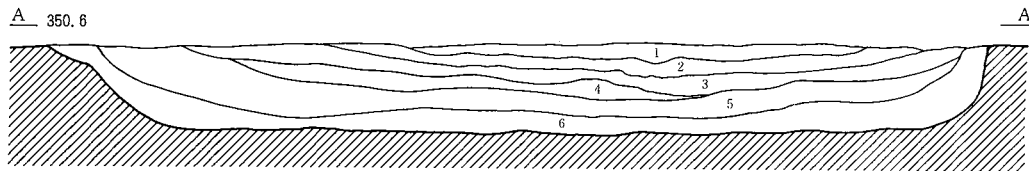
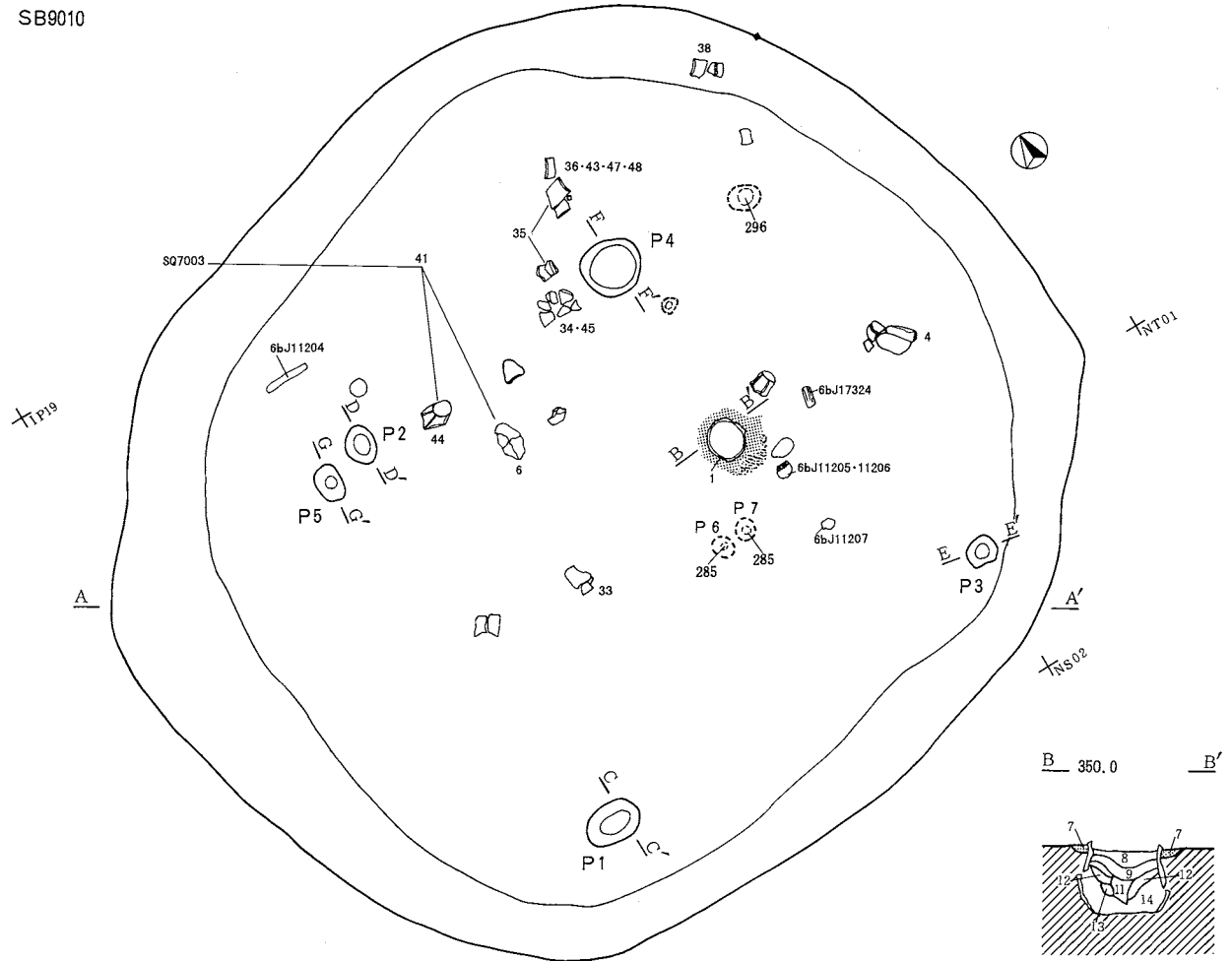
A 351.0

0 2m



XIV-1・2層検出竪穴建物跡個別図9 (屋代遺跡群⑥b区)

SB9010



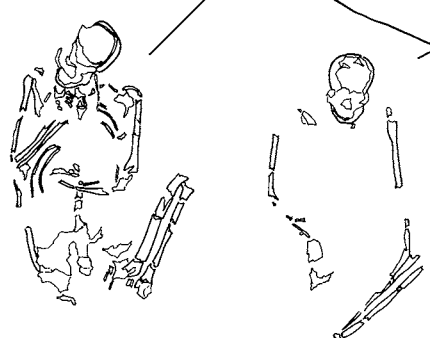
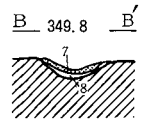
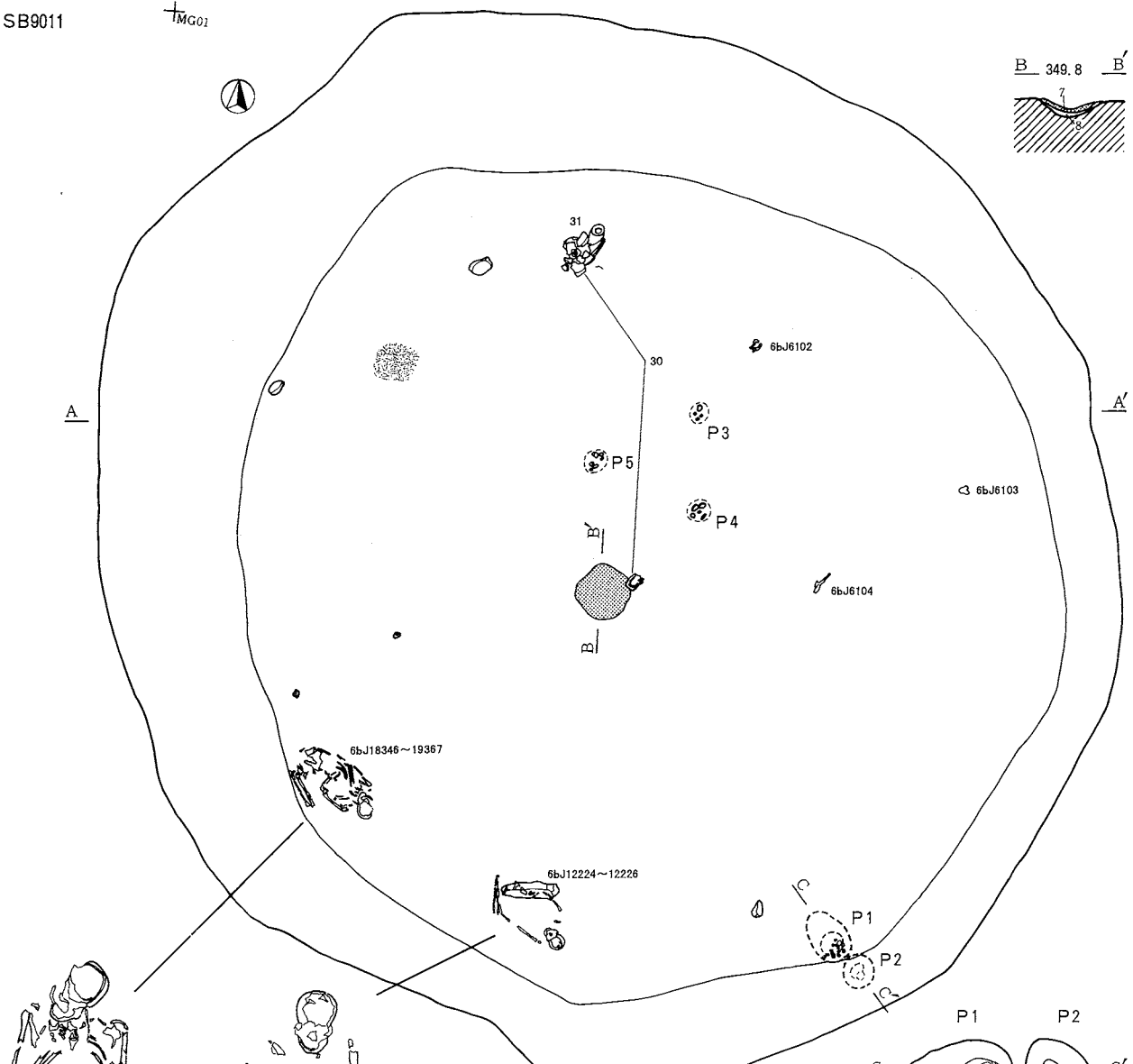
SB9010

- | | |
|---|---|
| <ul style="list-style-type: none"> 1. 黒 褐 (2.5Y3/2) 砂質 2. 1層に比ベシルト質になり暗褐色に近い 3. 黒 褐 (2.5Y3/2) シルト。しまり有、炭化物多、焼土混入 4. 黒 褐 (2.5Y3/1) シルト。しまり弱、炭化物多、焼土混入 5. 黒 褐 (2.5Y3/2) 4より明るい。炭化物多、焼土混入 6. 黒 褐 (2.5Y3/2) 砂質。炭化物微混入 7. 焼 土 8. オリーブ黒 (5Y3/2) 焼土粒混入 | <ul style="list-style-type: none"> 9. 灰 (5Y4/1) 焼土、炭化物、灰微混入 10. 灰 白 (5Y7/2) 灰層 11. 灰 白 (5Y7/2) 灰、炭化物片、焼土粒混入 12. 赤 褐 (5YR4/6) 焼土 13. 黒 褐 (5YR3/1) 焼土、炭化物片混入 14. 灰 (5Y4/1) シルト 15. 砂質土 炭化物多混入 P 6. 7 小礫充填 |
|---|---|

XIV-1・2層検出竪穴建物跡個別図10 (屋代遺跡群⑥b区)

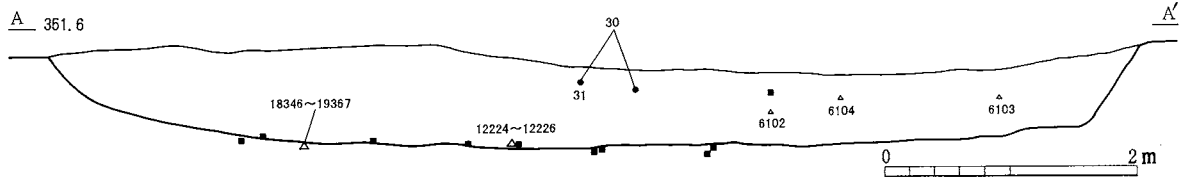
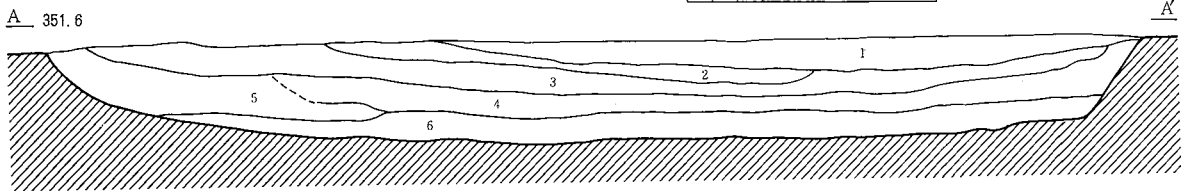
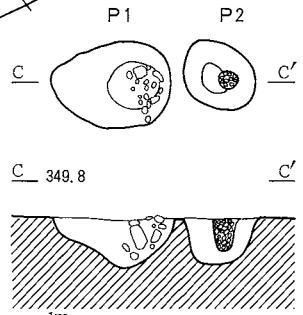
SB9011

TMG01



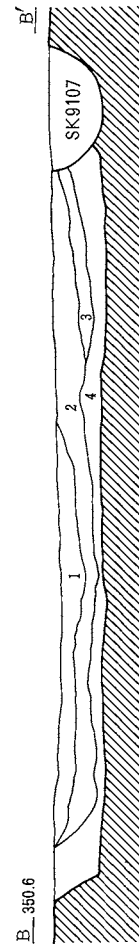
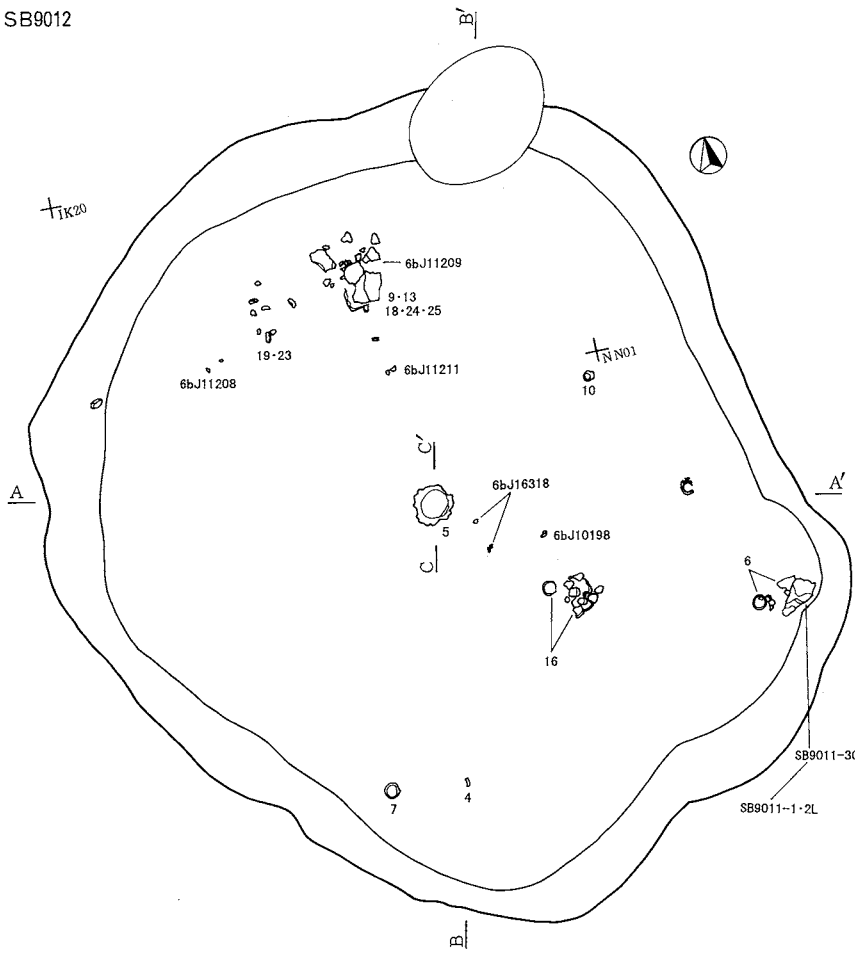
SB9011

1. XIV-1a層に類似。炭化物片多混入
2. XIV-1b層に有機物多混入
3. XIV-1b層土と1c層土混在、細砂混入
4. 細砂。しまり有。上部に炭化物混入
5. 細砂。しまり弱。
6. シルト。上部ほどしまり弱
7. 焼土
8. 硬化した焼土

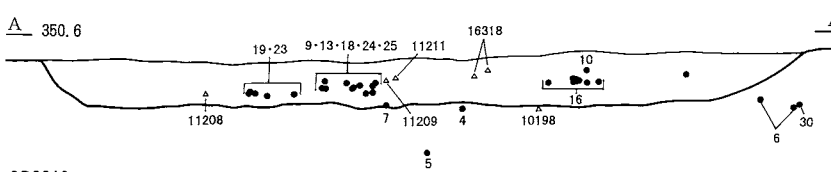
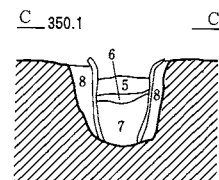
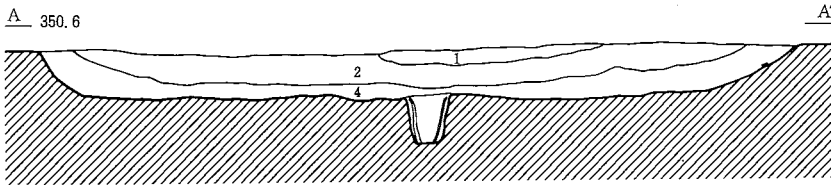


XIV-1・2層検出竪穴建物跡個別図11 (屋代遺跡群⑥b区)

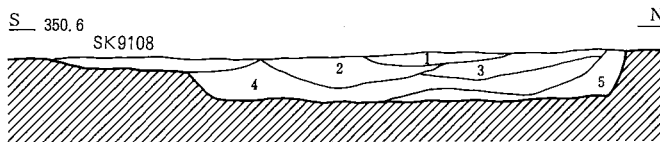
SB9012



- SB9012**
1. XIV-1b層類似
 2. XIV-1c層類似、炭化物片多混入
 3. 2層に比べやや炭化物減少
 4. XIV-1c層類似、炭化物片微混入
 5. 灰～オリブ黒 (5Y4/1～) 炭化物粒、焼土粒混入、灰多混入
 6. にぶい褐 (7.5YR3/3) 焼土ブロック
 7. 灰オリブ (-) シルト
 8. 埋藏炉掘方

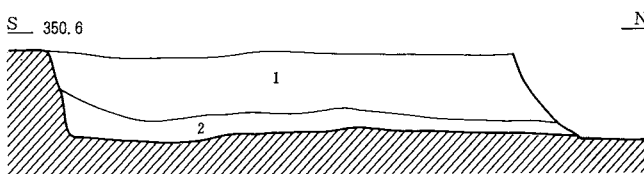


SB9013




- SB9013**
1. XIV-1b層類似
 2. XIV-1c層類似の細砂
 3. XIV-1c層類似の細砂で、炭化物片多混入
 4. XIV-1c層類似の細砂で、硬化
 5. -
 6. 焼土

SB9014

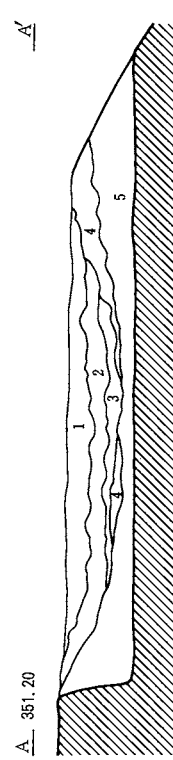
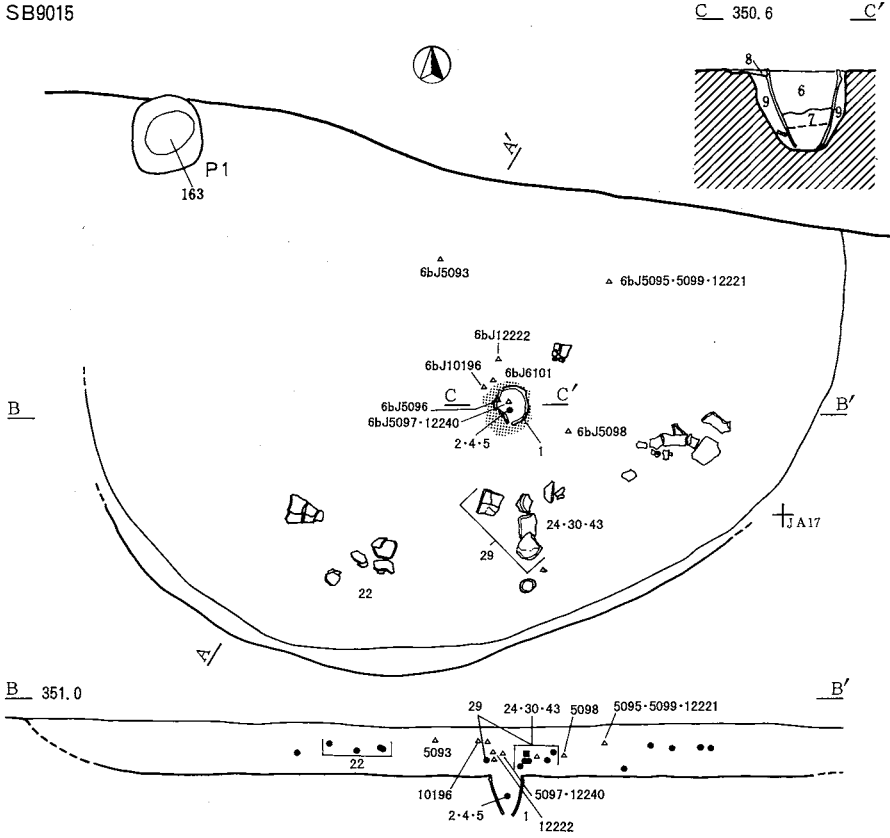


- SB9014**
1. 暗オリブ褐 (2.5Y3/3) 砂質。下部は硬くしまる
 2. 黒褐 (2.5Y3/1) 炭化物粒を多混入
 3. -



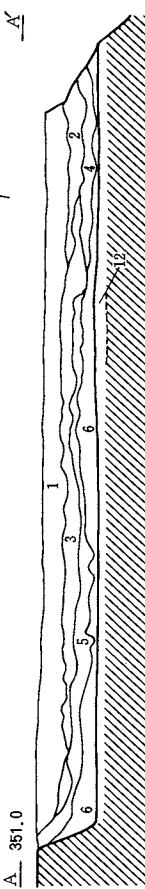
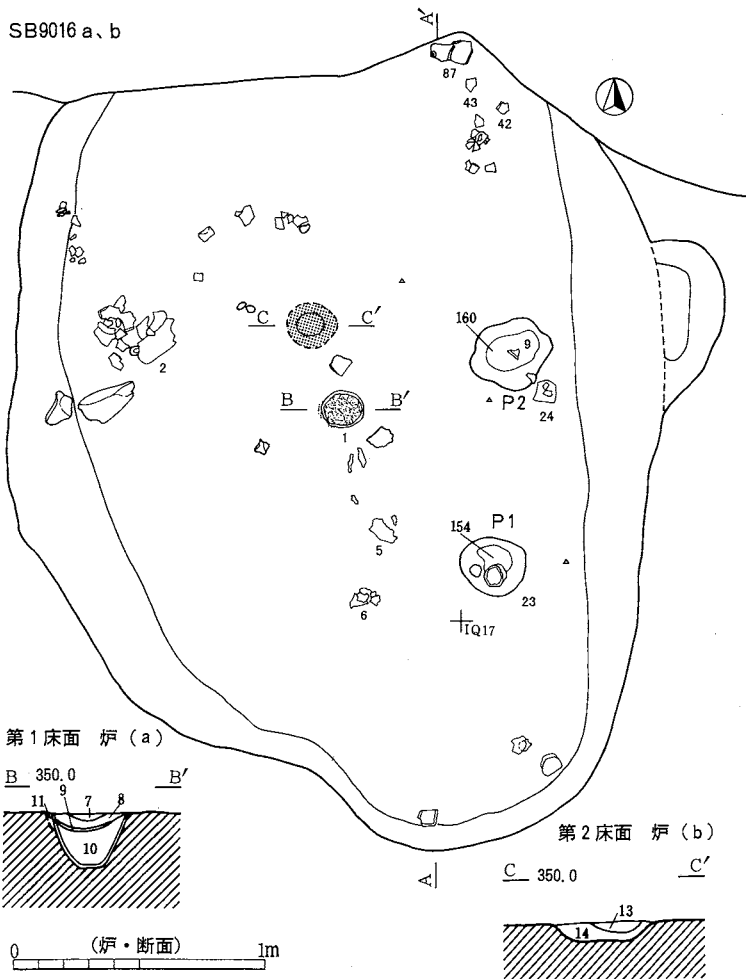
XIV-1・2層検出竪穴建物跡個別図12 (屋代遺跡群⑥b区)

SB9015



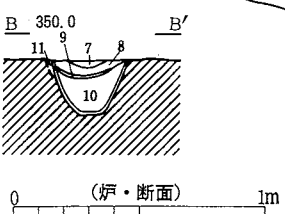
- 7. オリーブ黒 (一) 焼土、灰、炭化物粒混入
- 8. 焼土ブロック、炭化物粒混入
- 9. 焼土ブロック混入
- 10. 地山よりやや黒みを帯び、しまり強

SB9016 a, b

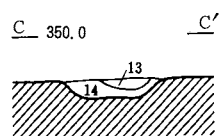


- SB9016
- 1. 黒 褐 (2.5Y3/2) シルト。炭化物粒混入
 - 2. " 炭化物粒、焼骨混入、下部に灰層
 - 3. " 1層に比べ暗い。炭化物粒混入
 - 4. " 2層に類似し、炭化物、灰多混入
 - 5. オリーブ黒 (5Y3/2) 細砂。炭化物混入
 - 6. 一 7. 灰 (5Y4/1) 炭化物粒微混入
 - 8. 灰白 (10YR8/2) 灰に焼土少混入
 - 9. 炭化物層
 - 10-13 灰 (5Y4/1) 灰層
 - 11-14. 焼土
 - 12. 埋没炉掘方
- SB9015
- 1. 黒 褐 (2.5Y3/2) シルト。炭化物粒微混入
 - 2. 4. 1よりやや明るく、炭化物混入
 - 3. 黒 褐 (2.5Y3/2) 炭化物、灰、焼骨など多混入
 - 5. XIV-1c層に類似
 - 6. オリーブ黒~灰 (5Y3/1~4/1) 炭化物粒少、焼土粒微混入

第1床面 炉 (a)



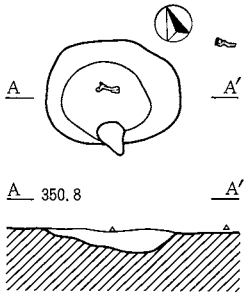
第2床面 炉 (b)



XIV-1・2層検出竪穴建物跡個別図13 (屋代遺跡群⑥b区)

XIV-1・2層検出土坑 (SK)

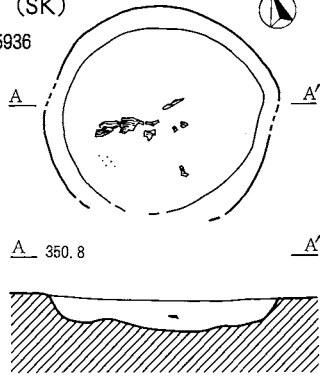
SK5901



SK5901

1. 暗 褐 (10YR3/3) 砂。灰黄褐色砂混入

SK5936

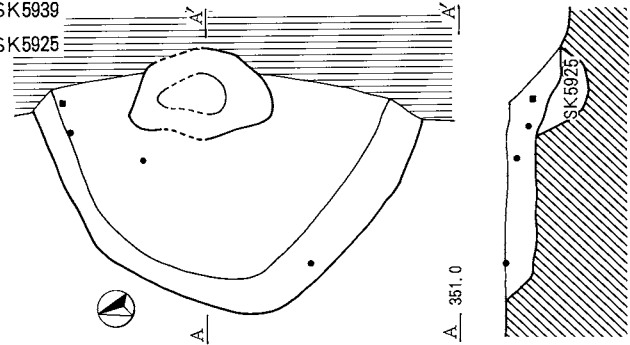


SK5936

1. 褐 (10YR3/3) シルト。炭化物混入

SK5939

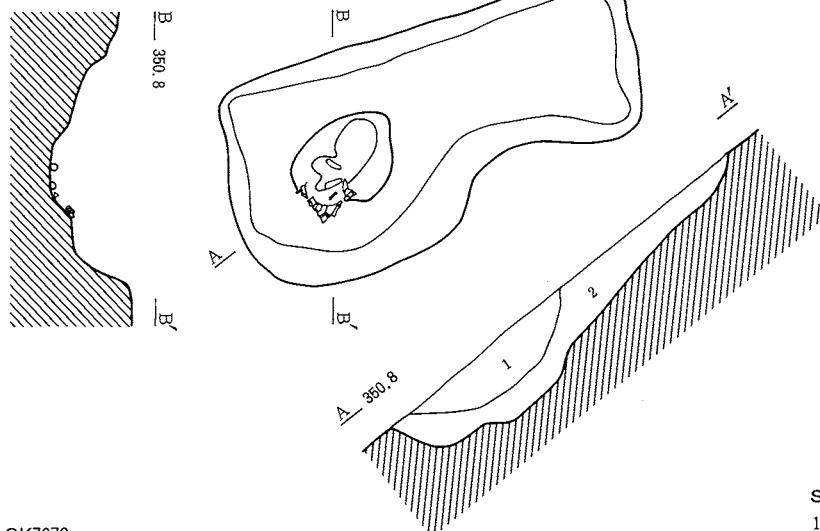
SK5925



SK5939、SK5925

暗 褐 (10YR3/4) 砂。炭化物粒微混入

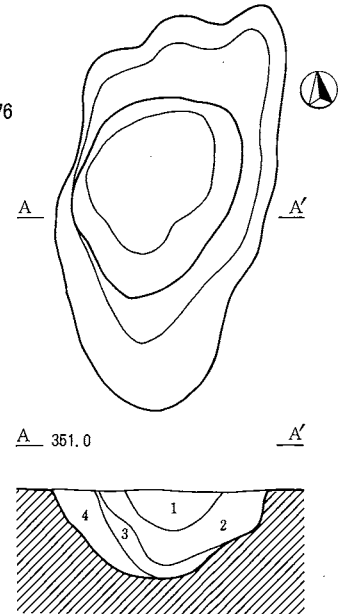
SK7670



SK7670

1. 灰オリーブ (5Y5/2~4/2) シルト。粘性、しまり有、炭化物粒微混入
2. 灰 (7.5Y4/1) シルト。炭化物粒多混入

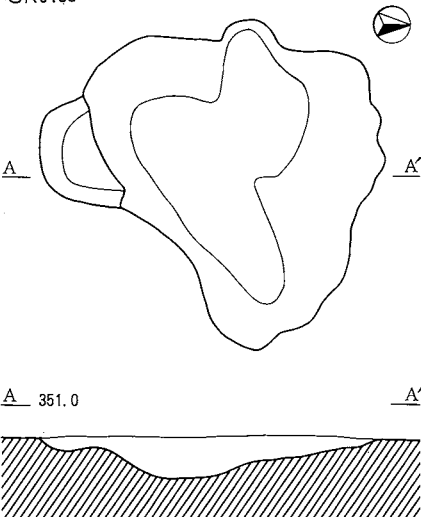
SK7676



SK7676

1. 灰 (7.5Y4/1) シルト。粘性有、しまり弱、2層土、炭化物粒混入
2. 暗オリーブ灰 (2.5GY1/4) 1より炭化物粒減少
3. 灰 (7.5Y4/1) シルト。粘性有、しまり弱、4層土混入、炭化物粒多混入
4. 暗オリーブ灰 (2.5GY1/4) 砂質シルト。炭化物少混入

SK9103



SK9103

1. XIV-1c層に炭化物片、焼土粒混入 (掘り込みではなく炭化物分布範囲)

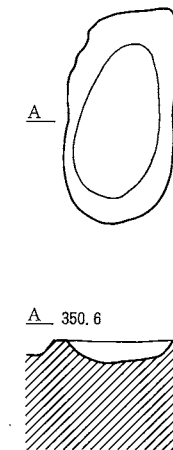
SK9109

1. XIV-2層中に落ち込むXIV-1b層

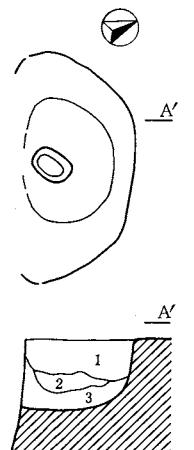
SK9110

1. XIV-1c層土、炭化物微混入
2. 炭化物片多混入
3. XIV-2層土に類似、粗砂。炭化物片多混入

SK9109



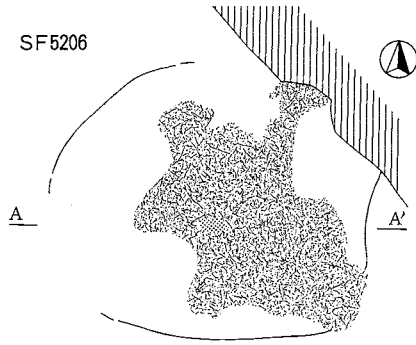
SK9110



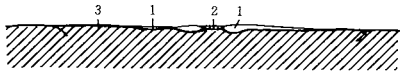
0 2m

XIV-1・2層検出 焼土跡 (SF)

SF5206



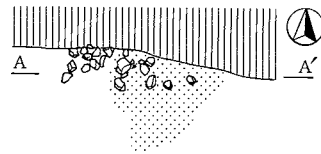
A 350.6



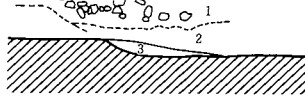
SF 5206

1. にぶい黄褐 (10YR4/3) XIV-2層土に炭化物少、焼土多混入
2. 赤褐 (5YR4/6) 火床
3. にぶい黄褐 (10YR4/3) XIV-2層土に炭化物粒微混入

SF7038



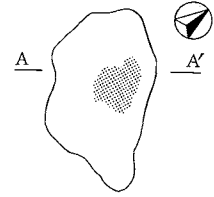
A 351.0



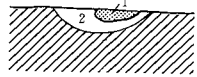
SF 7038

1. XIV-1b層に近くやや黒みがあり、炭化物粒少混入
2. にぶい黄褐 混入物ほとんどなし
3. 焼土ブロック集中

SF9027



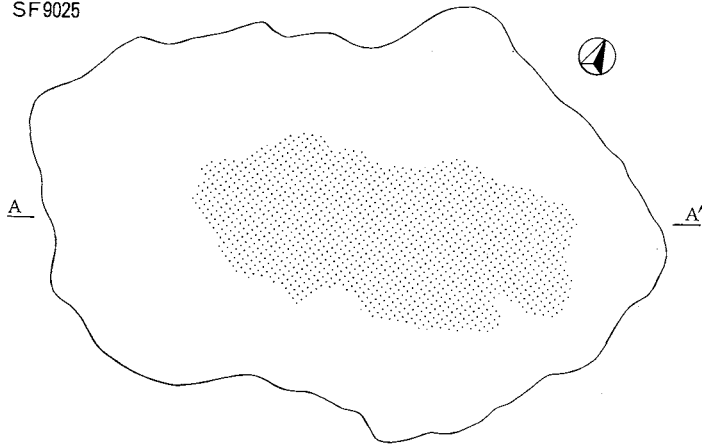
A 350.6



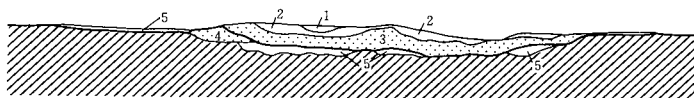
SF 9027

1. 焼土 (火床)
2. XIV-1c層土が被熱変色

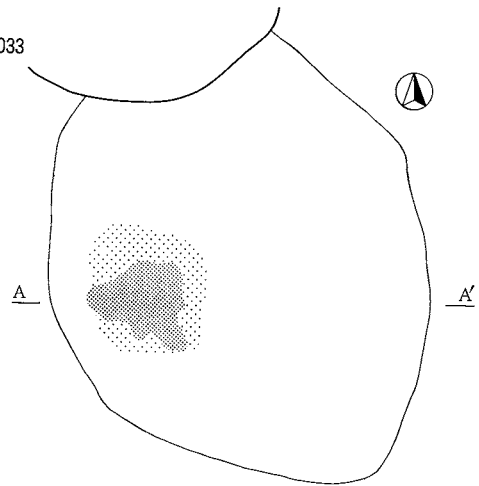
SF9025



A 351.2



SF9033



A 350.6



0 1m

SF9025

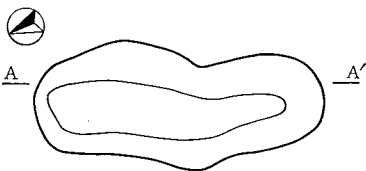
1. 灰層
2. 灰、焼土粒、炭化物粒多混入
3. 焼土 (火床)
4. 暗赤灰色焼土
5. 焼土粒、炭化物粒微混入

SF9033

1. 焼土 (火床)
2. 焼土ブロック混入
3. 炭化物粒微混入

XIII-3層検出 土坑 (SK), 溝 (SD)

SK7664



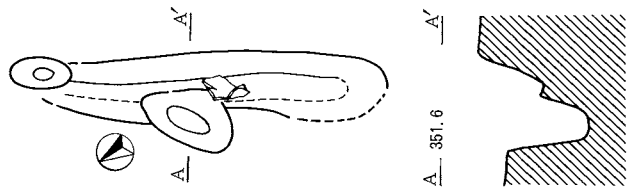
A 351.4



SK 7664

1. 褐 (10YR4/4) 粘性、しまり有 炭化物多、焼土ブロック少混入
2. 褐 (10YR4/6) XIII層に類似
3. 黄灰~暗黄灰 (2.5Y4/1~4/2) 粘性有、しまりやや弱。炭化物多、焼土少混入

SD7500



A 351.6



0 2m

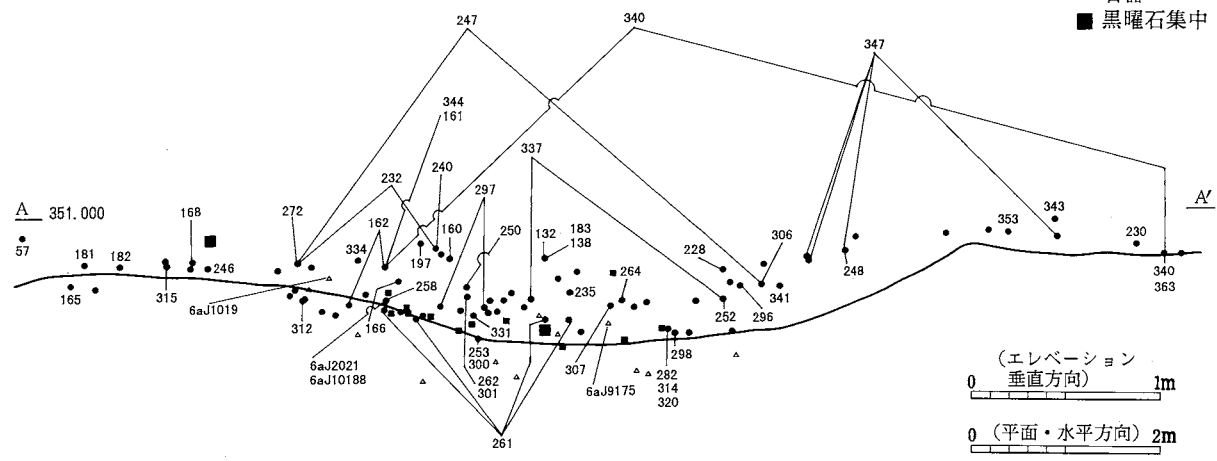


XIV-1層検出遺物集中個別図1 (屋代遺跡群⑥a区)

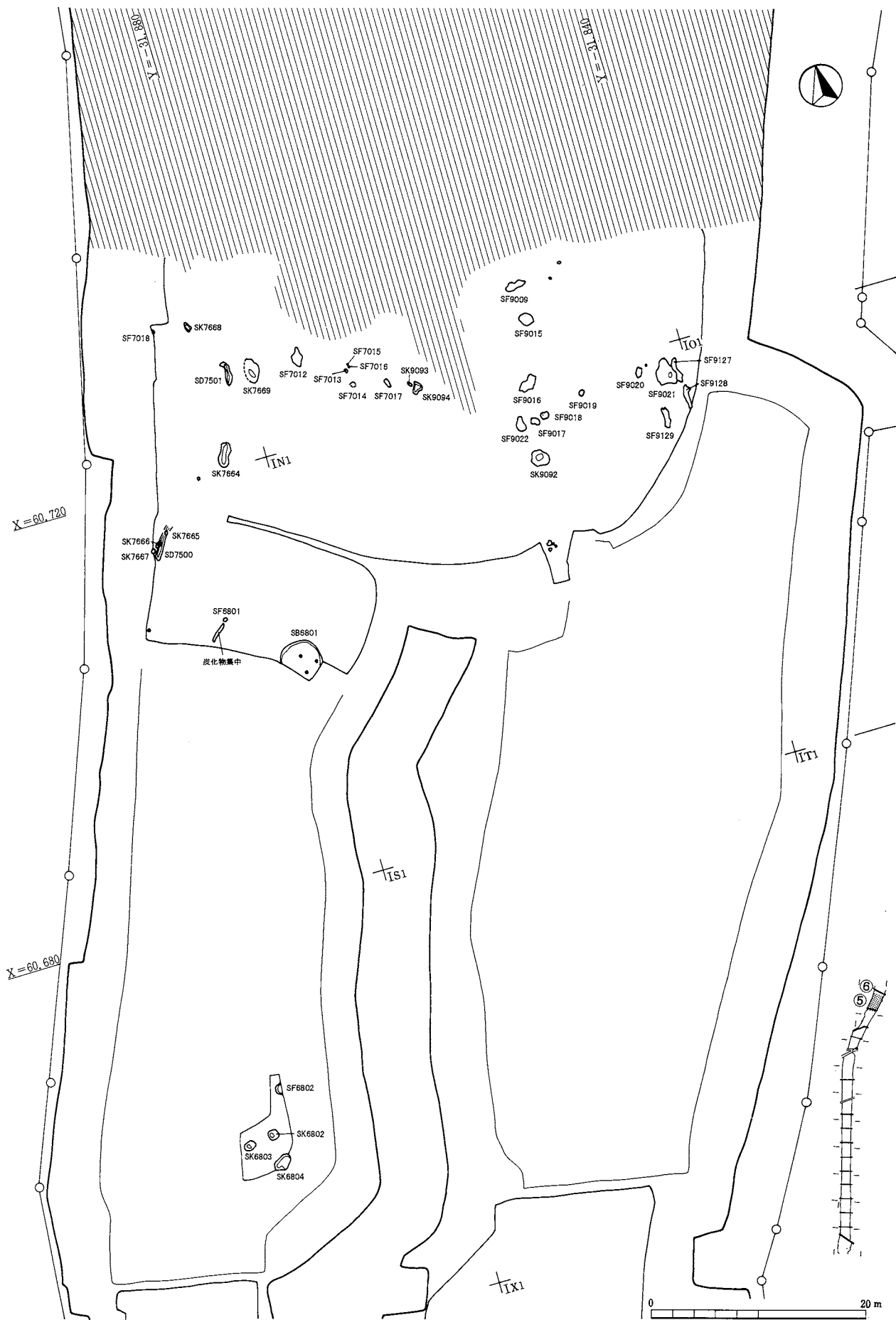
SQ7003 (東)



- 土器
- △ 骨
- 石器
- 黒曜石集中



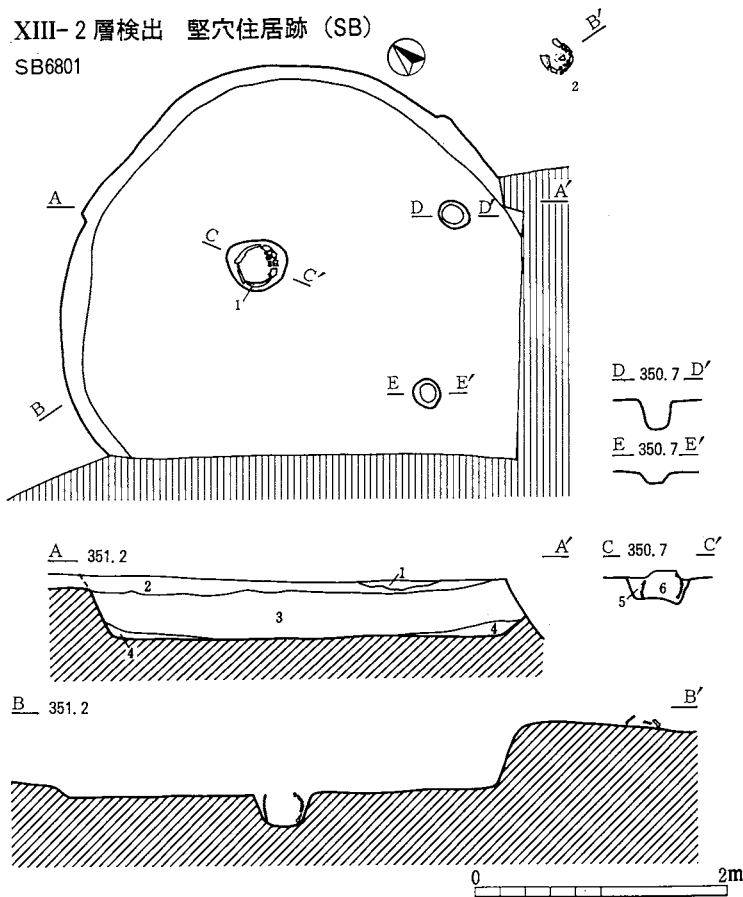
XIV-1層検出遺物集中個別図2 (屋代遺跡群⑥a区)



XIII層検出遺構分布図（屋代遺跡群⑤・⑥区）

XIII-2層検出 堅穴住居跡 (SB)

SB6801

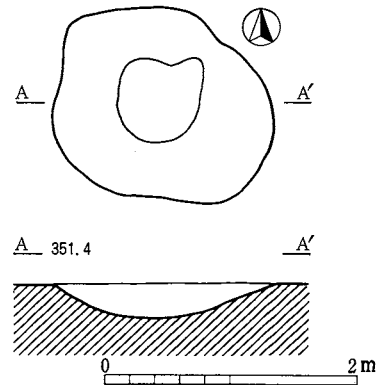


SB6801

1. 2を基調とし、焼土、炭化物粒混入
2. 暗褐〜にぶい黄褐 (10YR3/3~4/3) 粘性、しまり有、シルトブロック混入
3. にぶい黄褐 (10YR4/3) 2に類似し、やや明るい
4. 暗オリーブ褐 (2.5Y3/3) 3より粘性、しまり有
5. 黄褐 (10YR5/6) 砂質、粘性有、しまり強
6. にぶい黄褐 (10YR5/4) しまり強

土坑 (SK)

SK9092

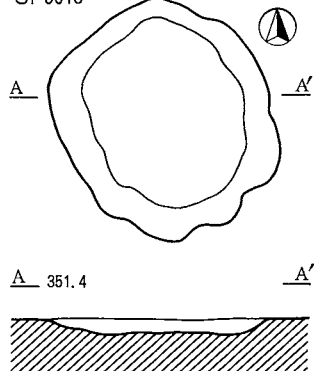


SK9092

1. 焼土ブロック、炭化物片混入

焼土跡 (SF)

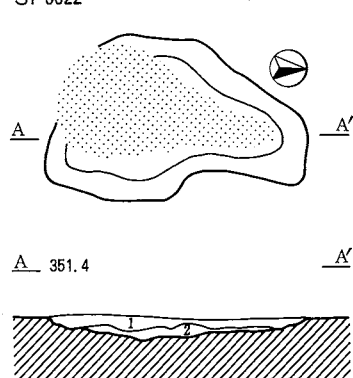
SF9015



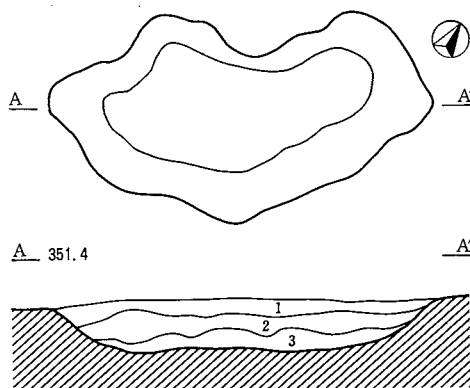
SF9015

1. XIII層土に焼土粒、焼骨片多混入

SF9022



SF9016



SF9016

1. 黒褐 (2.5Y3/2) 炭化物ブロック、焼土粒混入、焼骨片微混入
2. 赤褐 (5YR4/6) 焼土層
3. 灰褐 (2.5Y4/2) 焼土粒微混入

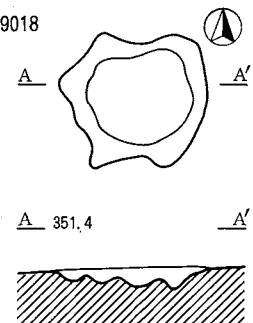
SF9022

1. 灰褐 (2.5Y4/2) 炭化物粒、焼土粒微混入
2. 暗赤褐 (5YR4/1) 焼土。灰混入

SF7012

1. 黄褐〜灰オリーブ (2.5Y5/3~5Y5/3) 炭化物、焼土粒・ブロック多混入

SF9018

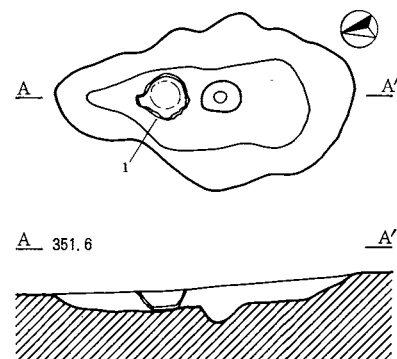


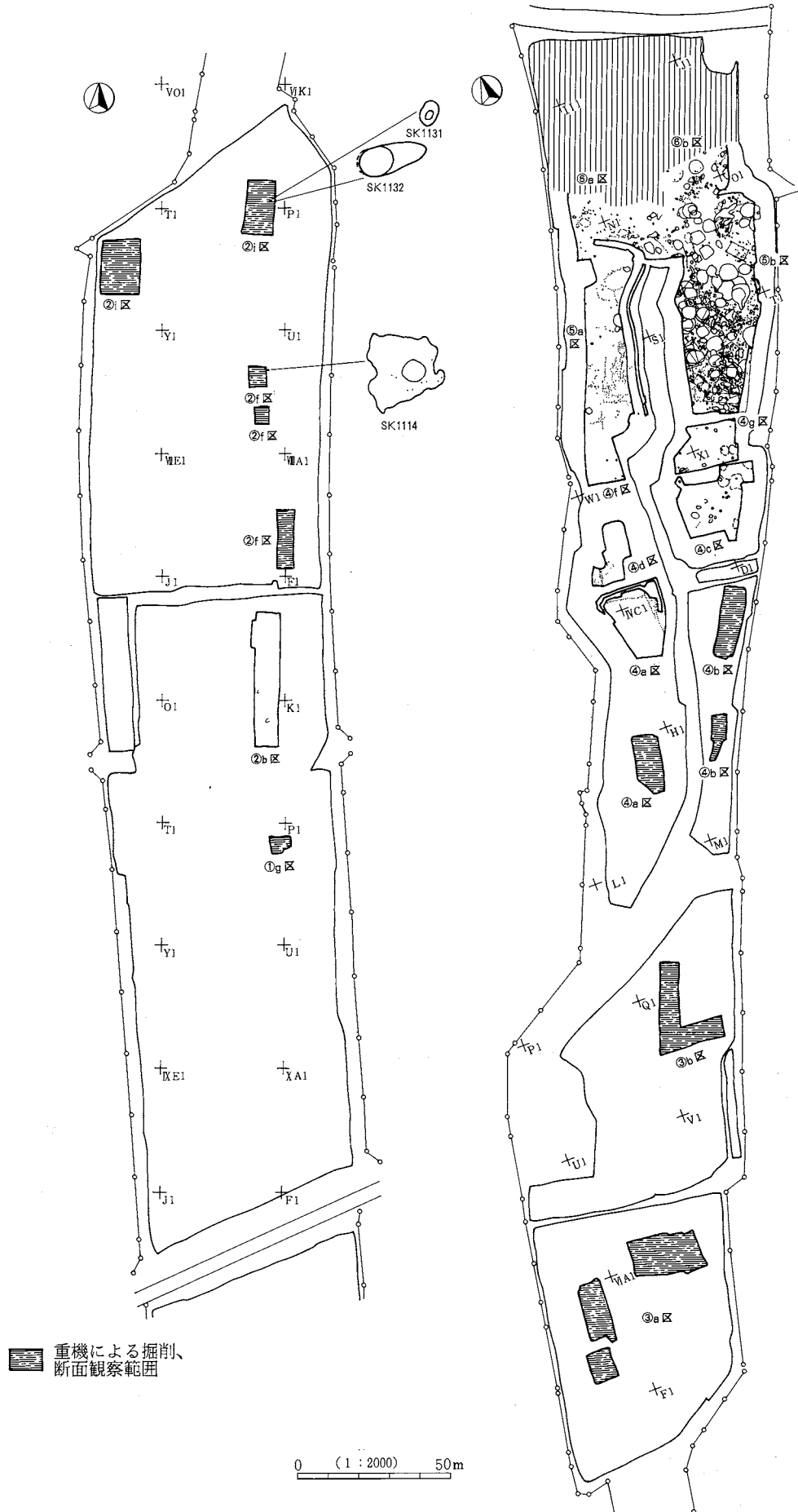
SF9018

1. 灰褐 焼土ブロック多、炭化物粒微混入

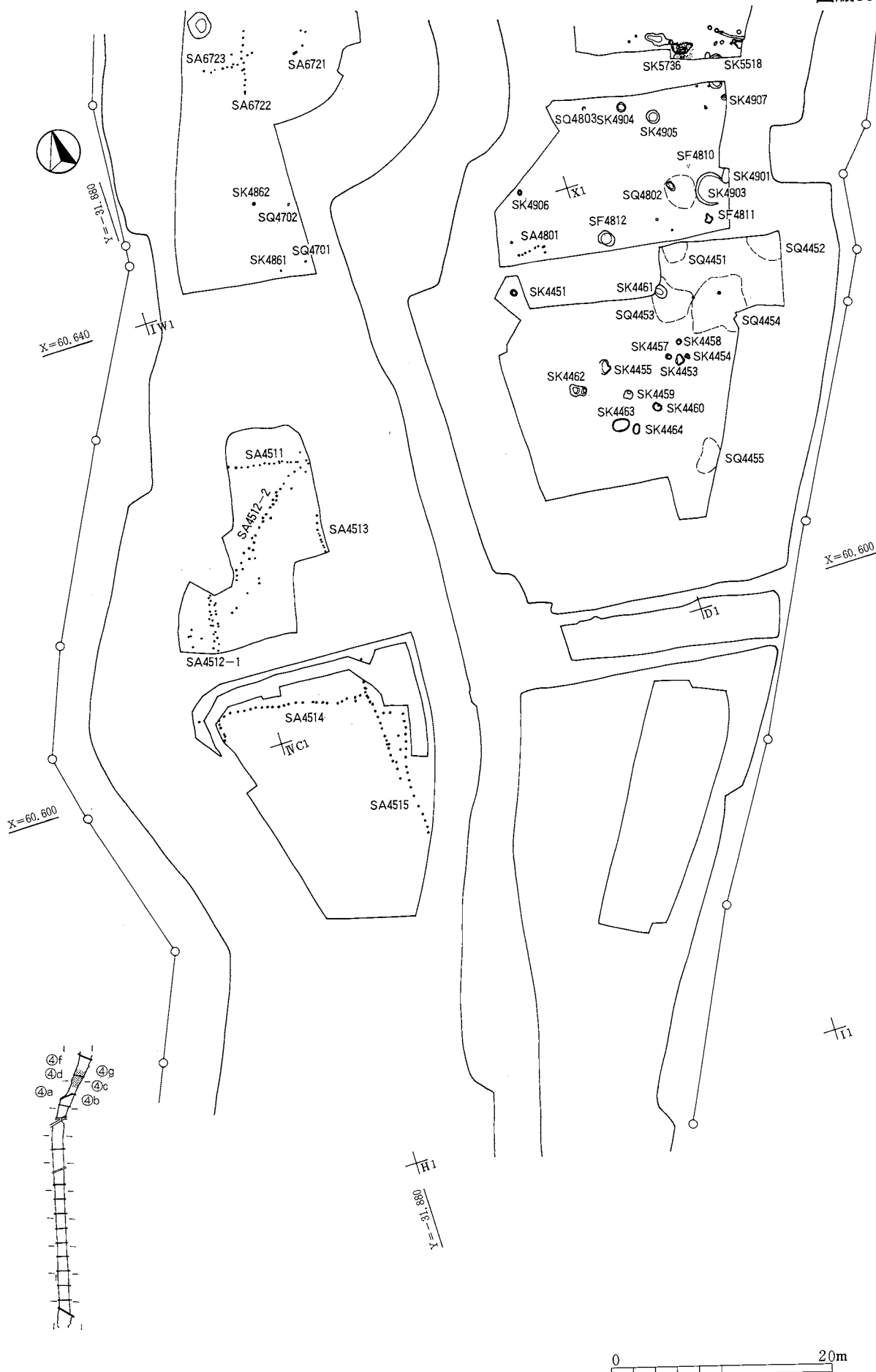
XIII-1層検出 焼土跡 (SF)

SF7012

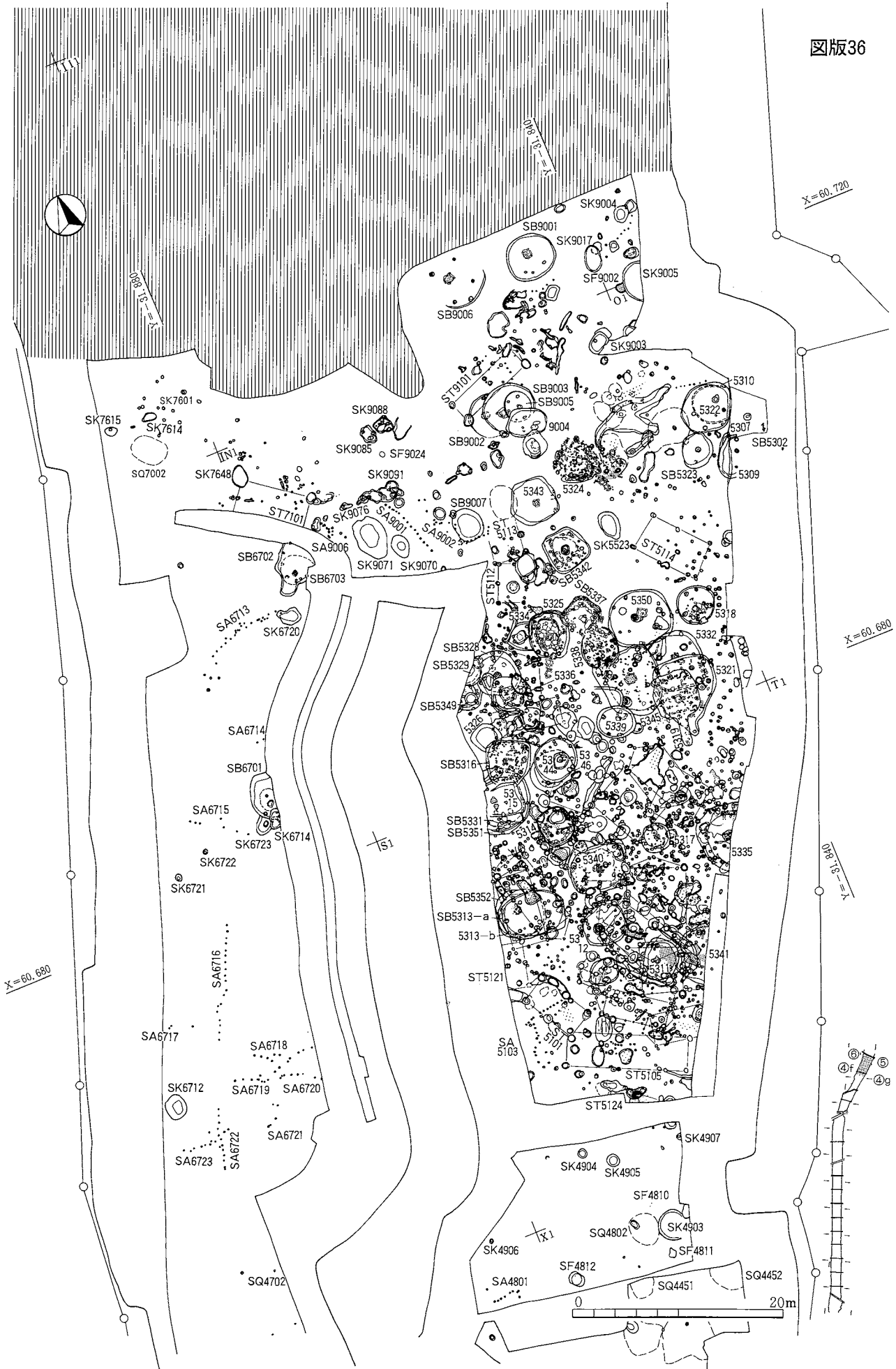




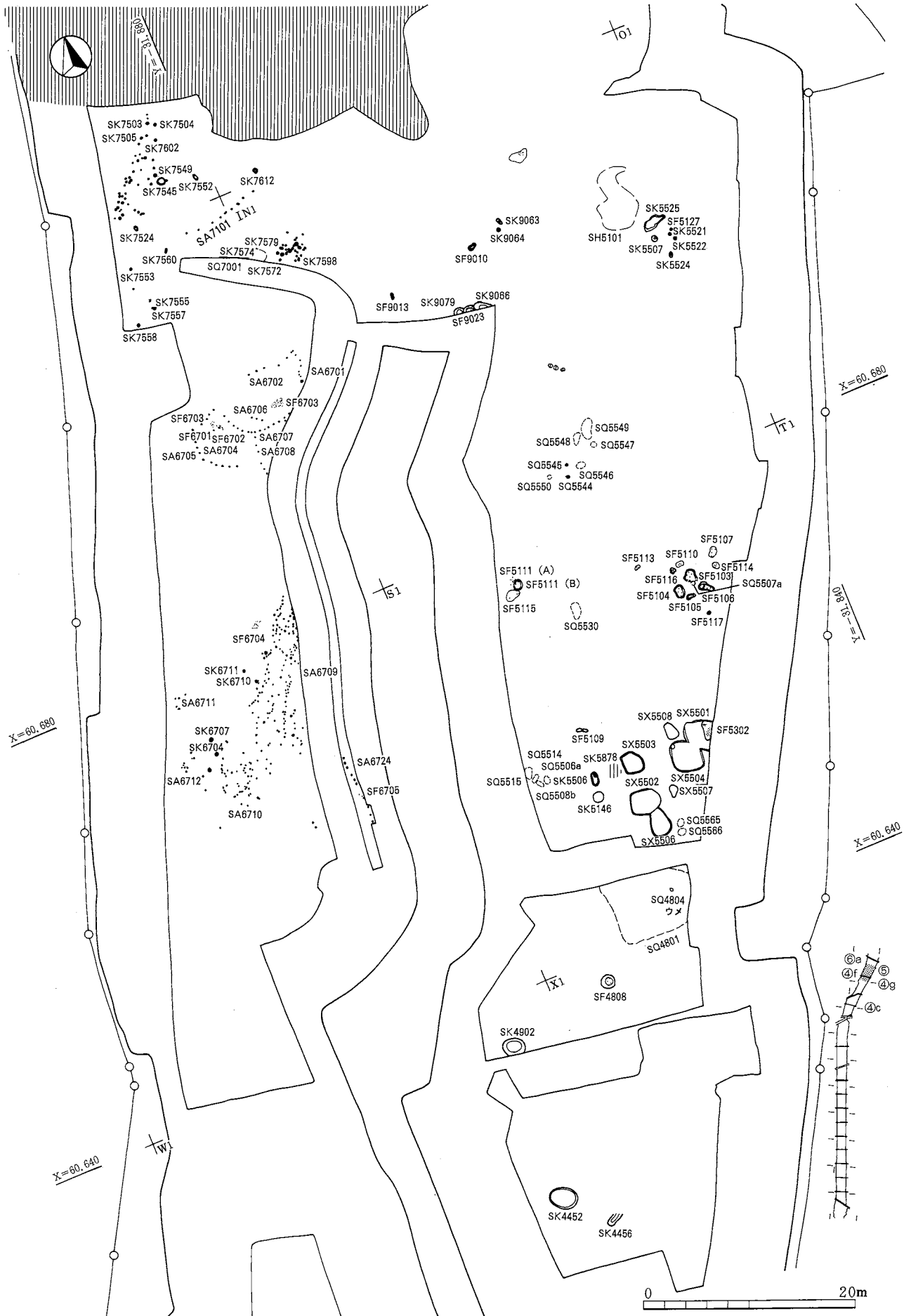
XII-2層調査地区設定図 (屋代遺跡群①~⑥区)



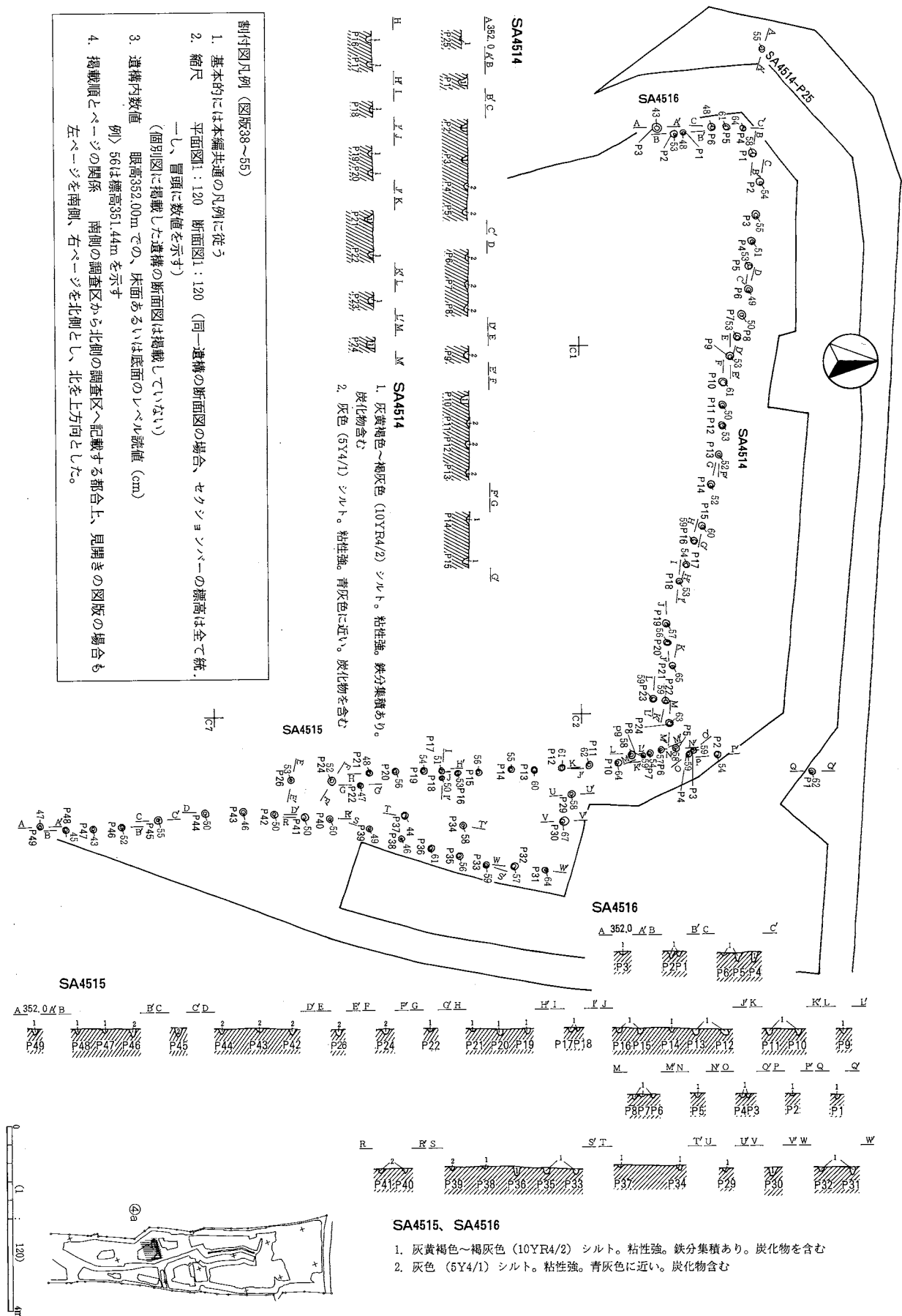
XII-2層下面検出遺構分布図 1 (屋代遺跡群④a~d・f・g区)



XII-2層下面検出遺構分布図 2 (屋代遺跡群④f・g・⑤~⑥区)



XII-2 層上面検出遺構分布図 1 (屋代遺跡群④c・f・g・⑤・⑥a区)



割付図凡例 (図版38~55)

1. 基本的には本編共通の凡例に従う
2. 縮尺 平面図: 1:20 断面図: 1:20 (同一遺構の断面図の場合、セクションバーの縮尺は全て統一し、冒頭に数値を示す)
(個別図に掲載した遺構の断面図は掲載していない)
3. 遺構内数値 眼高352.00mでの、床面あるいは底面のレベル数値 (cm)
例) 56は標高351.44mを示す
4. 掲載順とページの関係 南側の調査区から北側の調査区へ記載する都合上、見開きの図版の場合も左ページを南側、右ページを北側とし、北を上方向とした。

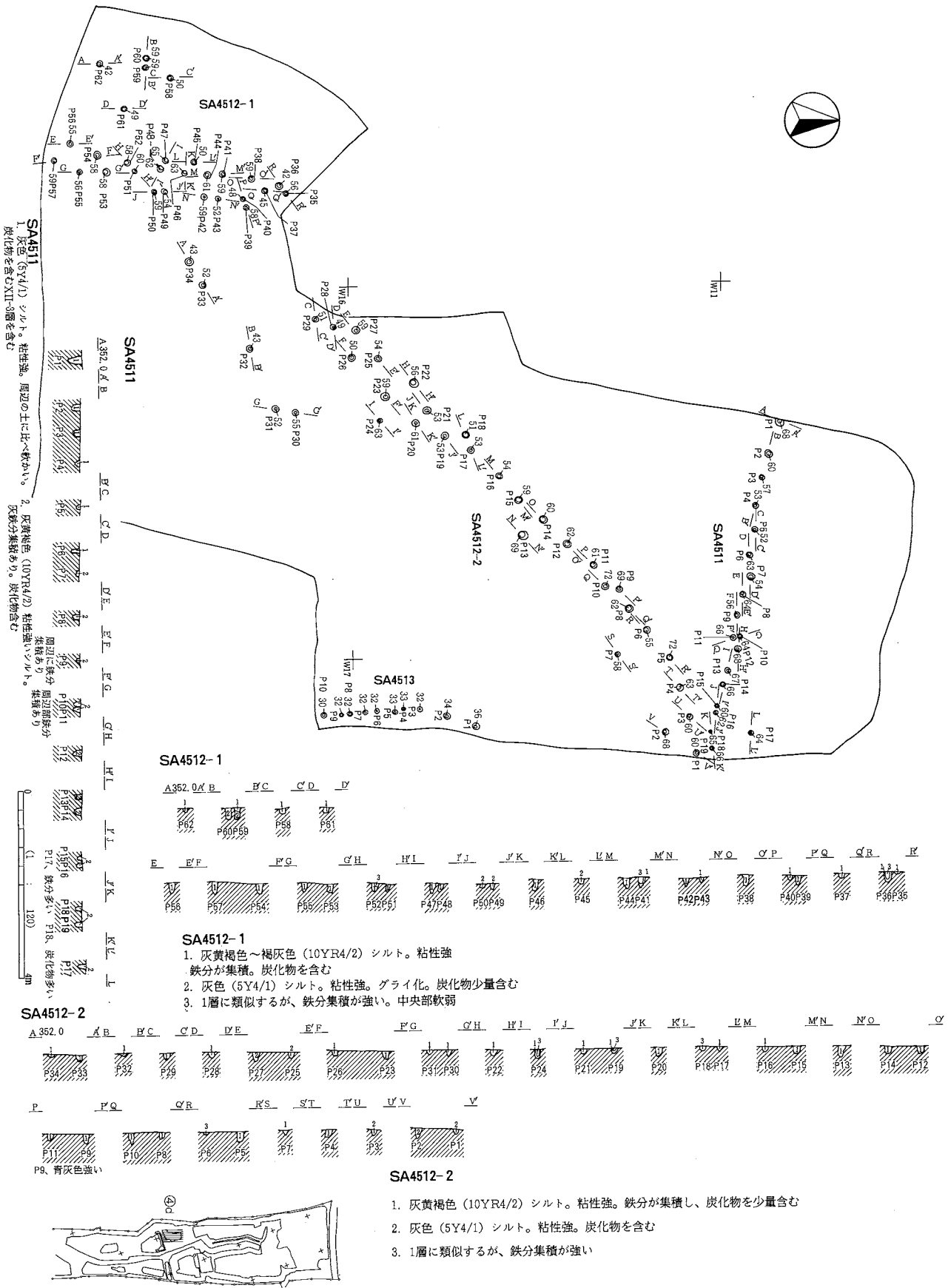
SA4514

1. 灰黄褐色~褐灰色 (10YR4/2) シルト。粘性強。鉄分集積あり。炭化物を含む
2. 灰色 (5Y4/1) シルト。粘性強。青灰色に近い。炭化物を含む

SA4515, SA4516

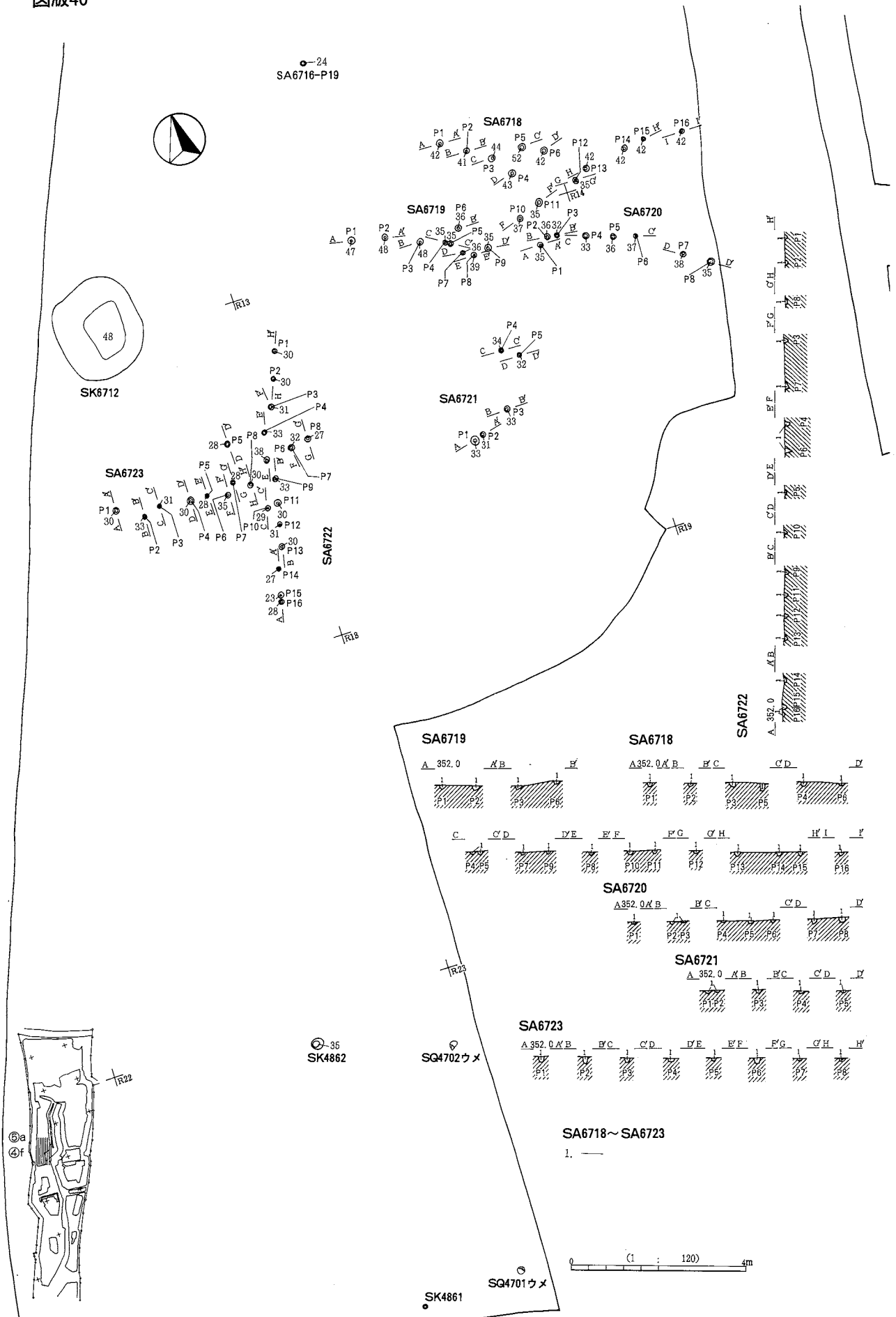
1. 灰黄褐色~褐灰色 (10YR4/2) シルト。粘性強。鉄分集積あり。炭化物を含む
2. 灰色 (5Y4/1) シルト。粘性強。青灰色に近い。炭化物を含む

XII-2 層下面集落遺構割付図 1 (屋代遺跡群④a区)

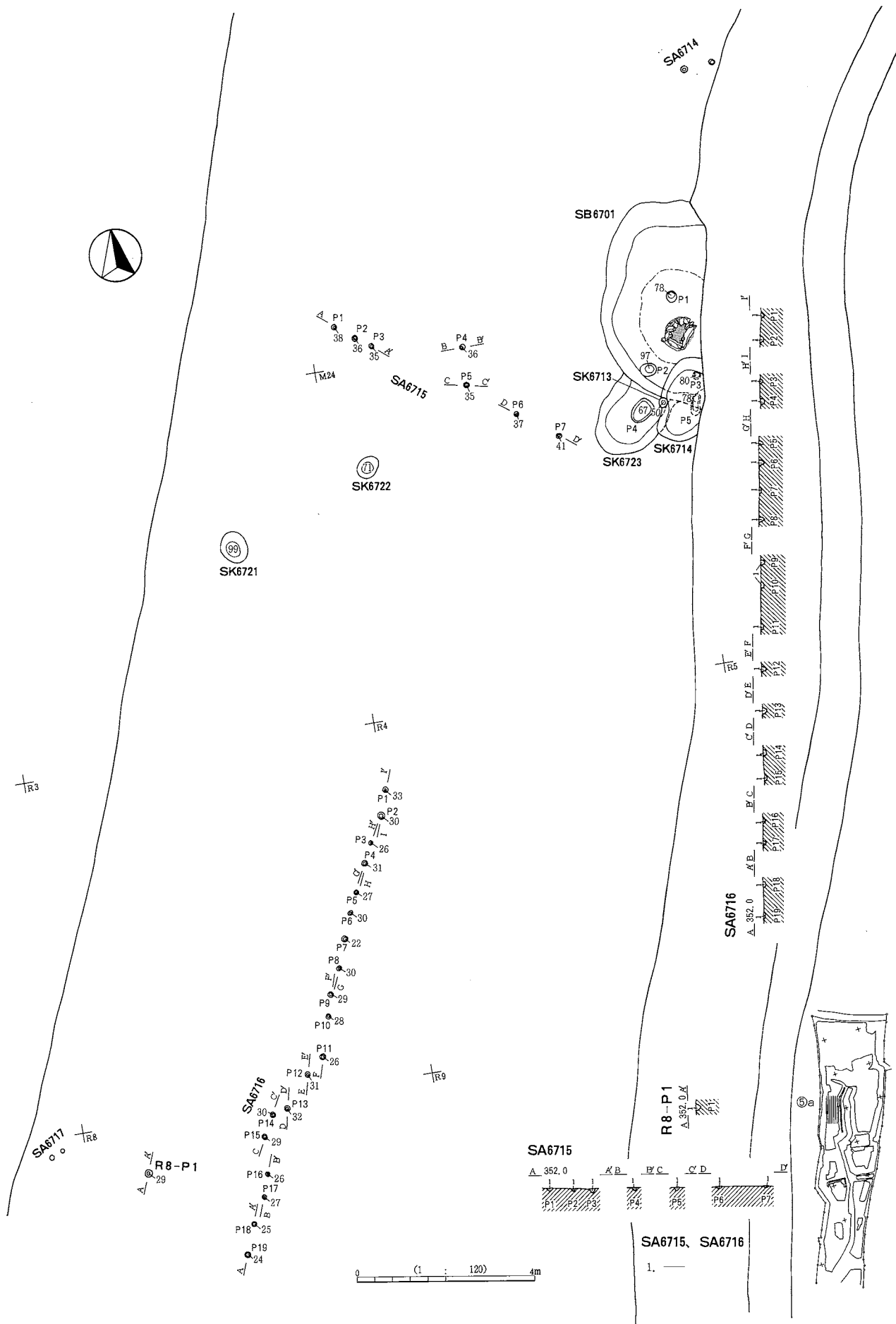


XII-2層下面集落遺構割付図 2 (屋代遺跡群④d区)

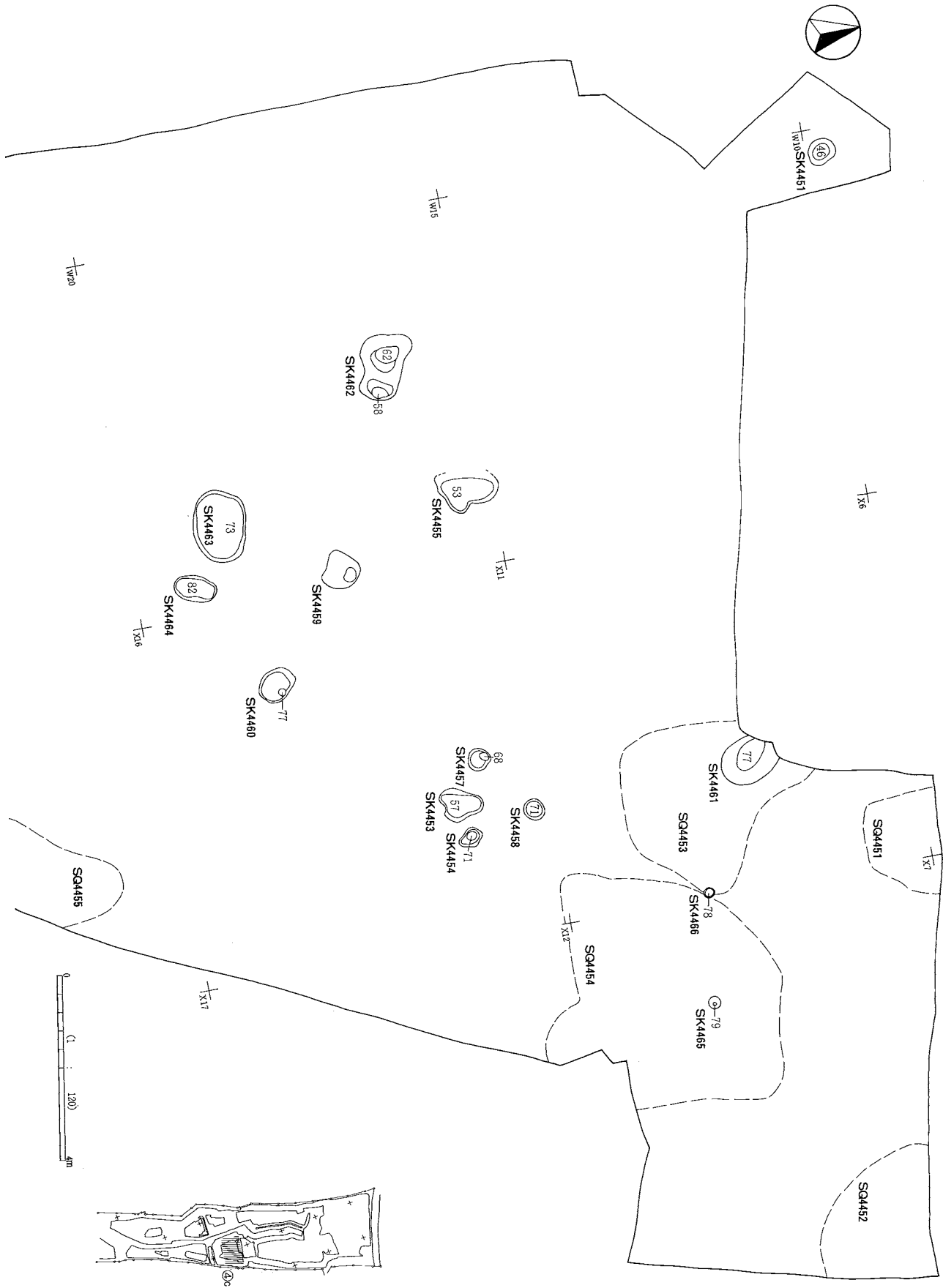
図版40



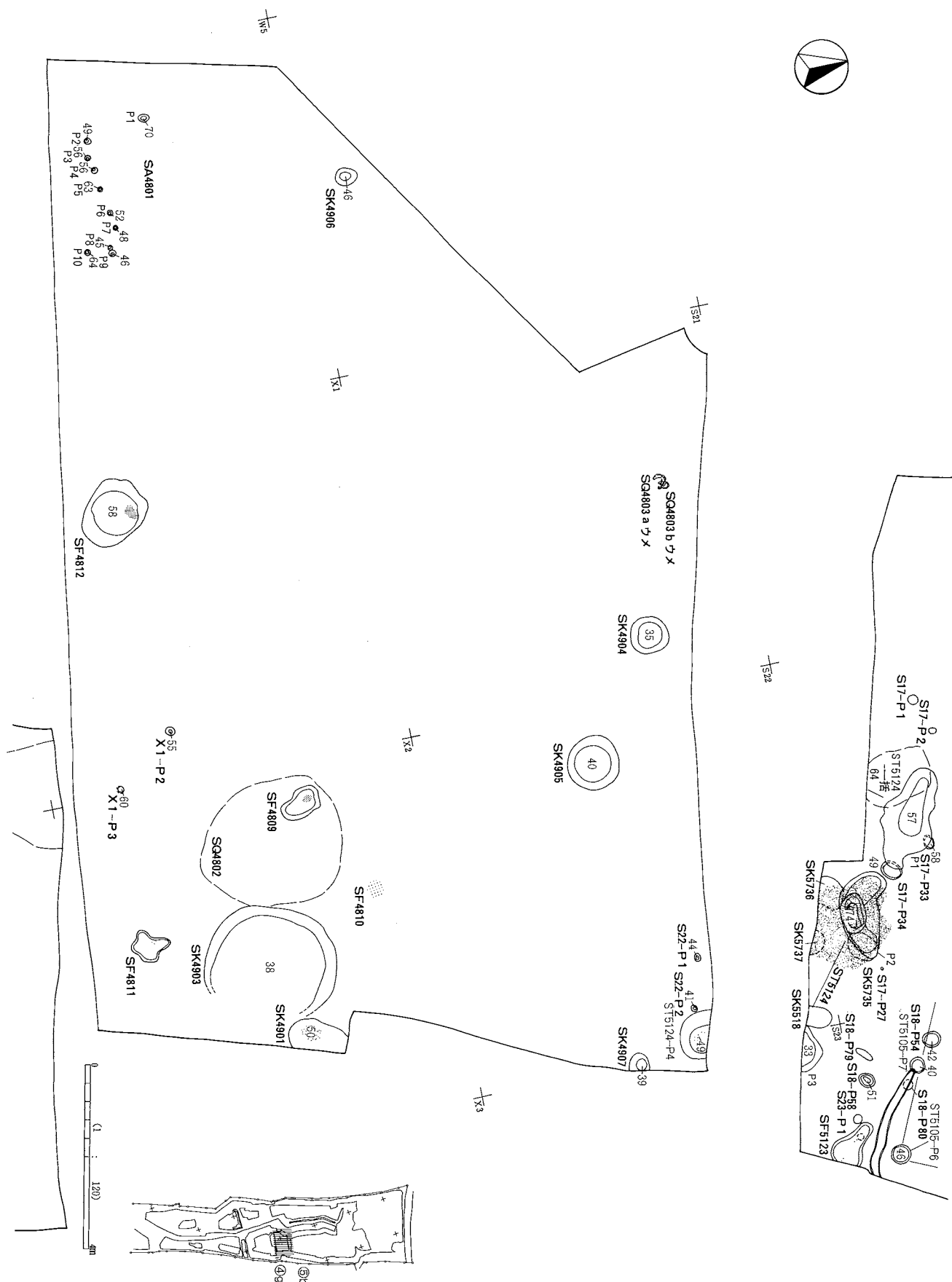
XII-2層下面集落遺構割付図 3 (屋代遺跡群④f・⑤a区)



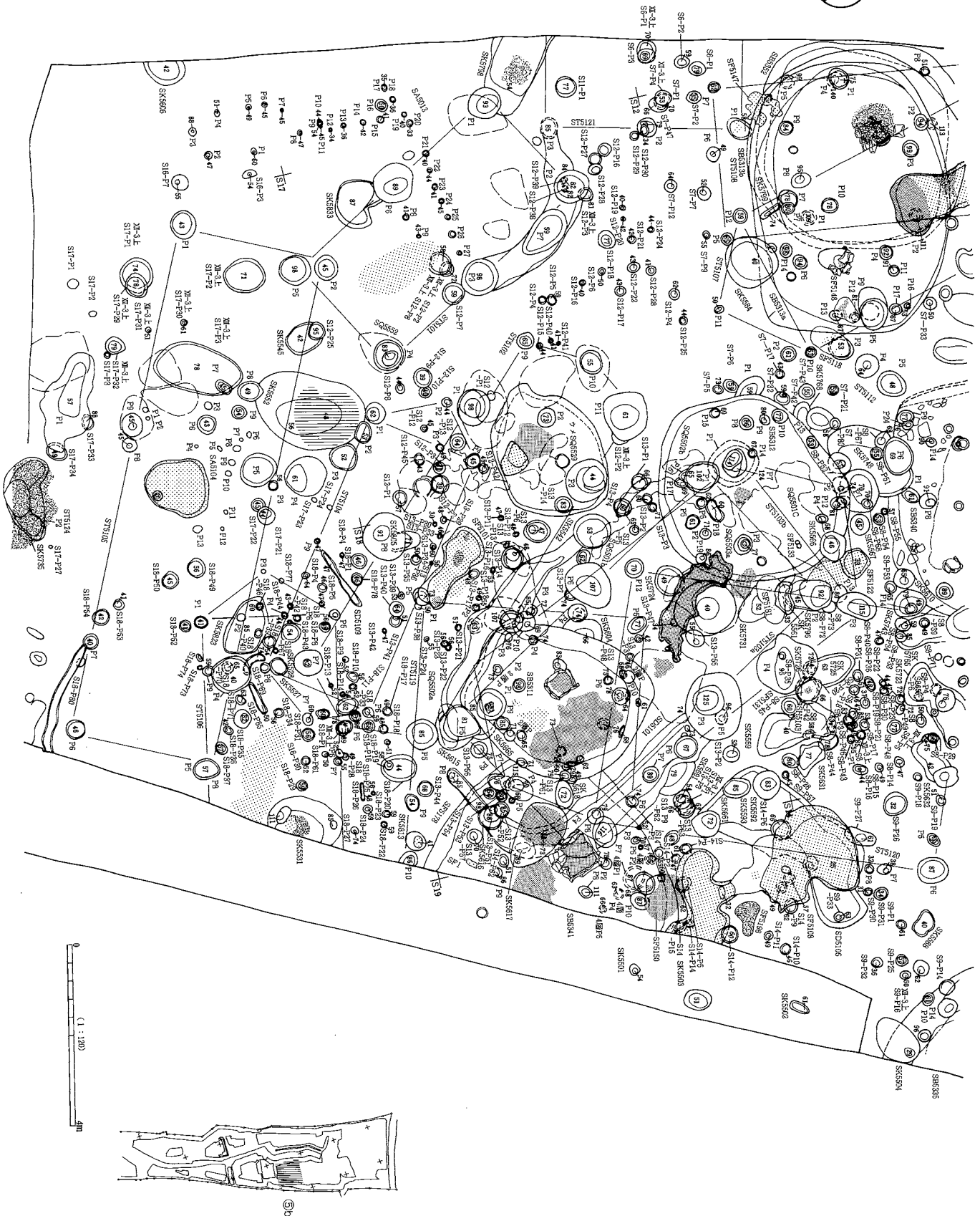
XII-2層下面集落遺構割付図 4 (屋代遺跡群⑤a区)



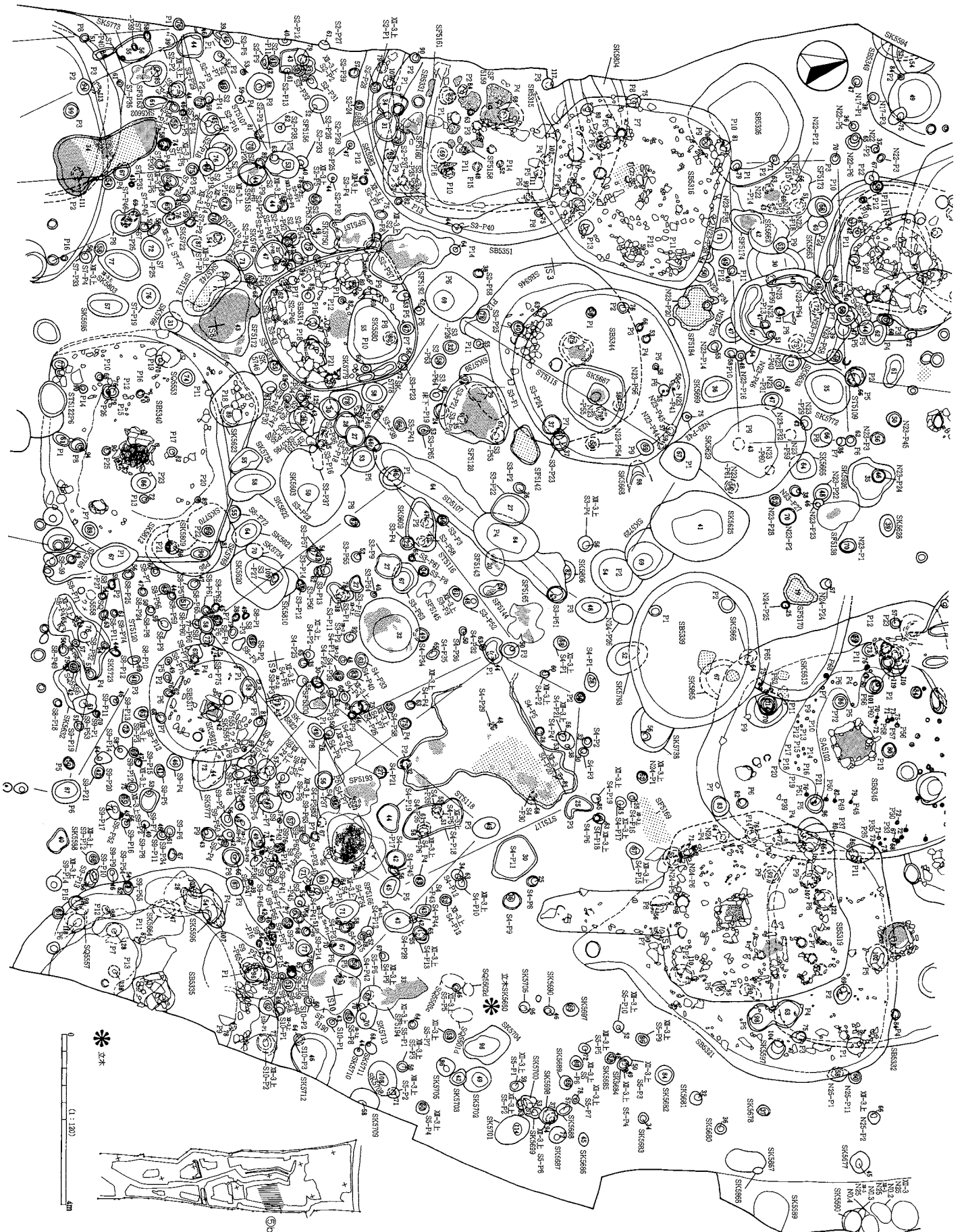
XII-2 層下面集落遺構割付図 5 (屢代遺跡群④c区)



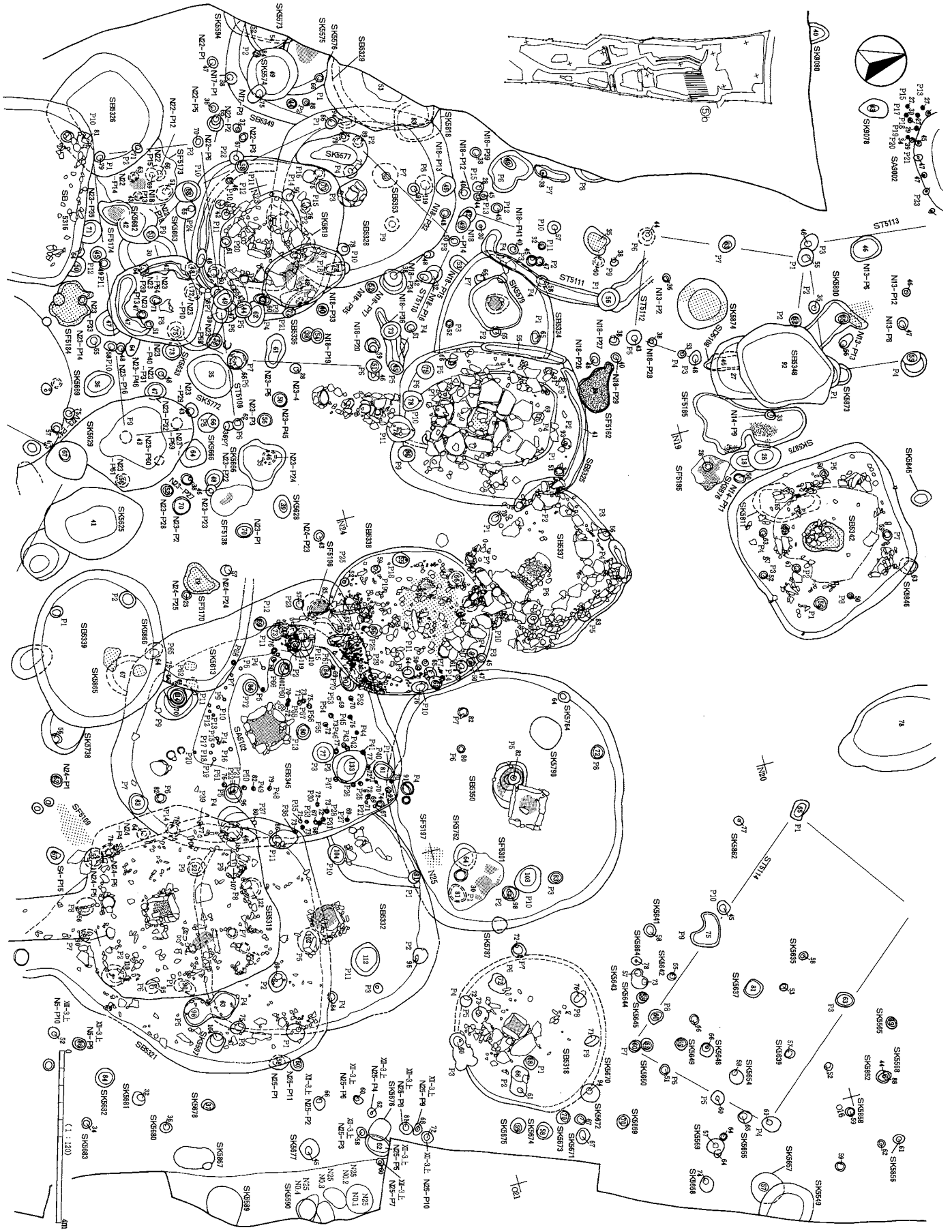
XII-2 層下面集落遺構割付図 6 (屋代遺跡群④g・⑤b区)



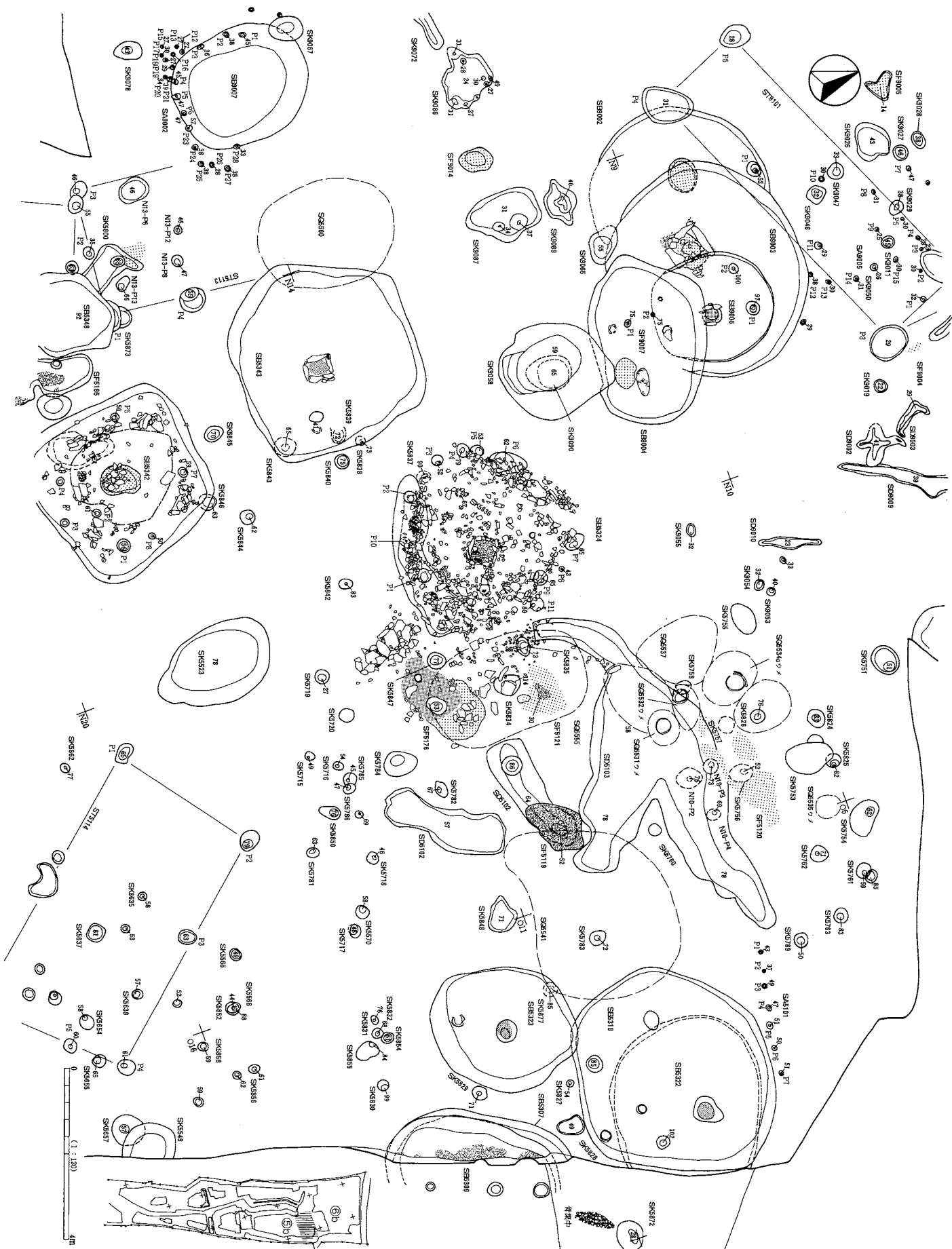
XII-2層下面集落遺構割付図 7 (屋代遺跡群⑤b区)



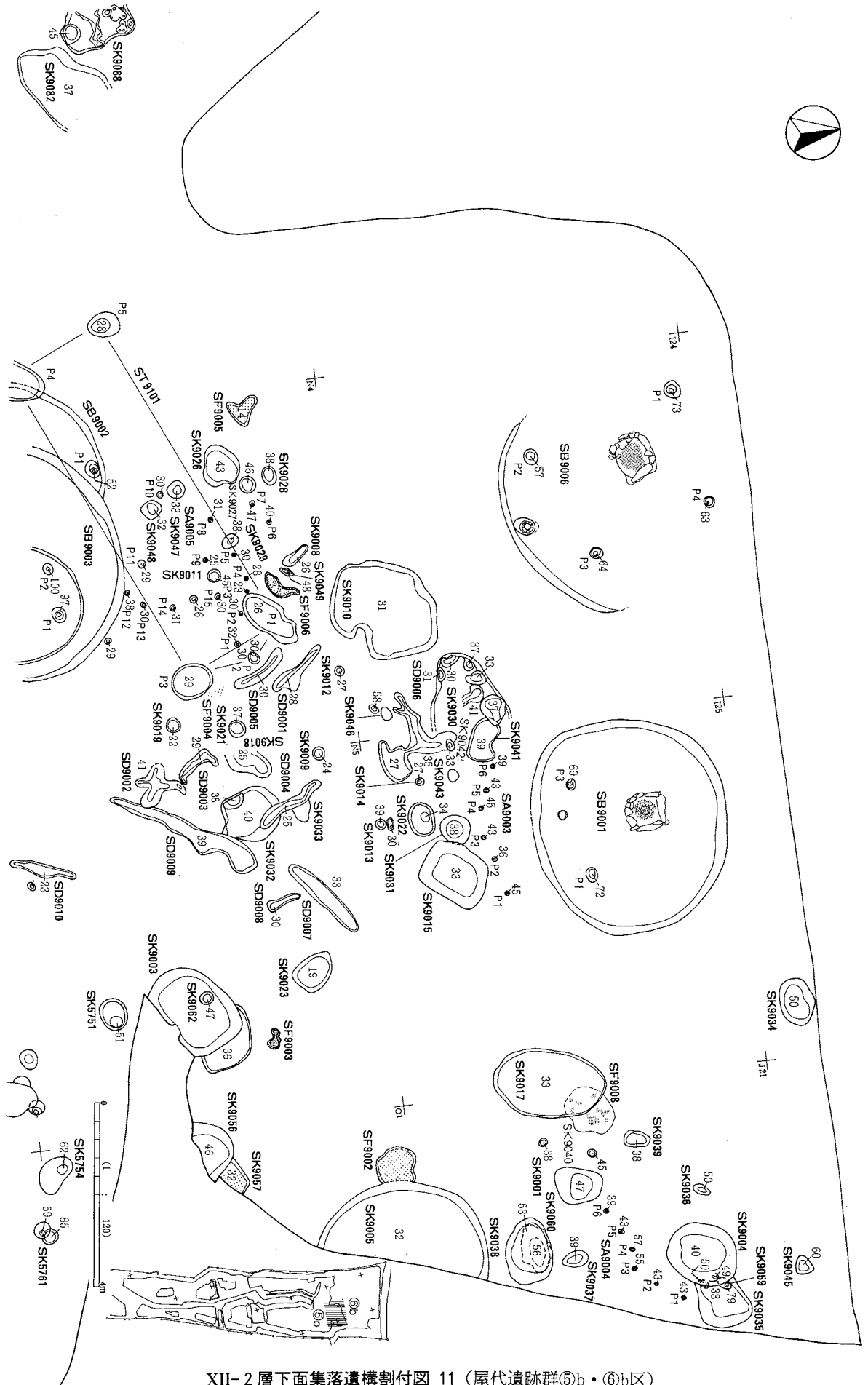
XII-2 層下面集落遺構剖付図 8 (屋代遺跡群⑤b区)



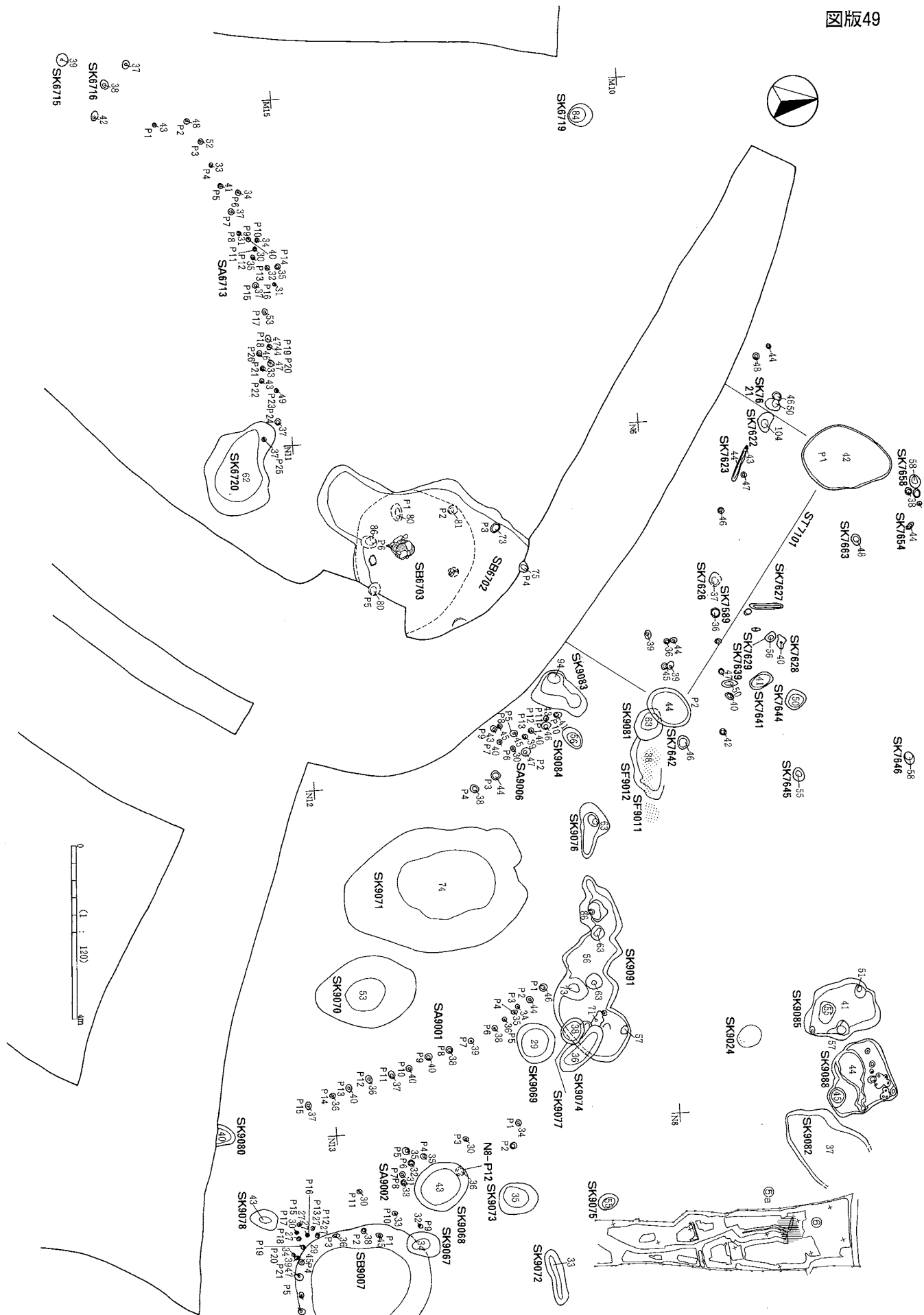
XII-2層下面集落遺構劃分圖 9 (屋代遺跡群◎b区)



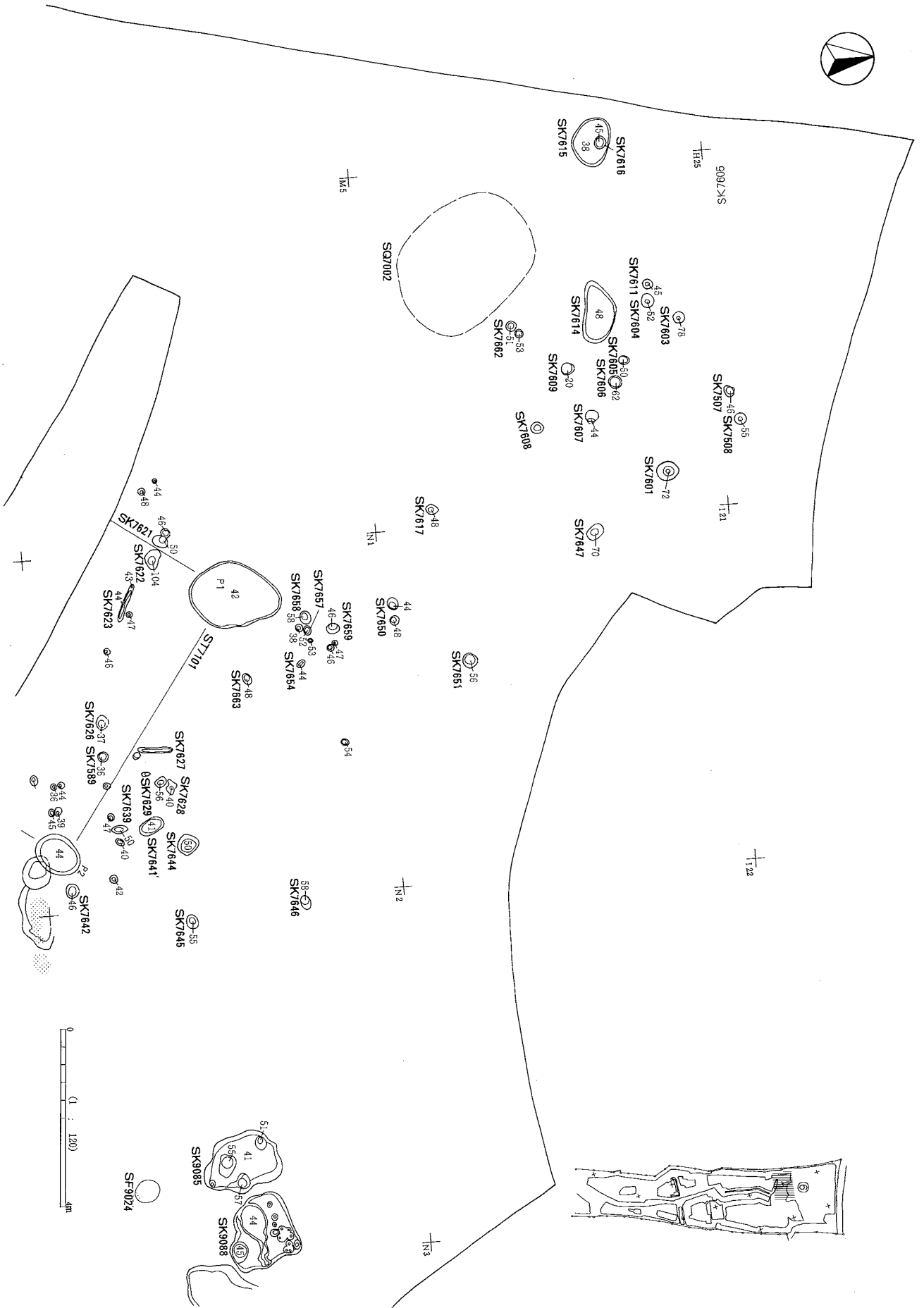
XII-2 圖下面集落遺址村圖 10 (區 b · 6 社遺址圖)



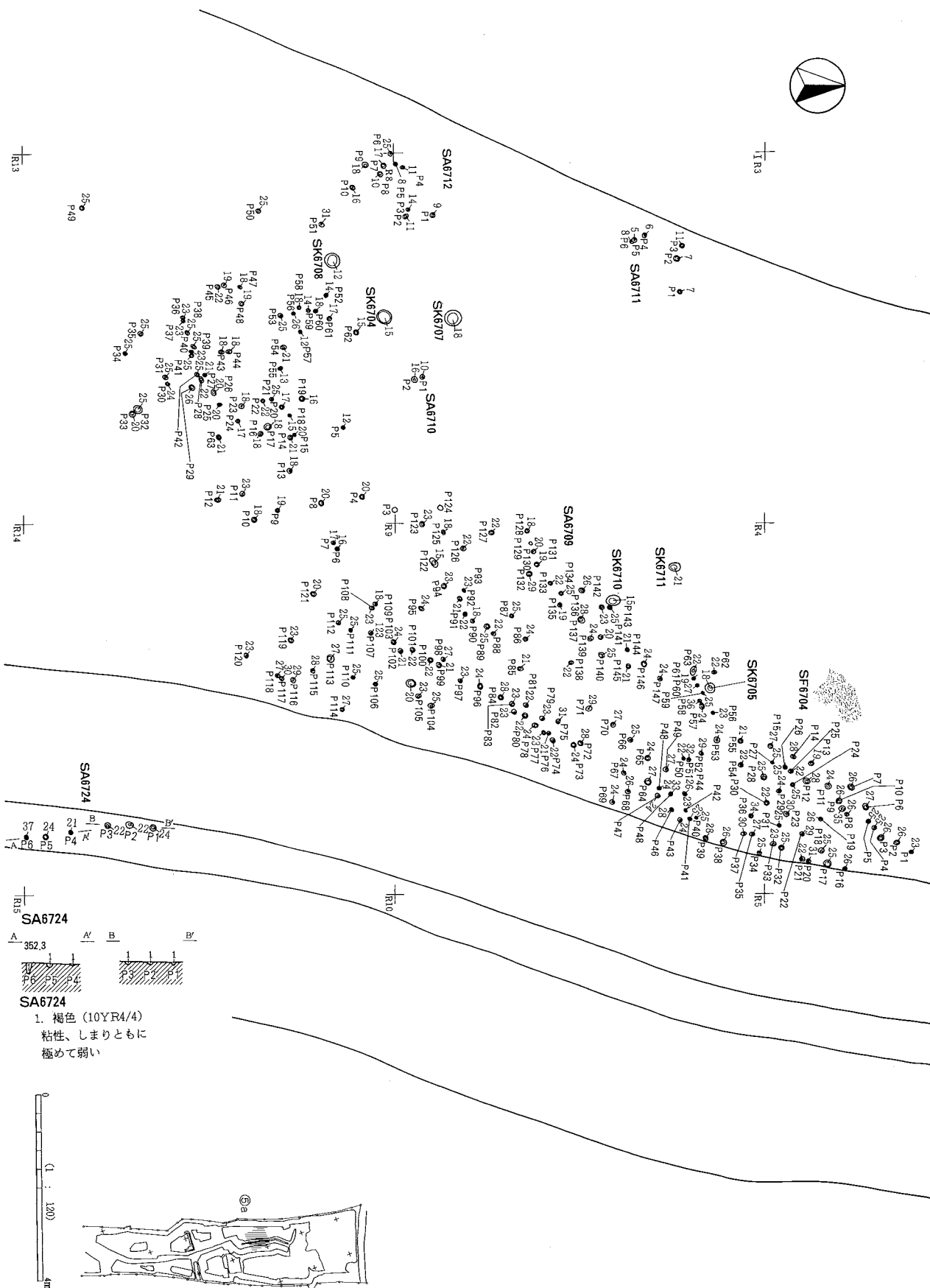
XII-2 層下面集落遺構剖付圖 11 (屋代遺跡群⑤b・⑥b区)



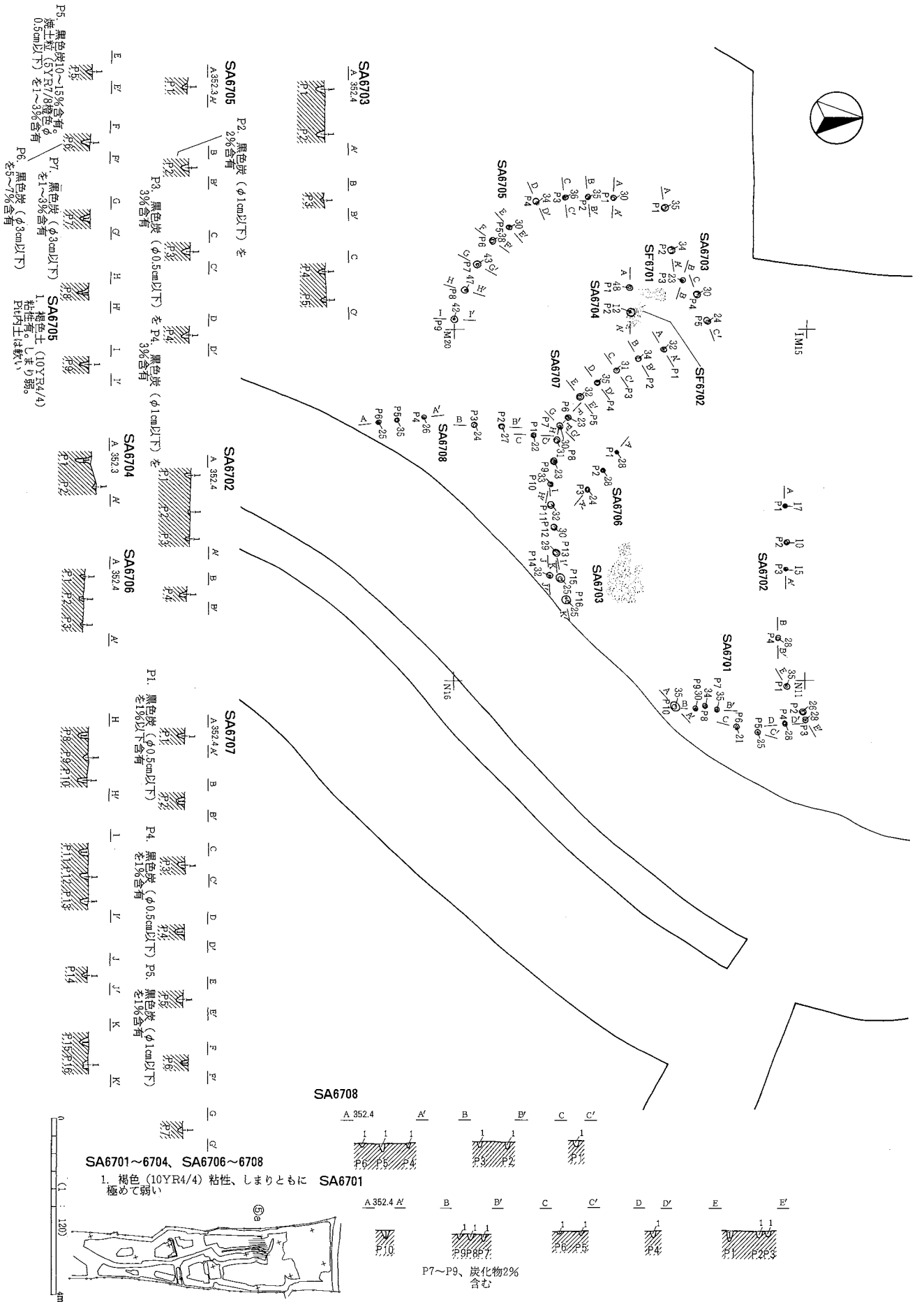
XII-2 層下面集落遺構劃付図 12 (屋代遺跡群⑤a・⑥区)



XII-2 層下面集落遺構劃付図 13 (麗代遺跡群⑥区)



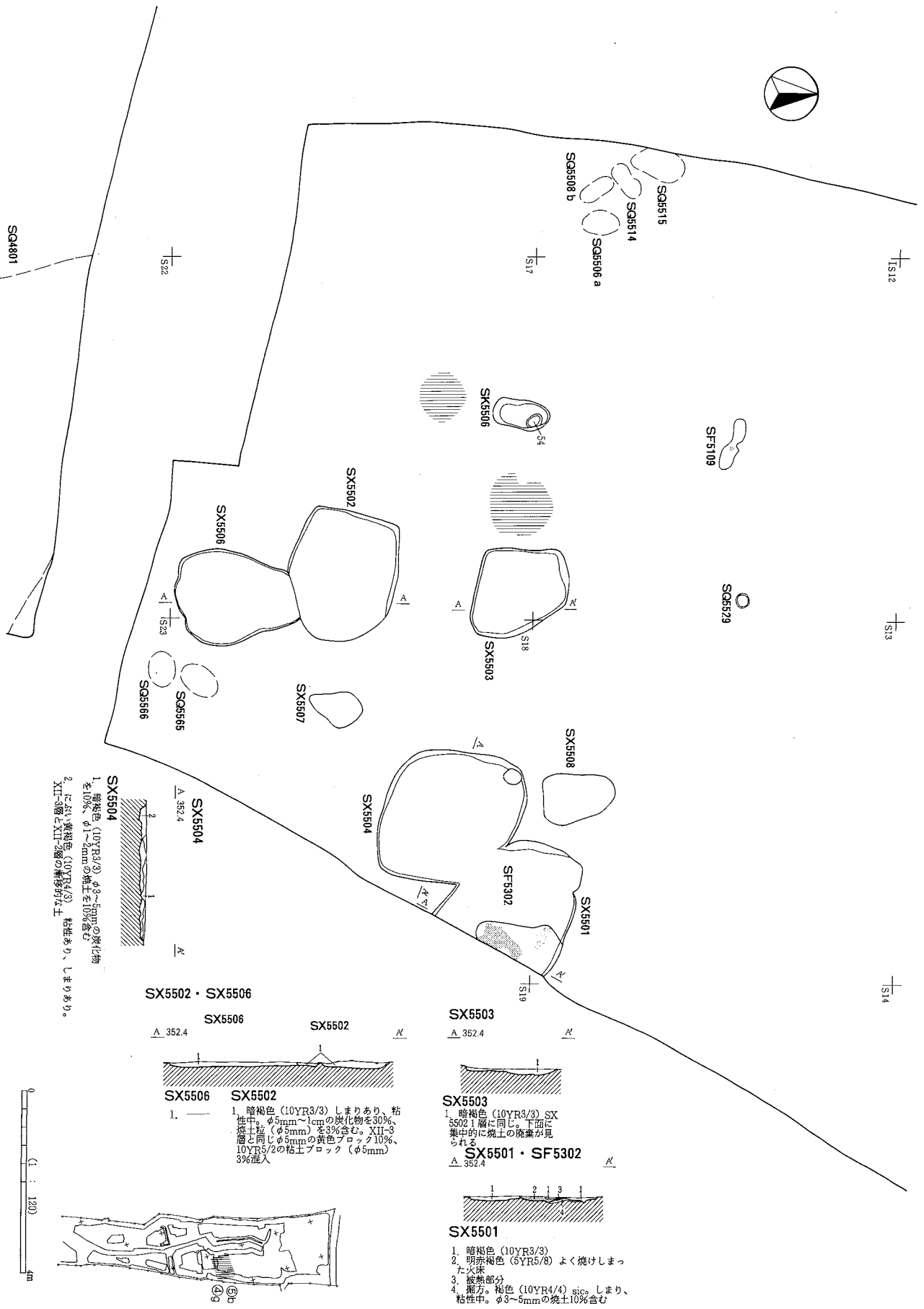
XII-2 層上面集落遺構剖付図 1 (屋代遺跡群⑤a区)



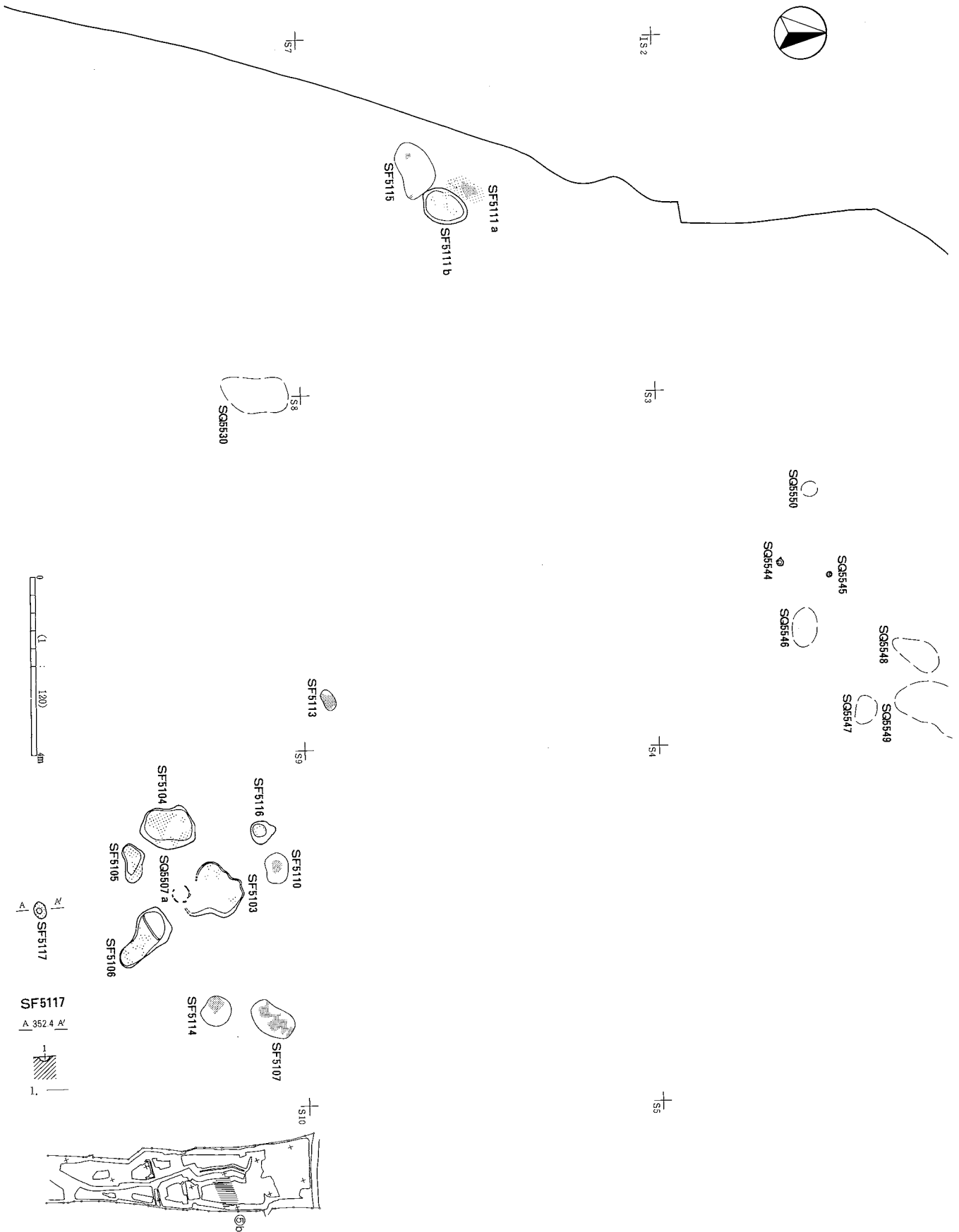
XII-2 層上面集落遺構割付図 2 (屋代遺跡群⑤a区)



XII-2 層上面集落遺構割付図 3 (屋代遺跡群⑥a区)



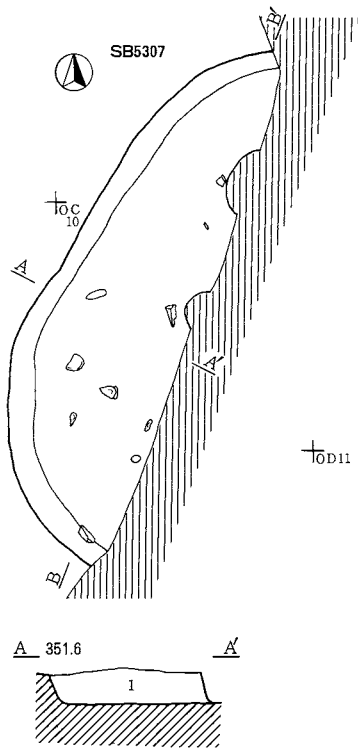
XII-2 層上面集落遺構割付図 4 (屋代遺跡群④g・⑤b区)



XII-2 層上面集落遺構割付图 5 (屋代遺跡群㊸b区)

竪穴住居跡・竪穴状遺構 (SB)

SB5307・SB5302

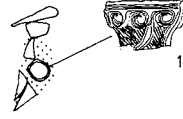


SB5307
1. 褐色 (10YR4/4) 粘性砂質土、しまり良、炭小粒子散在

5 b 501094~5 b 501096

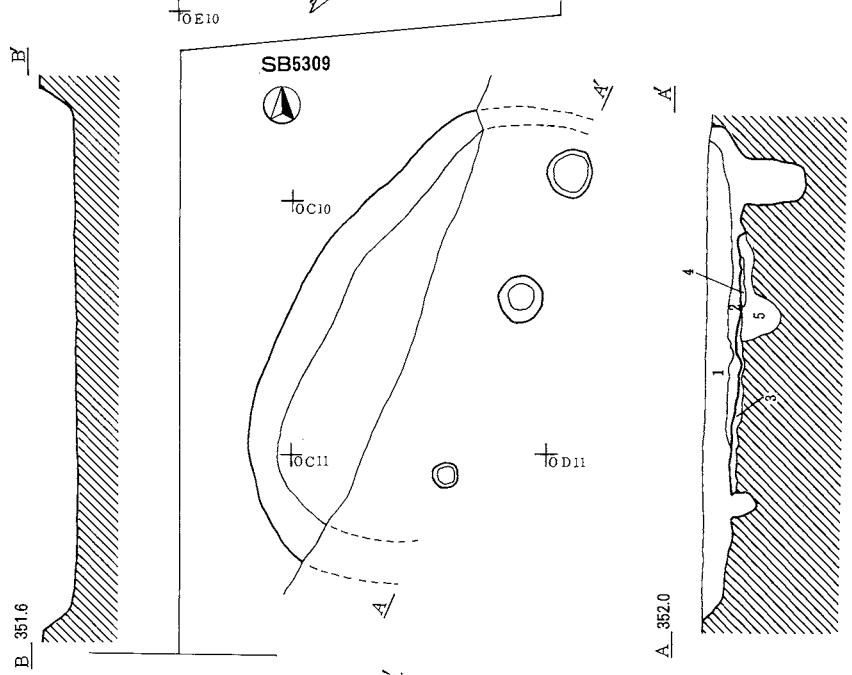


SB5302

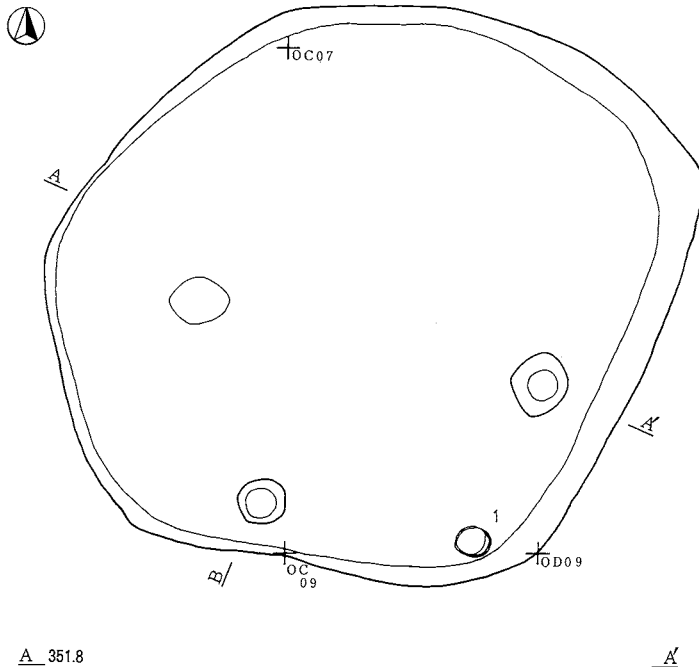


SB5309

1. 暗褐色 (10YR3/3) 粘性少、砂質土。極小炭ブロック混入
2. 暗オリーブ褐色 (2.5Y3/3) 粘性強、砂質土
3. におい黄褐色 (10YR4/3) 粘性有。炭、焼土微量
4. 灰黄褐色 (10YR4/2) 粘性土、しまり良。3層に同じ
5. 黒褐色 (10YR3/2) 粘性強いシルト。炭、焼土含む

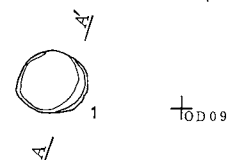


SB5310

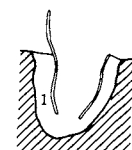


A 351.8

SB5310 埋壘



A 351.5



SB5310 埋壘

1. 暗褐色 (10YR3/4) しまり弱。炭化植物混入

0 (1:30) 1m

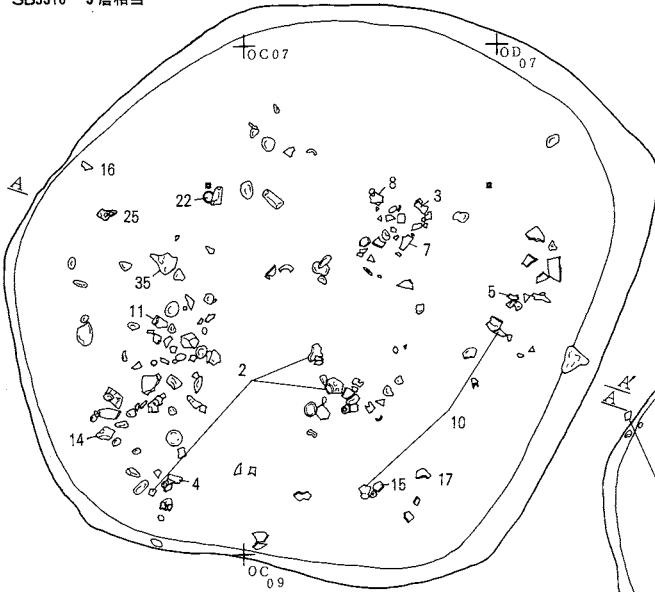
SB5310

1. 暗褐色 (10YR3/3) 粘性砂質土。炭・焼土ブロック密に混入
2. におい黄褐色 (10YR4/3) 粘性砂質土。炭ブロック混入
3. 暗褐色 (10YR3/4) 粘性土、しまり良。炭、焼土ブロック部分的に多量。周辺部XII-3層に酷似
4. 暗褐色 (10YR3/4) 粘性土、しまり良。炭、焼土ブロック散在。上部に褐鉄集積

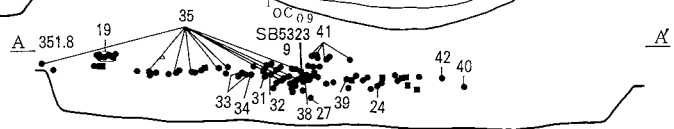
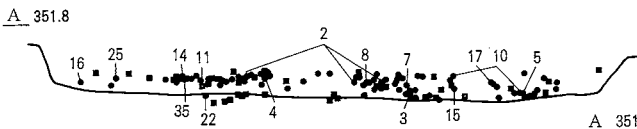
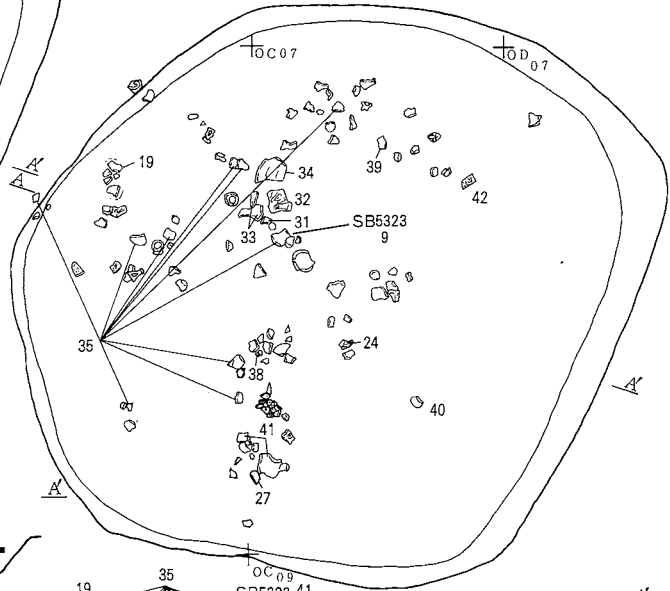
0 (1:60) 2m

XII-2層検出竪穴建物跡個別図 1 (屋代遺跡群⑤b区)

SB5310 3層相当



SB5310 1層相当 (ただし40・41は XII-2層出土)



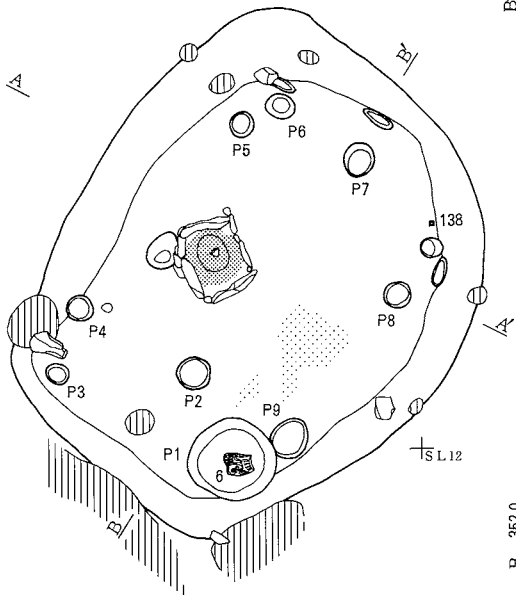
SB5311

下床段階



↑SK10

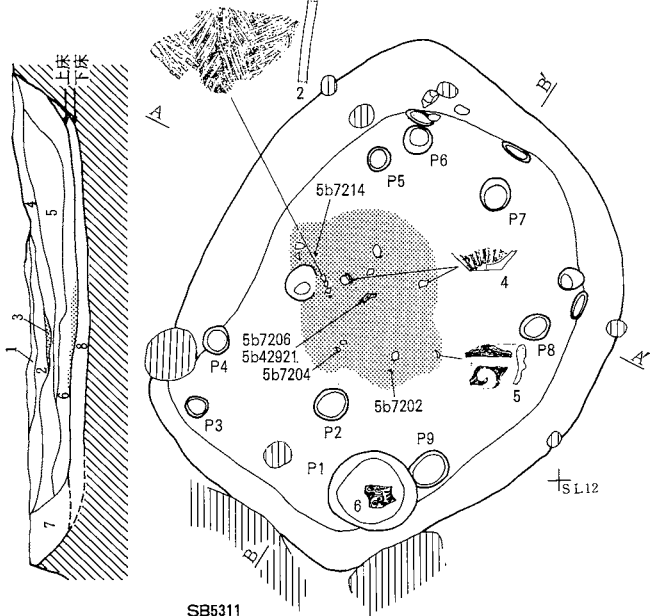
↑SL10



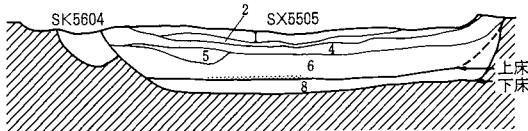
SB5311 上床段階

↑SK10

↑SL10



A 352.0

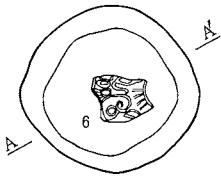


1. 暗褐色 (10YR3/3) 粘性中、しまり高。XII-3層ブロック20%
2. 暗褐色 (10YR3/3) 粘性高、しまり高。炭化物10%
3. 赤褐色 (5YR4/6) 粘性有。面的に焼けている、火床
4. 暗褐色 (10YR3/3) 粘性中、しまり無。焼土2%、大型炭化物50%以上
5. 暗褐色 (10YR3/4) 粘性、しまり有。XII-3層ブロック10%、炭化物5%
6. におい黄褐色 (10YR4/3) 炭化物10%
7. XII-3層にきわめて近い
8. におい黄褐色 (10YR4/3) XII-3層に酷似。炭化物3%。樹6

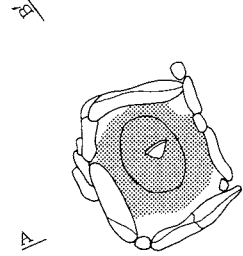
0 (1:60) 2m

XII-2層検出竪穴建物跡個別図 2 (屋代遺跡群⑥b区)

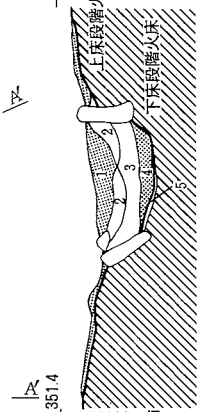
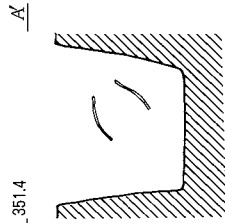
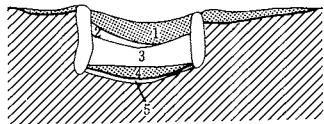
SB5311 P1



SB5311 炉



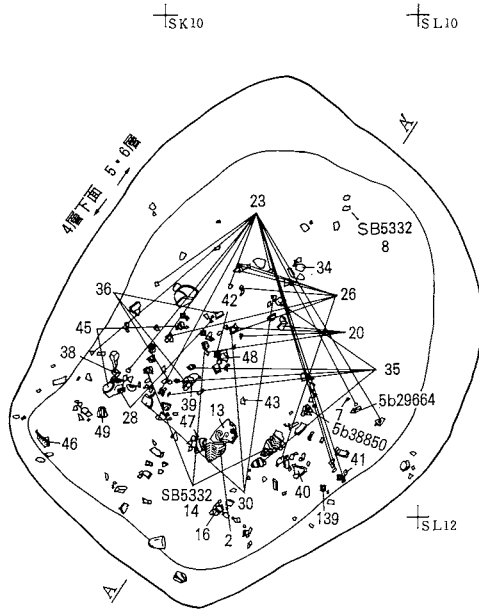
A 351.4



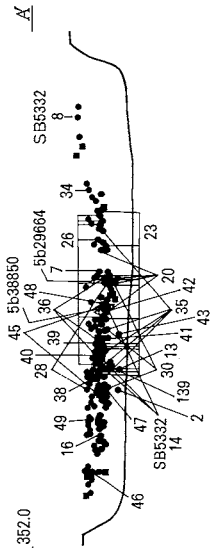
SB5311 炉

1. 赤褐色 (5YR4/8) 火をうけてかなり堅固に焼けている。上床段階の火床か
2. 暗赤褐色 (5YR3/6) 被熱部分
3. にぶい黄褐色 (10YR4/3) 炭化物5%、焼土3%の埋め戻し土
4. 赤褐色 (5YR4/8) 1層に同じ。下床段階の火床か
5. 暗赤褐色 (5YR3/6) 2層に同じ

SB5311 4層下面・5層



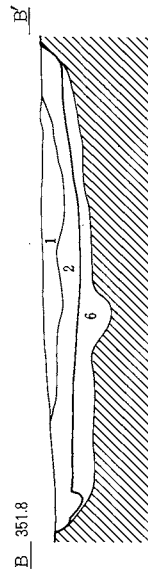
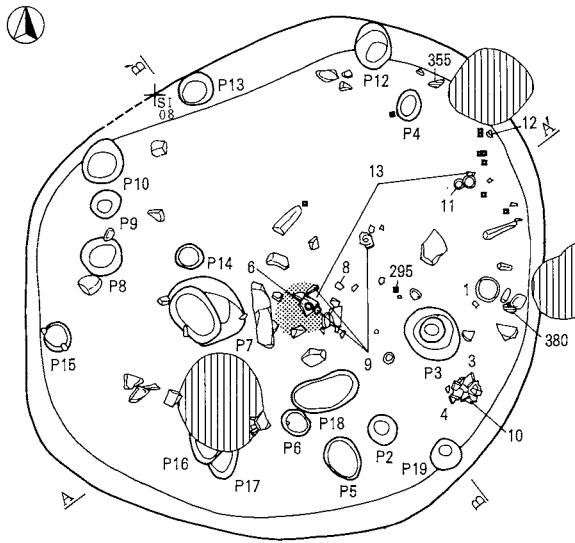
0 (1:60) 2m



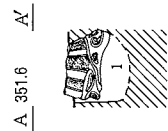
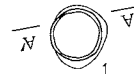
A 352.0

SB5312

0 (1:30) 1m



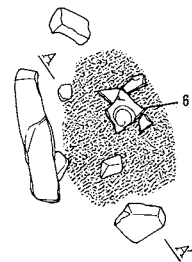
SB5312 埋壘



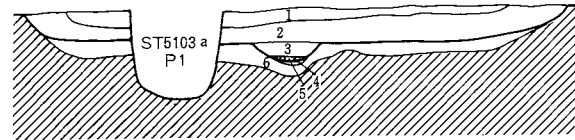
SB5312 埋壘

1. 暗褐色 (10YR3/4) 粘性かなり強、しまり有

SB5312 炉



A 351.8

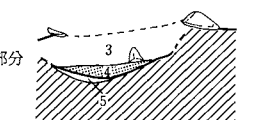


0 (1:80) 2m

SB5312・炉

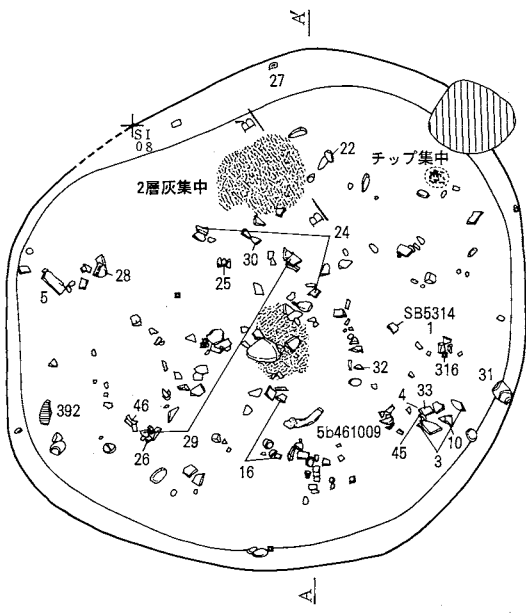
1. 暗褐色 (10YR3/3) XII-3 層ブロック10%、焼土10%
2. 暗褐色 (10YR3/3) 10YR4/2 灰黄褐色のブロック10%、XII-3層ブロック2%
3. 灰層
4. 暗赤褐色 (5YR3/6) しまり有。火床
5. にぶい黄褐色 (10YR4/3) 被熱部分
6. 暗褐色 (10YR3/4) 粘性強くしまり有。掘方

A 351.8

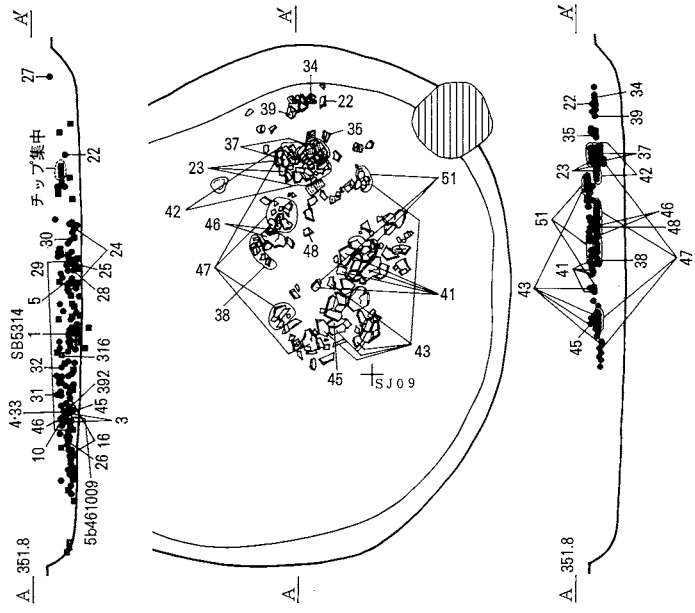


0 (1:30) 1m

SB5312 1~2層



SB5312 1層下部土器集中



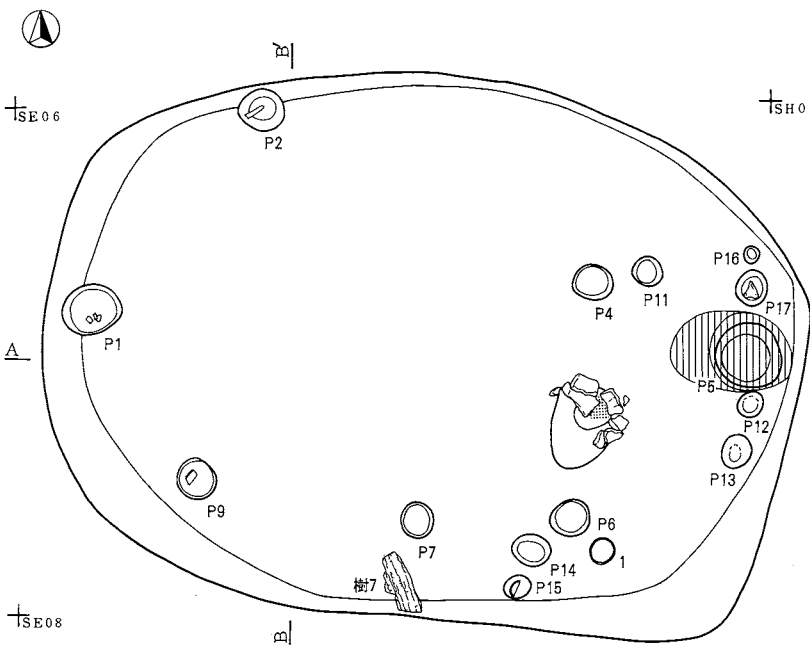
TS110

TS10 B 351.8 B'

TS10

1. 明黄褐色 (10YR6/6) 炭化物、骨30%

SB5313 a



TS E08

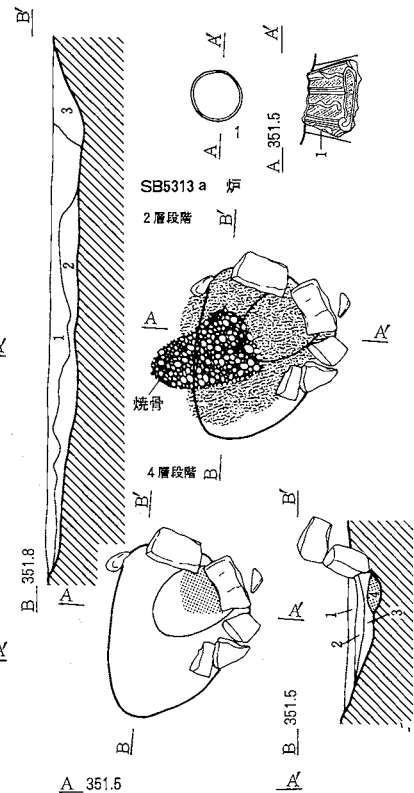
A 351.8

SB5313 a
 1. 黒褐色 (10YR3/2) 炭化物3%、焼骨1%
 2. 灰黄褐色 (10YR4/2) 炭化物15%、焼骨10%
 3. 暗褐色 (10YR3/3) XII-3層起源と思われる褐色ブロック40%、炭化物5%

0 (1:60) 2m

SB5313 a 埋壁

1. 灰赤色 (2.5YR4/2) 粘性高、しまり強



B 351.8

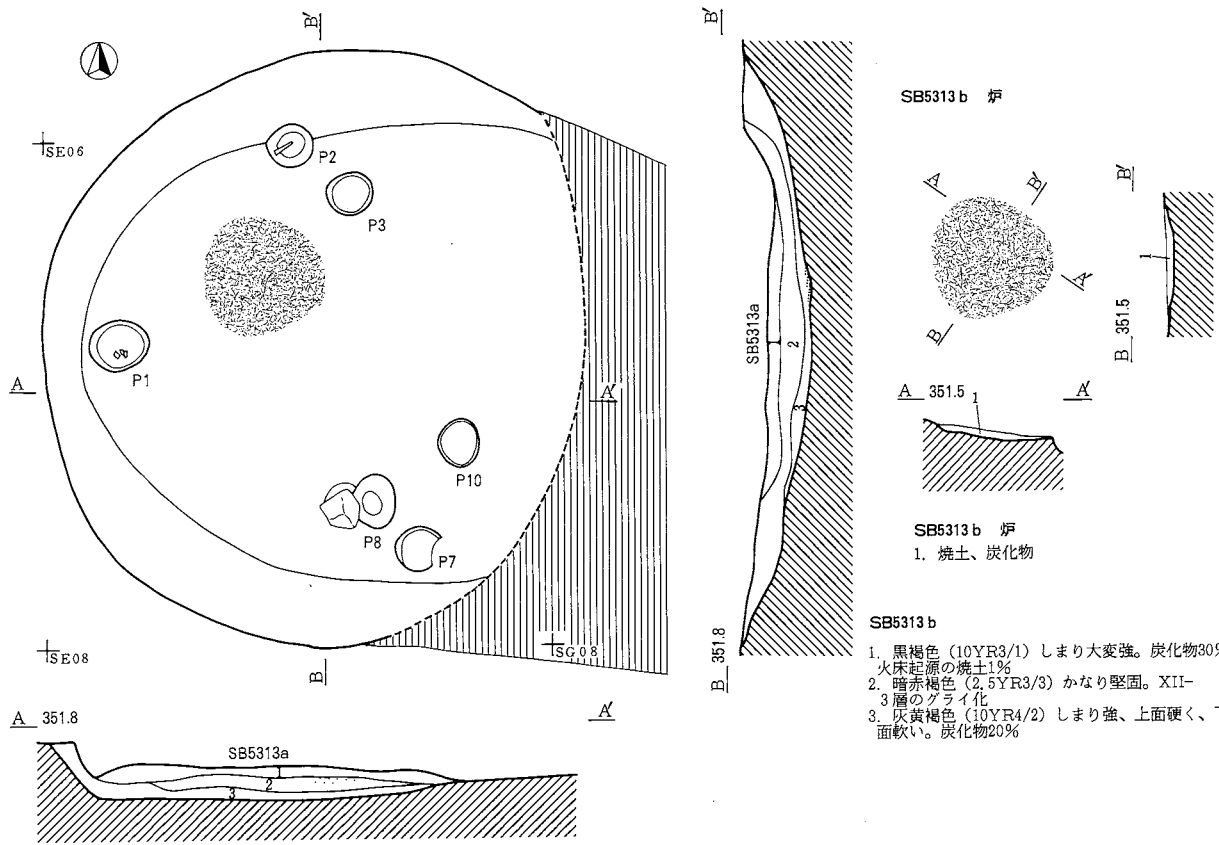
A 351.5

SB5313 a 炉
 1. 灰黄褐色 (10YR4/2) 灰30%、炭化物、焼骨多量
 2. 灰層、焼土20%
 3. 1層に2層の焼土50%
 4. におい赤褐色 (5YR4/4) 硬く焼けしまっている火床

0 (1:30) 1m

XII-2層検出竪穴建物跡個別図 4 (屋代遺跡群⑥b区)

SB5313 b

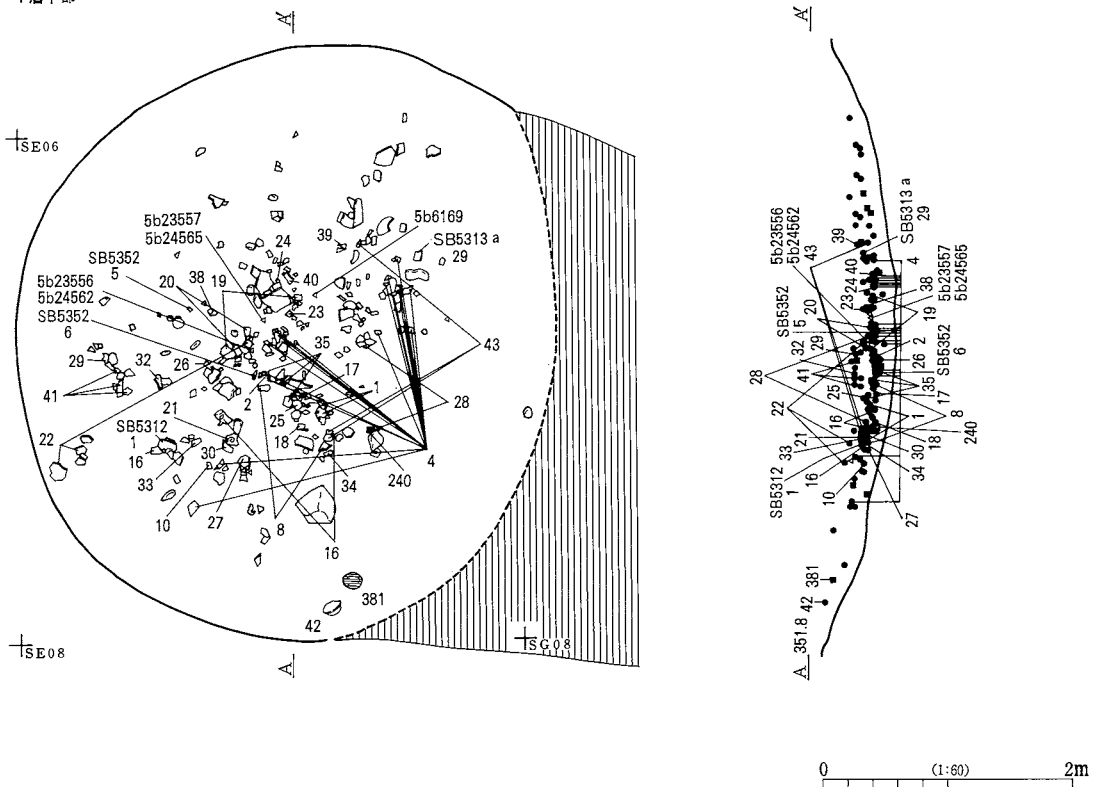


SB5313 b 炉

SB5313 b 炉
1. 焼土、炭化物

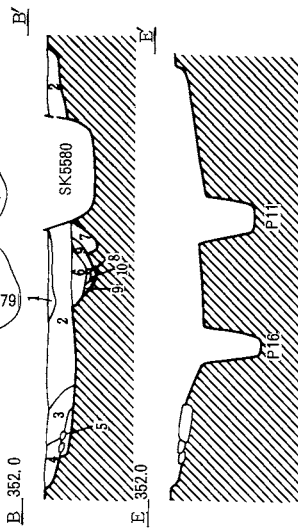
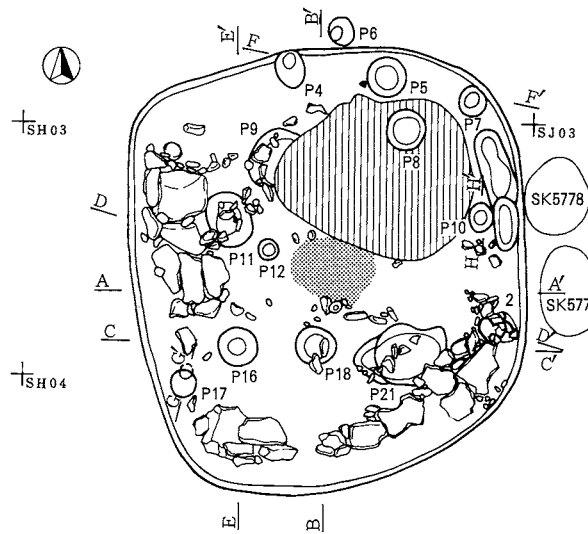
- SB5313 b
1. 黒褐色 (10YR3/1) しまり大変強。炭化物30%、火床起源の焼土1%
 2. 暗赤褐色 (2.5YR3/3) かなり堅固。XII-3層のグライ化
 3. 灰黄褐色 (10YR4/2) しまり強、上面硬く、下面軟い。炭化物20%

SB5313 b 1層下部

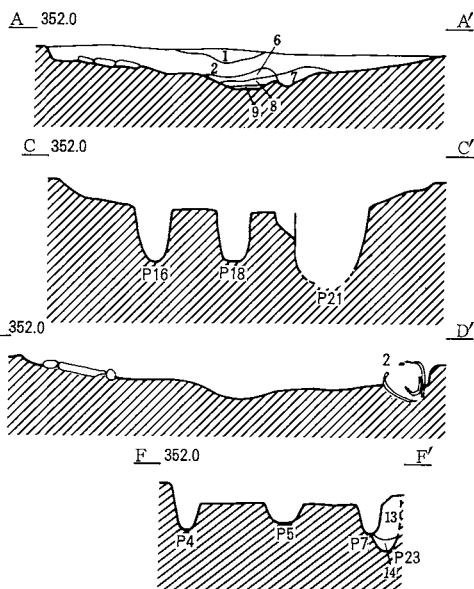
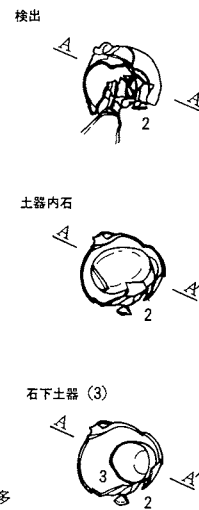


XII-2層検出整穴建物跡個別図 5 (屋代遺跡群⑤b区)

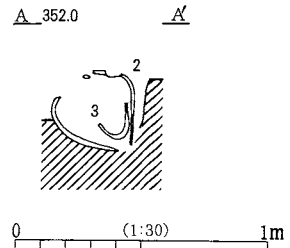
SB5314



SB5314 埋壘



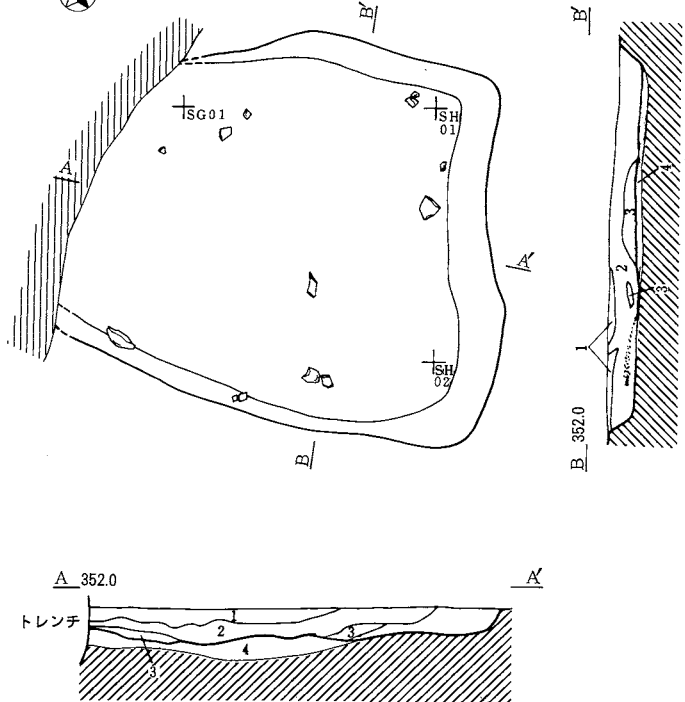
- SB5314
1. 褐色 (10YR4/4) 炭化物粒多量混入
 2. 褐色 (10YR4/4) 炭化物粒少量混入
 3. にぶい黄褐色 (10YR5/4) 黄褐色ブロック混入
 4. にぶい黄褐色 (10YR4/3) 炭化物粒混入
 5. 暗褐色 (10YR3/3) 黄褐色ブロック、炭化物粒混入
 6. 暗褐色 (10YR3/3) 炭化物粒微量
 7. 暗褐色 (10YR3/3) 炭化物粒、焼土粒、黄褐色ブロック混入
 8. 黒褐色 (10YR3/2) 炭化物粒多量混入
 9. 褐色 (5YR4/6) 火床
 10. 暗褐色 (10YR3/3) 灰、焼土少量混入、黄褐色ブロック混入



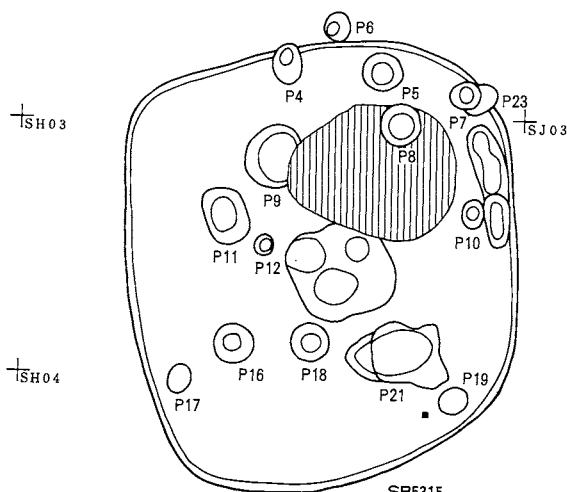
SB5315



11. 暗褐色 (7.5YR) 焼土、炭化物粒混入
12. にぶい黄褐色 (-) 炭化物粒微量混入
13. にぶい黄褐色
14. 黒褐色 (黄褐色ブロック混入)

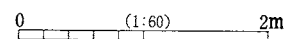


SB5314 掘方

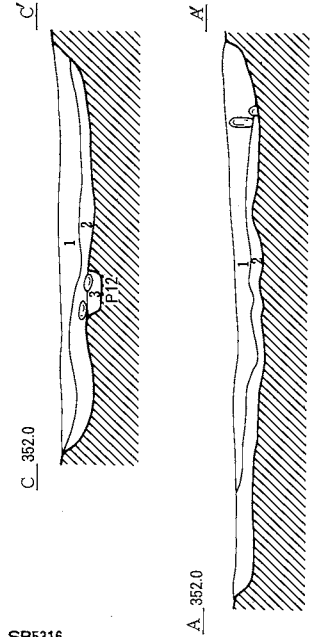
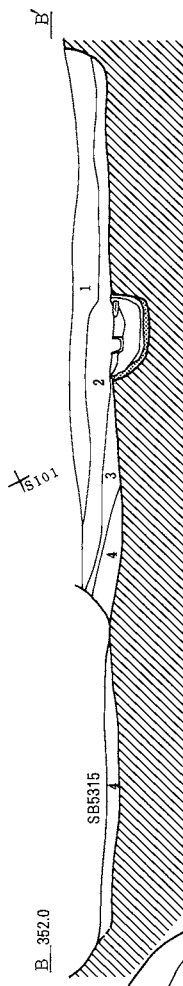
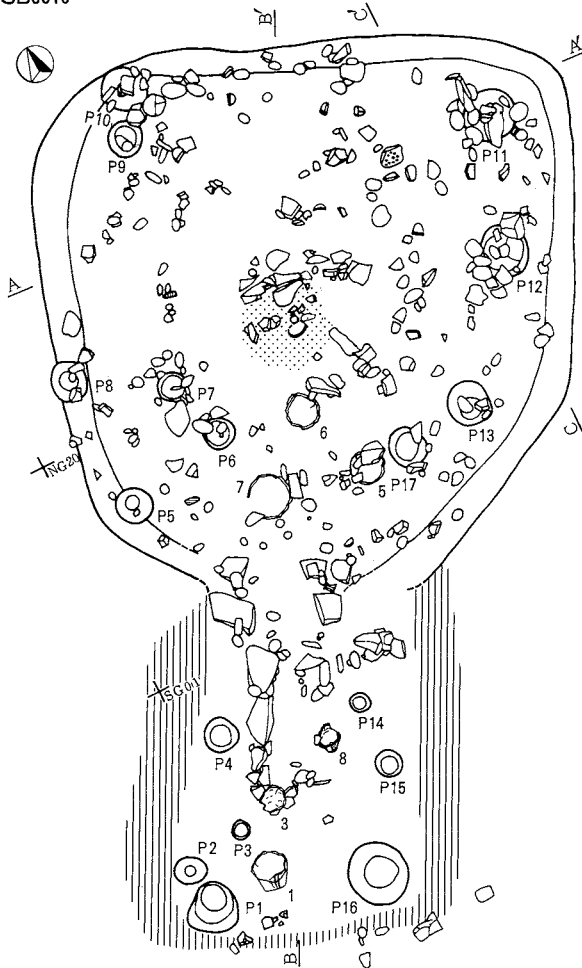


SB5315

1. にぶい黄褐色 (10YR7/4) 粘土質シルト
2. 灰黄褐色~褐灰色 (10YR6/2~10YR6/1) 粘土質シルト。炭化物、焼土片3~7%
3. にぶい黄褐色 (10YR7/3~10YR7/4) 粘土質シルト、レンズ状に入る
4. 褐灰色 (10YR5/1) 炭化物、焼土片3~10%



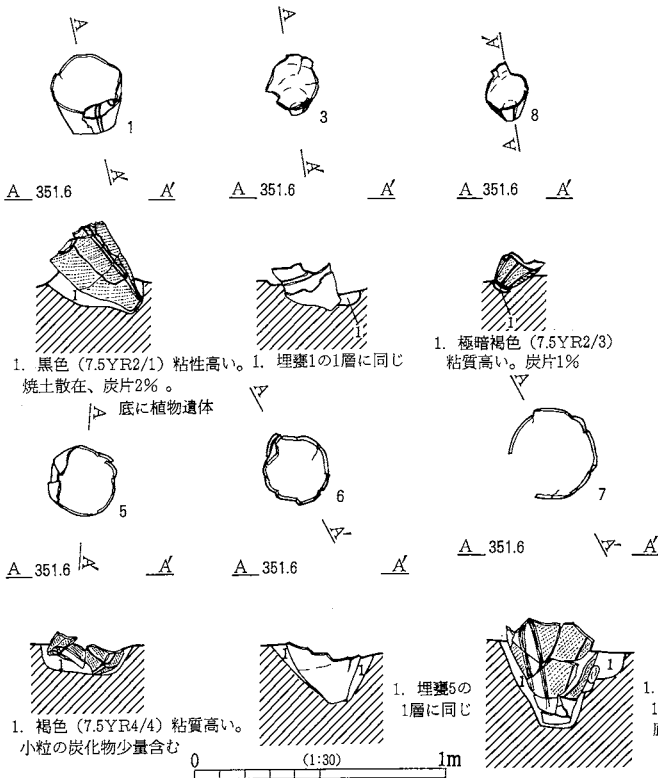
SB5316



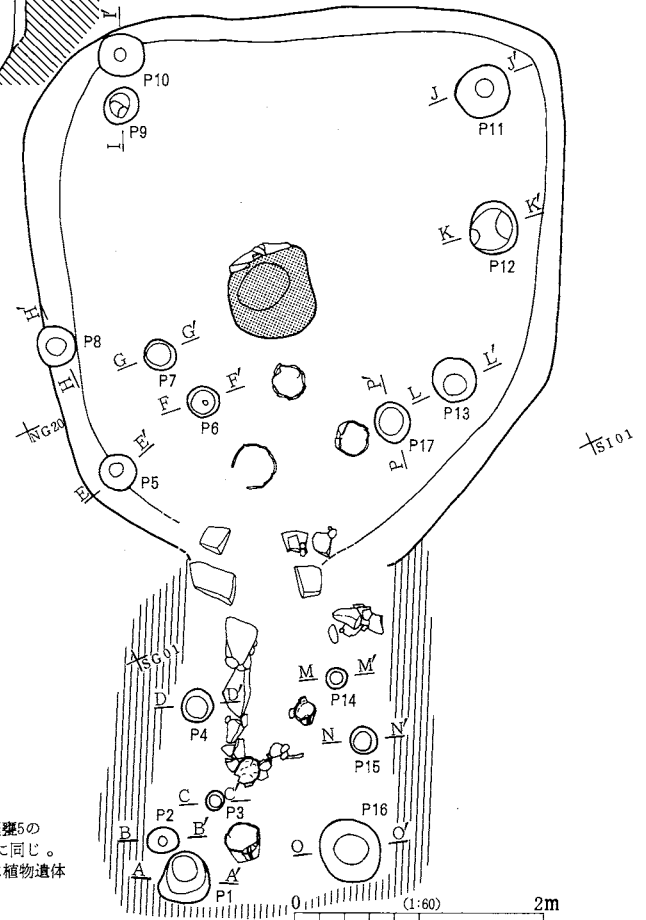
SB5316

1. 黒褐色 (10YR2/2) シルト、粘性あり。炭化物20%
2. 暗褐色 (7.5YR3/4) シルト、粘性あり。炭化物小片1%。焼土少
3. 灰黄褐色 (10YR5/2) 粘性高い。炭化物多量。焼土含む
4. 灰黄褐色 (10YR5/2) シルト、粘性高い。炭化物少量

SB5316 埋壘



SB5316 石除去



柱穴断面図 (SB5316 石除去に対応)

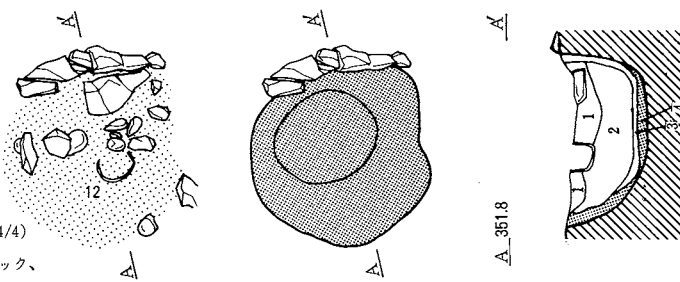
A 351.7 A' B 351.7 B' C 351.7 C' D 351.7 D'

SB5316 炉

1層状況

完整状況

- 1. 黒褐色 (7.5YR2/3) 粘り気のある粘土
小粒の炭化物、褐色ブロック含む
E 351.7 E' F 351.7 F' G 351.7 G'
- 1. 灰褐色 (7.5YR4/2) ごく少量炭化物1%
H 351.7 H' I 351.7 I' J 351.7 J'
- 1. 暗褐色 (7.5YR3/4) 炭化物1%
K 351.7 K' L 351.7 L' M 351.7 M'
- 1. P11より粘性高
N 351.7 N' O 351.7 O' P 351.7 P'
- 1. 極暗褐色 (7.5YR3/3) 粘り気のある粘土。
中粒の炭化物、炭片10%。炭化物少量含む
焼土5%含む
1. 褐色 (7.5YR4/4) 粘性あり。炭化物少量

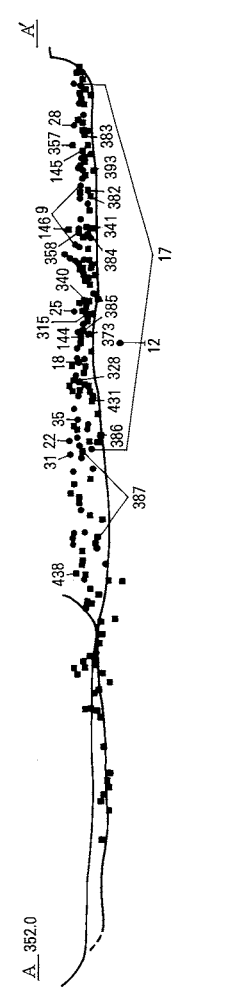
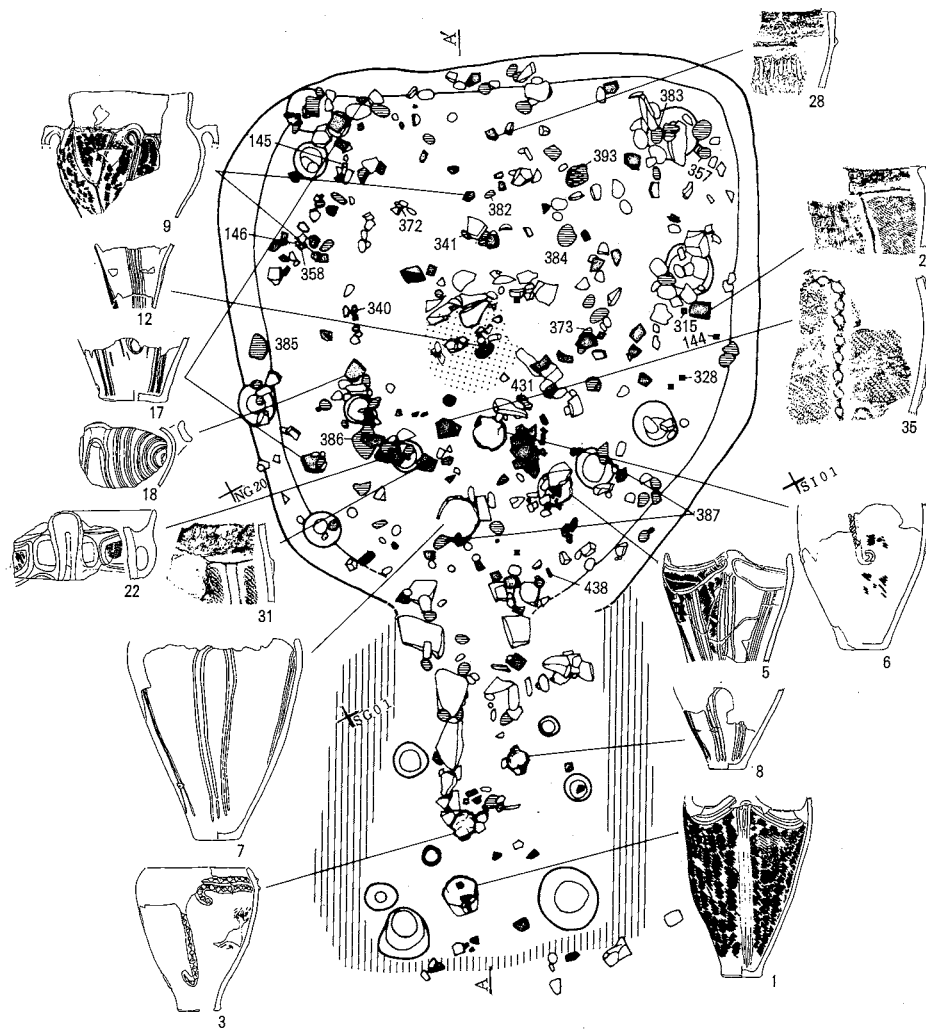


0 (1:30) 1m

SB5316 炉

- 1. 黒褐色 (10YR2/3) 炭片中粒1%、焼土粒少量含む
- 2. 褐色 (10YR4/4) しまりなし
大粒焼土ブロック、灰ブロック多量
- 3. 暗褐色 (10YR3/4) 炭片の集中した層
- 4. 黄褐色 (10YR5/8) 硬く焼けた火床

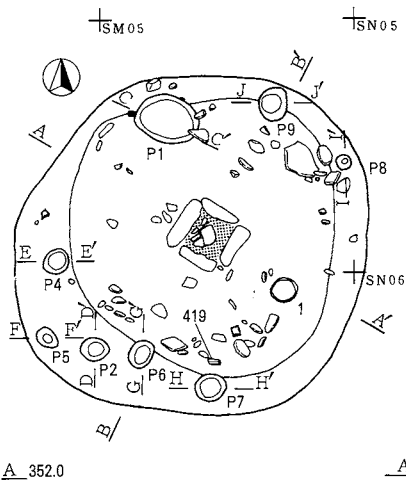
SB5316 埋塞・1~4層



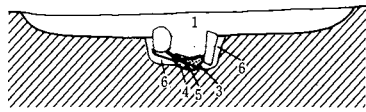
0 (1:60) 2m

XII-2 層検出竪穴建物跡個別図 8 (屋代遺跡群⑤b区)

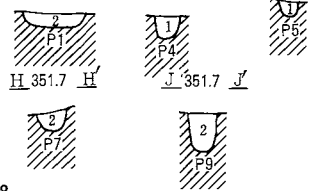
SB5317



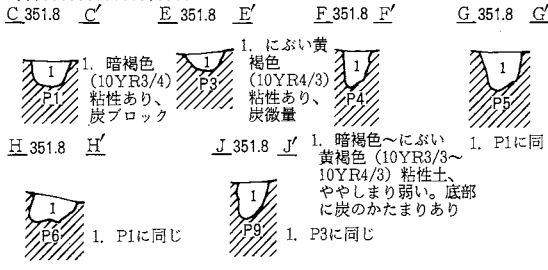
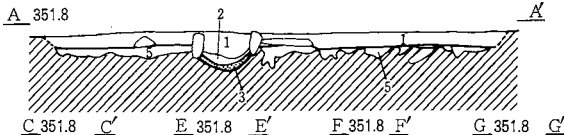
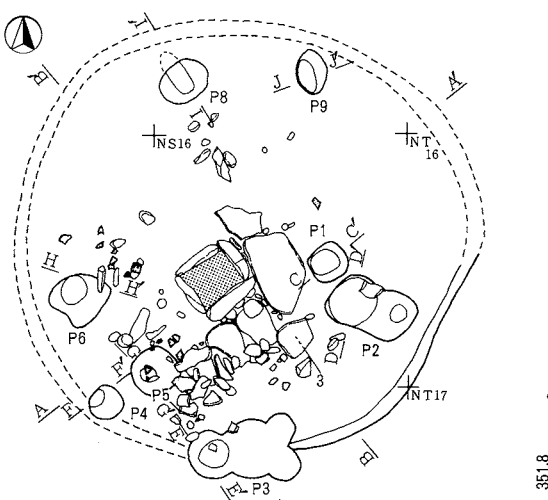
A 352.0



C 351.7 C' E 351.7 E' F 351.7 F'

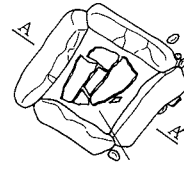


SB5318

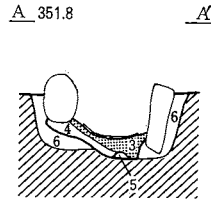
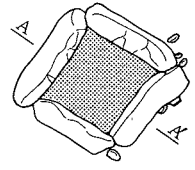


SB5317 炉

3層上面土器

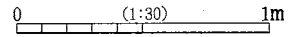


3層



SB5317・炉

1. 暗褐色 (10YR3/4) 焼土、炭1%。骨片微量
2. 暗褐色 (10YR3/3) 炭、焼土微量
3. 暗赤褐色 (5YR3/6) 火床
4. 暗褐色 (10YR3/4) 焼土、炭1%
5. 暗褐色 (10YR3/4) 炭、焼土、灰1%
6. 暗褐色 (10YR3/4) 炭、焼土微量

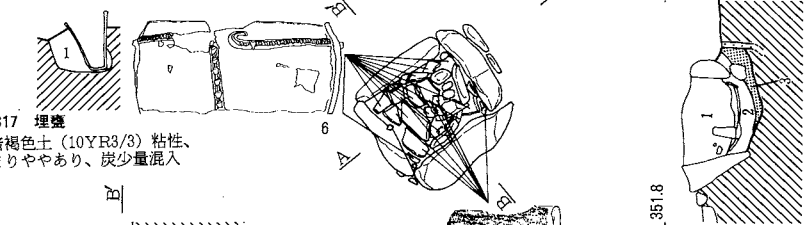


SB5317 埋壺



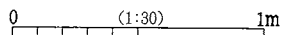
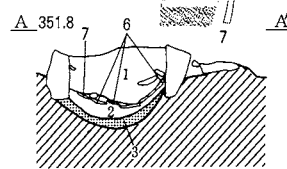
SB5318 炉

A 351.6




SB5317 埋壺

1. 暗褐色土 (10YR3/3) 粘性、しまりややあり、炭少量混入



SB5318 石下埋壺・石下P10

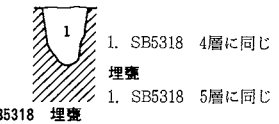
1. 暗褐色 (10YR3/3) しまりよい粘性土。炭アブロック散在



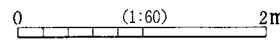
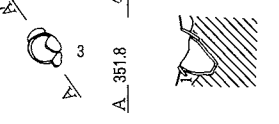
SB5318・炉

1. 黒褐色 (10YR3/2) やや粘性おびた砂質土。炭が多量に混入
2. 炭が多量に混入
3. 火床
4. 暗褐色 (10YR3/4) あまり粘性なし、しまり良。炭、焼土の小ブロック散在
5. 暗褐色 (10YR3/3) 4層の土に同じ炭の小ブロック散在。掘方

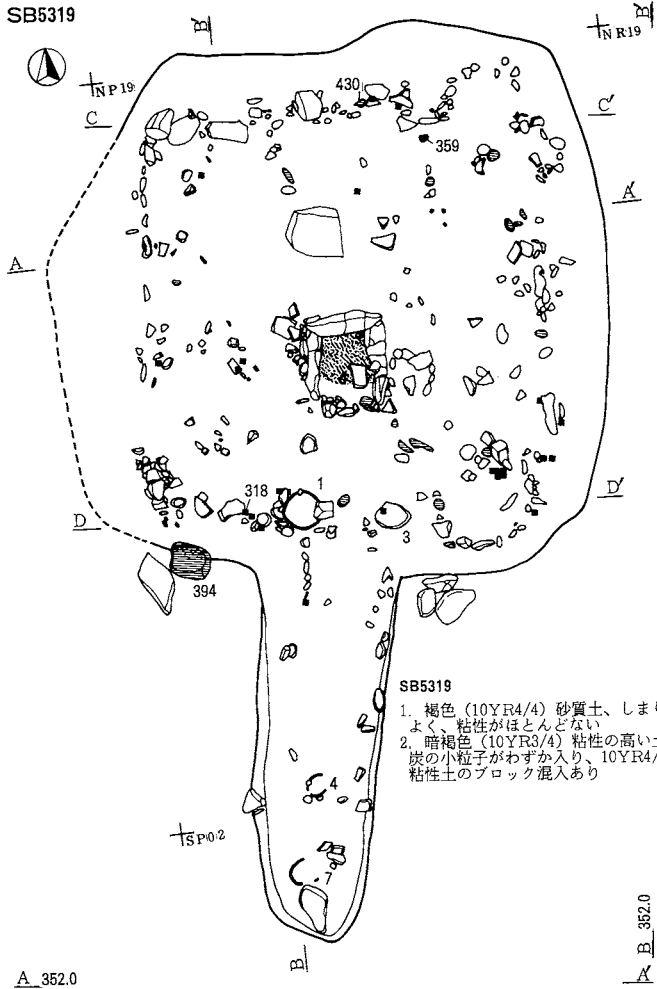
A 351.8



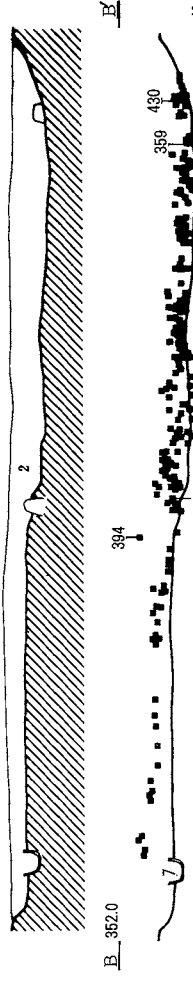
SB5318 埋壺



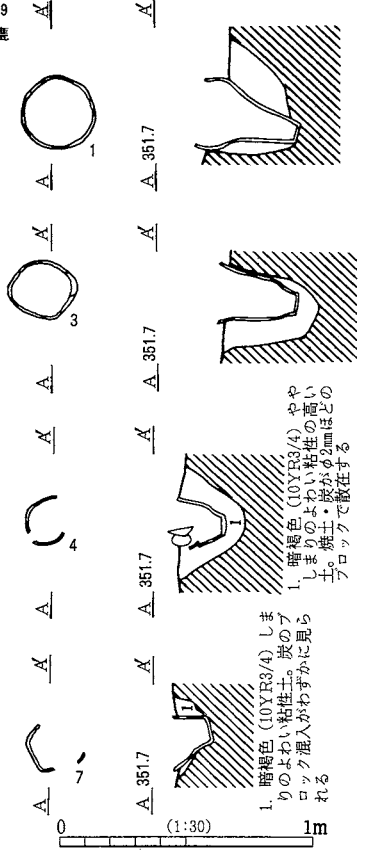
SB5319



SB5319
 1. 褐色 (10YR4/4) 砂質土、しまりよく、粘性がほとんどない
 2. 暗褐色 (10YR3/4) 粘性の高い土。炭の小粒子がわずか入り、10YR4/4 粘性土のブロック混入あり

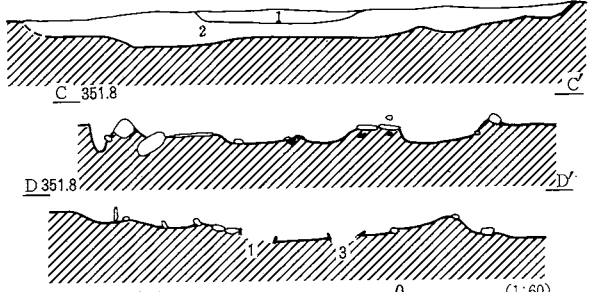


SB5319
埋壁

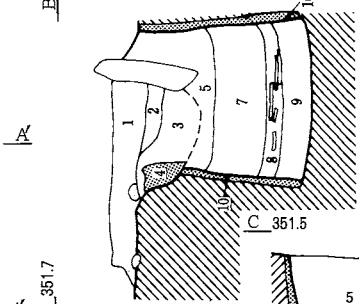
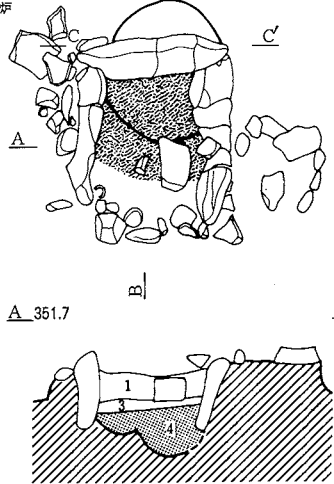


1. 暗褐色 (10YR3/4) ややしまりのよい粘性の高い土。炭のブロック混入がわずかに見られる
 2. 暗褐色 (10YR3/4) ややしまりのよい粘性の高い土。炭のブロック混入がわずかに見られる

A_352.0

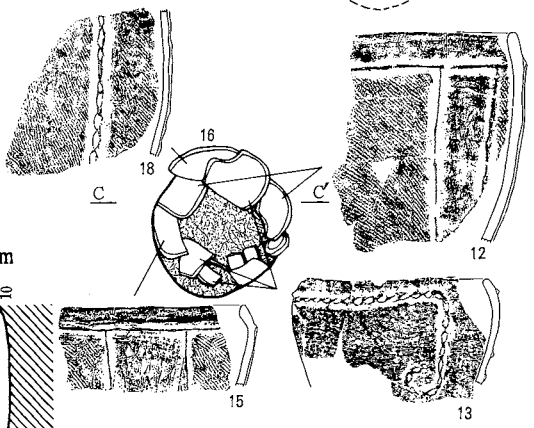


SB5319 炉
石囲炉

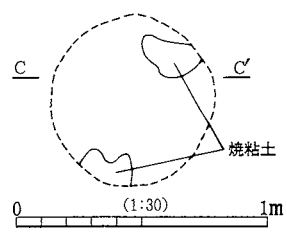


SB5319 炉
 1. 暗褐色 (10YR3/4) やや粘性を帯びた砂質の土。しまり弱い粘性土を含む。焼土の微粒子含む
 2. 灰層
 3. 灰層
 4. 火床
 5. 灰層
 6. 暗褐色 (10YR3/4) しまり弱く粘性あり。炭、焼土ブロック
 7. 褐色 (10YR4/4) しまり強し。炭の小粒子微量
 8. 炭層。樹10
 9. 焼粘土塊を含む

8・9層埋面土器



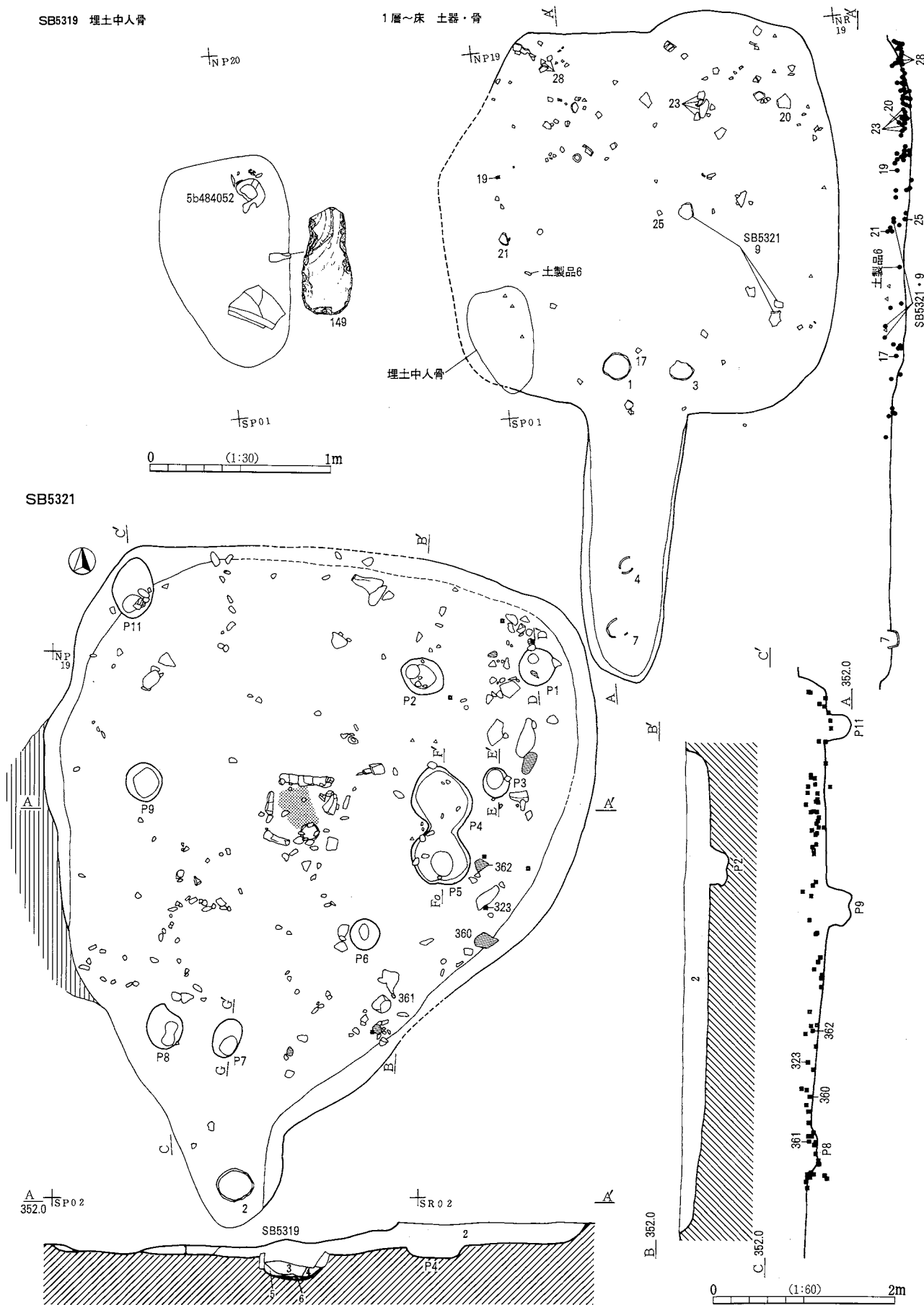
炉底部粘土



XII-2層検出竪穴建物跡個別図 10 (屋代遺跡群⑤b区)

SB5319 埋土中人骨

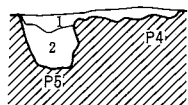
1層~床 土器・骨



XII-2層検出竪穴建物跡個別図 11 (屋代遺跡群⑤b区)

SB5321 ビット (完掘図対応)

D 351.7 D' E 351.7 E' F 351.7 F' G 351.7 G' SB5321 炉

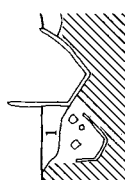


SB5321 ビット
 1. SB5321 2層に同じ
 2. 暗褐色 (10YR3/4) 炭、
 焼土の微粒子わずかに混入

SB5321 埋壁



A 352.0

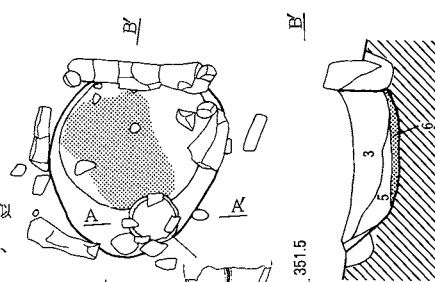


SB5321・炉

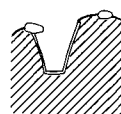
1. 褐色 (10YR4/4) SB5321 2層の土に似るが炭の混入わずか
2. 暗褐色 (10YR3/3) 粘性の高い土。炭、焼土が多量に混入
3. 灰、炭、焼土ブロック混入
4. 灰層
5. 灰層
6. 火床

SB5321 埋壁

1. 暗褐色 (10YR3/4) やや砂質に近い土。わずかに炭混入

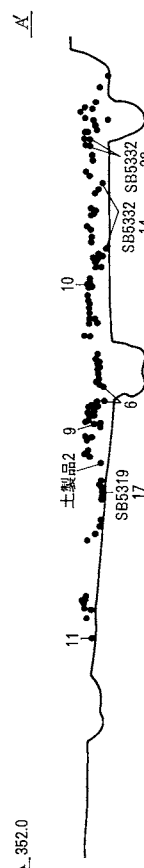
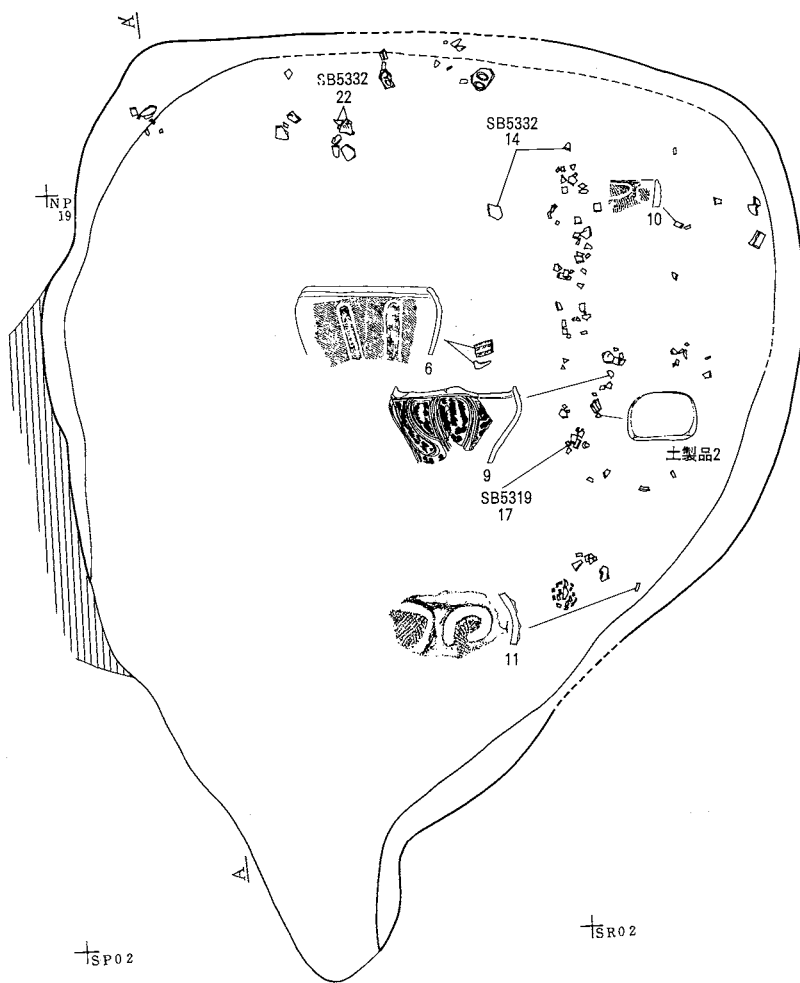


A 351.5



SB5321 床面・2層相当

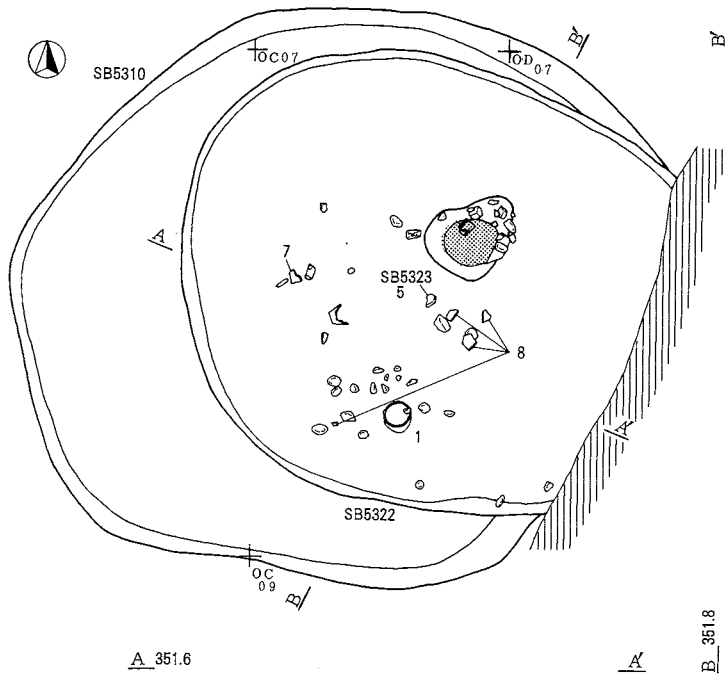
0 (1:30) 1m



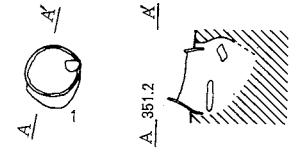
A 352.0

0 (1:60) 2m

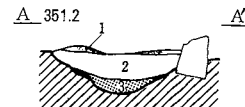
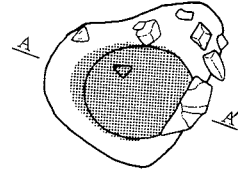
SB5322



SB5322 埋壘



SB5322 炉



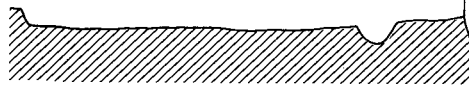
SB5322 炉

1. にぶい黄褐色 (10YR3/4) 粘性あり
2. 褐色 (10YR4/4) 粘性強くやや砂質。炭ブロック混入
3. 火床

0 (1:30) 1m

A 351.6

A 351.8



外周トレンチ

SB5323 埋壘

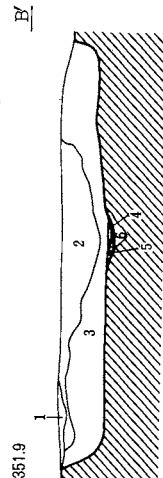
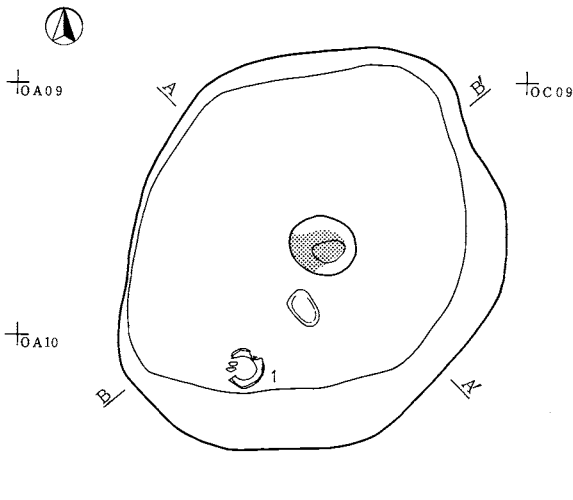


A 351.6



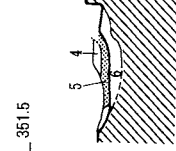
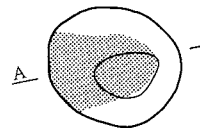
1. 暗褐色 (10YR3/4) 粘性有、砂質土。炭ブロック混入

SB5323



B 351.9

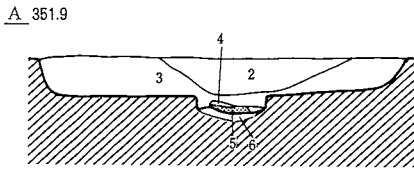
SB5323 炉



A 351.5

B 351.5

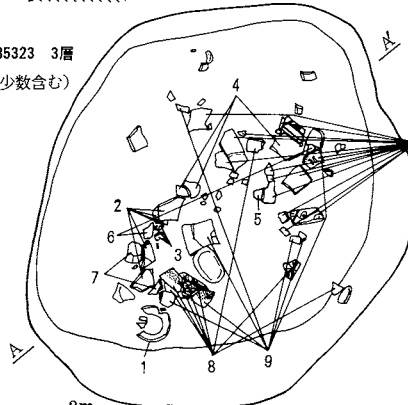
0 (1:30) 1m



A 351.9

A

SB5323 3層 (2層を少数含む)



0 (1:60) 2m

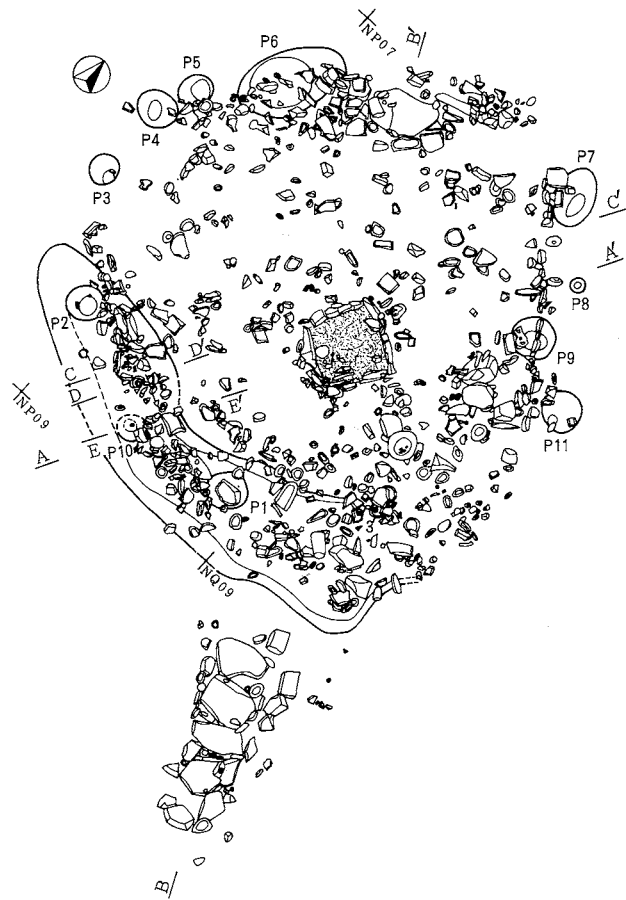
SB5323 炉

1. にぶい黄褐色 (10YR5/3) 粘性あり、しまり良。焼土ブロック混入、炭80%
2. 暗褐色 (10YR3/4) 粘性弱、砂質。炭90%以上混入。焼土ブロック混
3. にぶい黄褐色 (10YR4/3) 粘性ややあり、砂質。XII-3層に類似。炭小粒子散る
4. 焼土ブロックを含む火床
5. 火床
6. にぶい黄褐色 (10YR4/3) 粘性ややあり。焼土ブロック混入

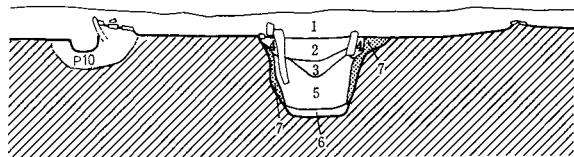
A 352.0

XII-2層検出竅穴建物跡個別図 13 (屋代遺跡群⑤b区)

SB5324



A 352.0

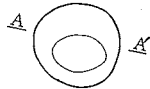


C 352.0

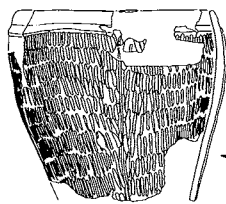


SB5324 P9
完掘

0 (1:60) 2m



P9 土器

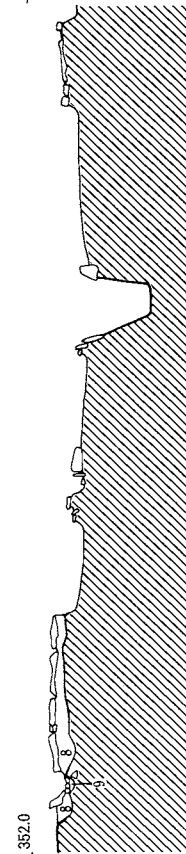


17



14

B



B 352.0

SB5324 炉
石圍炉

SB5324 埋壘



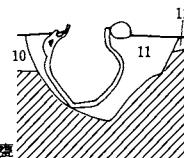
A 351.8

A

3

A'

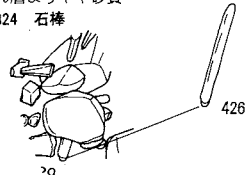
A'



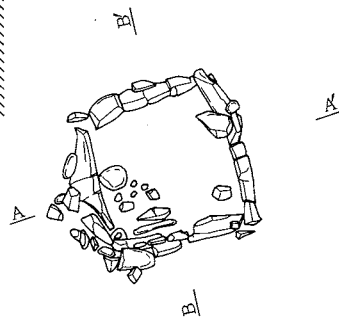
SB5324・埋壘

- ※検出面 におい黄褐色 (10YR4/3) 砂質土
1. (礫出土部分) 褐色 (10YR4/4) やや粘性帯びた砂質に近い土。焼土、炭の小ブロック散在
 - 2~7. SB5324炉と同じ
 8. 暗褐色 (10YR3/4) 粘性土、やや砂質に近い部分あり
 9. 褐色 (10YR4/4) 粘性土、しまり弱、焼土微量、埋壘抜き痕か
 10. 暗褐色 (10YR3/3) 粘性土、しまりやや弱、炭ブロック混入
 11. におい黄褐色 (10YR4/3) 粘性土、灰黄褐色 (10YR5/2) ややしまりの弱い粘性土と炭ブロック混入
 12. 9層よりやや砂質

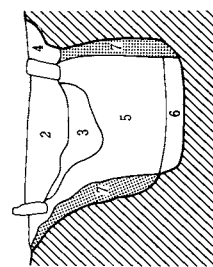
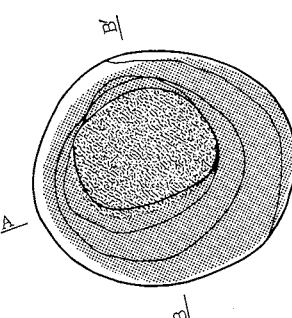
SB5324 石棒



0 (1:30) 1m

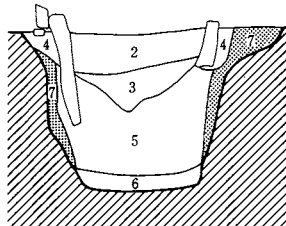


縁石除去 (土坑炉)



B 351.8

A 351.8

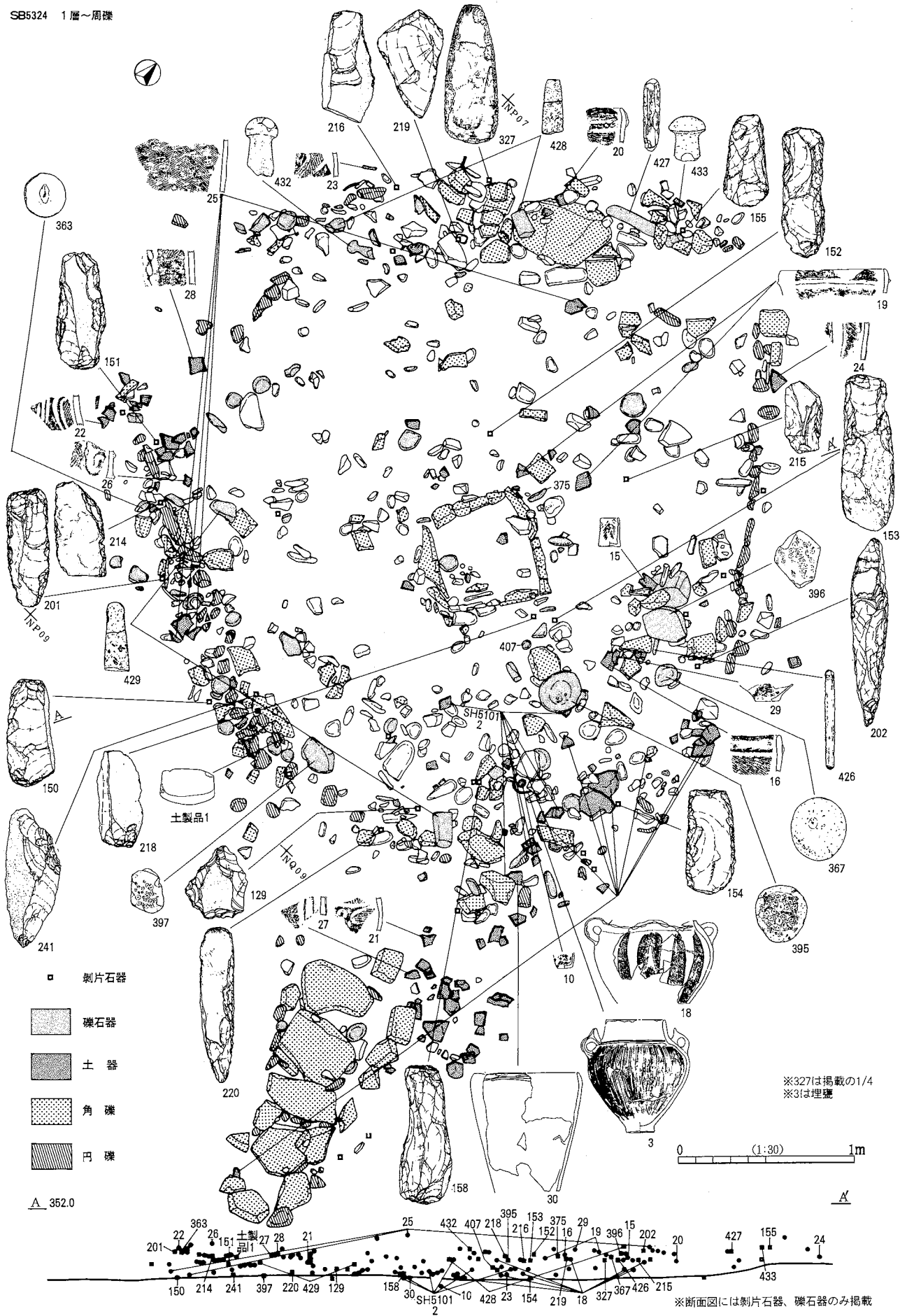


A SB5324・炉

2. 褐色 (10YR4/4) 粘性土。炭化物ごく微量混入
3. 炭化物と灰の混合堆積。焼骨片混入
4. 暗褐色 (10YR3/3) 粘性土、しまり良。焼土ブロック微量混入
5. 褐色 (10YR4/4) 粘性土、しまり弱。焼土ブロック混入
6. 炭の堆積層
7. 焼土化した地山、火床部

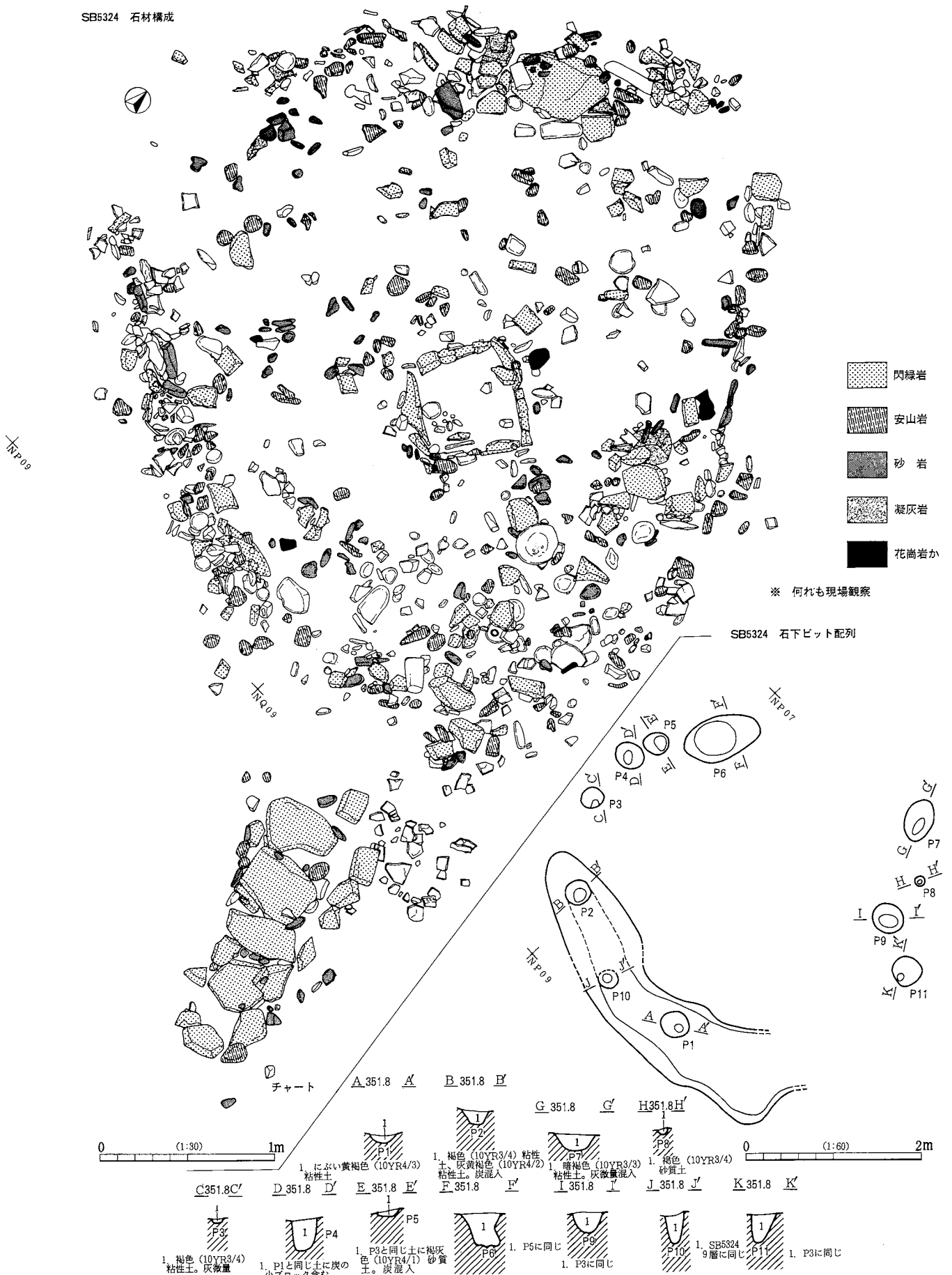
0 (1:30) 1m

XII-2層検出竪穴建物跡個別図 14 (屋代遺跡群⑤b区)



XII-2 層検出竪穴建物跡個別図 15 (屋代遺跡群⑤b区)

SB5324 石材構成



※ 何れも現場観察

SB5324 石下ビット配列

チャート A 351.8 A B 351.8 E

G 351.8 G H 351.8 H

0 (1:30) 1m

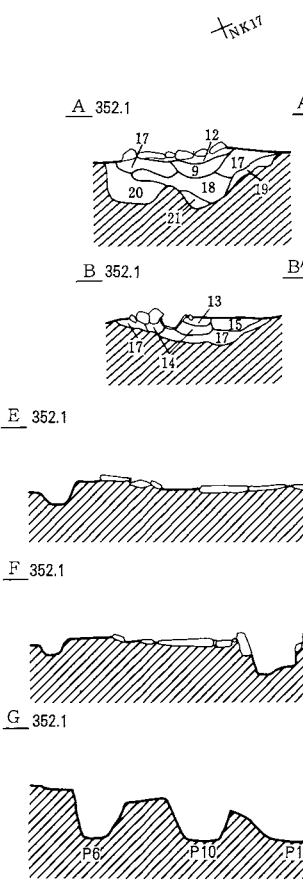
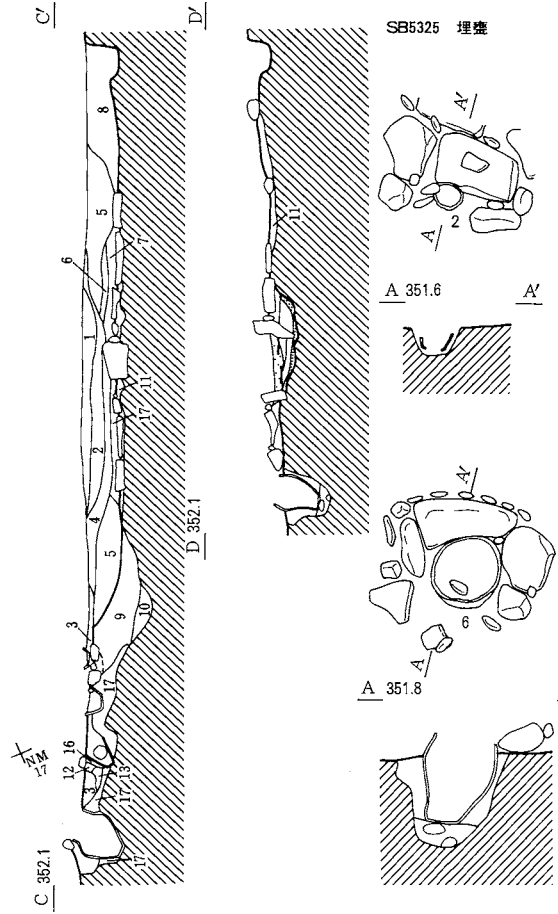
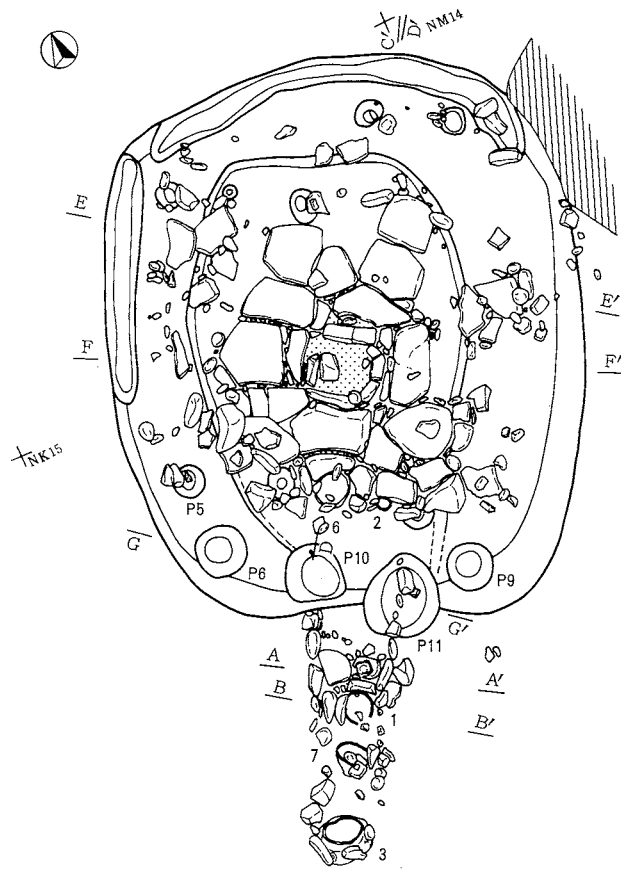
0 (1:60) 2m

C 351.8 C' D 351.8 D' E 351.8 E' F 351.8 F' I 351.8 I' J 351.8 J' K 351.8 K'

1. 褐色 (10YR3/4) 粘性土。灰微量
 1. P3と同じ土に灰の色 (10YR4/1) 砂質土。灰混入
 1. P3と同じ土に炭の小ブロック含む
 1. P3と同じ土に褐色 (10YR3/4) 粘性土、灰黄色 (10YR4/2) 粘性土。炭混入
 1. P7、P8、P9、P10、P11と同じ土に褐色 (10YR3/3) 粘性土。灰微量混入
 1. 褐色 (10YR3/4) 砂質土
 1. P3と同じ
 1. SB5324 9層に同じ
 1. P3と同じ

XII-2 層検出竪穴建物跡個別図 16 (屋代遺跡群②b区)

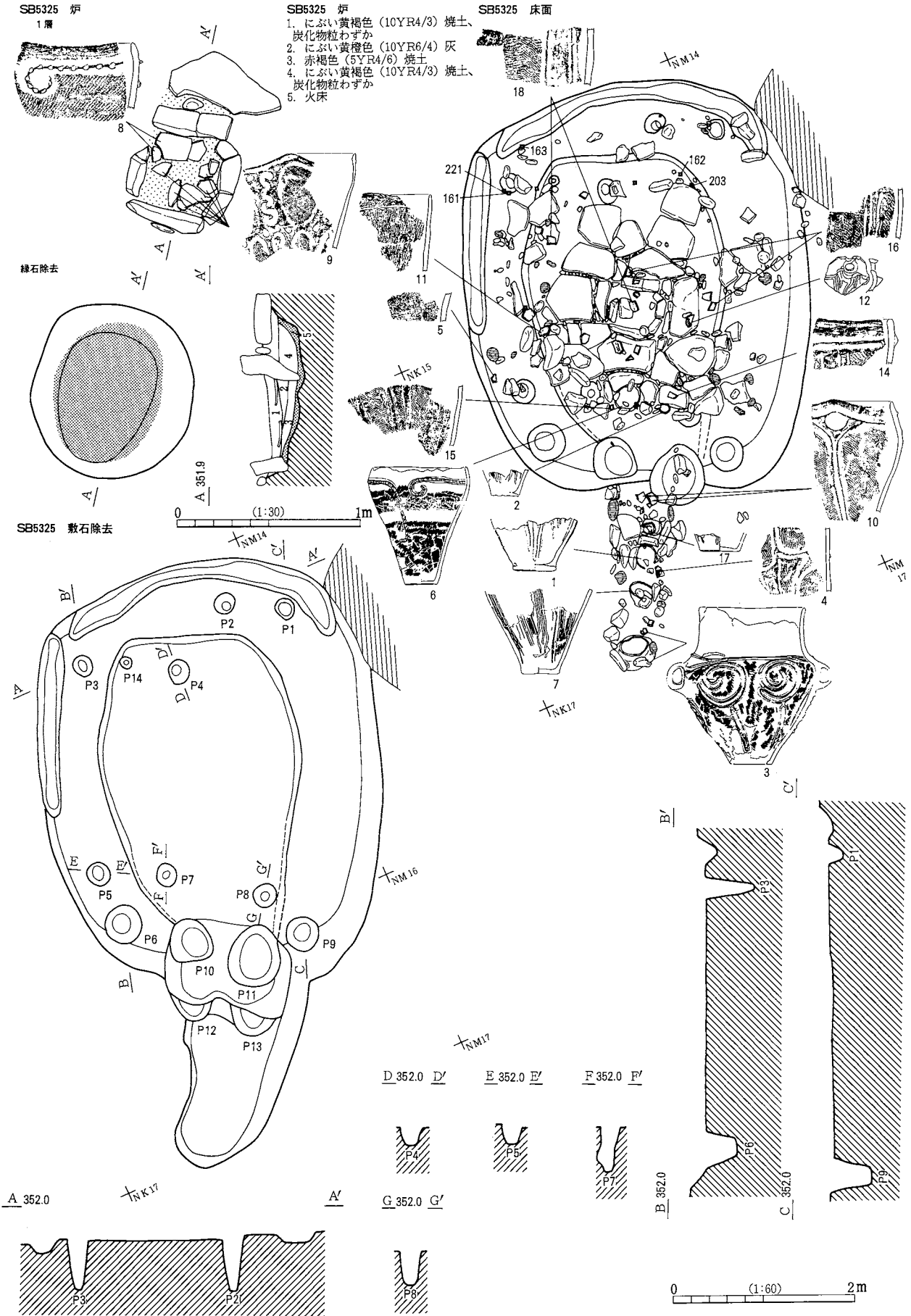
SB5325



- SB5325 柄
1. におい黄褐色 (10YR4/3) XII-1層類似。炭化物粒微量
 2. 黒褐色 (10YR3/2) 炭化物粒多。焼土、焼骨少量
 3. 暗褐色 (10YR3/3) 黄褐色ブロック混、炭化物粒少
 4. 灰褐色 (10YR4/2) 炭化物粒混
 5. 暗褐色 (10YR3/3) 3層に類似するが、やや暗い
 6. 灰褐色 (10YR4/2) 焼土粒多量
 7. 暗褐色 (10YR3/3) 焼土粒、炭化物粒混
 8. におい黄褐色 (10YR4/3) XII-1層主体。炭化物粒微量
 9. 黒褐色 (10YR3/2) 黒色土・黄褐色土ブロック混。炭化物・焼土粒微量
 10. 褐色 (10YR4/6) 炭化物粒微量
 11. におい黄褐色 (10YR4/3) 暗褐色土ブロック。焼土・炭化物粒わずか。掘方
 12. 褐色
 13. 黒褐色 (10YR3/2) 炭化物粒混
 14. 黒色 (-) 炭化物粒ブロック多量。焼骨混
 15. 暗褐色 (10YR3/3) 13層に同じ
 16. 暗褐色 (-)
 17. 暗褐色 (10YR3/4) XII-3層黄褐色土を多量に含む
 18. 褐色 (10YR4/4) 黄褐色土ブロック少量。炭化物粒ブロック少量
 19. 暗褐色 (10YR3/3) 炭化物粒微量
 20. におい黄褐色 (10YR5/3) 炭化物粒微量
 21. 褐色 (10YR4/4) 18層に類似するが、黒色土部分は少ない



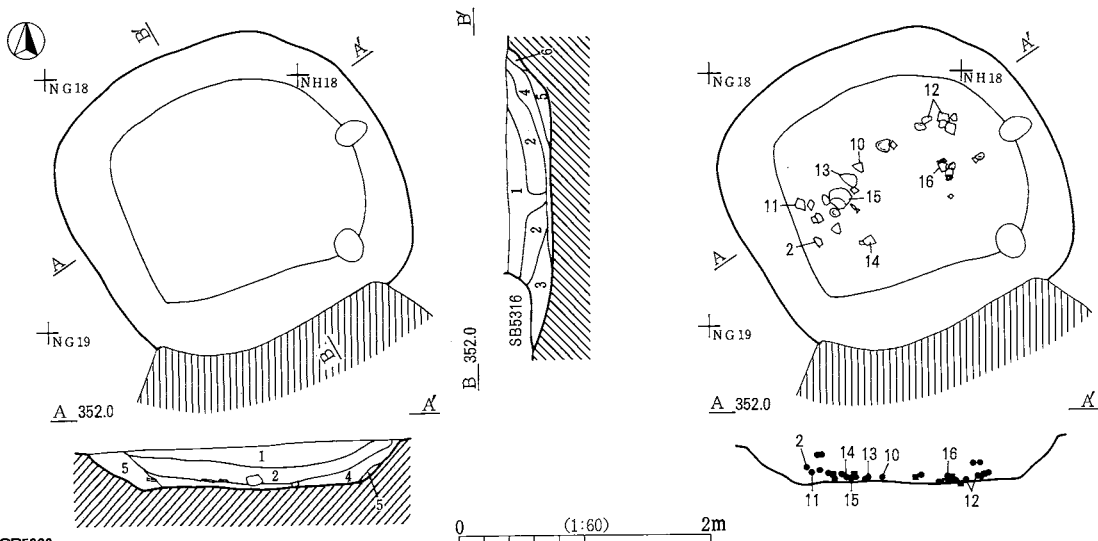
XII-2層検出竪穴建物跡個別図 17 (屋代遺跡群㊸b区)



XII-2層検出竪穴建物跡個別図 18 (屋代遺跡群⑤b区)

SB5326

SB5326 2層相当(4層相当含む)

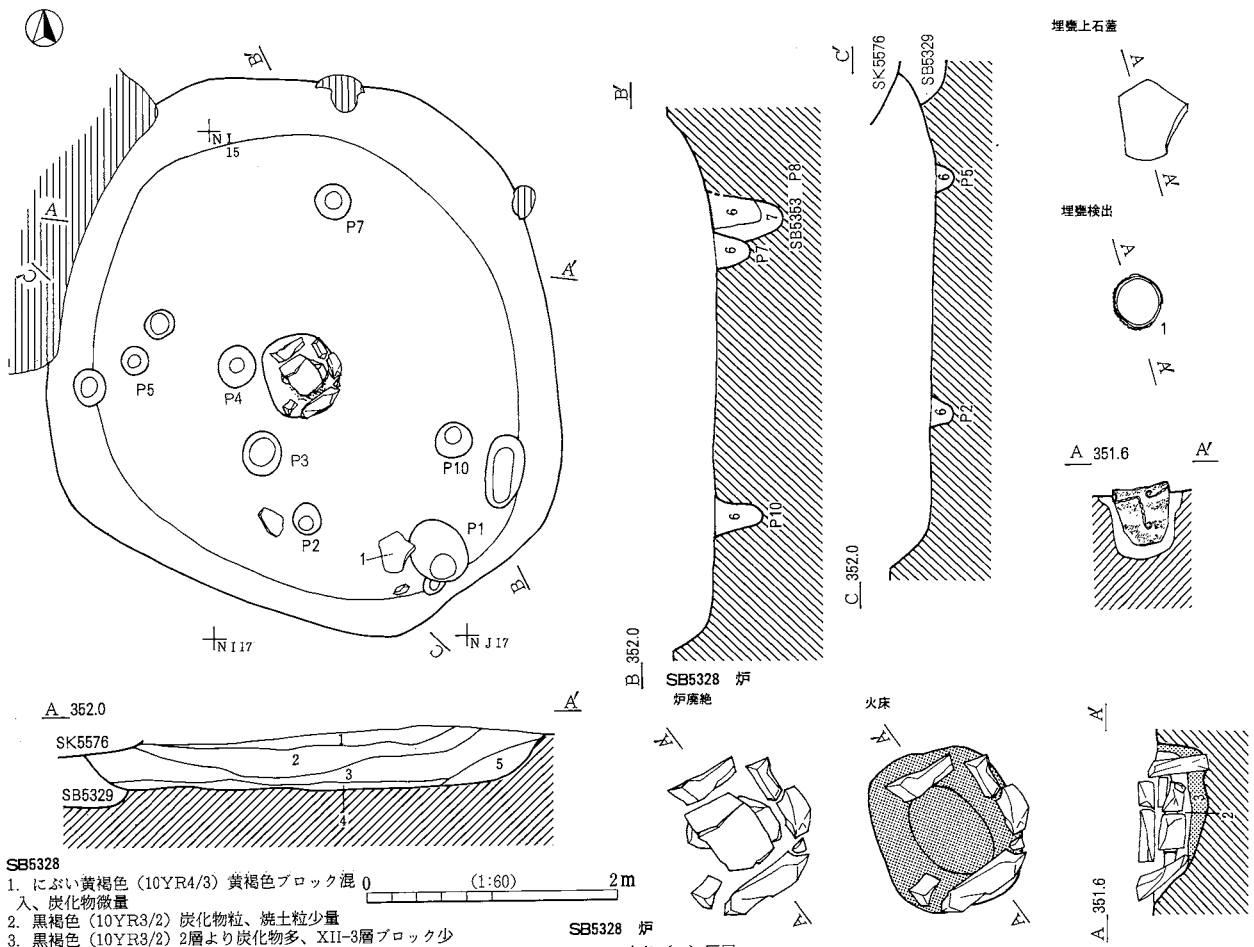


SB5326

1. にぶい黄褐色(10YR3/4)炭化物粒、焼土粒少量混入
2. 黒褐色(10YR3/2)炭化物多量混入
3. にぶい黄褐色(10YR3/4)炭化物粒微量混入
4. 暗褐色(10YR3/3)炭化物粒少量混入
5. 褐色(10YR4/4)炭化物粒微量
6. 暗褐色(10YR3/3)炭化物粒微量

SB5328

SB5328 埋塞



SB5328

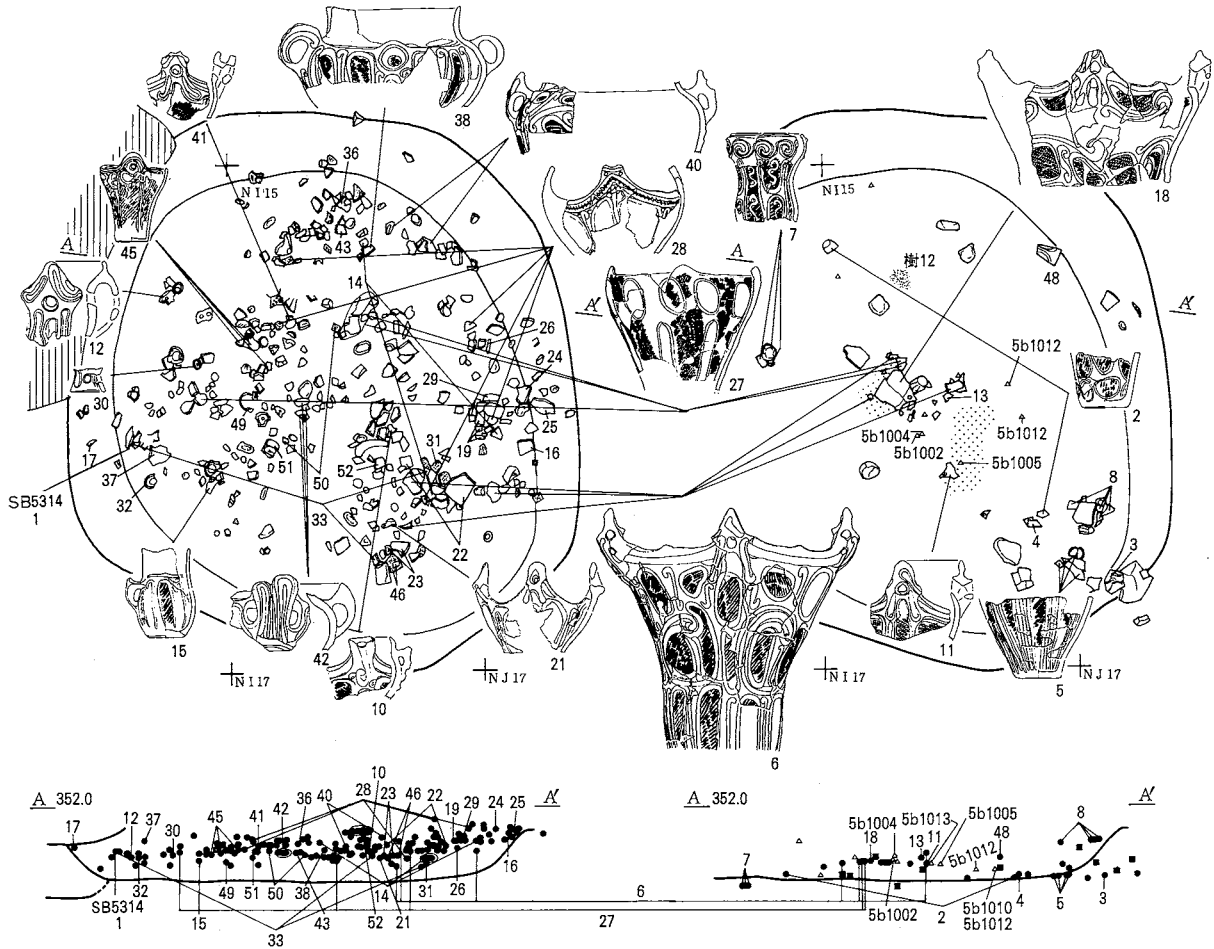
1. にぶい黄褐色(10YR4/3)黄褐色ブロック混入、炭化物微量
2. 黒褐色(10YR3/2)炭化物粒、焼土粒少量
3. 黒褐色(10YR3/2)2層より炭化物多、XII-3層ブロック少
4. 暗褐色(10YR3/3)XII-3層ブロック多、炭化物少
5. にぶい黄褐色(10YR4/3)焼土粒わずか
6. 暗灰褐色(10YR4/2)炭化物粒混入
7. 灰色(→)炭化物粒微量

SB5328 炉

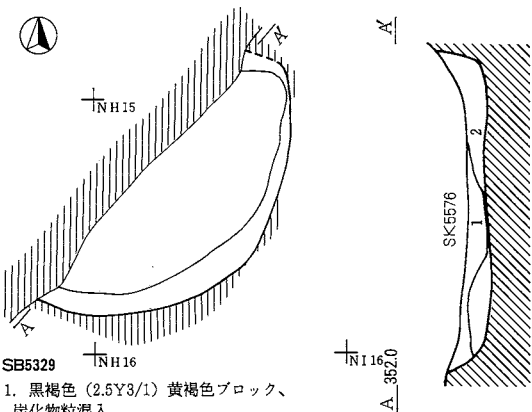
1. 白色(→)灰層
2. 暗褐色(→)
3. 火床

SB5328 1~3層相当

SB5328 3~5層相当

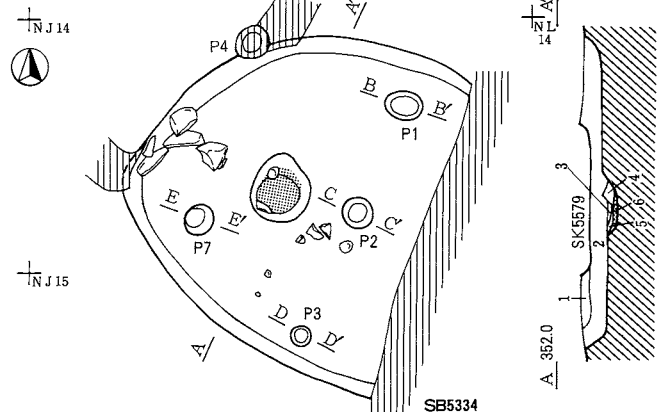


SB5329



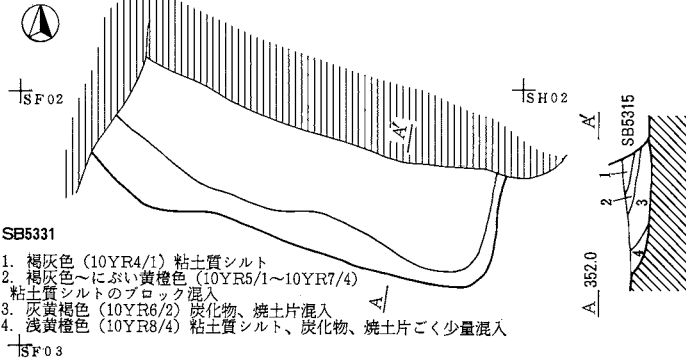
- SB5329
1. 黒褐色 (2.5Y3/1) 黄褐色ブロック、炭化物粒混入
 2. 黒褐色 (2.5Y3/1) 炭化物粒混入

SB5334

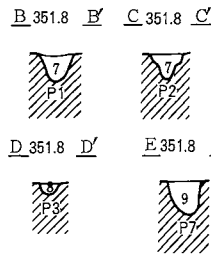


- SB5334
1. 灰黄褐色 (10YR4/2) 黄褐色ブロック混入、炭化物粒微量混入
 2. 暗褐色 (10YR3/3~10YR3/4) 黄褐色ブロック少量、炭化物、焼土粒混入
 3. 褐色 (5YR4/6) 焼土、上面に炭化物あり
 4. におい黄褐色 (10YR4/3) 焼土粒多量混入
 5. におい黄褐色 (10YR4/3) 焼土粒微量混入
 6. 赤褐色 (5YR4/6) 火床
 7. 暗褐色 (10YR3/4) 炭化物粒混入
 8. 暗褐色 -
 9. 暗褐色 (10YR4/3) 炭化物微量混入

SB5331

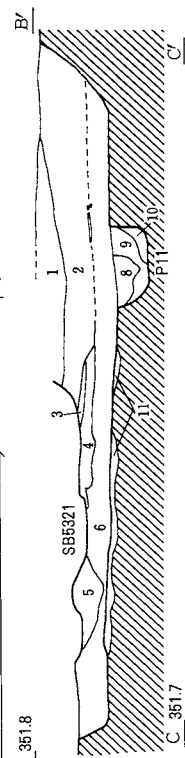
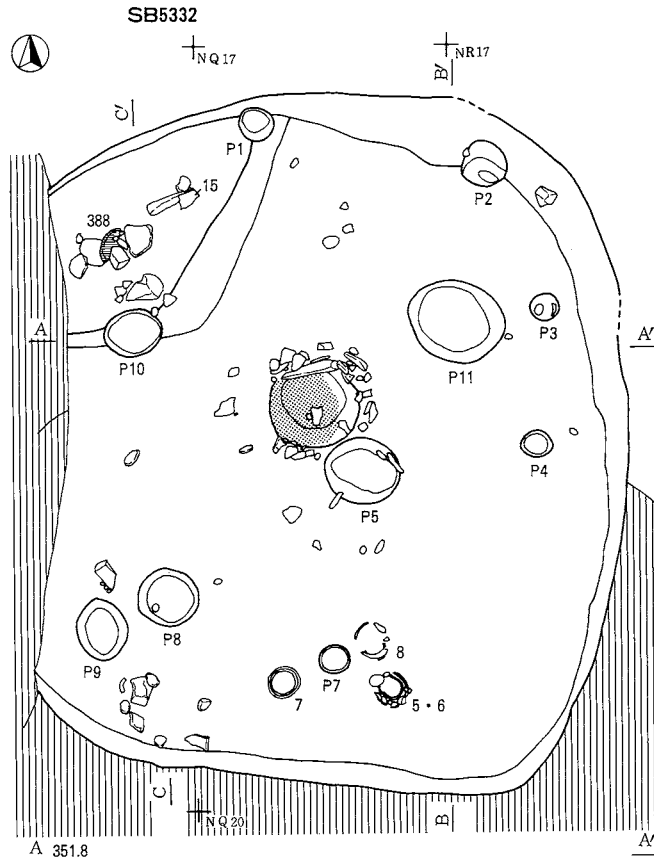


- SB5331
1. 褐灰色 (10YR4/1) 粘土質シルト
 2. 褐灰色におい黄褐色 (10YR5/1~10YR7/4) 粘土質シルトのブロック混入
 3. 灰黄褐色 (10YR6/2) 炭化物、焼土片混入
 4. 浅黄褐色 (10YR8/4) 粘土質シルト、炭化物、焼土片ごく少量混入



0 (1:60) 2m

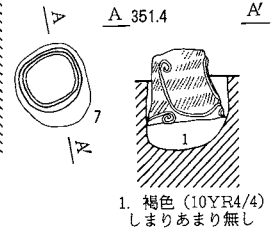
XII-2層検出竪穴建物跡個別図 20 (屋代遺跡群⑥b区)



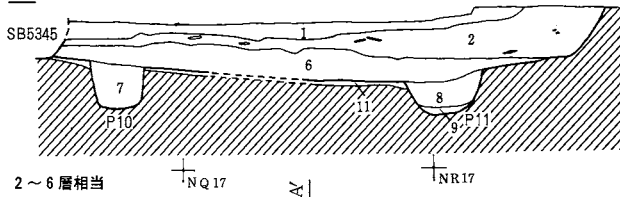
SB5332

1. 暗褐色 (10YR3/4) 砂質土、し
まり良。焼土ブロック、炭ブロッ
ク混入
2. 暗褐色 (10YR3/3) 粘性に近い
砂質土、しまり良。焼土、炭ブロッ
ク混入
3. にぶい黄褐色 (10YR4/3) 粘性
土。炭ブロック多量混入
4. 暗褐色 (10YR3/4) 粘性土、し
まり弱。炭の微粒子散在、焼骨片
混入
5. 褐色 (10YR4/4) 灰黄褐色 (10
YR5/2) 粘性土のブロック多量混
入、しまり弱。焼土、炭微粒子散
在
6. 褐色 (10YR4/4) 灰黄褐色 (10
YR5/2) 粘性土のブロック混入、
しまり良。焼土・炭微粒子散在、
焼骨片混入
7. にぶい黄褐色 (10YR4/3) 粘性、
しまり有。炭化物3%
8. 暗褐色 (10YR3/4) 粘性有、し
まり強。炭化物10%
9. 褐色 (10YR4/4) 粘性、しまり
有。粘土ブロック3%
10. 暗褐色 (10YR3/4) 8層に同じ、
炭化物3%
11. 掘方、上部が堅固

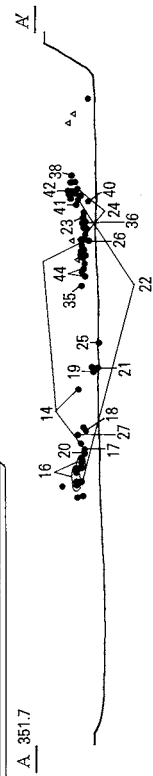
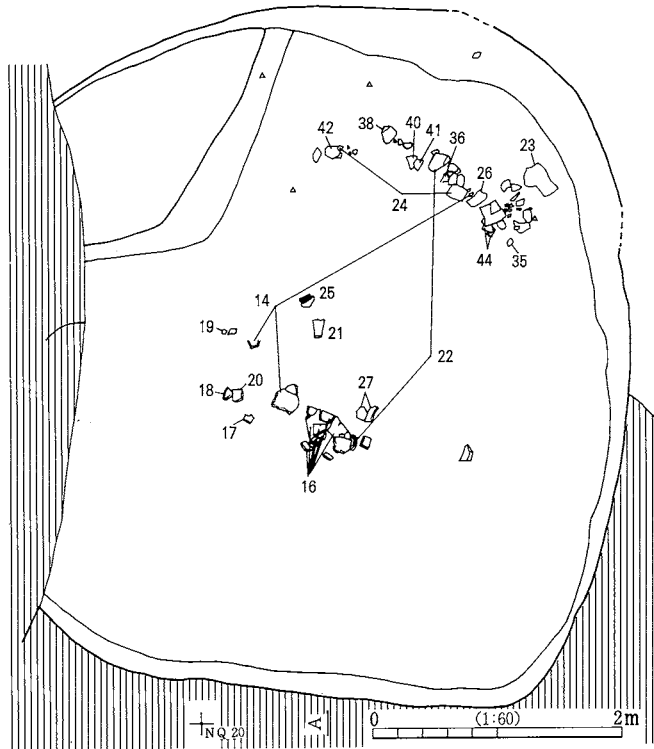
SB5332 埋壺



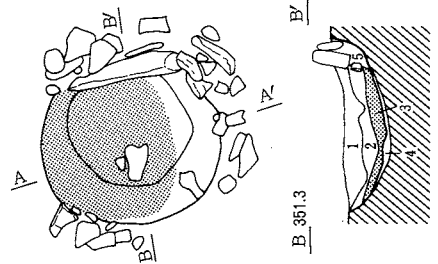
1. 褐色 (10YR4/4)
しまりあまり無し



2~6層相当



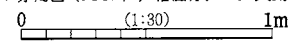
SB5332 灰



A 351.3

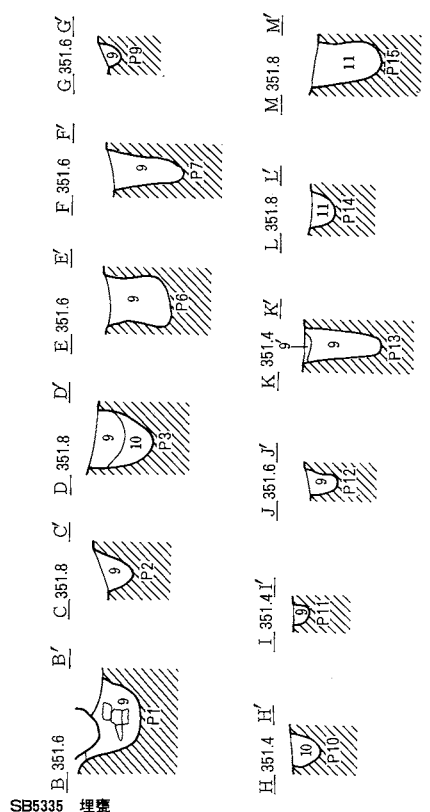
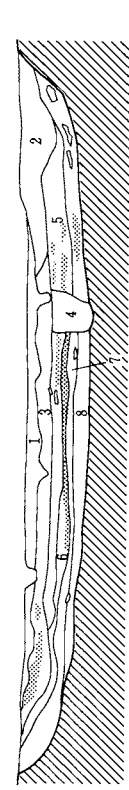
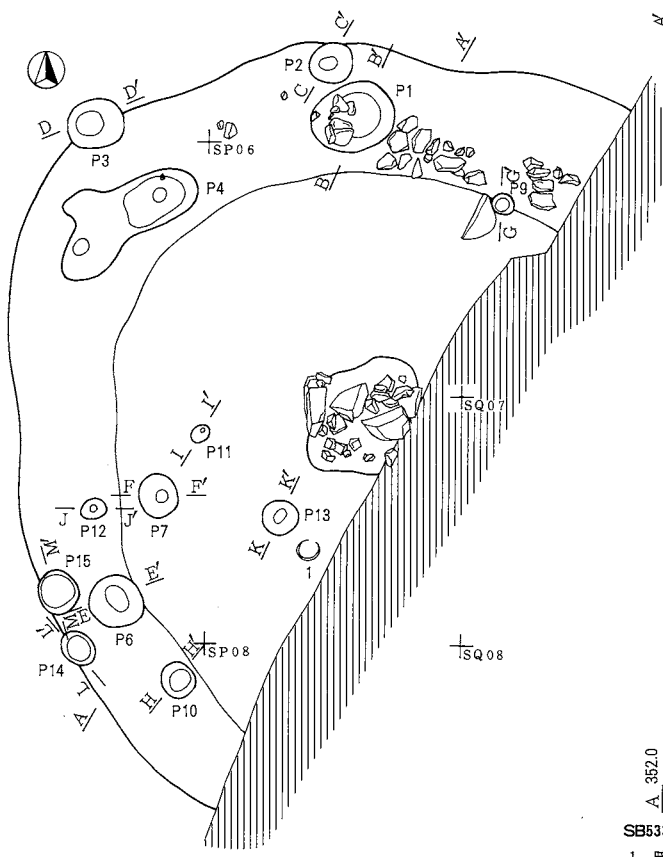
SB5332 灰

1. にぶい黄褐色 (10YR4/3) しまり強。焼土3%、
炭化物10%
2. 灰黄褐色 (10YR6/2) 純粋な灰。樹13・14含む
3. 赤褐色 (5YR4/8) かなり硬く焼けた火床
4. にぶい赤褐色 (5YR4/4) 被熱部分
5. にぶい赤褐色 (5YR4/3) 粘性有、しまり強。焼土混入



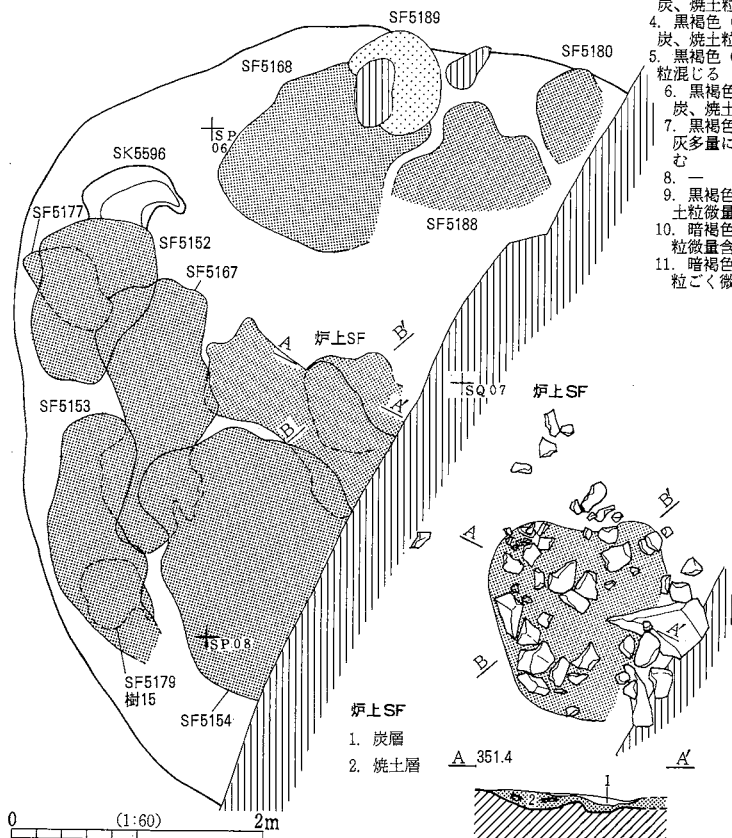
XII-2層検出竪穴建物跡個別図 21 (屋代遺跡群⑤b区)

SB5335

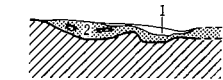


SB5335 埋壘

SB5335 1層以上SF重層状況



炉上SF
1. 炭層
2. 焼土層



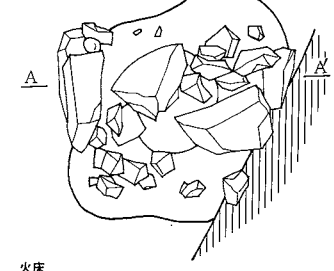
SB5335

1. 暗褐色 (10YR3/4) 粘性ややあり、しまりよし
2. 黒褐色 (10YR3/2) 粘性あり。炭5%程度含む
3. 黒褐色 (10YR3/2) 粘性あり。炭、焼土粒混じる
4. 黒褐色 (10YR2/3) 粘性あり。炭、焼土粒を多量含む
5. 黒褐色 (10YR3/2) 炭、焼土粒混じる
6. 黒褐色 (10YR3/2) 粘性あり。炭、焼土粒含む。樹16
7. 黒褐色 (10YR2/3) 粘性あり。灰多量に含む、焼土粒、骨片含む
8. ー
9. 黒褐色 (10YR3/2) 炭1%、焼土粒微量含む
10. 暗褐色 (10YR3/3) 炭、焼土粒微量含む
11. 暗褐色 (10YR3/4) 炭、焼土粒ごく微量含む

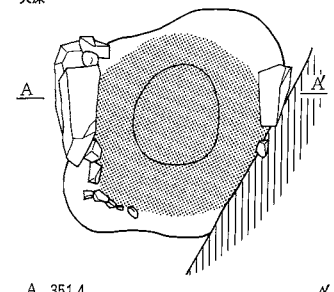
埋壘



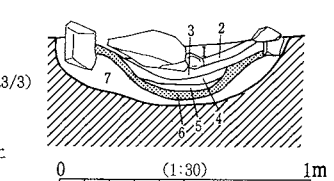
SB5335 炉
廃絶



火床



A 351.4



SB5335 炉

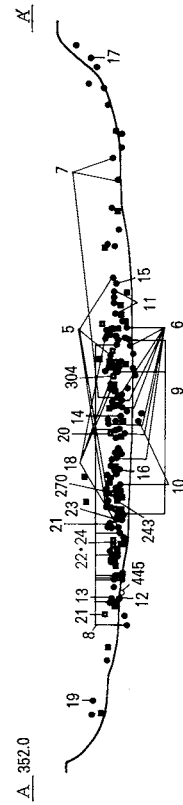
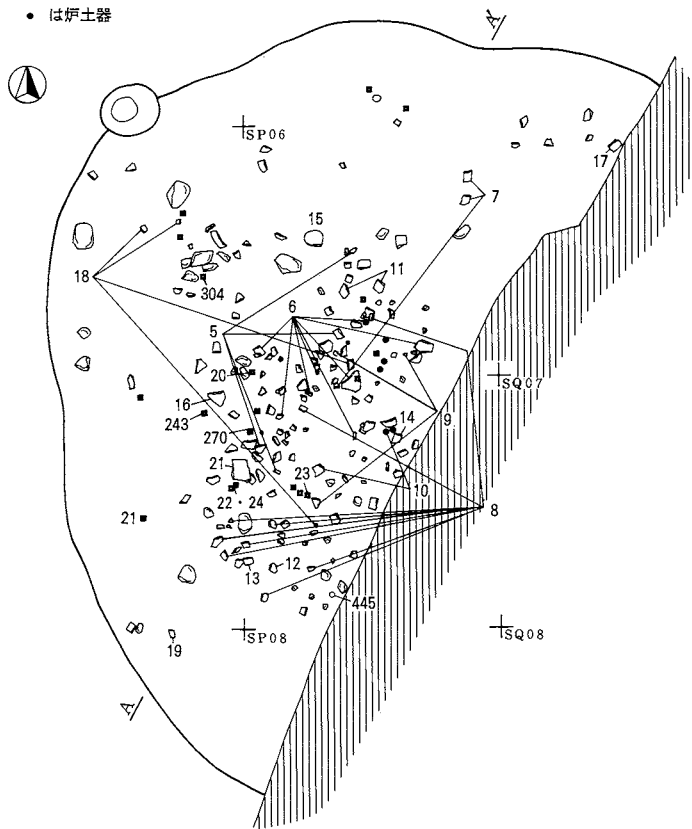
1. 暗褐色 (10YR3/3) 灰が混入
2. 炭層
3. 炭層
4. 炭の混じる焼土
5. 灰層
6. 火床
7. 掘方

0 (1:30) 1m

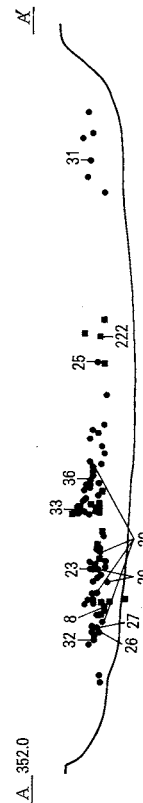
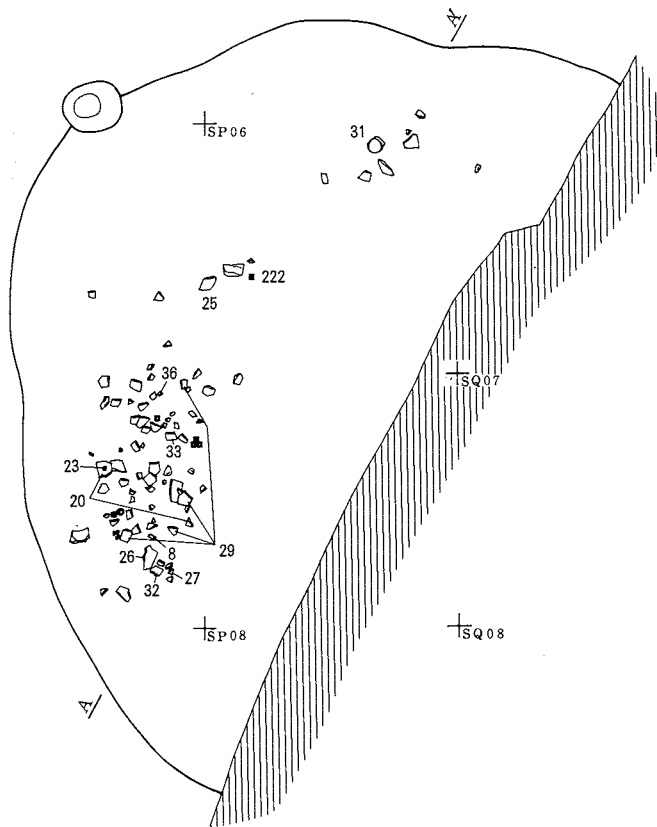
XII-2層検出竪穴建物跡個別図 22 (屋代遺跡群⑤b区)

SB5335 6~8層相当 (含床面)

● は炉土器



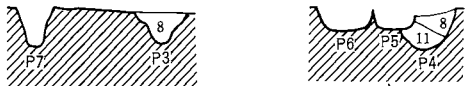
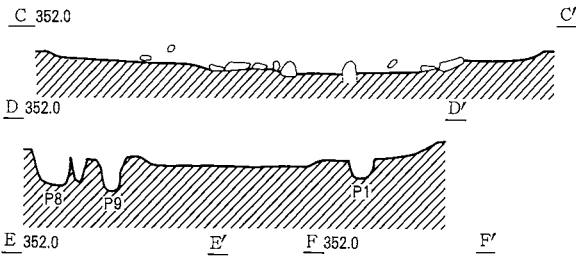
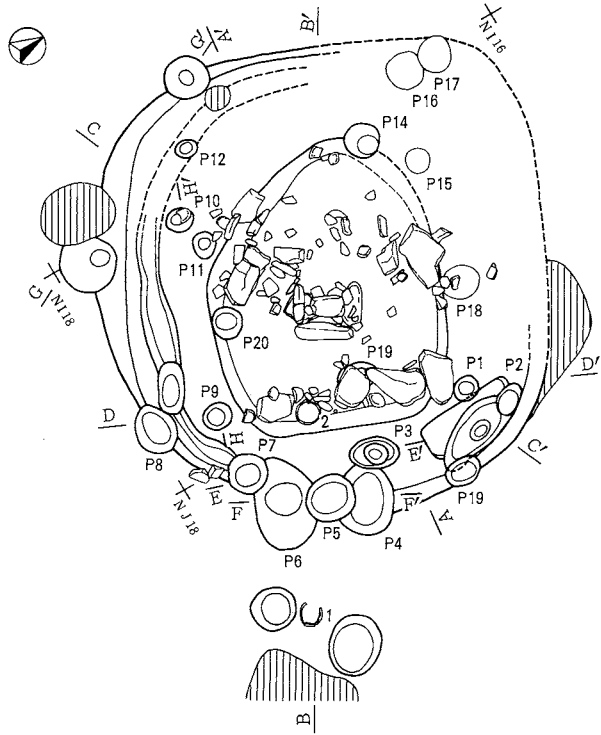
SB5335 1~6層相当




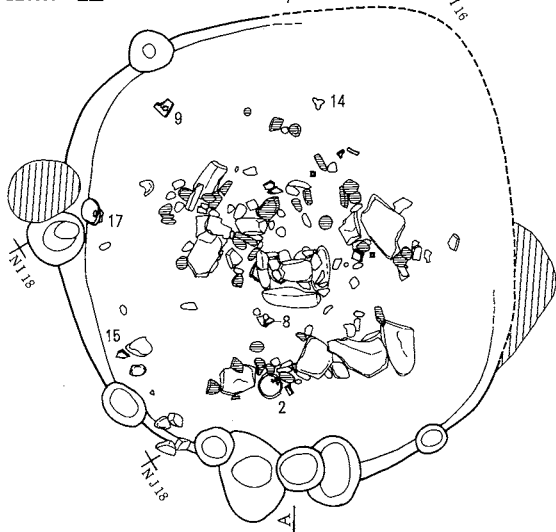
0 (1:60) 2m

XII-2層検出竪穴建物跡個別図 23 (屋代遺跡群⑤b区)

SB5336



SB5336 埋土

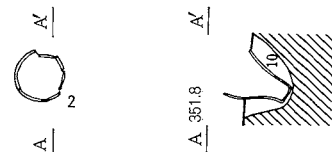


0 (1:60) 2m

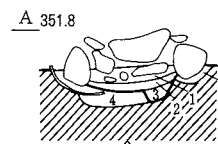
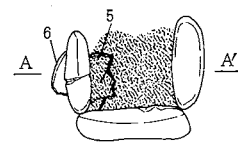
SB5336

1. におい黄褐色 (10YR4/3) 焼土、炭化物粒微量混入
2. 暗褐色 (10YR3/3) 焼土、炭化物粒少量混入
3. 黒褐色 (7.5YR3/2) 焼土、炭化物粒多量混入
4. 暗褐色 (10YR3/3) 焼土、炭化物少量混入
5. 黒褐色 (7.5YR3/2) 焼土、炭化物多量混入
6. 暗褐色 (10YR3/3) 黄褐色ブロック混入
7. 暗褐色 (10YR3/4) 6層に比べ、土質均質となる
8. 暗褐色 (10YR3/3) 粘性あり
9. —
10. 黒褐色 (10YR3/2) 炭化物粒少量混入
11. におい黄褐色 (—) 炭化物粒微量

SB5336 埋塵



SB5336 灰



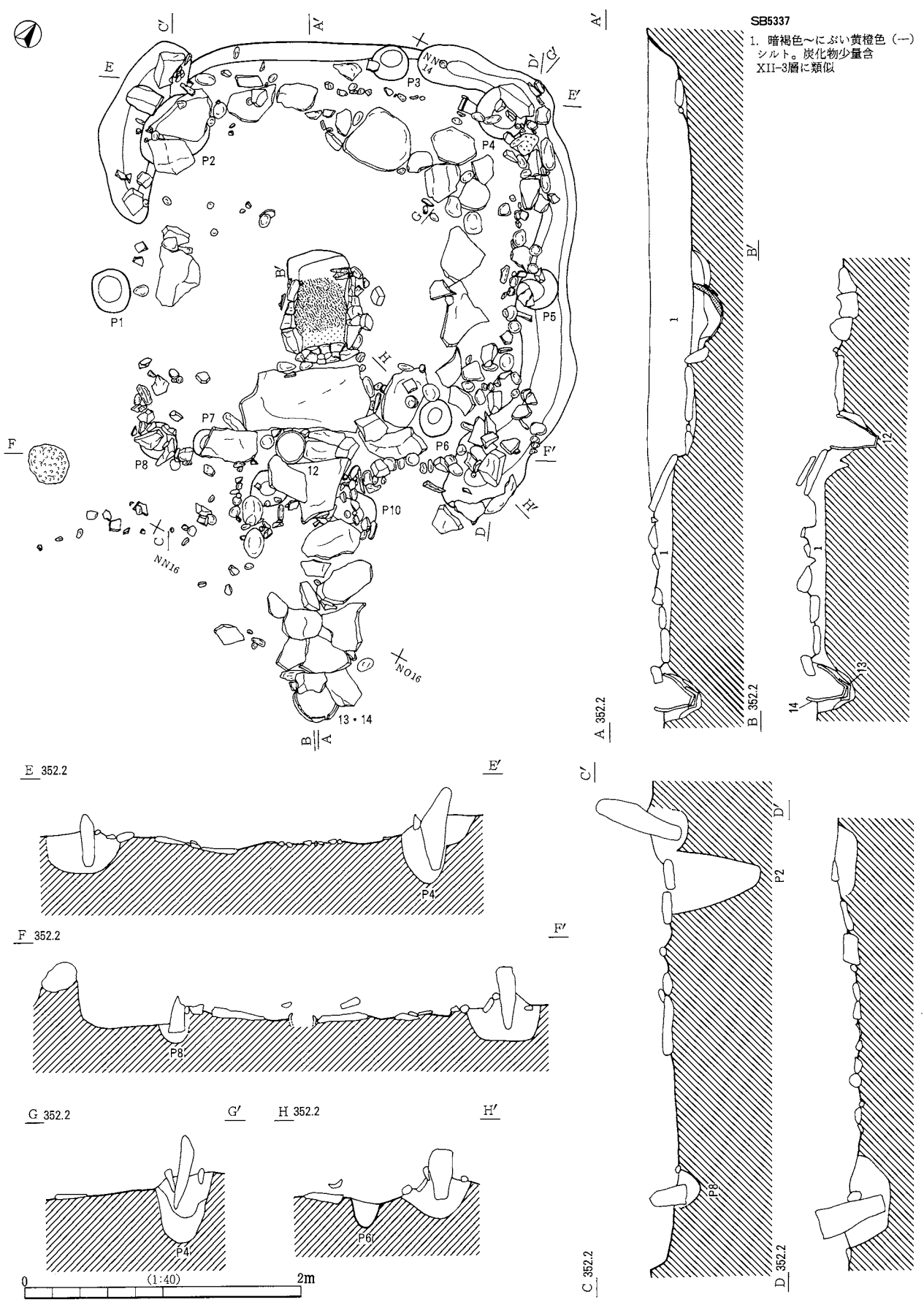
SB5336 炉

1. 暗褐色 (10YR3/3) 炭化物粒混入
2. におい黄褐色 (10YR7/3) 灰多量、焼土粒微量
3. 暗赤褐色 (5YR3/4) 焼土、炭化物粒混入
4. 掘方

0 (1:30) 1m

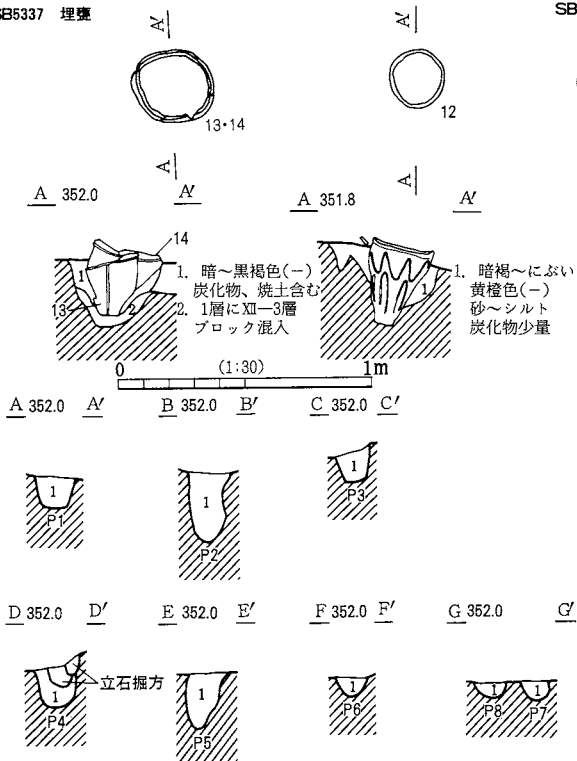
XII-2層検出竪穴建物跡個別図 24 (屋代遺跡群⑤b区)

SB5337

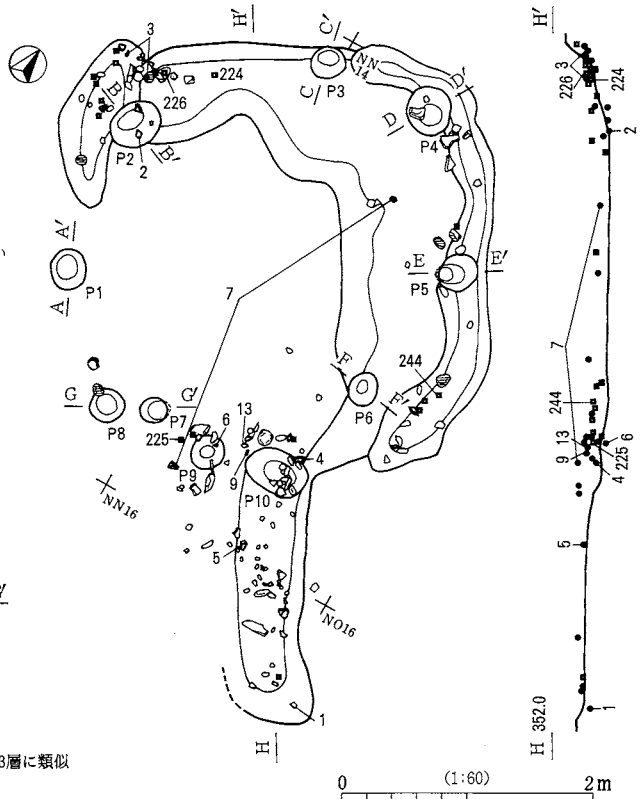


XII-2層検出竪穴建物跡個別図 25 (屋代遺跡群⑤b区)

SB5337 埋壁



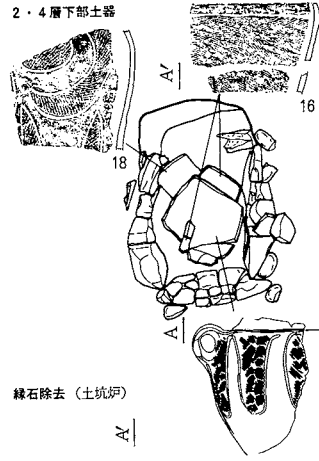
SB5337 掘方・石下



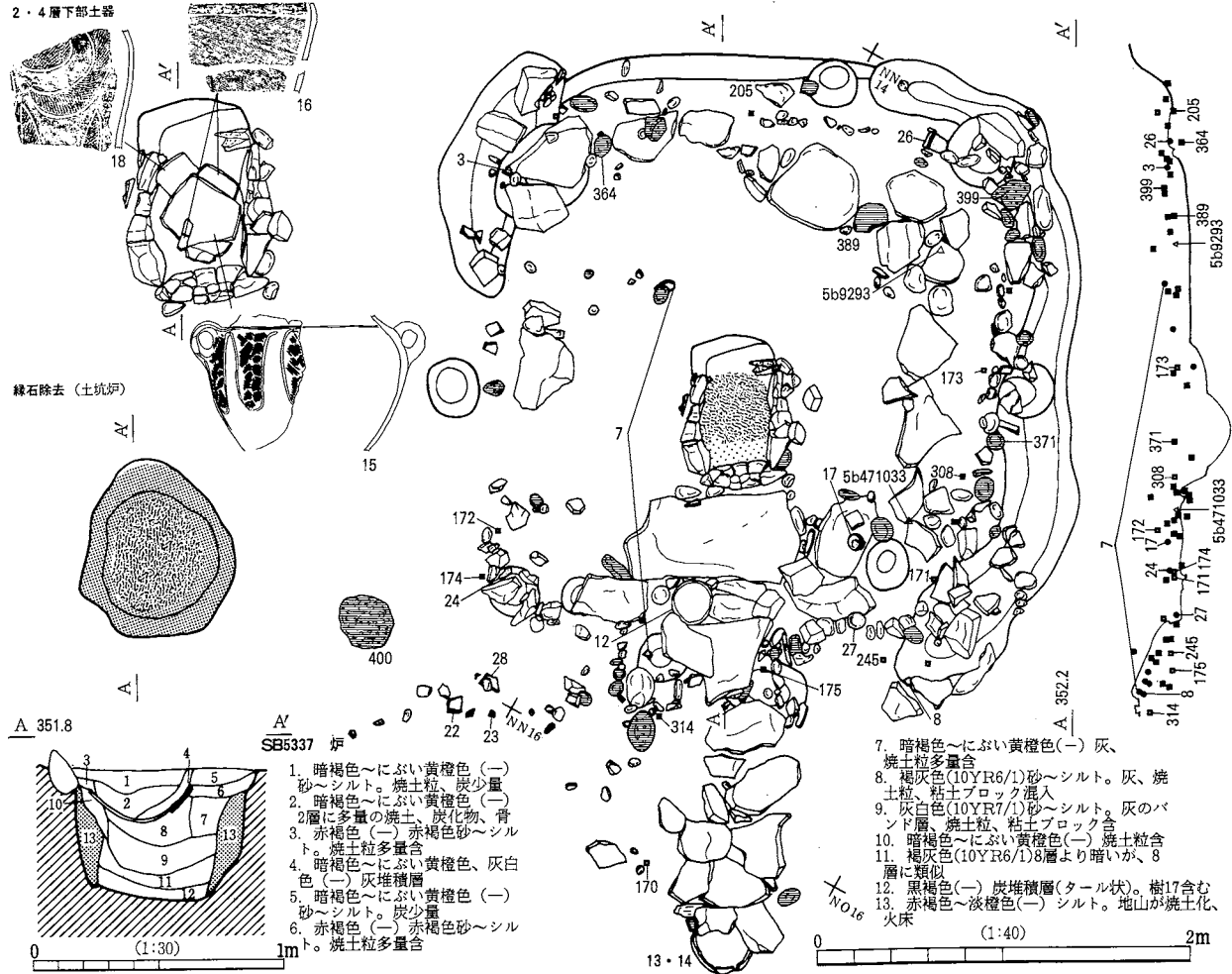
P1~P8 1. 暗褐色~にぶい黄橙色(一) 砂~シルト。炭化物少量含む。XII-3層に類似

SB5337 炉

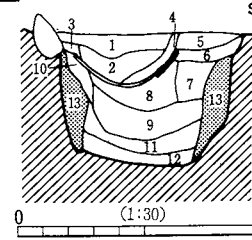
2・4層下部土器



SB5337 石上



A 351.8

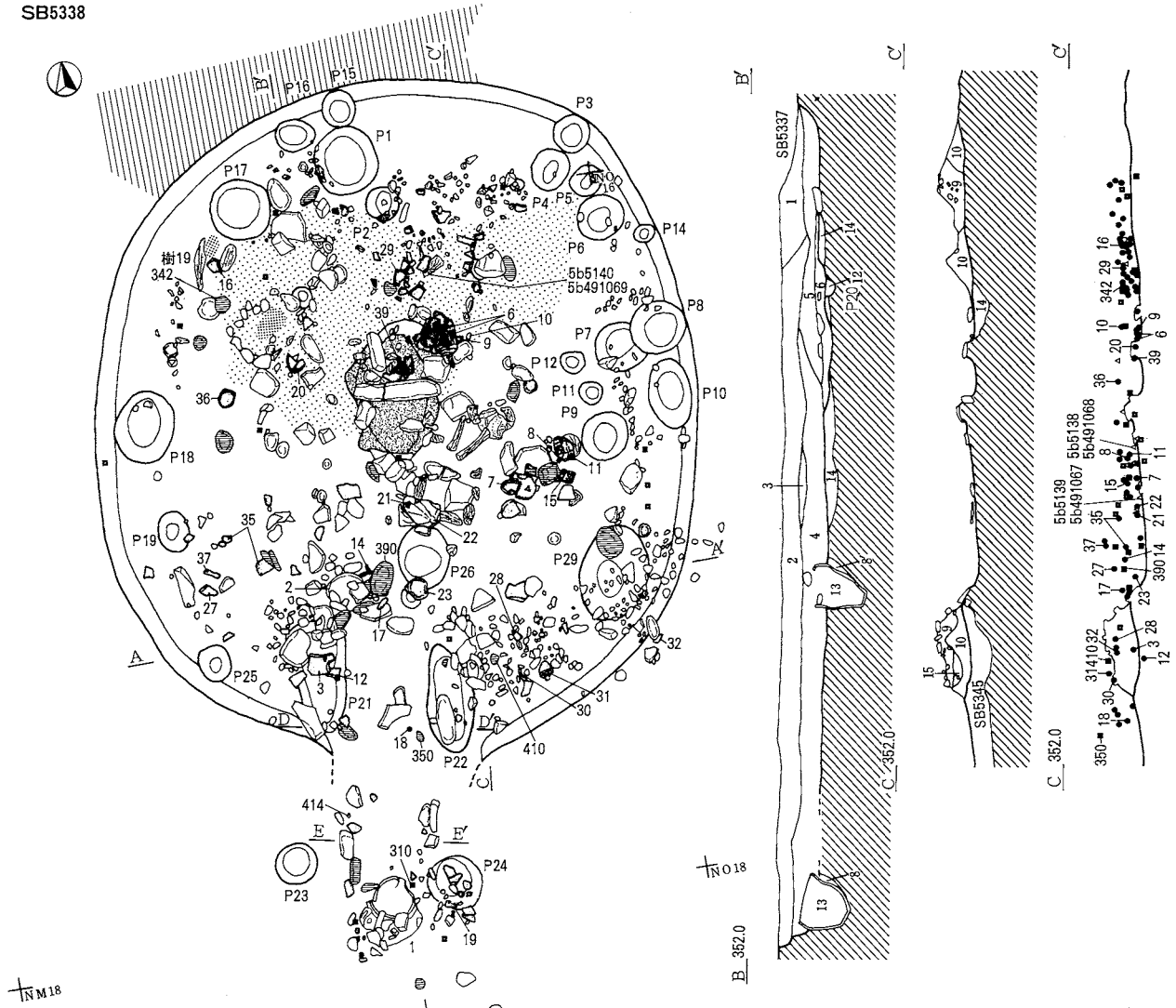


1. 暗褐色~にぶい黄橙色(一) 砂~シルト。炭化物少量含む。
2. 暗褐色~にぶい黄橙色(一) 2層に多量の焼土、炭化物、骨。
3. 赤褐色(一) 赤褐色砂~シルト。焼土粒多量含む。
4. 暗褐色~にぶい黄橙色、灰白色(一) 灰堆積層。
5. 暗褐色~にぶい黄橙色(一) 砂~シルト。炭少量。
6. 赤褐色(一) 赤褐色砂~シルト。焼土粒多量含む。

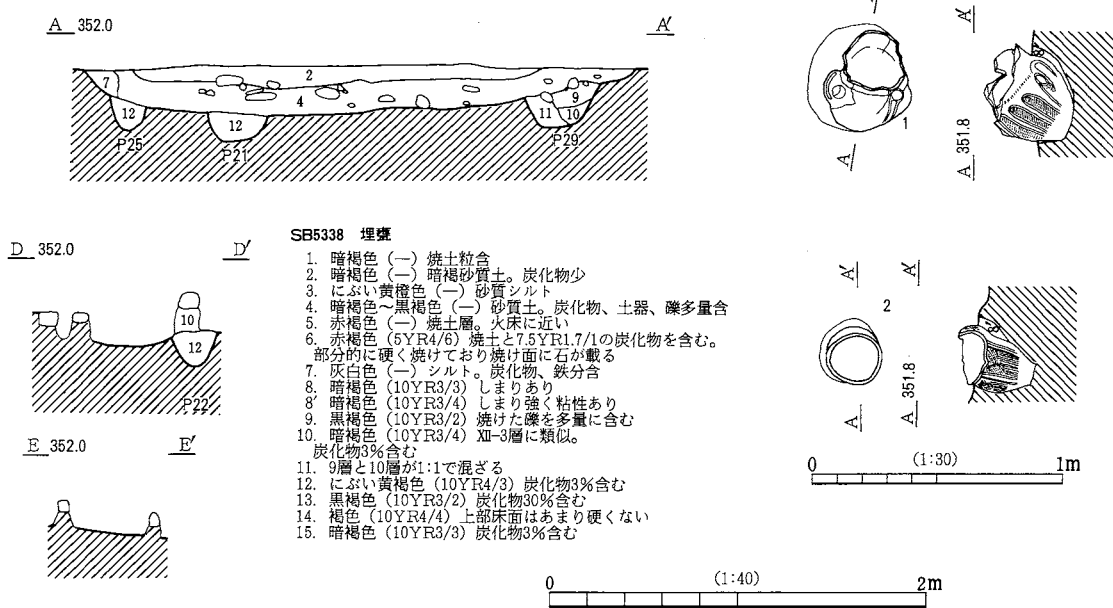
7. 暗褐色~にぶい黄橙色(一) 灰、焼土粒多量含む。
8. 褐灰色(10YR6/1)砂~シルト。灰、焼土粒、粘土ブロック混入。
9. 灰白色(10YR7/1)砂~シルト。灰のバンド層、粘土ブロック含む。
10. 暗褐色~にぶい黄橙色(一) 焼土粒含む。
11. 褐灰色(10YR6/1)8層より暗いが、8層に類似。
12. 黒褐色(一) 炭堆積層(タール状)。樹17含む。
13. 赤褐色~淡褐色(一) シルト。地山が焼土化、火床。

XII-2層検出竪穴建物跡個別図 26 (屋代遺跡群⑤b区)

SB5338



SB5338 埋壁

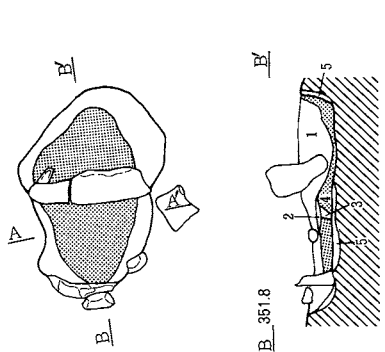


- SB5338 埋壁
1. 暗褐色 (一) 焼土粒含
 2. 暗褐色 (一) 暗褐砂質土。炭化物少
 3. にぶい黄褐色 (一) 砂質シルト
 4. 暗褐色〜黒褐色 (一) 砂質土。炭化物、土器、礫多量含
 5. 赤褐色 (一) 焼土層。火床に近い
 6. 赤褐色 (5YR4/6) 焼土と7.5YR1.7/1の炭化物を含む。部分的に硬く焼けており焼け面に石が載る
 7. 灰白色 (一) シルト。炭化物、鉄分含
 8. 暗褐色 (10YR3/3) しまりあり
 9. 暗褐色 (10YR3/4) しまり強く粘性あり
 10. 黒褐色 (10YR3/2) 焼けた礫を多量に含む
 11. 暗褐色 (10YR3/4) XII-3層に類似。炭化物3%含む
 12. 9層と10層が1:1で混ざる
 13. にぶい黄褐色 (10YR4/3) 炭化物3%含む
 14. 黒褐色 (10YR3/2) 炭化物30%含む
 15. 褐色 (10YR4/4) 上部床面はあまり硬くない
 16. 暗褐色 (10YR3/3) 炭化物3%含む

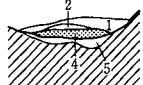
XII-2層検出竪穴建物跡個別図 27 (屋代遺跡群⑤b区)

SB5338 炉

SB5338 石除去



A 351.8

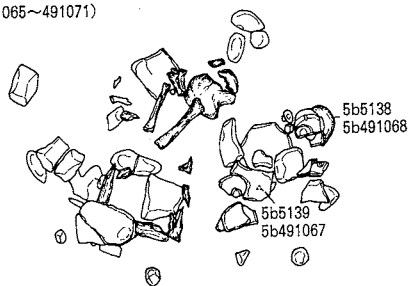


A SB5338 炉

1. にぶい黄褐色 (10YR4/3) 焼土粒、炭化物10%
2. にぶい黄褐色 (10YR4/3) 1層に炭化物80%
3. にぶい黄褐色 (10YR6/3) 灰層、焼土粒3%
4. にぶい赤褐色 (5YR4/4) かなり強く焼け、硬化した火床
5. 被熱部分

SB5338 人骨

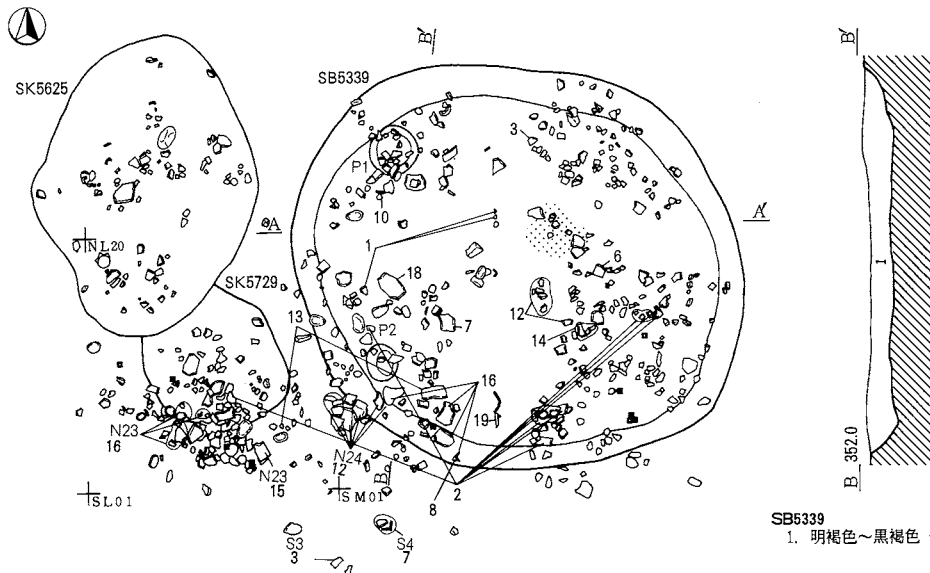
(5b5141・5b491065~491071)



NN17

0 (1:30) 1m

SB5339とその周辺遺構



SB5339

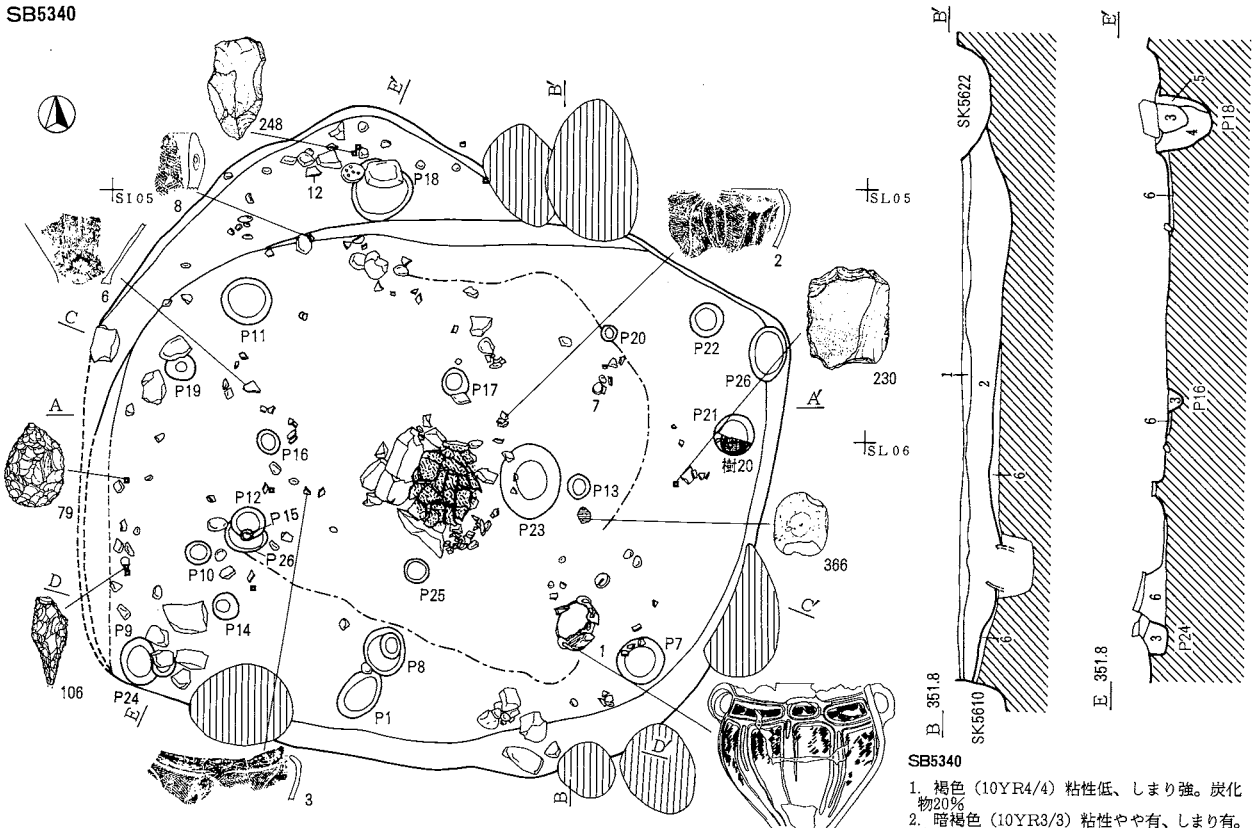
1. 明褐色~黒褐色 (→) 炭化物多量に含む

A 352.0



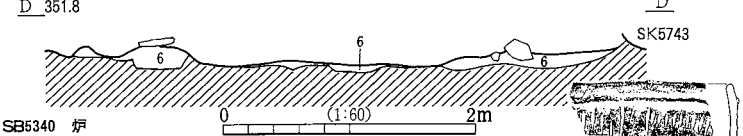
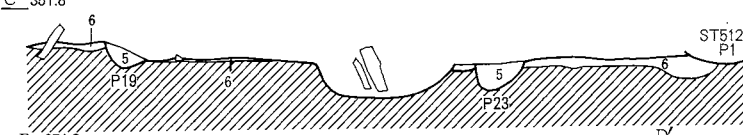
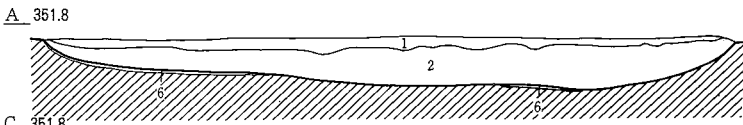
0 (1:60) 2m

SB5340

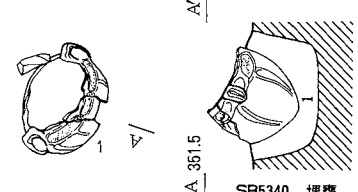


SB5340

1. 褐色 (10YR4/4) 粘性低、しまり強。炭化物20%
2. 暗褐色 (10YR3/3) 粘性やや有、しまり有。炭化物20%
3. 暗褐色 (10YR3/3) しまり有。炭化物30%
4. 3層に類似、粘性高。炭化物多い
5. 暗褐色 (10YR3/4) 粘性、しまり高。炭化物、焼土10%
6. にぶい黄褐色 (10YR4/3) しまり強、XI-3層よりくすんでいる



SB5340 埋藏



SB5340 埋藏

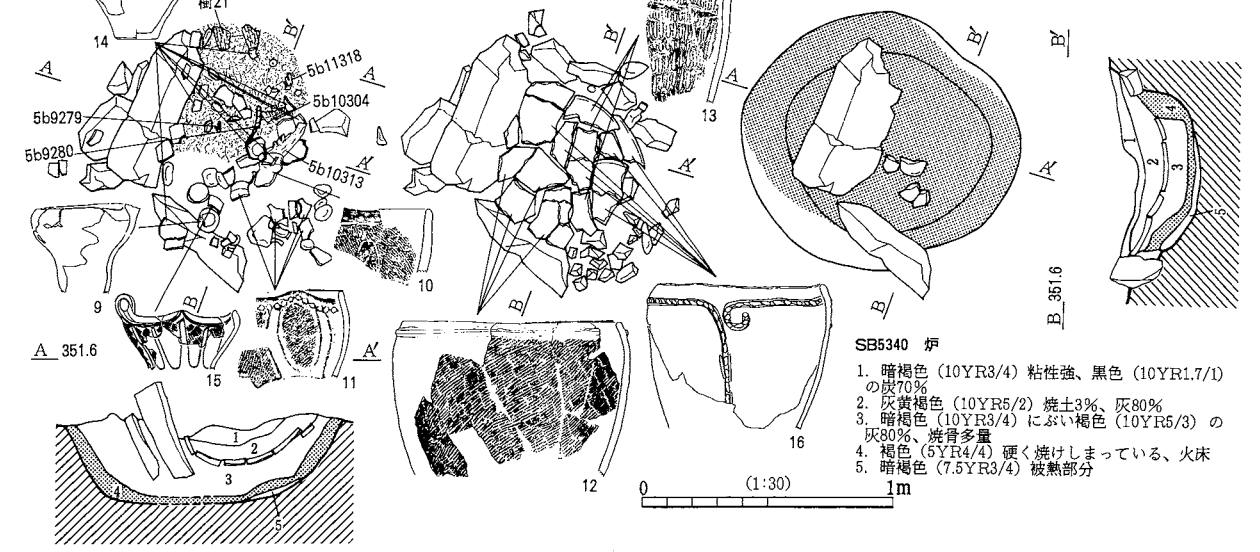
1. 暗褐色 (10YR3/4) 粘性、しまり有。炭化物3%

SB5340 炉

1層上部

2・3層埋理面

火床

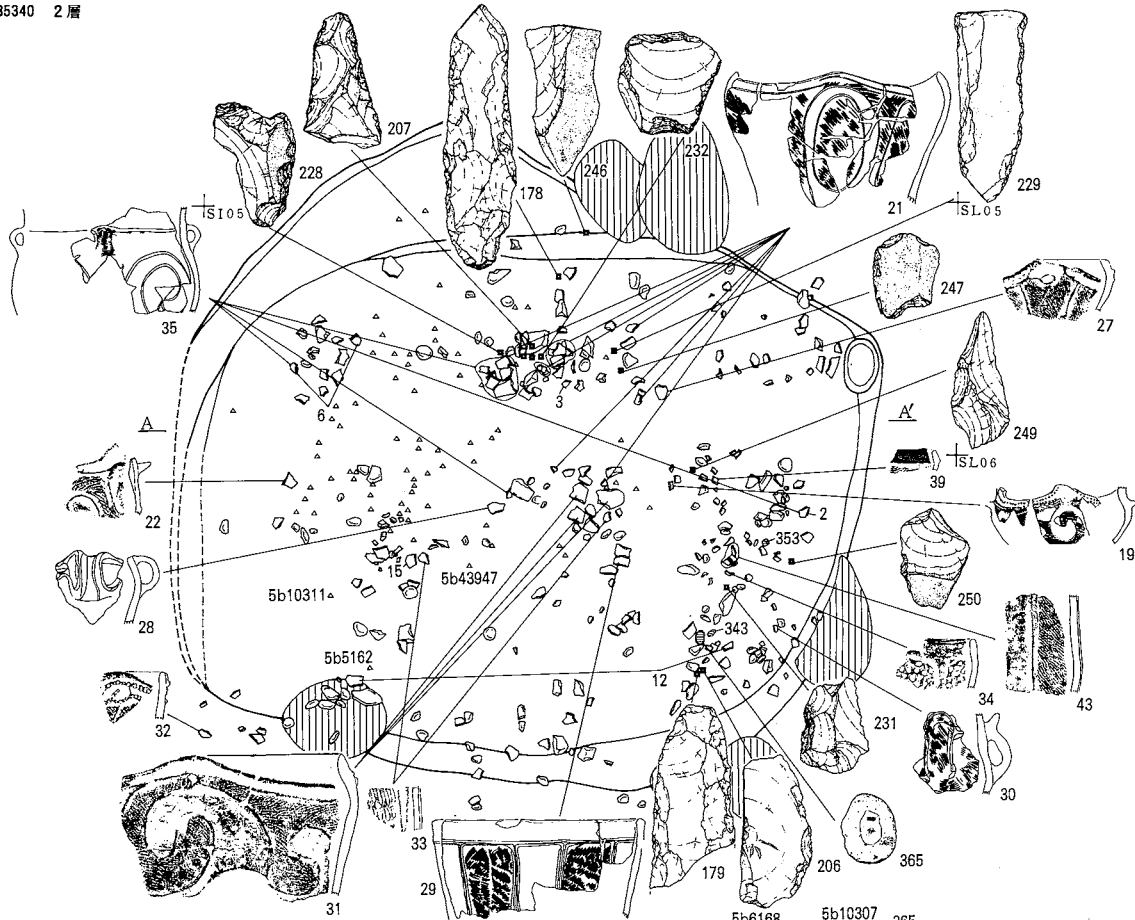


SB5340 炉

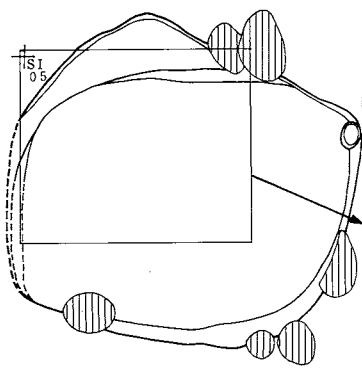
1. 暗褐色 (10YR3/4) 粘性強、黒色 (10YR1.7/1) の灰70%
2. 灰黄褐色 (10YR5/2) 焼土3%、灰80%
3. 暗褐色 (10YR3/4) にぶい褐色 (10YR5/3) の灰80%、焼骨多量
4. 褐色 (5YR4/4) 硬く焼けしまっている、火床
5. 暗褐色 (7.5YR3/4) 被熱部分

XII-2 層検出竪穴建物跡個別図 29 (屋代遺跡群⑤b区)

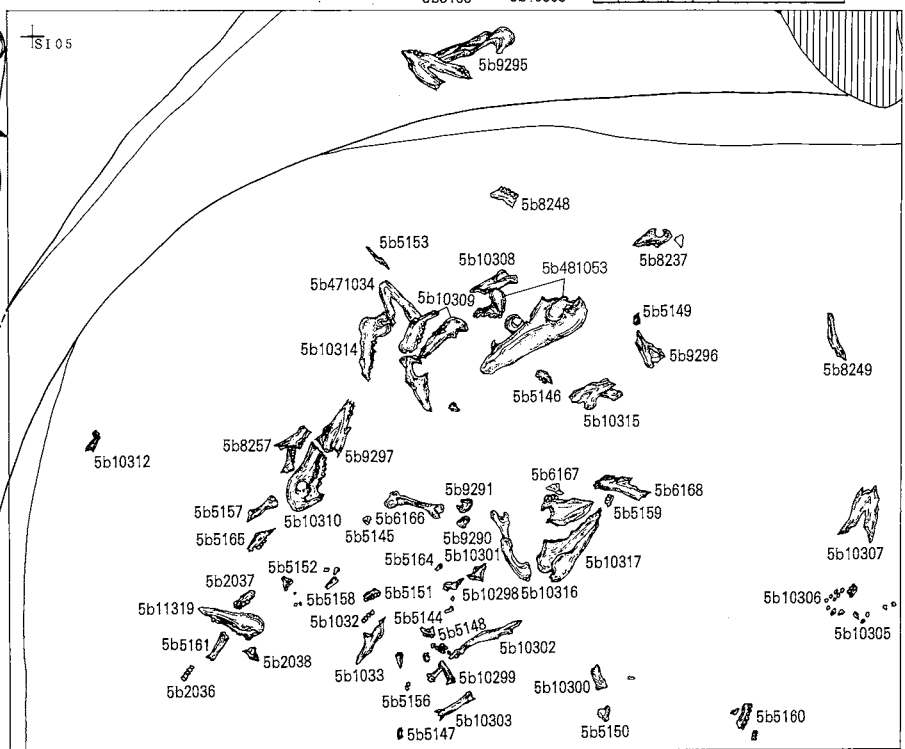

SB5340 2層



SB5340 2層下部獣骨

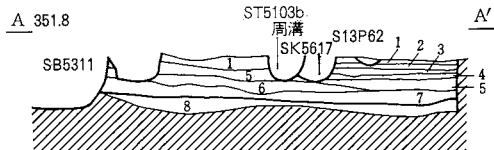
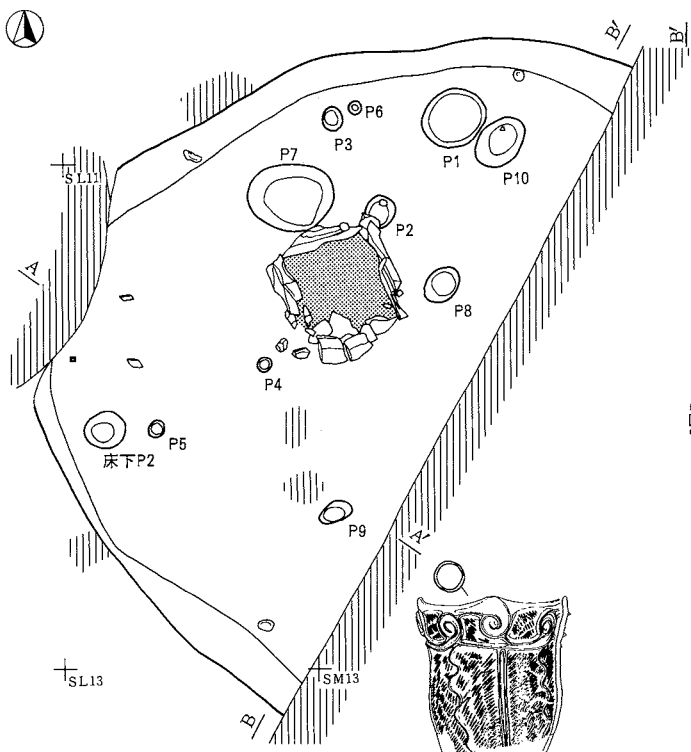


(5b481053はシカ)



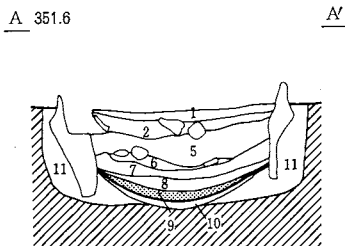
XII-2層検出竪穴建物跡個別図 30 (屋代遺跡群⑤b区)

SB5341

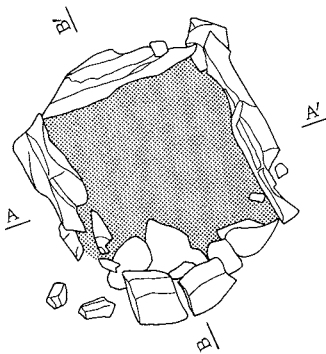


SB5341 炉

炉5層下面石炭層状況(含土器)
※ただし土器3と7は2層中

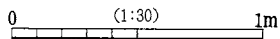


火床

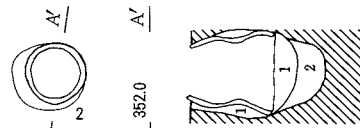


SB5341 炉

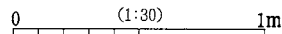
1. にぶい黄褐色(10YR4/3)粘性強。炭化物30%、褐色ブロック20%
2. 黒褐色(10YR3/2)炭化物3%。樹22・23
3. 褐色(10YR4/6)粘性あまり無し、しまりかなり強い
4. 黒褐色(10YR3/2)粘性有、しまり強
5. 暗褐色(10YR3/4)しまり強。XII-3層に類似
6. 暗褐色(10YR3/4)炭化物20%
7. 炭化物層。大型炭化物を面的に含む
8. にぶい黄褐色(10YR6/3)灰が詰まる
9. 暗褐色(5YR3/4)硬く焼けた火床
10. 被熱部分
11. 掘方



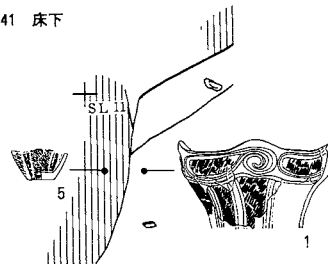
SB5341 埋壘



1. やや明るい
2. 鉄分、マンガン集積

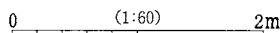


SB5341 床下

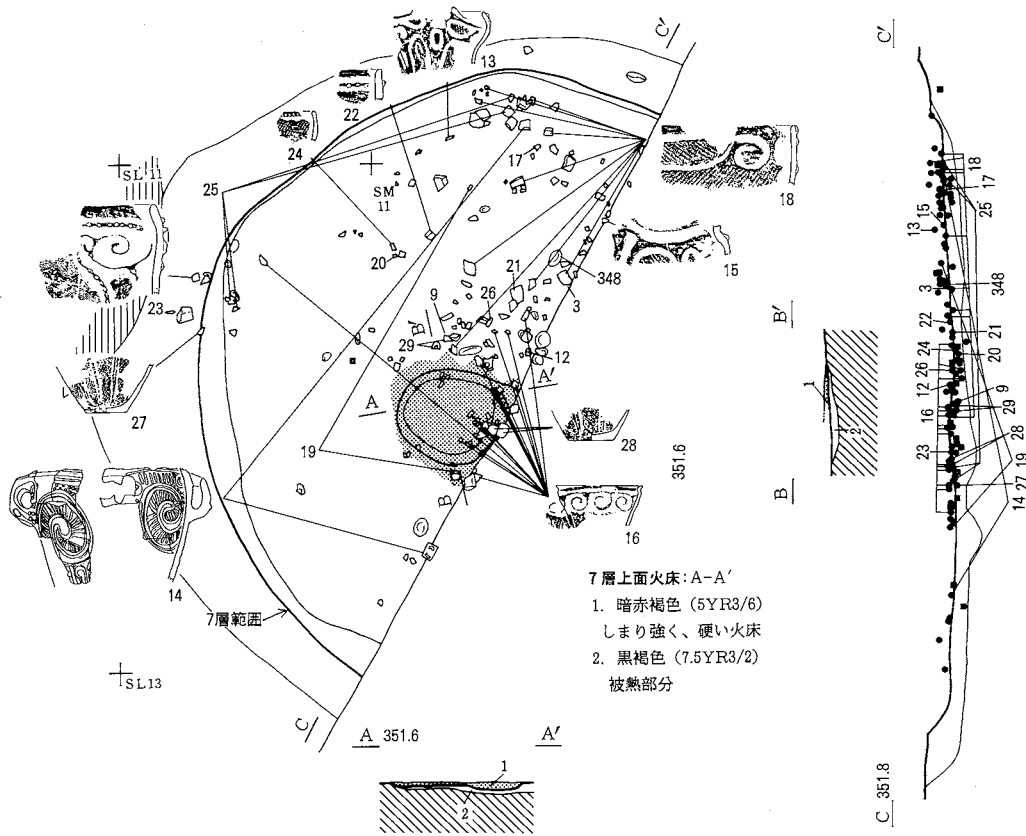


SB5341

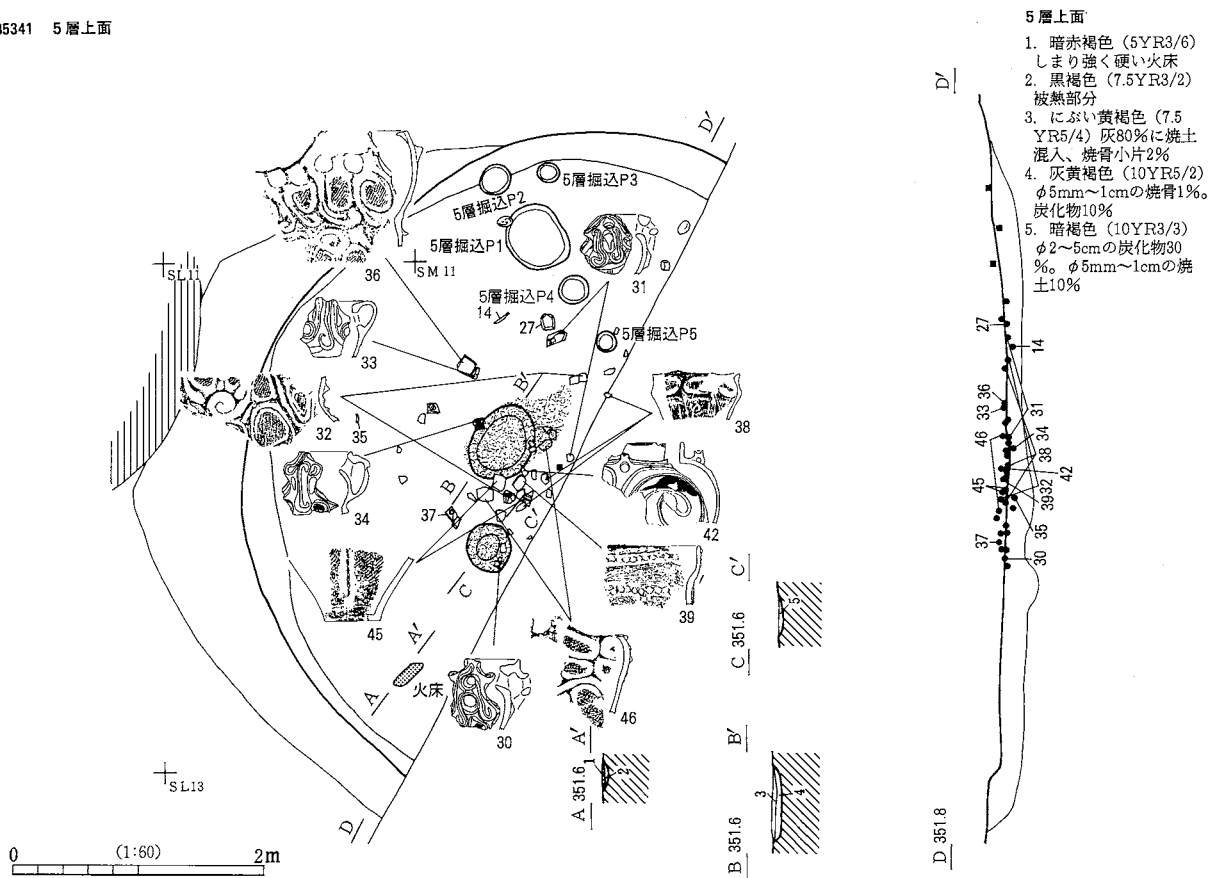
1. 暗褐色(10YR3/4)焼土1%、炭化物10%
2. 暗褐色(10YR3/4)1層との層理面に焼土集中、焼土10%、XII-3層のブロック10%、炭化物5%、樹24
3. 暗褐色(10YR3/3)粘性有。2層との層理面に焼土、炭化物、炭化物20%
4. 灰黄褐色(10YR4/2)粘性高、しまり強、粘土状XII-3層ブロック10%
5. にぶい黄褐色(10YR4/3)φ2~5cmの炭化物含む、焼土5%
6. にぶい黄褐色(10YR4/3)5層に同じ
7. 粘性有、XII-3層に類似。上面が上床、下面が下床
8. 掘方、XII-3層より若干くすむ



SB5341 7層上面 (上床)

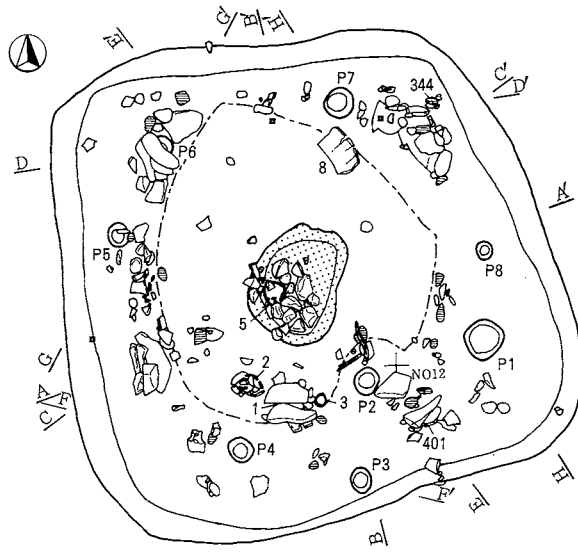


SB5341 5層上面



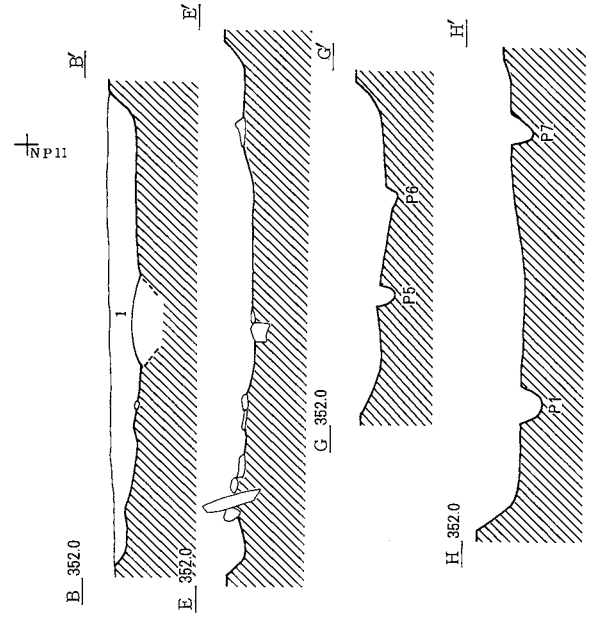
XII-2 層検出竪穴建物跡個別図 32 (屋代遺跡群⑤b区)

SB5342



※骨のみ1層最上部出土

↑NN13

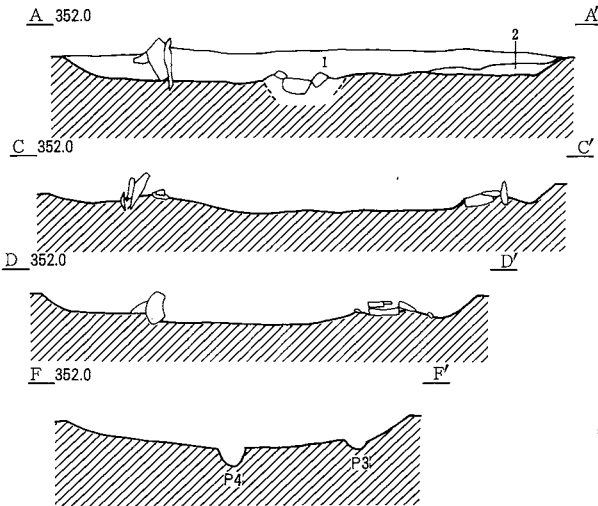


↑NNP11

SB5342

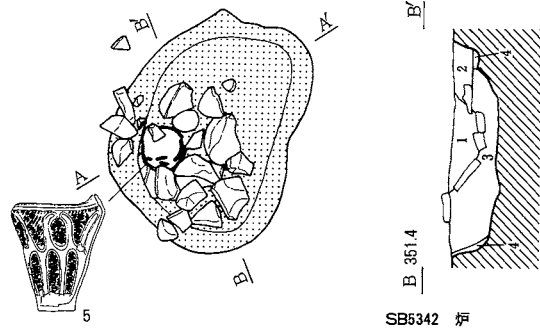
- 1. 褐色 (10YR4/4) 粘性、砂質土。焼土微量混入。炭ブロック散在
- 2. 暗褐色 (10YR3/3) 粘性土。1層土30%、炭散在
- P1・P2 暗褐色 (10YR3/3) 粘性土。炭粒子混入
- P3・P5・P6・P8 暗褐色 (10YR3/4) 粘性土。炭微量
- P4・P7 におい黄褐色 (10YR4/3) 粘性土。炭微量

SB5342 炉



SB5342 埋壙

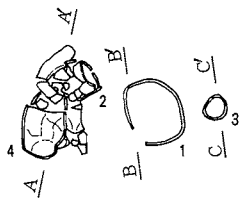
0 (1:60) 2m



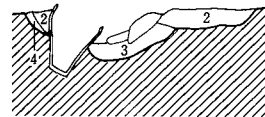
SB5342 炉

- 1. 暗褐色 (10YR3/4) 粘性土。φ5mmの炭ブロック混入
- 2. 暗褐色 (10YR3/4) 粘性土。焼土・炭の小ブロック全面混入
- 3. 灰層。焼土ブロック混入
- 4. 被熱部分

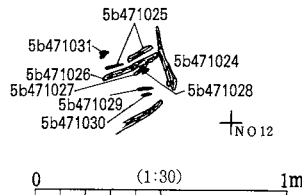
↑NN12



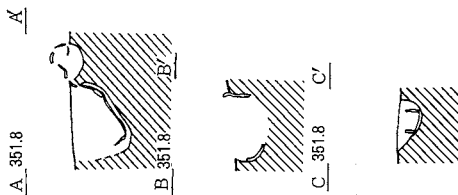
A 351.4



SB5342 1層最上部骨



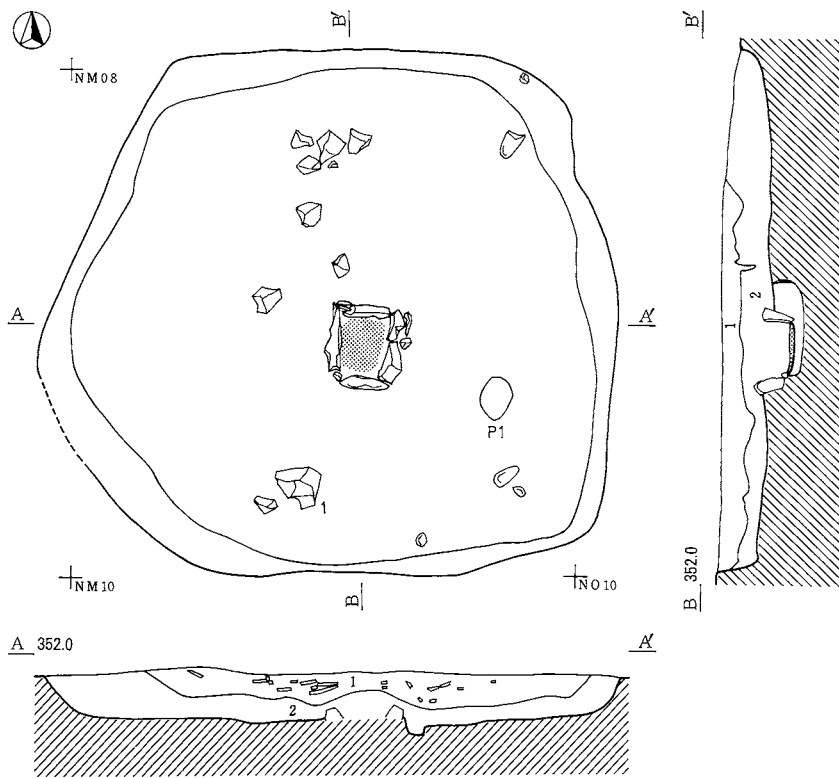
0 (1:30) 1m



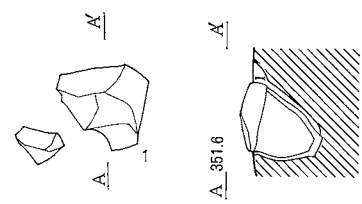
埋壙1

におい黄褐色 (10YR4/3) わずか焼土混入

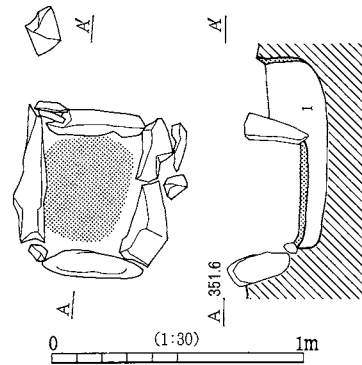
SB5343



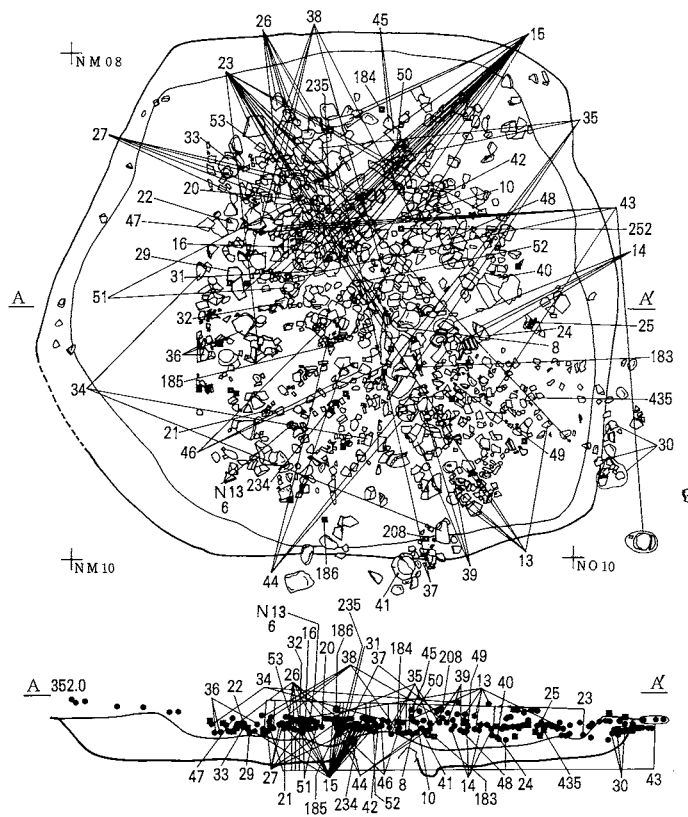
SB5343 埋塞



SB5343 炉



SB5343 1層



SB5343

1. 暗褐色 (10YR3/3) しまりの弱い粘性土。多量の炭のブロック、微量の焼土ブロック混入
2. にぶい黄褐色～褐灰色 (10YR4/3～10YR4/1) 粘性土。XII-3層に近い。炭の微粒子微量、粘性土のブロック混入

SB5343 埋塞

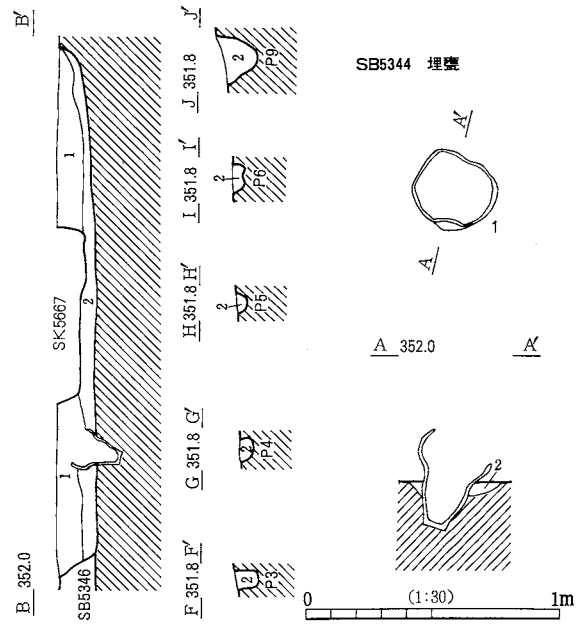
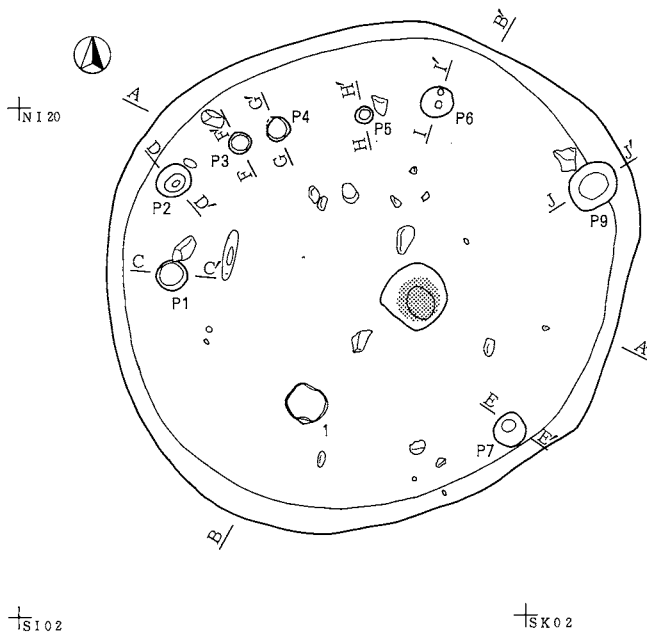
1. にぶい黄褐色 (10YR4/3) 粘性土。微量の炭混入

SB5343 炉

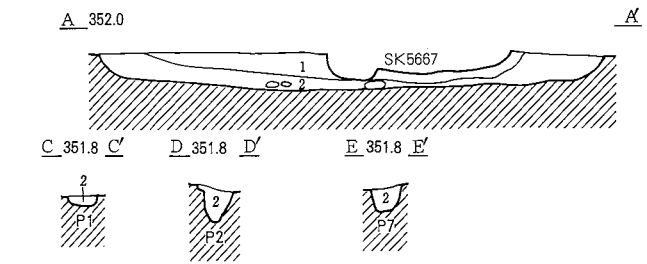
1. 暗褐色～灰黄褐色 (10YR3/4～10YR5/2) 粘性土。上部を中心に炭のブロック混入

XII-2層検出竪穴建物跡個別図 34 (屋代遺跡群⑤b区)

SB5344



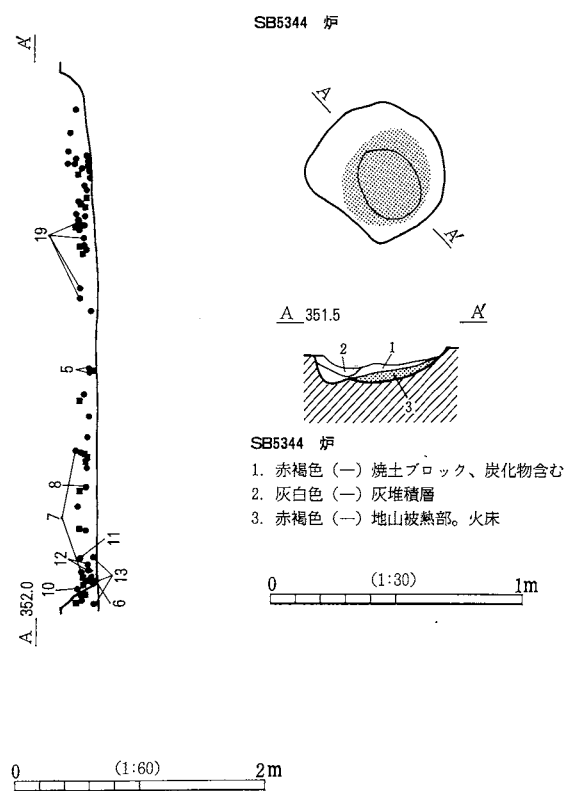
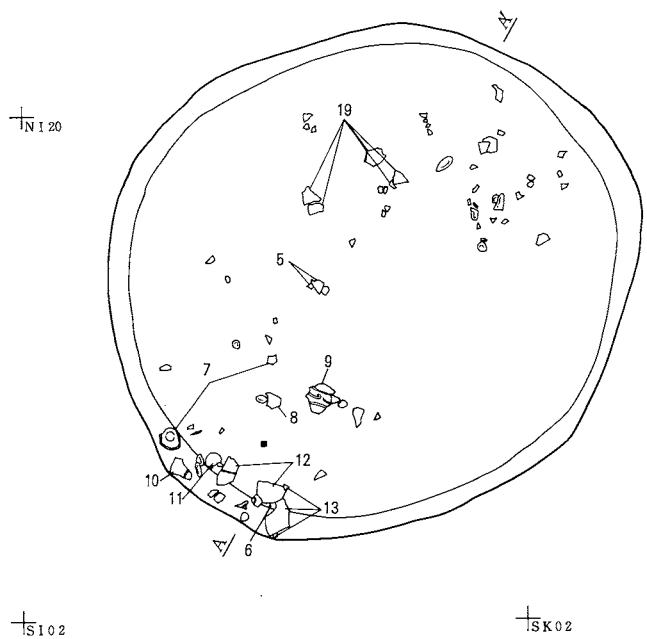
SB5344 埋壙



SB5344・埋壙

1. 暗褐色 (10YR3/3) 砂ヘシルト
2. 黒褐色 (10YR3/2) 炭少量含む埋壙底部に植物遺体

SB5344 埋土中出土遺物

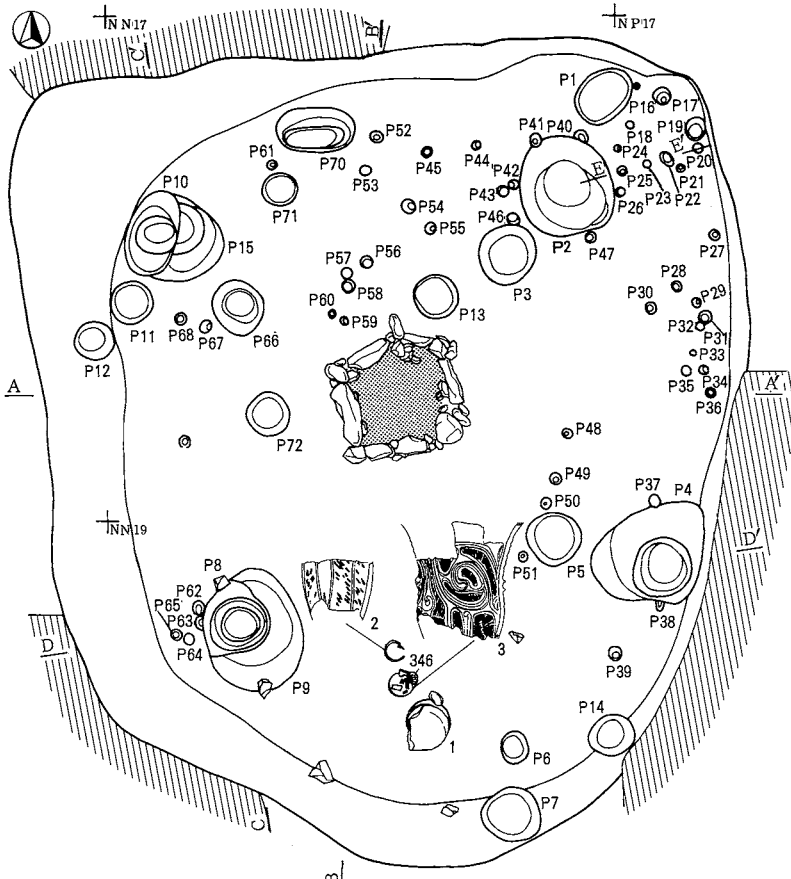


SB5344 炉

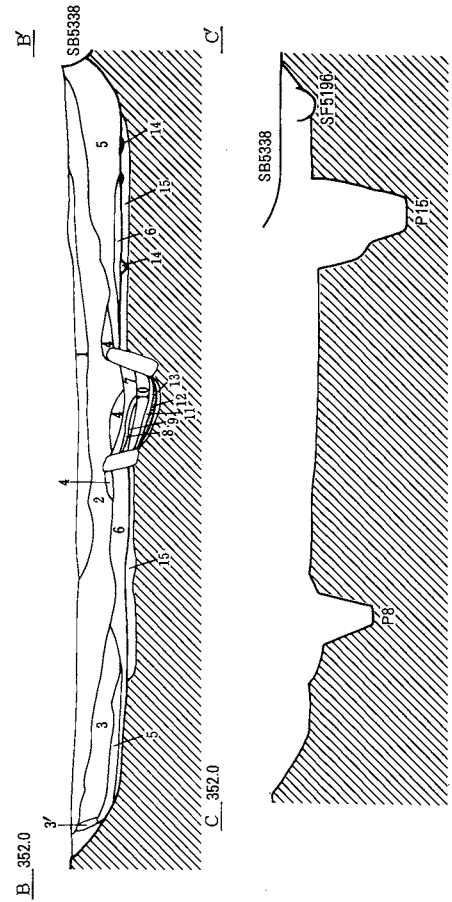
SB5344 炉

1. 赤褐色 (一) 焼土ブロック、炭化物含む
2. 灰白色 (一) 灰堆積層
3. 赤褐色 (一) 地山被熱部、火床

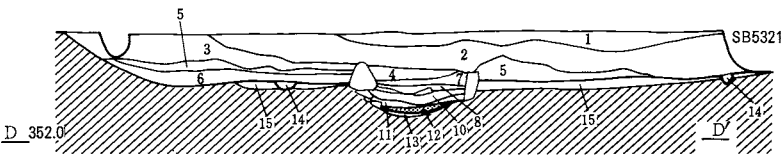
SB5345



A 352.0



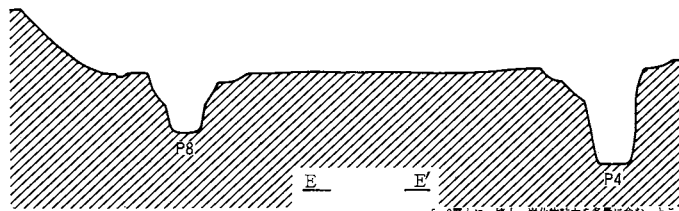
SB5345 埋藏



D 352.0

B 351.5

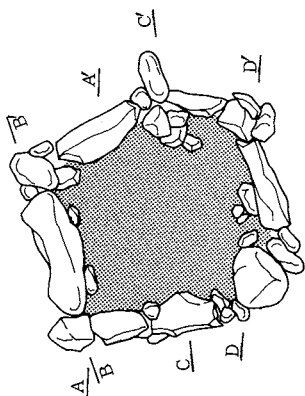
B'



SB5345・炉

1. 暗褐色 (10YR3/3~3/4) 暗褐色砂とシルトブロック含む
2. 暗褐色~黒褐色 (-) 砂~シルト、炭化物多
3. におい黄褐色シルト、炭化物、焼土含む
- 3' 3層に炭化物が含まれる。聖材を含む
4. -
5. 3層土に、焼土、炭化物材を多量に含む。この層に木炭あり。炭化材を含む
6. 暗褐色 (10YR3/3) 炭化物10%、焼土を3%含む
7. 暗褐色 (10YR3/3) 粘性高、しまり強い。炭化物10%、焼土3%含む
8. におい黄褐色 (10YR4/3) 粘性高、しまりややあり。炭化物を3%含む
9. 黒褐色 (10YR3/2) 炭化材を全体の80%含む (1:60)
10. におい黄褐色 (10YR4/3) 粘性高くしまりあり。炭化物を弱含含む
11. におい黄褐色 (10YR4/3) かなり純粋な炭層
12. 明赤褐色 (5YR5/6) かなり硬く焼けしまった灰床
13. 明赤褐色 (5YR3/6) しまり中。炭層部分
14. 暗褐色 (10YR3/3) 炭化物10%、焼土を3%含む
15. におい黄褐色 (10YR4/3) 粘床、しまり強。かなり堅固な粘りを持っている

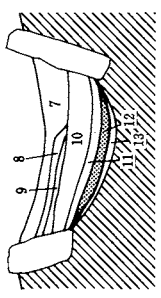
SB5345 炉



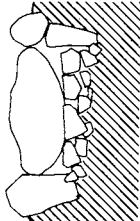
P25P23P22

0 2m

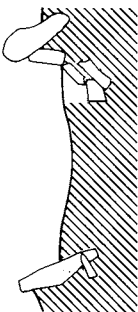
A 351.6



B 351.6



C 351.6



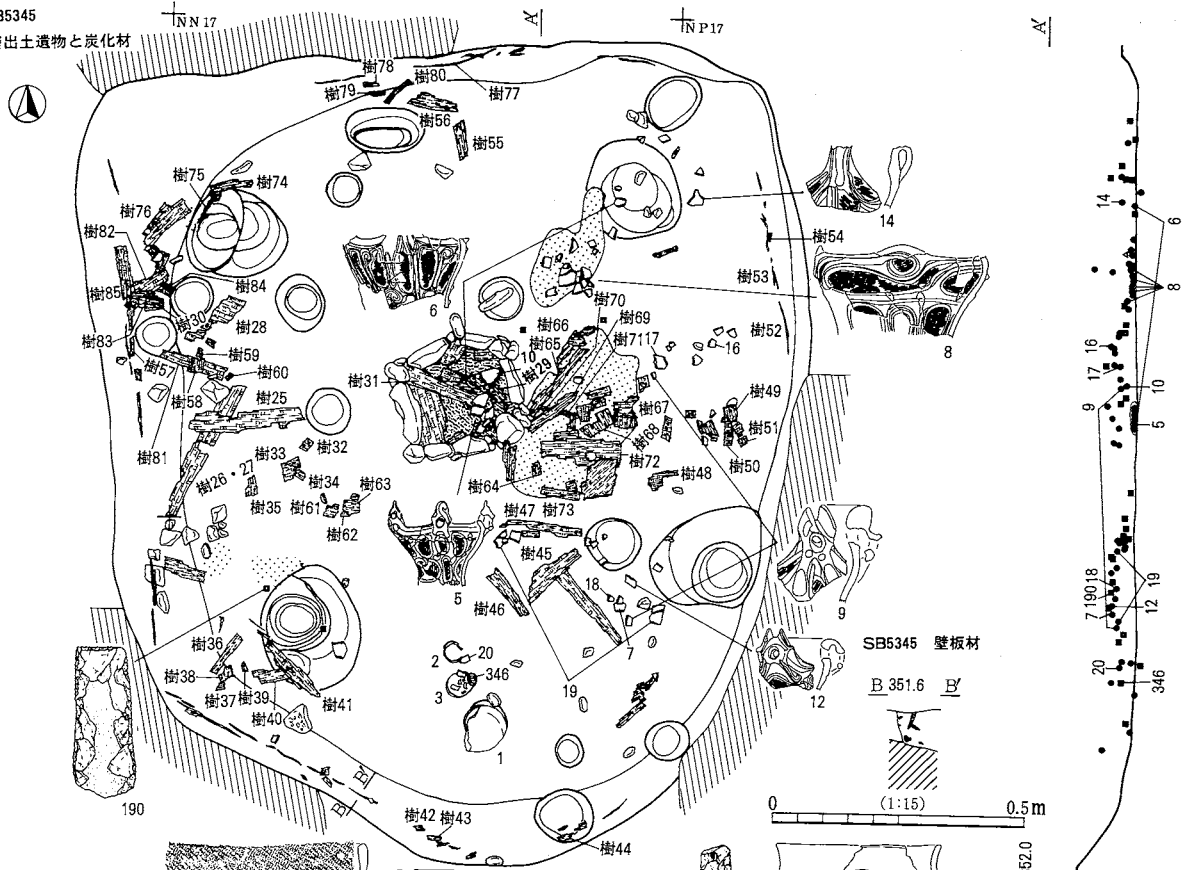
0 (1:30) 1m

SB5345 埋藏

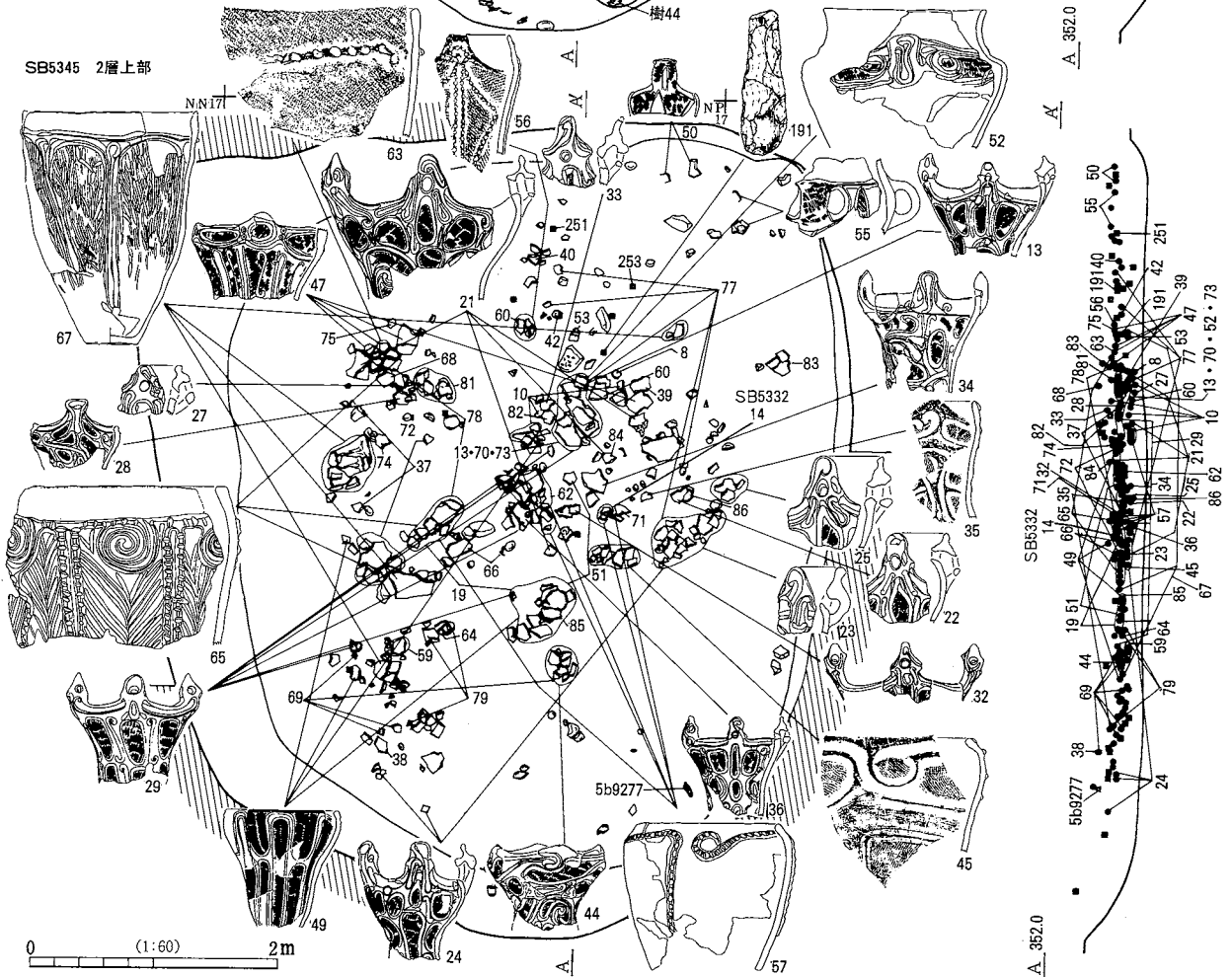
1. 褐色 (10YR4/4) しまり強。炭化物3%
2. におい黄褐色 (10YR4/3) しまりあり。粘性中

SB5345

5層出土遺物と炭化材

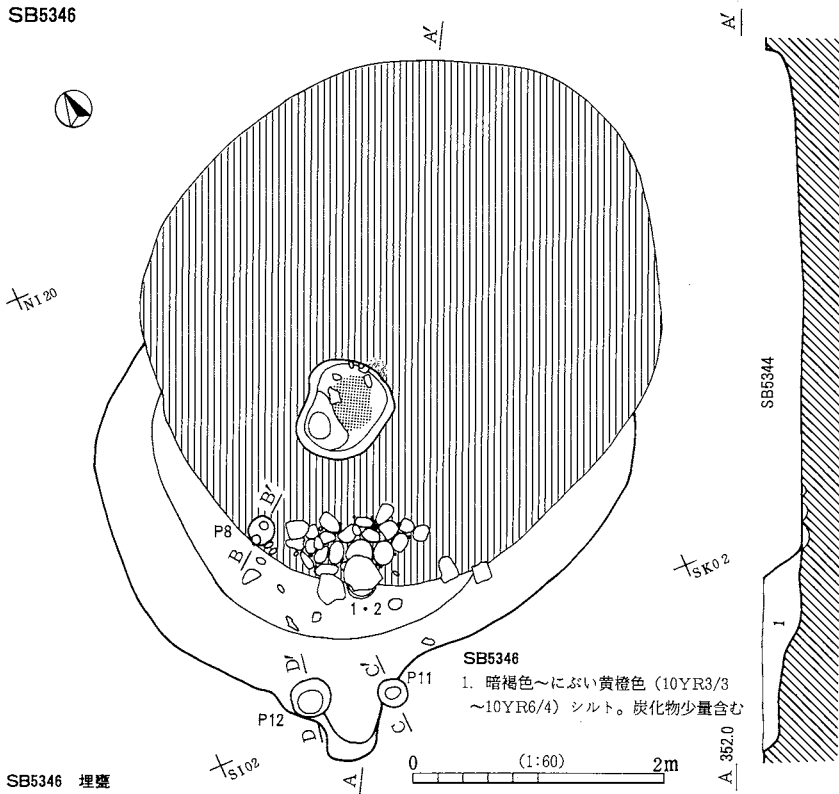


SB5345 2層上部



XII-2層検出竪穴建物跡個別図 37 (屋代遺跡群⑤b区)

SB5346



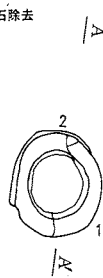
SB5346
1. 暗褐色〜にぶい黄褐色 (10YR3/3〜10YR6/4) シルト。炭化物少量含む

SB5346 埋壁

検出



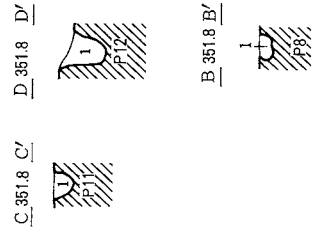
蓋石除去



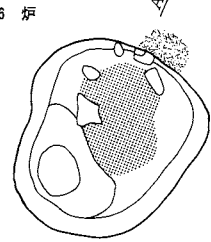
上埋壁(1)除去



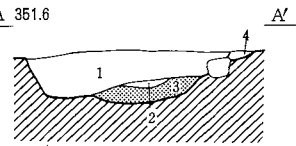
0 (1:30) 1m



SB5346 炉



A 351.6



SB5346 炉

1. 赤褐色 (-) 焼土ブロック・炭化物含む
2. 灰白色 (-) 灰堆積層
3. 赤褐色 (-) 火床
4. 暗褐色 (-) シルト。炭・骨片含む

A 351.8

A'

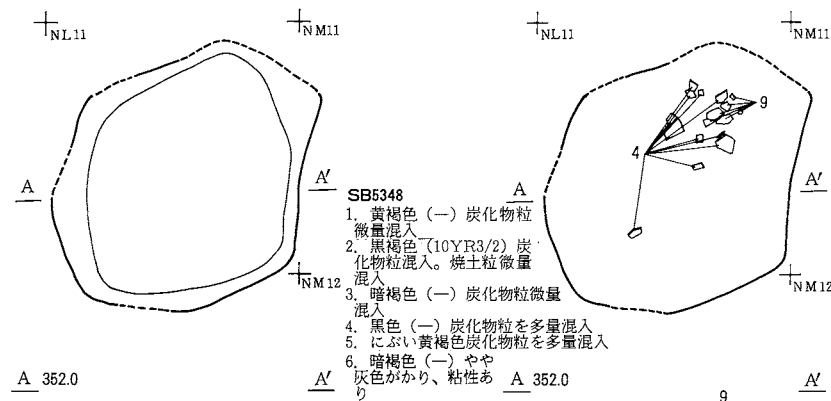


SB5348



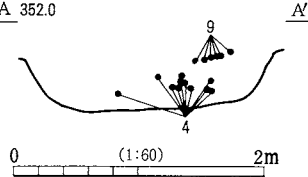
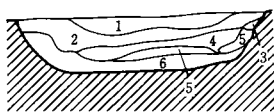
SB5348 土器4・9接合状況

SB5348 埋土

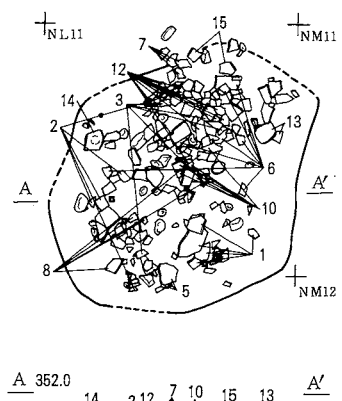


SB5348
1. 黄褐色 (-) 炭化物粒微量混入
2. 黒褐色 (10YR3/2) 炭化物粒混入。焼土粒微量混入
3. 暗褐色 (-) 炭化物粒微量混入
4. 黒色 (-) 炭化物粒を多量混入
5. にぶい黄褐色炭化物粒を多量混入
6. 暗褐色 (-) やや灰色がかり、粘性あり

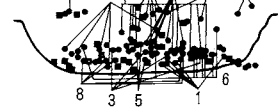
A 352.0



0 (1:60) 2m

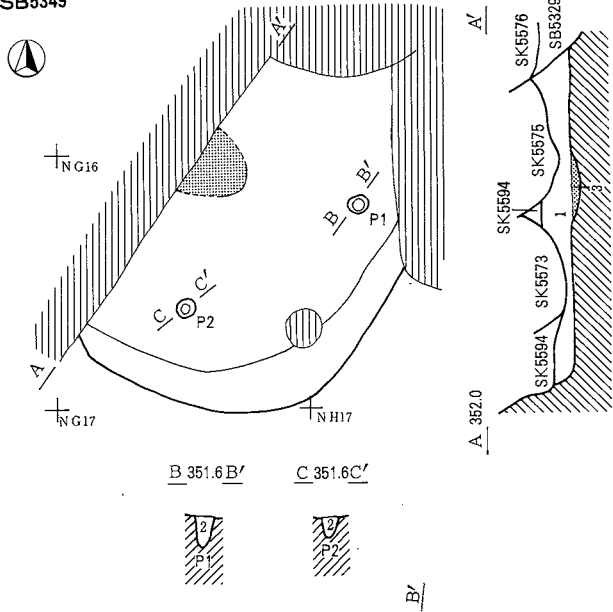


A 352.0



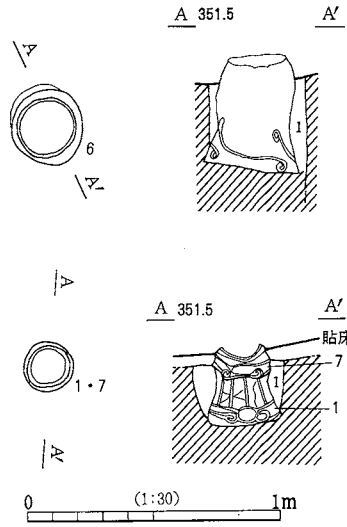
XII-2層検出竪穴建物跡個別図 38 (屋代遺跡群⑤b区)

SB5349



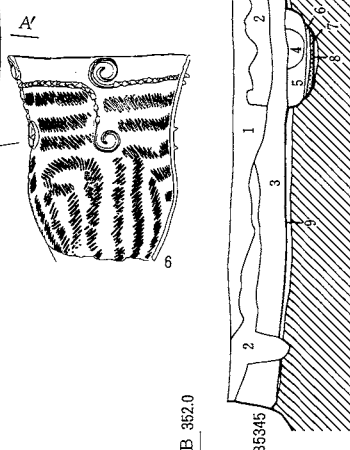
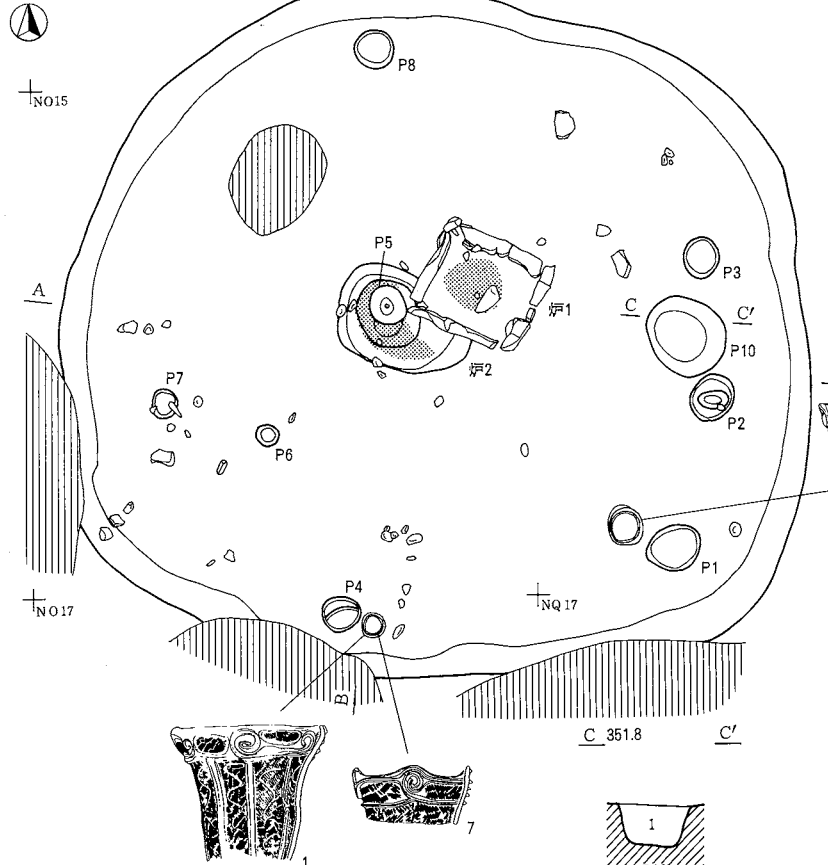
SB5349

1. におい黄褐色 (10YR5/4) 焼土ブロック混入
2. におい黄褐色 (10YR5/4) 埋蓋 焼土、炭化物粒微量
3. 火床



1. 暗褐色 (10YR3/4) 粘土に類似 1. 褐色 (10YR4/4) 粘土、しまり中

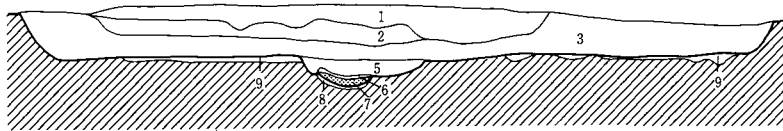
SB5350



SB5350

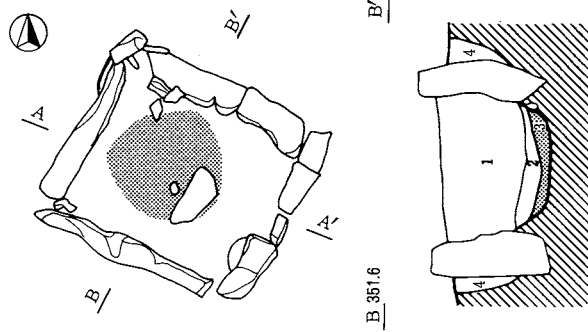
1. 黒褐色 (10YR3/2) 砂質性の土。焼土、炭ブロック散在。暗褐色 (10YR3/4) の砂質土ブロック混入
2. 暗褐色 (10YR3/4) やや粘性をおびた砂質に近い土。1層にブロックで混入。細炭ブロック含む
3. 褐色 (10YR4/4) 粘性をもつやや砂質土。10YR5/3粘性土ブロック混入。炭・焼土のブロック混入。XII-3層と酷似
4. におい黄褐色 (10YR4/3) 焼土3%、炭化物10%
5. におい黄褐色 (10YR4/3) 焼土3%、炭化物10%
6. におい黄褐色 (10YR7/2) 灰層。5・6層の層理面に炭化物含
7. におい赤褐色 (5YR4/4) 硬くしまった火床
8. 褐色 (10YR4/4) 被熱部分
9. 暗褐色 (10YR3/4) しまりかなり強。褐色 (10YR4/6) の砂ブロック10%。粘床

A 352.0

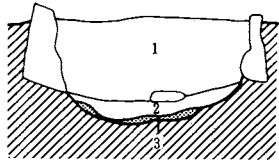


1. におい黄褐色 (10YR4/3) しまりあり。炭化物3%含む

SB5350 炉1

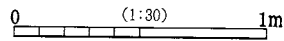


A 351.6

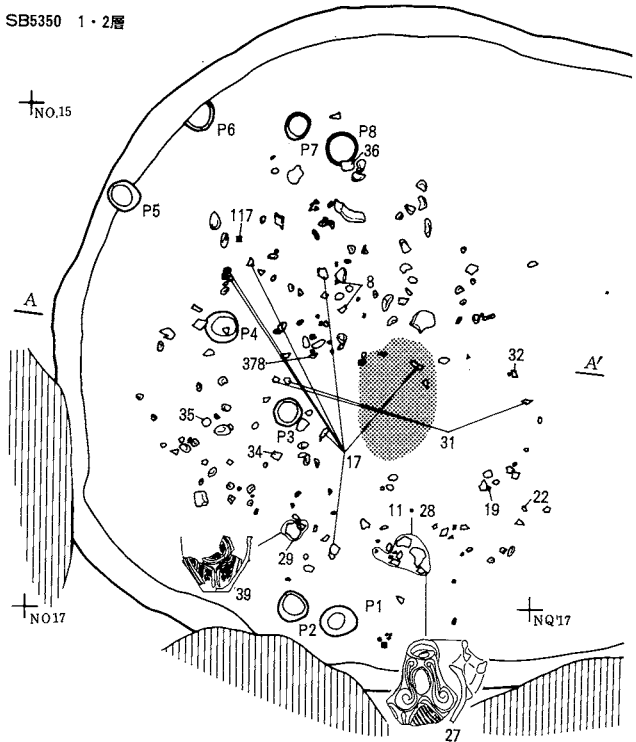


SB5350 炉1

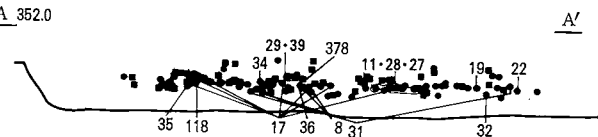
1. 暗褐色 (10YR3/4) 粘性土中に褐色 (10YR4/4) の粘性強い土のブロック混入。炭ブロック混入、底部に焼骨片混入
2. 灰層
3. 火床
4. 縁石の掘方



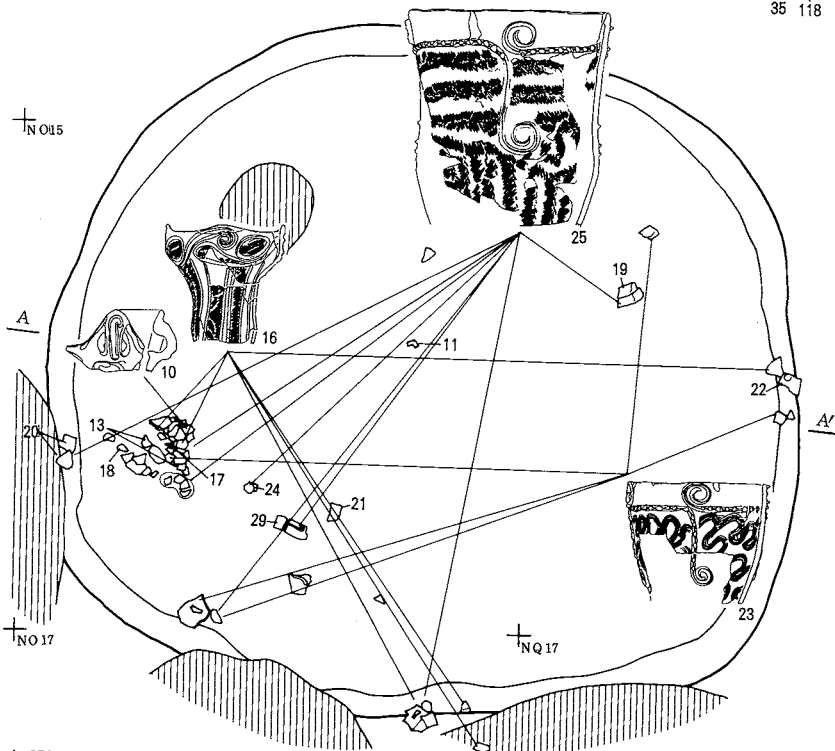
SB5350 1・2層



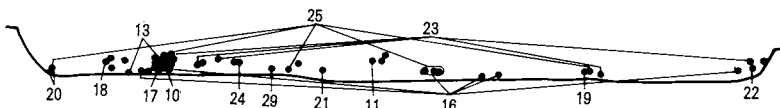
A 352.0



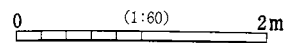
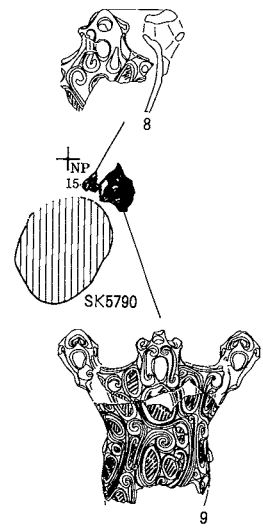
SB5350 3層



A 352.0

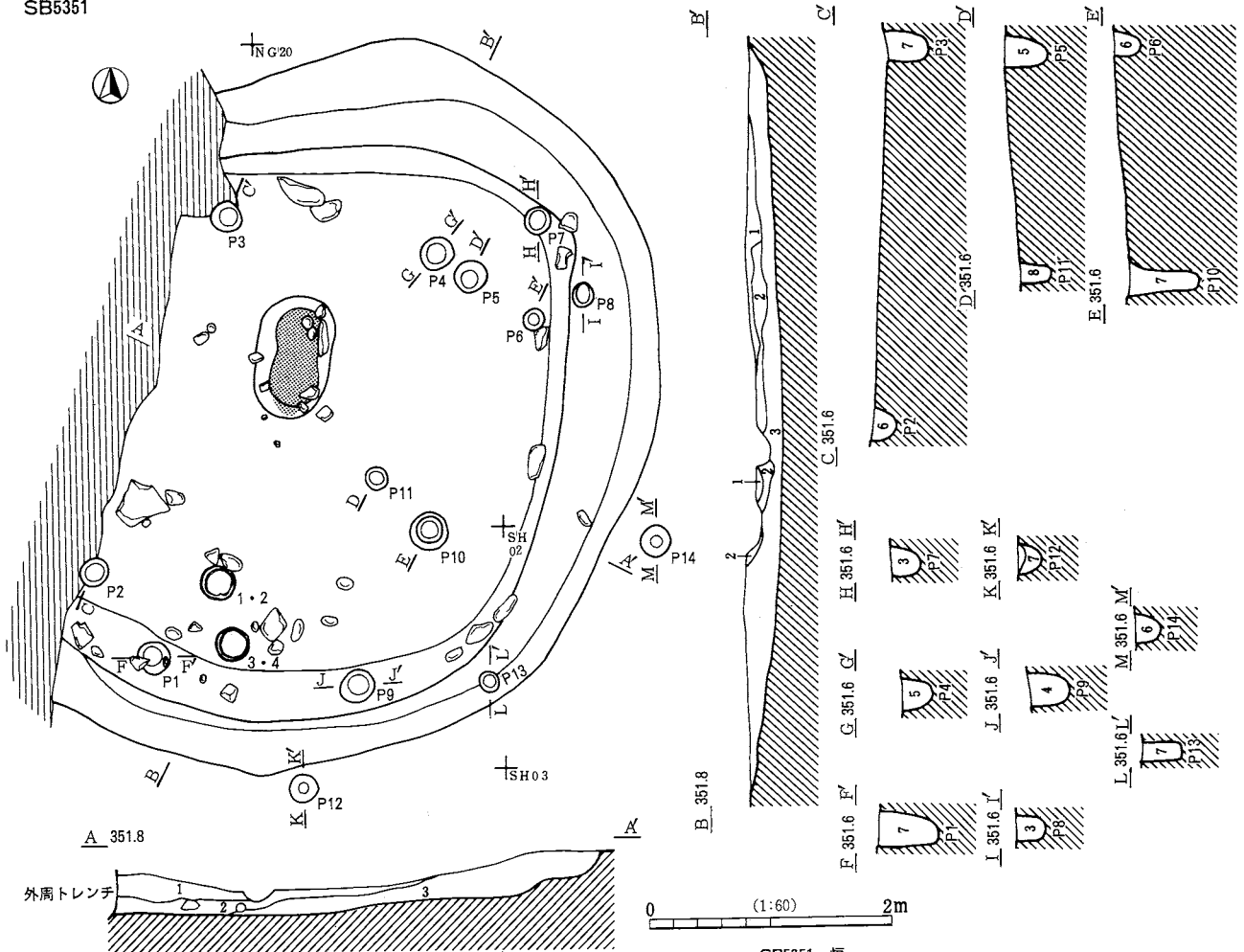


SB5350床下、SK5790人骨付近出土土器



XII-2層検出竪穴建物跡個別図 40 (屋代遺跡群⑤b区)

SB5351



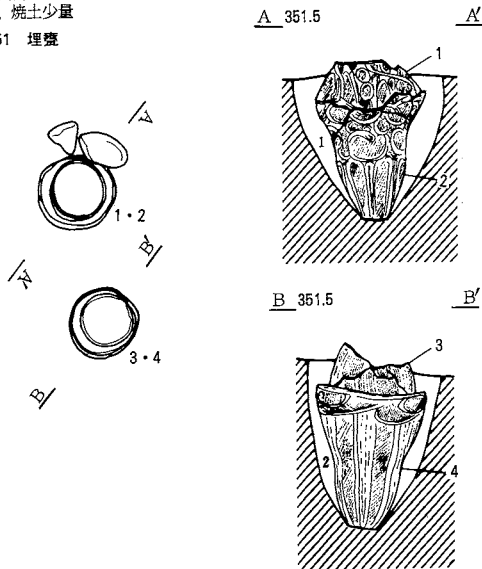
SB5351

1. 褐色 (7.5YR4/3) シルト。炭化物2%、焼土片少々、焼骨片もみられる
2. 黒褐色 (7.5YR2/2) 粘性高い。大粒の炭片多量に含まれる
3. 褐色 (7.5YR4/4) シルト。小粒の炭片1%、焼骨片、植物痕あり
4. 褐色 (7.5YR4/4) シルト。炭化物1%
5. 暗褐色 (7.5YR3/3) シルト。炭化物1%
6. 褐色 (7.5YR4/3) シルト。炭化物1%
7. 暗褐色 (7.5YR3/4) シルト。炭化物1%
8. 灰褐色 (7.5YR4/2) 粘性高いシルト。炭化物20%、焼土少量

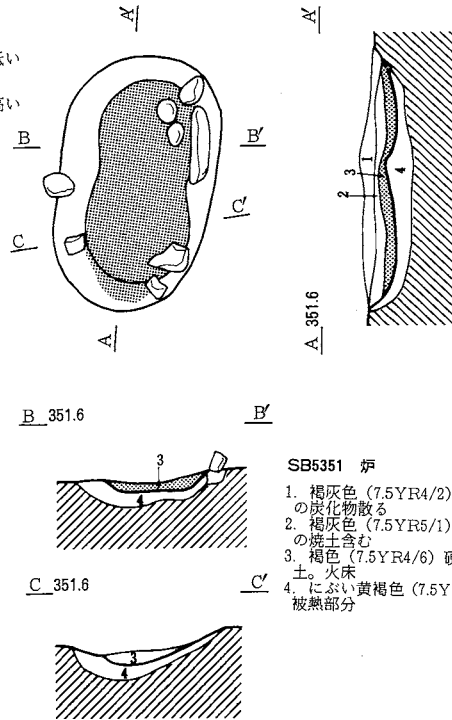
SB5351 埋壘

1. SB5351 7層に同じ
 2. SB5351 4層に同じ
- ・埋壘1内 SB5351 6層に類似するか粘性低い
 - ・埋壘2内 埋壘1内に同じ
 - ・埋壘3内 SB5351 7層に類似するか粘性高い
 - ・埋壘4内 埋壘3内に同じ、底に植物塊あり

SB5351 埋壘



SB5351 炉

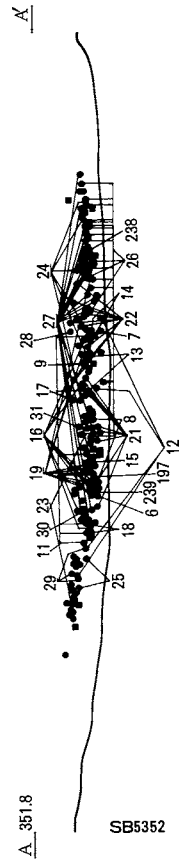
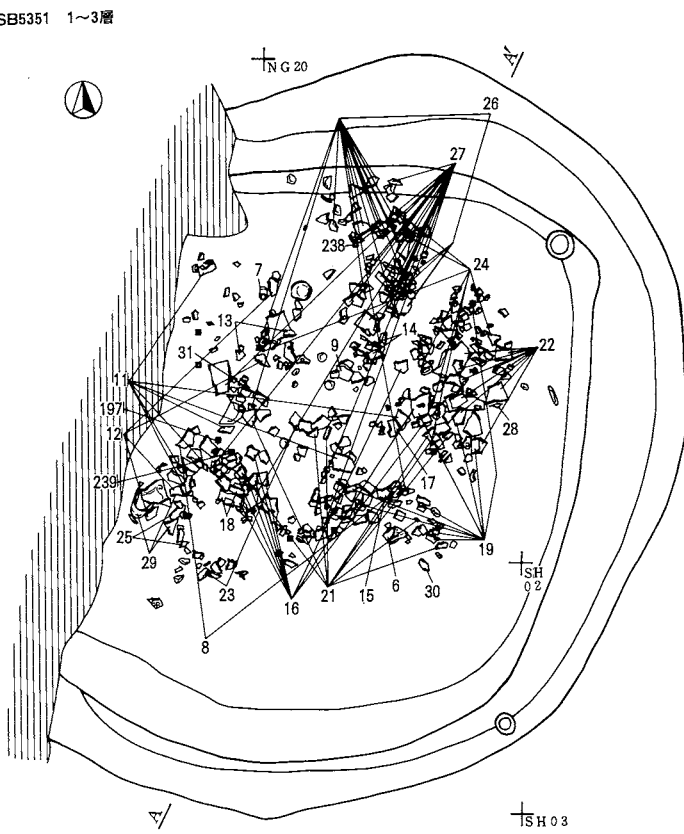


SB5351 炉

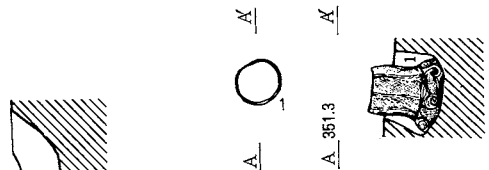
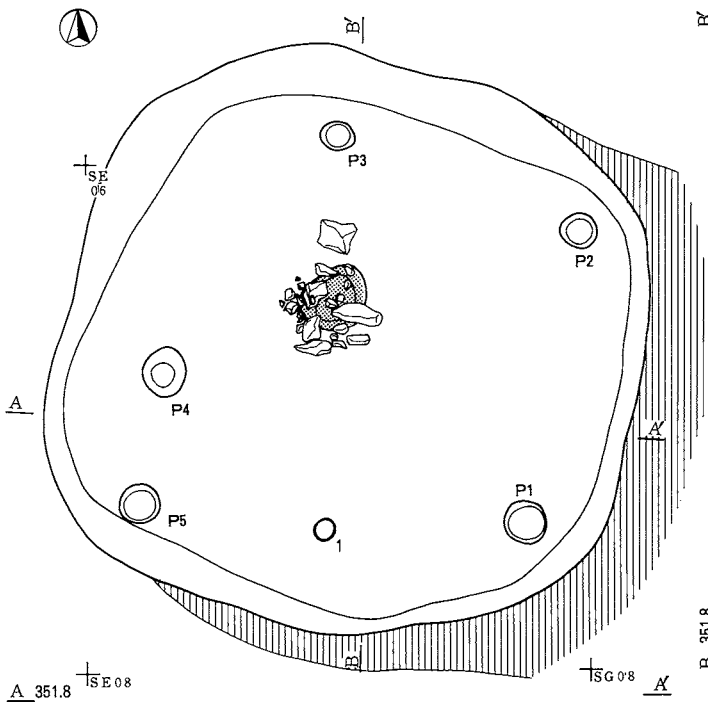
1. 褐灰色 (7.5YR4/2) 中粒の炭化物散る
2. 褐灰色 (7.5YR5/1) 細粒の焼土含む
3. 褐色 (7.5YR4/6) 硬い焼土。火床
4. におい黄褐色 (7.5YR5/4) 被熱部分

XII-2 層検出竪穴建物跡個別図 41 (屋代遺跡群⑤b区)

SB5351 1~3層




SB5352

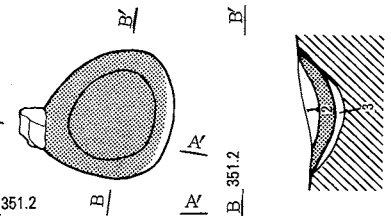


SB5352 埋壘 1. 灰赤色 (2.5YR4/2) 粘性高くしまり強

SB5352 炉

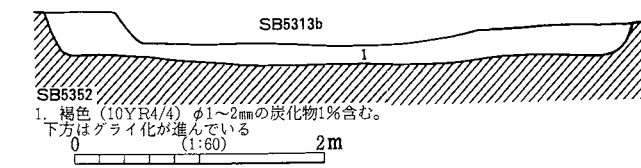


火床



SB5352 炉

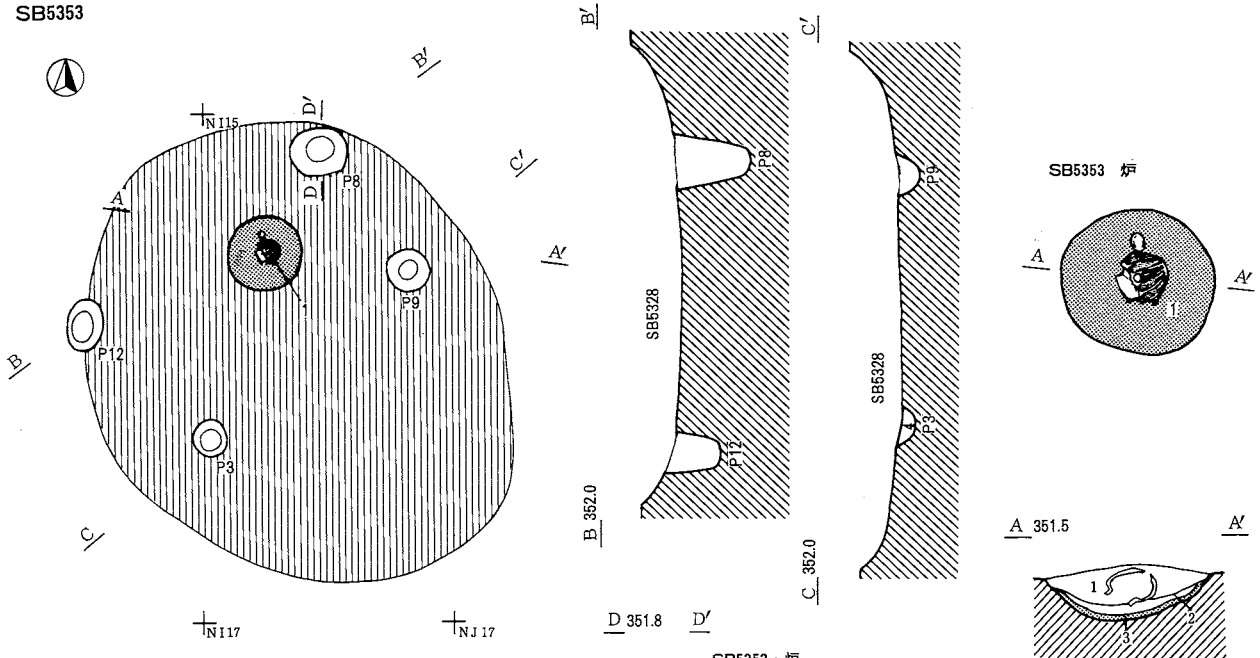
1. 灰白色 (10YR7/1) φ5mmの焼骨3%、φ1~2mmの焼土1%、炭化物含
2. 暗赤褐色 (5YR3/6) かなり硬く焼けた火床
3. 極暗赤褐色 (5YR2/4) 被熱部分



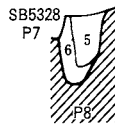
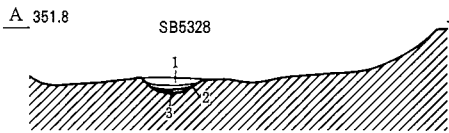
SB5352
1. 褐色 (10YR4/4) φ1~2mmの炭化物1%含む。
下方はグライ化が進んでいる
(1:60)

XII-2層検出竪穴建物跡個別図 42 (屋代遺跡群⑤b区)

SB5353



SB5353 炉

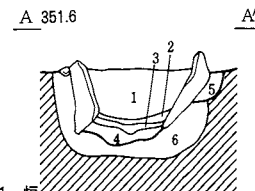
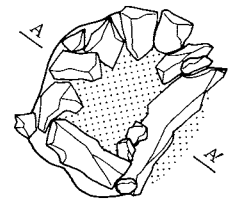
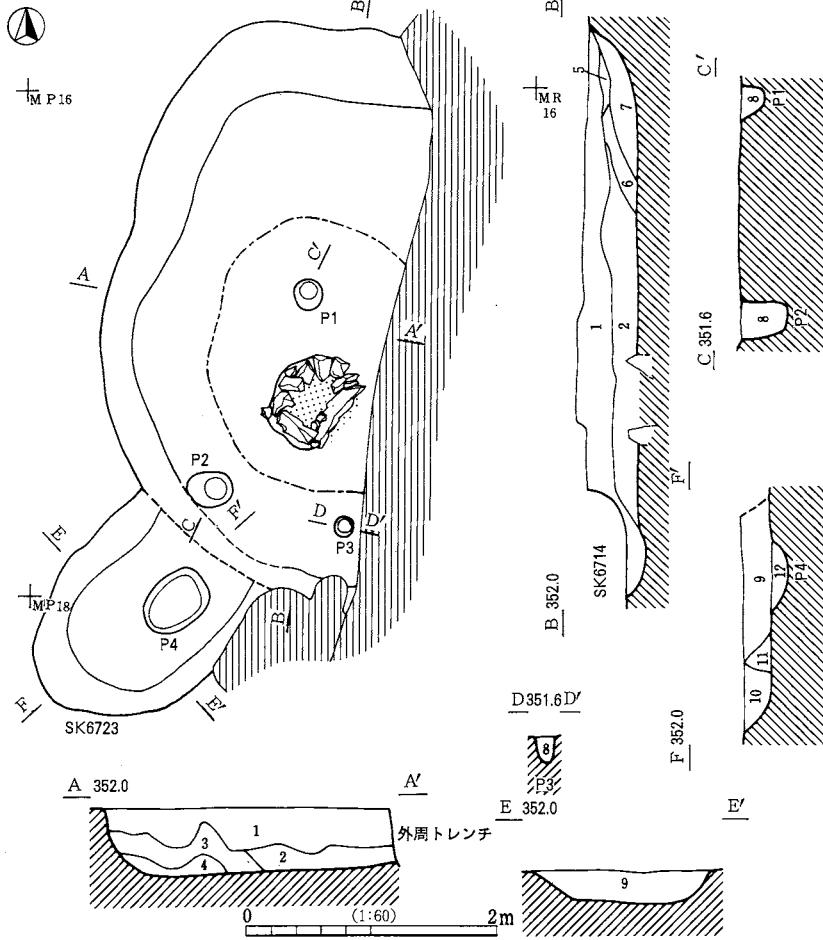


SB5353・炉

1. 黒褐色 (10YR3/1) 焼土粒、焼骨、炭化物粒混入
2. 黒褐色 (10YR3/1) 焼骨、炭化物粒多量混入
3. 赤褐色 (5YR4/6) 火床
4. 黒褐色 (10YR3/2) 炭化物粒混入
5. 暗灰色 (—) 炭化物粒混入
6. 灰色 (—) 炭化物粒微量

SB6701 炉

SB6701



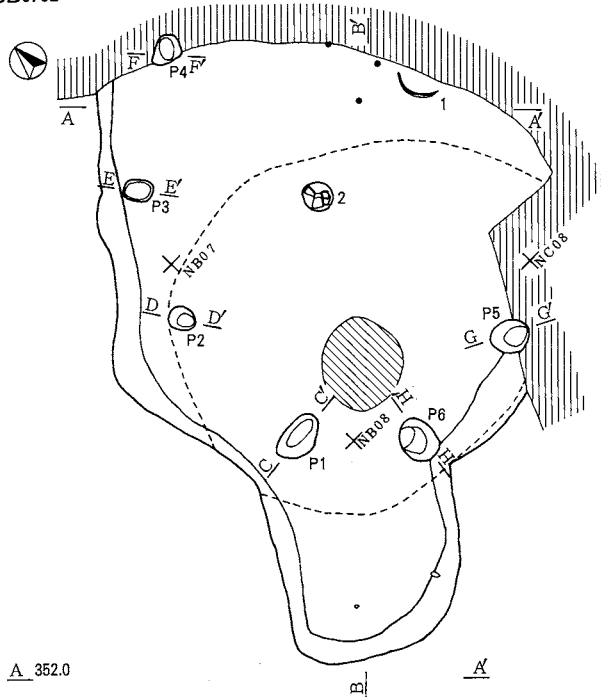
SB6701 炉

1. にぶい黄褐色 (10YR4/3) 粘性有、しまり良。褐灰色土ブロック1~2%、黒色炭片約1%
2. 褐色 (10YR4/4) 粘性有、しまり良。黒色炭3~5%
3. 褐色 (10YR4/4) 粘性有、しまり良。赤褐色 (5YR4/6) 焼土7~10%
4. にぶい黄褐色 (10YR5/4) 粘性有、しまり良。黒色炭3~5%、赤褐色 (2.5YR4/6) 焼土粒1%
5. 赤褐色 (2.5YR4/6) 粘性有、しまり良。黒炭片1%位含有
6. 褐色 (10YR4/6) 粘性有、しまり良。炉縁石の掘方

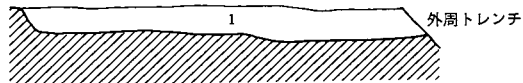
SB6701

1. 褐色 (10YR4/4) 粘性、しまりあり、XII-2層。炭力2~3%、骨片
2. にぶい黄褐色 (10YR5/4) 粘性、しまりあり、黄褐色ブロック1~2%
3. 2層に類似、黄褐色ブロック5~7%。XII-3層に類似
4. 2層に類似、黄褐色ブロック1%含む
5. 褐色 (10YR4/4) に明黄褐色砂ブロック5%含む
6. 5層に類似し、砂ブロック1~2%含む
7. 3層に同じ
8. 褐灰色 (10YR4/1) 粘性、しまりあり。炭片
9. 褐色 (10YR4/4) 粘性、しまり良。0.5~1cm炭片
10. 褐色 (10YR4/4) にぶい黄褐色ブロック5%
11. 褐色 (10YR4/4) にぶい黄褐色ブロック1%
12. 褐灰色 (10YR4/1) 粘性、しまり良

SB6702



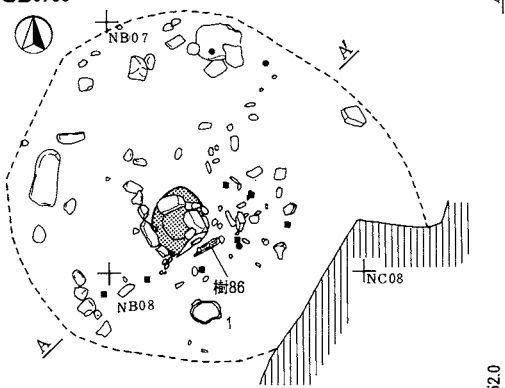
A 352.0



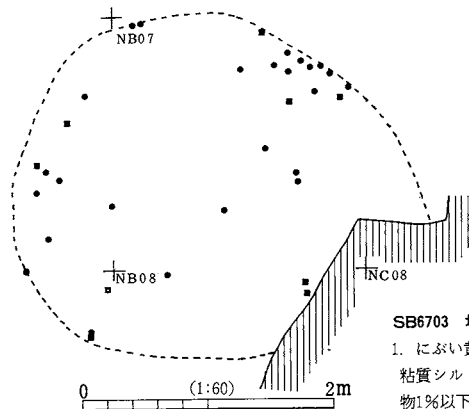
SB6702

1. オリーブ褐色 (2.5Y4/3) 粘質シルト、しまり良。暗灰質ブロック15%
2. にぶい黄褐色 (10YR4/5) 粘質シルト。暗黄褐色ブロック7%
3. 暗褐色 (10YR3/3) 粘質シルト。にぶい黄褐色ブロック15~25%、炭化物1%以下

SB6703



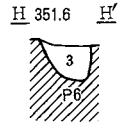
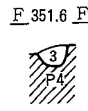
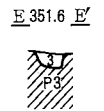
SB6703 1層



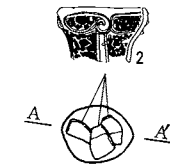
SB6703 埋壘

1. にぶい黄褐色 (10YR4/3) 粘質シルト、しまり良。炭化物1%以下

C 351.6 C' D 351.6 D'



SB6702 炉



A 351.6 A'

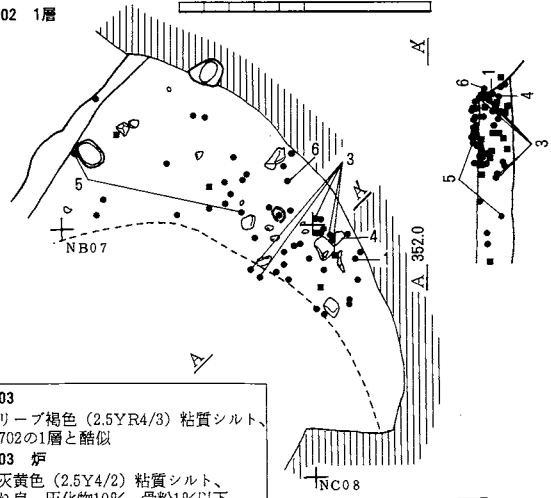


SB6702 炉

1. 暗灰褐色 (2.5Y4/2) 粘質シルト、しまり良。焼土含。樹87

0 (1:30) 1m

SB6702 1層



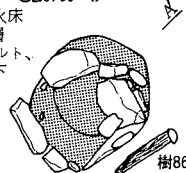
SB6703

1. オリーブ褐色 (2.5Y4/3) 粘質シルト、SB6702の1層と酷似

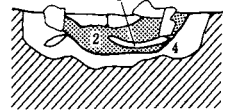
SB6703 炉

1. 暗灰黄色 (2.5Y4/2) 粘質シルト、しまり良。炭化物10%、骨粉1%以下
2. にぶい赤褐色焼土 (5YR4/4) 粘性的、しまり良。炭化物5%、火床

SB6703 炉

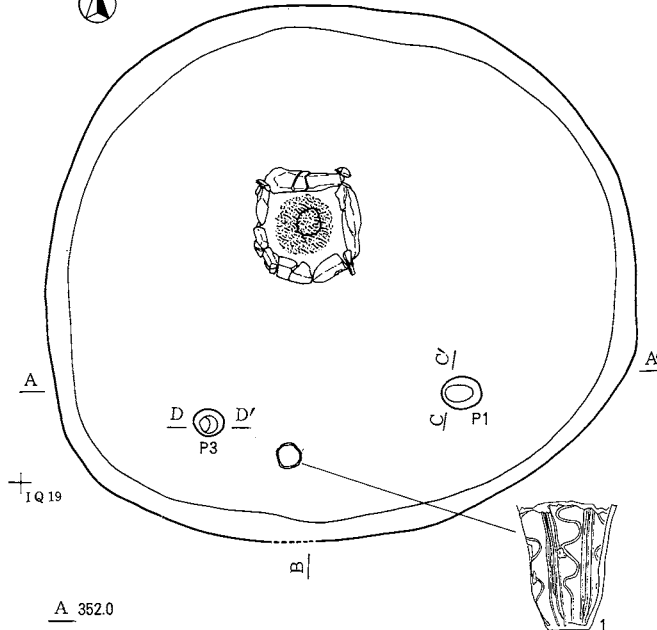
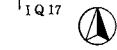


A 351.6 A'

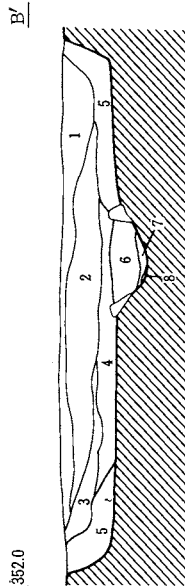


SB9001

+IQ17



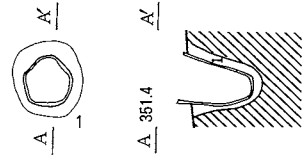
+IS17



SB9001

1. にぶい黄褐色 (10YR4/3) 粘性あり。炭化物微量
2. 黒褐色 (10YR3/2) 粘性あり。炭化物多量、骨片
3. 暗褐色 (10YR3/3) やや砂質土。炭化物、骨片含む
4. 灰黄褐色 (10YR4/2) やや砂質土。炭化物、骨片少量
5. 灰黄褐色 (10YR4/2) 4層に同じ。下面が粘土
6. 灰オリーブ色 (5YR4/2) 炭化物
7. 灰白色 (10YR7/1) 灰層。骨片、炭化物含む
8. 黒褐色 (10YR2/2) 焼土ブロック混入
9. オリーブ褐色 (2.5Y4/3) 炭化物、骨含む
10. オリーブ褐色 (5Y4/3) 上層に炭化物粒多量

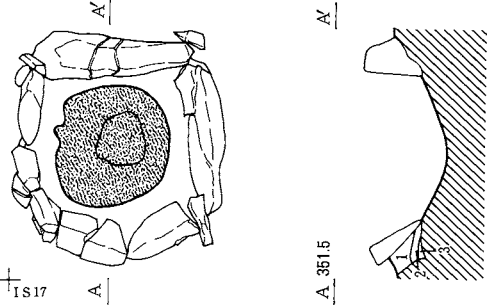
SB9001 埋壺



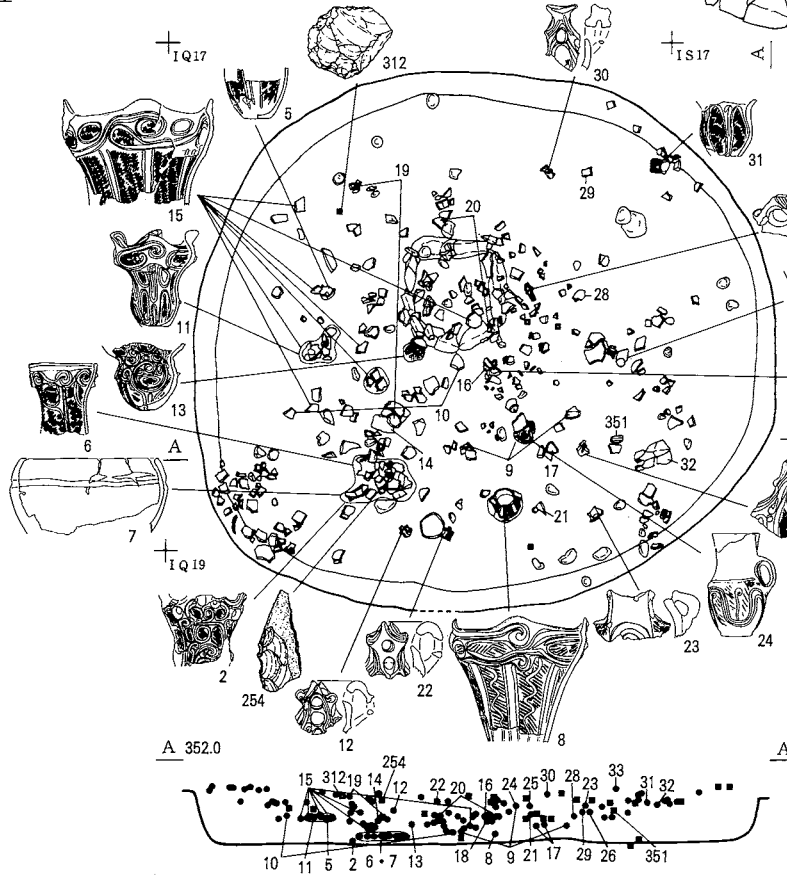
SB9001 埋壺

1. SB9001 10層に同じ

SB9001 炉



SB9001 埋土



SB9001 炉

1. オリーブ褐色 (2.5Y4/3) 粘質土
2. オリーブ褐色 (2.5Y4/3) 灰混入
3. オリーブ褐色 (2.5Y4/3) 1層に同じ

0 (1:30) 1m

0 (1:60) 2m

XII-2層検出竪穴建物跡個別図 45 (屋代遺跡群⑥b区)

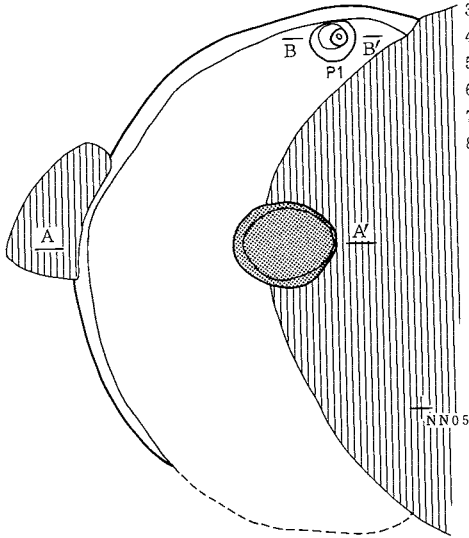
SB9002

+NM03

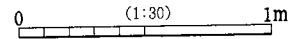
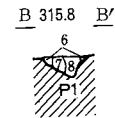
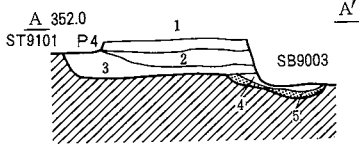
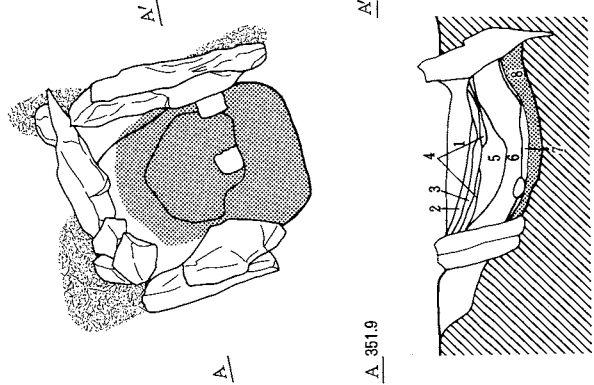
+NN03

SB9002

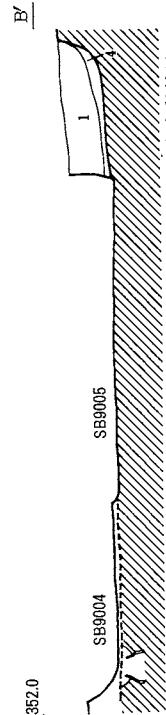
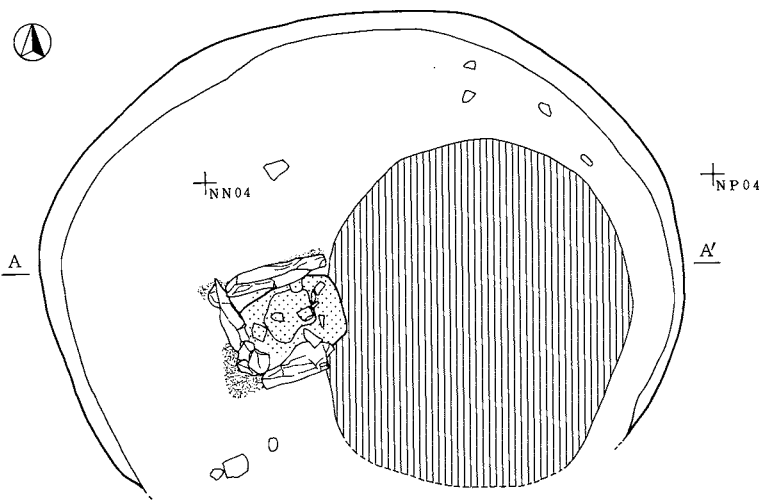
1. 暗褐色 (10YR3/3) 粘性あり。炭化物、骨片あり
2. 暗褐色 (10YR3/4) やや砂質。炭化物多し
3. 褐色 (10YR4/4) やや砂質。炭化物微量
4. オリーブ灰色 (10YR4/2) 全体に炭化物粒散在
5. 暗オリーブ色 (5Y4/3) 火床。中央上部に灰。焼土粒、炭化物、骨片
6. オリーブ褐色 (2.5Y4/6) 炭化物混入
7. オリーブ褐色 (2.5Y4/6) 炭化物6層より多い
8. オリーブ黒色 (5Y3/2) 炭化物、骨片



SB9003 炉



SB9003

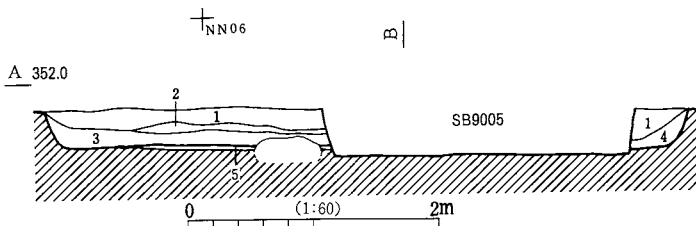


SB9003 炉

1. 暗灰黄色 (2.5Y4/2) 炭化物微量
2. にぶい赤褐色 (5YR5/3) 何れも焼土・炭化物多いが
3. にぶい赤褐色 (5YR5/3) 炭化物多いが
4. にぶい黄褐色 (5YR5/3) 炭化物量が微
5. にぶい黄褐色 (5YR5/3) 妙に異なる
6. 暗オリーブ色 (7.5Y4/3) 焼土粒・炭化粒ほとんどなし
7. 灰白色 (7.5Y7/1) 灰層。焼土粒含む
8. 火床

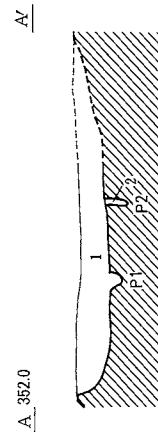
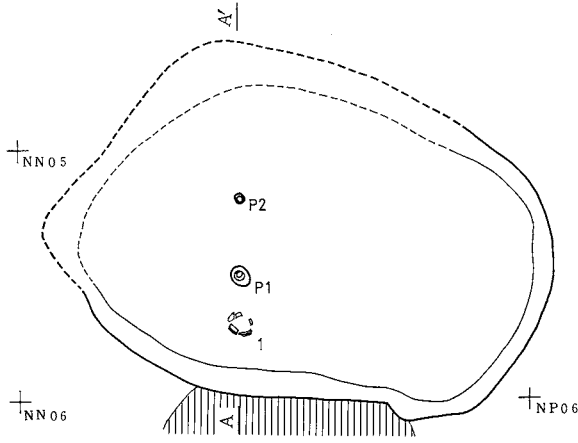
SB9003

1. 黒褐色 (10YR3/2) 粘質。炭化物、骨片多い
2. にぶい黄褐色 (10YR4/3) やや砂質。炭化物混入
3. 暗褐色 (10YR3/3) 粘質。炭化物、骨片多い
4. にぶい暗褐色 (10YR5/3) 粘質
5. にぶい黄褐色 (10YR5/3) 粘質。炭化物、骨片が混入する床面構築土



XII-2層検出竪穴建物跡個別図 46 (屋代遺跡群㊸b区)

SB9004



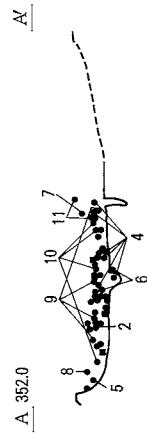
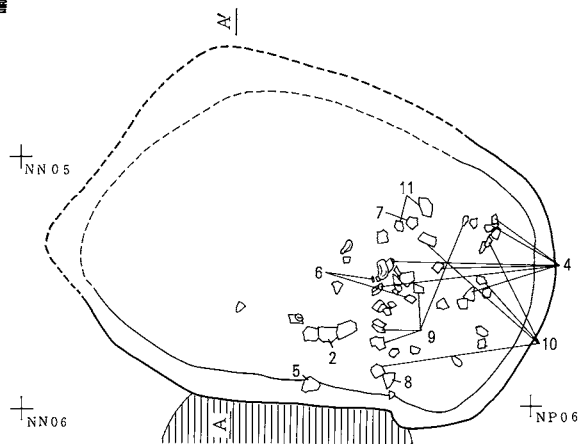
SB9004 埋壘



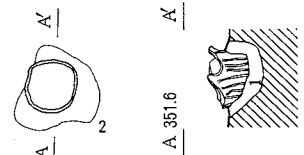
SB9004

1. 黒褐色 (10YR3/2) 粘質土。炭化物多量
2. 黒褐色 (10YR3/2) 炭化粒含有

SB9004 1層

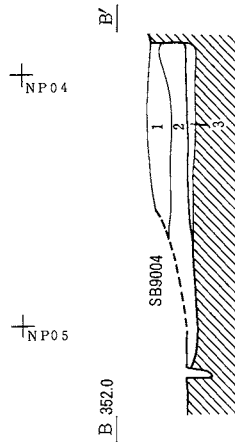
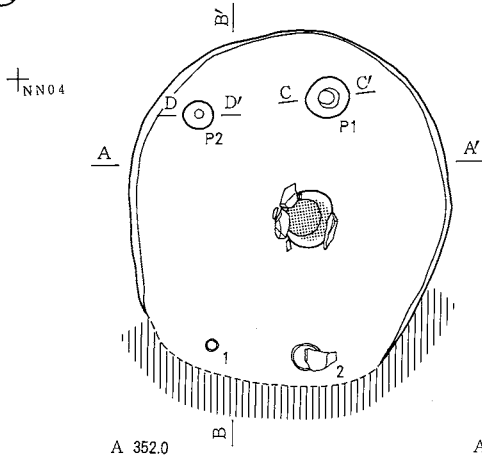


SB9005 埋壘



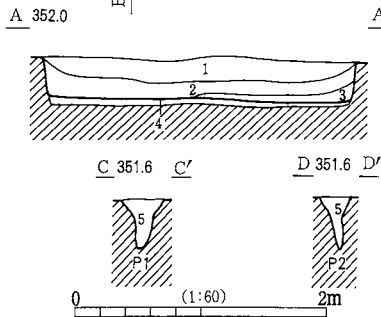
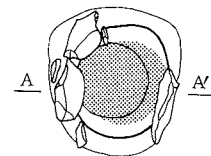
1. オリーブ黒色 (5Y3/2) XII-3層と類似

SB9005



1. 暗オリーブ褐色 (2.5Y3/3) XII-2層と類似。炭化物微量

SB9005 炉

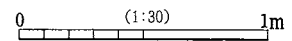


SB9005

1. 黒褐色 (10YR3/2) 粘性高い。炭化物、骨片多い
2. 暗褐色 (10YR3/3) 砂質強い。炭化物、骨片多い
3. にぶい黄褐色 (10YR5/3) 粘性高い。炭化物、骨片含む
4. 暗褐色 (10YR3/4) 粘性高い。炭化物微量、上面が床
5. 暗オリーブ褐色 (2.5Y3/3) 炭化物混入

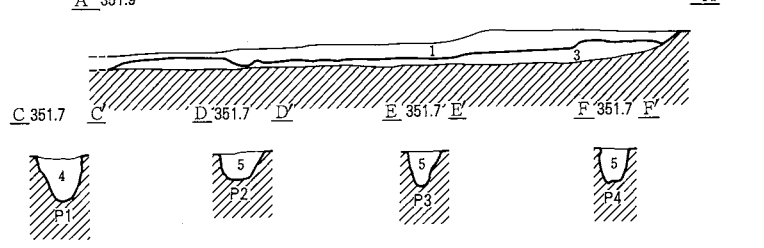
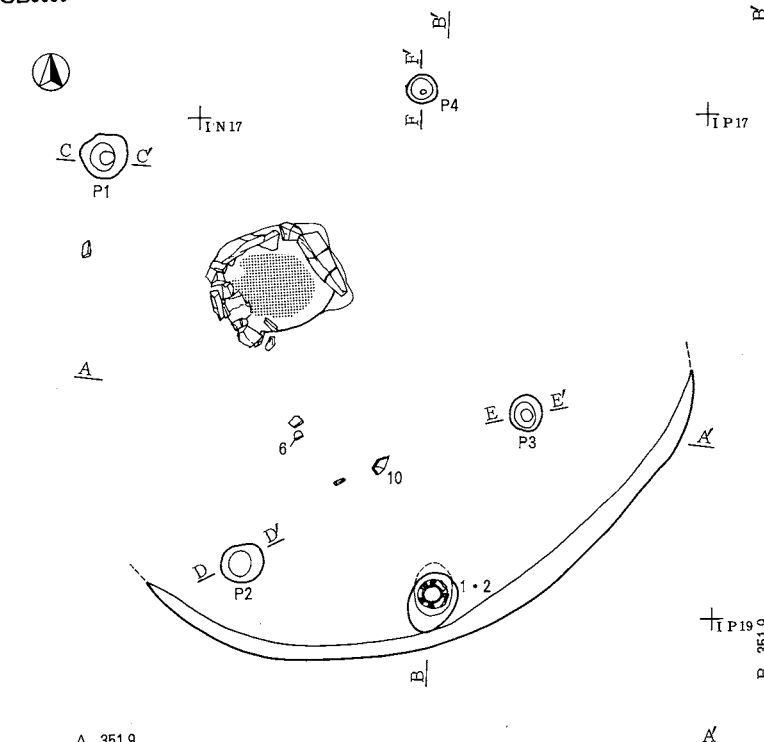
SB9005 炉

1. 黒褐色 (10YR3/2) 炭化物含む
2. 褐灰色 (5YR5/1) 灰層
3. 黒褐色 (10YR3/2) 焼土粒多。炭化物粒含む
4. にぶい赤褐色 (5YR4/4) 火床
5. 灰オリーブ色 (5Y5/3) 掘方。炭化物、焼土微量

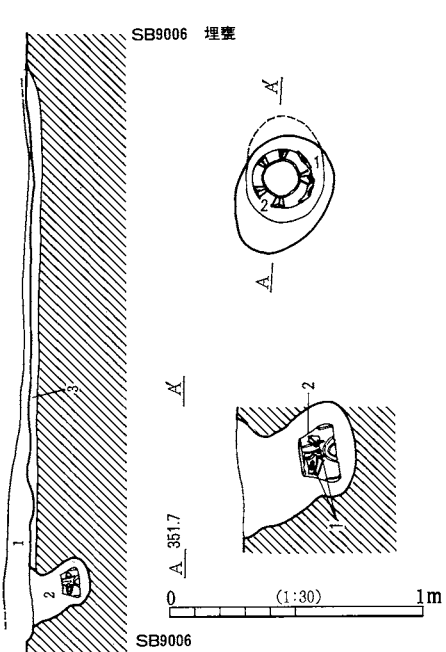
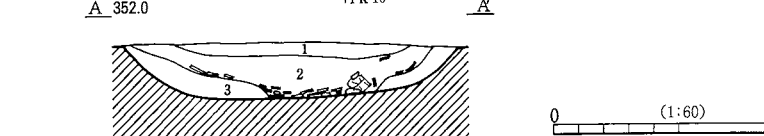
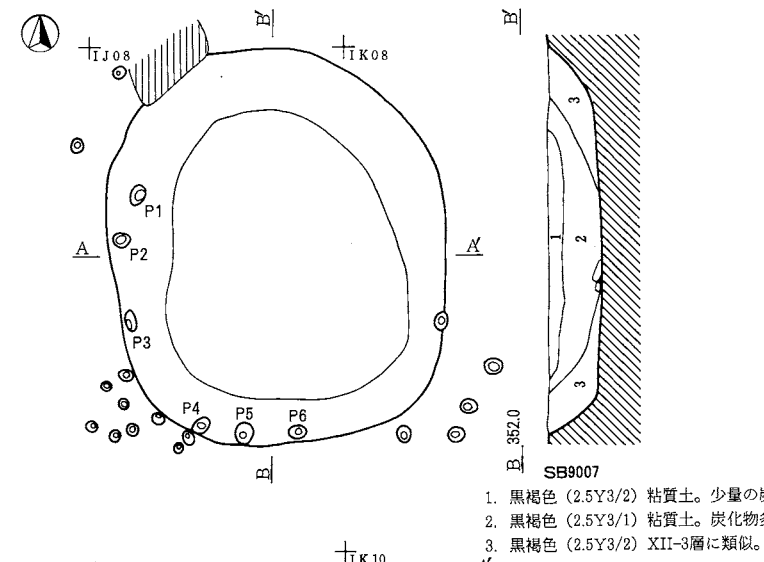


XII-2層検出竪穴建物跡個別図 47 (屋代遺跡群⑥b区)

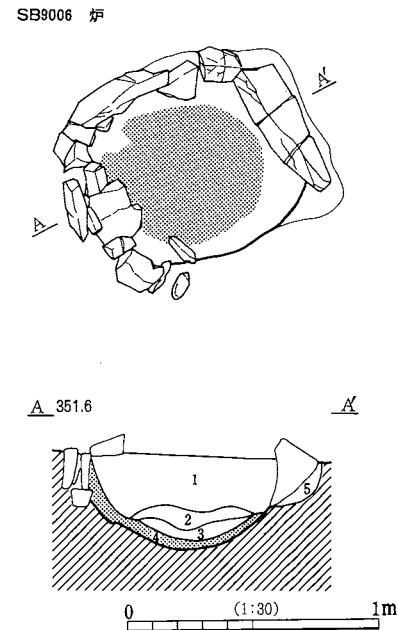
SB9006



SB9007



- SB9006 埋塞
1. 暗オリーブ色 (5Y4/4) シルト状。全体に炭化粒散在、微量の黄色の風化礫含有。XII-3層に類似
 2. 暗オリーブ色 (7.5Y4/3) 褐色を帯びる。風化礫散在。XII-3層に類似
 3. 掘方
 4. オリーブ黒色 (5Y3/2) XII-3層に類似。上部に礫、下部炭
 5. 暗オリーブ色 (5Y4/3) 上部に炭化物

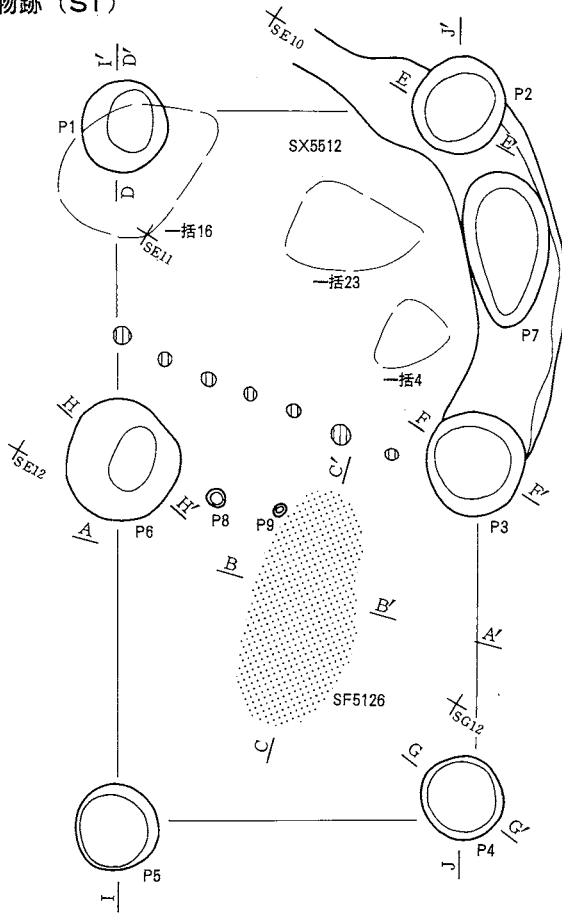


- SB9006 炉
1. 灰オリーブ色 (5Y5/3) 埋土1層に類似するが礫は含まない
 2. オリーブ黒色 (10Y3/1) シルト。上位に骨片散在
 3. 暗緑灰色 (10GY4/1) 灰層。全体に炭化粒散在
 4. 火床
 5. 掘方

XII-2層検出竪穴建物跡個別図 48 (屋代遺跡群©b区)

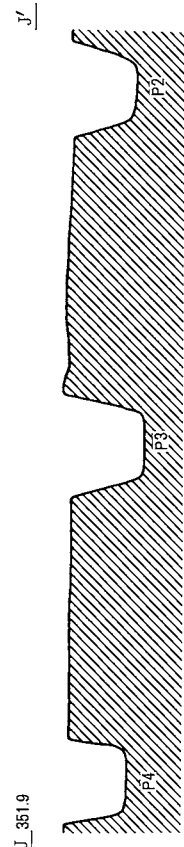
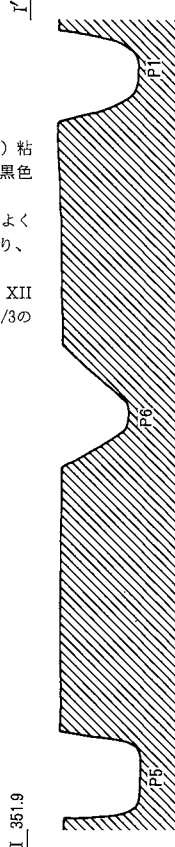
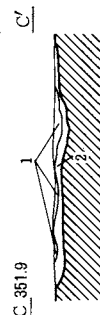
掘立柱建物跡 (ST)

ST5101

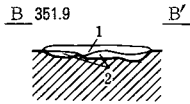
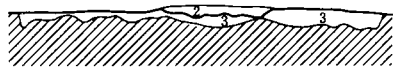


ST5101

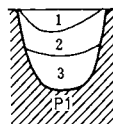
1. 黒褐色 (10YR3/2) 粘性高い。焼土30%、黒色土中に炭化物含む
2. 褐色 (10YR4/4) よく焼けた焼土がちらばり、巨大焼土片含む
3. 褐色 (10YR4/4) XII-3層に類似。10YR3/3のブロック10%含む



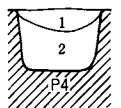
A 351.9



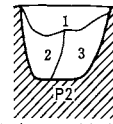
A'



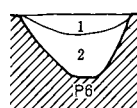
G 351.9



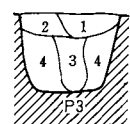
D'



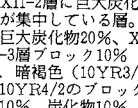
H 351.9



E'



I 351.9

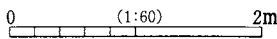


F'

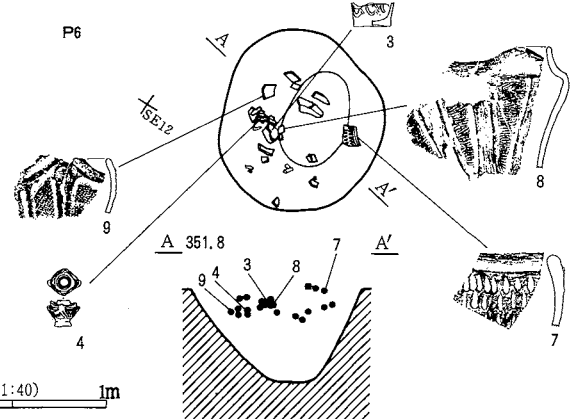

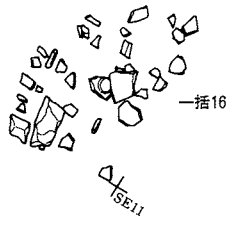
1. 黒褐色 (10YR2/3) 焼土20%、炭20%。骨片含む
2. 暗褐色 (10YR3/3) XII-3層ブロック30%
3. にぶい黄褐色 (10YR4/3) 粘性高い。炭化物10%

1. 暗褐色 (10YR3/3) 粘性高い。炭化物・XII-3層ブロック30%
2. 暗褐色 (10YR3/3) 1層に10YR4/1の粘土ブロック40%含む。しまり良い。柱痕か
3. XII-3層に炭化物20%含む。ぬきとり痕か?

1. 黒褐色 (10YR3/2) 炭化物5%
2. 黒褐色 (10YR3/2) 炭化物含む
3. 黒褐色 (10YR3/2) 粘性高い。炭化物含む。柱痕か
4. 褐色 (10YR4/4) XII-3層に類似

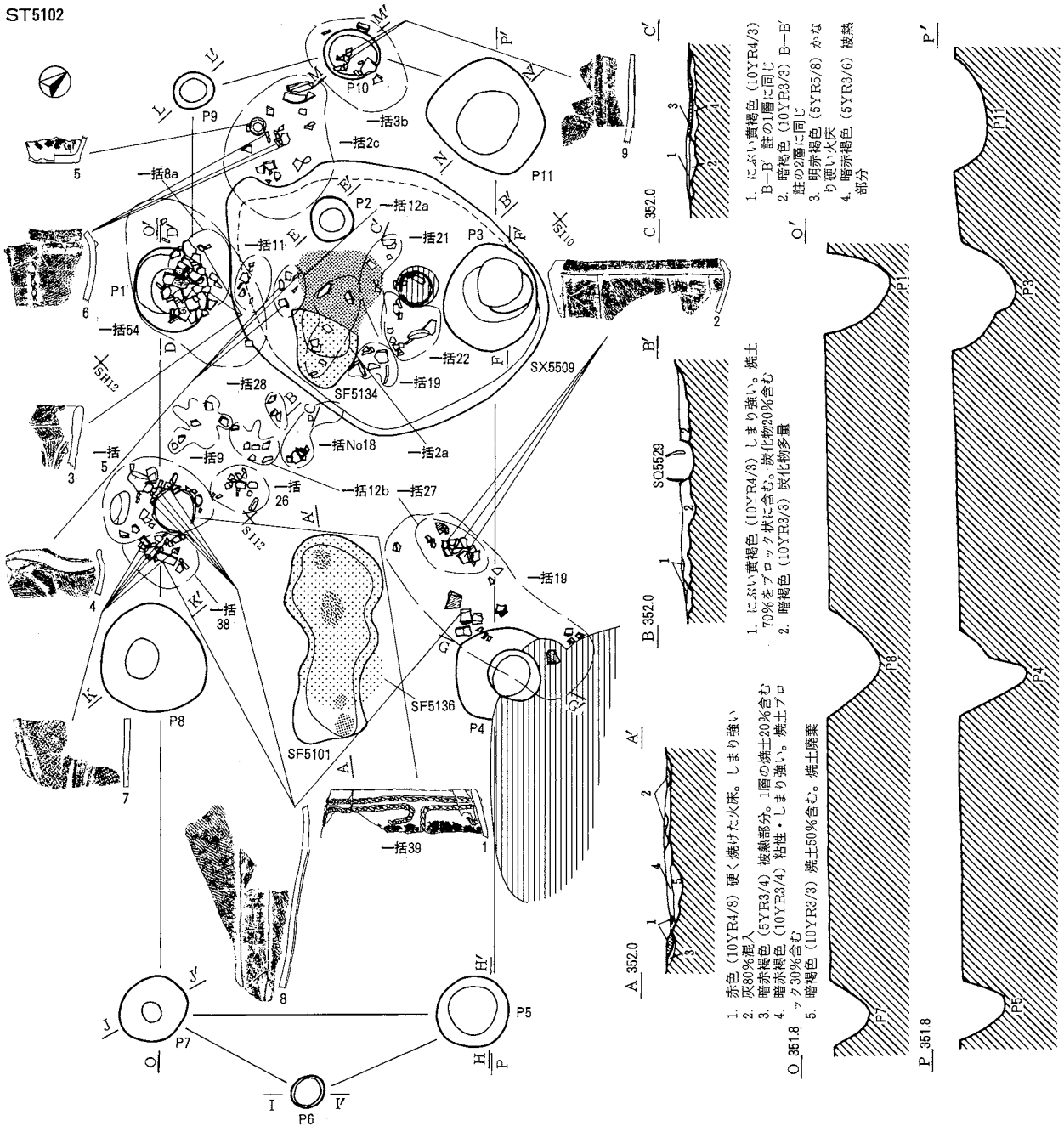


ST5101内一括4・16・23



XII-2層検出掘立柱建物跡個別図 1 (屋代遺跡群⑤b区)

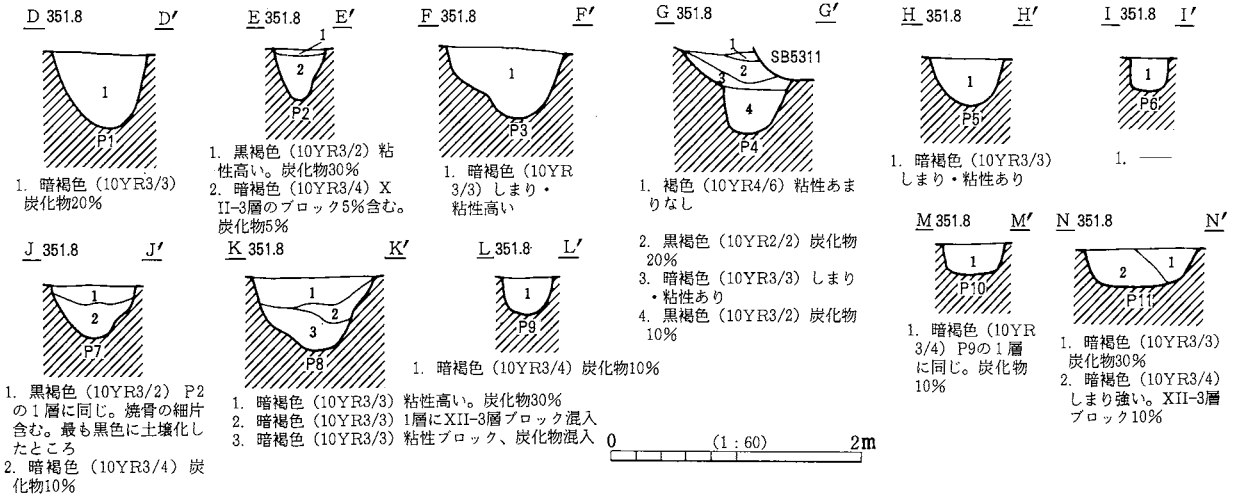
ST5102



1. にぶい黄褐色 (10YR4/3) B-B' 柱の1層に同じ
 2. 暗褐色 (10YR3/3) B-B' 柱の2層に同じ
 3. 明赤褐色 (5YR5/8) かなり強い火床
 4. 暗赤褐色 (5YR3/6) 破熱部分

1. にぶい黄褐色 (10YR4/3) しまり強い。焼土70%をブロック状に含む。炭化物20%含む
 2. 暗褐色 (10YR3/3) 炭化物多量

1. 赤色 (10YR4/8) 硬く焼けた火床。しまり強い
 2. 灰80%混入
 3. 暗赤褐色 (5YR3/4) 破熱部分。1層の焼土20%含む
 4. 暗赤褐色 (10YR3/4) 粘性・しまり強い。焼土ブロック30%含む
 5. 暗褐色 (10YR3/3) 焼土50%含む。焼土腐葉



D 351.8 D'
 1. 暗褐色 (10YR3/3) 炭化物20%

J 351.8 J'
 1. 黒褐色 (10YR3/2) P2の1層に同じ。焼骨の細片含む。最も黒色に土壌化したところ
 2. 暗褐色 (10YR3/4) 炭化物10%

E 351.8 E'
 1. 黒褐色 (10YR3/2) 粘性高い。炭化物30%
 2. 暗褐色 (10YR3/4) X II-3層のブロック5%含む。炭化物5%

K 351.8 K'
 1. 暗褐色 (10YR3/3) 粘性高い。炭化物30%
 2. 暗褐色 (10YR3/3) 1層にXII-3層ブロック混入
 3. 暗褐色 (10YR3/3) 粘性ブロック、炭化物混入

F 351.8 F'
 1. 暗褐色 (10YR3/3) しまり・粘性高い

L 351.8 L'
 1. 暗褐色 (10YR3/4) 炭化物10%

G 351.8 G'
 1. 褐色 (10YR4/6) 粘性あまりなし
 2. 黒褐色 (10YR2/2) 炭化物20%
 3. 暗褐色 (10YR3/3) しまり・粘性あり
 4. 黒褐色 (10YR3/2) 炭化物10%

H 351.8 H'
 1. 暗褐色 (10YR3/3) しまり・粘性あり

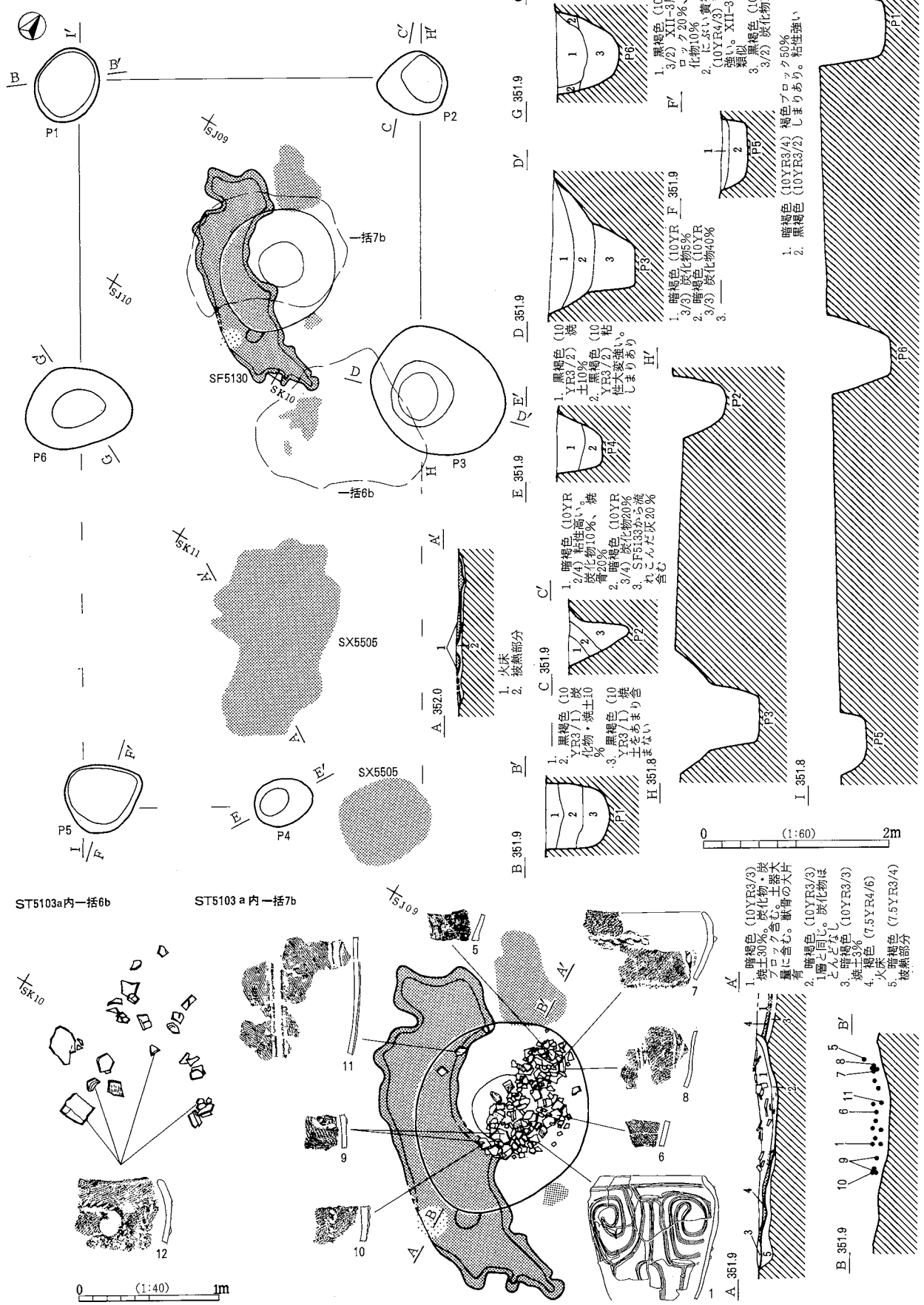
M 351.8 M'
 1. 暗褐色 (10YR3/4) P9の1層に同じ。炭化物10%

I 351.8 I'
 1. —

N 351.8 N'
 1. 暗褐色 (10YR3/3) 炭化物30%
 2. 暗褐色 (10YR3/4) しまり強い。XII-3層ブロック10%

XII-2層検出掘立柱建物跡個別図 2 (屋代遺跡群⑤b区)

ST5103a

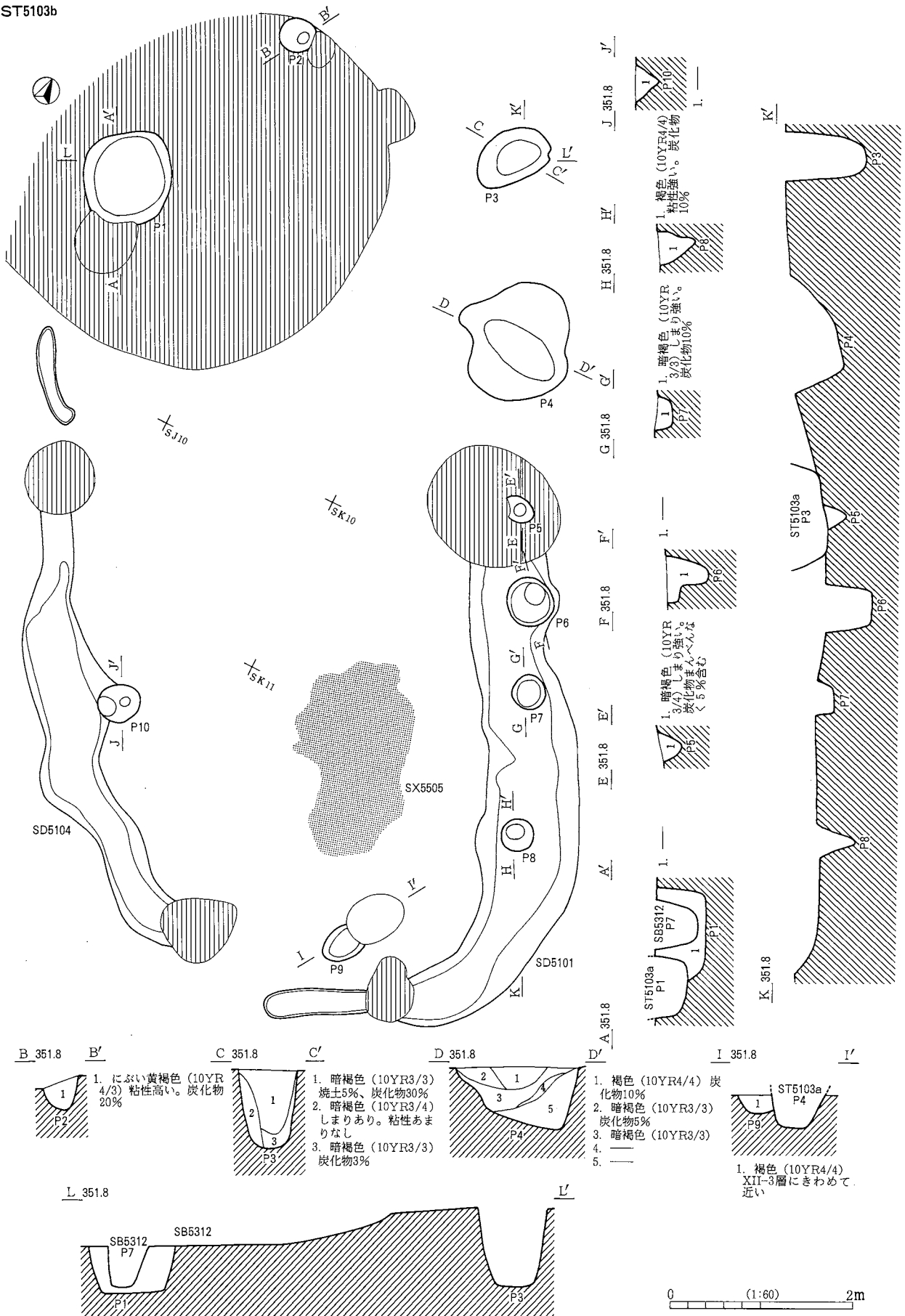


ST5103a内一括6b

ST5103 a内一括7b

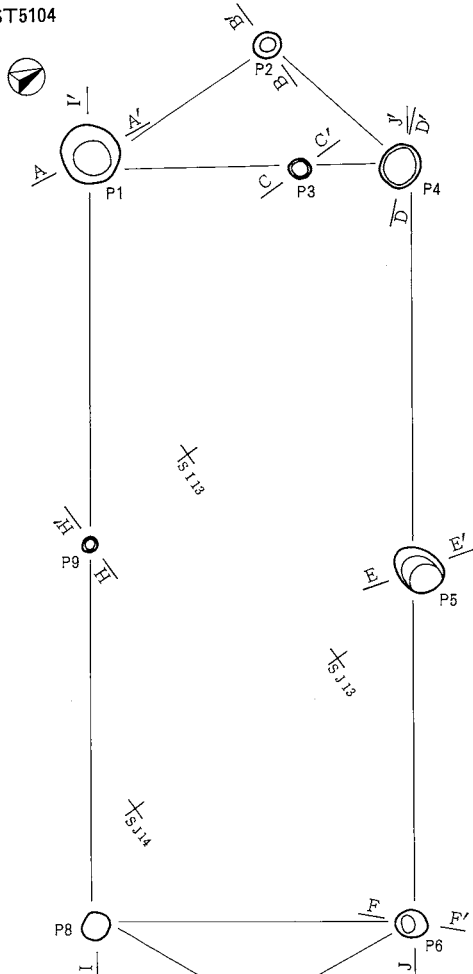
XII-2層検出掘立柱建物跡個別図 3 (屋代遺跡群⑤b区)

ST5103b

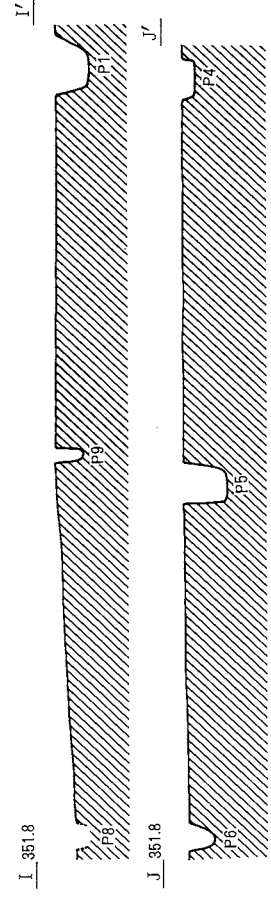


XII-2層検出掘立柱建物跡個別図 4 (屋代遺跡群⑤b区)


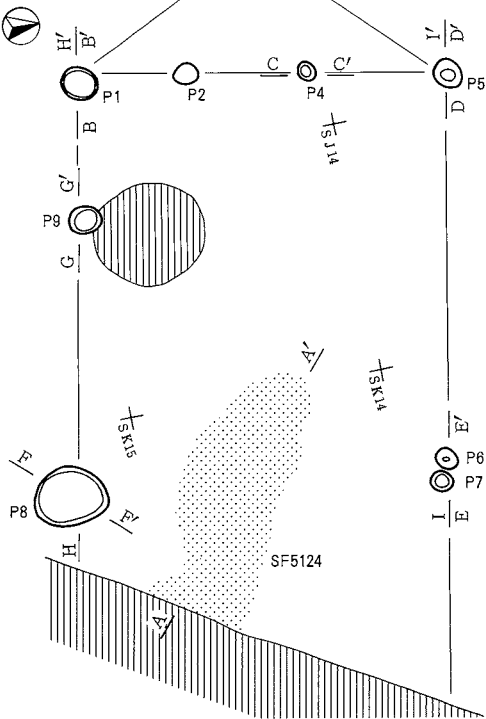
ST5104



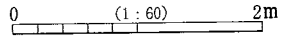
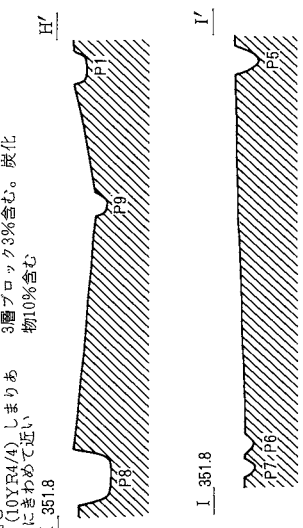
A. 351.8 A' 1. 暗褐色 (10YR3/4) 炭化物10%
 B. 351.8 B' 1. 暗褐色 (10YR3/4) P 1の1層と同じ
 C. 351.8 C' 1. —
 D. 351.8 D' 1. —
 E. 351.8 E' 1. 暗褐色 (10YR3/3) XII-3層に近くなる。炭化物20%
 F. 351.8 F' 1. —
 G. 351.8 G' 1. 暗褐色 (10YR3/4) 炭化物3%
 H. 351.8 H' 1. 暗褐色 (10YR3/4) 粘性高い。炭化物20%
 I. 351.8 I' 1. —



ST5106

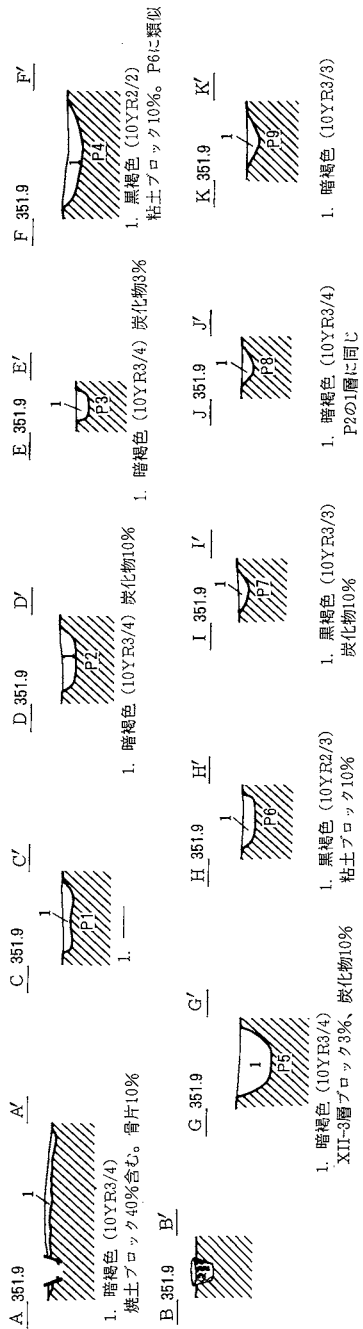
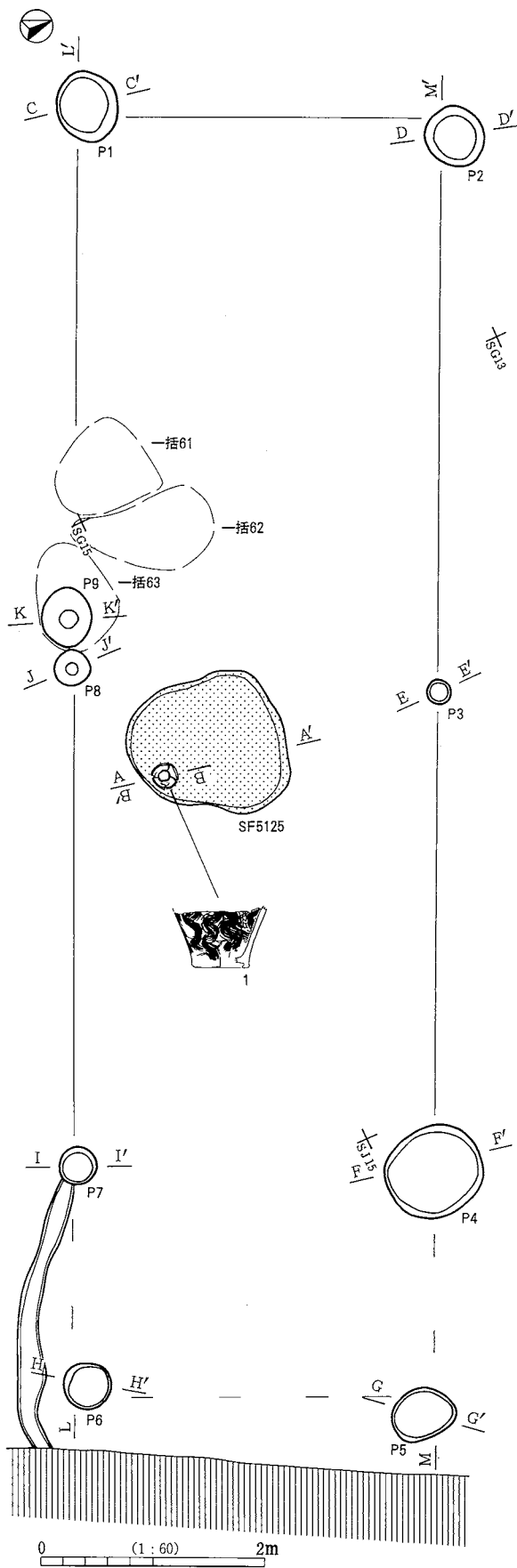


A. 351.8 A' 1. 褐色 (10YR4/4) XII-3層上面
 検出。焼土塊。焼土70%含む
 B. 351.8 B' 1. 黒褐色 (10YR2/3) 10YR 4/1粘土ブロック10%含む
 C. 351.8 C' 1. 暗褐色 (10YR3/4) 炭化物10%
 D. 351.8 D' 1. —
 E. 351.8 E' 1. 暗褐色 (10YR3/3) しまり強い。SD5101の1層通り込み。炭化物10%含む
 F. 351.8 F' 1. 暗褐色 (10YR3/4) XII-3層ブロック3%含む。炭化物10%含む
 G. 351.8 G' 1. —
 H. 351.8 H' 1. 暗褐色 (10YR3/3) しまり強い。SD5101の1層通り込み。炭化物10%含む
 P6 1. 褐色 (10YR4/4) しまりあり。XII-3層にきわめて近い



XII-2層検出掘立柱建物跡個別図 5 (國代遺跡群⑤b区)

ST5105

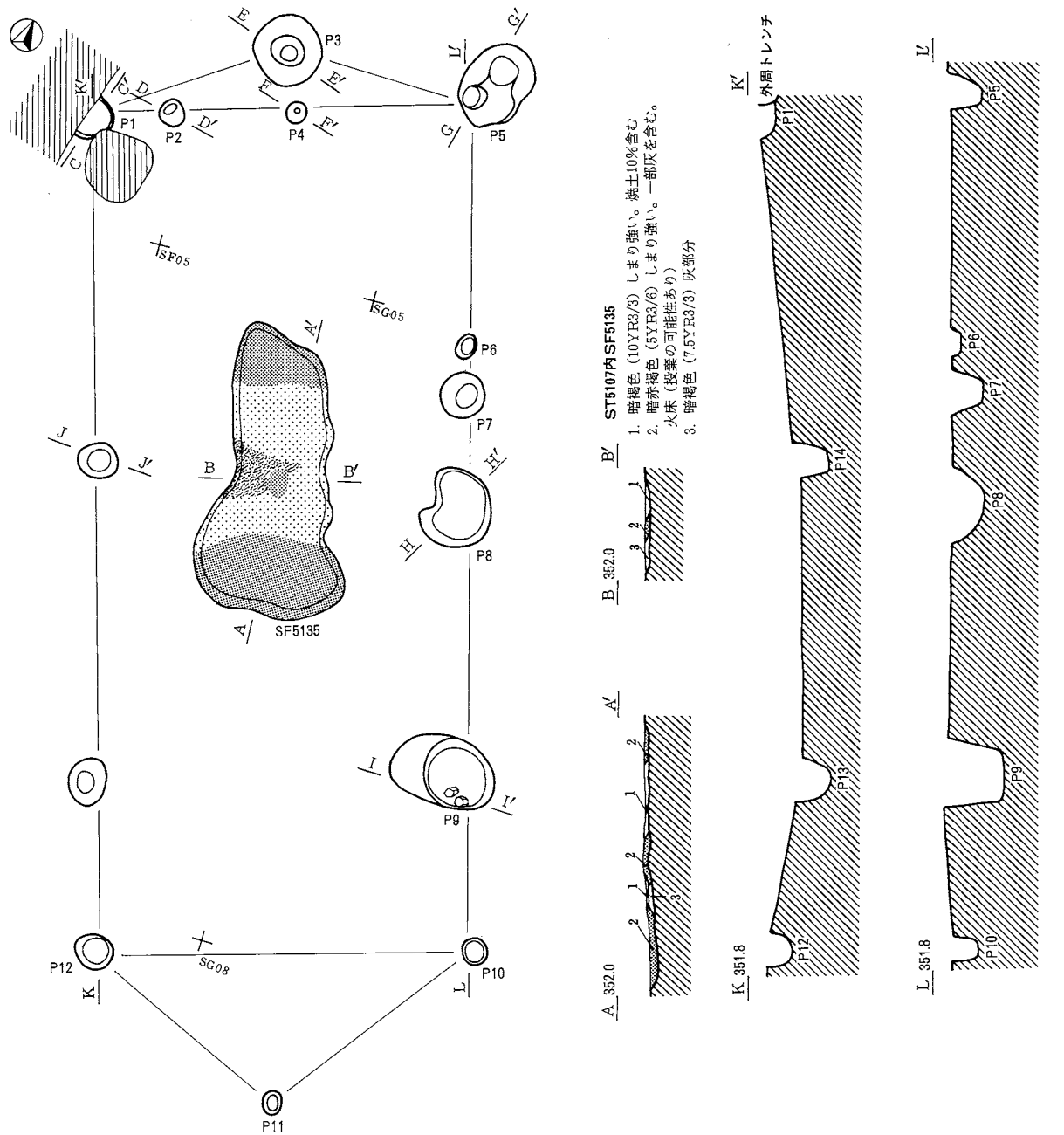


ST5105内一括61・62・63



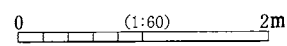
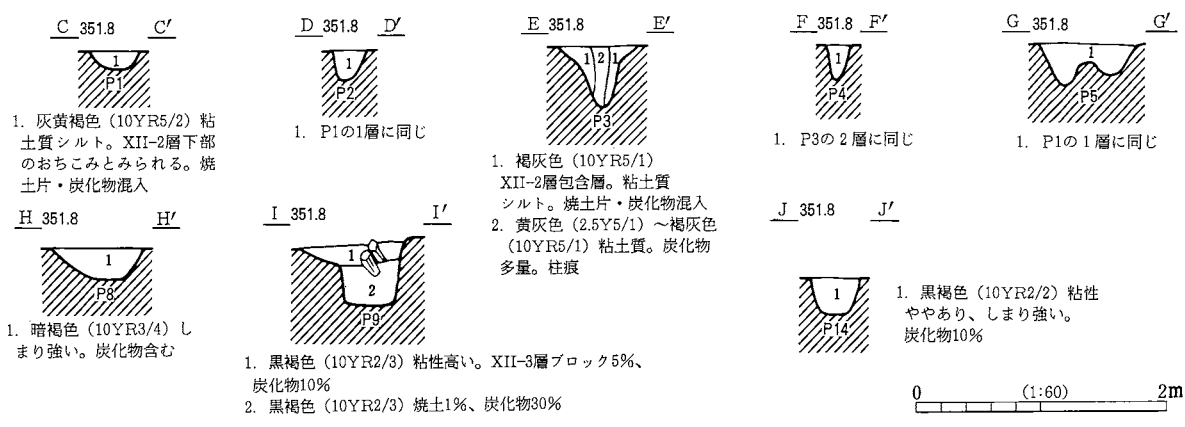
XII-2層検出掘立柱建物跡個別図 6 (屋代遺跡群⑤b区)

ST5107



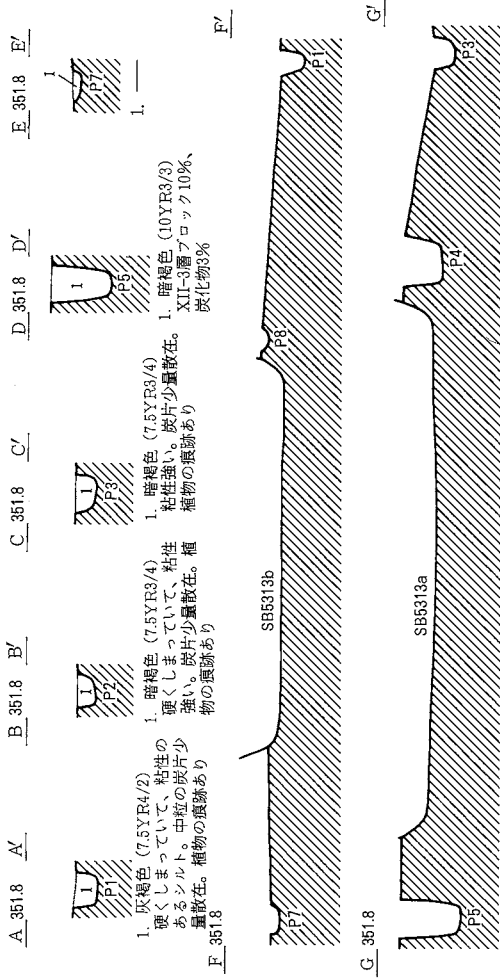
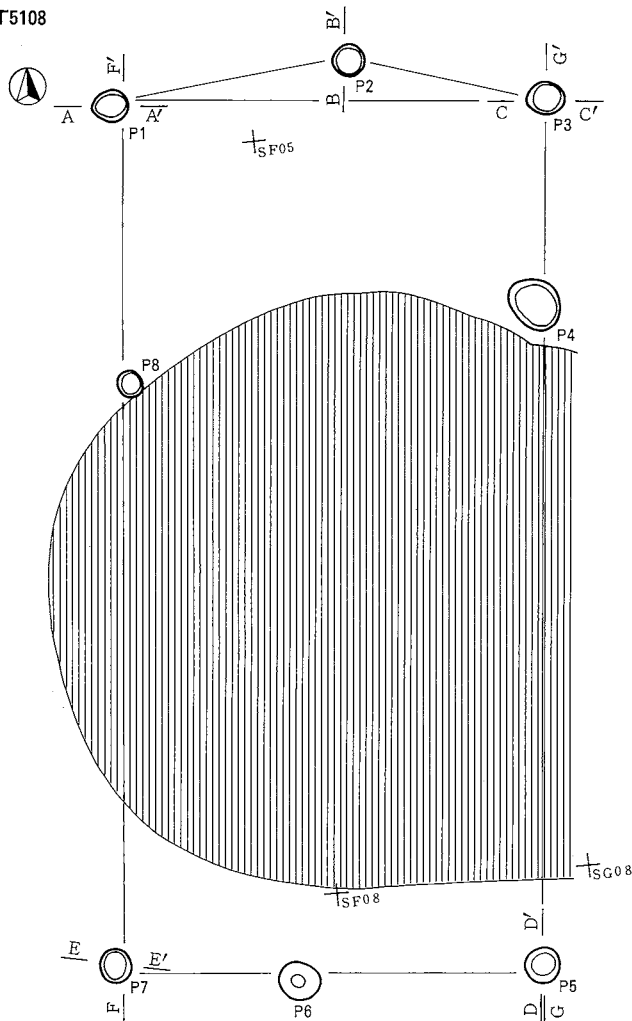
ST5107内SF5135

1. 暗褐色 (10YR3/3) しまり強い。焼土10%含む。
2. 暗赤褐色 (5YR3/6) しまり強い。一部灰を含む。火床 (投棄の可能性あり)
3. 暗褐色 (7.5YR3/3) 灰部分

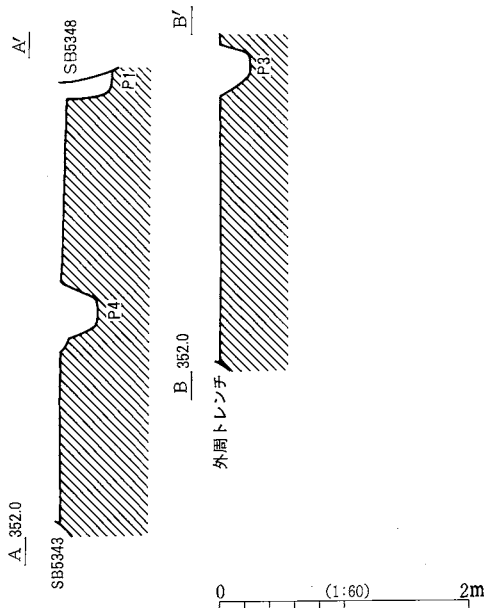
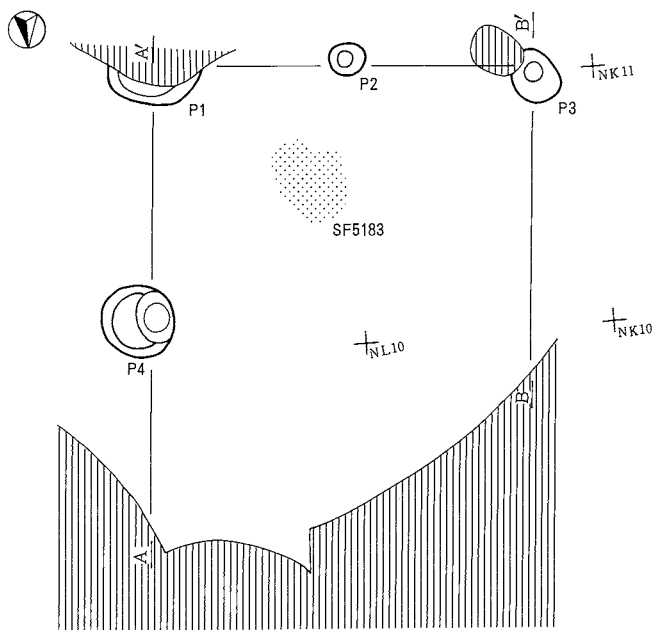


XII-2層検出掘立柱建物跡個別図 7 (屋代遺跡群⑤b区)

ST5108

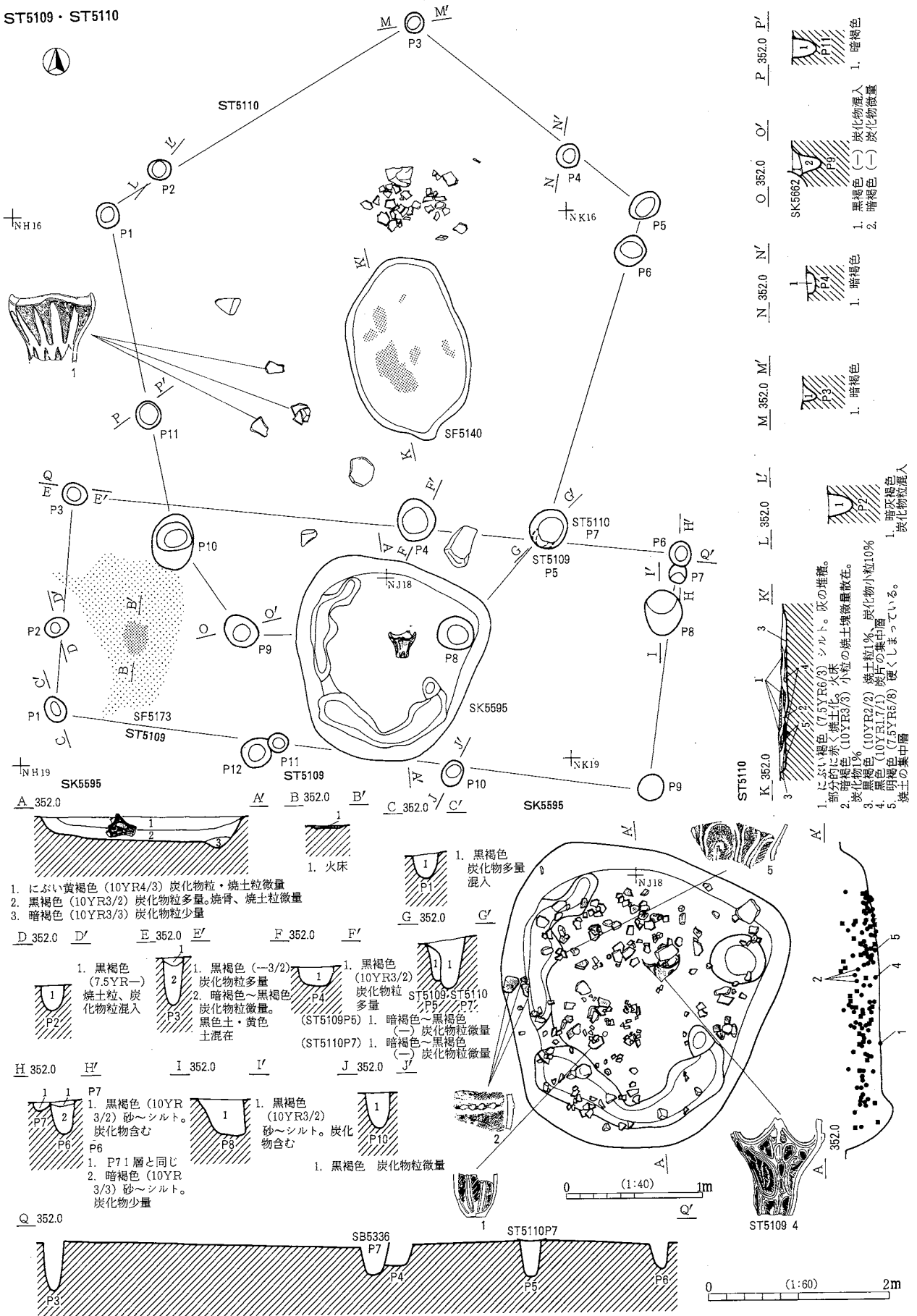


ST5113



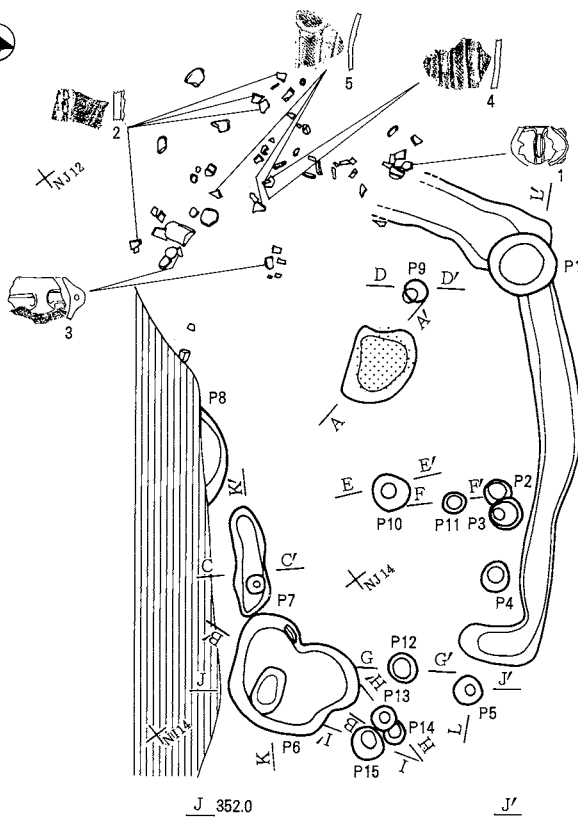
XII-2 層検出掘立柱建物跡個別図 8 (屋代遺跡群㊸b㊸)

ST5109・ST5110

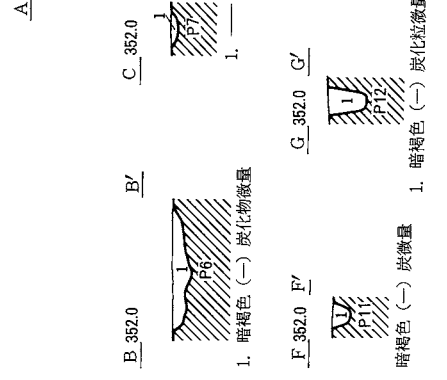


XII-2層検出掘立柱建物跡個別図 9 (屋代遺跡群⑤b区)

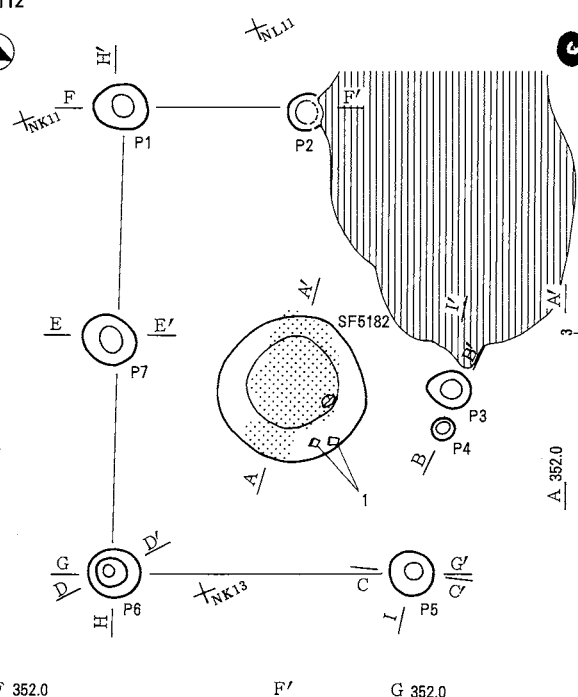
ST5111



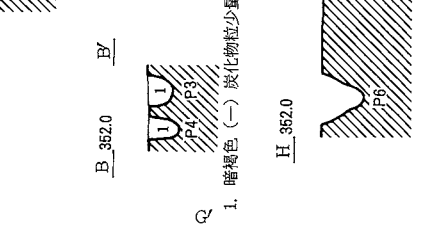
1. にぶい黄褐色 (10YR4/3) 黄褐色土・暗褐色土がブロック状に混入
 2. 暗褐色 (5YR-) 焼土粒多量、炭化物粒混入
 3. 暗褐色 (7.5YR3/3) 焼土粒・炭化物粒微量



ST5112

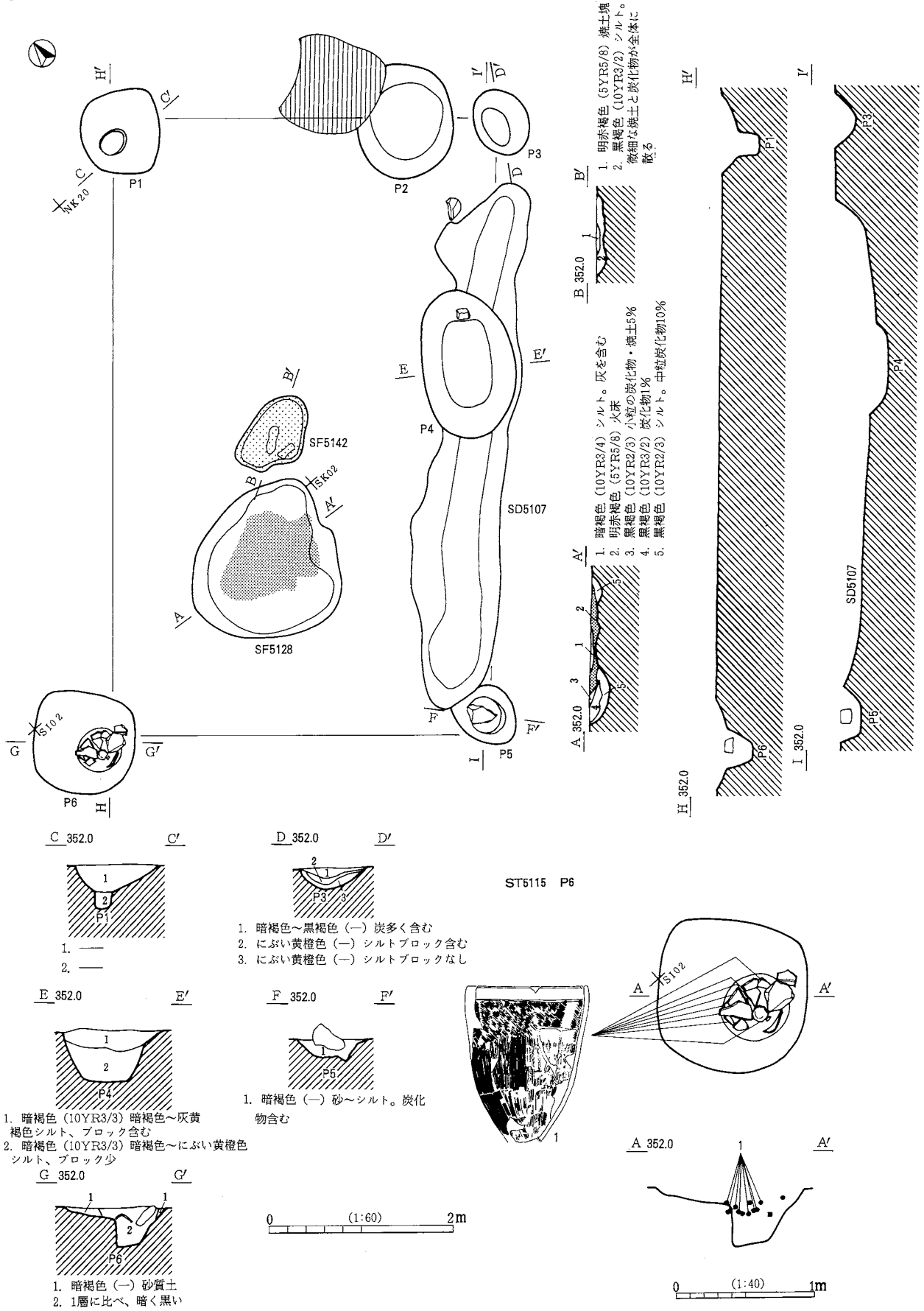


1. 赤褐色 (5YR-) 焼土粒多量
 2. 暗褐色 (7.5YR3/3) 焼土・炭化物粒多量
 3. 焼土粒微量

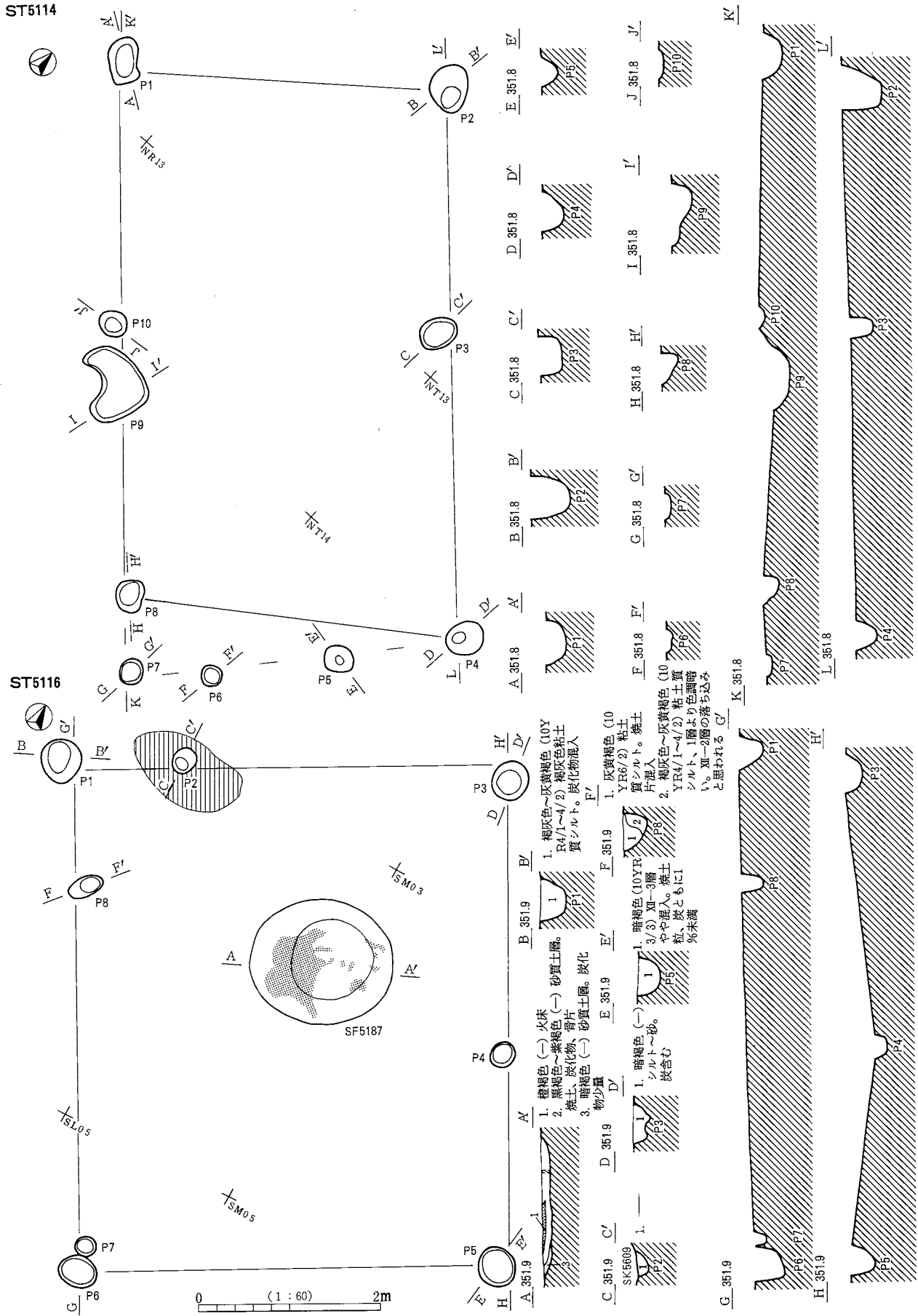


XII-2層検出掘立柱建物跡個別図 10 (屋代遺跡群⑤b区)

ST5115

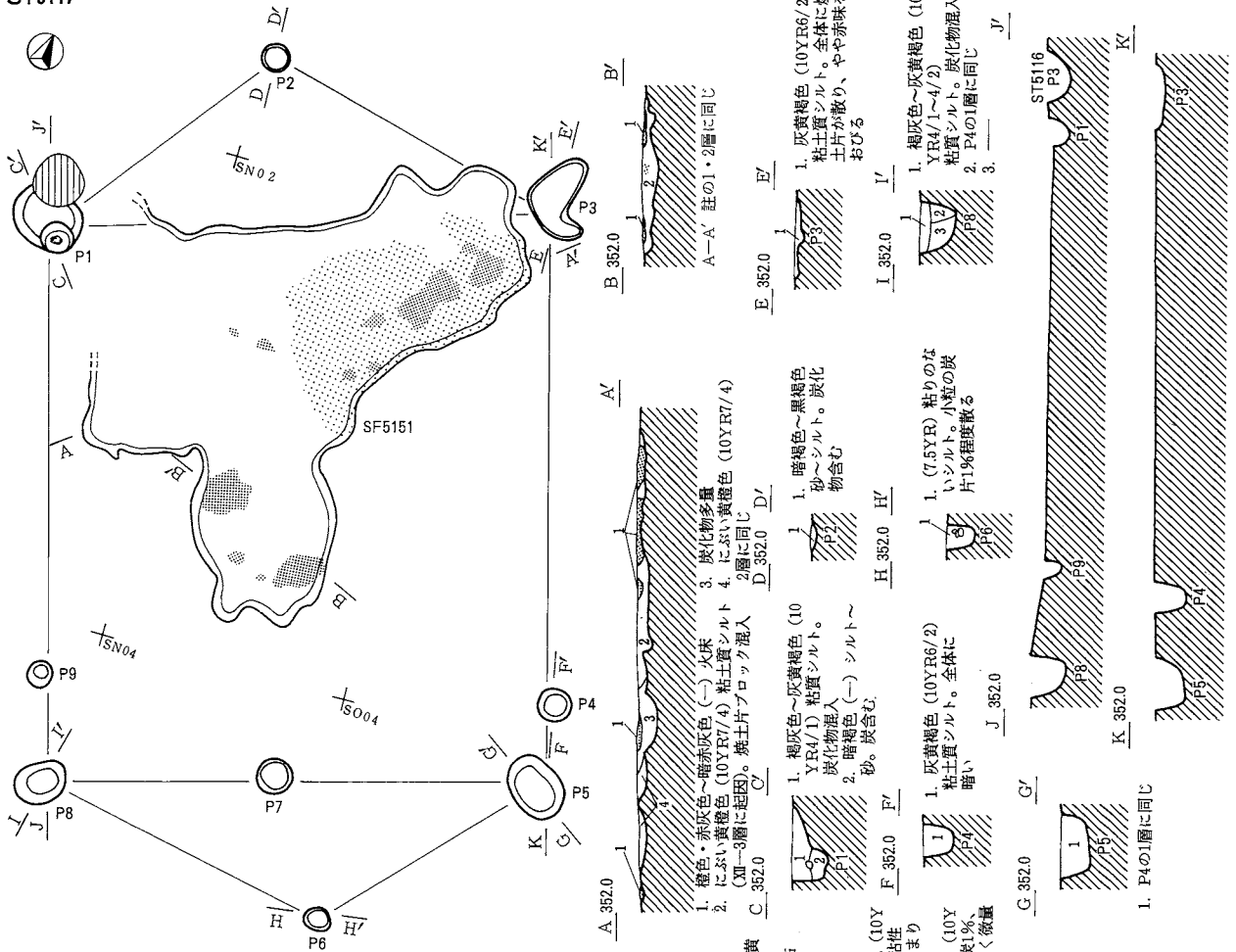


XII-2層検出掘立柱建物跡個別図 11 (屋代遺跡群⑤b区)

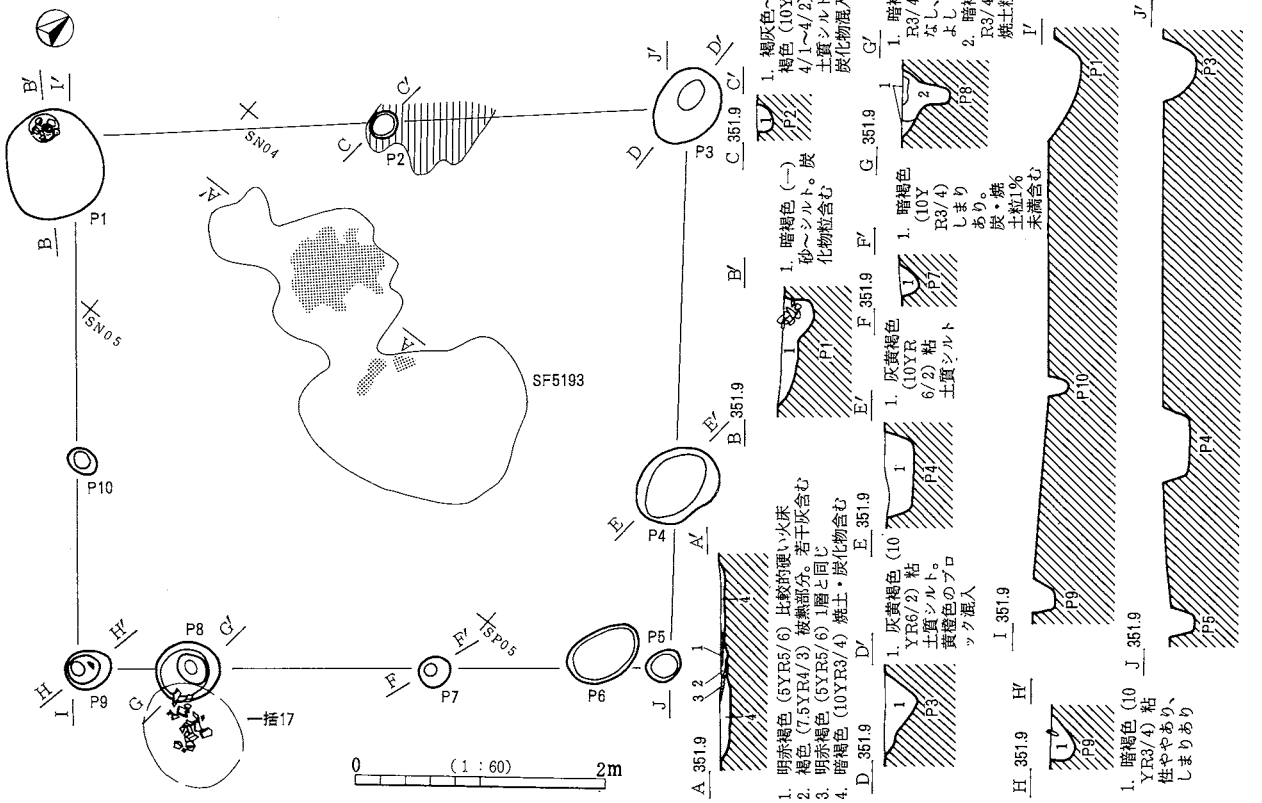


XII-2層検出掘立柱建物跡個別図 12 (屋代遺跡群⑥b区)

ST5117

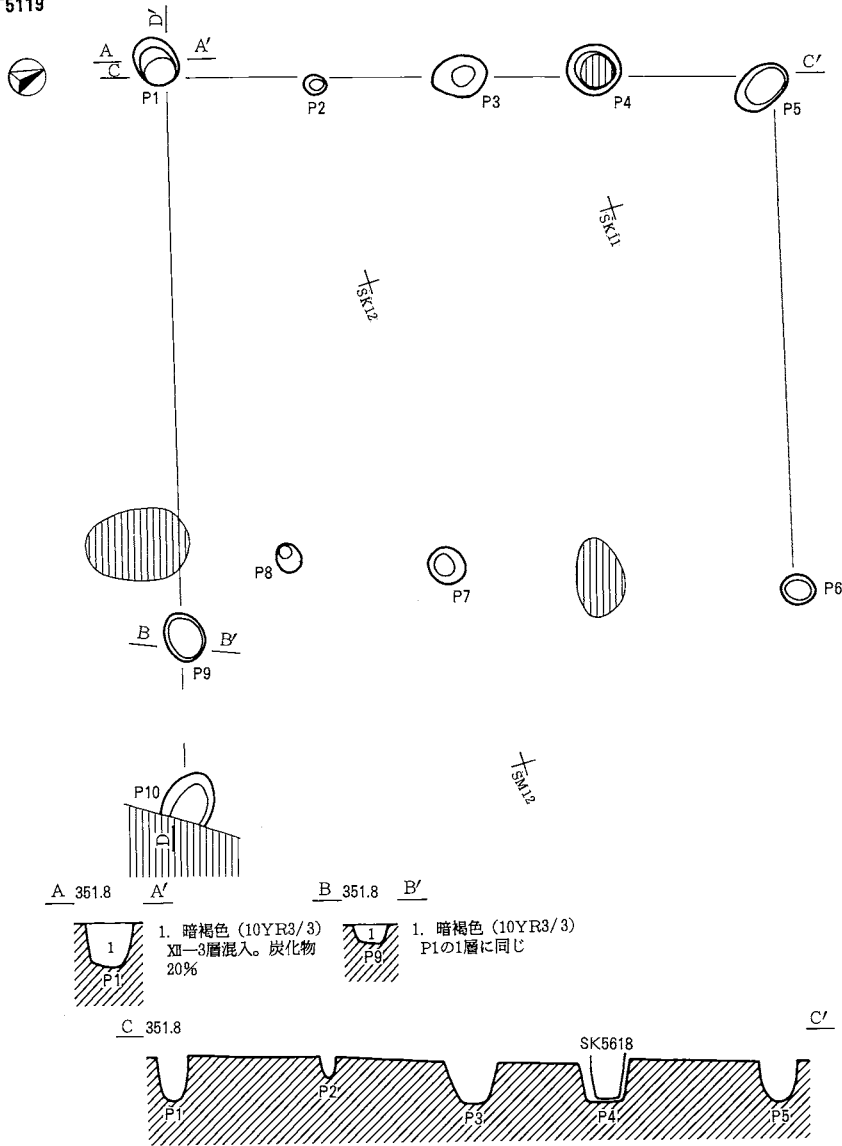


ST5118



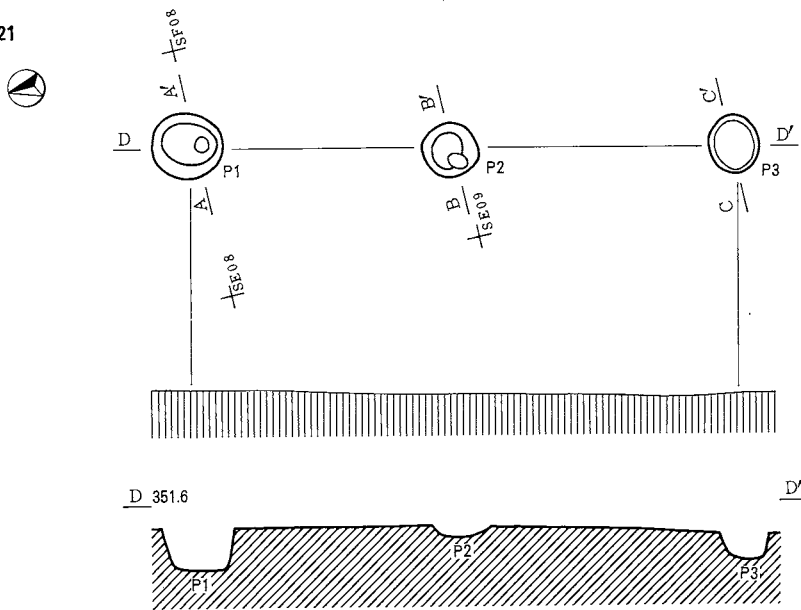
XII-2 層検出掘立柱建物跡個別図 13 (層代遺跡群⑥b区)

ST5119



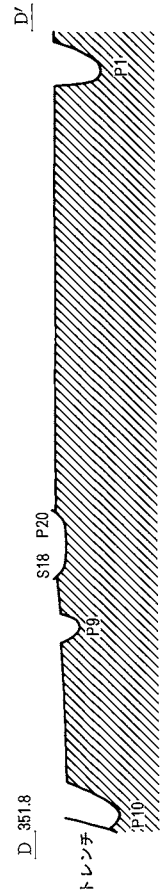
A 351.8 A' 1. 暗褐色 (10YR3/3) XII-3層混入。炭化物 20%
 B 351.8 B' 1. 暗褐色 (10YR3/3) P1の1層に同じ

ST5121



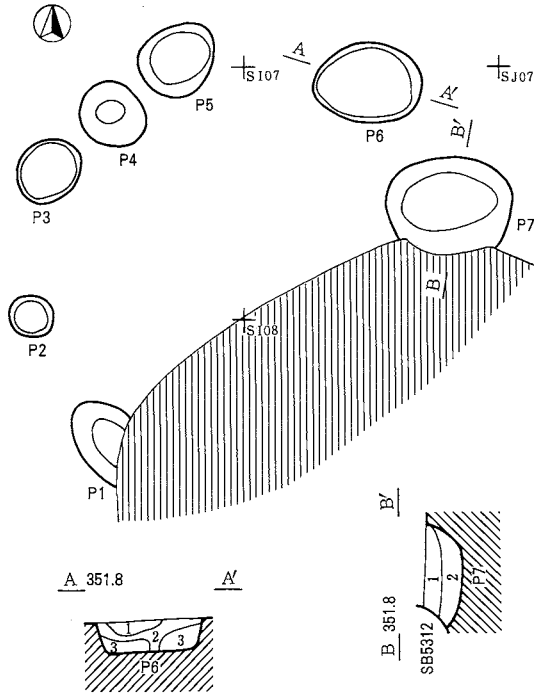
A 351.6 A' 1. 褐色 (7.5YR4/3) 粘性のあるシルト。礫土・炭層の小粒が含まれる。中粒の炭化物1/6以下
 B 351.6 B' 1. 暗褐色 (7.5YR3/3) 粘性のあるシルト。灰色粘土と赤褐色土とのブロック混入
 C 351.6 C' 1. —

0 (1:60) 2m



XII-2層検出掘立柱建物跡個別図 14 (屋代遺跡群⑤b区)


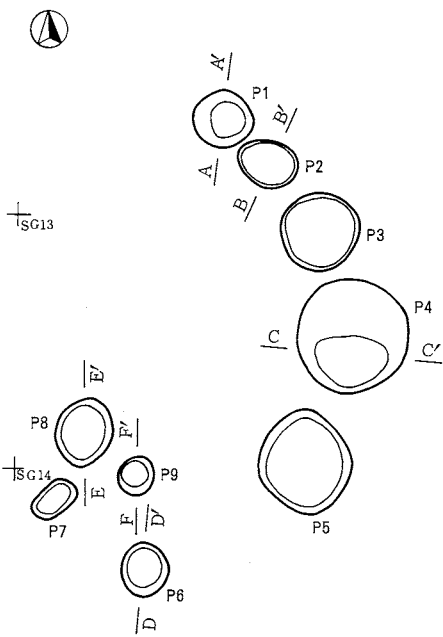
ST5122



ST5122

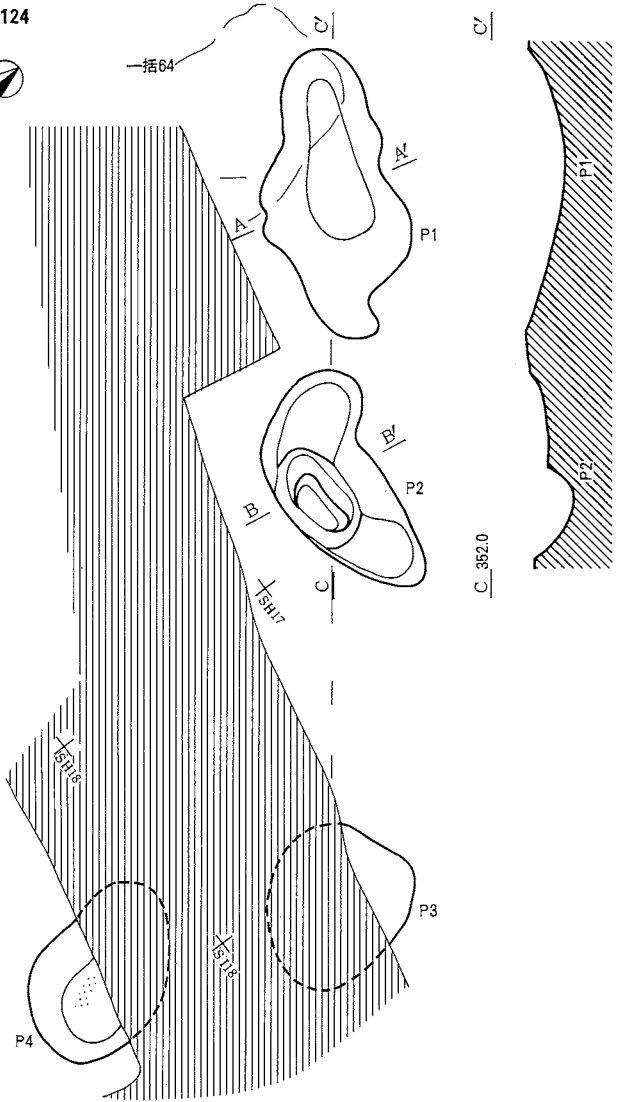
1. 暗褐色 (10YR3/3) 粘性高い。炭化物3%
2. 暗褐色 (10YR3/4) しまり強い。炭化物5%、P6のみ骨片1%
3. —

ST5123

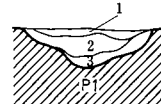


1. 暗褐色 (10YR3/4) しまり・粘性あり。炭化物10%

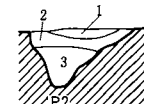
ST5124



A 352.0



B 352.0



ST5124

1. 黒褐色 (10YR3/2) 粘性高い。XI-2層が最も黒色に土壌化したところ。炭化物30%、焼骨細片含む
2. 暗褐色 (10YR3/4) 炭化物10%、焼骨細片含む
3. 暗褐色 (10YR3/4) しまり中

SC13

SC14

SC15

SC16

SC17

SC18

SC19

SC20

SC21

SC22

SC23

SC24

SC25

SC26

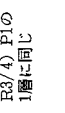
SC27

SC28

D 351.8



E 351.8



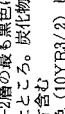
F 351.8



C 351.8



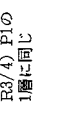
A' 351.8



B'




D'



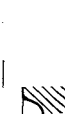
E'



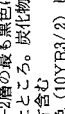
C'



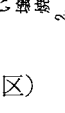
A'



B'



A'



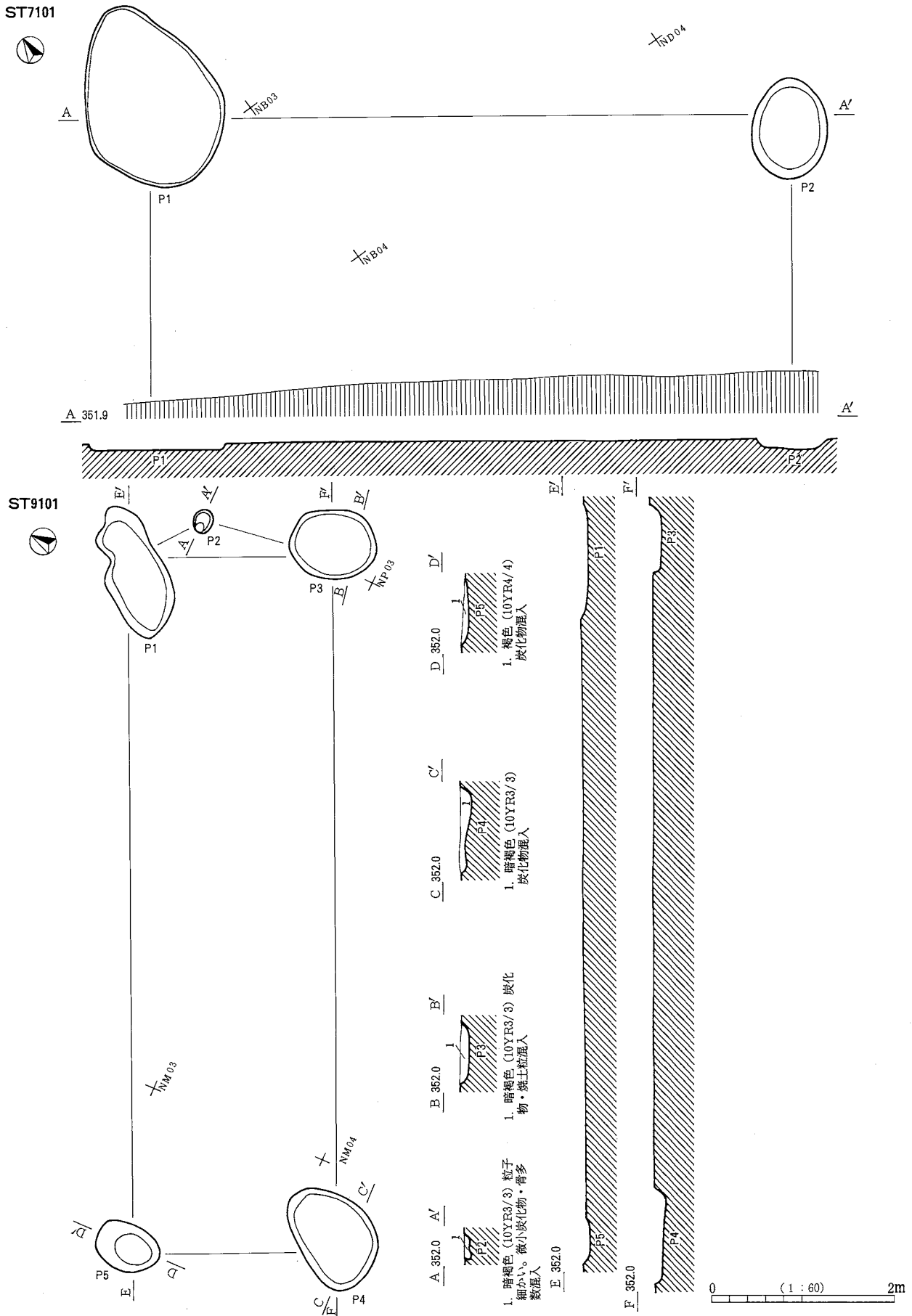
B'



C'

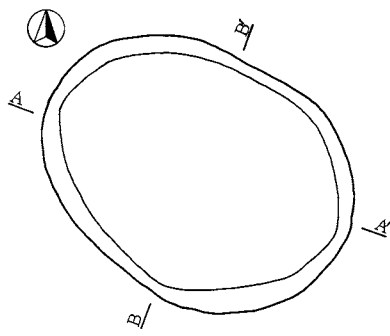


XII-2層検出掘立柱建物跡個別図 15 (層代遺跡群④g・⑤b区)

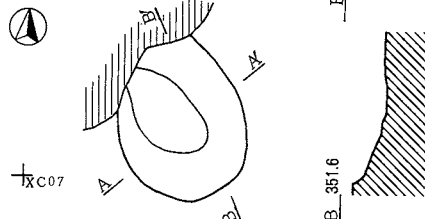


XII-2層検出掘立柱建物跡個別図 16 (屋代遺跡群⑤a・⑥b区)

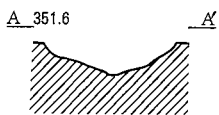
土坑 (SK) SK4452 \uparrow WR10



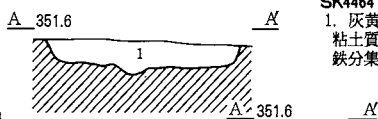
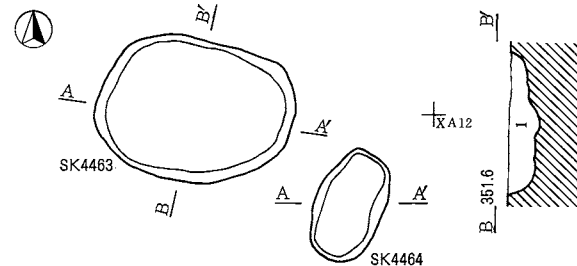
SK4461



\uparrow C07



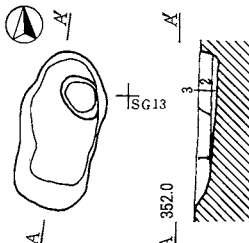
SK4463 · SK4464



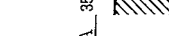
SK4463

1. にぶい黄褐色 (10YR6/3) 粘土質 (シルト)。中央部炭化物集中。炭化物粒、焼土片5~10%

SK5506



\uparrow SG13



SK5506

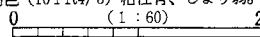
1. 暗褐色 (10YR3/4) 粘性高、しまり強。褐色ブロック3%
2. 暗褐色 (10YR3/4) 炭化物10%、焼土3%
3. 褐色 (10YR4/4) 粘性高、しまりやや有

SK5524

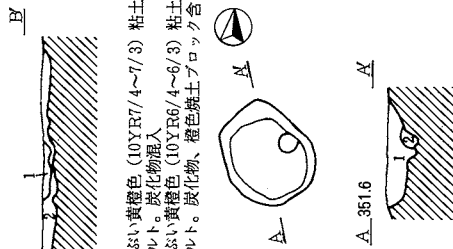


\uparrow NS12

1. 黒褐色 (10YR2/3) 粘性有、しまり弱。焼土40%、炭ブロック混入
2. 暗褐色 (10YR3/3) 粘性有、しまり弱。焼土わずか混入
3. にぶい黄褐色 (10YR4/3) 粘性有、しまり弱。焼土30%



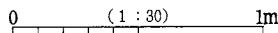
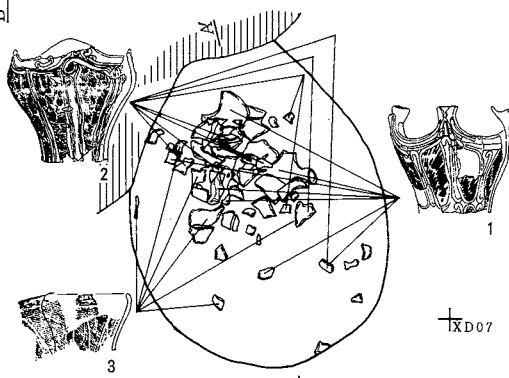
SK4460 \uparrow XB11



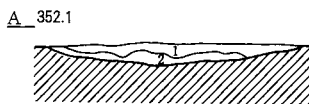
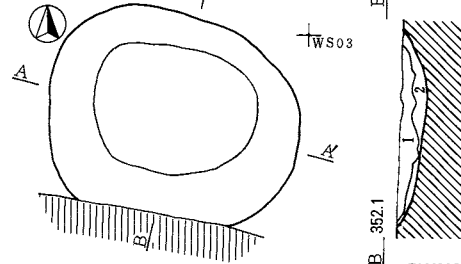
SK4462

1. にぶい黄褐色 (10YR7/4~7/3) 粘土質シルト。炭化物混入
2. にぶい黄褐色 (10YR6/4~6/3) 粘土質シルト。炭化物、褐色焼土ブロック含

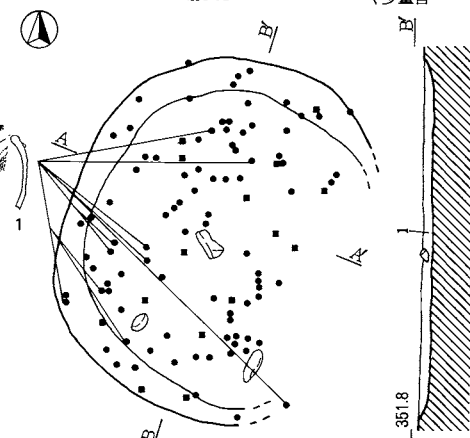
SK4461遺物出土状況



SK4902

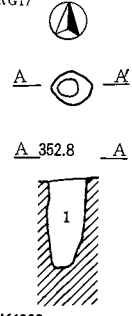


SK4903



SK4903
1. 褐色 (10YR4/4) 炭化物多量に含む

SK4862 \uparrow RG17

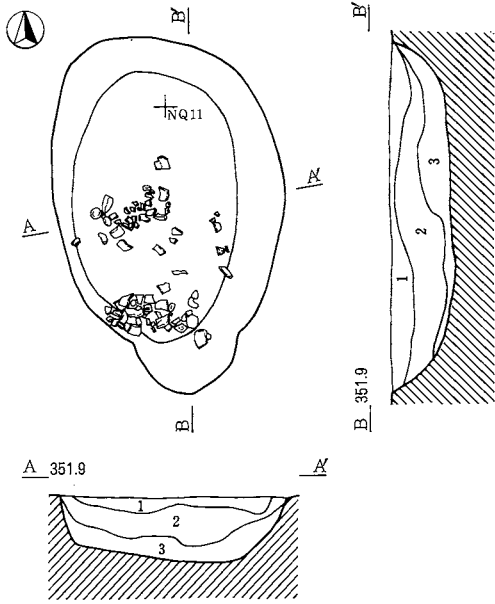


SK4862
1. 暗褐色 (10YR3/4) 粘性有。炭化物、焼土粒1%以下

SK4460

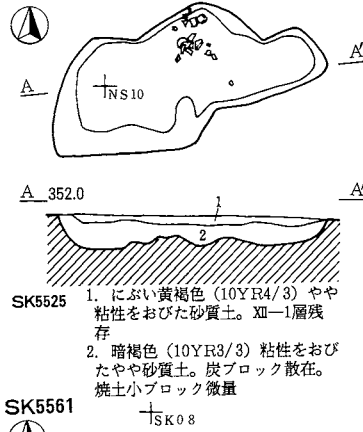
1. にぶい黄褐色 (10YR6/3) 粘土質シルト。炭化物7%、焼土ブロック
2. 灰黄褐色 (10YR6/2) 粘土質シルト。しまりなし。炭化物5%

SK5523 (2層出土土器)



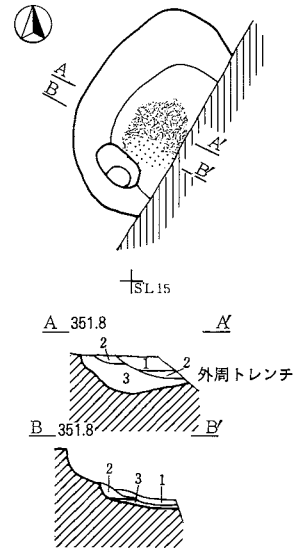
SK5523
1. 褐色 (10YR4/4) しまり良、砂質土。炭ブロック混入
2. 暗褐色 (10YR3/3) 粘性土。炭多量
3. 暗褐色 (10YR3/4) 粘性土。炭等の混入物少

SK5525 (床面出土土器)



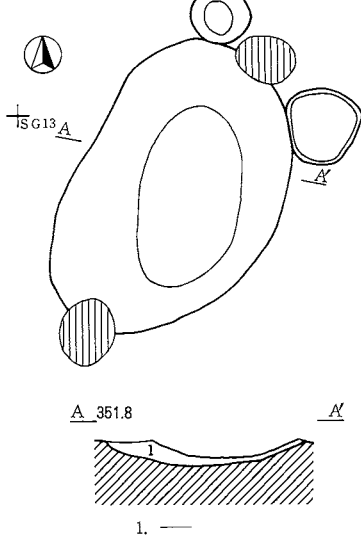
SK5525
1. にぶい黄褐色 (10YR4/3) やや粘性をおびた砂質土。XI-1層残存
2. 暗褐色 (10YR3/3) 粘性をおびたやや砂質土。炭ブロック散在。焼土小ブロック微量

SK5531

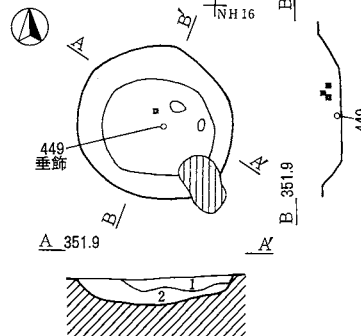


SK5531
1. 暗褐色 (10YR3/3) 粘性あり、しまりあまりなし。灰褐色ブロック30%、炭化物3%
2. 暗褐色 (10YR3/3) 1層にXI-3層と思われる黄色ブロック混入
3. 暗褐色 (10YR3/3) しまりあり、粘性高い。XI-3層ブロック10%、炭化物40%。樹91

SK5552

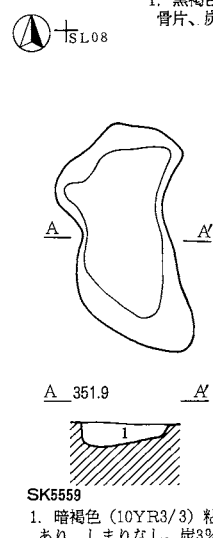


SK5574 (2層中出土遺物)



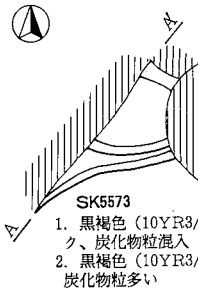
SK5574
1. 褐色 (10YR4/4) 赤褐色を主とした炭化物粒少量
2. 黒褐色 (10YR3/2) 炭化物粒多量

SK5559



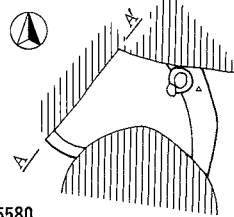
SK5559
1. 暗褐色 (10YR3/3) 粘性ややあり、しまりなし。炭3%程度

SK5573

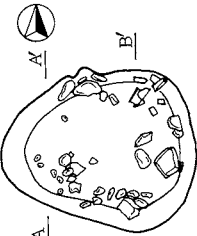


SK5573
1. 黒褐色 (10YR3/2) 黄褐色土ブロック、炭化物粒混入
2. 黒褐色 (10YR3/1) ブロック減少、炭化物粒多い

SK5575

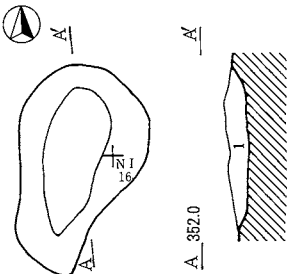


SK5580

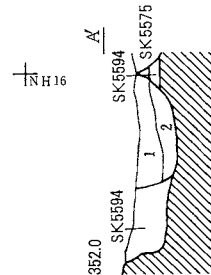


SK5580
1. にぶい黄褐色 (10YR4/3) 炭化物粒少量。SB5314よりやや暗い
2. 黒褐色 (10YR3/2) 炭化物粒、灰混入

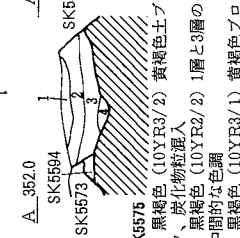
SK5577



SK5577
1. 黒褐色 (-) 黄褐色ブロック少量。炭化物粒多量、焼骨片混入



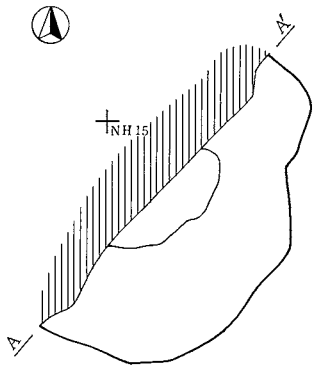
SK5576



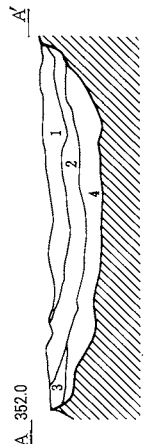
SK5576
1. 黒褐色 (10YR3/2) 黄褐色土ブロック、炭化物粒混入
2. 黒褐色 (10YR2/2) 1層と3層の中間的な色調
3. 黒褐色 (10YR3/1) 黄褐色ブロック少量。炭化物粒多量
4. 灰黄褐色 (10YR4/2) 黄褐色ブロック少量。炭化物粒少量、焼骨片微量混入

0 (1:60) 2m

SK5576



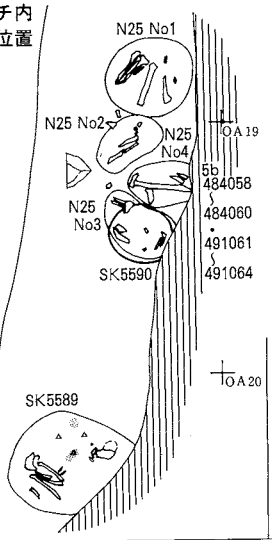
東側外周トレンチ内
人骨位置



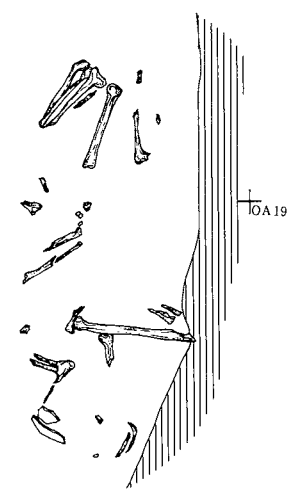
SK5576 (10YR4/4) XII-1層がブロック状、褐色土少量混入。黄褐色ブロック、暗褐色(10YR3/3)黄褐色土、黄褐色土、炭化物少量混入。灰褐色、黄褐色土、炭化物少量混入。灰褐色、黄褐色土、炭化物少量混入。灰褐色、黄褐色土、炭化物少量混入。



SK5587



N25 No1~4 (拡大図)

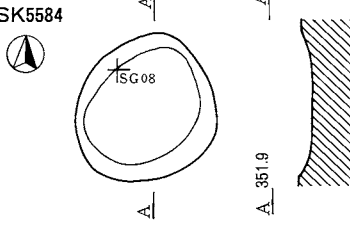


0 (1:30) 1m

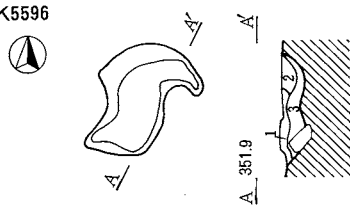
SK5589 (拡大図) 人骨出土状況

5b461015~5b471022
5b484051

SK5584



SK5596



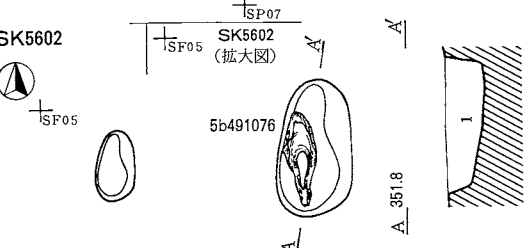
SK5596
1. 暗褐色(10YR3/4)粘性やや有、しまり有
2. 暗褐色(10YR3/3)粘性やや有、しまり有。炭1%
3. 暗褐色(10YR3/3)粘性有、しまりなし。炭、焼土3%

SK5613



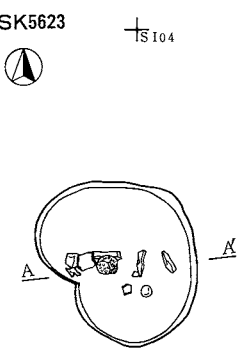
0 (1:30) 1m
(SK5589・5590)

SK5602



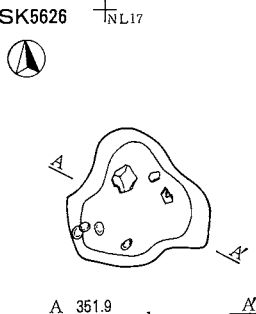
SK5602
1. にぶい黄褐色(-)炭化物少量

SK5623



SK5623 1. にぶい黄褐色(10YR4/3)しまり有。炭化物3%

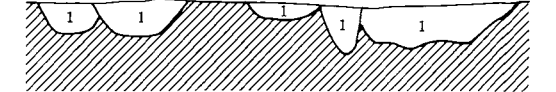
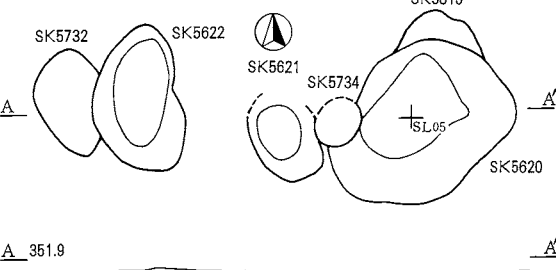
SK5626



SK5626
1. 暗褐色(-)砂〜シルト。炭化物
2. 1層に焼土粒含む

SK5732
1. 褐色(10YR4/4)粘性弱。しまり中。炭化物3%

S区土坑群



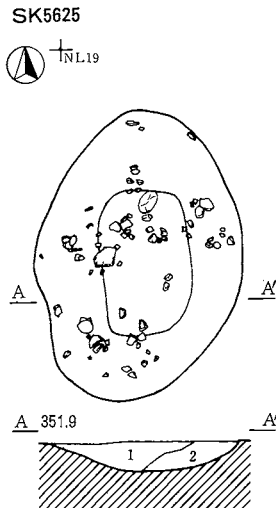
SK5622
1. 褐色(10YR4/4)しまりSK5732より炭化物20%有。

SK5621
暗褐色(10YR3/4)粘性有、しまり強。炭化物10%、XII-3層ブロック30%

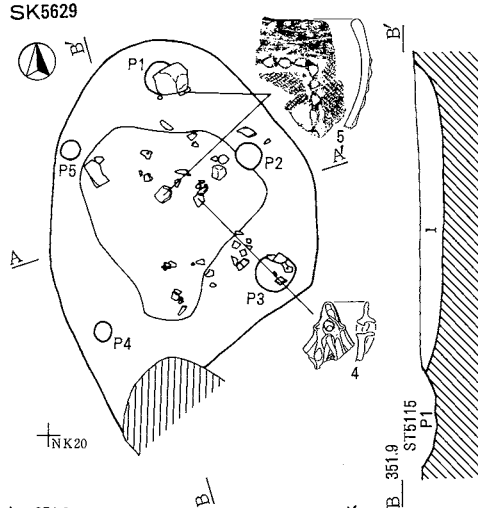
0 (1:60) 2m

SK5613
1. 赤褐色(-)焼土層
2. 暗褐色(-)砂〜シルト。炭化物、焼土含む

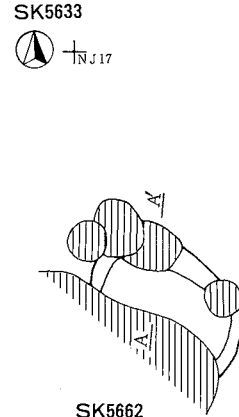
XII-2層検出土坑個別図 3 (屋代遺跡群⑤b区)



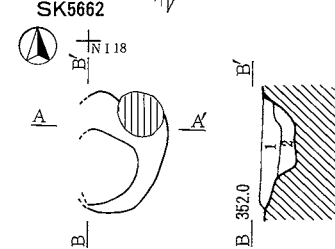
SK5625 1. 暗褐色～黒褐色 砂～シルト。炭化物多量
2. 1層に焼土粒混入



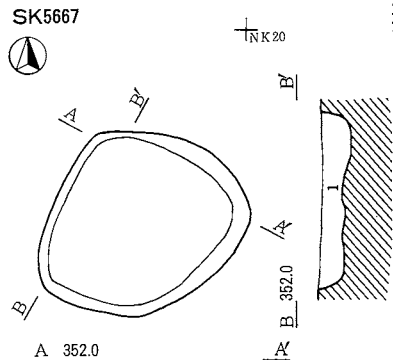
SK5629 1. 暗褐色(一) 砂～シルト。炭化物多量



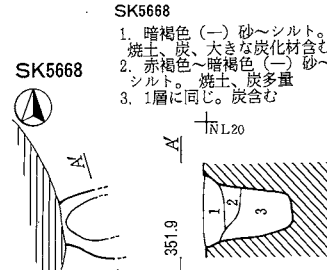
SK5633 1. にぶい黄褐色(10YR4/3) 焼土・炭・大きな炭化材含む。炭化物粒多量
2. 黒褐色(10YR3/2) 炭化物粒少量。焼土粒少量



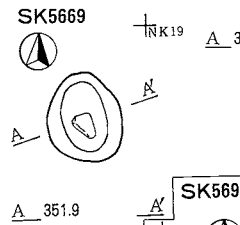
SK5662 1. にぶい黄褐色(10YR4/3) XII-1層粒多量
2. 黒褐色(10YR3/2) 炭化物粒少量。SK5633より明るい



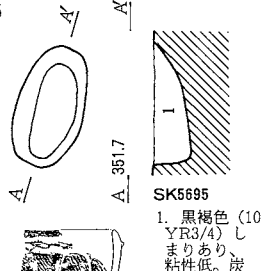
SK5667 1. 黒褐色(10YR3/2) 砂～シルト。焼土粒・炭化物粒多量



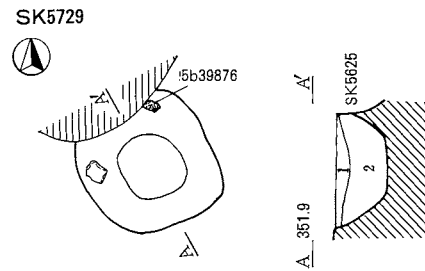
SK5668 1. 暗褐色(一) 砂～シルト。焼土、炭、大きな炭化材含む
2. 赤褐色～暗褐色(一) 砂～シルト。焼土、炭多量
3. 1層に同じ。炭含む



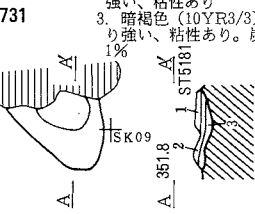
SK5669 1. 黒褐色～暗褐色(10YR3/2) 砂～シルト。炭多量含む
2. 暗褐色(10YR3/3) シルト



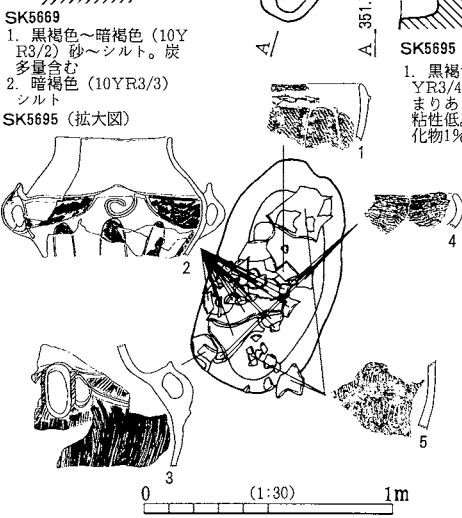
SK5695 (拡大図) 1. 黒褐色(10YR3/4) しまりあり。粘性低。炭化物1%



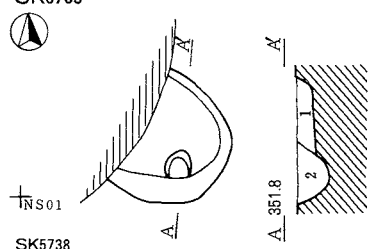
SK5729 1. 黒褐色(一) 砂～シルト。炭多量
2. 暗褐色(一) シルト。炭含む



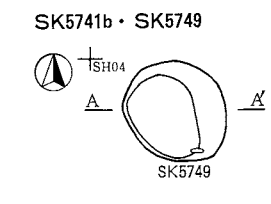
SK5731 1. 暗褐色(10YR3/3) しまり強い。粘性あり。炭化物9%
2. 褐色(10YR4/4) しまり強い。粘性あり
3. 暗褐色(10YR3/3) しまり強い。粘性あり。炭化物1%



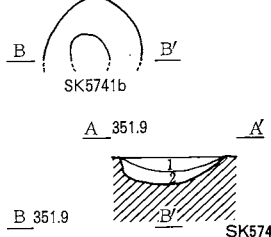
SK5770 1. 暗褐色(10YR3/4) しまりあり、粘性中。炭化物5%
2. にぶい黄褐色(10YR4/3) しまりあり、粘性ややあり。炭化物5%



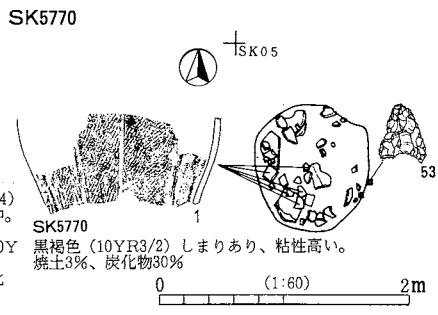
SK5738 1. 暗～黒褐色 砂～シルト。炭混入
2. 1層ににぶい黄褐色シルトブロック混入



SK5741b 1. にぶい黄褐色(10YR4/3) しまり強い。粘性中、XII-3層ブロック40%
2. XII-3層に類似

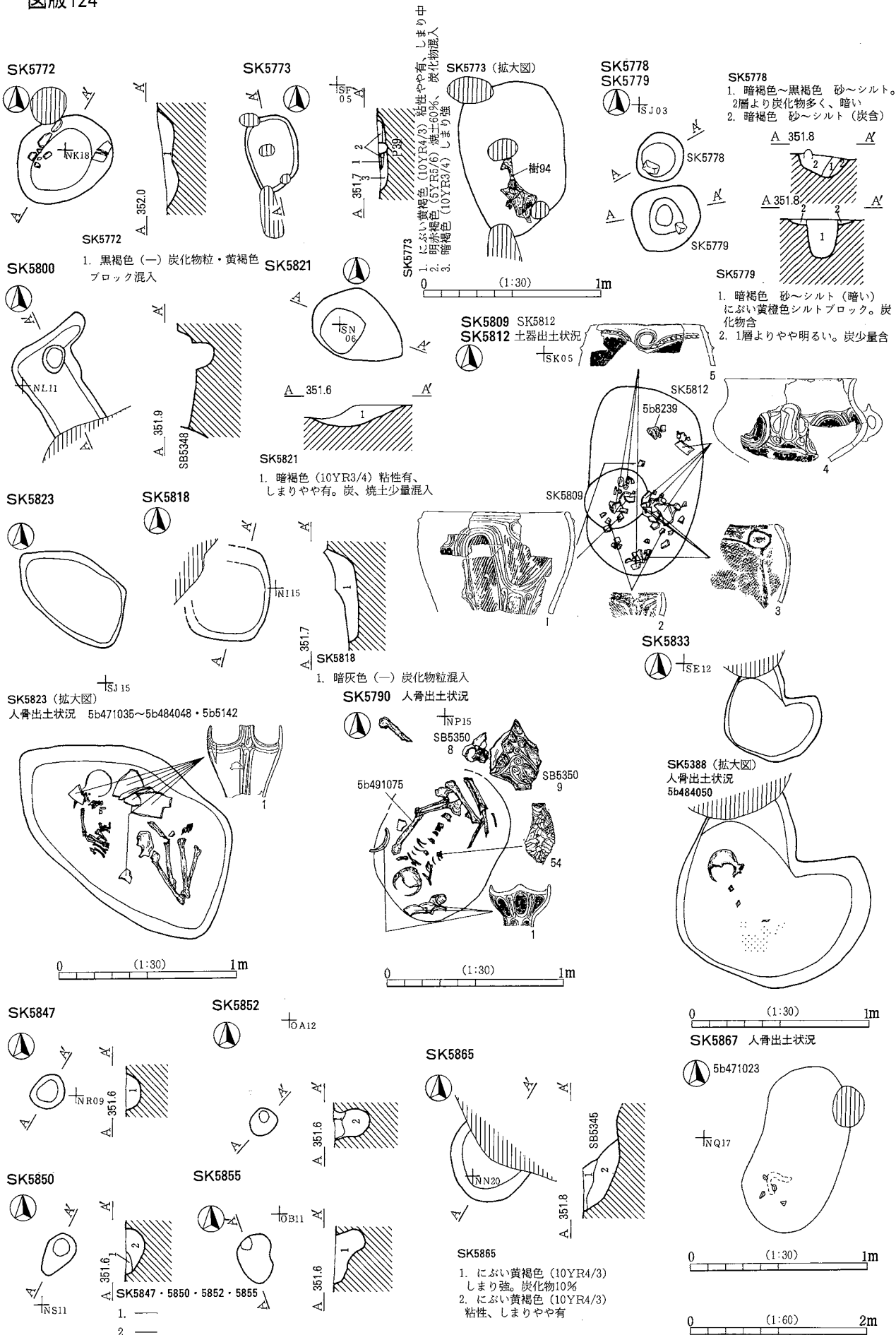


SK5749 1. 暗褐色(10YR3/4) しまりあり、粘性中。炭化物5%
2. にぶい黄褐色(10YR4/3) しまりあり、粘性ややあり。炭化物5%

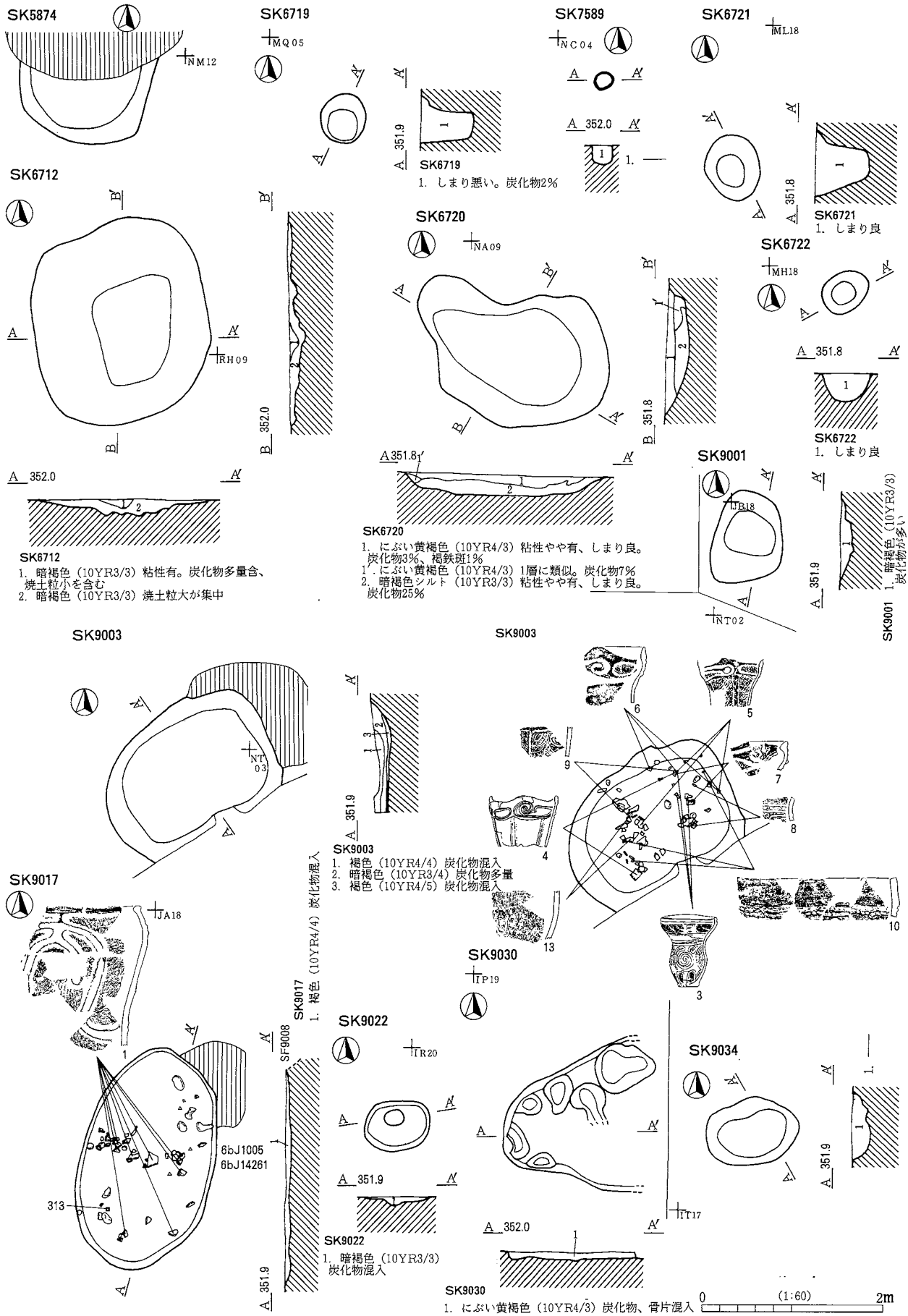


SK5770 黒褐色(10YR3/2) しまりあり、粘性高い。焼土3%、炭化物30%

XII-2層検出土坑個別図 4 (屋代遺跡群⑤b区)

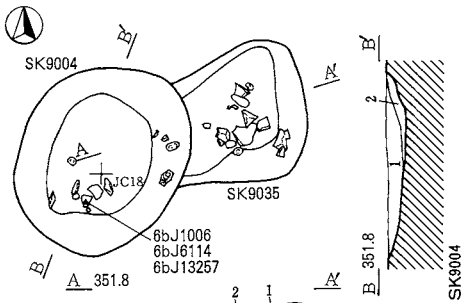


XII-2 層検出土坑個別図 5 (屋代遺跡群⑤b区)

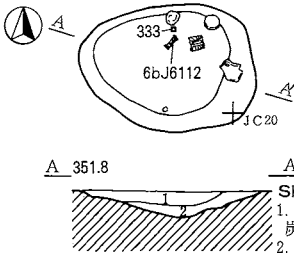


XII-2層検出土坑個別図 6 (屋代遺跡群⑤~⑥区)

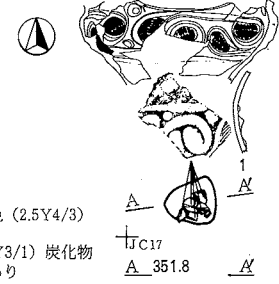
SK9004・SK9035



SK9038



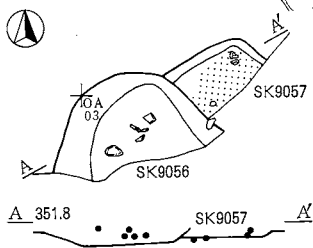
SK9045



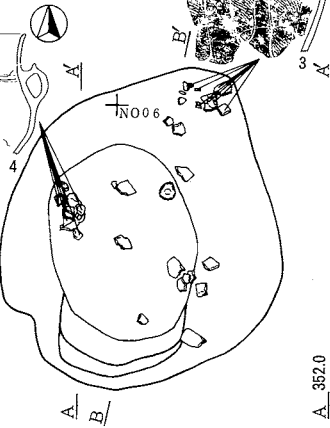
SK9035

1. 暗褐色 (10YR3/3) 炭化物混入
2. 暗褐色 (10YR3/4) 炭化物混入

SK9056・SK9057

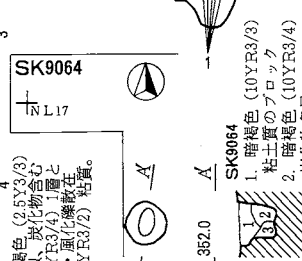


SK9058

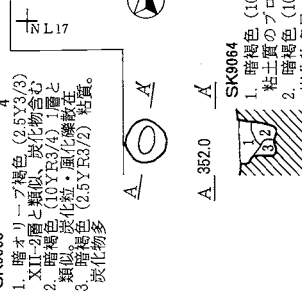


SK9045

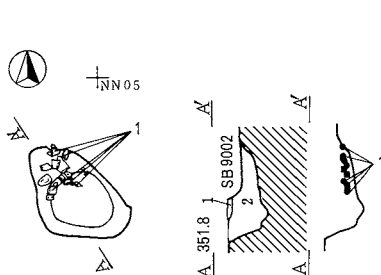
1. におい黄褐色 粘性あり



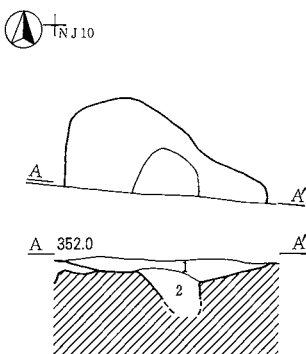
SK9064



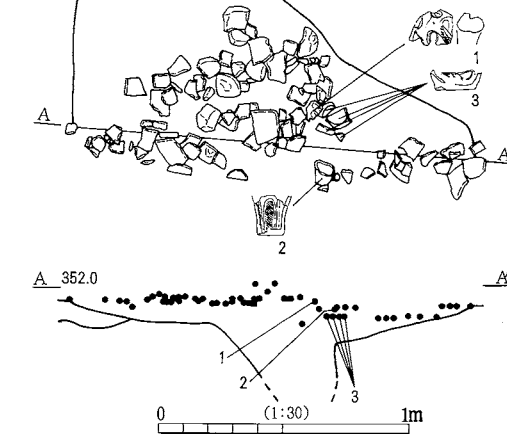
SK9065



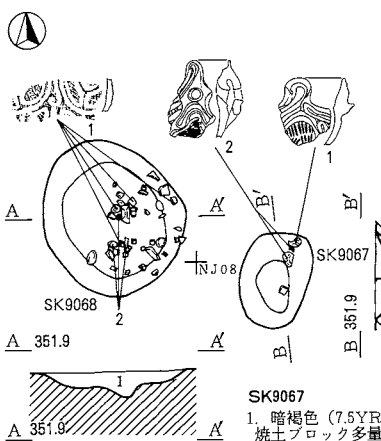
SK9066



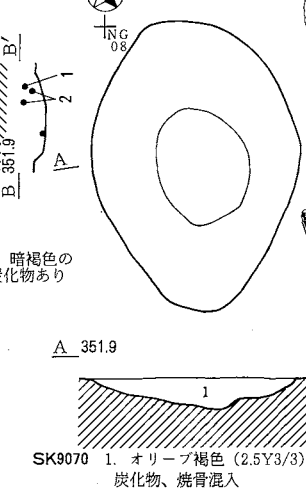
SK9066 (拡大図)



SK9067
SK9068

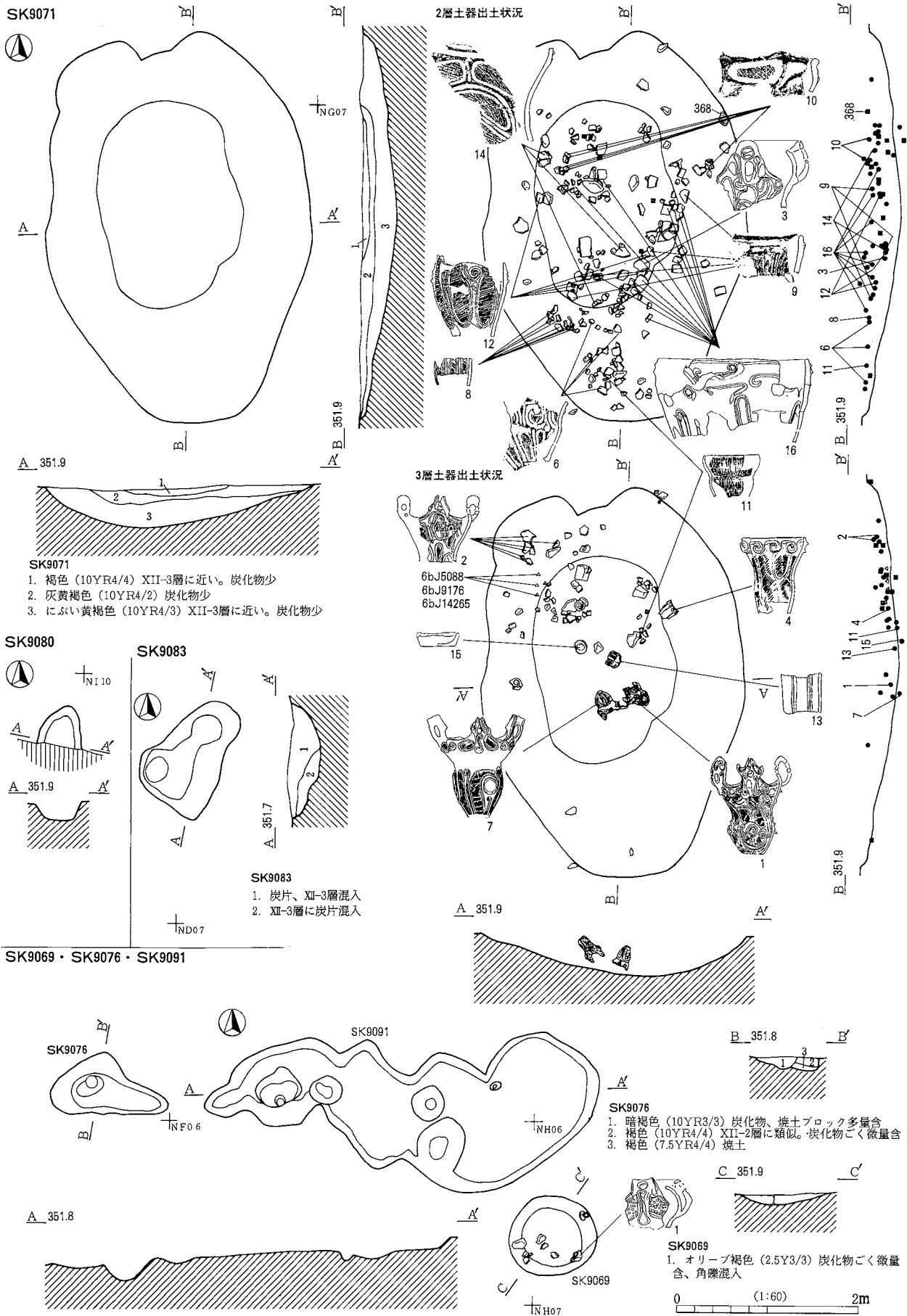


SK9070



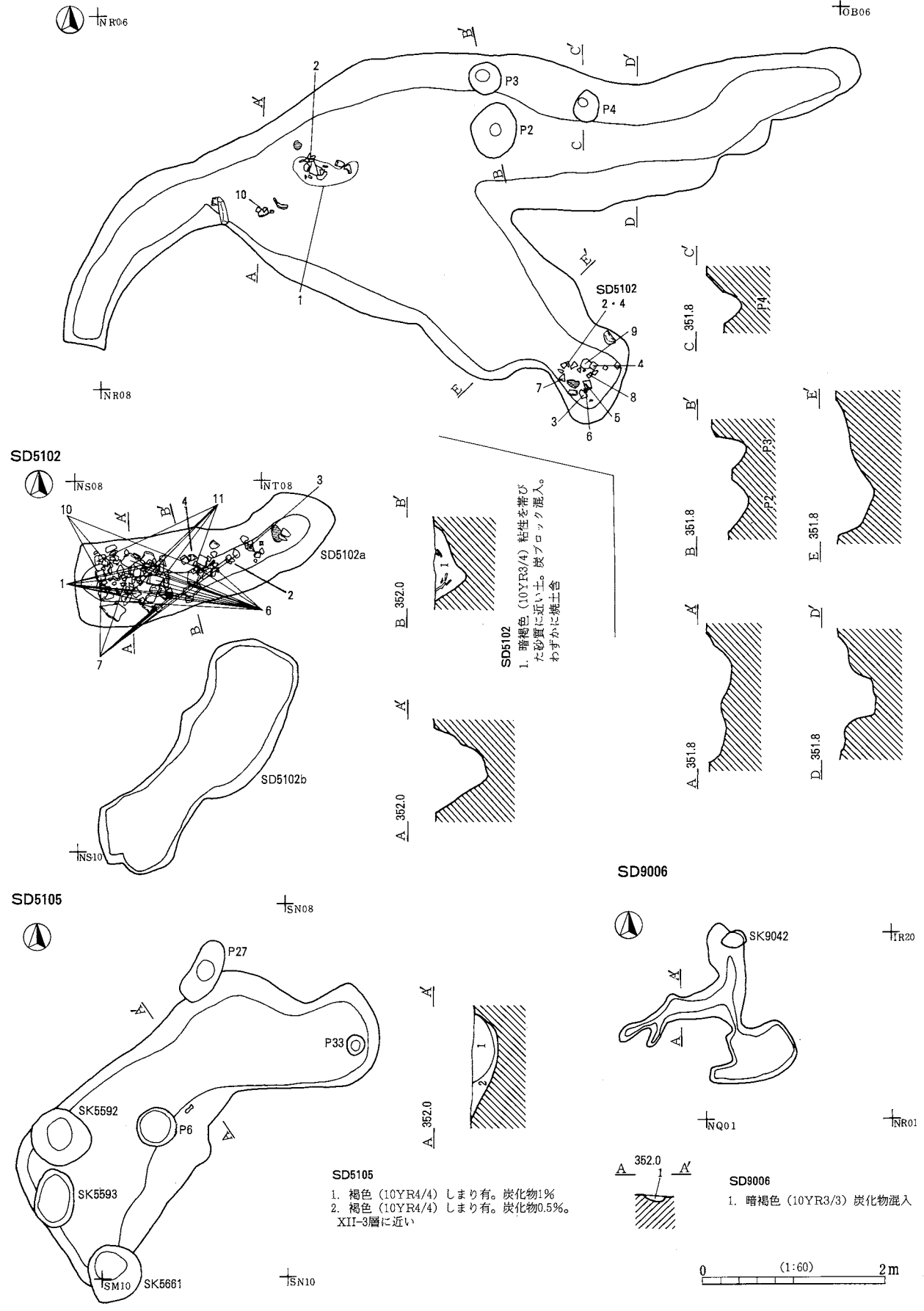
SK9068

1. 暗褐色 (7.5YR3/3) 炭化物・角礫多量



XII-2層検出土坑個別図 8 (屋代遺跡群⑥b区)

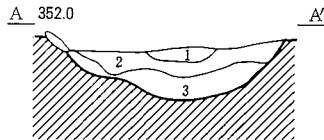
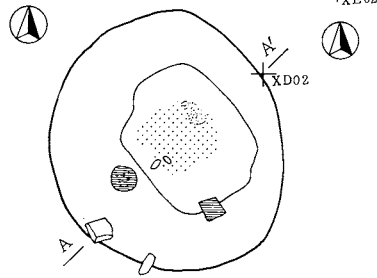
溝跡 (SD) SD5103



XII-2層検出溝跡個別図 1 (屋代遺跡群⑤b・⑥b区)

焼土跡 (SF)

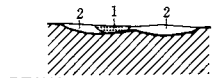
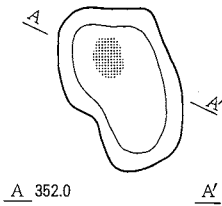
SF4808



SF4808

1. 褐色 (10YR4/4) 炭、焼土粒大含
2. 褐色 (10YR4/4) シルトブロック含。焼土粒、炭化物少量含
3. —

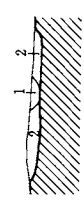
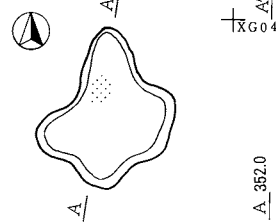
SF4809



SF4809

1. 褐色 (10YR4/4) 粘性有。焼土塊有。火床か
2. 褐色 (10YR4/4) 炭化物粒含

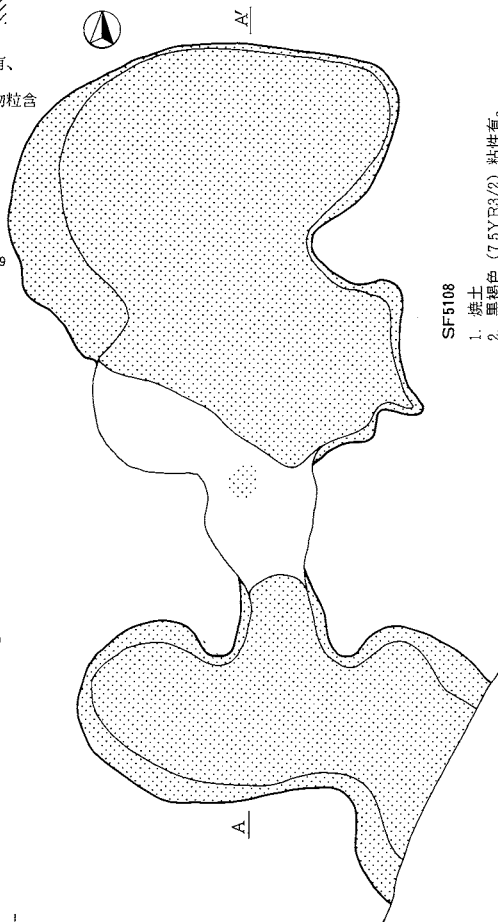
SF4811



SF4811

1. 褐色~赤褐色 (一) 焼土粒大含
2. 褐色~暗褐色 (一) 炭化物粒含、焼土粒少量含

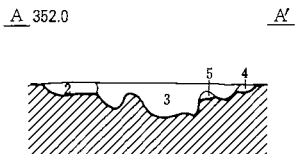
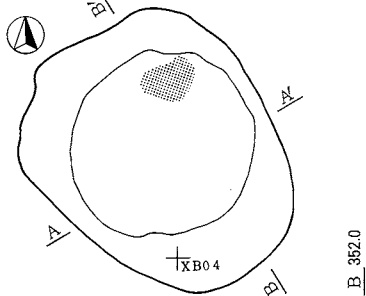
SF5108



SF5108

1. 焼土
2. 黒褐色 (7.5YR3/2) 粘性有。炭、焼土3%少量含
3. 暗褐色 (10YR3/3) 粘性有。炭少量含

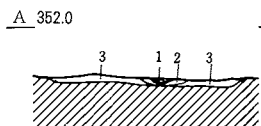
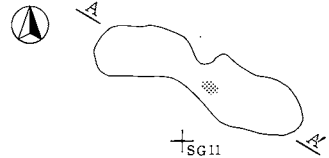
SF4812



SF4812

1. 赤褐色~橙褐色 (一) 硬く焼けた火床
2. 1層に類似。炭少ない
3. 暗褐色~褐灰色 (一) 焼土、炭化物粒多
4. 1層に類似するが、炭ほとんどなし
5. 灰褐色~暗オリーブ色
6. 灰褐色~暗オリーブ色 (一) 焼土・炭化物粒含

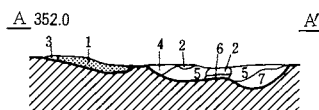
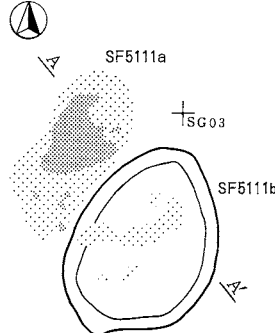
SF5109



SF5109

1. 火床
2. 被熱部分
3. 暗褐色 (10YR3/4) 粘性、しまり有。炭化物含

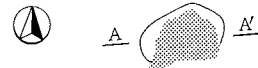
SF5111a・b



SF5111

1. 赤褐色 (5YR4/6) 硬く焼けた火床
2. 焼土
3. 褐色 (7.5YR4/4) 焼土粒混入
4. 暗褐色 (10YR3/4) 焼土微量混入
5. 暗褐色 (10YR3/4) 焼土粒、炭混入
6. 暗褐色 (10YR3/3) 焼土粒含、炭多含
7. 暗褐色 (10YR3/3) 焼土粒。炭含

SF5113



SF5113

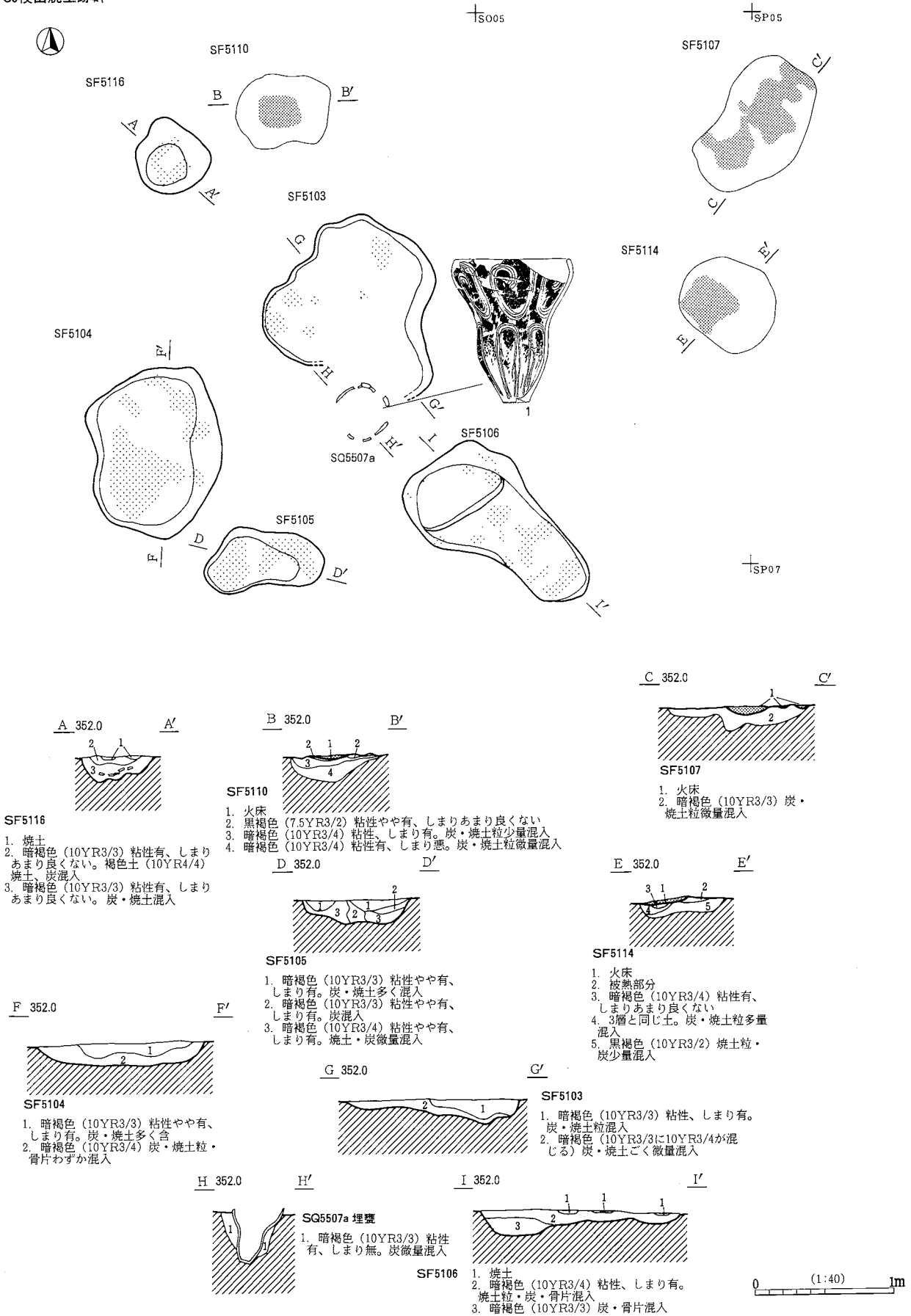
SF5113

1. 火床で2層層理面に被熱部分あり
2. 黒褐色 (10YR3/2) 粘性有、しまりあまり良くない。焼土粒・炭微量混入

0 (1:40) 1m

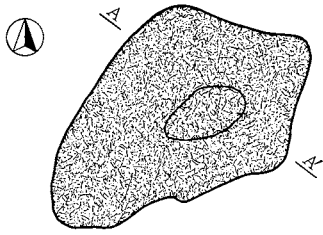
XII-2 層検出焼土跡個別図 1 (屋代遺跡群④g・⑤b区)

S9検出焼土跡群

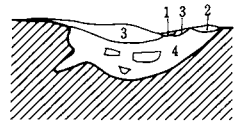


XII-2 層検出焼土跡個別図 2 (屋代遺跡群⑤b区)

SF5119



A 352.0 A'

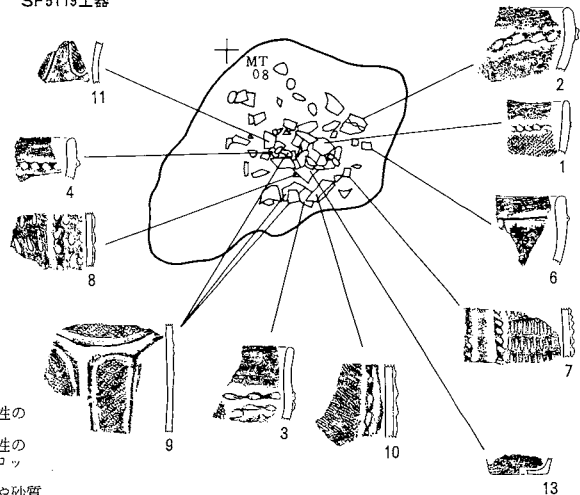


SF5119

1. 焼土、炭の集積
2. 暗褐色 (10YR3/4) しまり良い砂質性の土。上部にやや焼土混入
3. 暗褐色 (10YR3/3) しまり良い砂質性の土。細かい炭のブロック散在。焼土ブロックあり
4. 黒褐色 (10YR3/2) 粘性少ない、やや砂質に近い土。炭ブロック多量混入

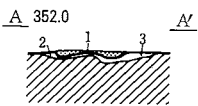
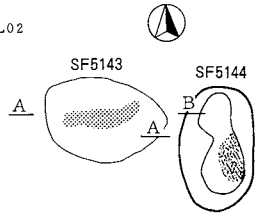
SF5119土器

±N A08



SF5143・SF5144

±S L02



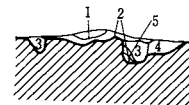
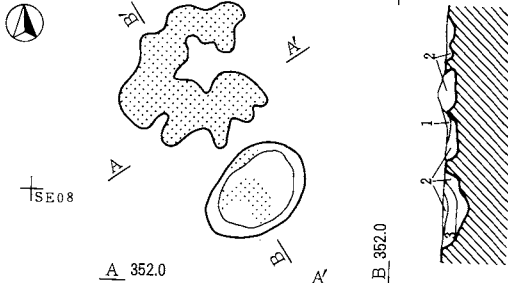
SF5143

1. 明赤褐色 (5YR5/8) 焼土塊が明確な火床
2. 黒褐色 (10YR3/2) シルト。炭化物微粒、焼土粒1%
3. 褐色 (10YR4/4) シルト。微細な焼土粒

1. にぶい黄褐色 (10YR4/3) 硬くしまったシルト。灰混入
2. 黒褐色 (10YR3/2) しまったシルト。炭化物10%含、焼骨小片散る
3. 暗褐色 (10YR3/4) シルト。焼土粒少々散る

SF5144

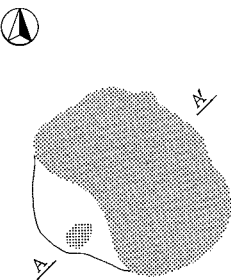
SF5147



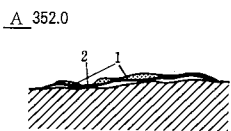
SF5147

1. 暗褐色 (10YR3/4) 粘性やや有、しまり有
2. 暗褐色 (10YR3/4) 焼土粒多量混入
3. 暗褐色 (10YR3/3) 粘性有、しまり無。焼土粒やや有
4. 暗褐色 (10YR3/4) 粘性やや有、しまりあまり無。炭・焼土粒少量混入
5. 暗褐色 (10YR3/4) ブロック状に入る

SF5150



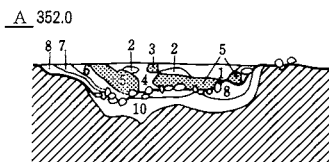
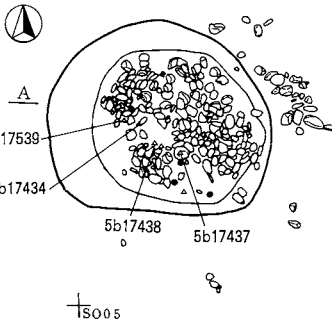
±S N10



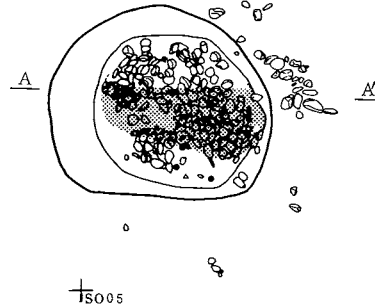
SF5150

1. 赤褐色 (5YR4/6) 火床
2. 黒褐色 (7.5YR3/2) 被熱部分

SF5166
礫出土状況



火床検出状況

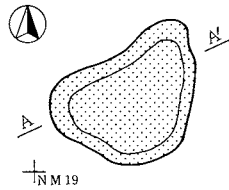


SF5166

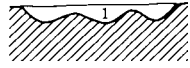
1. 褐色 (10YR4/6) 粘性無、しまり有。炭化物3%、焼土5%
2. 炭化材層。完全な炭化材90%
3. 褐色 (10YR4/6) に橙色 (5YR6/6) の焼土80%含む。火床
4. 褐色 (10YR4/4) しまり強。焼土5%、炭化物3%
5. 橙色 (5YR6/6) しまりある焼土。部分的に焼けた火床
6. 褐色 (10YR4/4) 焼土30%
7. 褐色 (10YR4/4) 粘性やや有、しまり有
8. 褐色 (10YR4/4) 6層の土に焼土10%、炭化物3%
9. 褐色 (10YR4/4) にブロック状に暗褐色 (10YR3/4) ブロック10%。焼土、焼骨3%
10. 掘方。褐色 (10Y4/4) XII-3層に類似

0 (1:40) 1m

SF5170



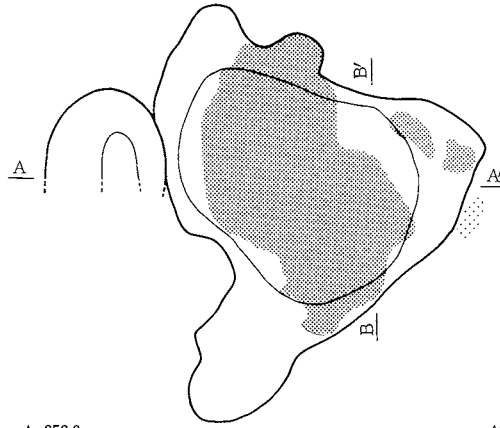
A 352.0



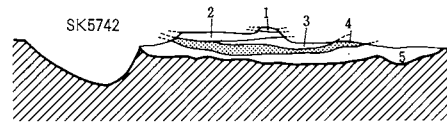
SF5170

1. 暗褐色～赤褐色 (一) 砂質シルト。焼土粒含

SF5172



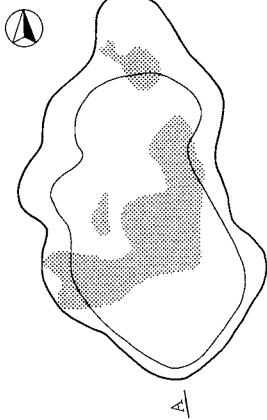
A 352.0



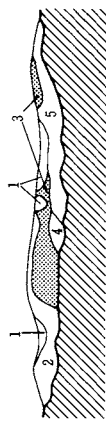
SF5172

1. 2層の上に赤褐色 (5YR4/6) の焼土80%
2. 暗褐色 (10YR3/3) 粘性中、しまり有。炭化物、焼土10%
3. にぶい黄褐色 (10YR6/4) 灰90%以上
4. 赤褐色 (5YR4/6) 硬く焼けしまった火床
5. 褐色 (7.5YR4/6) しまり強。炭化物3%、焼土5%
6. 暗褐色 (10YR3/3) 粘性、しまり有。炭化物ブロック3%

SF5192



S102

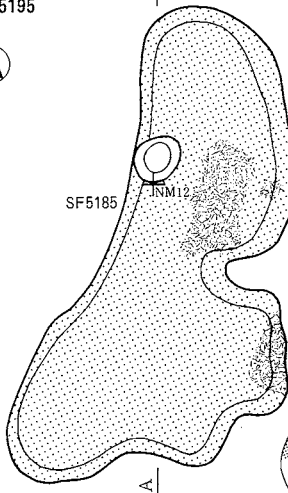


A 352.0

SF5192

1. 暗褐色 (7.5YR3/4) 粘性ある粘土。硬くしまっている。炭片1%、粘土少量含
2. 明褐色 (7.5YR5/8) 粘性極めて高。灰集中層、表面に焼骨小片散る
3. 褐色 (7.5YR4/6) 粘性極めて高。硬くしまった焼土塊の層。焼骨散る。火床
4. 褐色 (7.5YR4/4) 粘性極めて高。焼土小片ブロック散る
5. 黒褐色 (7.5YR4/3) 粘性極めて高。炭片少量

SF5185
SF5195

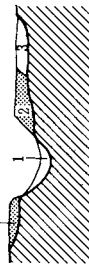


SF5185

SF5195

NM12

B/



S 09

B 352.0



SF5195

火床

極暗赤褐色 (5YR)

焼土

暗褐色土 炭化物粒

微量

黄褐色 炭化物・焼

土粒斑文状に混入

にぶい黄褐色にぶい

黄褐色 1層と類似

にぶい黄褐色

焼土ブロック

少量

暗褐色

焼土プロ

ック混入

SF5195

SF5185

1. 暗褐色 (7.5YR3/3) 焼土

粒多量。微細な焼骨あり

2. 赤褐色 (5YR4/6) 焼土

3. 黒褐色 (10YR3/2) 炭化

物粒多量

4. 暗褐色 炭化物粒微量

5. 褐色 焼土粒微量

SF5195

SF5185

SF5195

SF5185

SF5195

SF5185

SF5195

SF5185

SF5195

SF5185

SF5195

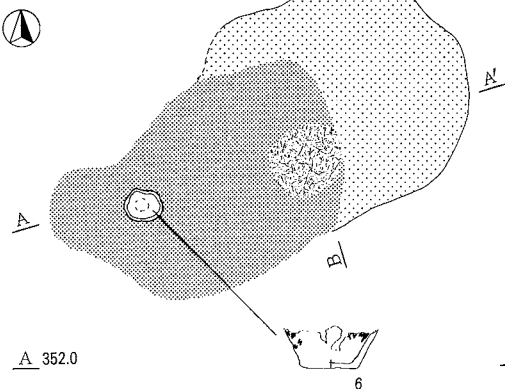
SF5185

SF5195

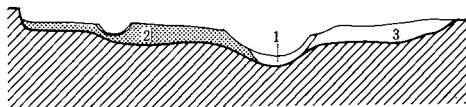
SF5185

SF5195

SF5176




A 352.0



SF5176

1. 暗褐色 (10YR3/4) 粘性土。全体に炭混入
2. 火床
3. にぶい黄褐色 (10YR5/4) やや粘性帯びた砂質土。焼土30~40%。炭わずか混入

SF5194

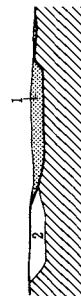


SF5194

SF5194

1. XII-3層に明赤褐色 (5YR5/8) の焼土50%。火床
2. 褐色 (10YR4/6) 粘性中、しまり有。焼土3%


A 352.0



A 352.0

0 (1:40) 1m

SF6701・SF6702



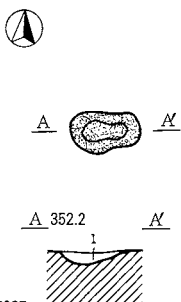
SF6701・SF6702
 褐色(10YR4/4) 黒色炭。明赤褐色(2.5YR5/8)の焼土ブロック5~7%。握り込みは持たない

SF6703



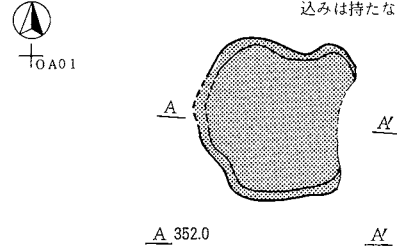
SF6703
 暗褐色(10YR3/4) 黒色炭。明赤褐色(5YR5/8) 焼土7%。握り込みは持たない

SF7007

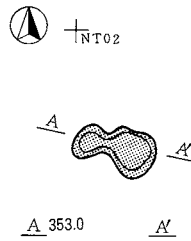


SF7007
 1. 暗緑灰色(10GY4/1) 粘性有、しまり弱。黒色(10YR2/1~1.7/1)の炭化物。炭化物粒、にぶい赤褐色(5YR4/3)の焼土、鉄分多く混入

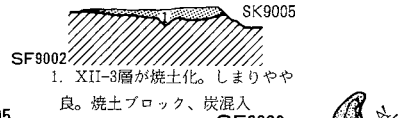
SF9002



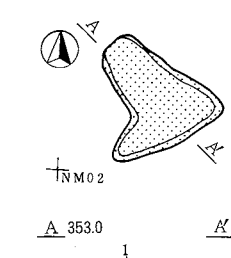
SF9003



SF9003
 1. XII-3層が焼土化。しまり良。炭混入

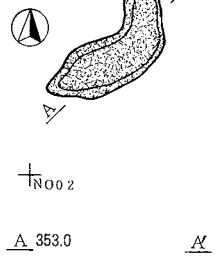


SF9005



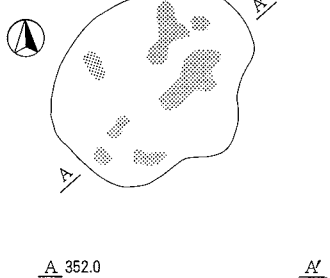
SF9005
 1. 暗茶褐色ブロック、XII-2層ブロック、焼土ブロックで構成。しまり弱。炭混入

SF9006

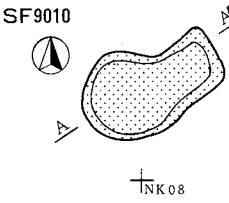


SF9006
 1. 暗茶褐色ブロック多量、しまり良。焼土少量、炭混入

SF9008

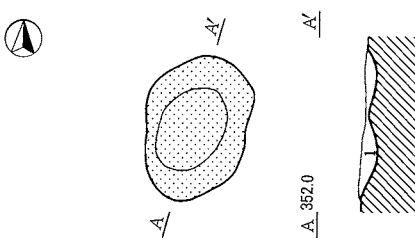


SF9008
 1. 火床
 2. 暗褐色土ブロック混入。炭・骨片混入



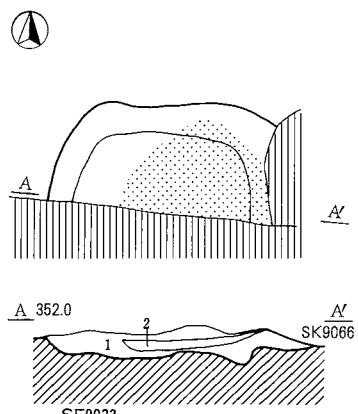
SF9010
 1. 暗褐色(10YR3/4) 焼土がブロック状に混入

SF9014



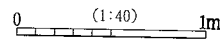
SF9014
 1. 暗オリーブ褐色(2.5Y3/3) 焼土

SF9023



SF9023
 1. 黒褐色(10YR3/2) 粘質土。焼土粒含、炭化物混入
 2. 赤褐色(2.5YR4/6) 焼土

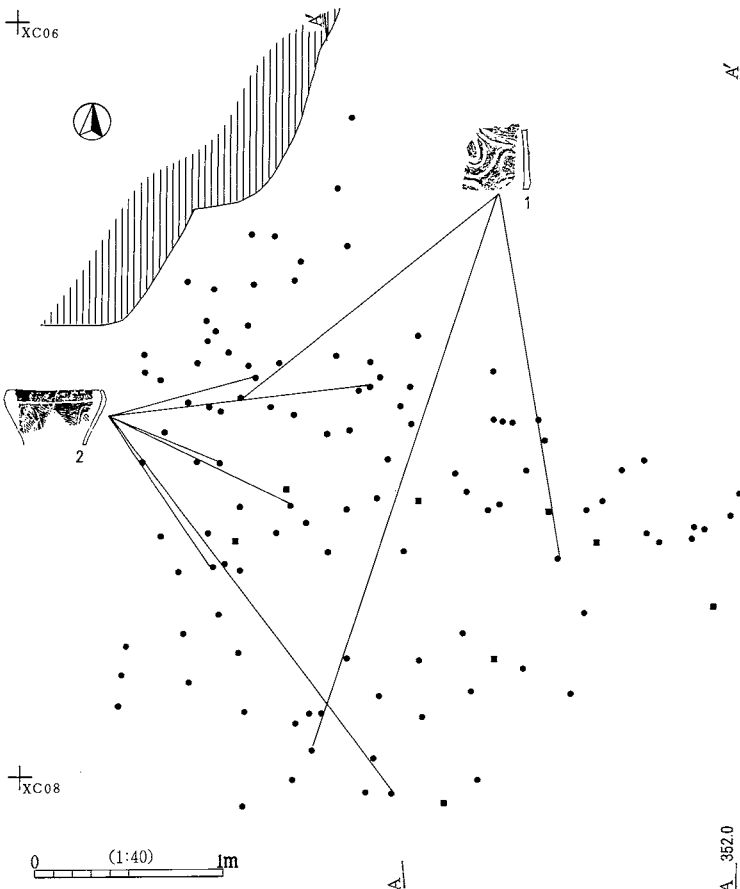
※ただしSF7007はXII-1a層検出



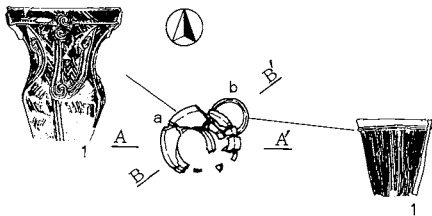
遺物集中 (SQ)

SQ4453

+XC06



SQ4803a・b



+SC18

A 351.9 A'



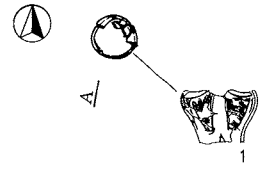
A 351.9 A'

- SQ4803a
1. 褐色 (10YR4/4)
 2. 褐色～暗褐色 (10YR4/4～10YR3/4) 粗い洪水砂に近い砂ブロック
 3. 暗褐色 (10YR3/4) 粗い洪水砂に近い砂
 4. 1層に類似。掘方


B 351.9 B'

- SQ4803b
1. 褐色 (10YR4/4) 砂 灰ブロック60%
 2. A-A'註の3層に同じ

SQ4701

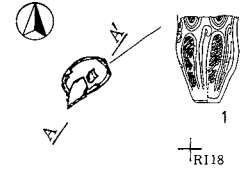


A 352.9 A' +W101

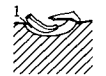


1. にぶい黄褐色 (10YR3/4) 粘性土

SQ4702




A 352.9 A'



1. 暗褐色 (10YR3/4) 粘性土

SQ4804

+SH19



A 352.0

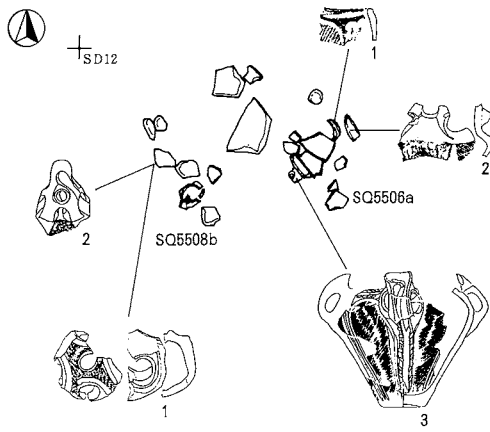
XII-1・XII-2層層理面

1. 暗褐色～黒褐色シルト。炭化物多く含む

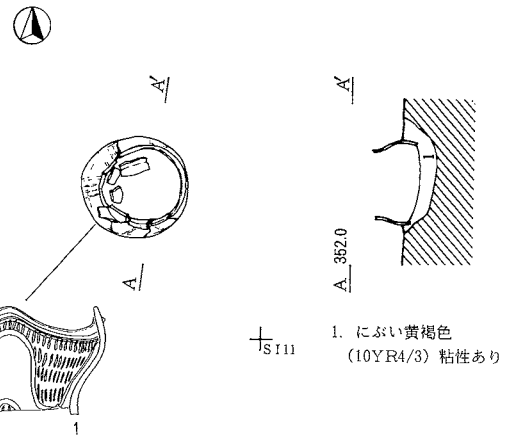
0 (1:30) 1m

XII-2層検出遺物集中個別図 1 (屋代遺跡群④c・f・g区)

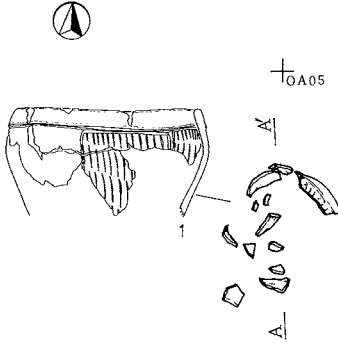
SQ5506a・SQ5508b



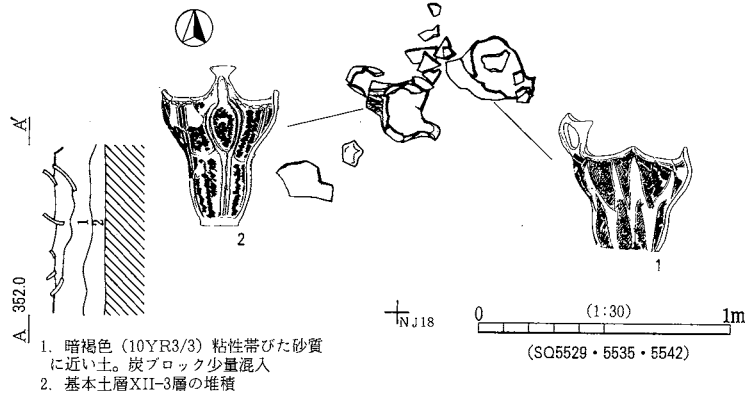
SQ5529



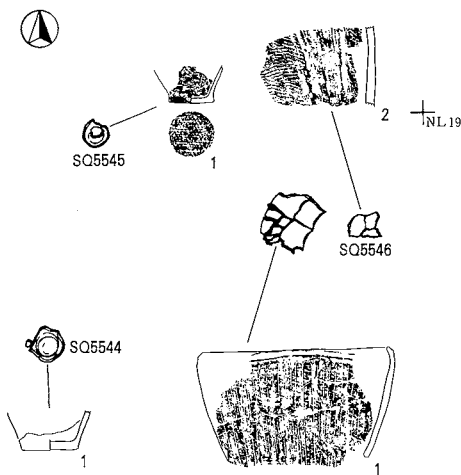
SQ5535



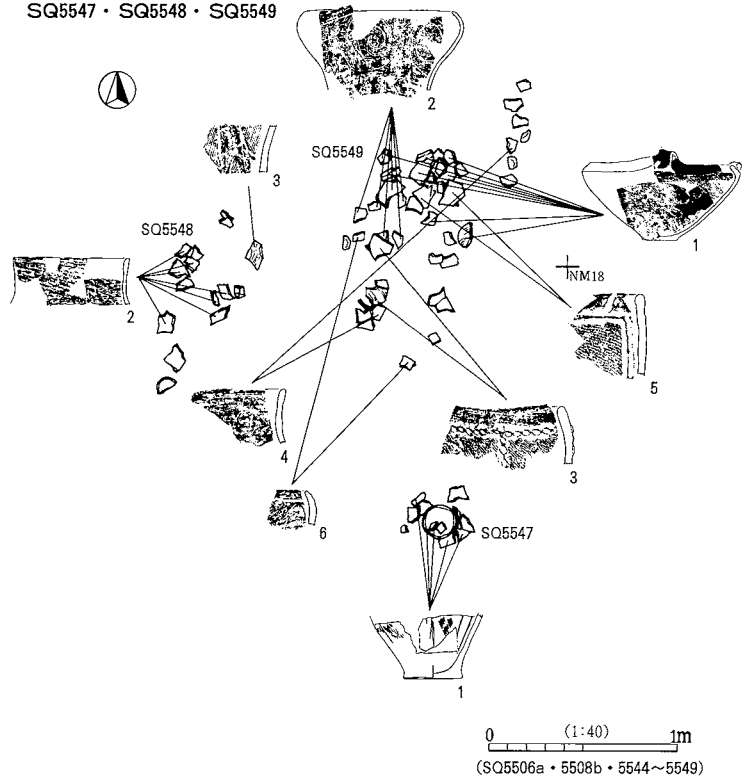
SQ5542



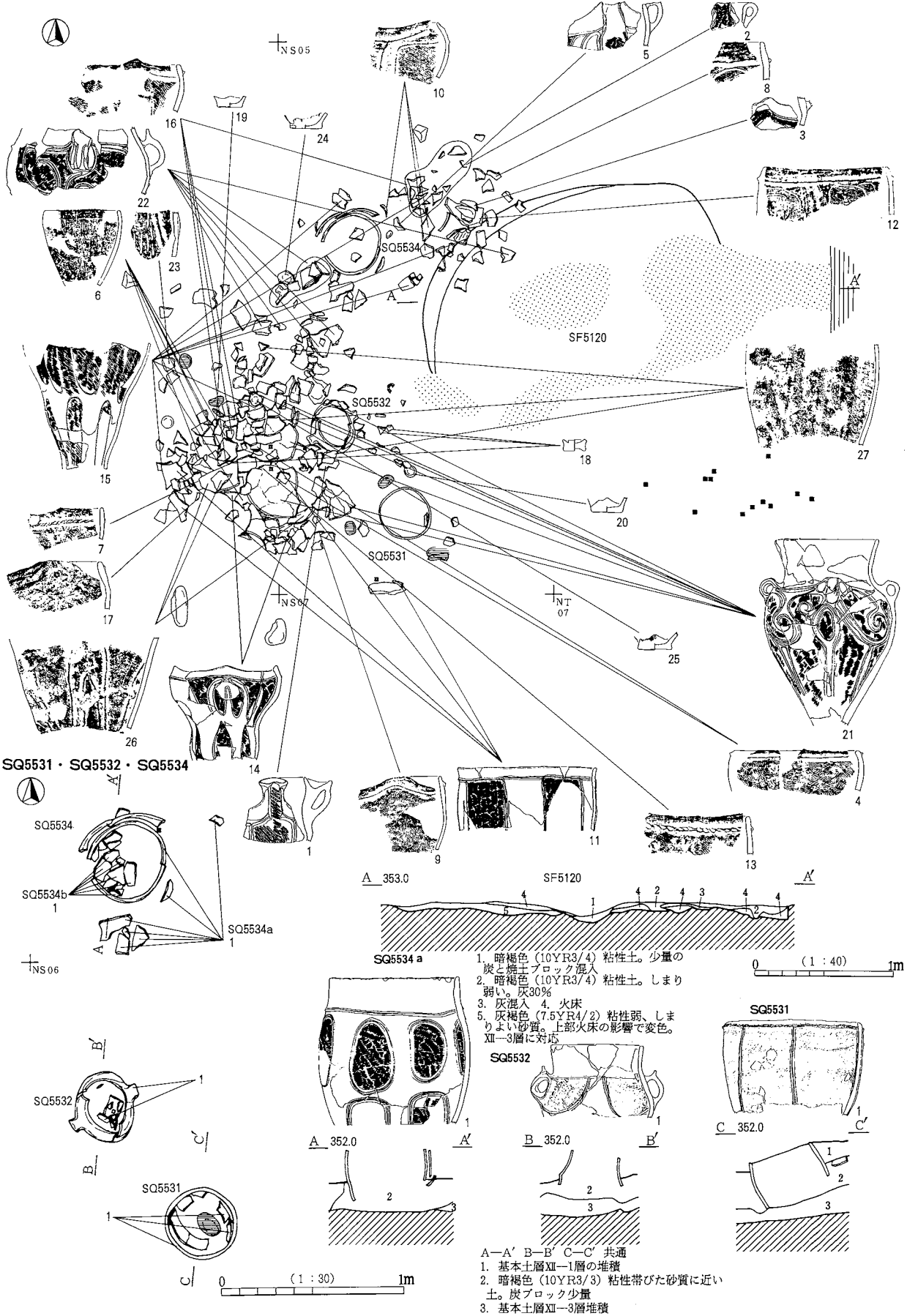
SQ5544・SQ5545・SQ5546



SQ5547・SQ5548・SQ5549

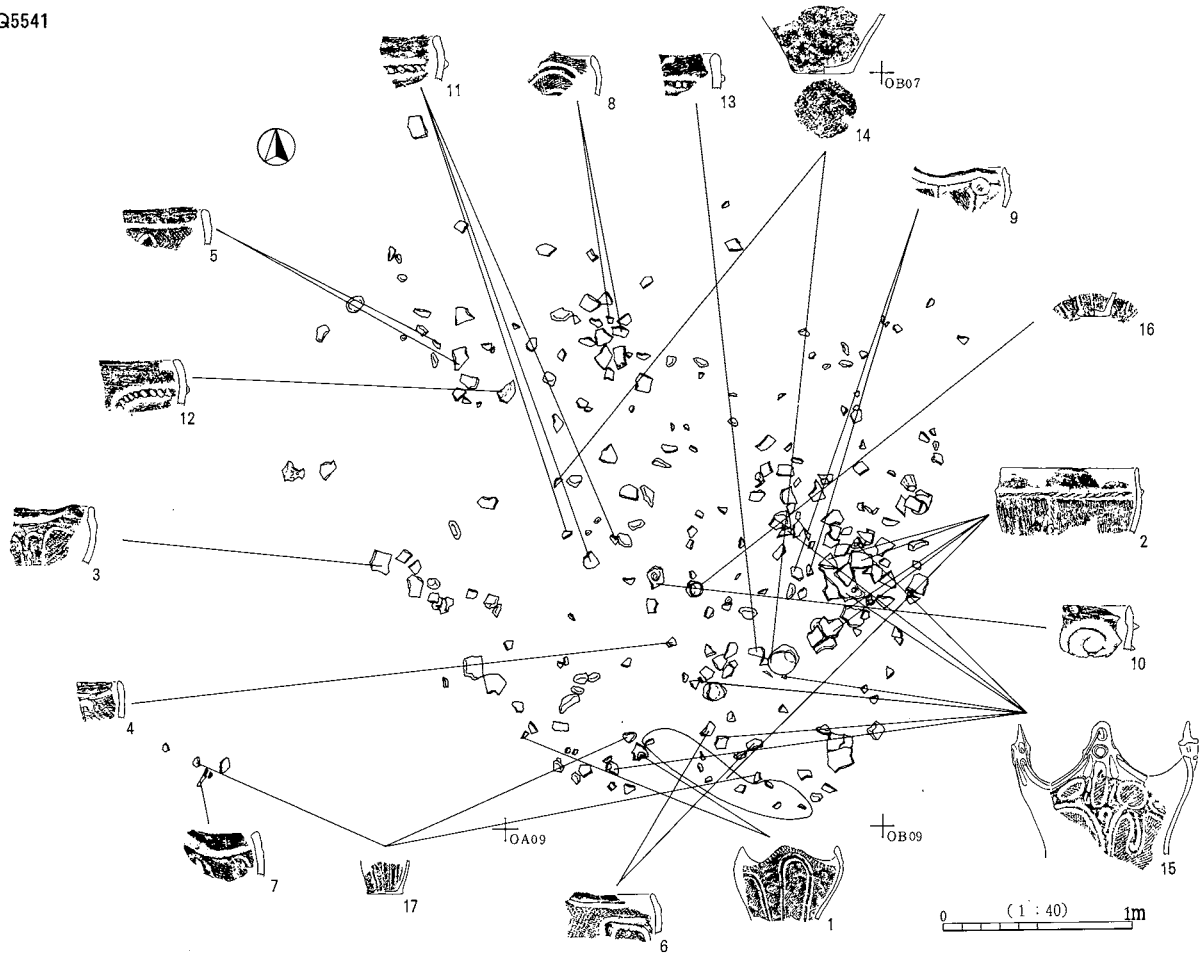


SQ5537 (SQ5531・5532・5534含む)

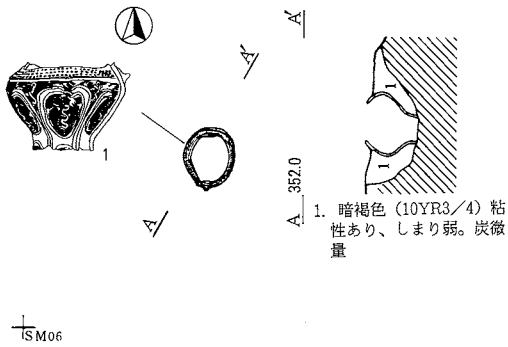


XII-2層検出遺物集中個別図 3 (屋代遺跡群⑤b区)

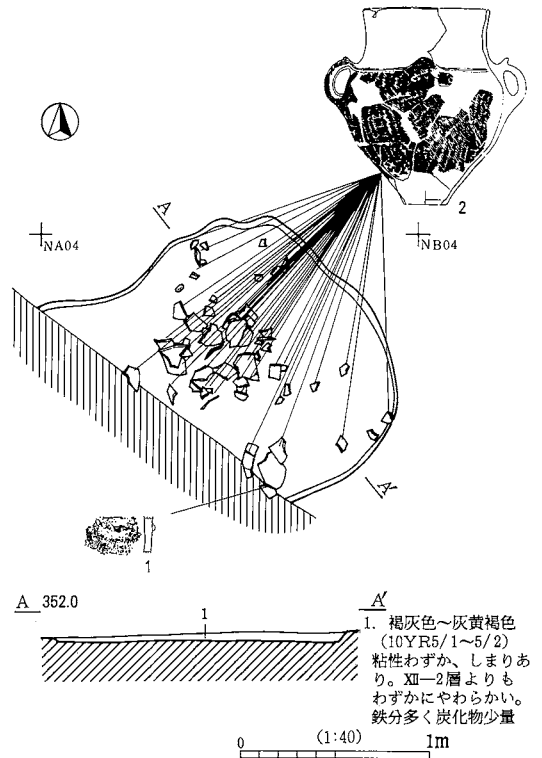
SQ5541



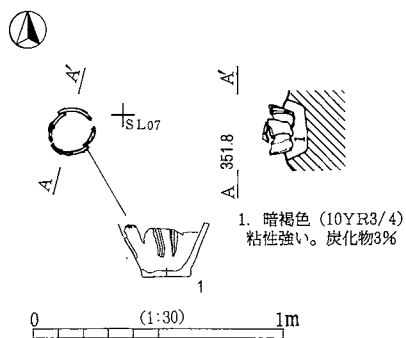
SQ5551



SQ7001



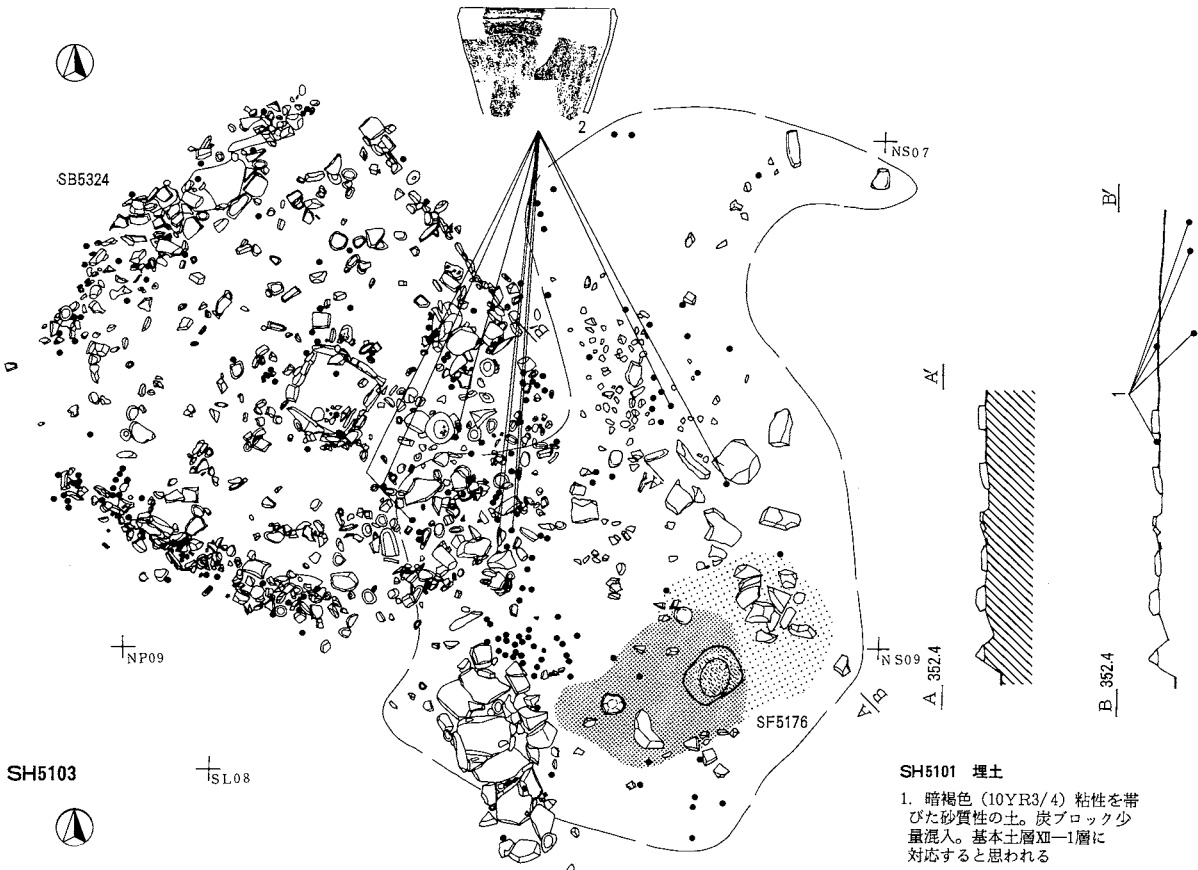
SQ5558



XII-2層検出遺物集中個別図 4 (屋代遺跡群⑤b・⑥a区)

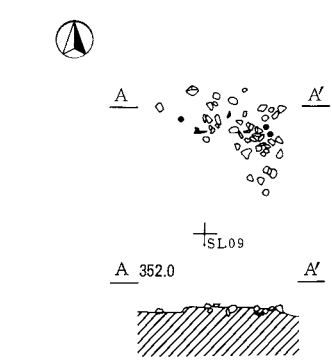
石集中 (SH)

SH5101



SH5101 埋土
 1. 暗褐色 (10YR3/4) 粘性を帯びた砂質性の土。炭ブロック少量混入。基本土層Ⅻ-1層に対応すると思われる

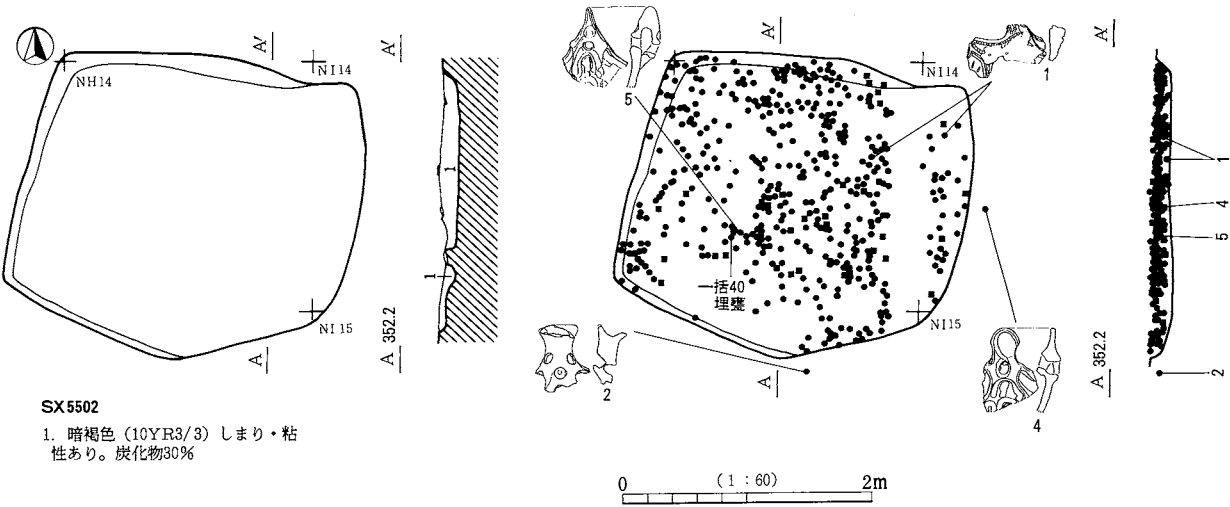
SH5103



SH5103 埋土
 1. 暗褐色 (10YR3/3) 粘性中、しまり有。炭化物30%、焼土粒3%。Ⅻ-3層と同じ黄色ブロック10%、灰黄褐色 (10YR5/2) の粘土ブロック3%

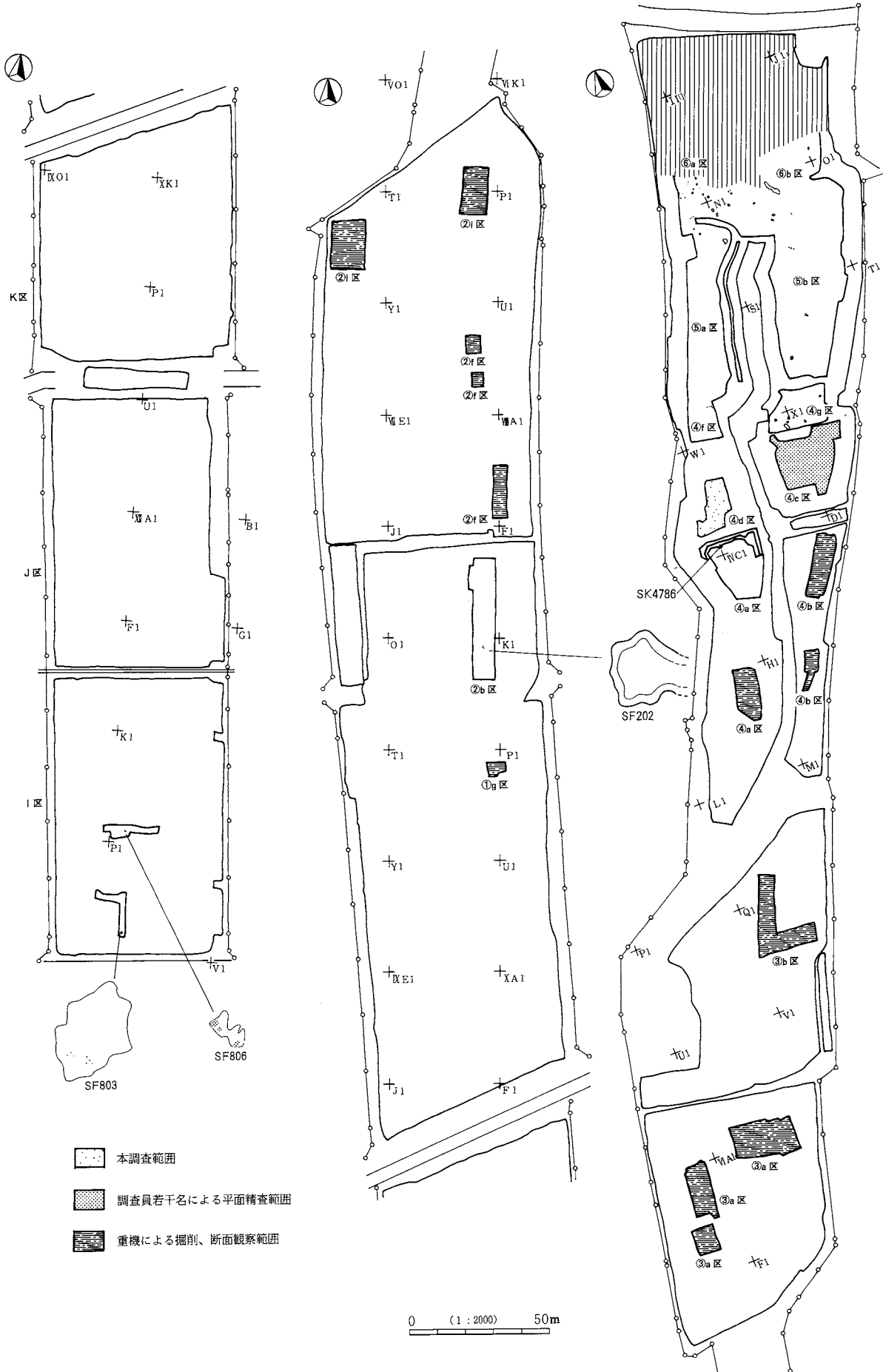
不明遺構 (SX)

SX5502

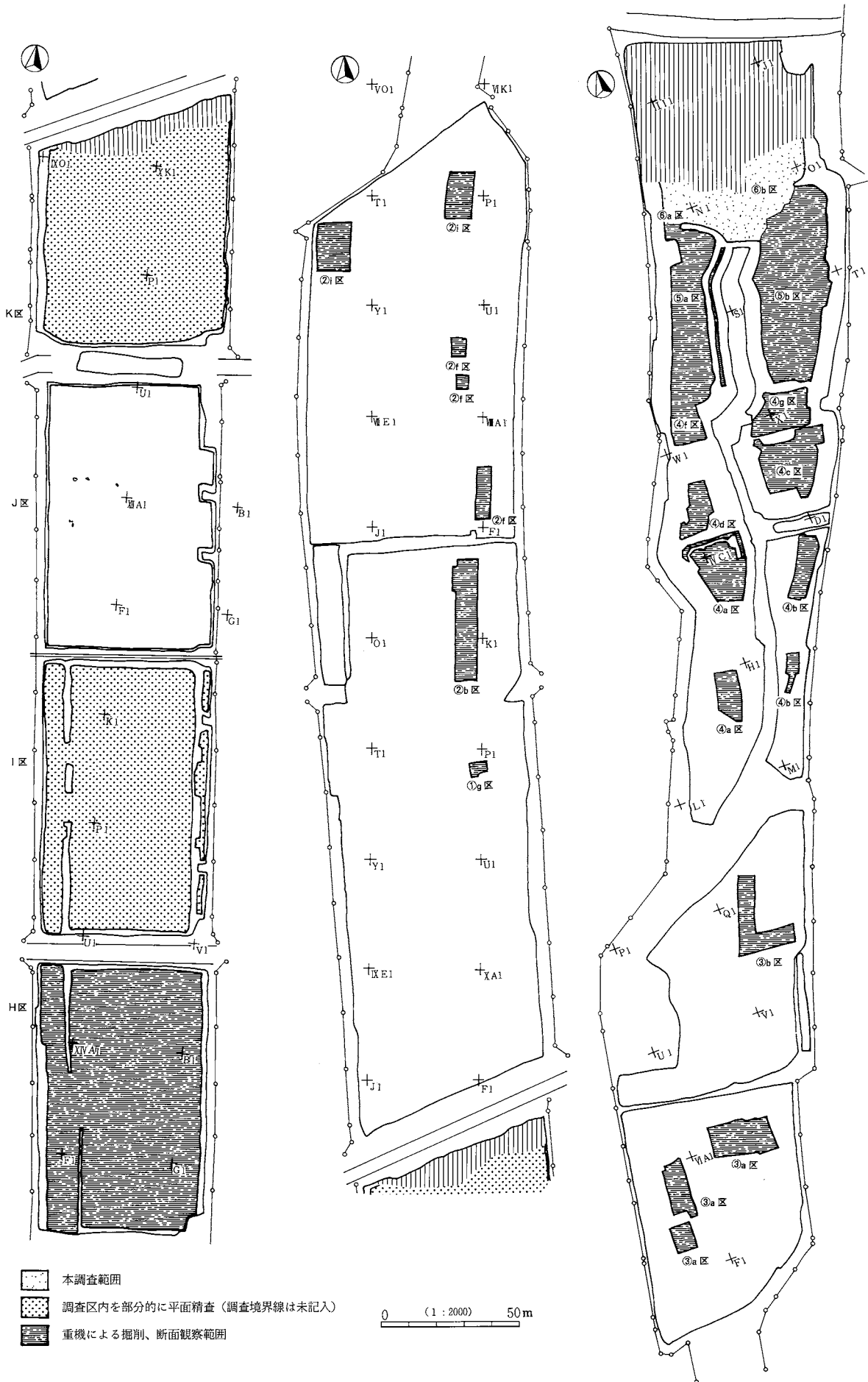


SX5502
 1. 暗褐色 (10YR3/3) しまり・粘性あり。炭化物30%

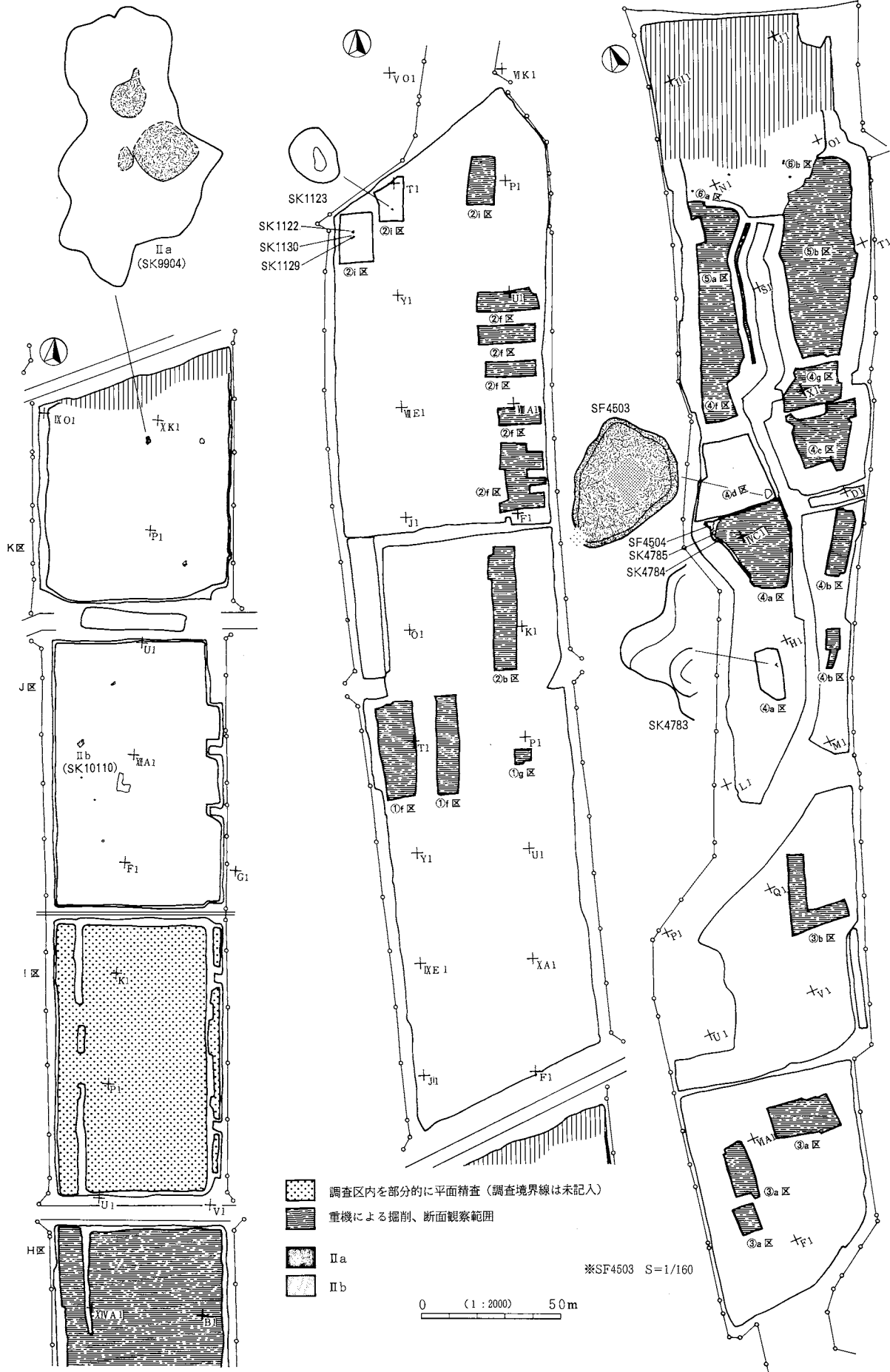
XII-2層検出石集中・不明遺構個別図 1 (屋代遺跡群⑤b区)



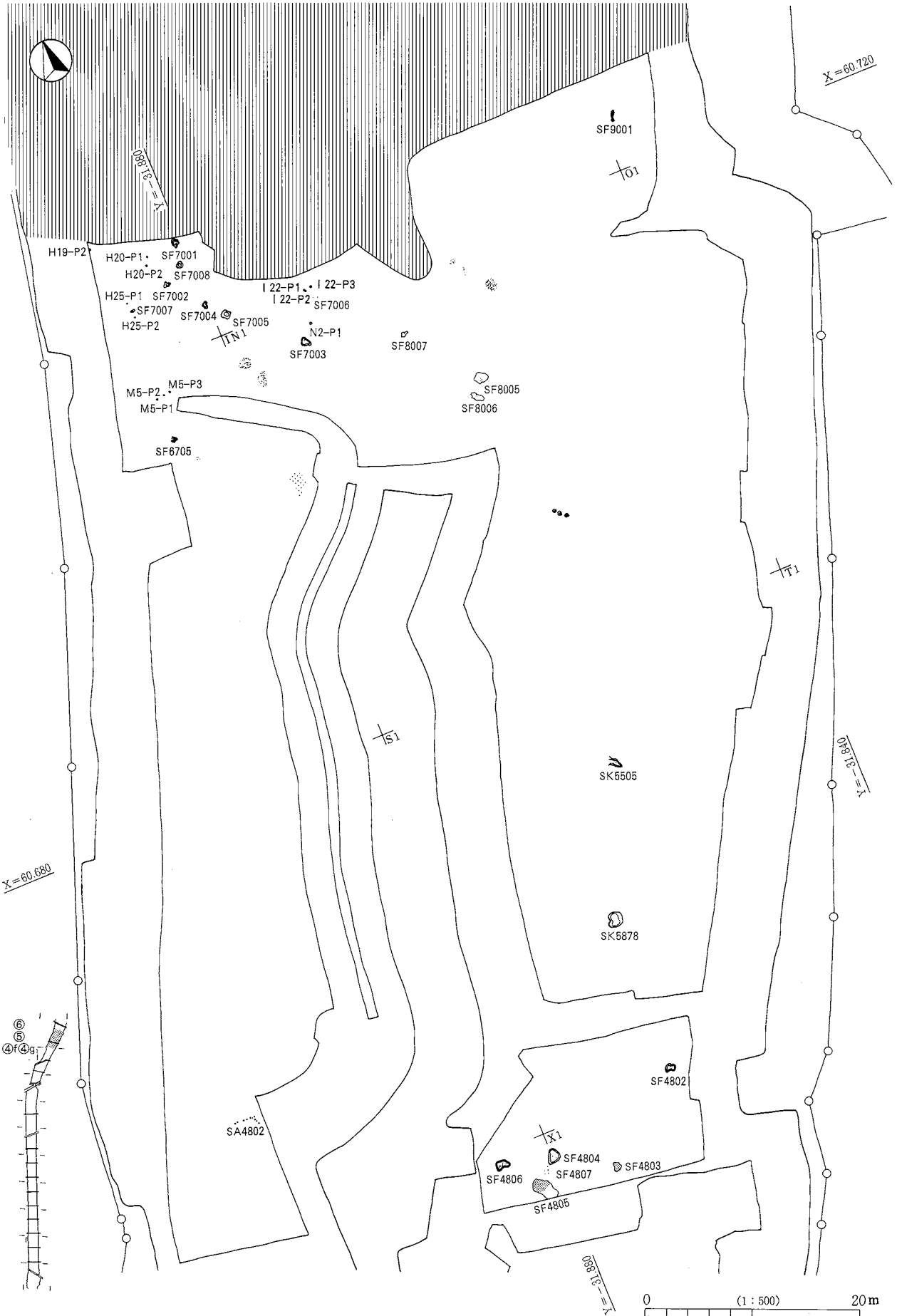
XII-1 層調査地区設定図 (更埴条里遺跡 I 区～屋代遺跡群⑥区)



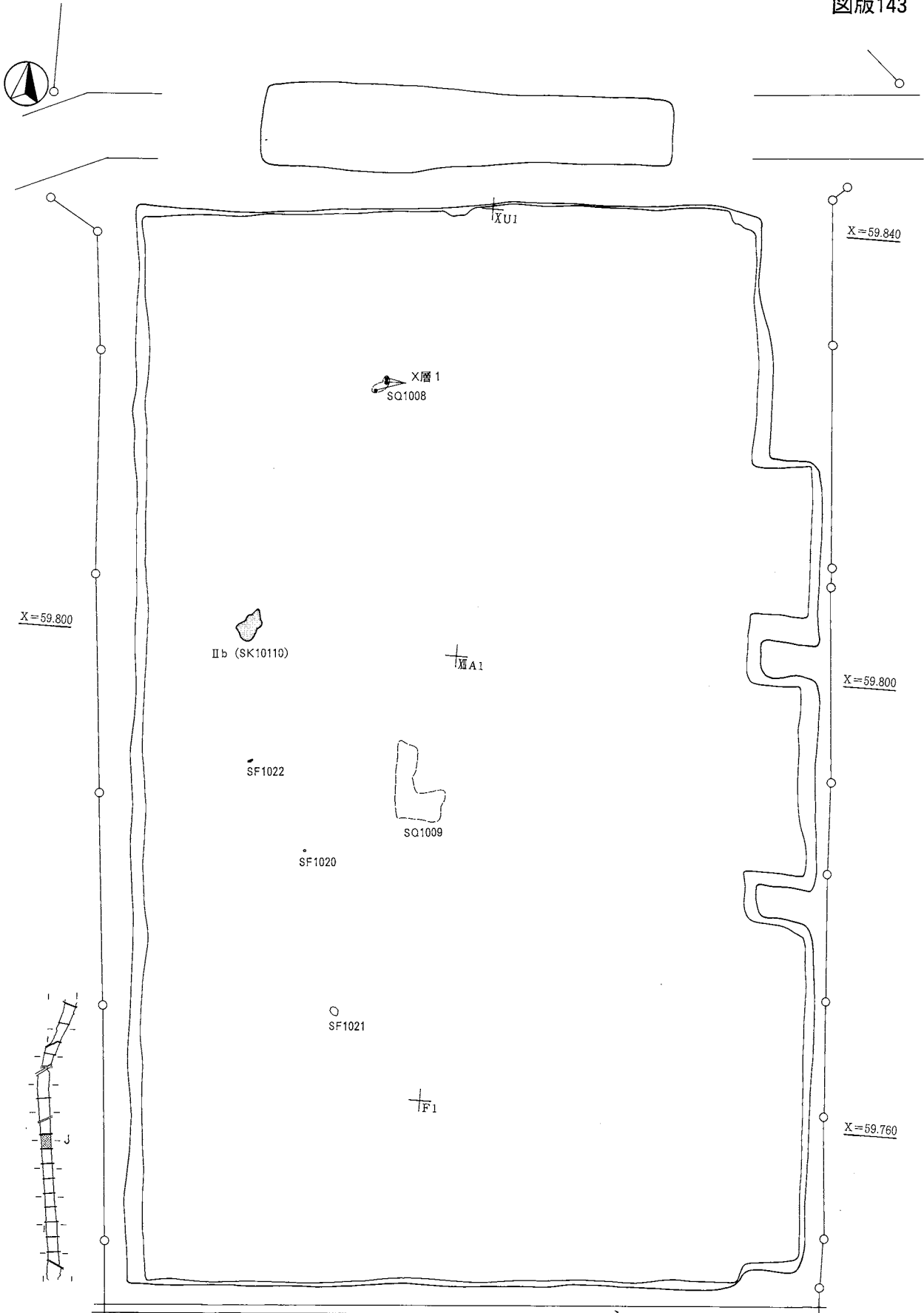
XI層調査地区設定図（更埴条里遺跡H区～屋代遺跡群⑥区）



X層調査地区設定図 (更埴条里遺跡H区～屋代遺跡群⑥区)



XII-1層検出遺構分布図 1 (屋代遺跡群④g~⑥区)



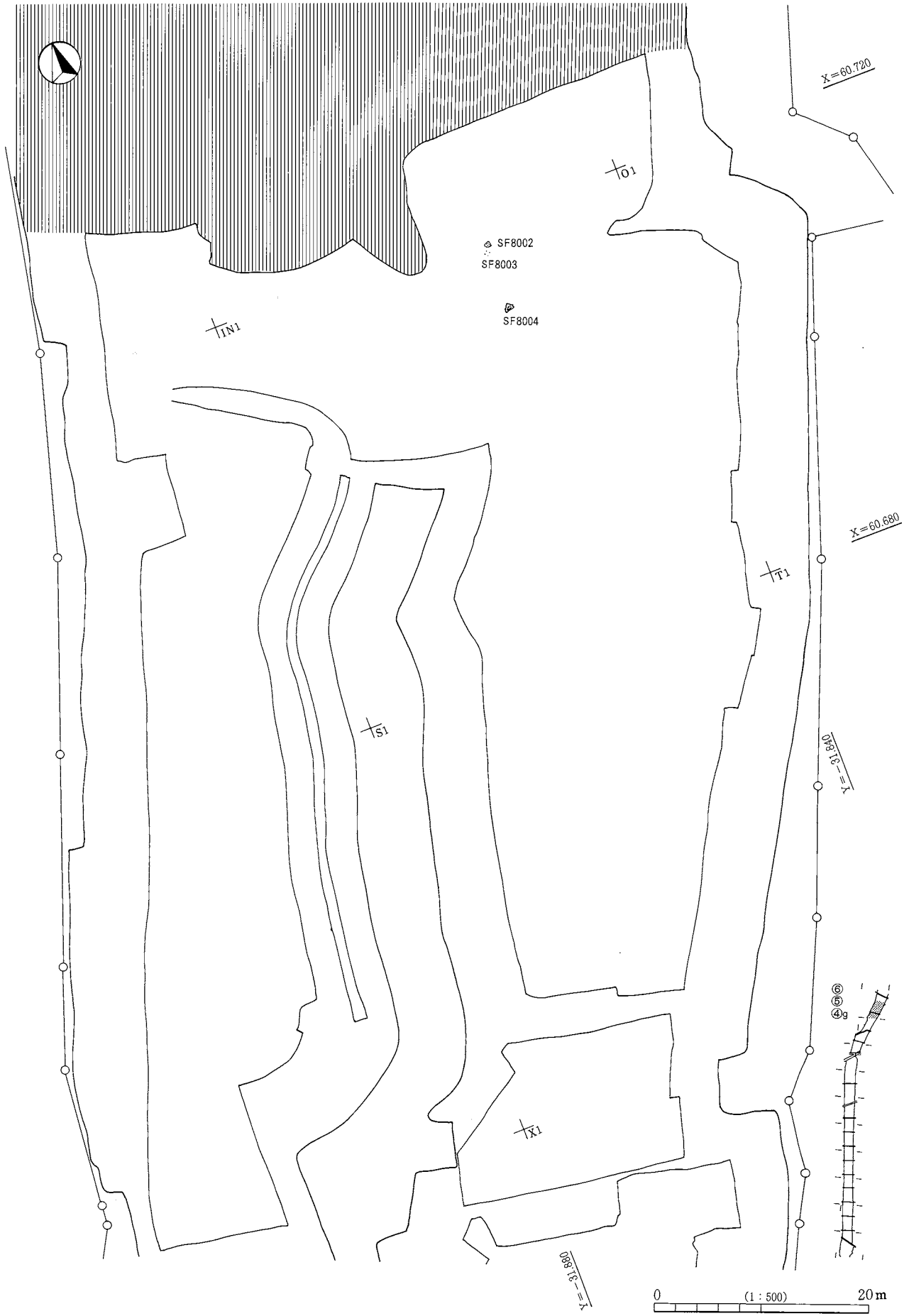
分布図凡例
 (以下図版183まで同様)

●	Ia~Ib	□	IIb
■	IIa	▨	II

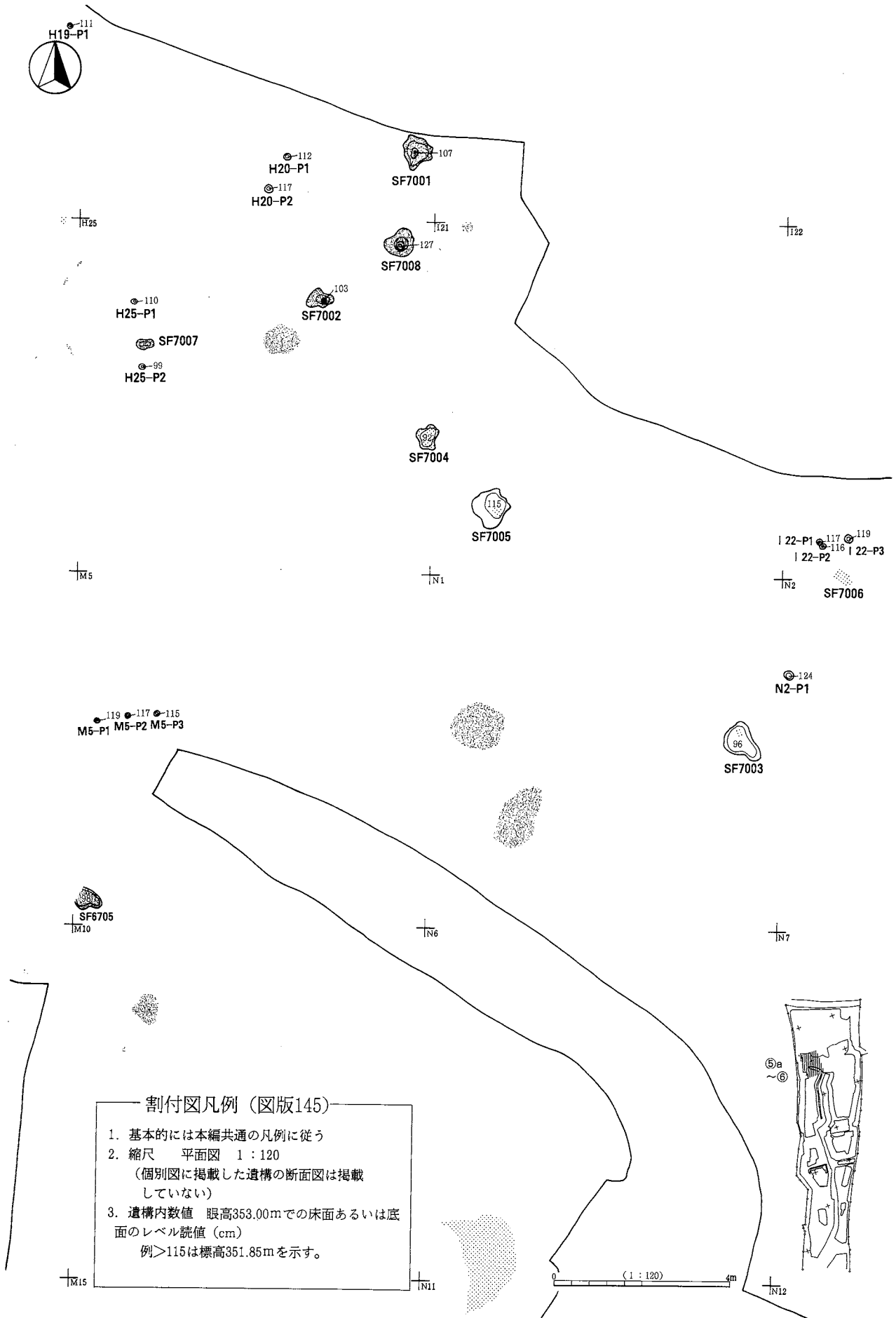
Y=-32.000

0 (1:500) 20m

X層検出遺構分布図 1 (更埴条里遺跡J区)

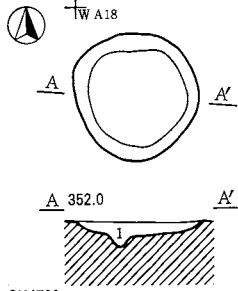


X層検出遺構分布图 2 (屋代遺跡群④g~⑥区)



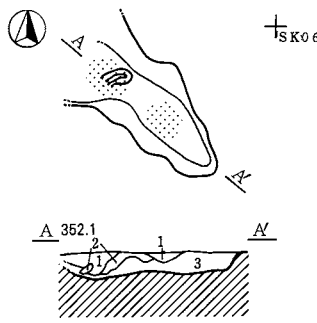
XII-1層集落遺構割付図 1 (屋代遺跡群⑤a~⑥a区)

XII-1層検出遺構・屋代遺跡群
土坑 (SK) SK4786



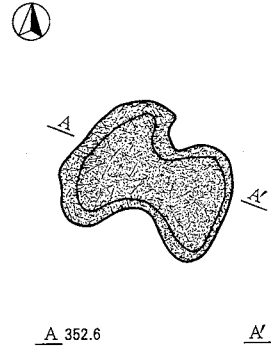
SK4786
1. 灰黄褐色～褐灰色 (10YR4/2)
XII-1a層で、微細な炭化物、
焼土粒含む

SK5505-2



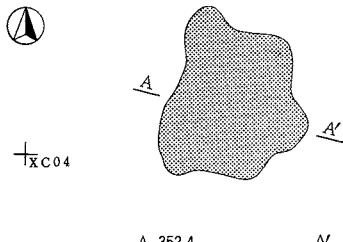
SK5505-2
1. 暗褐色 (10YR3/4) 粘性あり。炭・焼土多
2. 灰黄褐色 (10YR4/2) 粘土質ブロック
3. XII-1層土で、炭・焼土微量

焼土跡 (SF) SF4802



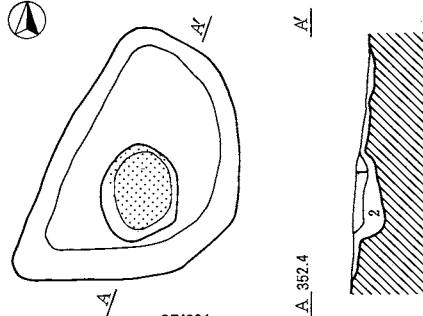
SF4802
1. 褐色 (10YR4/4) シルト。炭化物多く、焼
土粒含む

SF4803



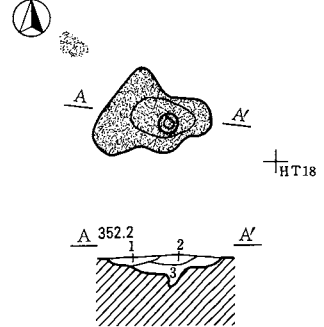
SF4803
1. 褐色 (10YR4/4)
～赤褐色シルト
地山が被熱している

SF4804



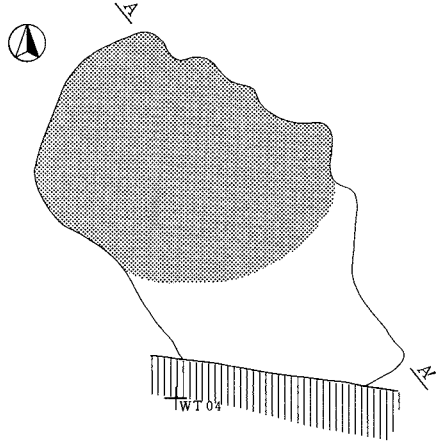
SF4804
1. 褐色 (10YR4/4) 粘性あり。焼土、炭
化物多い
2. 1層と同様。ただし、炭化物少なく、
焼土なし

SF7002



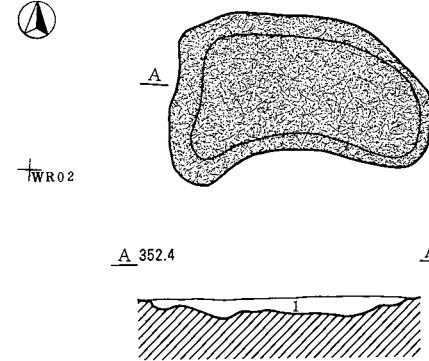
SF7002
1. 暗褐色 (10YR3/3) シルト。焼土、炭
化物粒混入
2. 赤褐色 (5YR4/6) 焼土、炭化物粒微量
3. 灰褐色 (10YR4/2) XII-1b層シルトに、
焼土・炭化物粒少量

SF4805



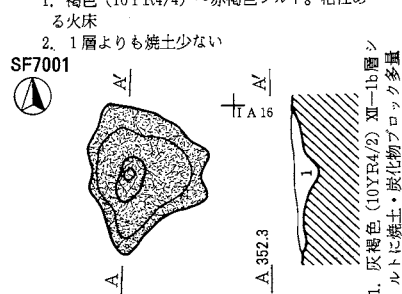
SF4805
1. 褐色 (10YR4/4) ～赤褐色シルト。粘性あ
る火床
2. 1層よりも焼土少ない

SF4806



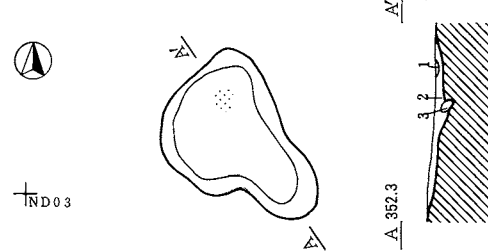
SF4806
1. 褐色 (10YR4/4) シル
ト、粘性あり。骨片、炭
化物粒を含む

SF7001




SF7001
1. 灰褐色 (10YR4/2) XII-1b層シ
ルトに焼土・炭化物多量

SF7003

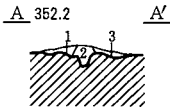
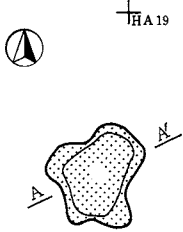


SF7003
1. 暗褐色 (5YR4/3)
2. 暗褐色 (10YR4/3) 1層より灰黒色。
炭化物粒は微量
3. 暗赤褐色 (5YR4/2) 焼土、炭化物粒
多量

XII-1～X層検出遺構個別図 1 (XII-1層屋代遺跡群④・g・⑤b・⑥a区土坑・焼土跡)



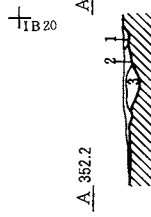
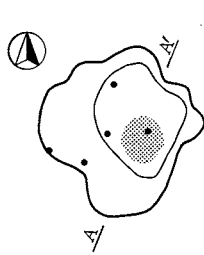
SF7004



SF7004

1. 暗赤褐色 (5YR4/3) 焼土主体。炭化物粒混入
2. 褐灰色 (10YR4/2) 炭化物粒微量
3. 褐灰色 (10YR4/2) 焼土粒多量、炭化物粒微量

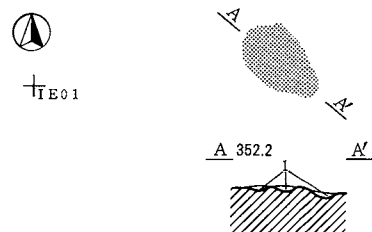
SF7005



SF7005

1. 暗赤褐色 (5YR4/3) アズキ色焼土と焼土粒多量
2. 褐灰色 (10YR4/2) XII-1層シルト主体。炭化物粒少量
3. 暗赤褐色 (5YR4/3) 1層に類似

SF7006

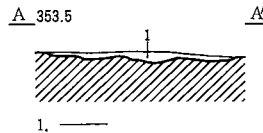
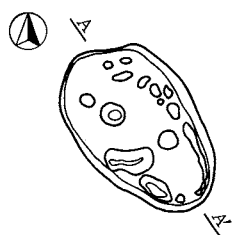


SF7006

1. 暗赤褐色 (5YR4/3) アズキ色焼土と焼土粒多量

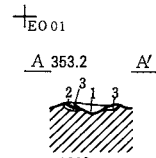
X I層検出遺構・更埴条里遺跡土坑 (SK)

SK1011



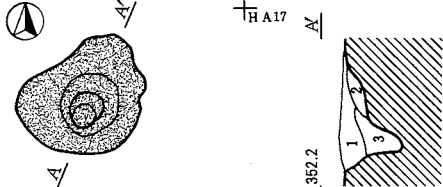
焼土跡 (SF)

SF1019



1. —
2. 火床
3. 被熱部分

SF7008

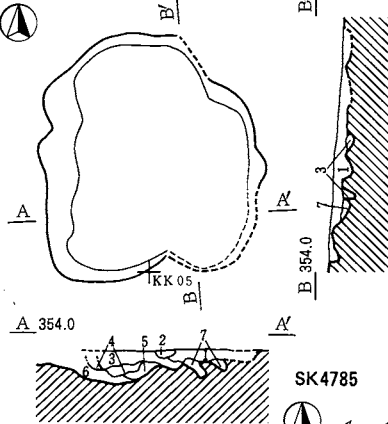


SF7008

1. 褐灰色 (10YR4/2) XII-1層に炭化物粒多量に混入。焼土は微量
2. にぶい黄褐色 (10YR4/3) 炭化物微量
3. 褐灰色 (10YR4/2) 1層に類似

X層検出遺構・更埴条里遺跡土坑 (SK)

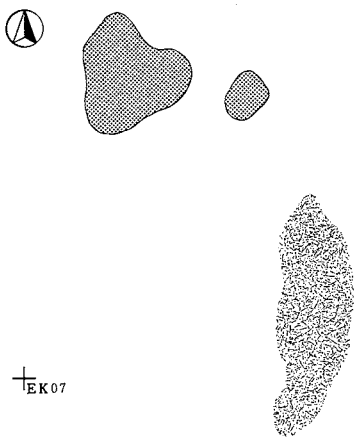
SK9905



SK9905

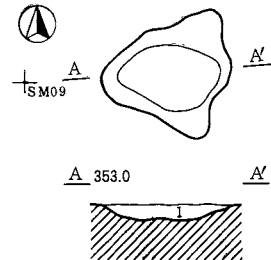
1. 淡黄色～にぶい黄褐色 (2.5Y8/3～10YR7/2) 粘土質シルト焼土ブロック含む
2. 淡黄色 (2.5Y8/3) 粘土質シルト
3. 灰黄褐色 (10YR6/2) 粘土質シルト。炭化物、焼土ブロック含む
4. 灰黄褐色 (10YR6/2) 粒土質シルト。焼土ブロック多い
5. 灰黄褐色 (10YR6/2) 焼土ブロック、炭化物含む
6. にぶい黄褐色 (10YR7/2) シルト
7. —

SF1024



屋代遺跡群土坑 (SK)

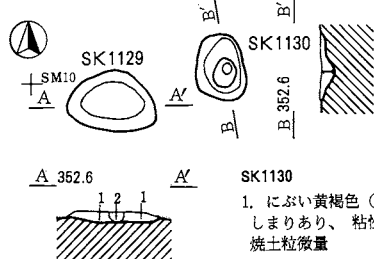
SK1122



SK1122

1. 褐色 (10YR4/4) 粘性弱、しまりあり。炭化物、焼土粒を微量含む

SK1129・SK1130



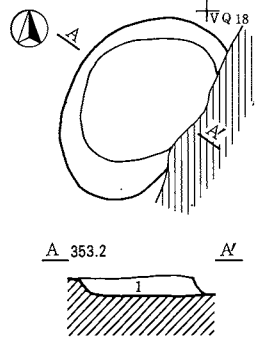
SK1129

1. 焼土ブロック
2. にぶい黄褐色 (10YR4/3) しまりあり、粘性弱。炭化物、焼土を少量含む

SK1130

1. にぶい黄褐色 (10YR4/3) しまりあり、粘性弱。炭化物、焼土粒微量

SK4785



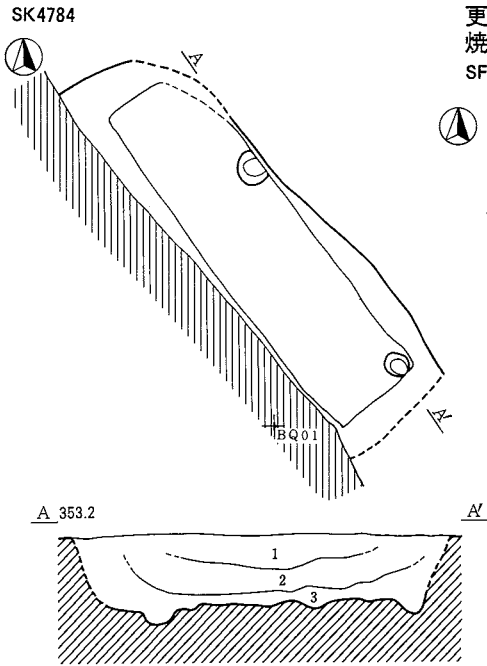
SK4785

1. 褐色 (10YR4/4) シルト。炭化物、焼土粒を少量含む

0 SF (1:40) 1m

0 SK (1:60) 2m

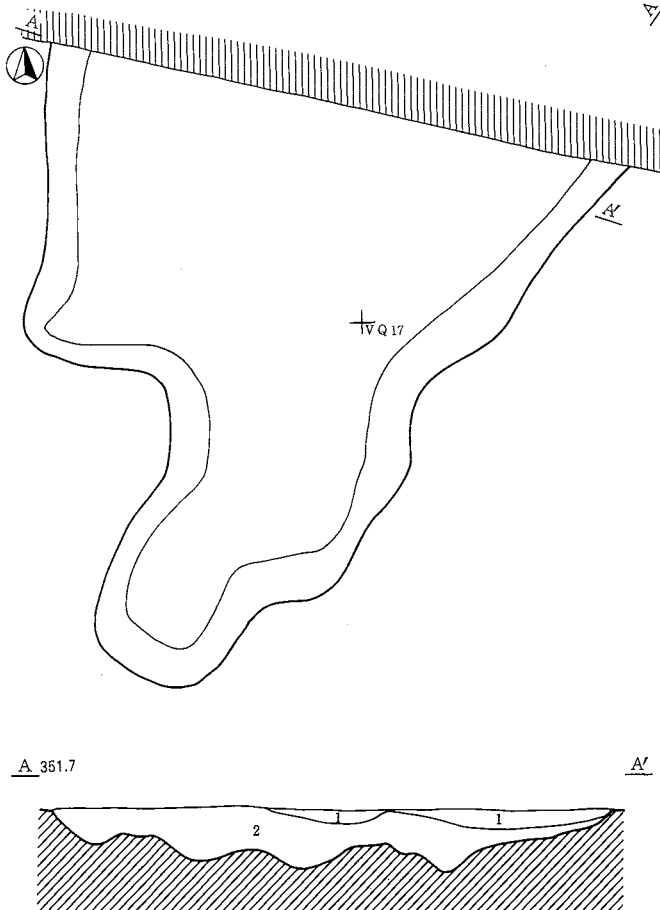
XII-1層～X層検出遺構個別図 2 (XII-1層屋代遺跡群②a区焼土跡、XI層更埴条里遺跡J区土坑・焼土跡、X層更埴条里遺跡K区・屋代遺跡群②i・④d区土坑)



屋代遺跡群
焼土跡 (SF)
SF4504

SK4784

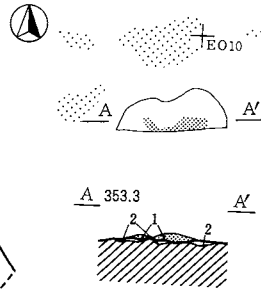
1. 褐色 (10YR4/4) 炭化物少量含む
2. 1層よりやや暗い。炭化物多い
3. 1、2層より砂質強い。炭化物少量



SF4504

1. 褐色 (10YR4/4) ~ 暗褐色。シルト、焼土ブロック多量
2. 1層と類似、炭化物、焼土粒少量

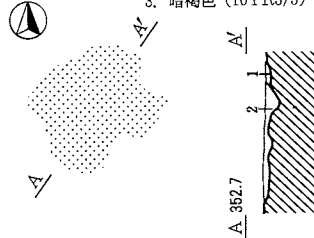
更埴条里遺跡
焼土跡 (SF)
SF1020



SF1020

1. 褐色 (7.5YR4/3) 炭化物含む。火床
2. 黒褐色 (10YR2/2) 被熱部分

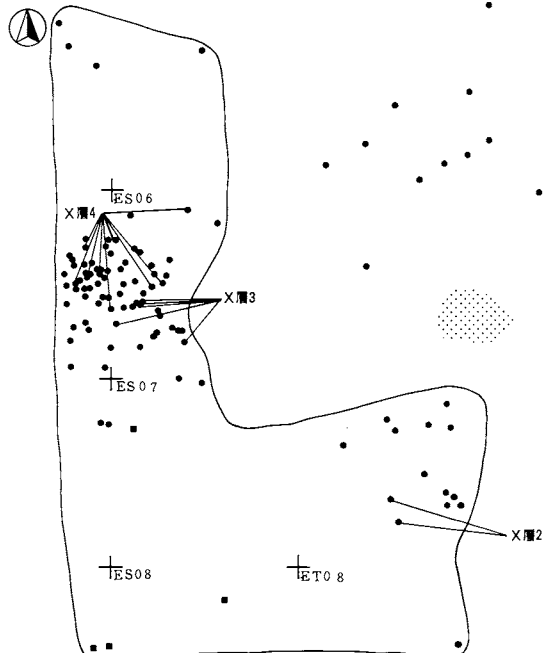
SF8003



SF8003

1. 赤褐色 (5YR4/6) 焼土
2. 灰黄褐色 (10YR4/2) 焼土、炭少量

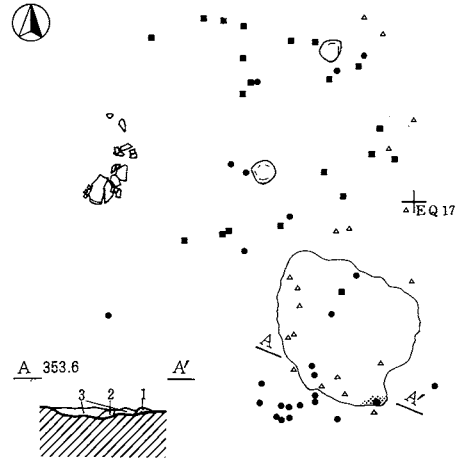
更埴条里遺跡
遺物集中地点 (SQ)
SQ1009



0 SF (1:40) 1m

0 SK (1:60) 2m

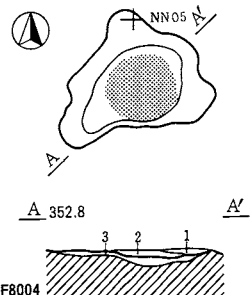
SF1021



SF1021

1. 暗赤褐色 (5YR3/3) 細粒砂、火床
2. 黒褐色 (7.5YR2/2) 被熱
3. 暗褐色 (10YR3/3)


SF8004



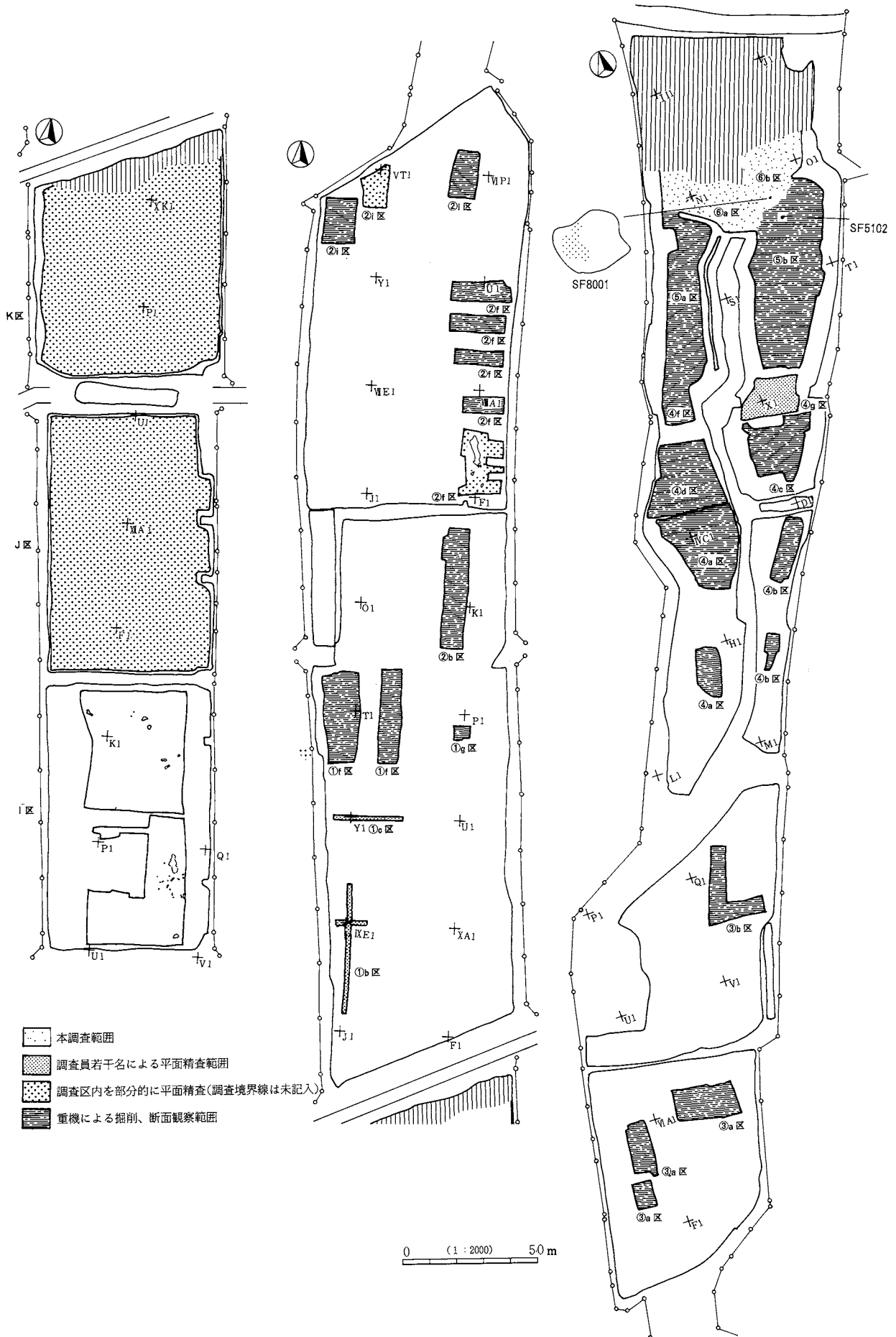
SF8004

1. 灰黄褐色 (10YR4/2) 焼土、炭化物少量
2. 赤褐色 (5YR4/6) 火床
3. 灰黄褐色 (10YR4/2) 焼土、炭化物微量

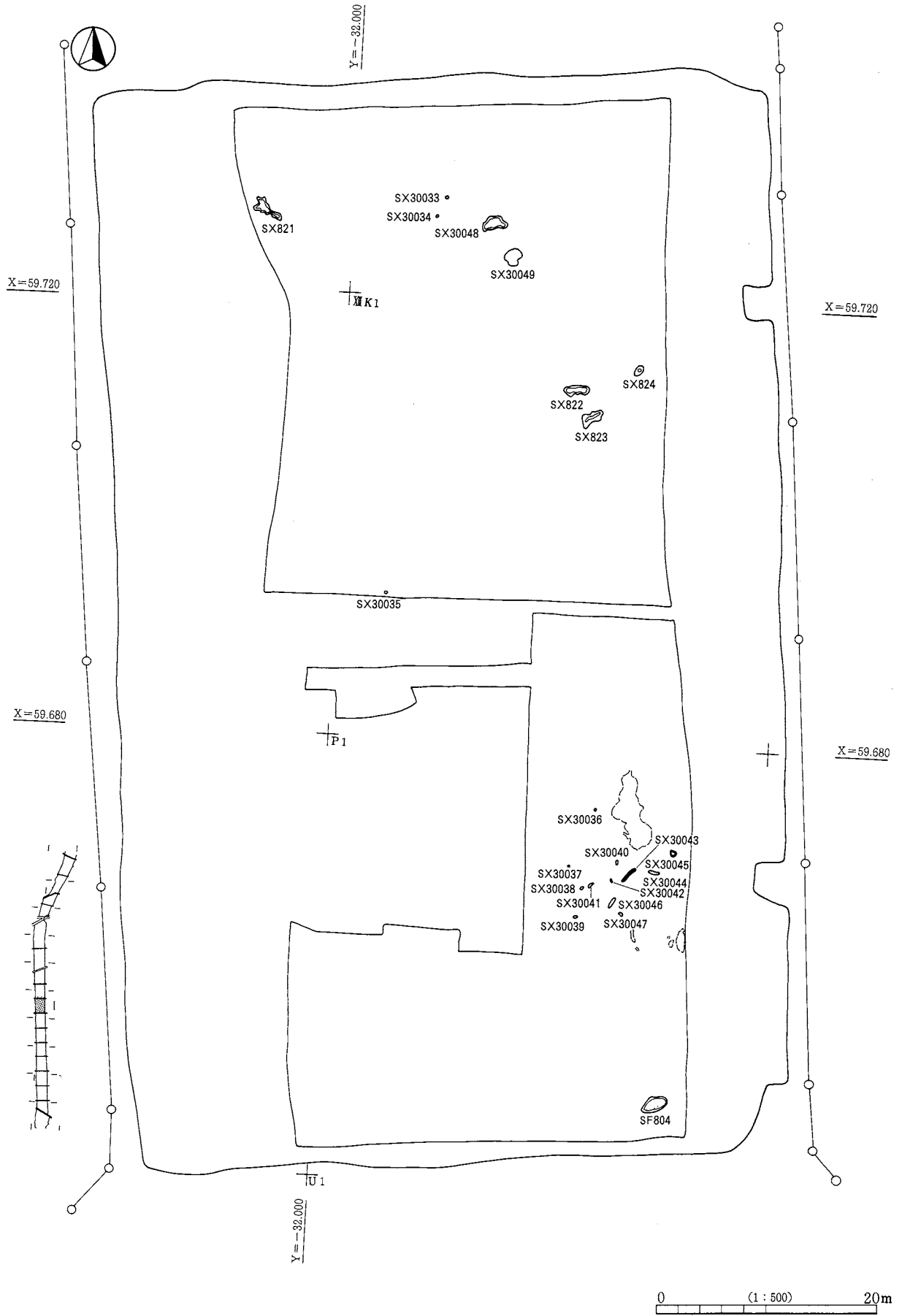
SQ904



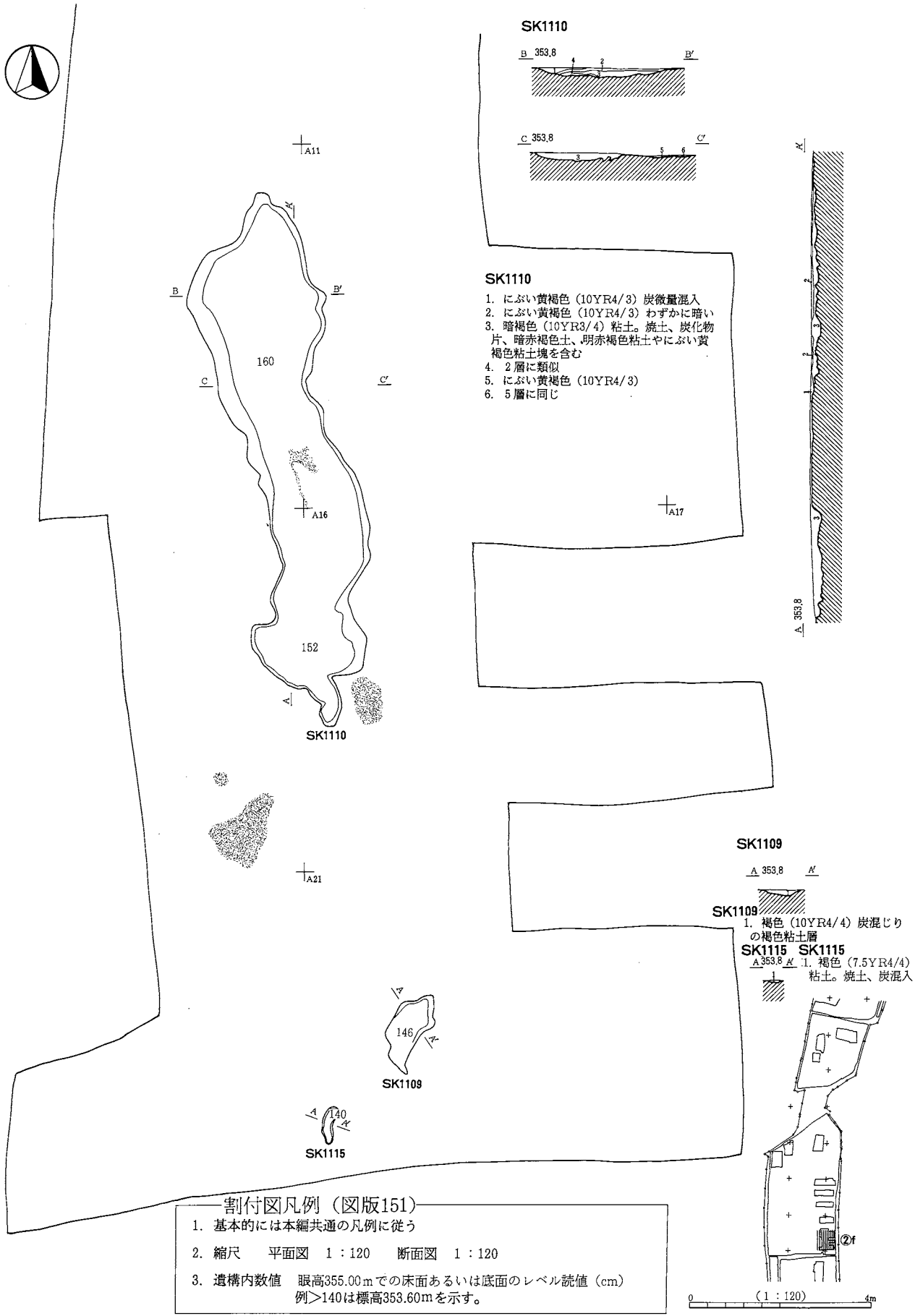
XII-1 ~ X層検出遺構個別図 3 (X層屋代遺跡群④d区土坑、更埴条里遺跡J区・屋代遺跡群④f・⑥b区焼土跡、更埴条里遺跡J・K区遺物集中)



IX層調査地区設定図 (更埴条里遺跡I区~屋代遺跡群⑥区)

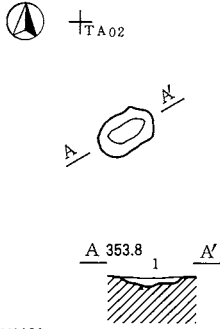


IX層検出遺構分布図 1 (更埴条里遺跡 I 区)



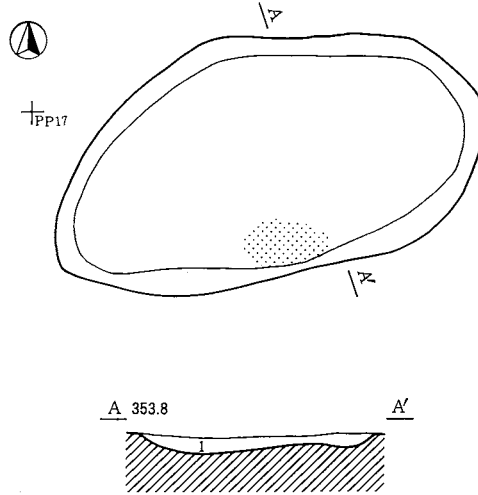
IX層集落遺構割付図 1 (屋代遺跡群②f区)

IX層検出遺構 屋代遺跡群
土坑 (SK)
SK1121



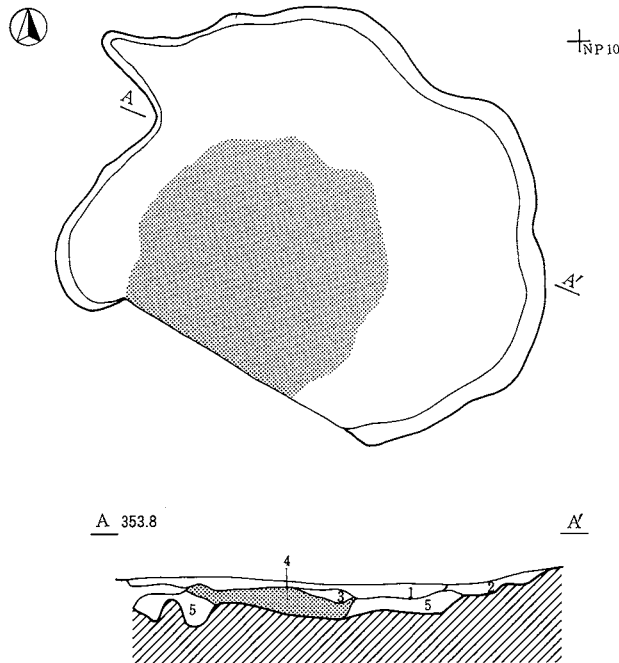
SK1121
1. 灰黄褐色 (10YR4/2) 粒子細かく、粘性弱い。
炭化物少量含む

更埴条里遺跡
焼土跡 (SF)
SF804

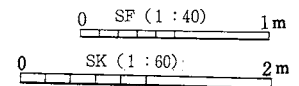


SF804
1. 炭化物、焼土ブロック 5mm程度の骨片

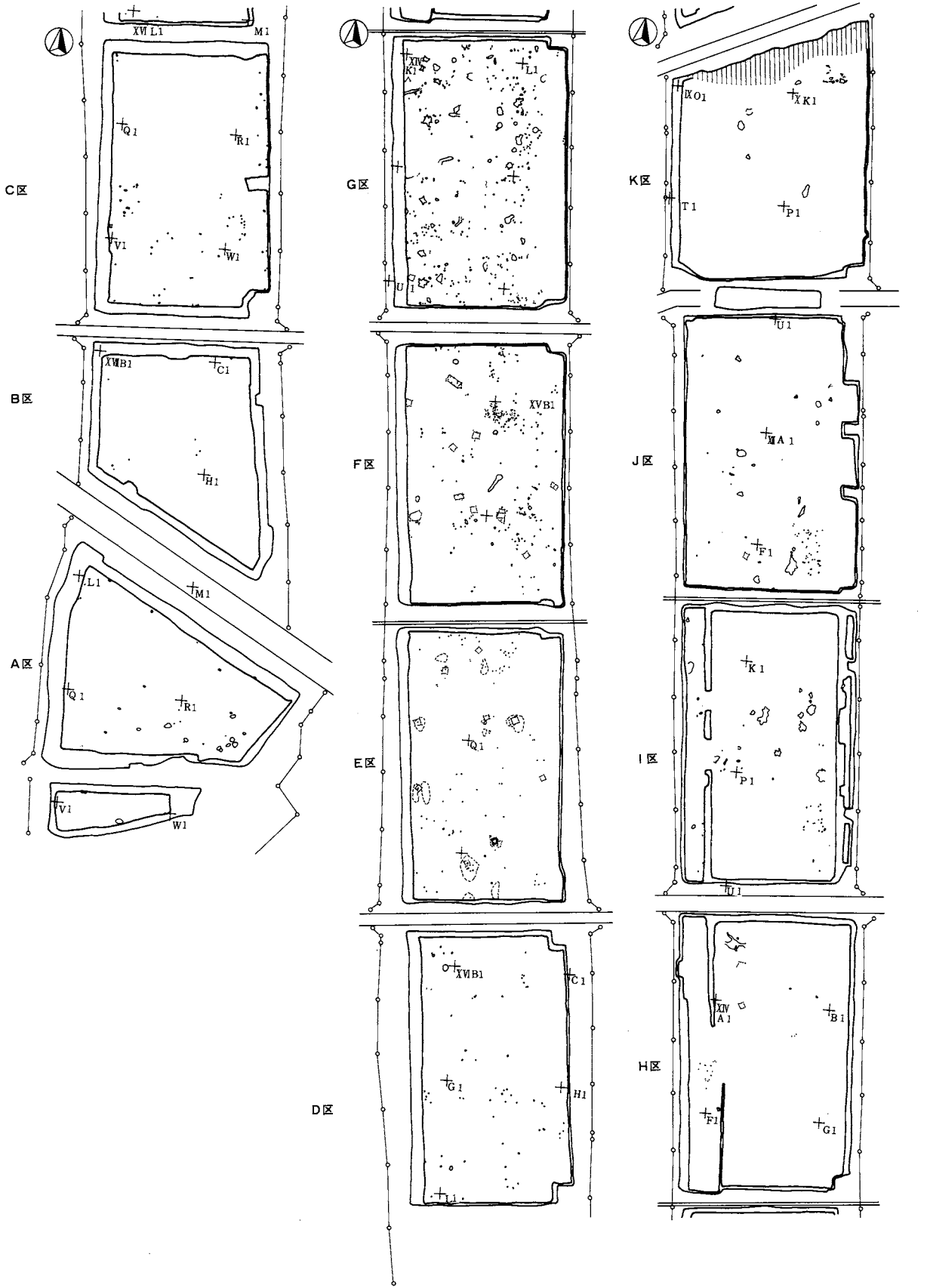
屋代遺跡群
焼土跡 (SF)
SF5102



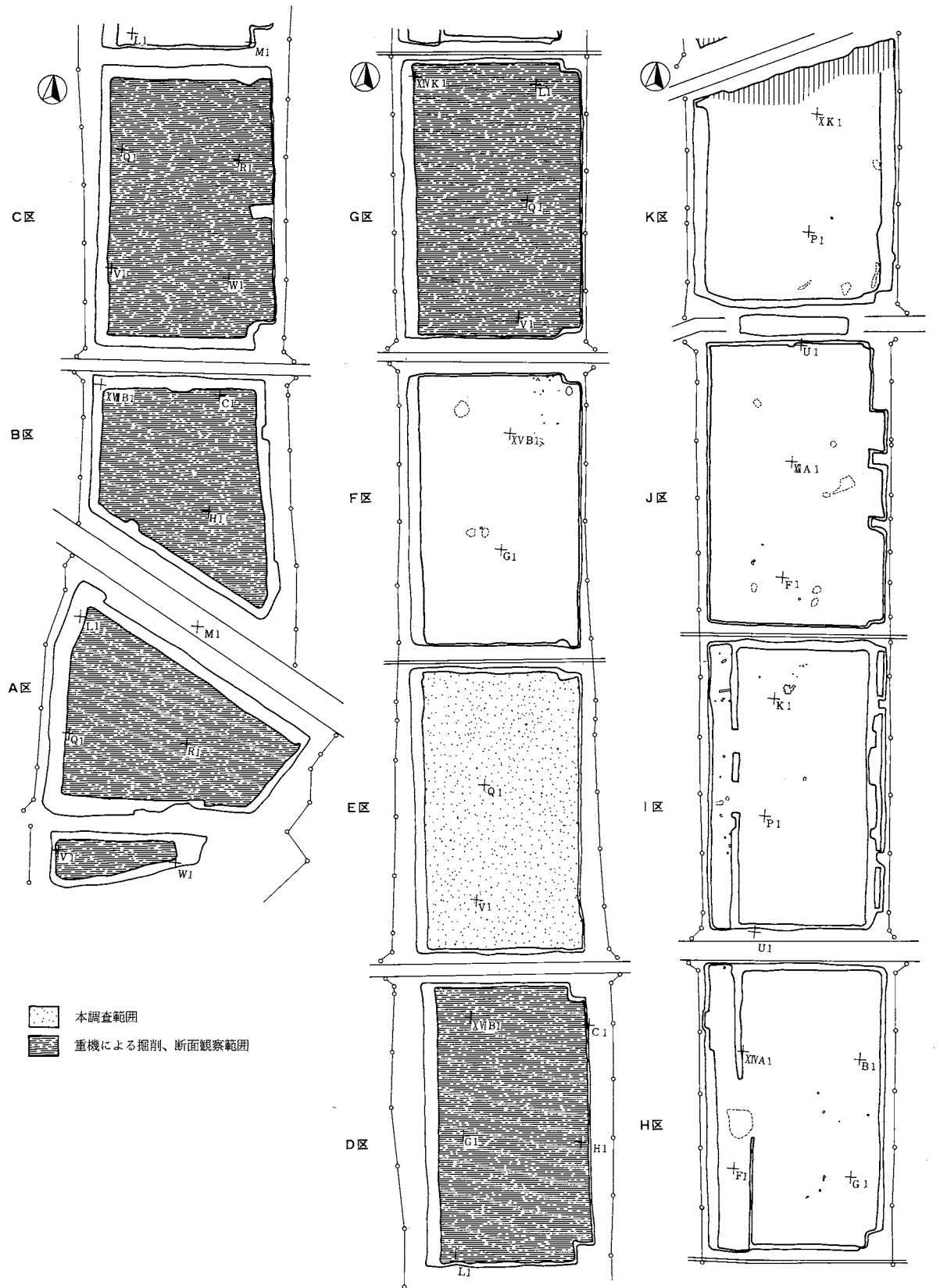
SF5102
1. 暗褐色 (10YR3/3) 粘質土。中央上部に炭が多量に混入
2. IX層中に炭ブロックが混入する
3. 暗褐色 (10YR3/3) 粘質土に焼土・灰が混入。しまり弱い
4. IX層の焼土化した火床
5. IX層土に焼土・炭ブロック多量に混入



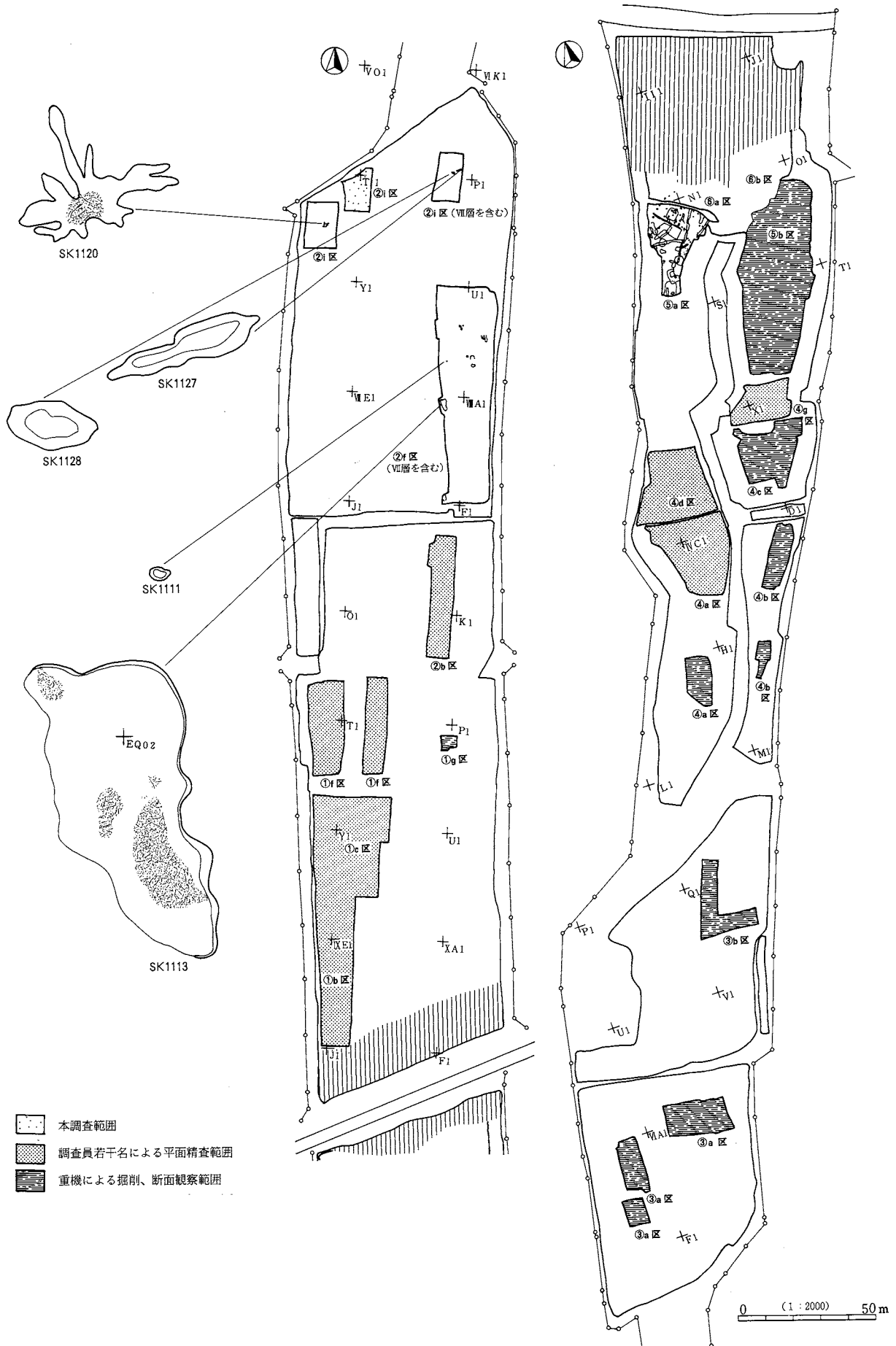
IX層検出遺構個別図 1 (更埴条里遺跡 I 区焼土跡、屋代遺跡群② i・⑤ b 区土坑・焼土跡)



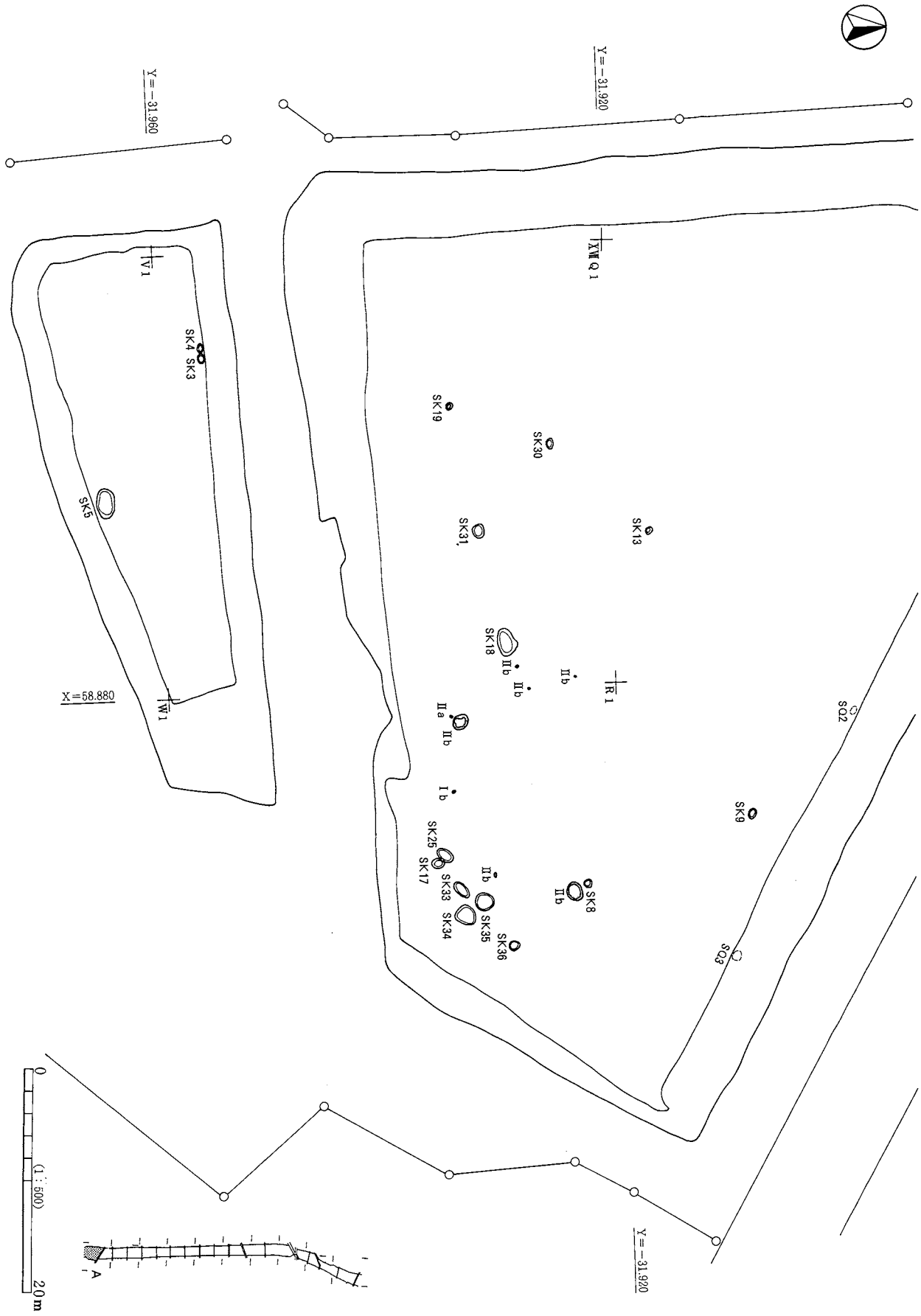
IX層上面調査地区設定図 (更埴条里遺跡A~K区)



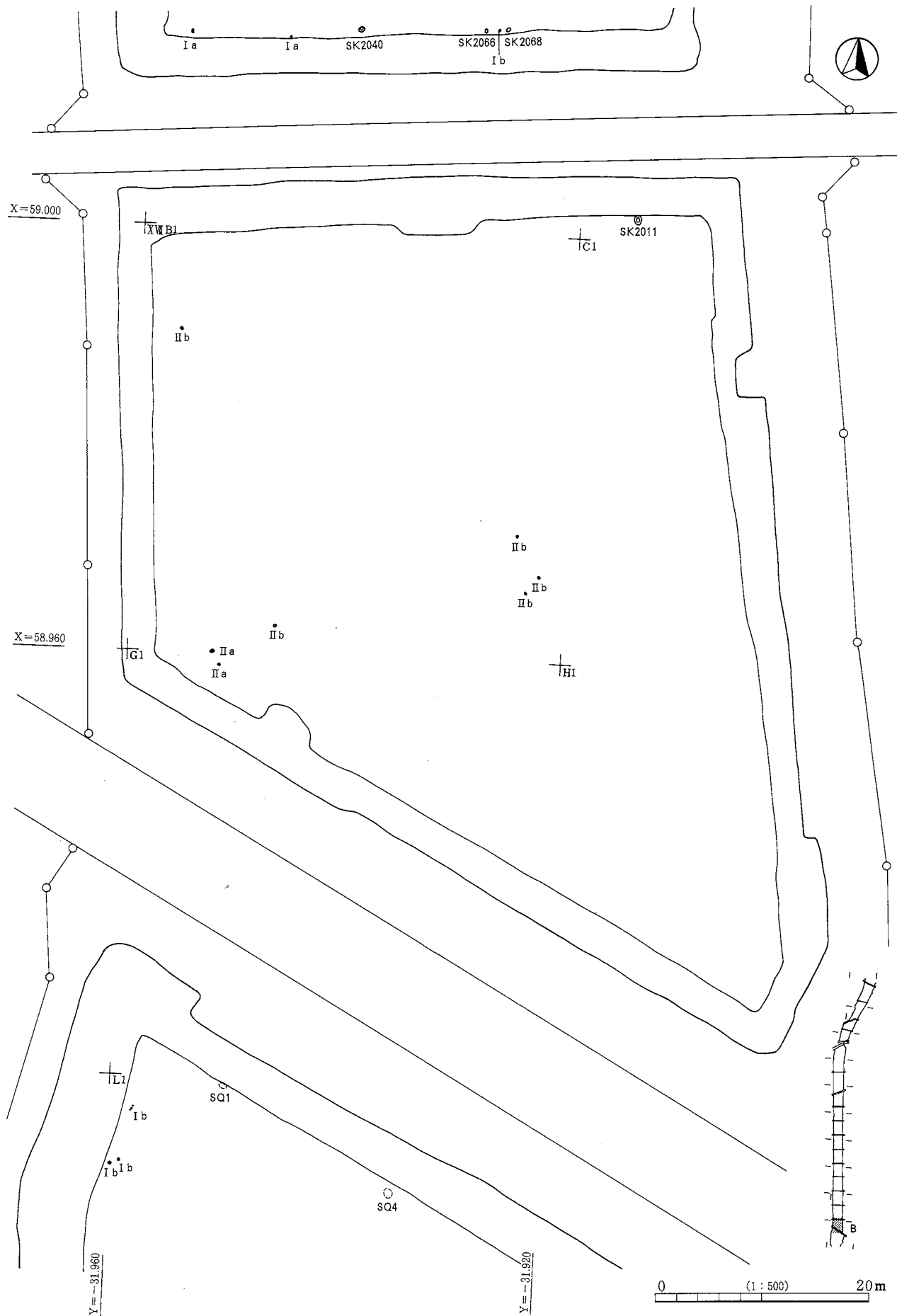
Ⅷ層調査地区設定図 1 (更埴条里遺跡A~K区)



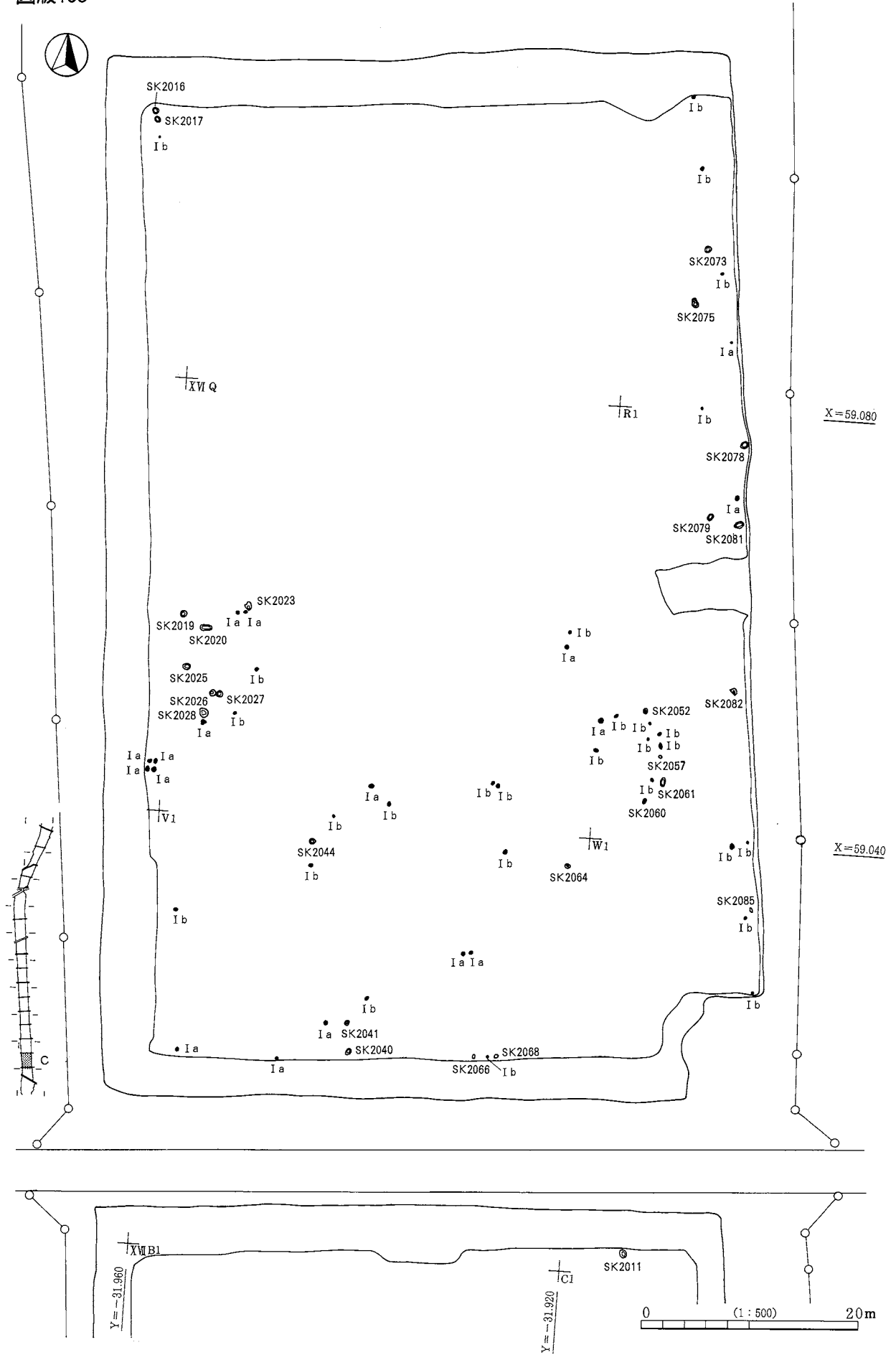
Ⅶ層調査地区設定図 2 (屋代遺跡群①～⑥区) (Ⅶ層を含む)



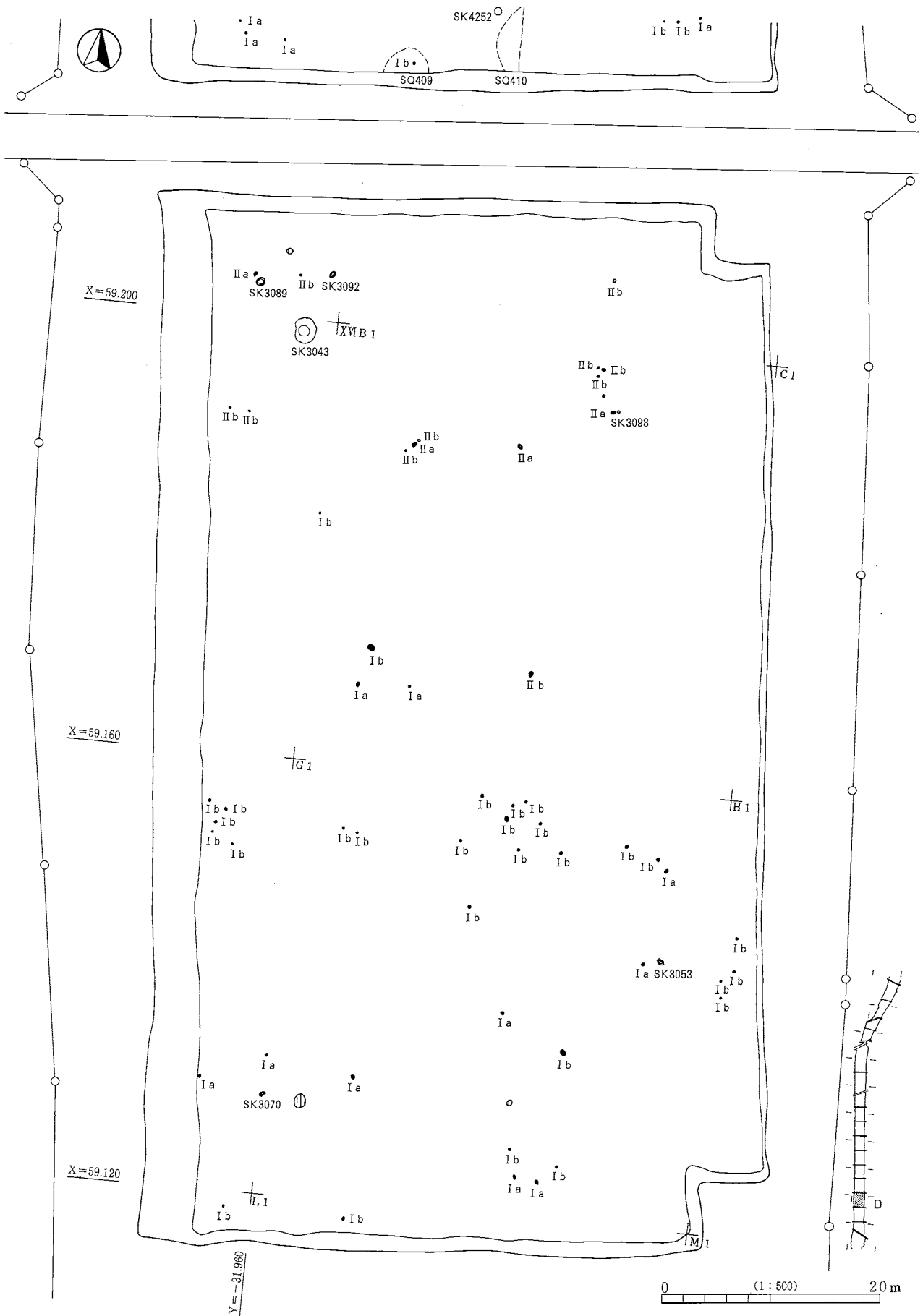
IX層上面檢出遺構分布圖 1 (更埤条里遺跡A区)



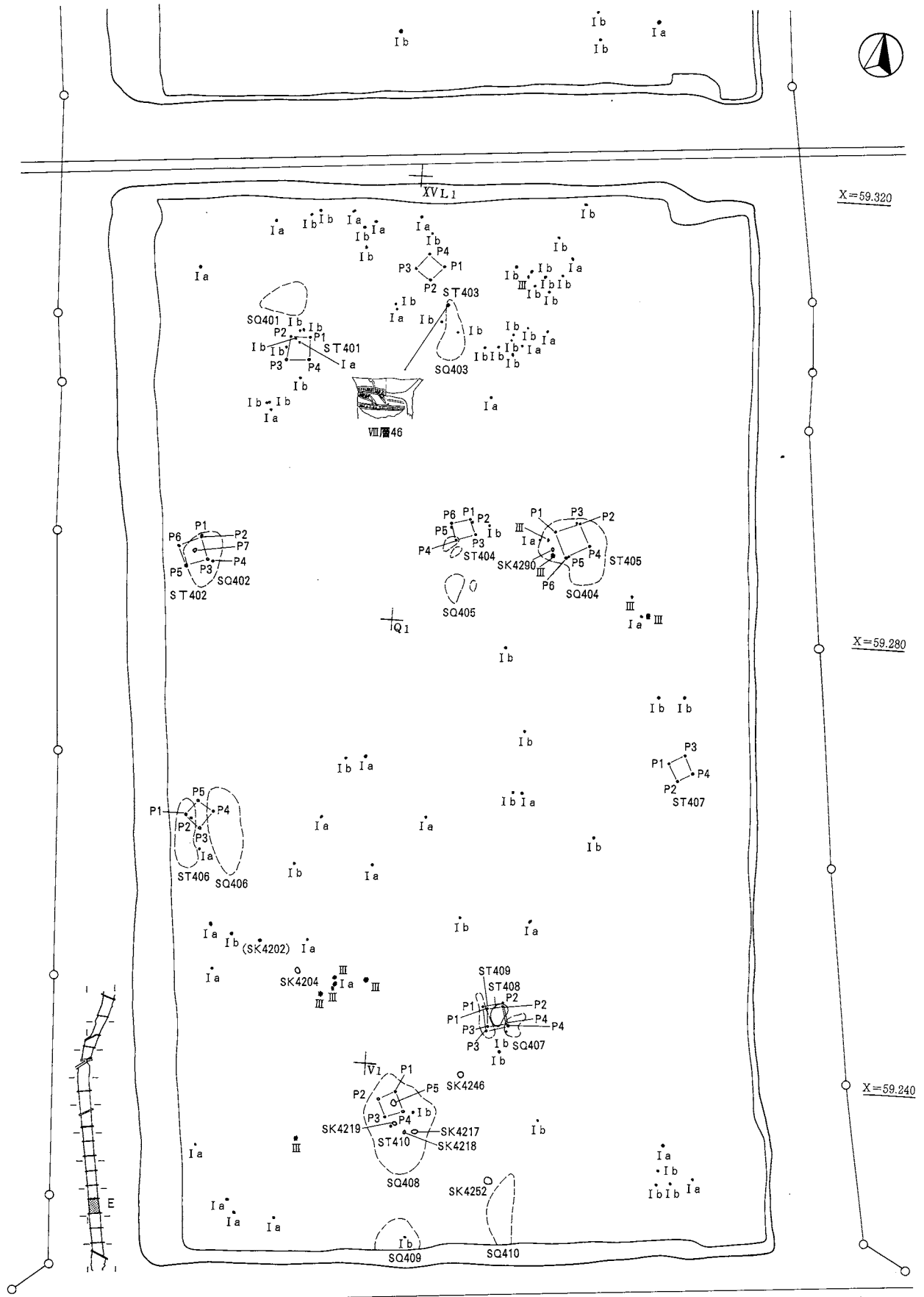
IX層上面検出遺構分布図 2 (更埴条里遺跡A~B区)



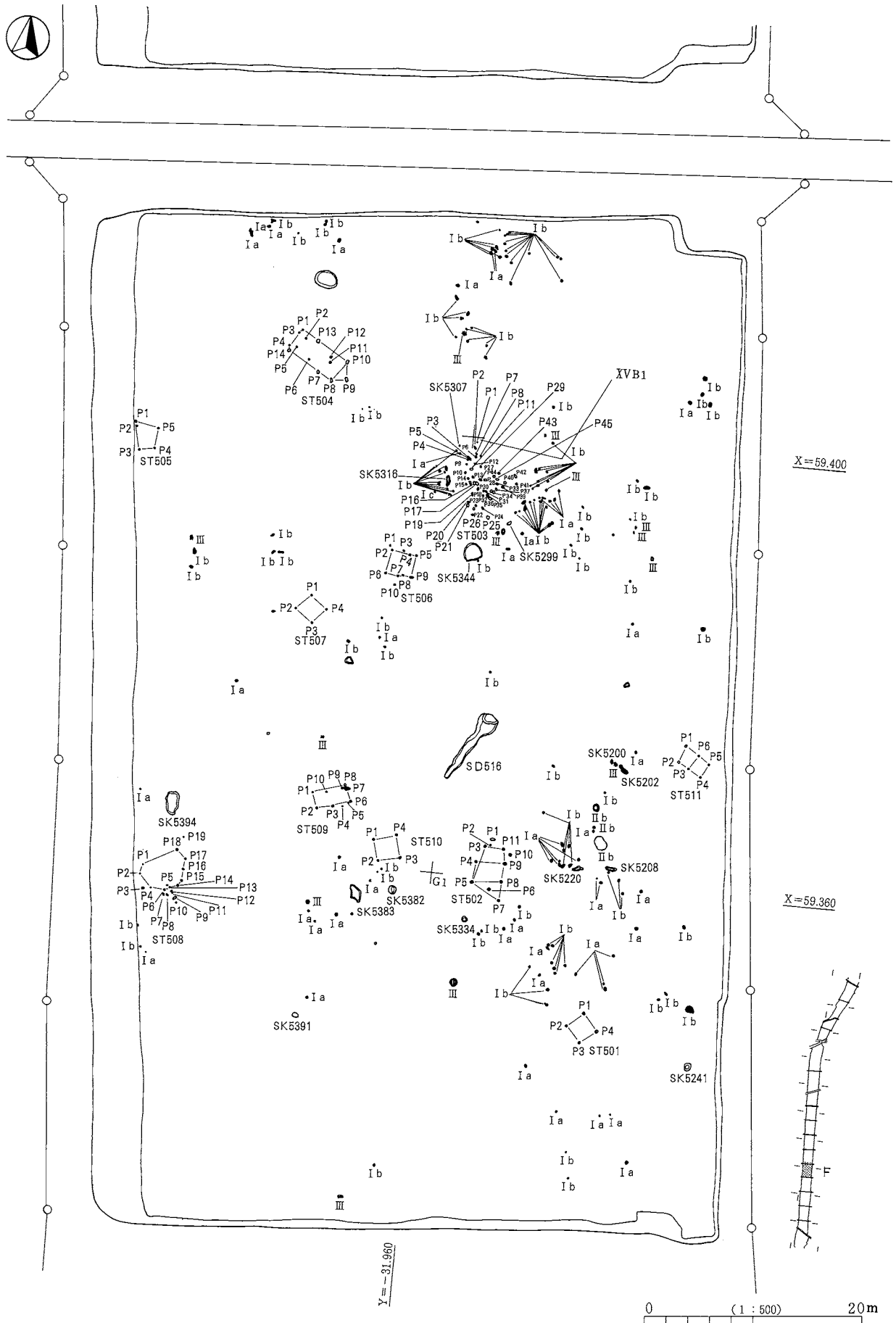
IX層上面検出遺構分布図 3 (更埴条里遺跡C区)



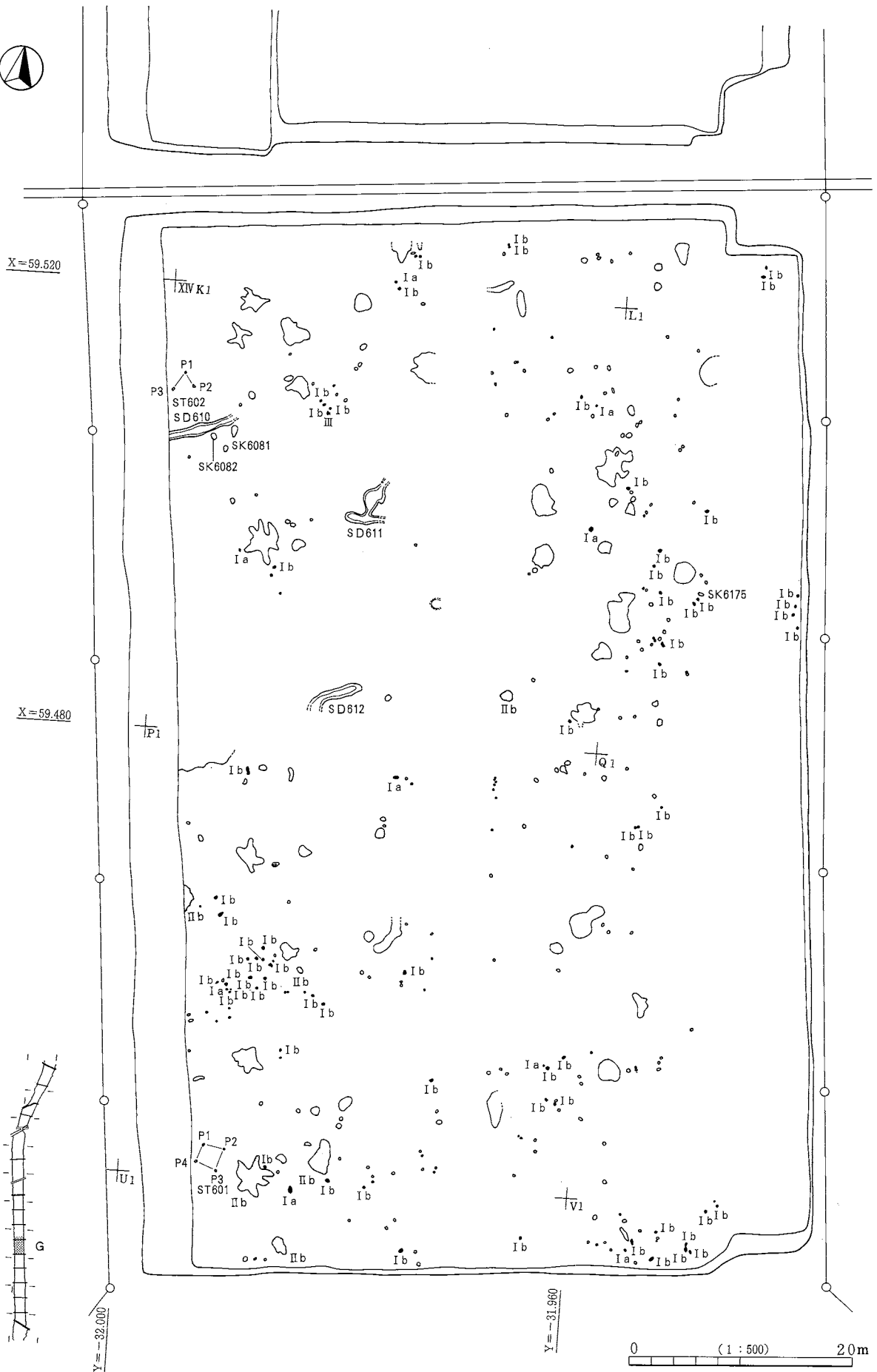
IX層上面検出遺構分布图 4 (更埴条里遺跡D区)



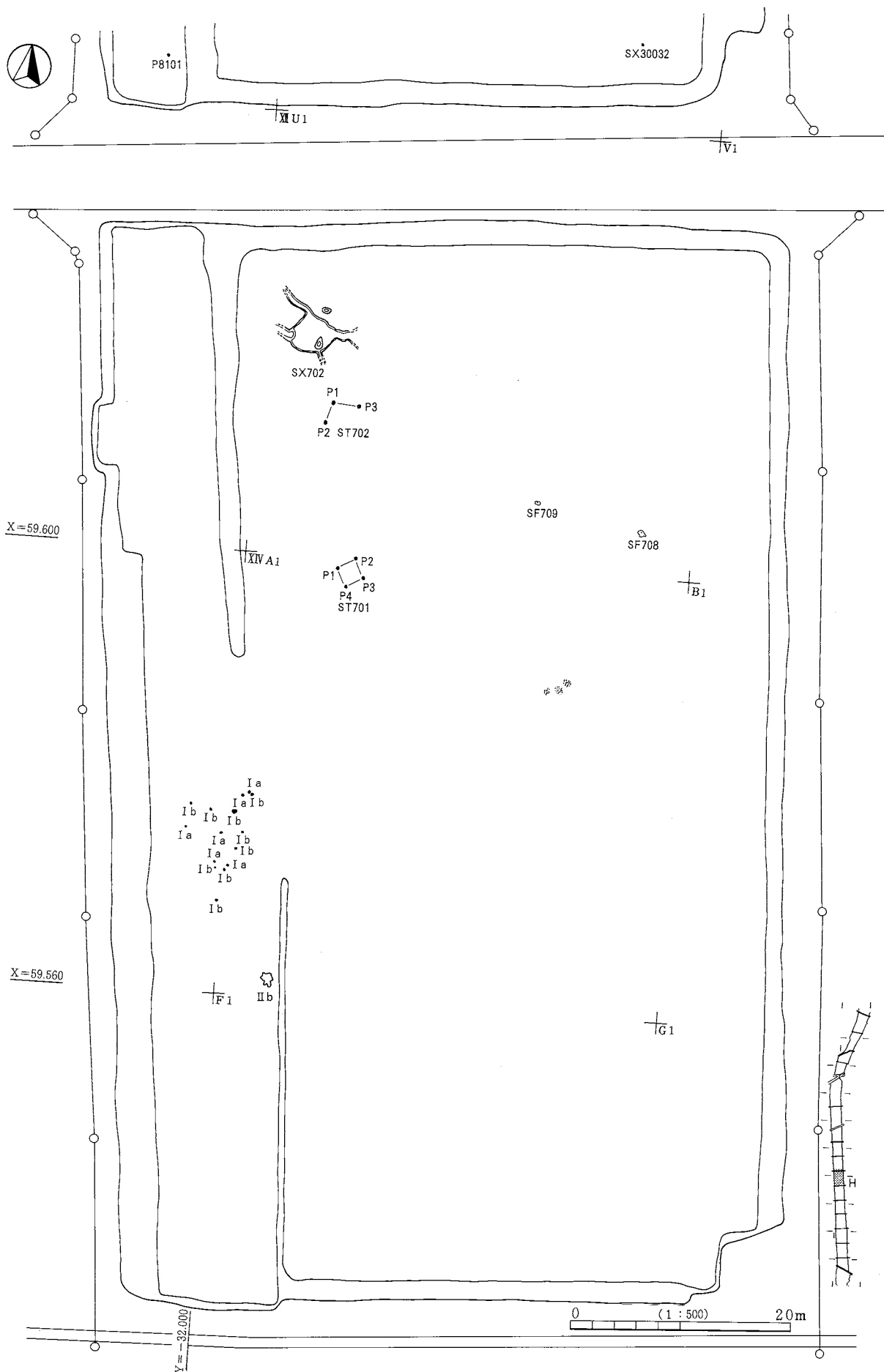
IX層上面検出遺構分布図 5 (更埴条里遺跡E区)



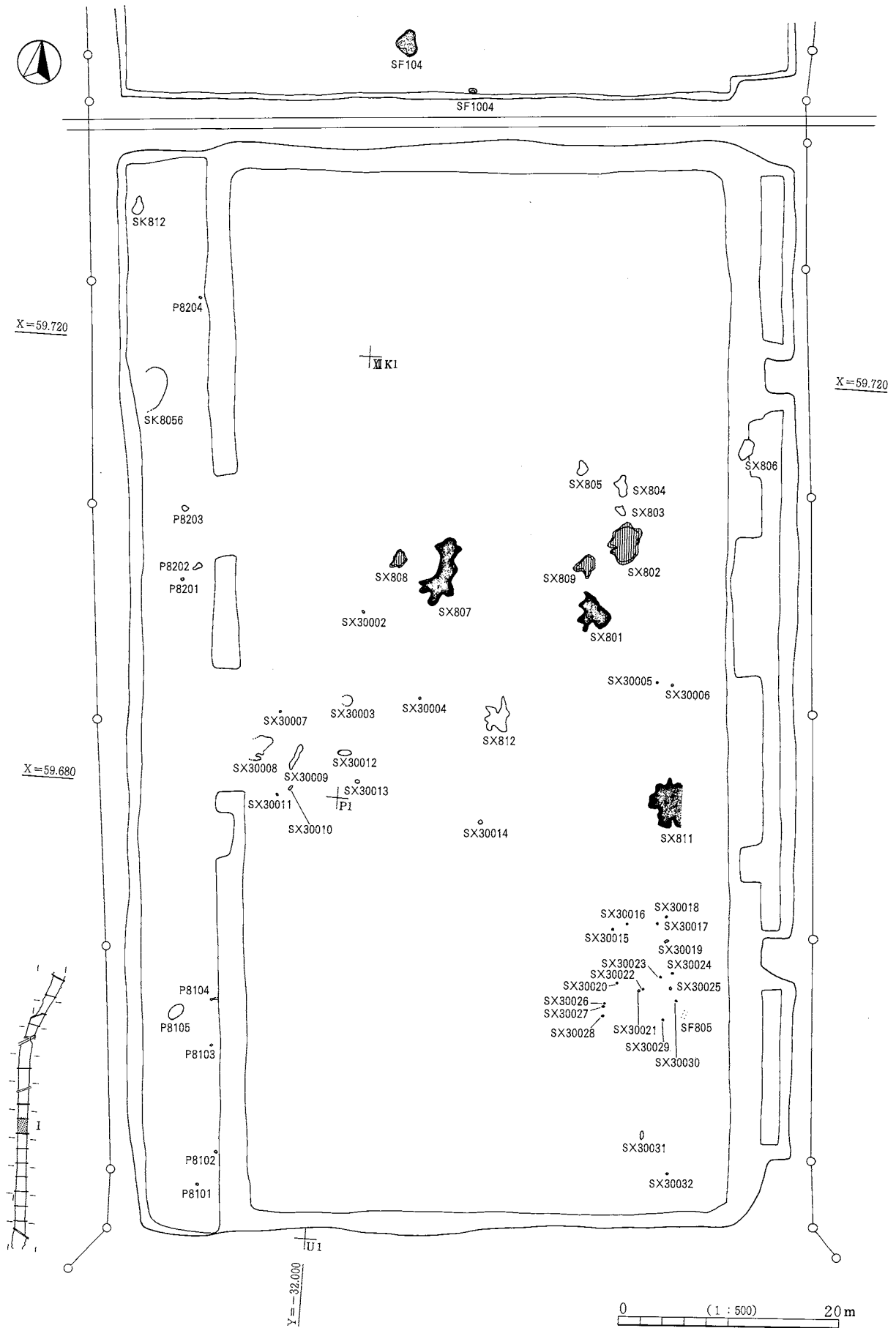
IX層上面検出遺構分布図 6 (更埴条里遺跡F区)



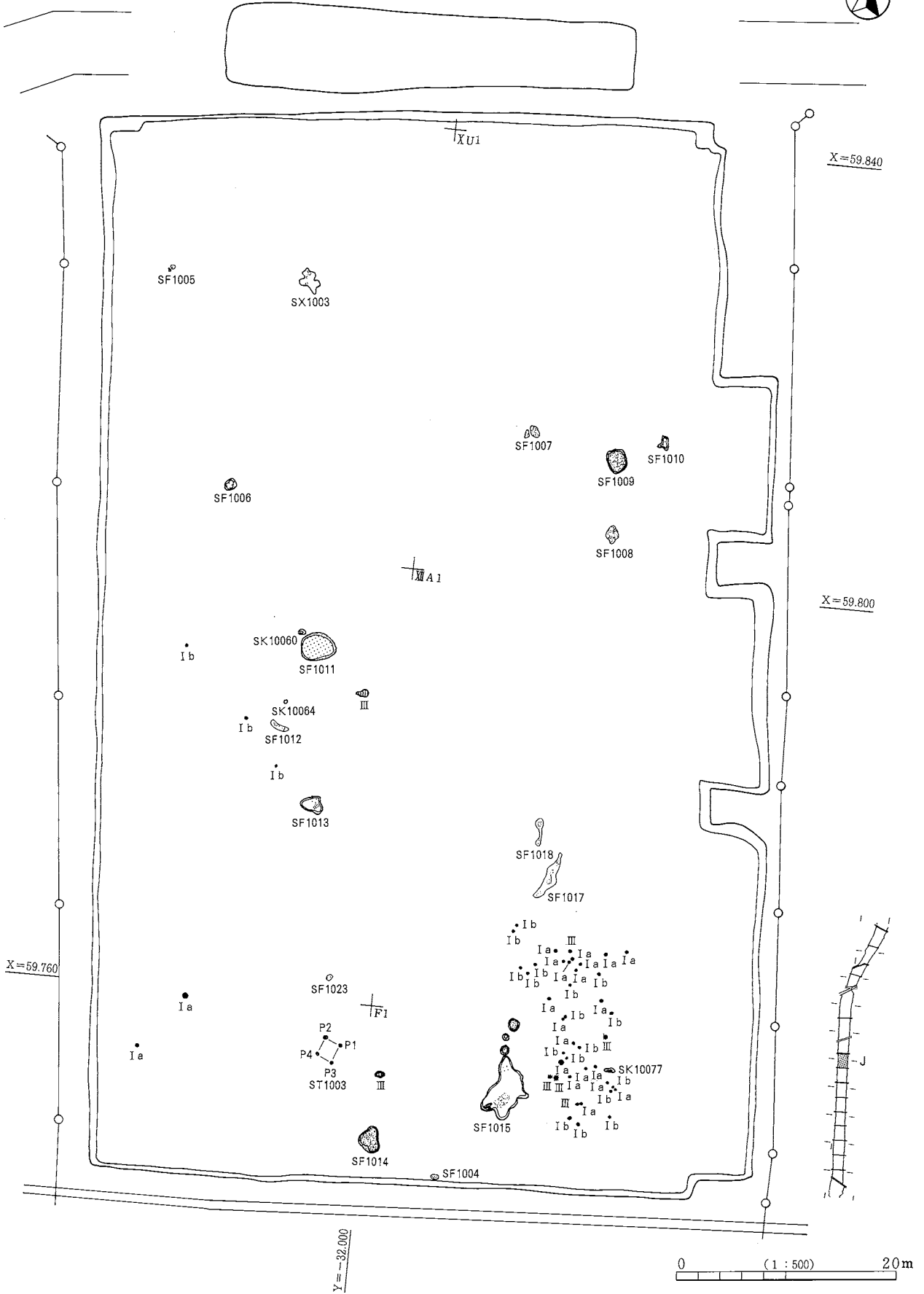
区層上面検出遺構分布图 7 (更埴条里遺跡G区)



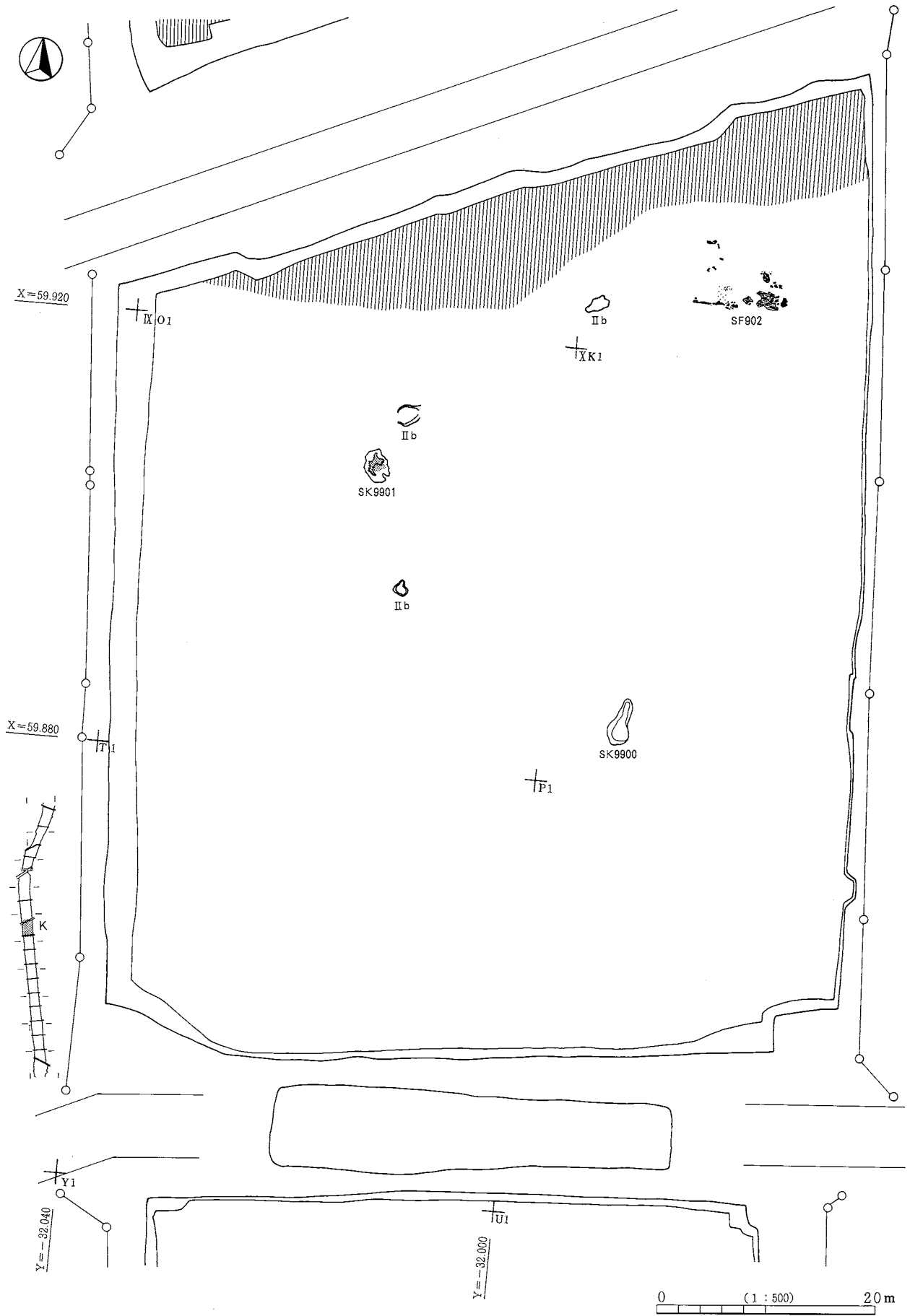
IX層上面検出遺構分布图 8 (更埴条里遺跡H区)



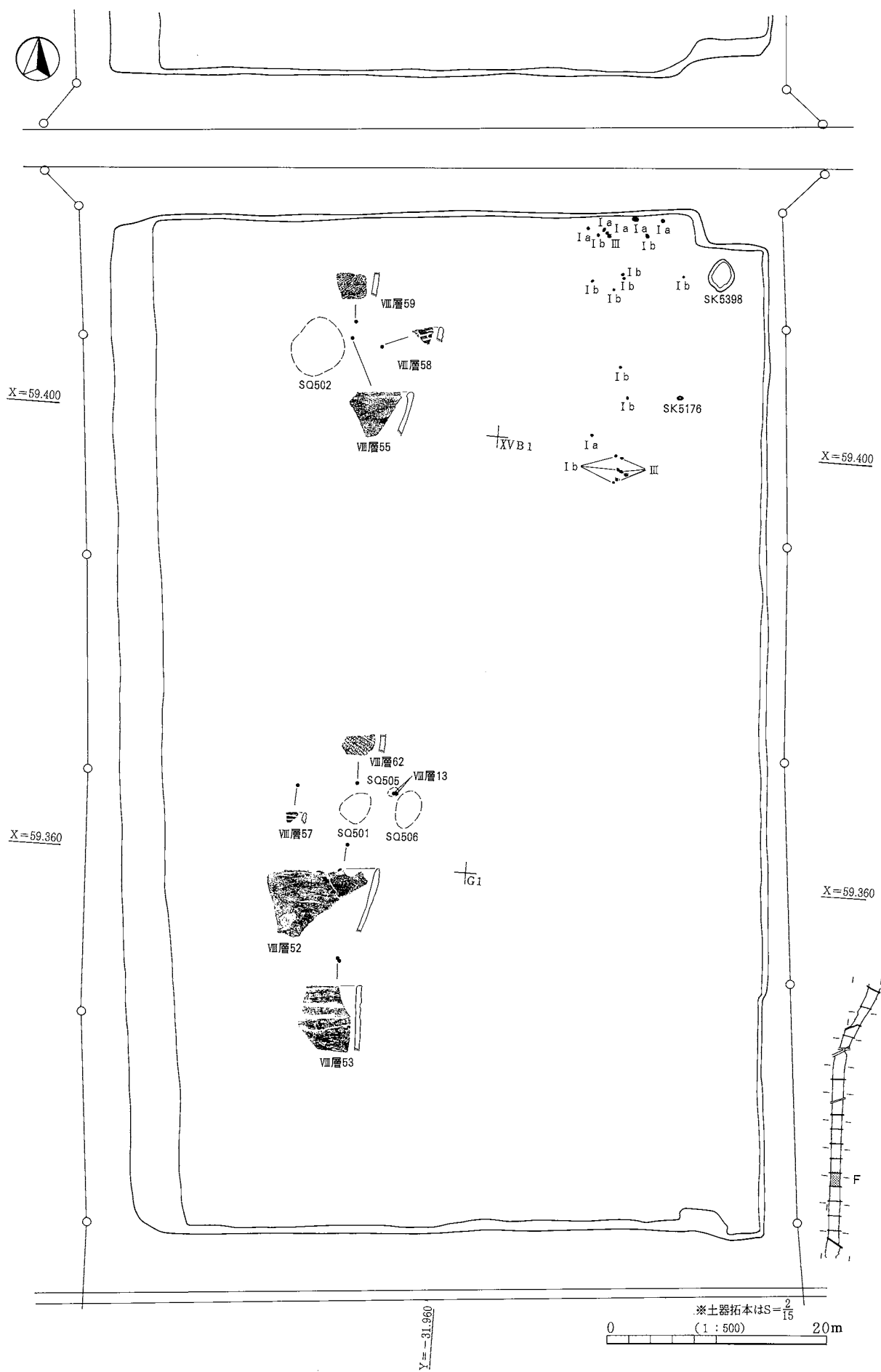
IX層上面検出遺構分布図 9 (更埴条里遺跡 I 区)



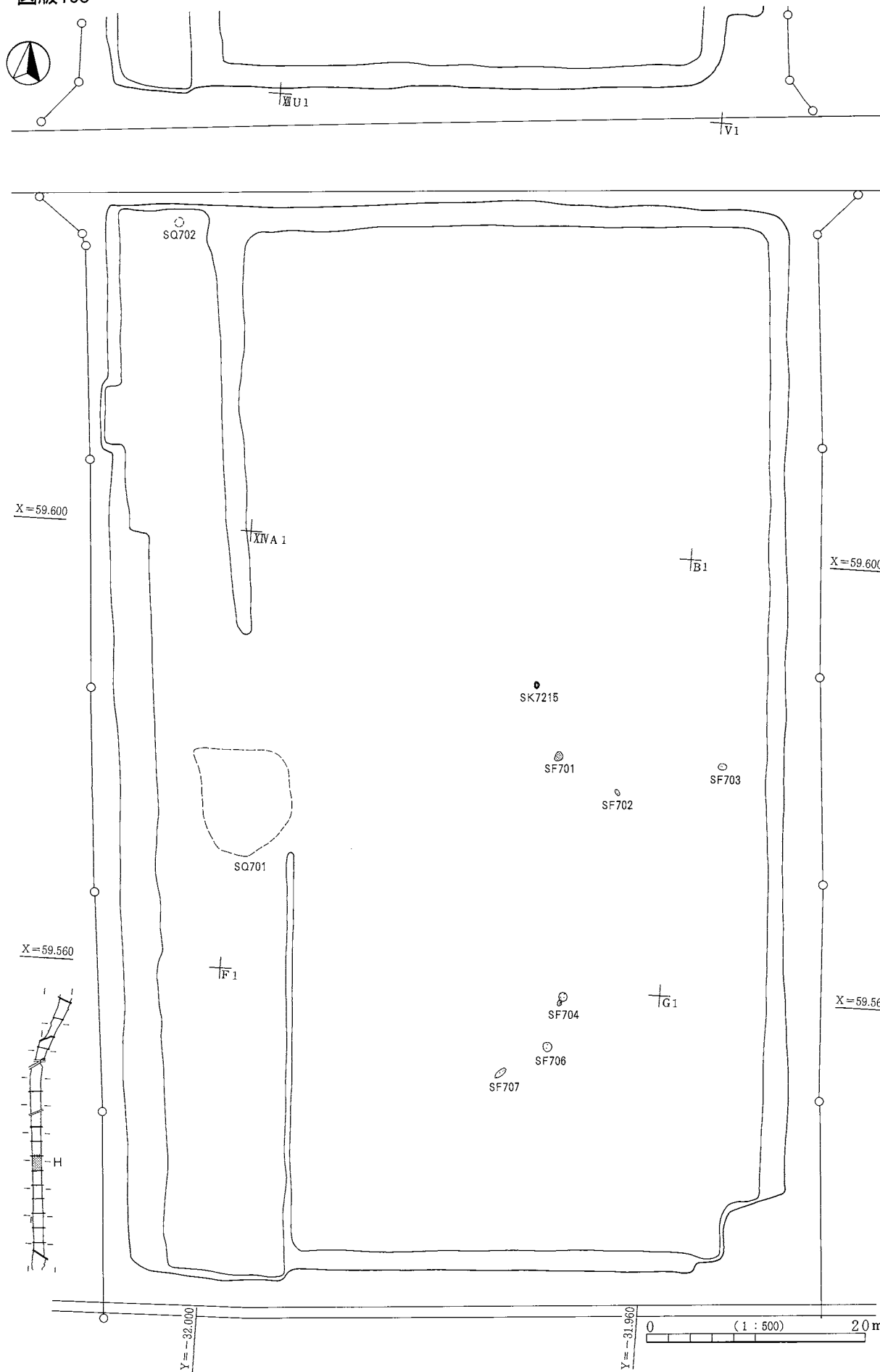
IX層上面検出遺構分布図 10 (更埴条里遺跡J区)



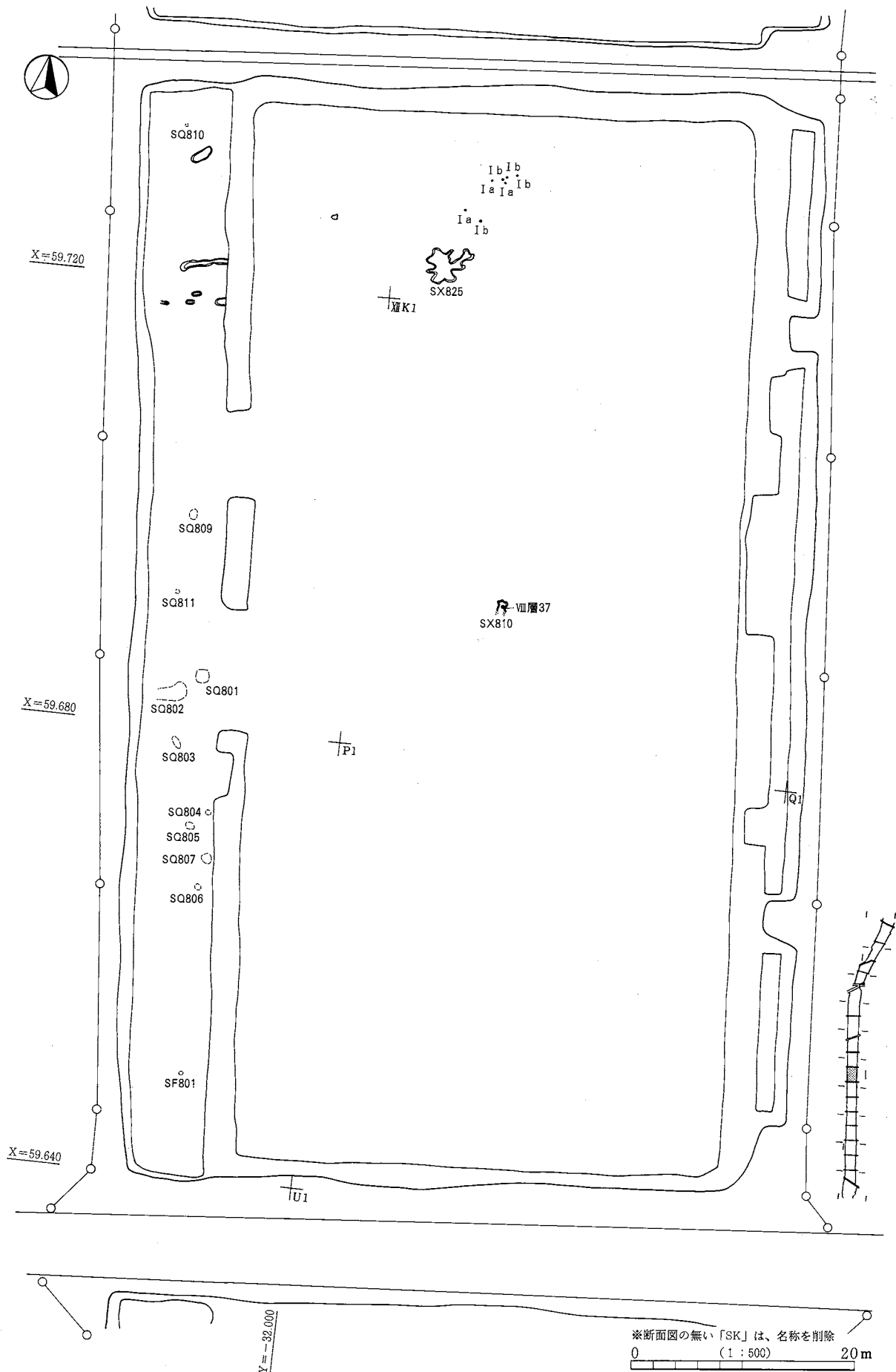
IX層上面検出遺構分布図 11 (更埴条里遺跡K区)



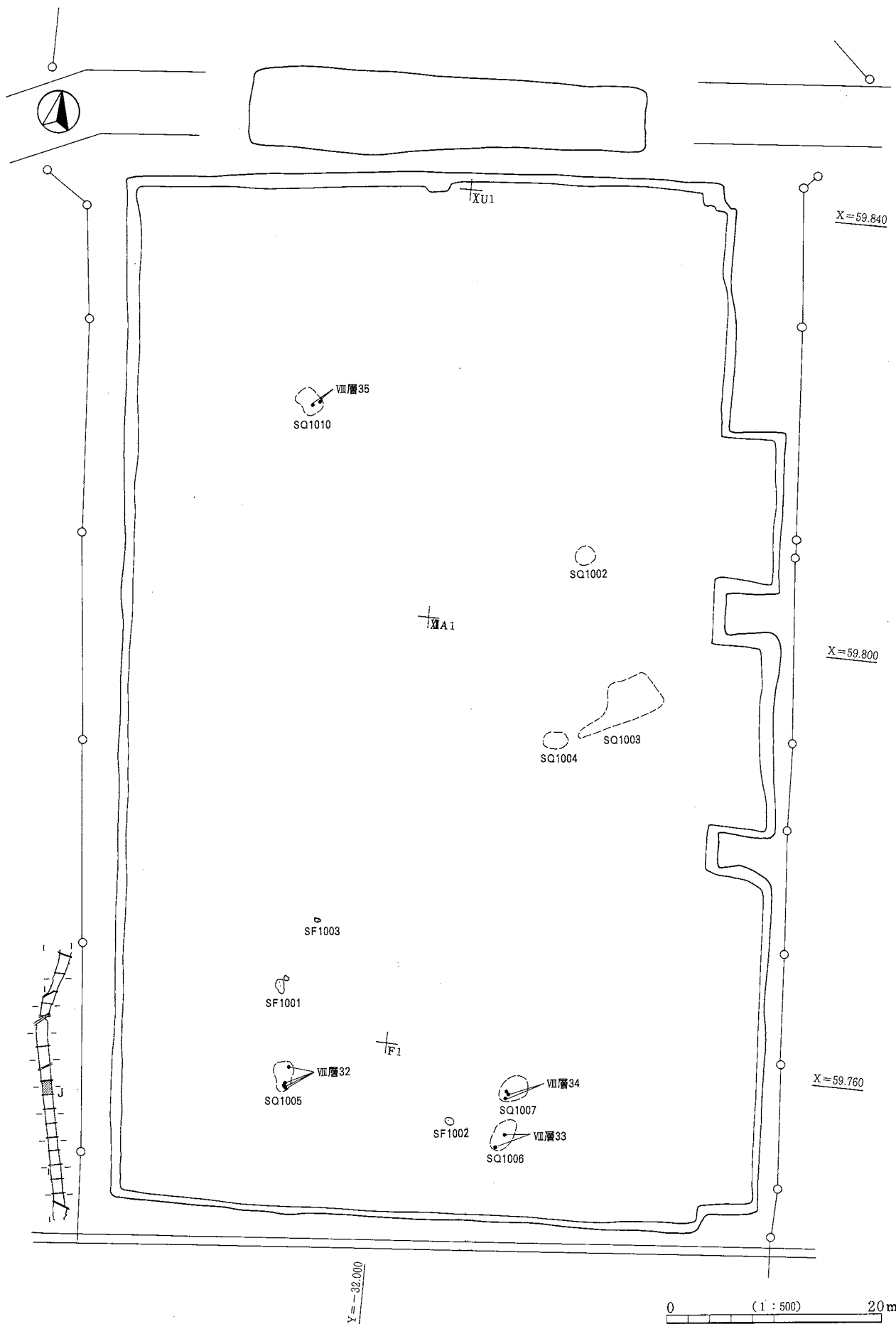
Ⅶ層検出遺構分布図 1 (更埴条里遺跡F区)



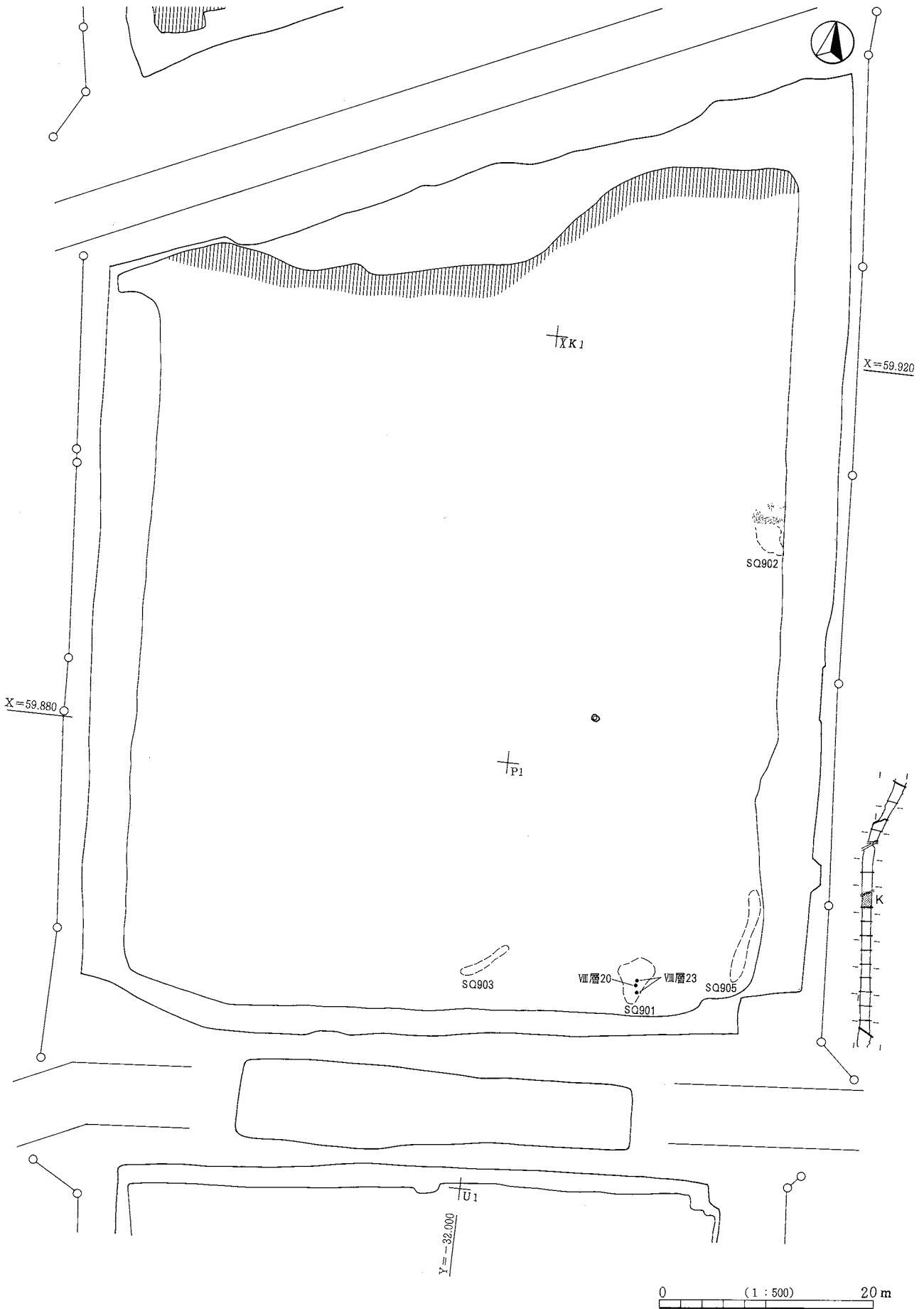
Ⅷ層検出遺構分布图 2 (更埴条里遺跡H区)



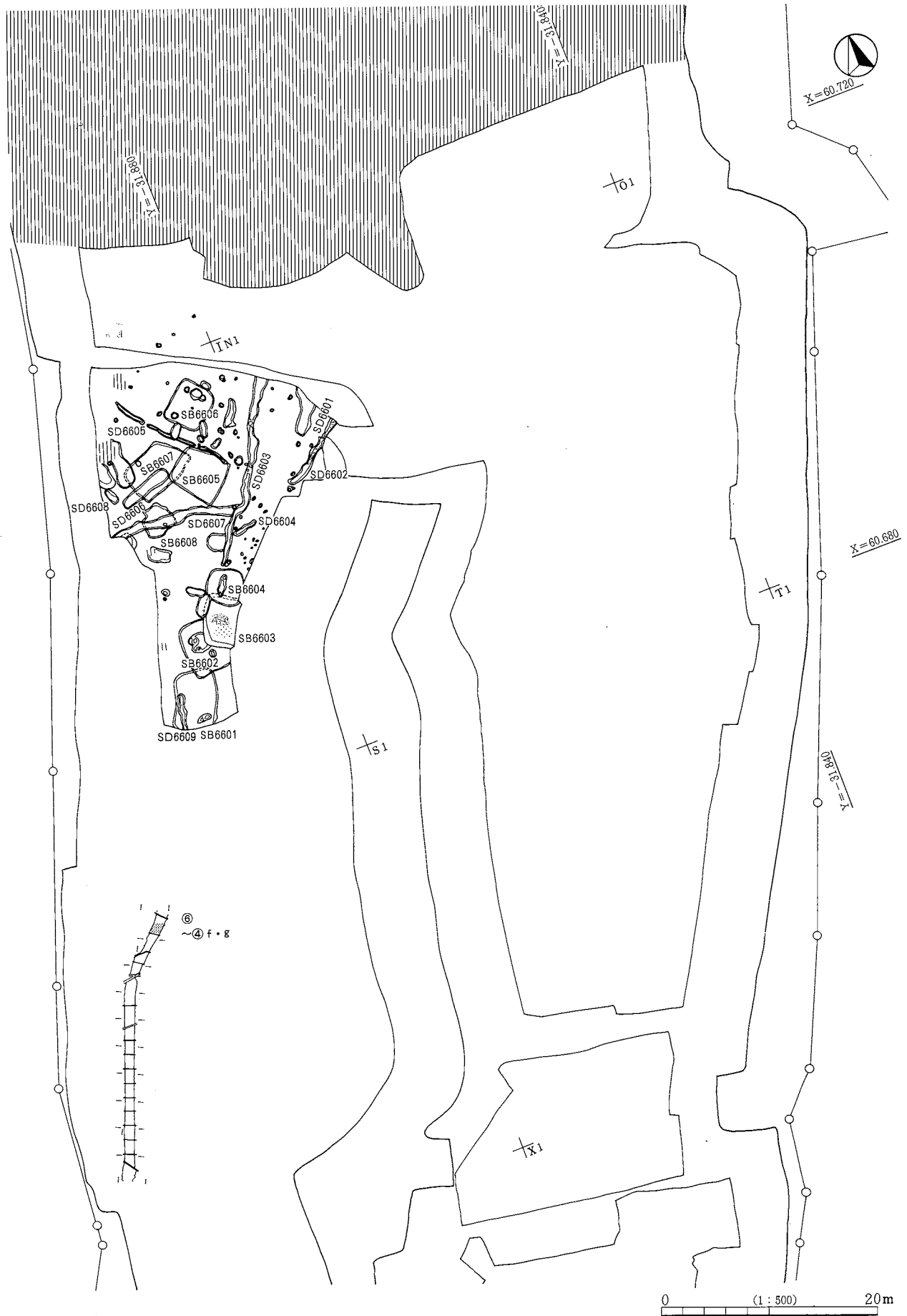
Ⅷ層検出遺構分布図 3 (更埴条里遺跡Ⅰ区)



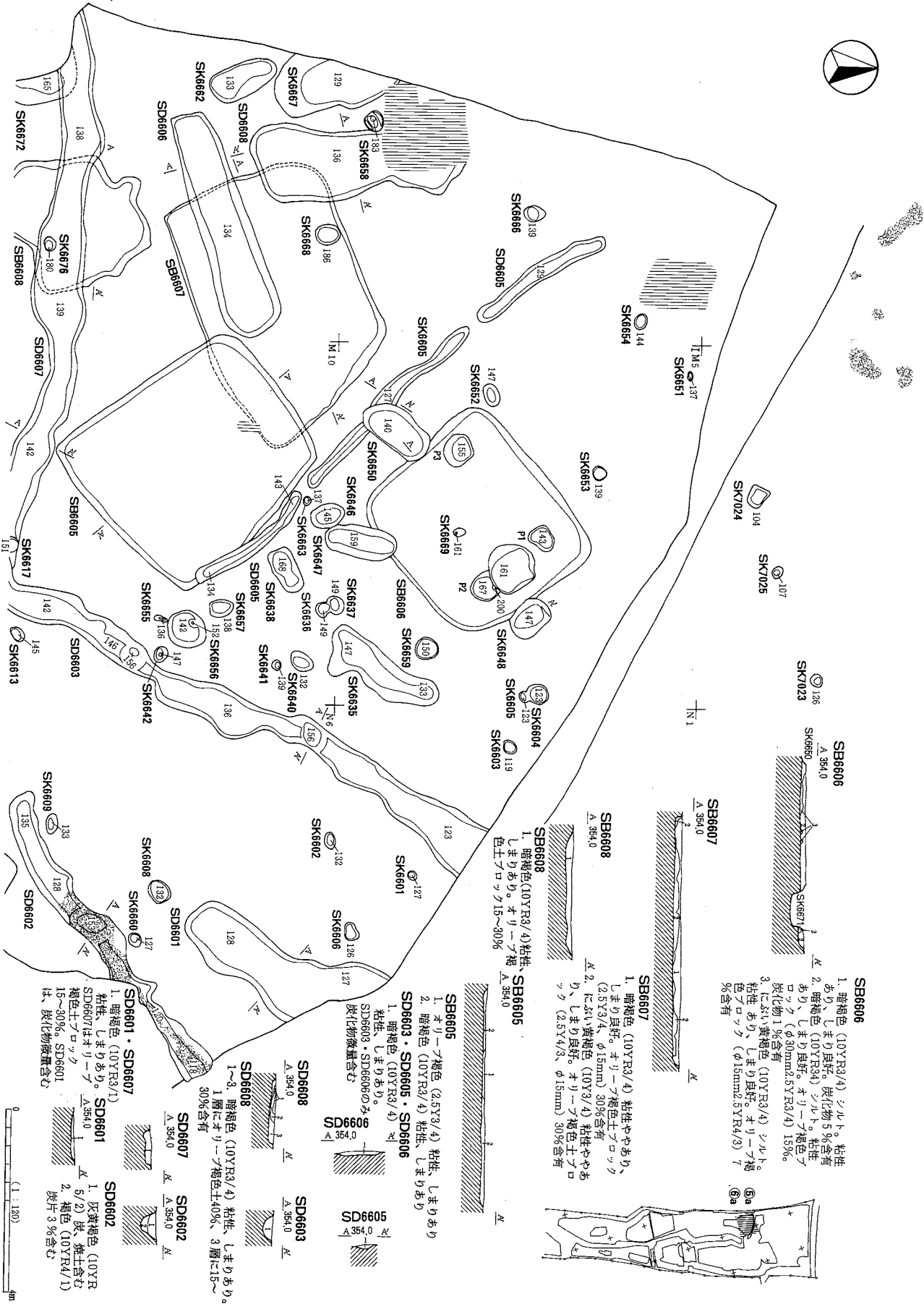
Ⅶ層檢出遺構分布圖 4（更埴条里遺跡J区）



Ⅷ層檢出遺構分布图 5 (更埴条里遺跡K区)



Ⅷ層検出遺構分布図 6 (屋代遺跡群⑤a~⑥a区)



SB6606
 1. 暗褐色 (10YR3/4) シルト。粘性あり、しまり良好。炭化物5%含有
 2. 暗褐色 (10YR3/4) シルト。粘性あり、しまり良好。オリーブ褐色フロンク (φ30mm, 5YR3/4) 15%。
 3. 濃い黄褐色 (10YR3/4) シルト。粘性あり、しまり良好。オリーブ褐色フロンク (φ15mm, 2.5YR4/3) 7%含有

SB6607
 1. 暗褐色 (10YR3/4) 粘性ややあり、しまり良好。オリーブ褐色フロンク (2.5Y3/4, φ15mm) 30%含有
 2. 濃い黄褐色 (10Y3/4) 粘性ややあり、しまり良好。オリーブ褐色土フロンク (2.5Y4/3, φ15mm) 30%含有

SB6608
 1. 暗褐色 (10YR3/4) 粘性、しまりあり。オリーブ褐色土フロンク 15~30%

SB6605
 1. オリーブ褐色 (2.5Y3/4) 粘性、しまりあり
 2. 暗褐色 (10YR3/4) 粘性、しまりあり

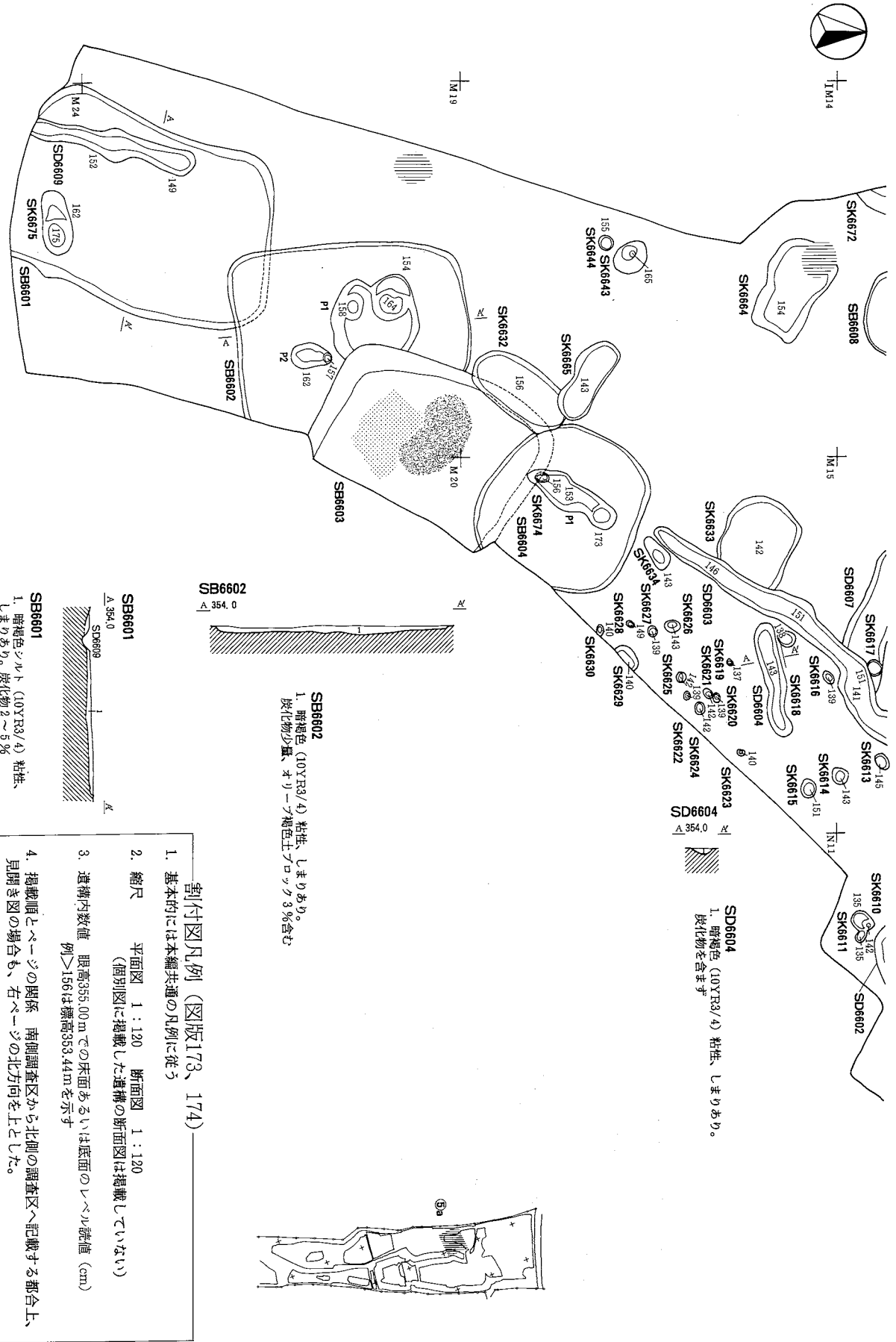
SD6603・SD6606
 1. 暗褐色 (10YR3/4) 粘性、しまりあり
 SD6603・SD6606のみ炭化物微量含む

SD6608
 1~3. 暗褐色 (10YR3/4) 粘性、しまりあり。
 1層にオリーブ褐色土40%、3層に15~30%含有

SD6601・SD6607
 1. 暗褐色 (10YR3/4) 粘性、しまりあり。
 SD6607はオリーブ褐色土フロンク 15~30%。SD6601は、炭化物微量含む

SD6602
 1. 灰青褐色 (10YR 5/2) 灰、礫土含む
 2. 褐色 (10YR4/1) 炭片9%含む

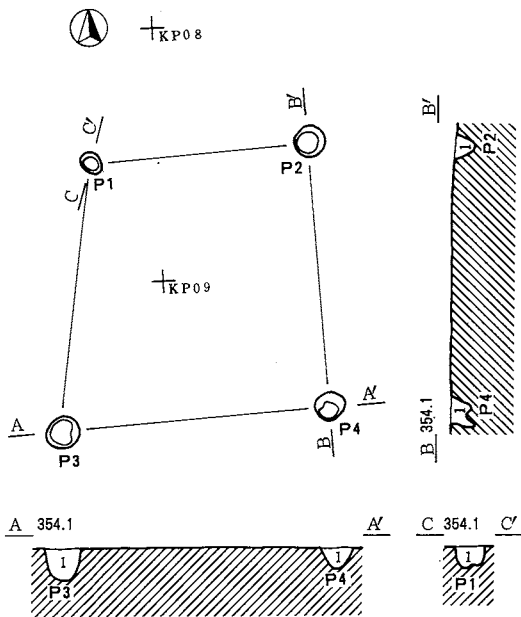
① a・② a・③ a (層) 1 区長距離横断断面圖



Ⅷ 遺跡群⑤a区 2 割付図 遺跡群⑤a区 (Ⅷ)

IX層上面検出遺構 更埴条里遺跡
掘立柱建物跡 (ST)

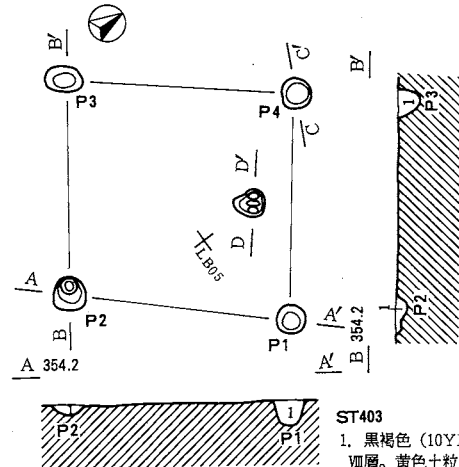
ST401



ST401

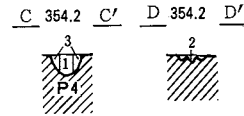
1. 黒褐色 (10YR3/2) 四層。黄色土・褐鉄を5~10%を含む

ST403

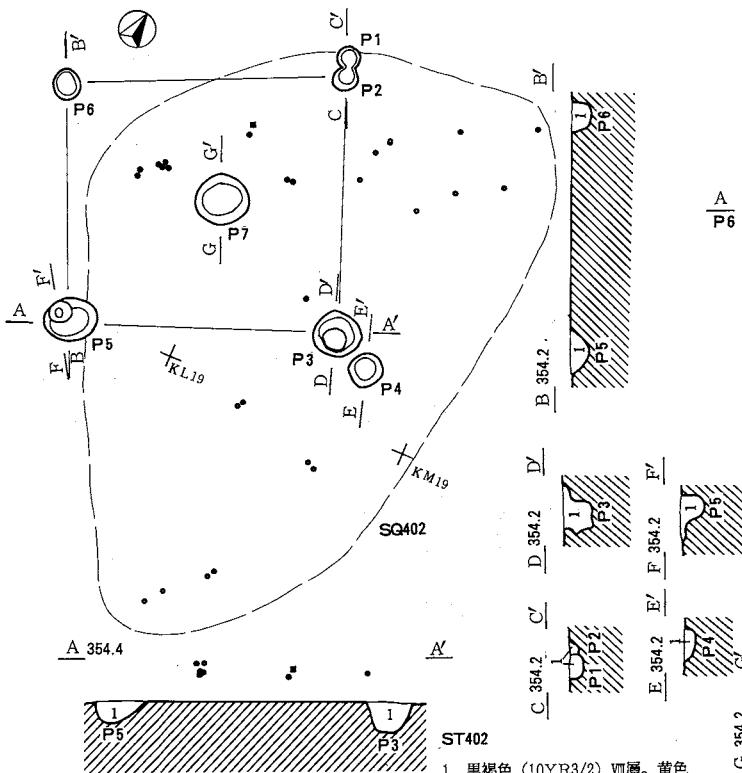


ST403

1. 黒褐色 (10YR3/2) 四層。黄色土粒・褐鉄を5~10%含む
2. にぶい黄褐色 (10YR 5/3) 褐鉄を10%含む
3. 黄色土ブロックを20%含む



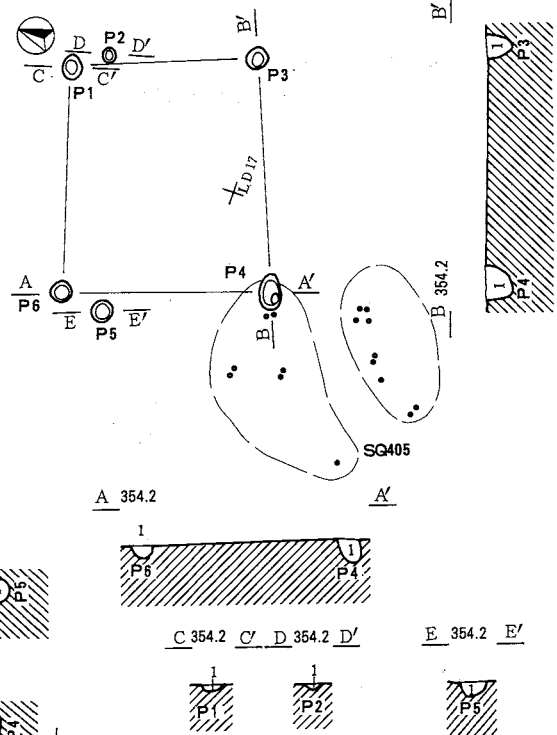
ST402



ST402

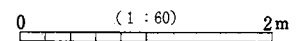
1. 黒褐色 (10YR3/2) 四層。黄色土粒・褐鉄を5~10%含む

ST404



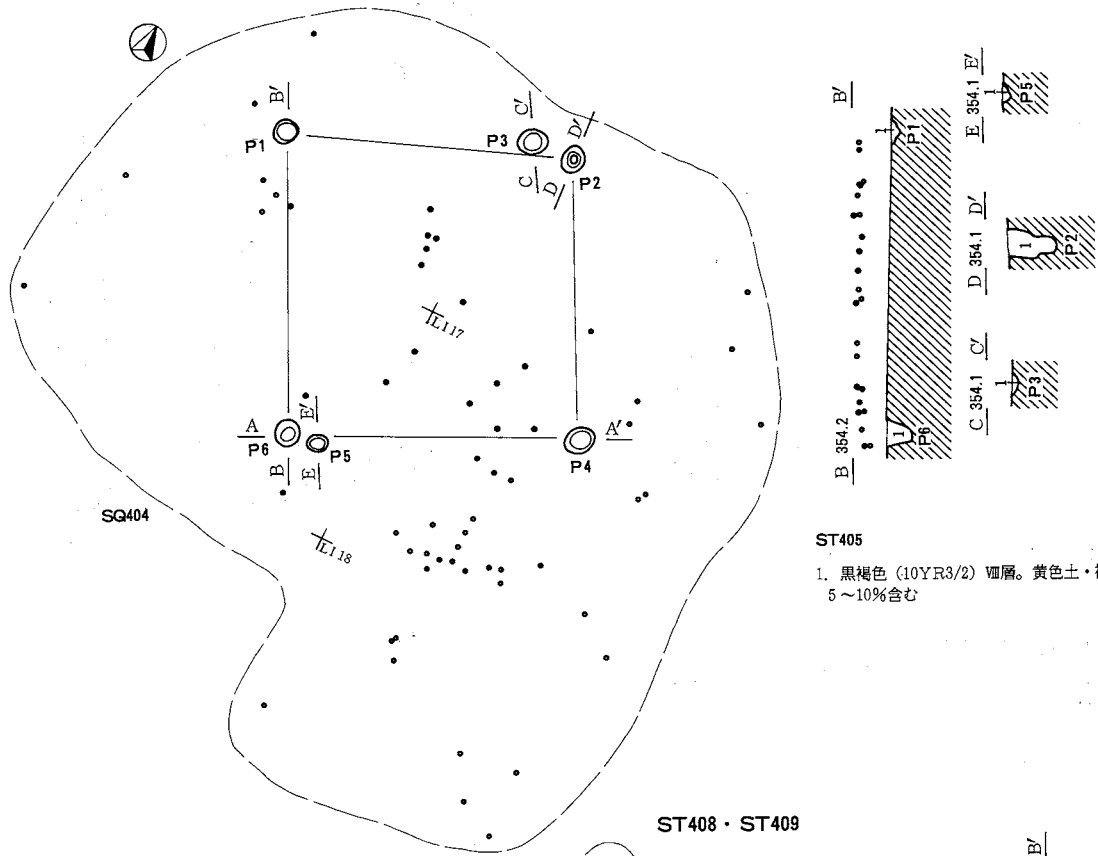
ST404

1. 黒褐色 (10YR3/2) 四層。黄色土粒・褐鉄を5~10%含む



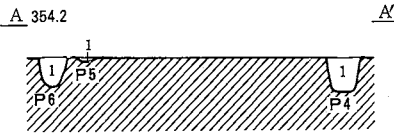
IX層上面検出遺構個別図 1 (更埴条里遺跡 E区掘立柱建物跡)

ST405

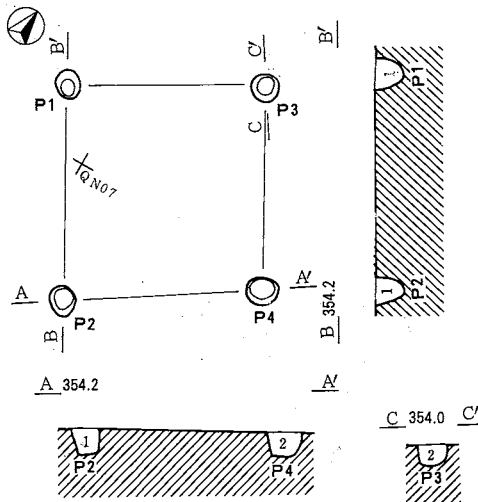


ST405

1. 黒褐色 (10YR3/2) Ⅷ層。黄色土・褐鉄を5~10%含む



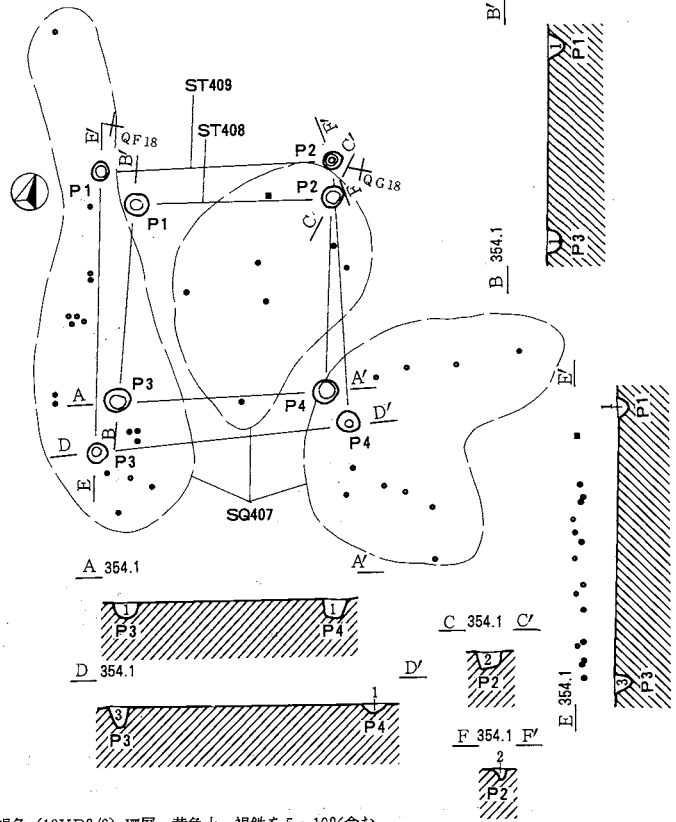
ST407



ST407

1. 黒褐色 (10YR3/2) Ⅷ層。黄色土・褐鉄を5~10%含む
2. Ⅷ層に酷似した、黒灰褐色粘質土主体。黄灰褐色シルト(Ⅸ層)ブロックが10%混入。炭化物粒少量

ST408・ST409



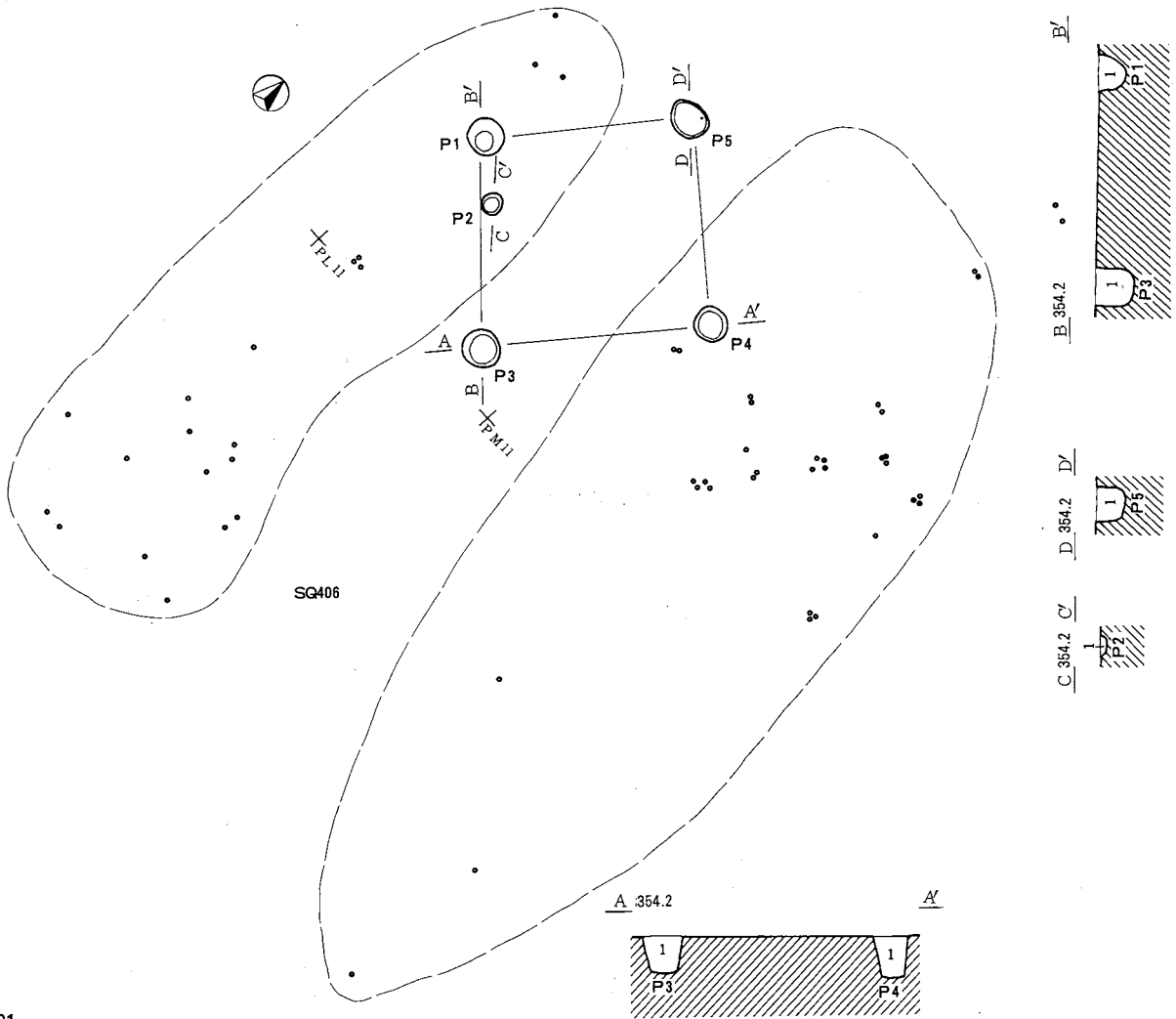
ST408
ST409

1. 黒褐色 (10YR3/2) Ⅷ層。黄色土・褐鉄を5~10%含む
2. にぶい黄褐色 (10YR5/3) 粘土質で、褐鉄を10%含む
3. 黒褐色 (10YR3/2) 黄色土粒を20%含む

0 (1:60) 2m

Ⅸ層上面検出遺構個別図 2 (更埴条里遺跡E区掘立柱建物跡)

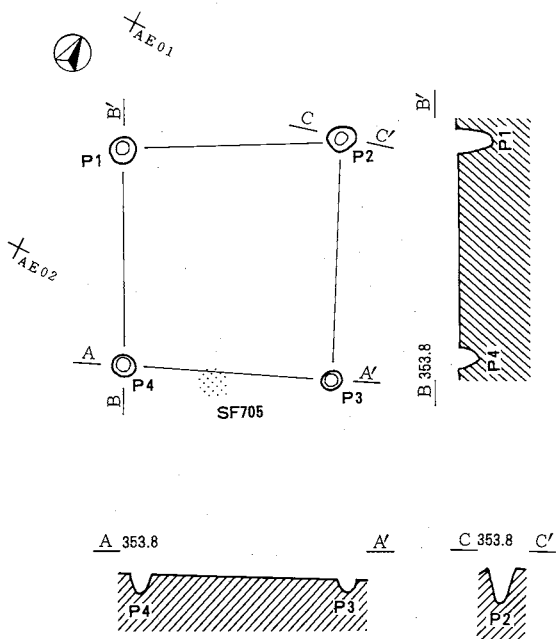
ST406



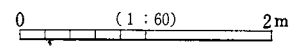
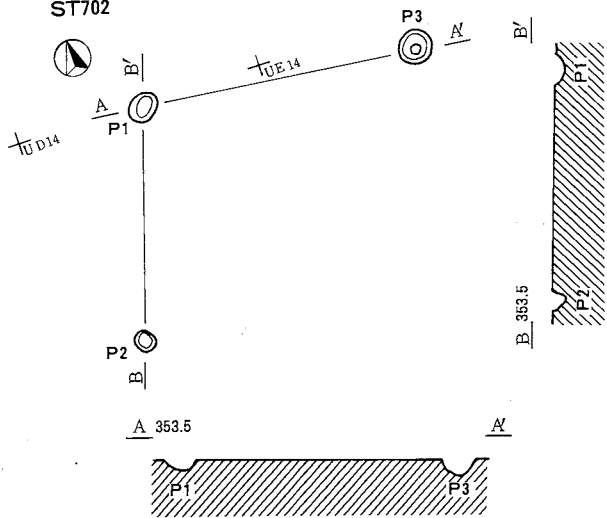
ST406

1. 黑褐色 (10YR3/2) Ⅷ層。黄色土粒・褐鉄を5~10%含む

ST701

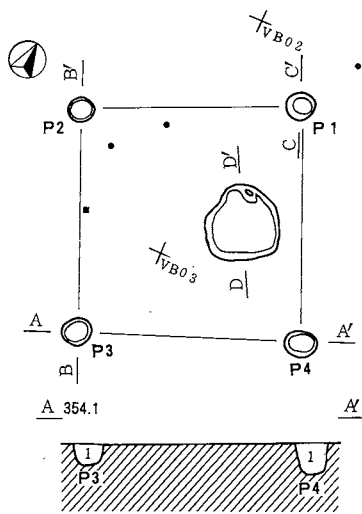


ST702

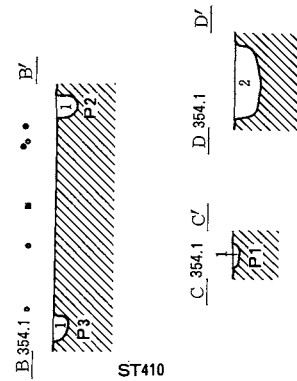


IX層上面検出遺構個別图 3 (更埴条里遺跡E・H区掘立柱建物跡)

ST410



SG408

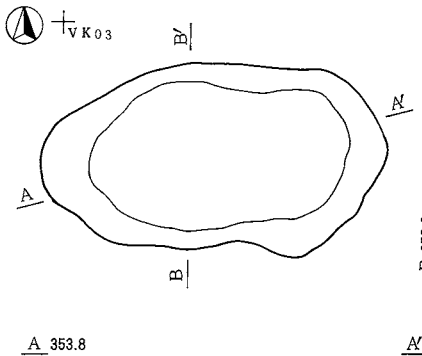
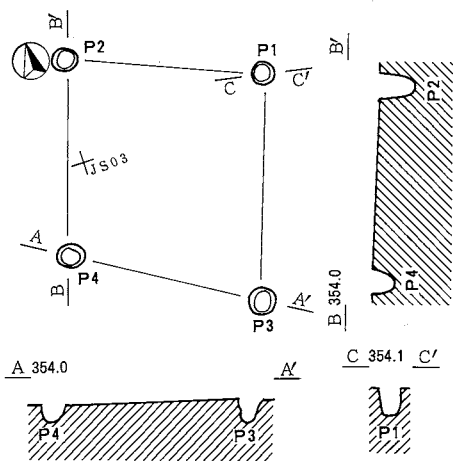


ST410

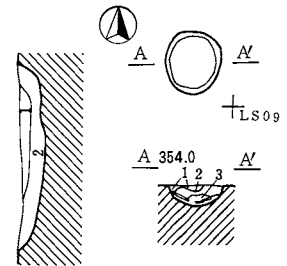
1. 黒褐色 (10YR3/2) Ⅷ層。黄色土粒・褐鉄を5~10%含む
2. にぶい黄褐色 (10YR4/3) 粘性ややあり。褐鉄2%・黒褐色粘質土ブロック2%含む

更埴条里遺跡
土坑 (SK)
SK5

ST1003



SK2016



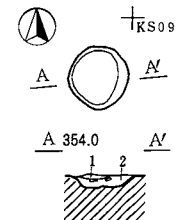
SK2016

1. 灰色~オリーブ黒色 (5Y4/1~3/1) 炭化物
2. 灰色~黄灰色 (5Y4/1~2.5Y4/1) IX層ブロック混入
3. 黄灰色 (2.5Y4/1) 土器下は粘土質

SK5

1. 黒色 (10YR1.7/1) 粘土。炭少量含む
2. 黄灰色 (2.5Y5/1) 粘土。炭化物粒・焼土粒多い

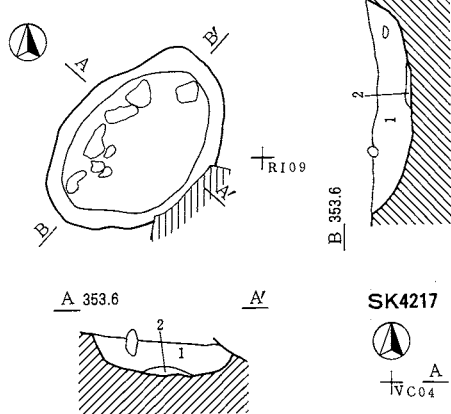
SK2017



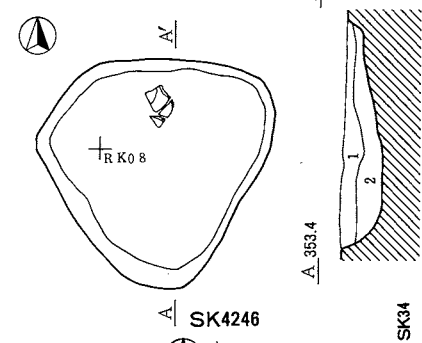
SK2017

1. 黄灰色 (2.5Y4/1) 炭化物少量
2. 1層に同じ。炭化物なし

SK25



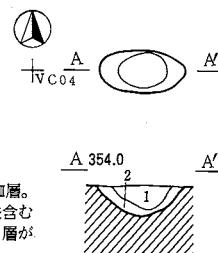
SK34



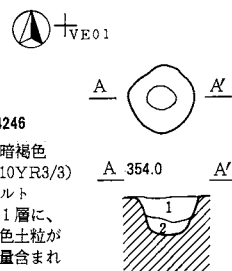
SK34

1. オリーブ灰色 (5GY6/1) シルト。炭化物少量
2. 灰色 (5Y5/1) シルト。炭化物多量

SK4217



SK4246



SK4246

1. 暗褐色 (10YR3/3) シルト
2. 1層に、黄色土粒が少量含まれる

SK25

1. オリーブ灰色 (5GY6/1) 粘性強く、炭化物少量含む
2. 灰色 (5Y6/1) 炭化物多く含む

SK4217

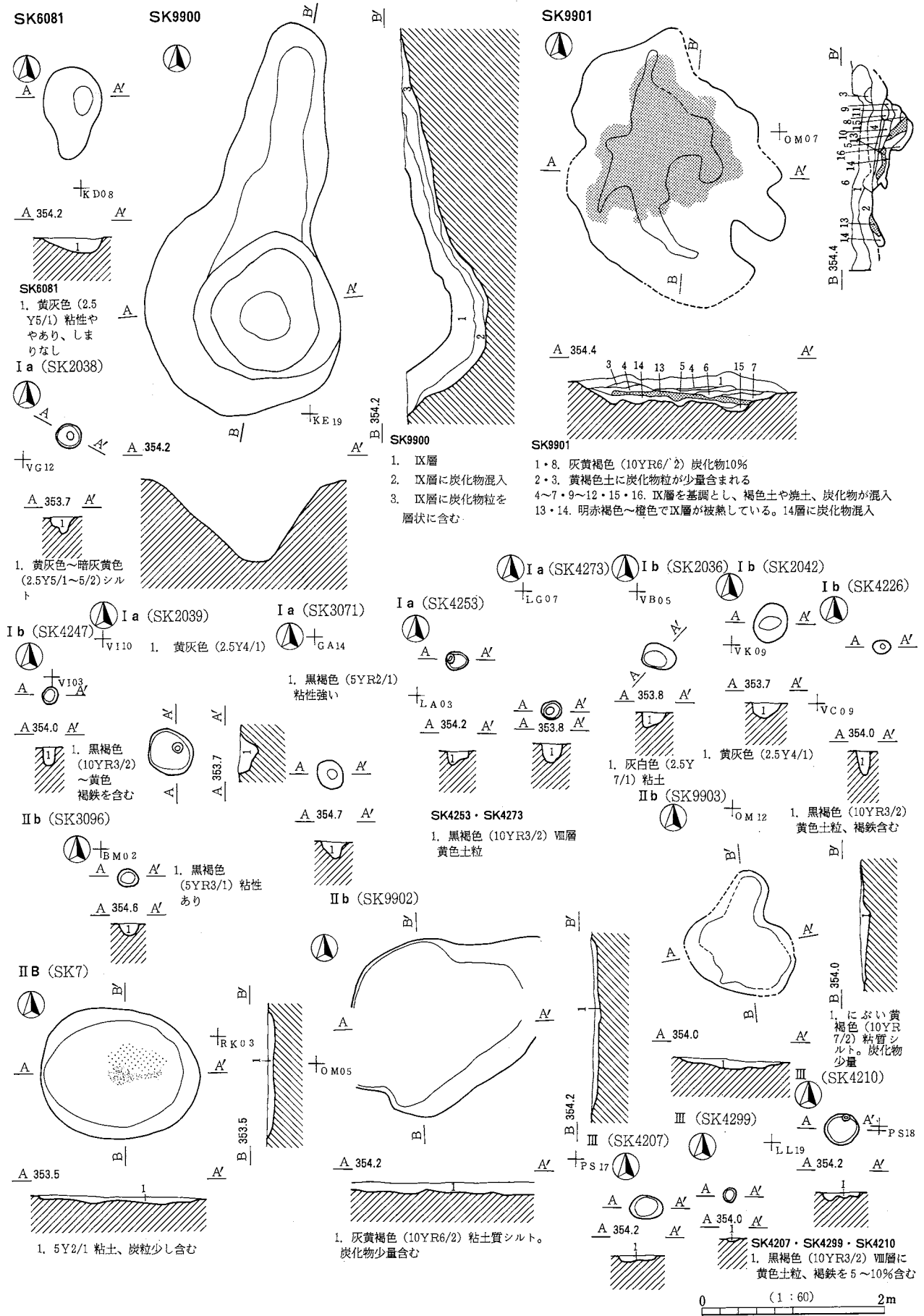
1. 黒褐色 (10YR3/2) Ⅷ層。黄色土粒・褐鉄含む
2. IX層土と、1層が混合

SK4252

1. 暗褐色 (10YR3/3) シルト。炭化物2%、黄色土粒を少量含む
2. 明黄褐色 (10YR7/6)
3. 1層に類似

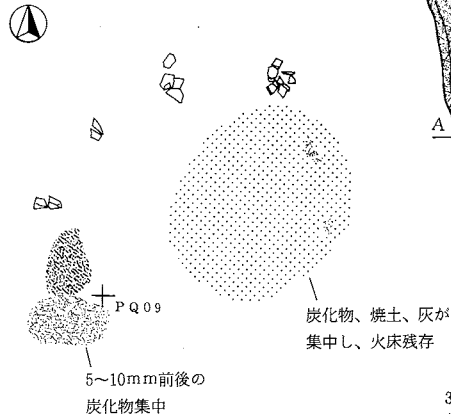
0 (1:60) 2m

IX層上面検出遺構個別図 4 (更埴条里遺跡 A・C・E・J区掘立柱建物跡・土坑)



IX層上面検出遺構個別図 5 (更埴条里遺跡A・C ~ E・G・K区掘立柱建物跡・土坑)

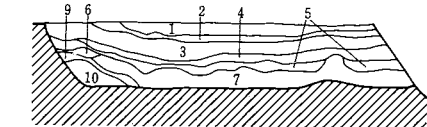
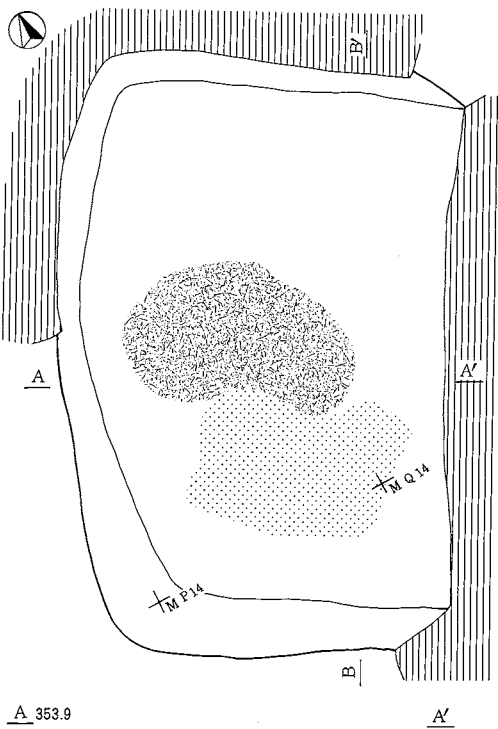
更埴条里遺跡
焼土跡 (SF)
SF805



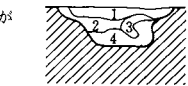
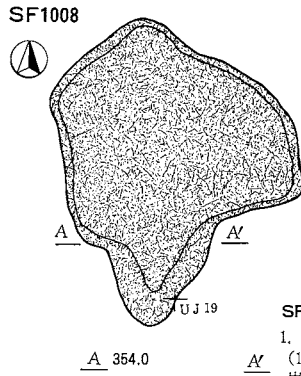
更埴条里遺跡
遺物集中 (SQ)



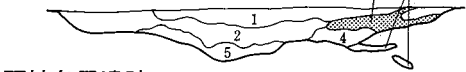
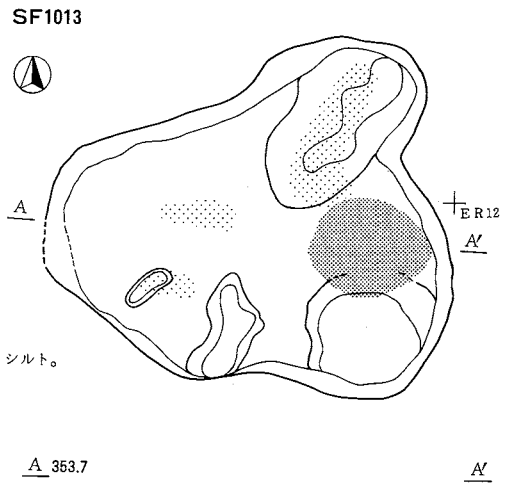
VIII層検出遺構
屋代遺跡群 SB (竪穴状遺構)
SB6603



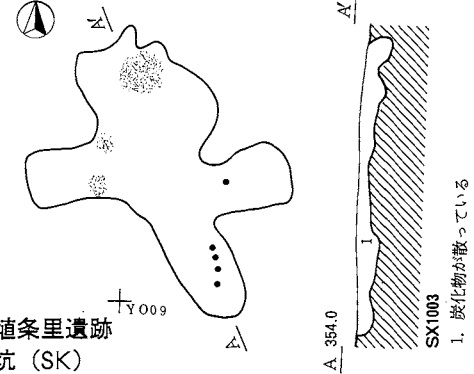
- SB6603
1. 褐色 (10YR4/4) 黄褐色土 5% 含む
 - 2・3・5. にぶい黄褐色 (10YR4/3) 黄褐色土塊の含有量に差
 - 4・6・9・10. 暗褐色 (10YR3/4) 炭化物塊土の含有量に差
 8. 赤褐色 (5YR4/6) 焼土40% 含む



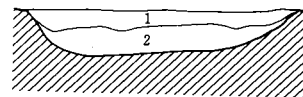
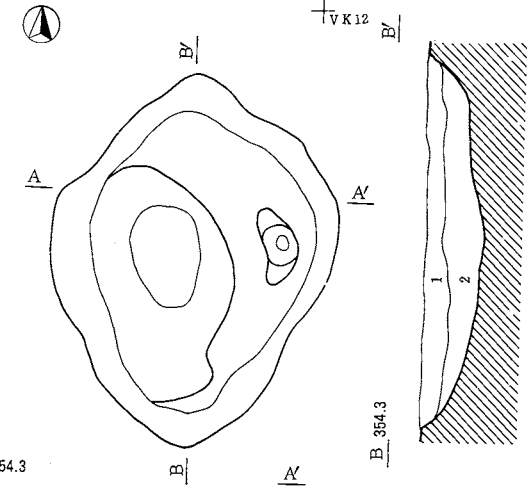
- SF1008
1. 暗褐色 (10YR3/3) シルト。炭 2% 含む
 2. 黒褐色 (10YR3/2) シルト。焼土10% 含む
 3. 黒褐色 (10YR3/2) シルト。焼土10% 含む
 4. 灰黄褐色 (10YR4/2) 粘質シルト、炭 1%



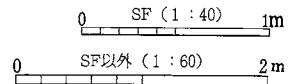
更埴条里遺跡
不明遺構 (SX)
SX1003



更埴条里遺跡
土坑 (SK)
SK5398



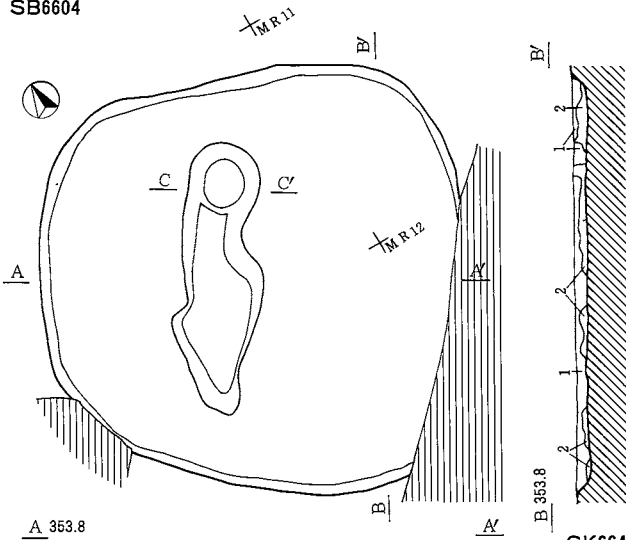
- SK5398
1. 暗褐色 (10YR3/3) VII層炭化物 2%
 2. 炭化物 5%、焼土粒 1%



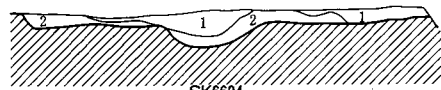
IX層上面検出遺構個別図 6 (更埴条里遺跡 A・J・I 区焼土跡・遺物集中・不明遺構)

VIII層検出遺構個別図 1 (更埴条里遺跡 F 区土坑・屋代遺跡群 ⑤ a 区竪穴状遺構)

SB6604



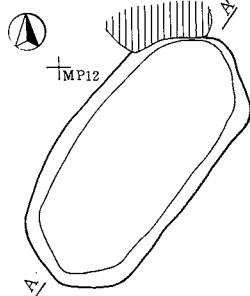
A 353.8



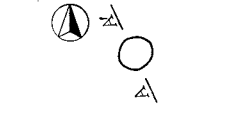
SK6604

1. 暗褐色 (10YR3/4) 粘性、しまりあり。炭化物微量
2. にぶい黄褐色 (10YR4/3) 粘性あり、黄褐色土。炭化物10%未満

SK6632

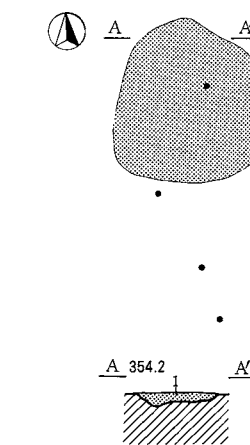


I b (SK7023)



1. 黒褐色 (10YR2/3) 炭化物少量
2. 暗褐色 (10YR3/4) 砂質土とシルト

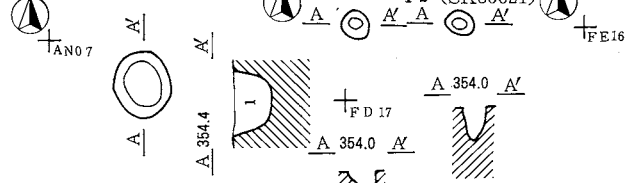
更埴条里遺跡
焼土跡 (SF)
SF701



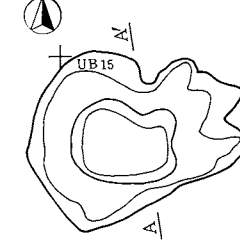
SF701

1. Ⅳ層が焼けた火床

SK7215



屋代遺跡群
土坑 (SK)
SK1112



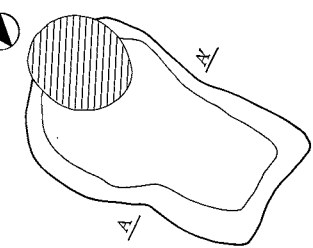
SK1112

1. 褐色 (7.5 YR4/4) にぶい黄褐色粘土を含む
2. 褐色 (7.5 YR4/4) 褐色細粒粘土層の中に、にぶい黄褐色 (10 YR5/4) の粘土を含む

SK6647



SK6664



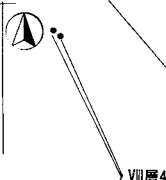
SK6664・SK6671

1. 暗褐色 (10YR 3/4) 炭化物3%
2. 1層に同じ。ただし炭化物なし

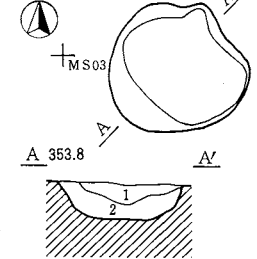
SK6647

1. 褐色 (7.5YR4/4) にぶい黄褐色粘土を含む

SF704



SK6671




SF801



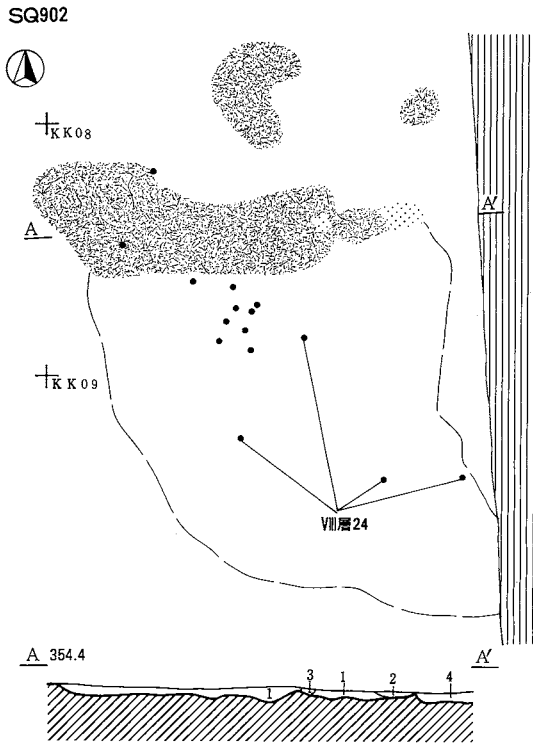
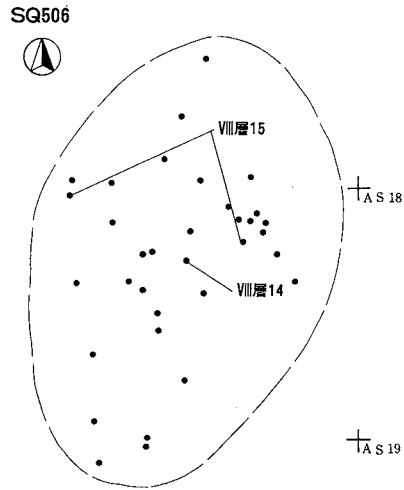
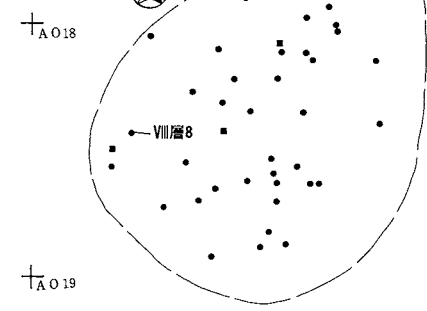
SF801

1. 暗赤褐色の被熱部分



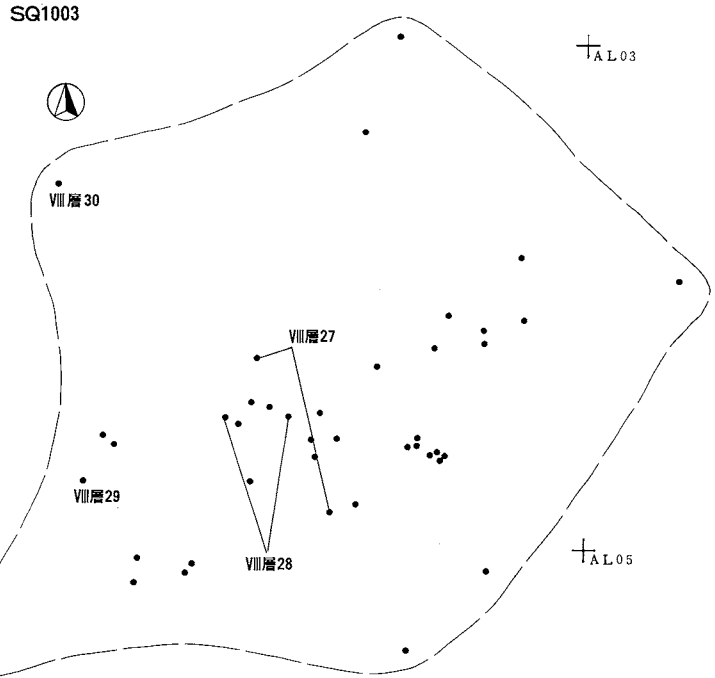
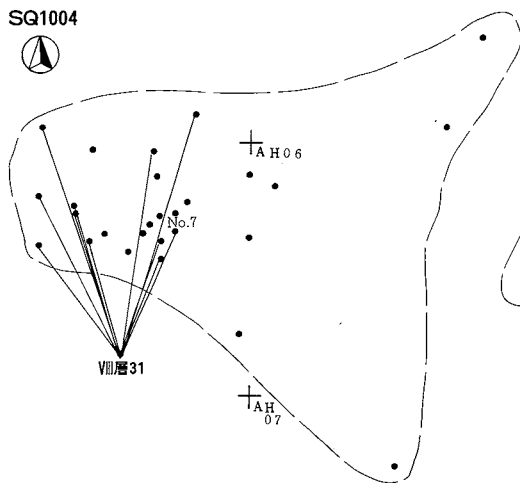
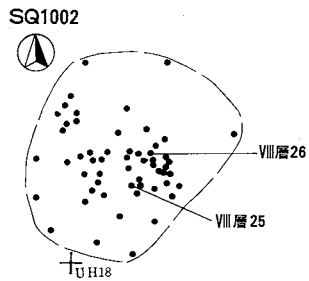
Ⅳ層検出遺構個別図 2 (更埴条里遺跡H・I区土坑・焼土跡、屋代遺跡群②f・⑤a区堅穴状遺構・土坑)

更埴条里遺跡
遺物集中 (SQ)



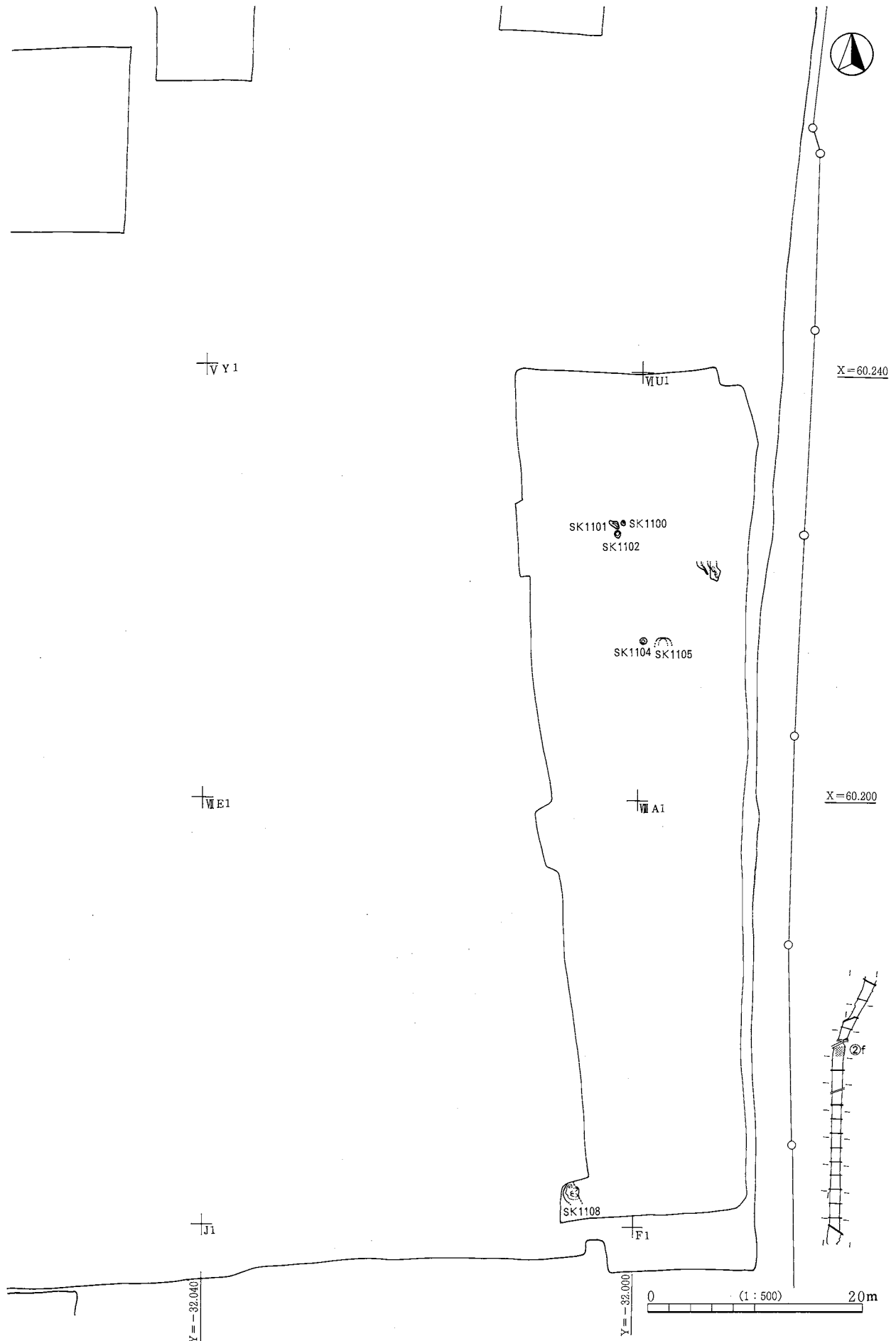
SQ902

1. 灰黄色 (2.5Y6/2) シルト質粘土。炭化物混入
2. 1層に焼土混じる
3. 黄灰色 (2.5Y6/1) 焼土片少量
4. 灰黄色 (2.5Y6/2) 炭化物含む。IX層との境は漸移的



0 (1:60) 2m

VIII層検出遺構個別図 3 (更埴条里遺跡F・J・K区遺物集中)



VII層検出遺構分布図 1 (屋代遺跡群②f区)

長野県埋蔵文化財センター発掘調査報告書 51

上信越自動車道埋蔵文化財発掘調査報告書 24

—更埴市内 その3—

更埴条里遺跡・屋代遺跡群

(含む大境遺跡・窪河原遺跡)

—縄文時代編—

遺構図版

発行 平成12(2000)年3月31日
発行者 (財)長野県文化振興事業団
長野県埋蔵文化財センター
〒387-0007 更埴市屋代字清水260-6
長野県立歴史館内
TEL 026-274-3891
FAX 026-274-3892
印刷 明和印刷株式会社

