



住居跡・炉

1．19号住居跡

2．21号住居跡

3．23号住居跡
新炉

4．23号住居跡
旧炉

5．24号住居跡

6．31号住居跡

7．32号住居跡

8．34号住居跡

Ⅰ区

古墳

1．検出状況（南西より）（周溝の古墳本体側面に葺石と思われる礫が見られた。また、周溝内の4ケ所に土器の集中区がある。）

2．葺石状礫の崩落石除去後の全景（ほぼ原位置にあるもののみ残す。南西より。）

3・4．周溝内土器集中1、土器出土状況





1～6．Ⅰ区古墳

1．主体部と思われる土坑（土坑4）

2．周溝内土器集中1

3．周溝内土器集中2

4．周溝内土器集中3

5．周溝内土器集中4

6．葺石状の礫の状態

7．Ⅳ区溝2、29号住居跡（東より。溝2は29住を切る。溝2内からは古墳時代の遺物の出土があり古墳周溝の西端と思われる。この上層には土塁の土層が観察できた。）

1．Ⅳ区溝２・29号住居跡（西より。上部に見える礫の多く入った土層が、土塁の土層。）

2．Ⅲ区土坑２（古墳時代）

3．Ⅱ区土坑６＜土坑墓＞（平安時代。完形の杯が１ケ上部から検出された。）

4．Ⅳ区竪穴１（南より。常滑系の甕が出土しており、13C後半～14C頃のものと思われる。この上部に土塁がのっている。中央に見える平石は礎石として使用された可能性もある。）

1．Ⅳ区竪穴1
（西より、平石は床面よりかなり浮いている。柱穴は地山の周囲を山状に削り出し、そこに柱穴を掘っている。）



2・3．Ⅱ区柱穴群1
＜中世＞（建物跡が2棟重複したその一部と思われる。）

2．（南西より）

3．（北より）

土塁土層

1．Ⅳ区南西部分
土塁土層（東より）

2．Ⅳ区西側
土塁土層（東より）



3．Ⅲ区北西部
土塁土層（小屋右側の山状の地形が現存土塁の一部である。礫層部分が土塁の積み上げ土で、左側の礫層は土塁の崩落土層。東より）





1．Ⅳ区南側の土塁南側に接して確認された堀（東より。南堀という地名がこの堀の存在を示していた。）



2．Ⅲ区東側（居館北東隅にあたる）の現存する土塁（南西より。現在は土塁上に墓が作られている。）

古城遺跡出土遺物

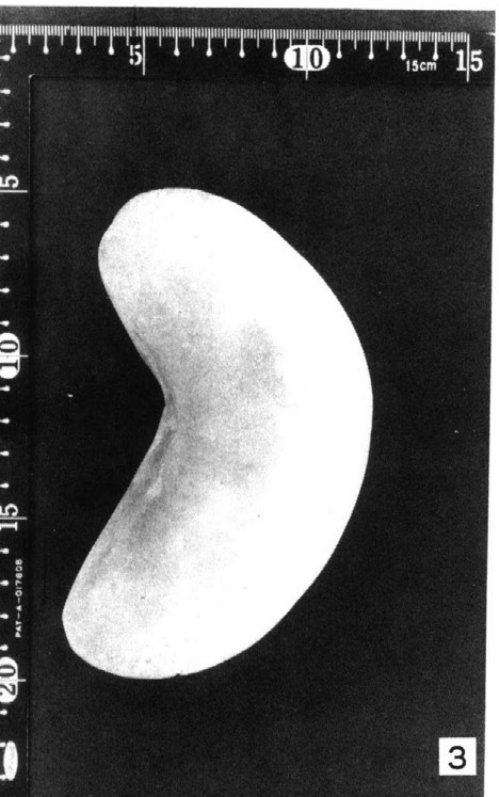

3．15号住居跡出土の勾玉状石製品



4．弥生時代後期の鉄製品（左の2ケが4号住居跡・右端が7号住居跡。左は鉄製釣針・中央は刺突具・右は鉄鏃）

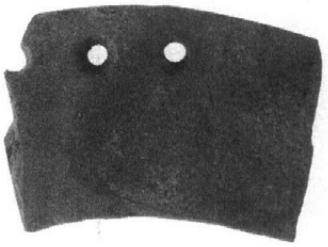

5．6号住居跡出土の石包丁

出土土器
＜弥生時代後期＞

1．4号住居跡

2～5．5号住居跡

6～8．6号住居跡

（4は埋甕炉で、逆位に埋められていた。）

1

2

3

4

5


6

7

8

出土土器
＜弥生時代後期＞

3．5号住居跡

1・2．6号住居跡

4．9号住居跡

5．7号住居跡

6・7．14号住居跡



1

2

3

4



5



6

7



8

9

8・9．15号住居跡

（9は埋甕炉で、逆位に埋められていた。）

出土土器
＜弥生時代後期＞

1・2．15号住居跡

3．16号住居跡

4～6．17号住居跡

7～9．18号住居跡

10．19号住居跡

（7は埋甕炉に使用されていた壺の上半部で、逆位に埋められていた。）




1

2

出土土器
＜弥生時代後期＞

3．15号住居跡

1．19号住居跡

2・4～6．21号住居跡

7．23号住居跡

8～10．24号住居跡

（6・7は埋甕炉で両方とも、逆位に埋められていた。）

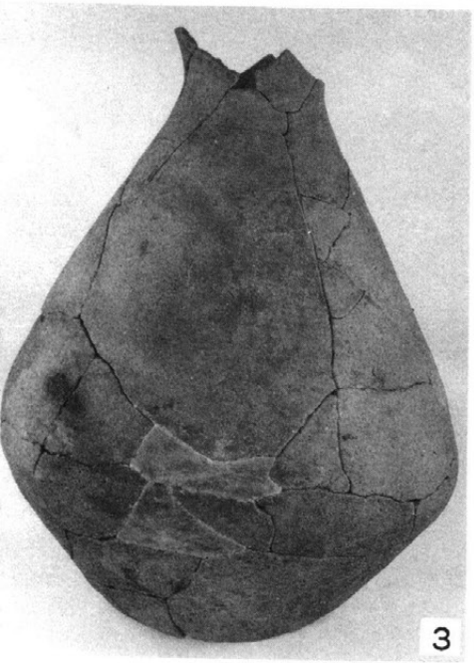
3

4

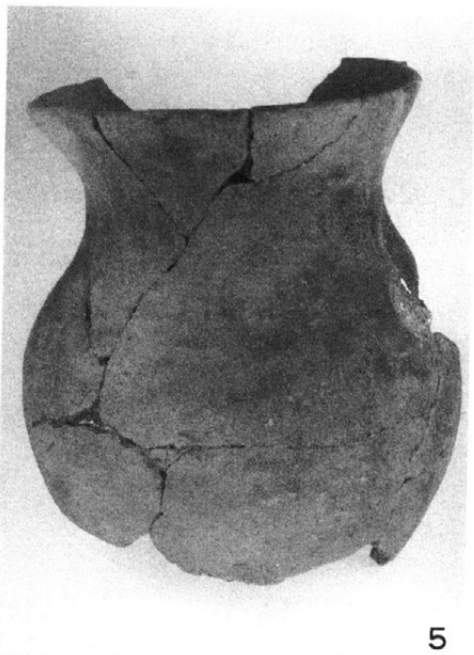
5


6


7

8

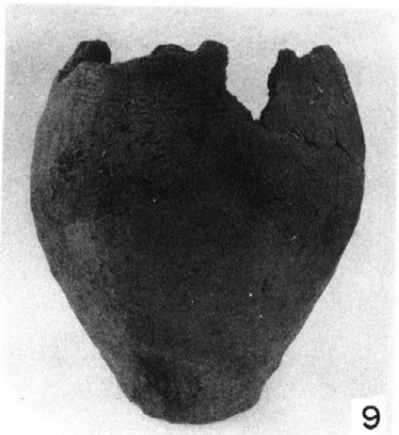
9

10


1

2

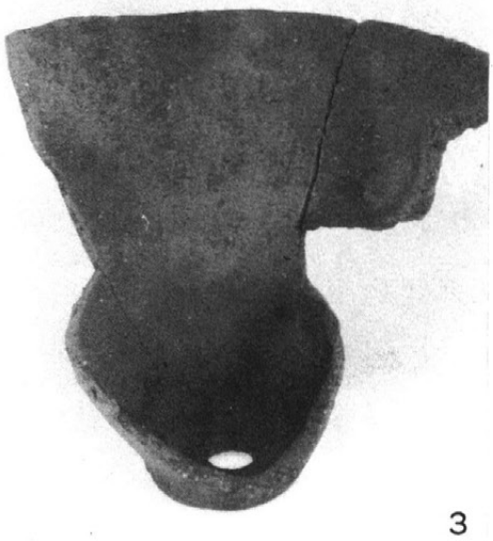
3

出土土器
＜弥生時代後期＞

1．24号住居跡

2・3・5．27号住居跡

4．26号住居跡

6．28号住居跡

7・8．30号住居跡

9．31号住居跡

（6は埋甕炉で、正位に埋められていた。）

＜6は、弥生時代中期後半の土器＞


4

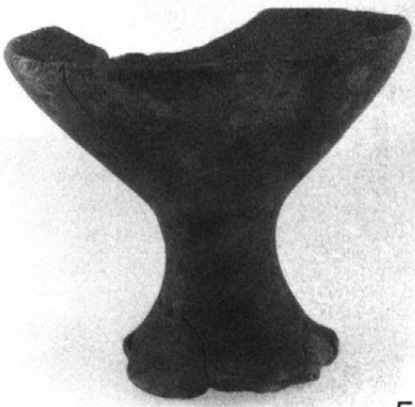
5

6


7

8

9

出土土器
＜弥生時代後期＞

1～4．31号住居跡

5～7．32号住居跡

8・9．34号住居跡

1

2



3

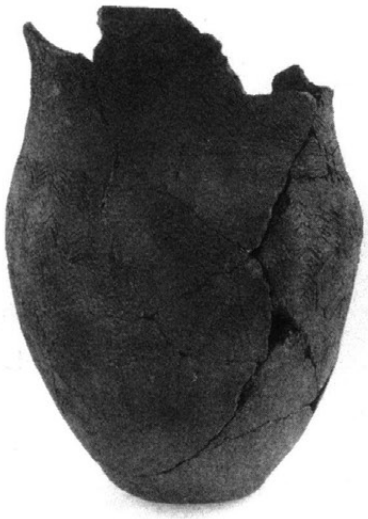

4

5



6

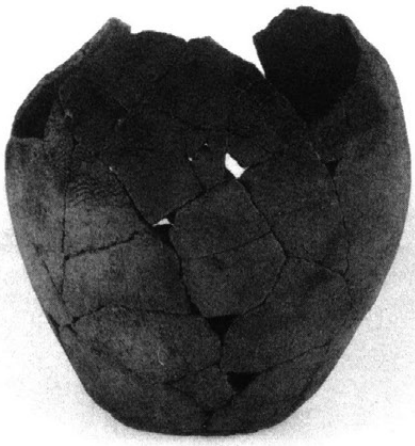

7

8

9

出土土器
＜弥生時代後期＞

1～3．31号住居跡

4．5．32号住居跡

6．33号住居跡

7・8．34号住居跡

9．35号住居跡

（1は、炉の横（掘り方内）に置かれた状態で出土した土器で、良く焼けており、火種の保存用に使用された可能性がある。）

＜9は、弥生時代中期前半の土器＞


1


2

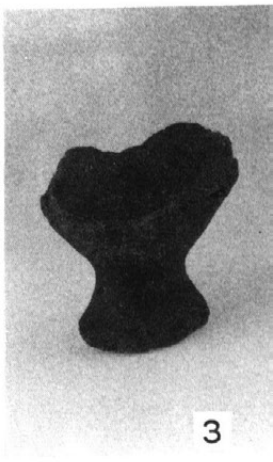
3

4

5


6

7


8

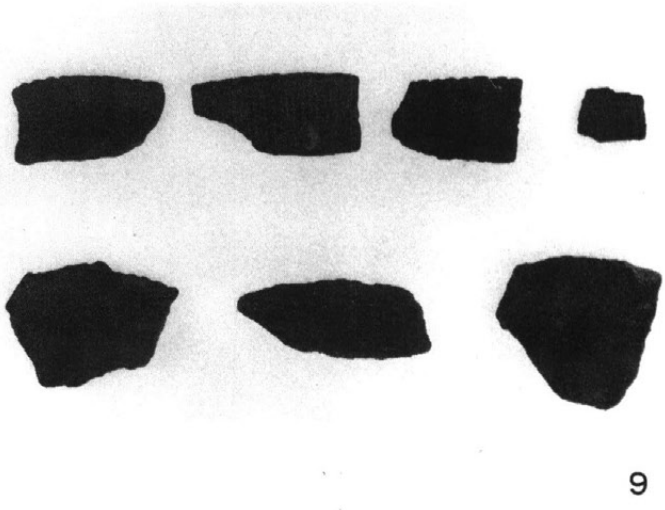
9



1．第１次開始式

2．Ⅱ区遺構掘り下げ
作業風景

3．Ⅰ区クレーンによる
写真測図風景

4．Ⅲ区南側
検出作業風景

5．Ⅳ区土塁下層調査
グリッド掘り下げ作
業風景

6．Ⅲ区南側遺構
掘り下げ作業風景

7．Ⅲ区北側遺構
掘り下げ作業風景

8．作業員記念写真

大町市埋蔵文化財調査報告書19集

長野県大町市埋蔵文化財包蔵地緊急発掘報告書

古　　城

平成３年３月20日　印刷
平成３年３月29日　発行

発行　長野県大町市大字大町3887
大町市教育委員会

印刷　長野県大町市大字大町3871－1
北　辰　印　刷

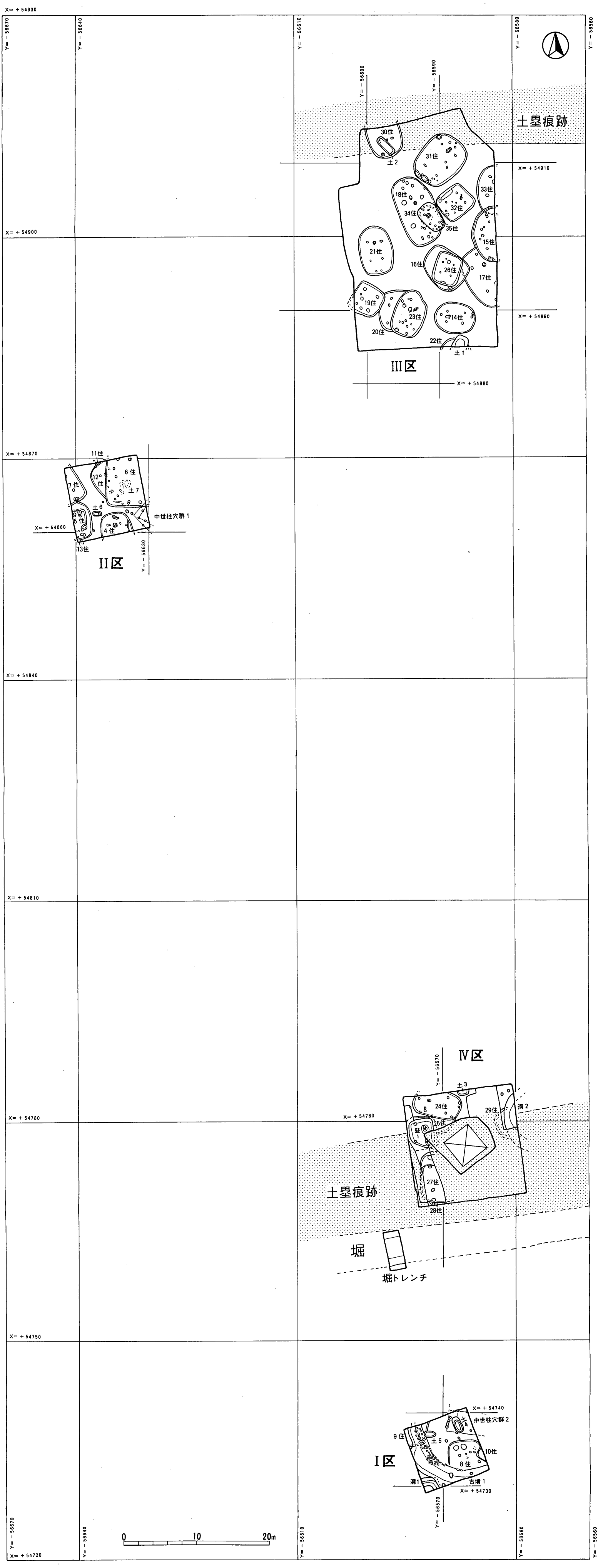

付図　古城遺跡 遺構全体図 (1:400)