

牛出城跡遺跡

発掘調査概報

1995-3

中野市教育委員会

牛出城跡遺跡

発掘調査概報

1995-3

中野市教育委員会




調査区



調査区（北東側）



土層セクション



堀土層セクション



溝（東から）



溝（西から）



第4号土塚セクション



第6号土塚セクション

刊行にあたって

中野市にも数多くの埋蔵文化財があり、鋭意の保護や保存に努めている。今回の調査は資材置き場の建設に先立ち、関係各位のご協力によって、実施した記録保存の調査報告書である。

埋蔵文化財の記録保存（発掘調査）には多くの課題があることは周知の事実である。今回の調査が実施され、記録保存することができたのも、開発者である小林建業の多大なご協力を得た結果である。

今後とも開発との調和を図り、関係各位のご理解とご協力を賜り、国民共有の財産である埋蔵文化財の保存に努力していく所存であります。

平成7年3月

中野市教育委員会

教育長 小林治己

緒言

- 1 本調査は長野県中野市大字牛出に所在する牛出城跡遺跡の調査報告である。
- 2 本調査は小林建業の委託により、中野市教育委員会が実施した。
- 3 発掘等専門的な業務については中野市文化財保護審議会会長金井汲次氏の指導のもと、池田実男、中島庄一が行った。

牛出城跡遺跡の調査概要

1 牛出城跡遺跡は中野市大字牛出に所在し、古くから居館址として知られていた。

千曲川の河岸段丘面上の平坦面に立地しているが、居館址の立地する部分は微高地になっている。すでに、畑耕作等によるものか、土塁は西面と北面を残すのみであり、堀も北側に残るのみであった。現存する北側の土塁には屈曲部が認められる。

調査は資材置き場の建設に伴うもので、居館址の北東部分の約四分の一程を調査したのみであり、現存する土塁については調査対象外となっている。

2 調査の結果、東側部分の堀や建物址、土坑、井戸跡を検出している。

特に注目される遺構として、北側の土塁に平行するように検出された溝がある。溝を延長すると現存する北側の土塁の屈曲部に連なる。現存する土塁以前のものと考えられる。

この溝の存在から、溝が存在していた段階と溝が埋められてしまった段階の二時期を想定できる。第1段階では土塁が存在したか否かが問題となるが、確認できなかった。溝の規模から考えれば、土塁が存在せずに、周囲を区画していたのではないだろうか。

柱穴が大量に検出されたが、乱雑で規則性を見いだす事ができず、建物址の復元については苦慮した。とりあえず、視覚的に7棟を想定したが、暫定的なものである。おそらく、何回かにわたる立替があったと推測されるが、柱穴の覆土の色調や質感などはほとんど変化せず、見分けることができなかった。

土坑も随所に検出されたが、その性格などについては明らかにしえなかった。

井戸址は3基検出されているが、いずれも隣接しており、人為的に埋め戻した痕跡も認められる。したがって、3基が同時に存在したのではないだ

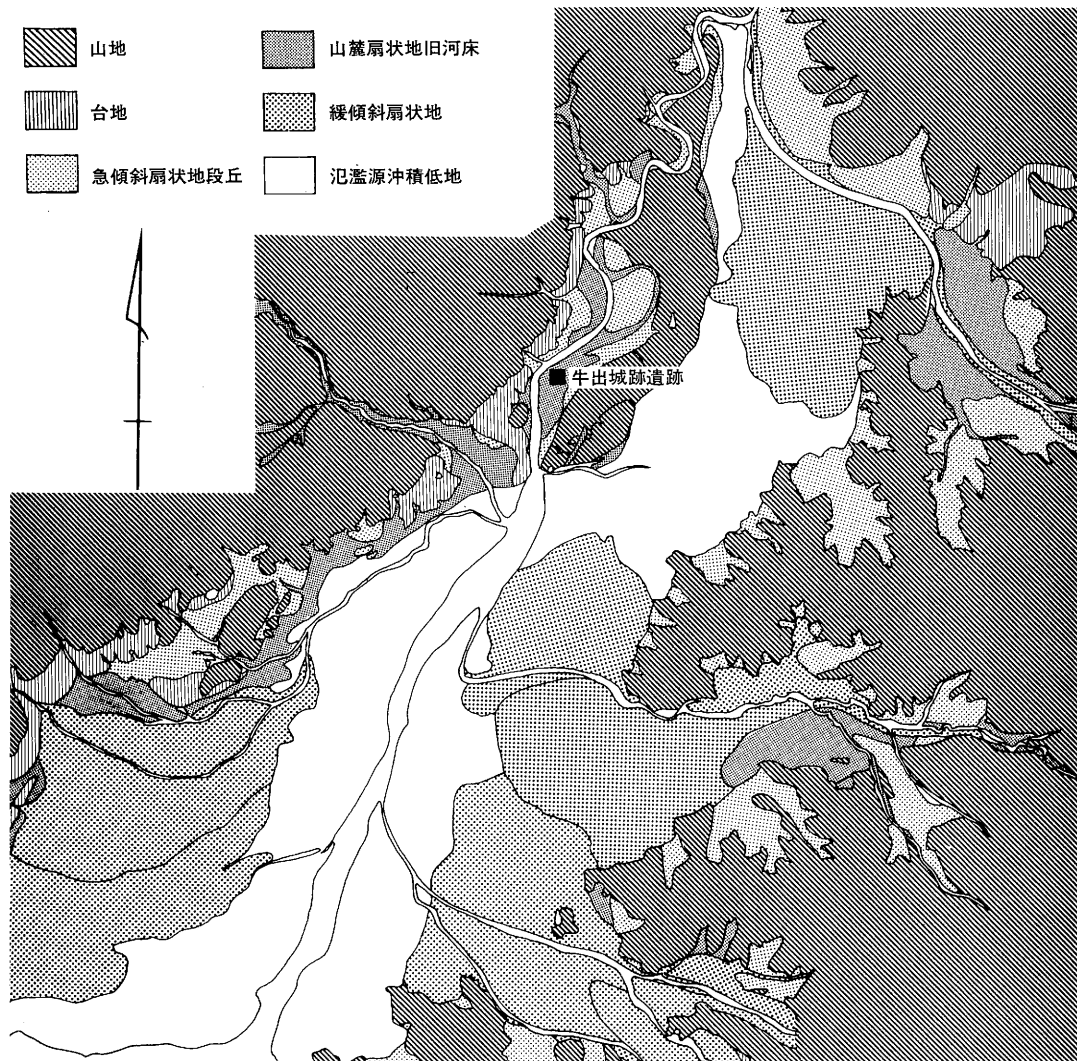
ろう。

遺物はほとんどなく、僅かに北の土塁に平行する溝から土師質皿が出土したのみであり、本居館址の時期を決定することはできなかった。

その他、旧石器時代の遺物、縄文時代の石器、古墳時代の土器が検出されている。

古墳時代の土器は細い溝の中から検出したが、溝の性格については不明である。

3 時間的な制約等から、遺構や遺物についての詳細な検討を行えず、本調査報告書は図版を中心としたものになってしまった。多くの方々にご迷惑をかけるものと思うが、今後機会を得て、再報告したい。



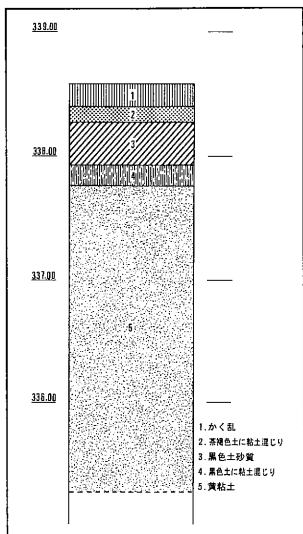
第1図 遺跡の位置



第2図 立地地形と位置



第3図 調査区



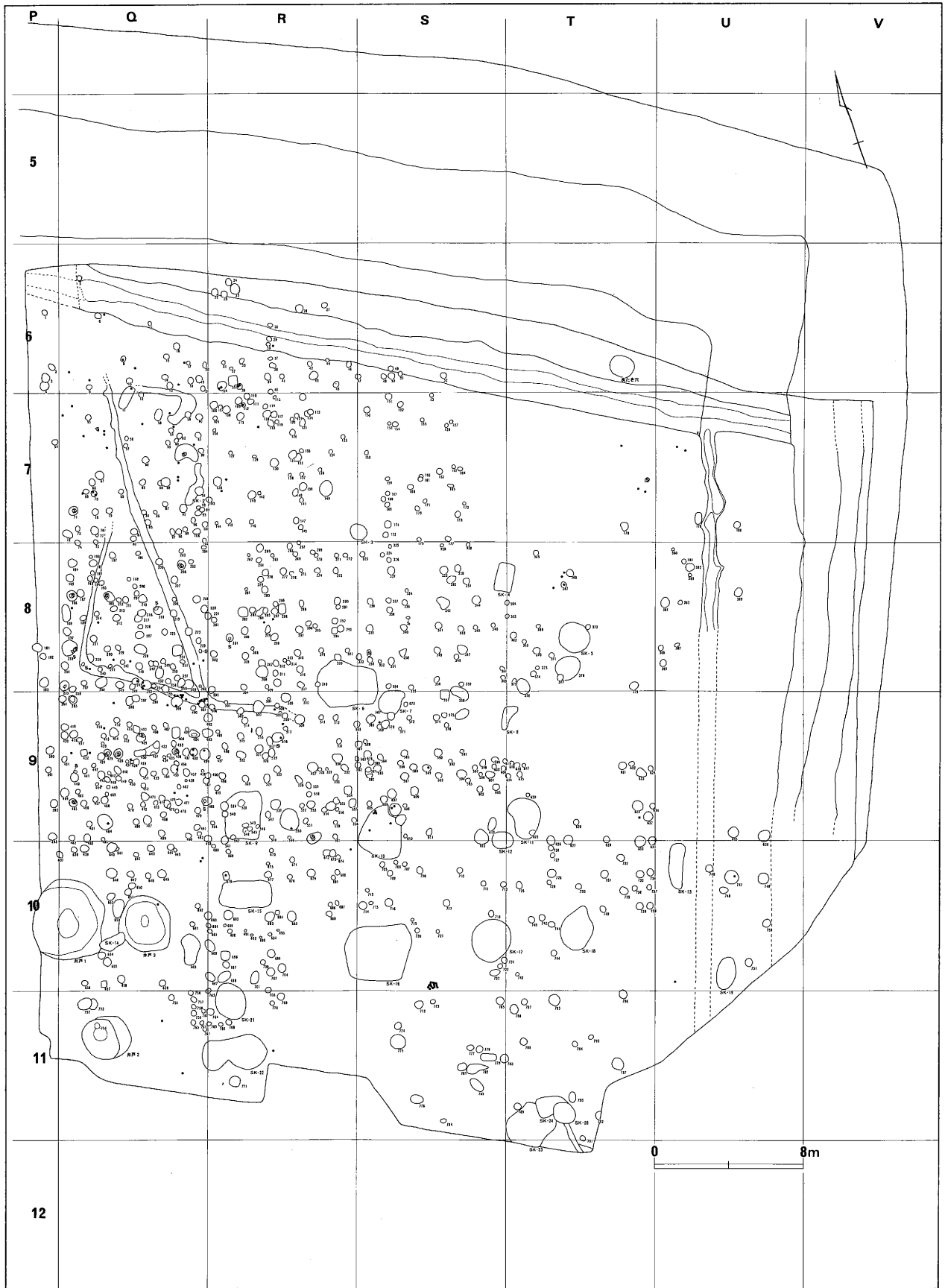
第4図 基本土層図



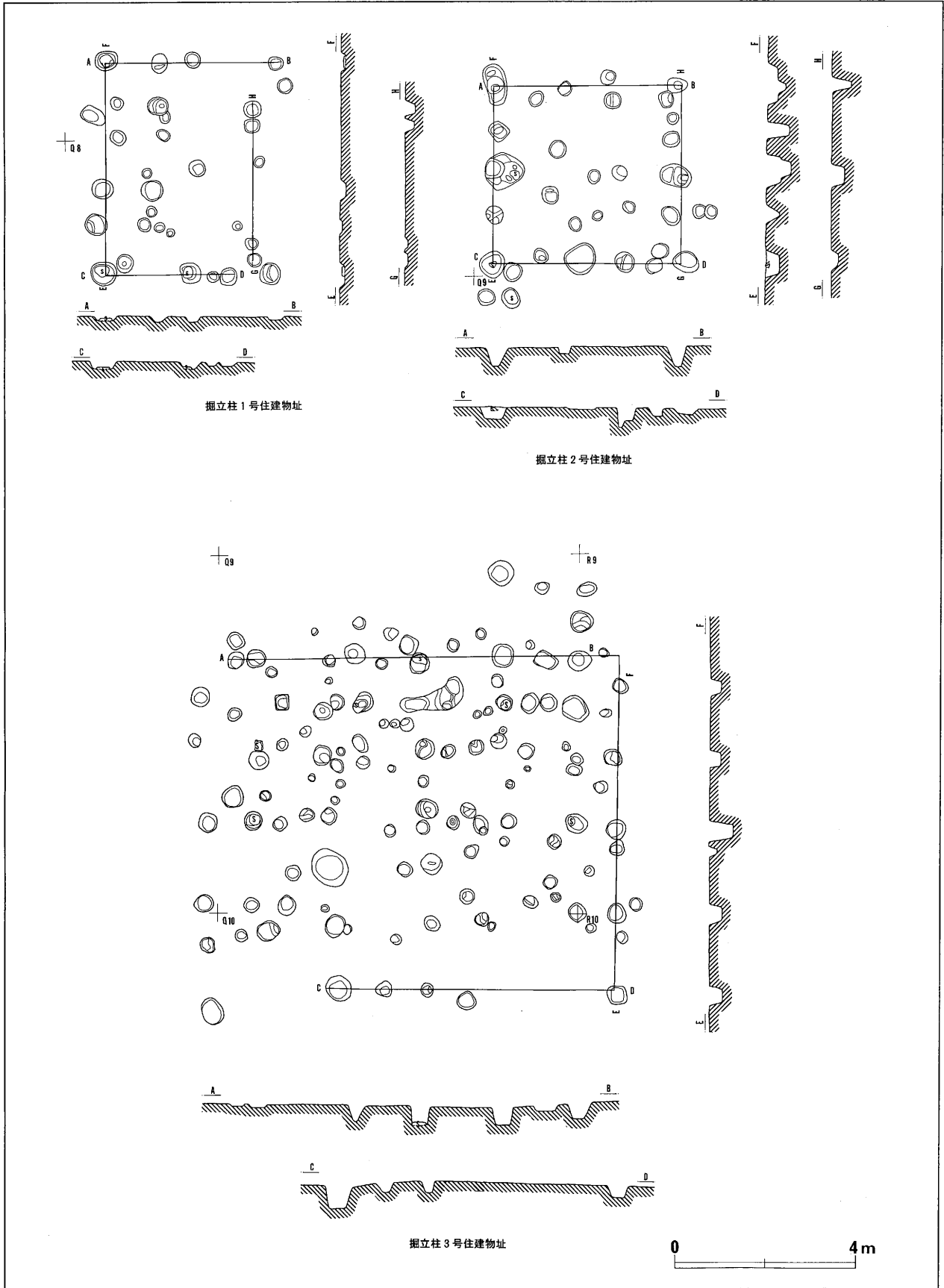
第5図 グリッド配置図と調査部分



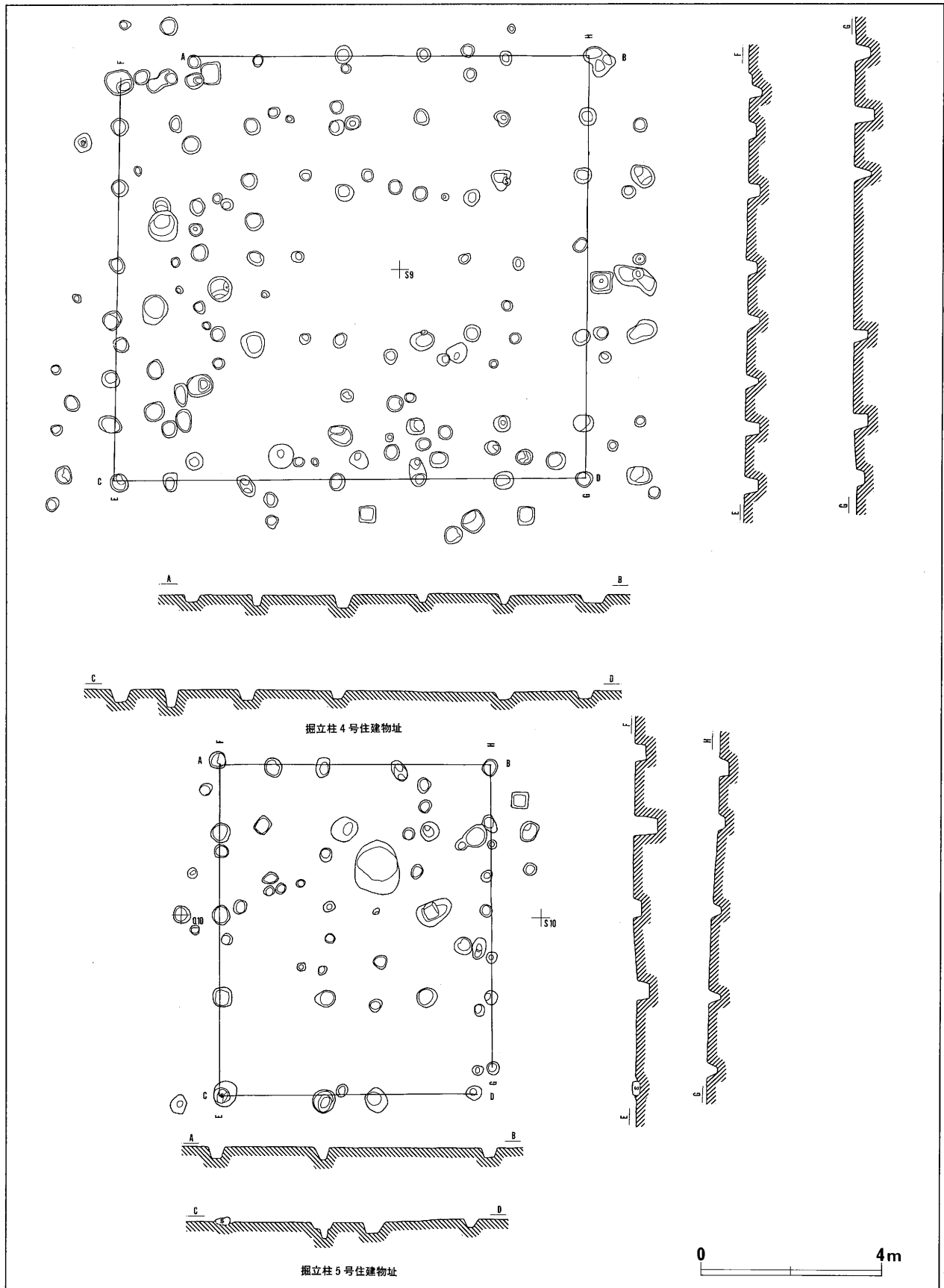
第6図 遺構配置図



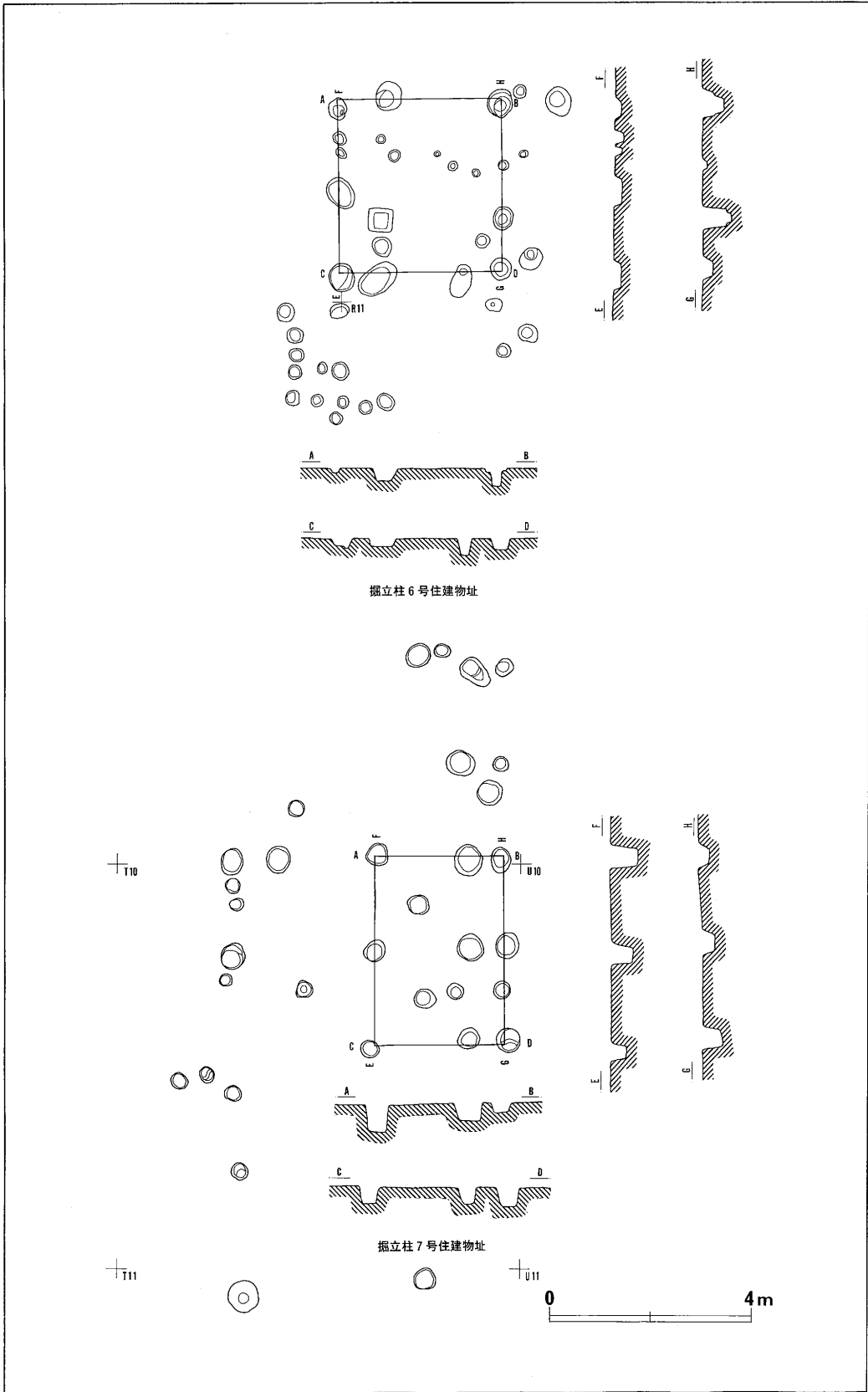
第7图 柱穴土坑配置图



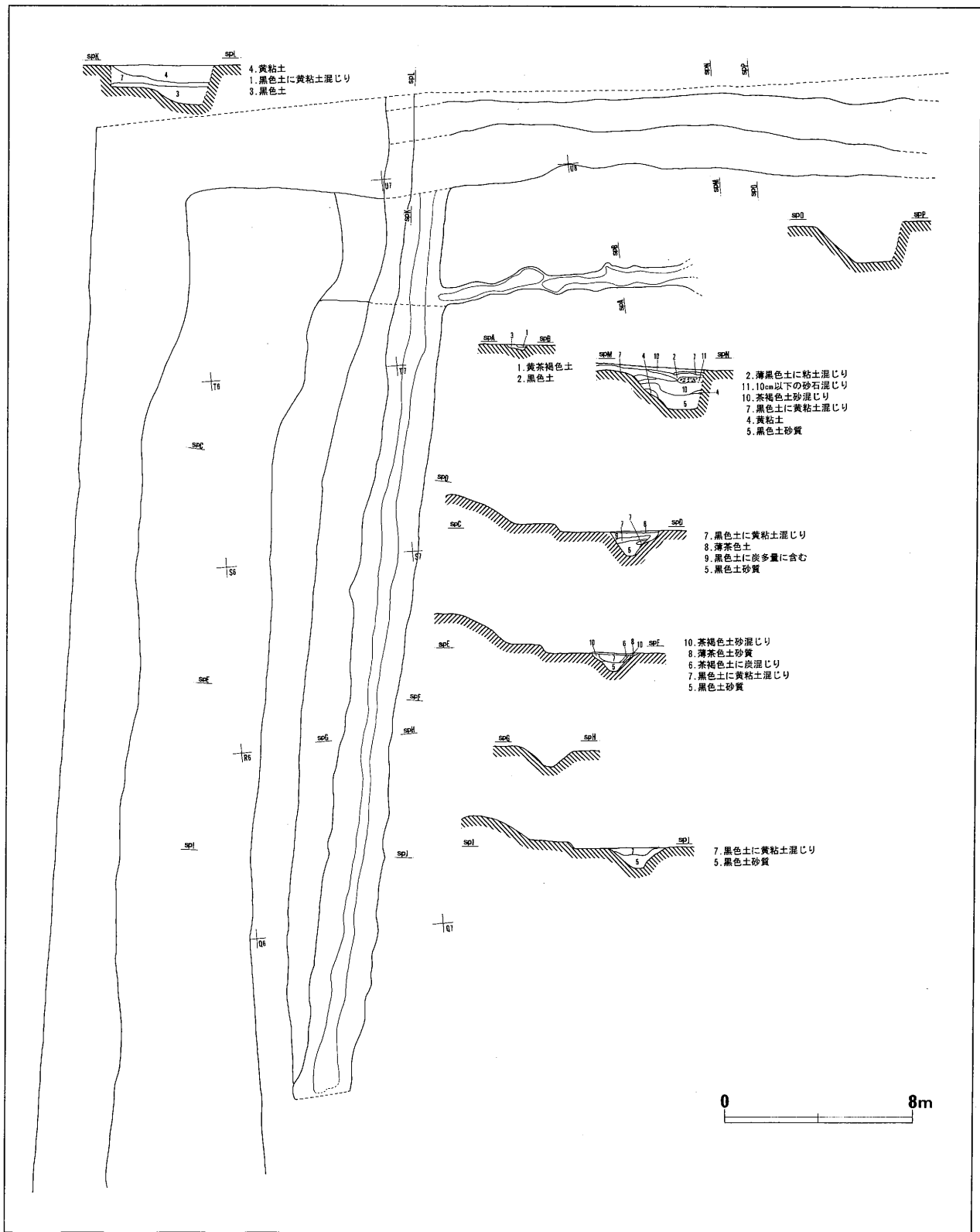
第8图 掘立柱建物址 (No.1)



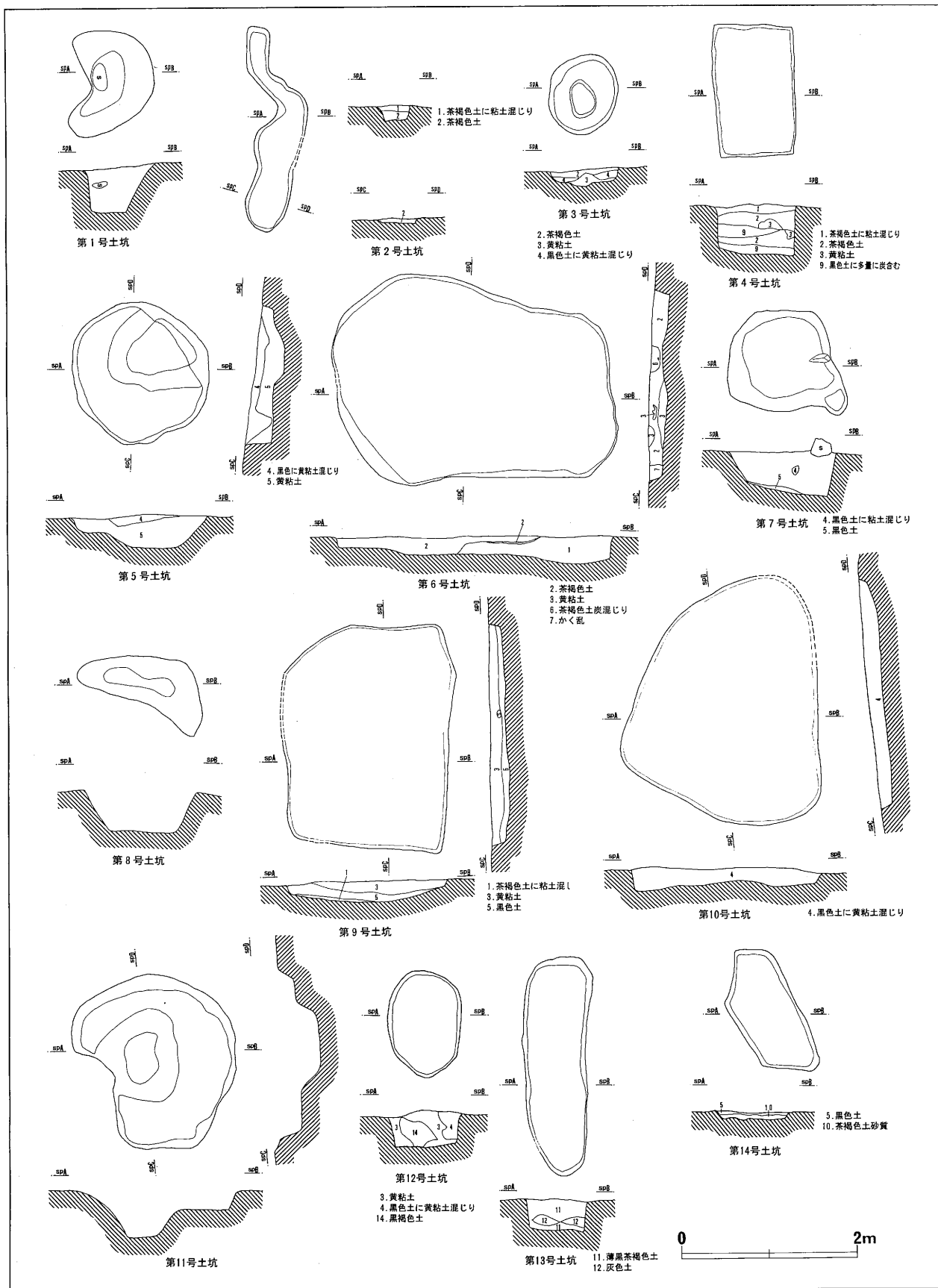
第9图 掘立柱建物址 (No.2)



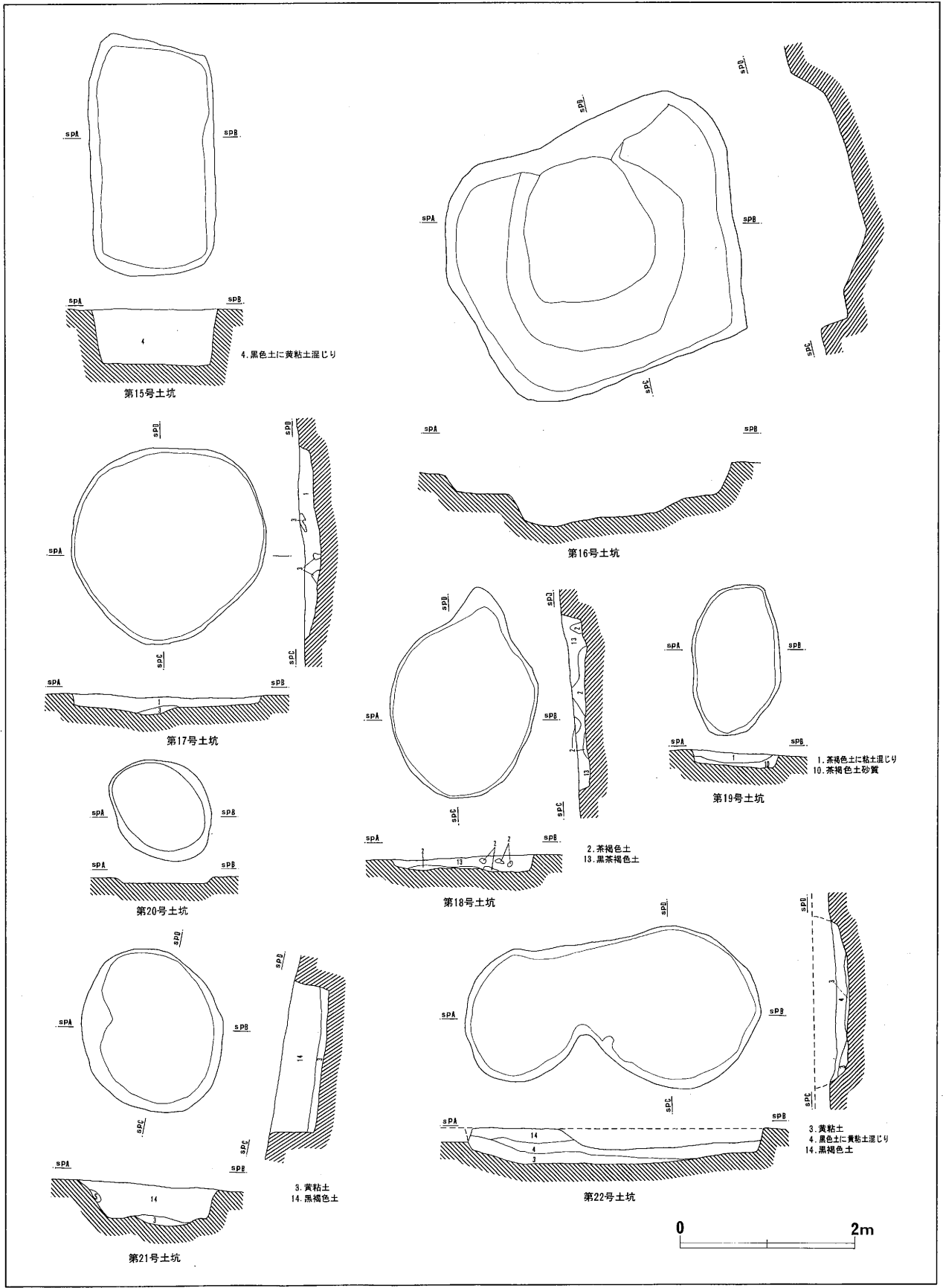
第10图 掘立柱建筑物址 (No3)



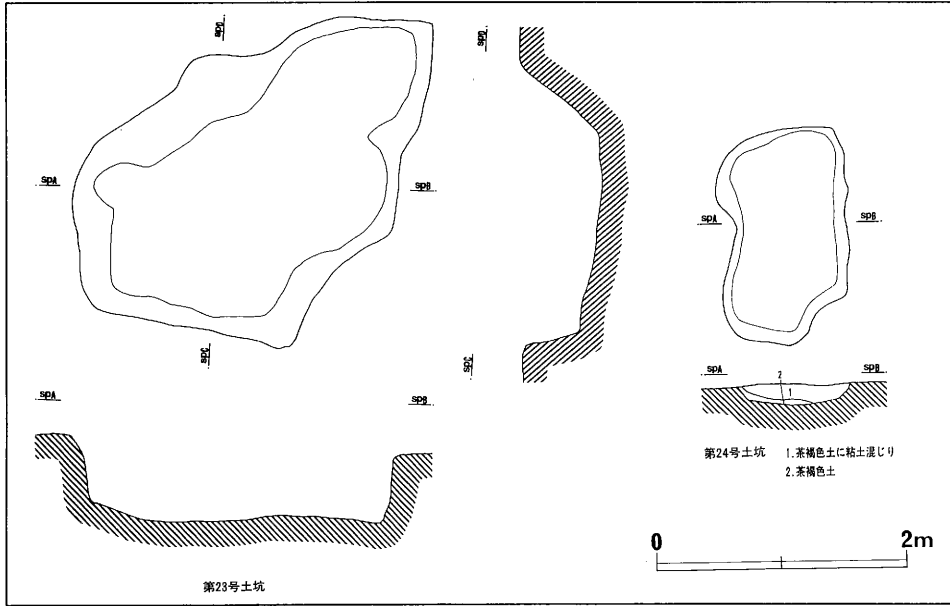
第11図 遺構実測図 (溝)



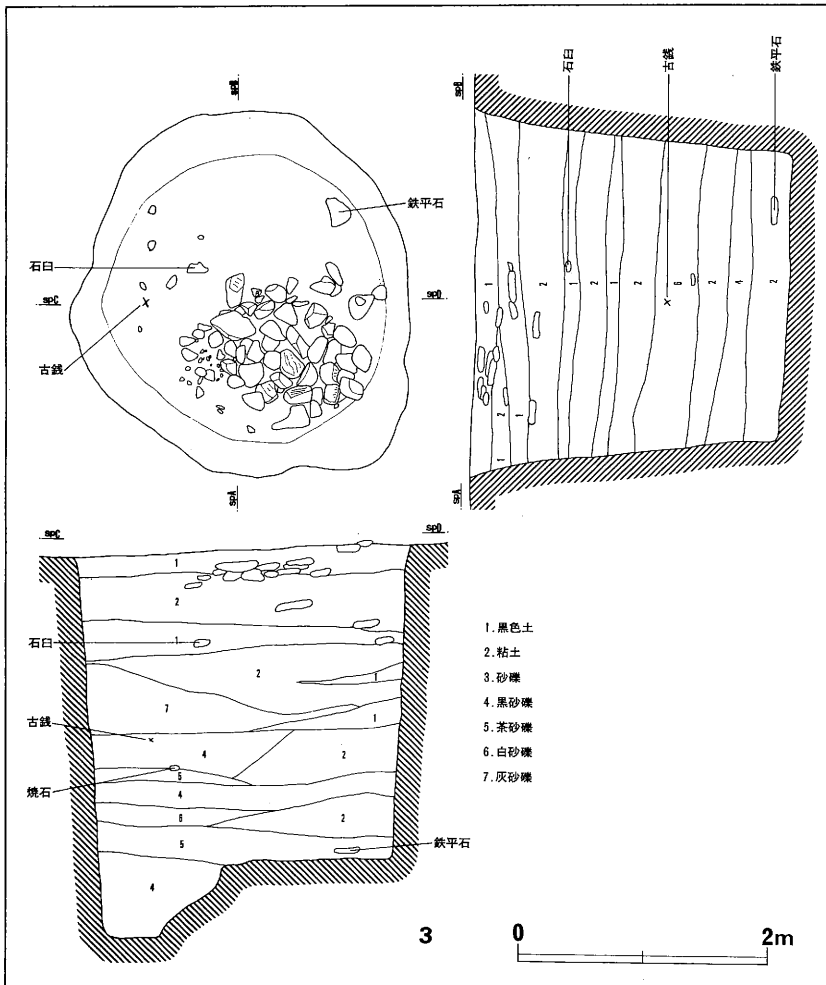
第12図 土坑実測図 (No.1)



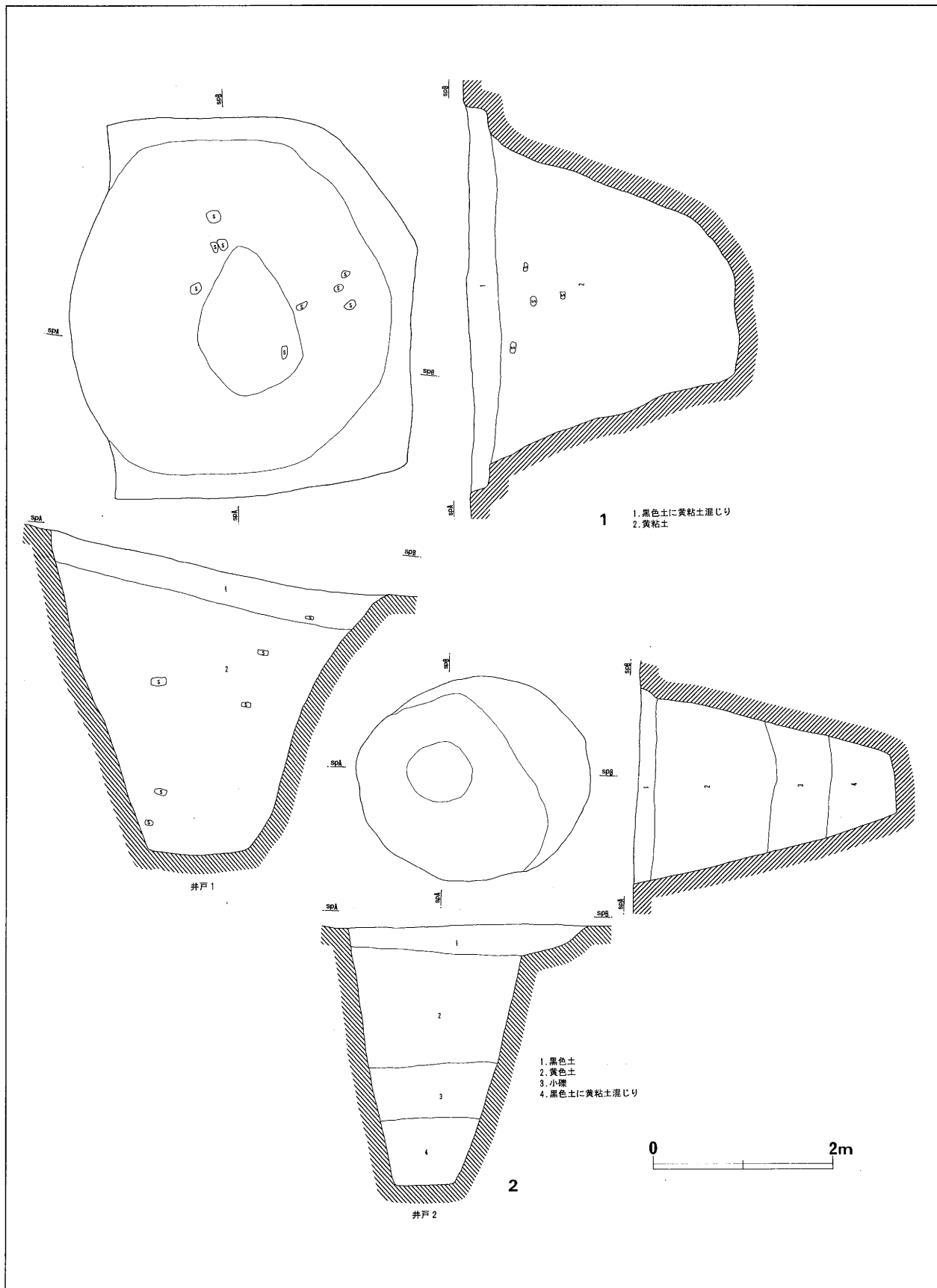
第13図 土坑実測図 (No.2)



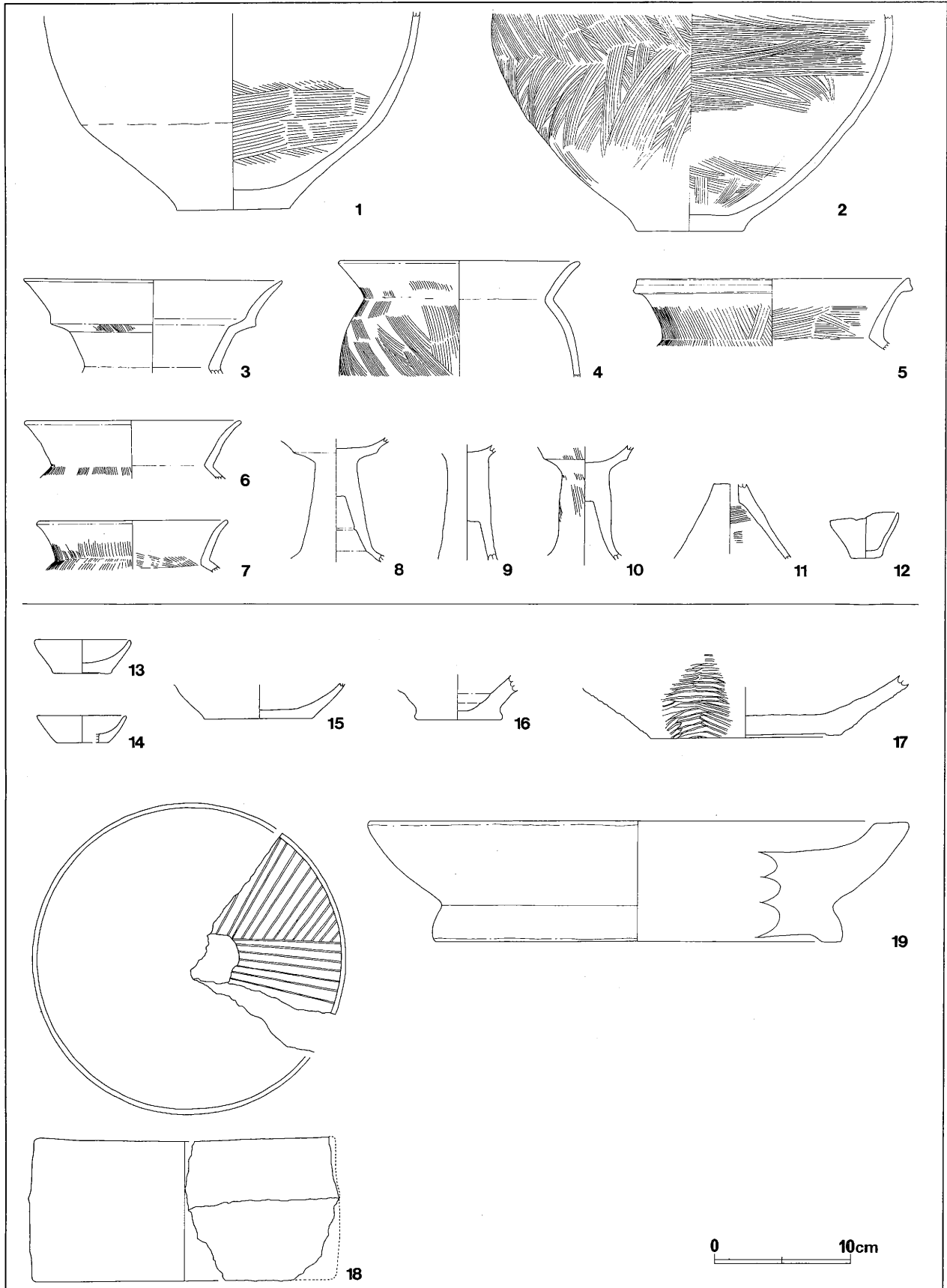
第14図 土坑実測図 (No.3)



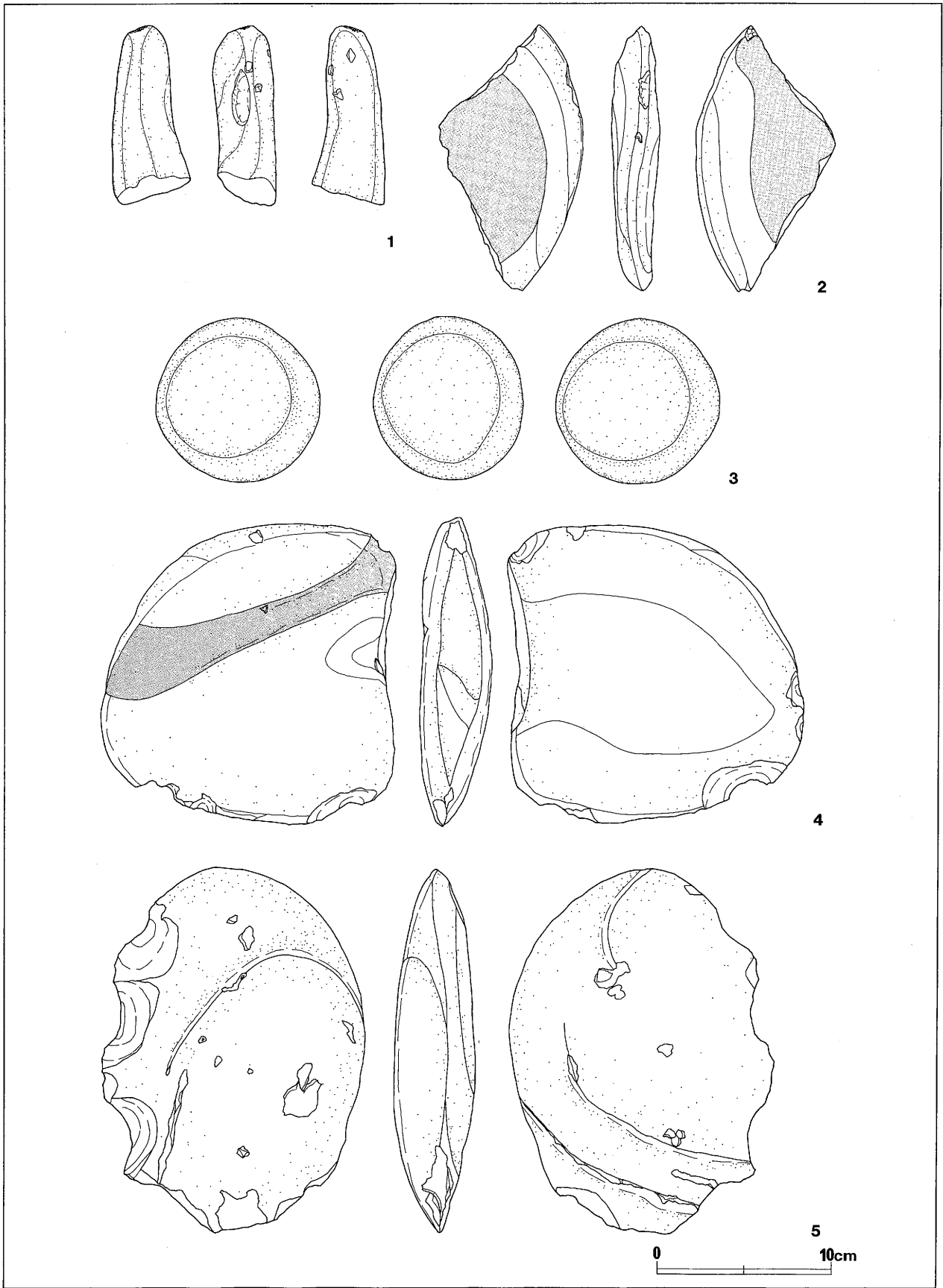
第15図 井戸実測図 (No.1)



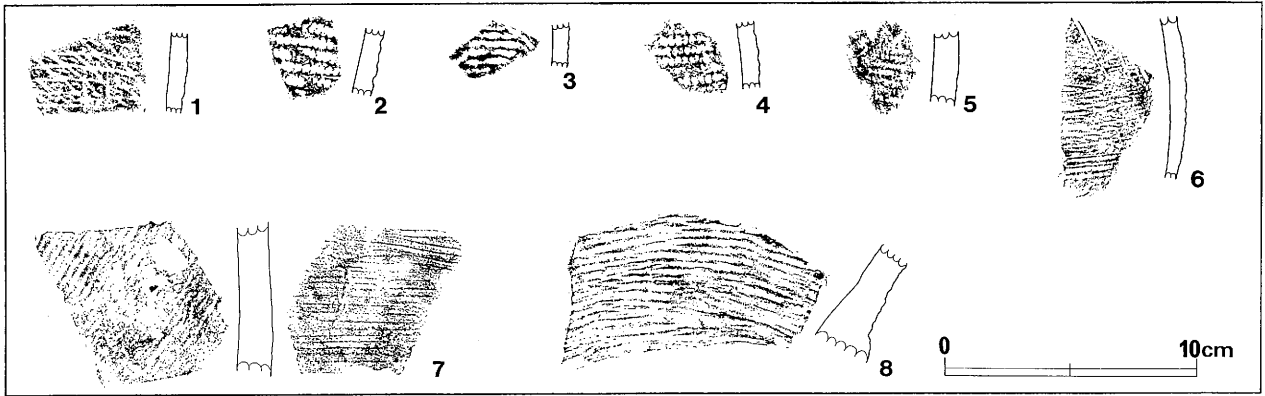
第16図 井戸実測図 (No.2)



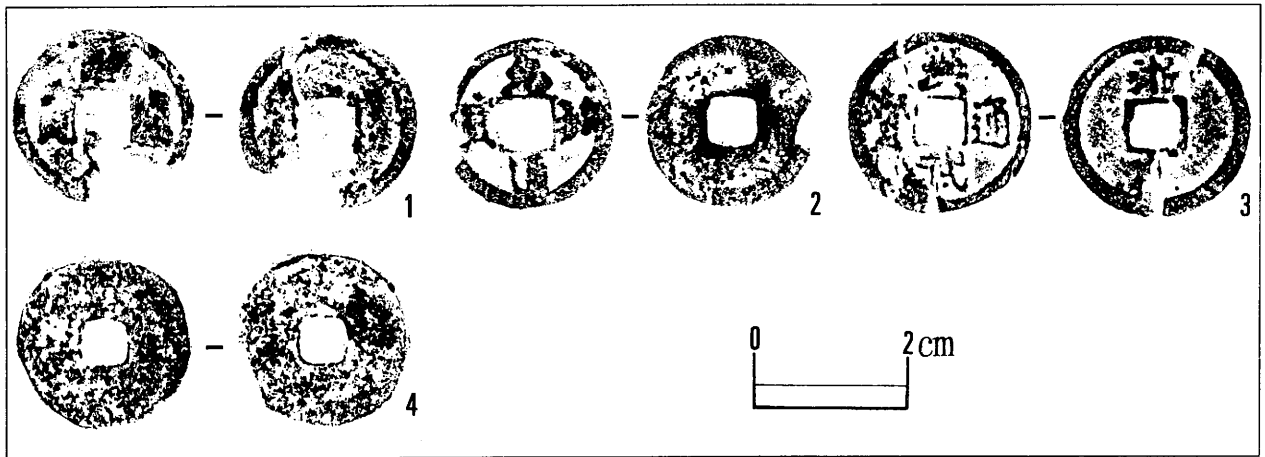
第17图 石器·土器实测图



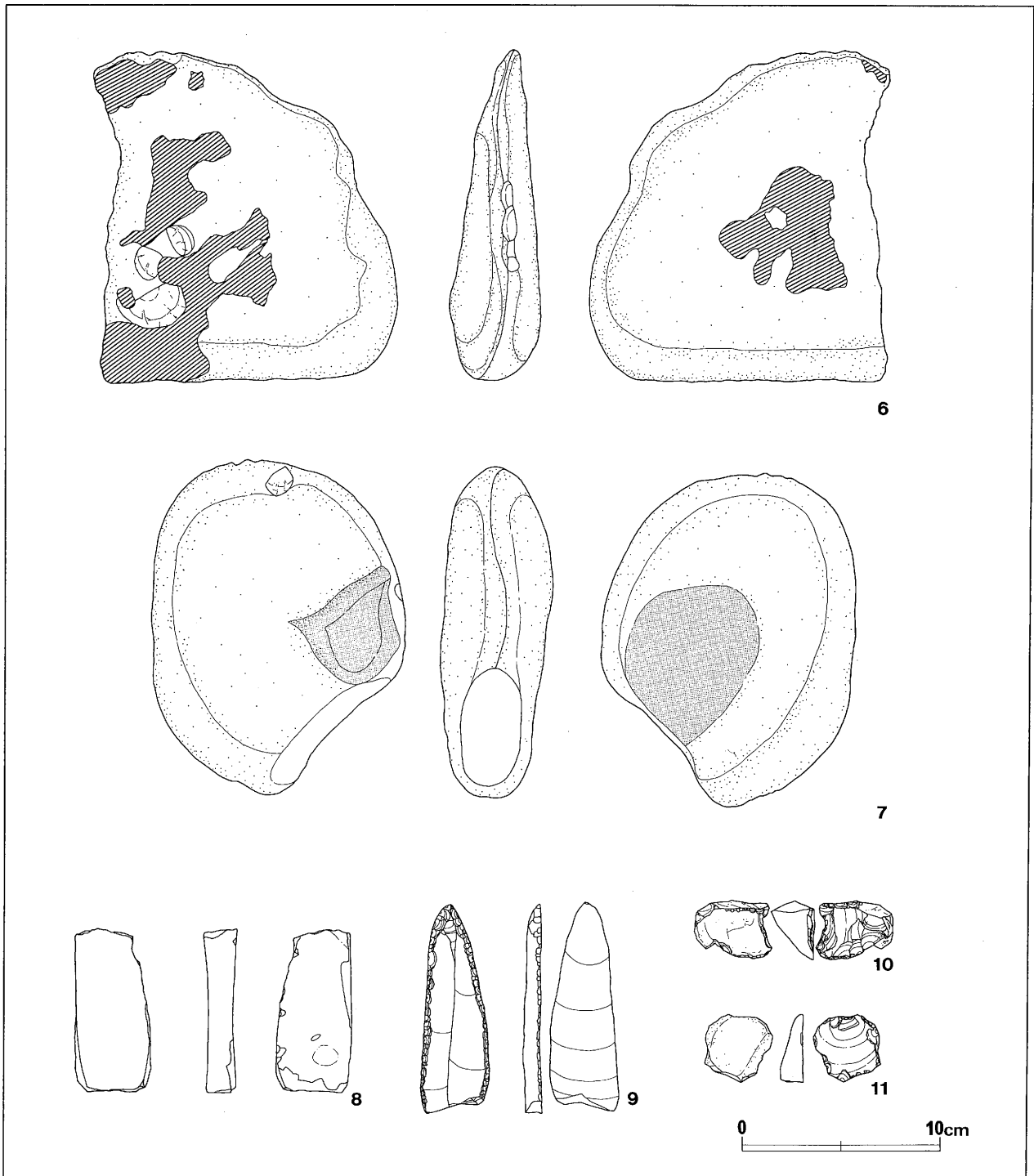
第18图 石器实测图



第19图 土器拓影图



第20图 古钱拓影图



第21图 石器实测图

番号	グリット	建物番号	図	番号	グリット	建物番号	図	番号	グリット	建物番号	図
336	S 8	4		349	S 8	4	 1.黒褐色土に粘土混じり 2.黒褐色土	361	S 8		
337	S 8	4		350	S 8	4		362	T 8		 1.黒色土 2.茶褐色土 3.黄粘土
338	S 8	4		351	S 8	4		363	T 8		
339	S 8	4		352	S 8	4		364	T 8		
340	S 8	4	 1.黒褐色土 2.茶褐色土に粘土混じり	353	S 8	4	 1.茶褐色土 2.茶褐色土に粘土混じり	365	T 8		
341	S 8	4	 1.黒褐色土 2.茶褐色土に粘土混じり	354	S 8	4		366	T 8		
342	S 8	4	 1.黒褐色土 2.茶褐色土に粘土混じり	355	S 8	4	 1.黒色土 2.茶褐色土	367	T 8		
343	S 8			356	S 8	4	 1.茶褐色土 2.茶褐色土に粘土混じり	368	T 8		
344	S 8		 1.黒褐色土に粘土混じり 2.茶褐色土に粘土混じり	357	S 9		 1.茶褐色土 2.茶褐色土に粘土混じり	369	T 8		
345	S 8			358	S 9			370	T 8		
346	S 8			359	S 8			371	T 8		
347	S 8			360	S 8			372	T 8		
348	S 8										

第22図 柱穴実測図 (No.1)

番号	グリッド	建物番号	図	番号	グリッド	建物番号	図	番号	グリッド	建物番号	図
38	R 6			50	S 6			65	Q 7		
39	R 6		 1. 茶褐色土に 粘土混じり 2. 茶褐色土	51	S 6			66	Q 7		
40	R 6			52	S 6			67	Q 7		
41	R 6		 1. 茶褐色土 2. 茶褐色土に 粘土混じり	53	S 7			68	Q 7		
42	R 6			54	P 7			69	Q 7		 1. 茶褐色土 2. 黒色土
43	R 6		 1. 茶褐色土 2. 茶褐色土に 粘土混じり	55	Q 7			70	Q 7		 1. 茶褐色土 2. 黒色土
44	R 6			56	Q 7			71	Q 7		
45	R 6			57	Q 7		 1. 茶褐色土 2. 黒色土	72	Q 7		 1. 黄粘土 2. 黒色土
46	R 6			58	Q 7			73	Q 7		
47	S 6			59	Q 7		 1. 茶褐色土	74	Q 7		 1. 黒色土に粘土混じり 2. 黒色土
48	S 6			60	Q 7			75	Q 7		
49	S 6			61	Q 7			76	Q 7		 1. 茶褐色土に 粘土混じり 2. 茶褐色土 3. 黒色土

第23図 柱穴実測図 (No.2)

番号	グリッド	建物番号	図	番号	グリッド	建物番号	図	番号	グリッド	建物番号	図
77	Q7	1		92	Q7			106	R7		
	Q7	1		93	Q6			107	R7		
79	Q7	1		94	Q7			108	R7		
80	Q7			96	Q7			109	R7		
81	Q7	1		97	Q7			110	R7		
82	Q7	1		78	Q7			111	R7		
83	Q7			99	Q7			112	R7		
84	Q7	1		100	Q7			113	R7		
85	Q7			101	Q7			114	R7		
86	Q7			102	Q7			115	R7		
87	Q7			103	Q7			116	R7		
88	Q7			104	R7			117	R7		
89	Q7			105	R7			118	R7		
90	Q7										
91	Q7										

第24図 柱穴実測図 (No.3)

番号	グリッド	建物番号	図	番号	グリッド	建物番号	図	番号	グリッド	建物番号	図
119	R 7			133	R 7			146	R 7		
120	R 7			134	R 7			147	R 7		
121	R 7			135	R 7			148	R 7		
122	R 7			136	R 7			149	R 7		
124	R 7			137	R 7						
123				138	R 7						
125	R 7			139	R 7			150	S 7		
126	R 7			140	R 7			151	S 7		
127	R 7			141	R 7			152	S 7		
128	R 7			142	R 7			153	S 7		
129	R 7			143	R 7			154	S 7		
130	R 7			144	R 7			155	S 7		
131	R 7			145	R 7			156	S 7		
132									157	S 7	

第25図 柱穴実測図 (No.4)

番号	グリッド	建物番号	図	番号	グリッド	建物番号	図	番号	グリッド	建物番号	図
158	S 7			172	S 7			183	P 8		
159	S 7			173	S 7			184	Q 8	1	
160	S 7			174	S 7			185	Q 8	1	
161	S 7			175	S 7			186	Q 8	1	
162	S 7			176	S 7			187	Q 8	1	
163	S 7			177	S 7			188	Q 8	2	
164	S 7			178	T 7			189	Q 8		
165	S 7			179	U 7			190	Q 8	1	
166	S 7			180	U 7	2		191	Q 8	1	
167	S 7			181	P 8			192	Q 8		
168	S 7			182	P 8			193	Q 8	1	
169	S 7			192	Q 8						
170	S 7										
171	S 7										

第26図 柱穴実測図 (No.5)

番号	グリット	建物番号	図	番号	グリット	建物番号	図	番号	グリット	建物番号	図
194	Q 8	1		207	Q 8			218	Q 8		
195	Q 8	1									219
196	Q 8			209	Q 8			220	Q 8		
197	Q 8						210				Q 8
198	Q 8			211	Q 8	1			222	Q 8	
199	Q 8	1					212	Q 8			1
200	Q 8	1		213	Q 8	2				224	
201	Q 8	1					214	Q 8	2		
202	Q 8			215	Q 8	2					226
203	Q 8						216	Q 8	2		
204	Q 8			217	Q 8	2					
205	Q 8										
206	Q 8										

第27図 柱穴実測図 (No.6)

番号	グリット	建物番号	図	番号	グリット	建物番号	図	番号	グリット	建物番号	図
228	Q 8	2		237	Q 8	2		249	Q 8		
229	Q 8	2		238	Q 8	2		250	Q 8		
230	Q 8	2		239	Q 8			251	Q 8		
231	Q 8	2		240	Q 8	2		252	Q 8		
232	Q 8	2		241	Q 8	2		253	Q 8	2	
233	Q 8	2		242	Q 8	2		254	Q 8		
234	Q 8	2		243	Q 8	2		255	Q 8		
235	Q 8	2		244	Q 8	2		256	Q 8		
236	Q 8	2		245	Q 8	2		257	Q 8		
				246	Q 8	2		258	Q 8		
				247	Q 8			259	Q 8		
				248							

第28図 柱穴実測図 (No.7)

番号	グリット	建物番号	図	番号	グリット	建物番号	図	番号	グリット	建物番号	図
260	Q 8			273	R 8			287	R 8	4	
261	R 8			274	R 8			288	R 8	4	
262	R 8			275	R 8			289	R 8	4	
263	R 8			276	R 8			290	R 8	4	
264	R 8			277	R 8			291	R 8	4	
265	R 8			278	R 8			292	R 8	4	
266	R 8			279	R 8			293	R 8	4	
267	R 8			280	R 8			294	R 8	4	
268	R 8			281	R 8			295	R 8	4	
269	R 8			282	R 8	4		296	R 8	4	
270	R 8			283	R 8	4		297	R 8	4	
271	R 8			284	R 8	4		298	R 8	4	
272	R 8			285	R 8	4					
				286	R 8	4					

0 2m

第29図 柱穴実測図 (No.8)

番号	グリット	建物番号	図	番号	グリット	建物番号	図	番号	グリット	建物番号	図
299	R 8	4		311	R 8	4		323	S 8		
300	R 8	4		312	R 8	4		324	S 8		
301	R 8			313	R 8	4		325	S 8		
302	R 8			314	R 8	4		326	S 8		
303	R 8			315	R 8	4		327	S 8		
304	R 8	4		316	R 8	4		328	S 8		
305	R 8	4		317	R 8	4		329	S 8		
306	R 8	4		318	R 8	4		330	S 8		
308	R 8	4		319	R 8	4		331	S 8		
307	R 8	4		320	R 8	4		332	S 8		
309	R 8	4		321	R 8	4		333	S 8		
310	R 8	4		322	R 8	4		334	S 8		
								335	S 8	4	



第30図 柱穴実測図 (No.9)

番号	グリット	建物番号	図	番号	グリット	建物番号	図	番号	グリット	建物番号	図
373	T 8			384	U 8			395	Q 9		
374	T 8			386	U 8			396	Q 9		
375	T 8			387	U 8			397	Q 9		
376	T 8			388	U 8			398	Q 9		
377	T 8			389	U 8			399	Q 9		
378	T 8			390	U 8			400	Q 9		
379	T 8			391	P 9			401	Q 9		
380	U 8			392	P 9			402	R 9		
381	U 8			393	P 9			403	R 9		
382	U 8		 1. 赤褐色土 2. 黒色土								
383	U 8										
385	U 8										


0 2m

第31図 柱穴実測図 (No.10)

番号	グリット	建物番号	図	番号	グリット	建物番号	図	番号	グリット	建物番号	図
1	P 6			14	Q 6		 1. 茶褐色土 2. 黒色土	26	R 6		
2	P 6			15	Q 6		 1. 茶褐色土に粘土混じり 2. 茶褐色土	27	R 6		
4	P 6			16	Q 6		 1. 茶褐色土 2. 黒色土	28	R 6		 1. 薄茶色土 2. 茶色土に砂混じり
3	P 6			17	Q 6		 1. 茶褐色土 2. 黒色土	29	R 6		 1. 薄茶色土
5	Q 6			18	Q 6			30	R 6		 1. 薄茶色土
6	Q 6			19	Q 6		 1. 茶褐色土 2. 黒色土	31	R 6		
7	Q 6			20	Q 6			32	R 6		
8	Q 6			21	Q 6		 1. 茶褐色土 2. 黒色土	33	R 6		
9	Q 6			22	R 6			34	R 6		 1. 茶褐色土に 粘土混じり 2. 茶褐色土
10	Q 6			23	R 6			35	R 6		 1. 茶褐色土 2. 茶褐色土に粘土混じり
11	Q 6			24	R 6			36	R 6		
12	Q 6		 1. 黒色土 2. 茶褐色土	25	R 6			37	R 6		
13	Q 6		 1. 茶褐色土 2. 黒色土								

第32図 柱穴実測図 (No.11)

番号	グリット	建物番号	図	番号	グリット	建物番号	図	番号	グリット	建物番号	図
404	Q 9	3		414	Q 9	3		424	Q 9	3	
405	Q 9			415	Q 9	3		425	Q 9	3	
406	Q 9	3		416	Q 9			426	Q 9	3	
407	Q 9				Q 9	3		428	Q 9	3	
408	Q 9			418	Q 9	3		429	Q 9	3	
409	Q 9	3		419	Q 9			430	Q 9	3	
410	Q 9			420	Q 9	3		431	Q 9	3	
417	Q 9			421	Q 9	3		432	Q 9	3	
412	Q 9			422	Q 9	3		433	Q 9	3	
413	Q 9			423	Q 9	3		434	Q 9	3	
				427	Q 9	3		435	Q 9	3	



第33図 柱穴実測図 (No.12)


番号	グリット	建物番号	図	番号	グリット	建物番号	図	番号	グリット	建物番号	図
436	Q 9	3		447	Q 9	3		461	Q 9	3	
437	Q 9	3		448	Q 9	3		462	Q 9	3	
438	Q 9	3		449	Q 9	3		463	Q 9	3	
439	Q 9	3		450	Q 9	3		464	Q 9	3	
440	Q 9	3		451	Q 9	3		465	Q 9	3	
441	Q 9	3		452	Q 9	3		466	Q 9	3	
442	Q 9	3		453	Q 9	3		467	Q 9	3	
443	Q 9	3		454	Q 9	3		468	Q 9	3	
444	Q 9	3		455	Q 9	3		469	Q 9	3	
445	Q 9	3		456	Q 9	3		470	Q 9	3	
446	Q 9	3		457	Q 9	3		471	Q 9	3	
				458	Q 9	3		472	Q 9	3	
				459	Q 9	3					

第34図 柱穴実測図 (No.13)

番号	グリット	建物番号	図	番号	グリット	建物番号	図	番号	グリット	建物番号	図
473	Q 9	3		486	Q 9	3		499	R 9	3	
474	Q 9	3		487	Q 9	3		500	R 9		
475	Q 9	3		488	Q 9	3		501	R 9		
476				489	Q 9	3		502	R 9	4	
477	Q 9	3		490	Q 9	3		503	R 9	4	
478	Q 9	3		491	Q 9	3		504	R 9	4	
479	Q 9	3		492	Q 9	3		505	R 9	4	
480	Q 9	3		493	Q 9	3		506	R 9	4	
481	Q 9	3	 1. 黒色土に粘土漙じり 2. 黒色土	494	R 9	3		507	R 9	4	
482	Q 9	3		495	R 9	3		508	R 9	4	
483	Q 9	3	 1. 茶褐色土 2. 黒色土	496	R 9	5	 1. 黒褐色土 2. 茶褐色土に粘土漙じり	509	R 9	4	
484	Q 9	3		497	R 9	3					
485	Q 9	3		498	R 9	3	 1. 茶褐色土 2. 茶褐色土に粘土漙じり				

第35図 柱穴実測図 (No.14)

番号	グリット	建物番号	図	番号	グリット	建物番号	図	番号	グリット	建物番号	図
510	R 9	4		522	R 9	4		535	R 9	5	
511	R 9	4		524	R 9	4		536	R 9	5	
512	R 9	4		525	R 9	4		537	R 9	5	
513	R 9	4		526	R 9	4		538	R 9	5	
514	R 9	4		527	R 9	4		540	R 9	3	
515	R 9	4		528	R 9	4		539	R 9	5	
516	R 9	4		529	R 9	4		541	R 9	3	
517	R 9	4		530	R 9	4		542	R 9	5	
518	R 9	4		531	R 9	4		543	R 9	5	
519	R 9	4		532	R 9	4		544	R 9	5	
520	R 9	4		533	R 9	4		545	R 9	5	
521	R 9	4		534	R 9	4		546	R 9	5	
523	R 9	4						547	R 9	5	



第36図 柱穴実測図 (No.15)

番号	グリット	建物番号	図	番号	グリット	建物番号	図	番号	グリット	建物番号	図
548	R 9	5		560	R 9	5		573	S 9	4	
549	R 9	5		561	R 9	5		574	S 9	4	
550	R 9	5		562	R 9	4		575	S 9		 1. 黒褐色土に粘土混じり 2. 黒褐色土
551	R 9	5		563	R 9	4	 1. 黒色土 2. 茶褐色土	576	S 9		
552	R 9	5		564	R 9	4		577	S 9		
553	R 9	5	 1. 茶褐色土 2. 茶褐色土に粘土混じり	565	R 9	4		578	S 9	4	
554	R 9	5		566	S 9	4	 1. 黒色土に粘土混じり 2. 茶褐色土に粘土混じり	579	S 9	4	 1. 黒色土に粘土混じり 2. 茶褐色土に粘土混じり
555	R 9	5		567				580	S 9	4	
556	R 9	5		568	S 9	4		582	S 9		 1. 黒褐色土 2. 茶褐色土 3. 黒褐色土に粘土混じり
557	R 9			569	S 9	4		581	S 9		
558	R 9			570	S 9	4		583	S 9		 1. 黒褐色土 2. 茶褐色土に粘土混じり
559	R 9	5		571	S 9	4	 1. 黒褐色土 2. 黄粘土	584	S 9		
				572	S 9	4		585	S 9	4	 1. 黒褐色土 2. 黄粘土

0 2m

第37図 柱穴実測図 (No.16)

番号	グリット	建物番号	図	番号	グリット	建物番号	図	番号	グリット	建物番号	図
586	S 9	4		598	S 9			610	S 9		
587	S 9	4		599	S 9			611	S 9		
588	S 9	4		600	S 9			612	S 9		
589	S 9	4		601	S 9			613	S 9		
590	S 9	4	 1. 黒褐色土 2. 黒褐色土に 粘土混じり	602	S 9	4		614	S 9		
591	S 9			603	S 9	4		615	T 9		
592	S 9			604	S 9			616	T 9		
593	S 9	4		605	S 9			617	T 9		
594	S 9			606	S 9			618	T 9		
595	S 9			607	S 9			619	S 9		
596	S 9			608	S 9			620	T 9		
597	S 9			609	S 9						

第38図 柱穴実測図 (No.17)

番号	グリット	建物番号	図	番号	グリット	建物番号	図	番号	グリット	建物番号	図
621	T 9			631	T 9	7		643	Q10	3	
622	T 9			632	T 9			644	Q10	3	
623	T 9			633	T 9			645	Q10	3	
624	T 9			634	T 9			646	Q10	3	
625	T 9			635	U 9			647	Q10	3	
626	T 9			636	U 9			648	Q10	3	
627	T 9			637	P10			649	Q10	3	
628	T 9			638	Q10	3		650	Q10		
629	T 9	7		639	Q10	3		651	Q10		
630	T 9	7		640	Q10	3		652	Q10		
				641	Q10	3		653	Q10		
				642	Q10	3					

第39図 柱穴実測図 (No.18)

番号	グリッド	建物番号	図	番号	グリッド	建物番号	図	番号	グリッド	建物番号	図
654	Q10			665	R10	6		677	R10	5	
655	Q10			666	R10	6		678	R10	5	
656	Q11			667	R10	6		679	R10	5	
657	Q10			668	R10	3		680	R10	5	
658	Q10			669	R10	3 5 6		681	R10	5	
659	Q10			670	R10	5		682	R10	5 6	
660	Q10			671	R10	5		683	R10	5 6	
661	Q10			672	R10	5		684	R10	5	
662	Q10			673	R10	5		685	R10	5	
663	Q10	6		674	R10	5		686	R10	5	
664	R10	6		675	R10	5		687	R10	5	
				676	R10	3 5		688	R10	5	

第40図 柱穴実測図 (No.19)

番号	グリット	建物番号	図	番号	グリット	建物番号	図	番号	グリット	建物番号	図
689	R10	6		702	R10	6		714	S10		
690	R10	6									
691	R10	6									
692	R10	6		705	S10		717	S10			
693	R10	6									
694	R10	6		707	S10		719	S10			
695	R10										
696	R10	6		709	S10		721	S10			
697	R10	6									
698	R10	6		711	S10		723	S10			
699	R10	6									
700	R10	6		713	S10						
701	R10	6									

0 2m

第41図 柱穴実測図 (No.20)

番号	グリッド	建物番号	図	番号	グリッド	建物番号	図	番号	グリッド	建物番号	図
725	T10			735	T10	7		746	U10		
726	T10			736	T10	7		747	U10		
727	T10			737	T10	7		749	U10		
728	T10			738	T10	7		750	U10		
729	T10			739	T10	7		751	U10		
730	T10			740	T10	7		752	Q11		
731	T10	7		741	T10			753	Q11		
732	T10	7		742	T10			754	Q11		
733	T10	7		743	T10			755	Q11		
734	T10	7		744	T10			756	Q11		
				745	T10						
				748	U10						

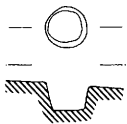
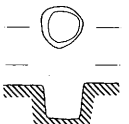
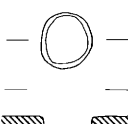
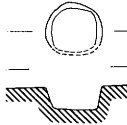
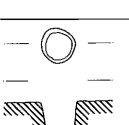
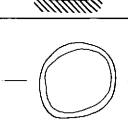
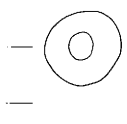

0 2m

第42図 柱穴実測図 (No.21)

番号	グリッド	建物番号	図	番号	グリッド	建物番号	図	番号	グリッド	建物番号	図
757	Q11			771	R11			781	S11		
759	Q11			772	S11			782	S11		
758											
760	Q11			773	S11			783	S11		
761	Q11			774	S11			784	S11		
762	Q11										
763	Q11			775	S11			785	S11		
764	Q11										
765	Q11			776	S11			786	T11		
766	R11			777	S11			787	T11		
767	Q11										
768	R11			779	S11			789	T11		
769	R11										
770	R11			780	S11			790	T11		



第43図 柱穴実測図 (No.22)

番号	グリッド	建物番号	図	番号	グリッド	建物番号	図	番号	グリッド	建物番号	図
791	T11			794	T11			796	T11		
792	T11			795	T11			797	T11		
793	T11										

第44図 柱穴実測図 (No.23)



調査区（南東部分）



調査区（南東部分）



調査区土層堆積（南）



調査区土層堆積（西）



調査区土層（北）



調査区（北東部分）



調査区（北西部分）



調査区（北西部分）




調査区（北西部分・古墳時代の溝）



調査区（北東部分）



調査区（南西部分）



調査区（南西部分）



調査区（南西部分）



調査区（南西部分）



調査区（南西部分）



古墳時代の溝



古墳時代の溝



古墳時代の溝



中世の溝（北部分）



中世の溝（北部分）



東側堀




第10号土坑



第5号土坑



第11号土坑



第22号坑



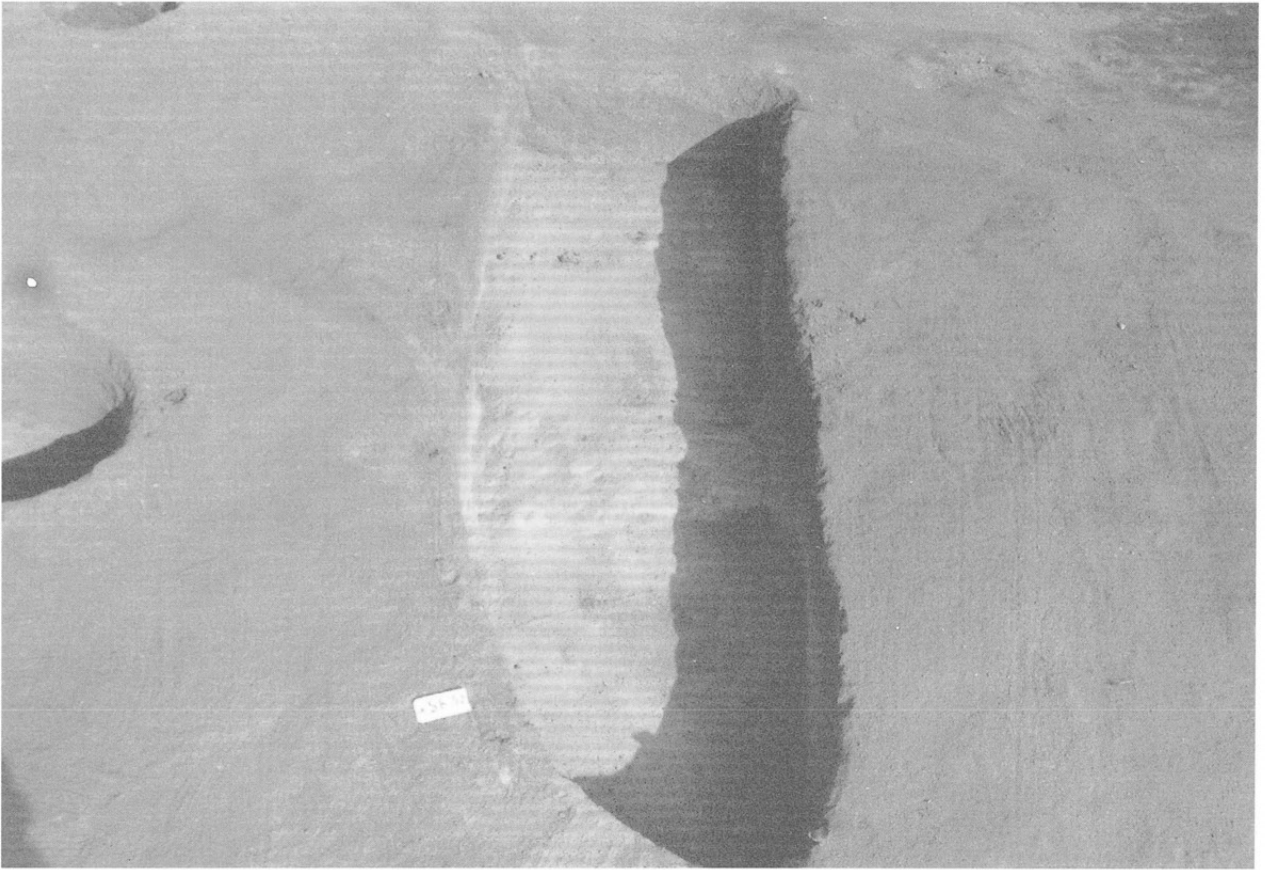
井戸上面 (15図)



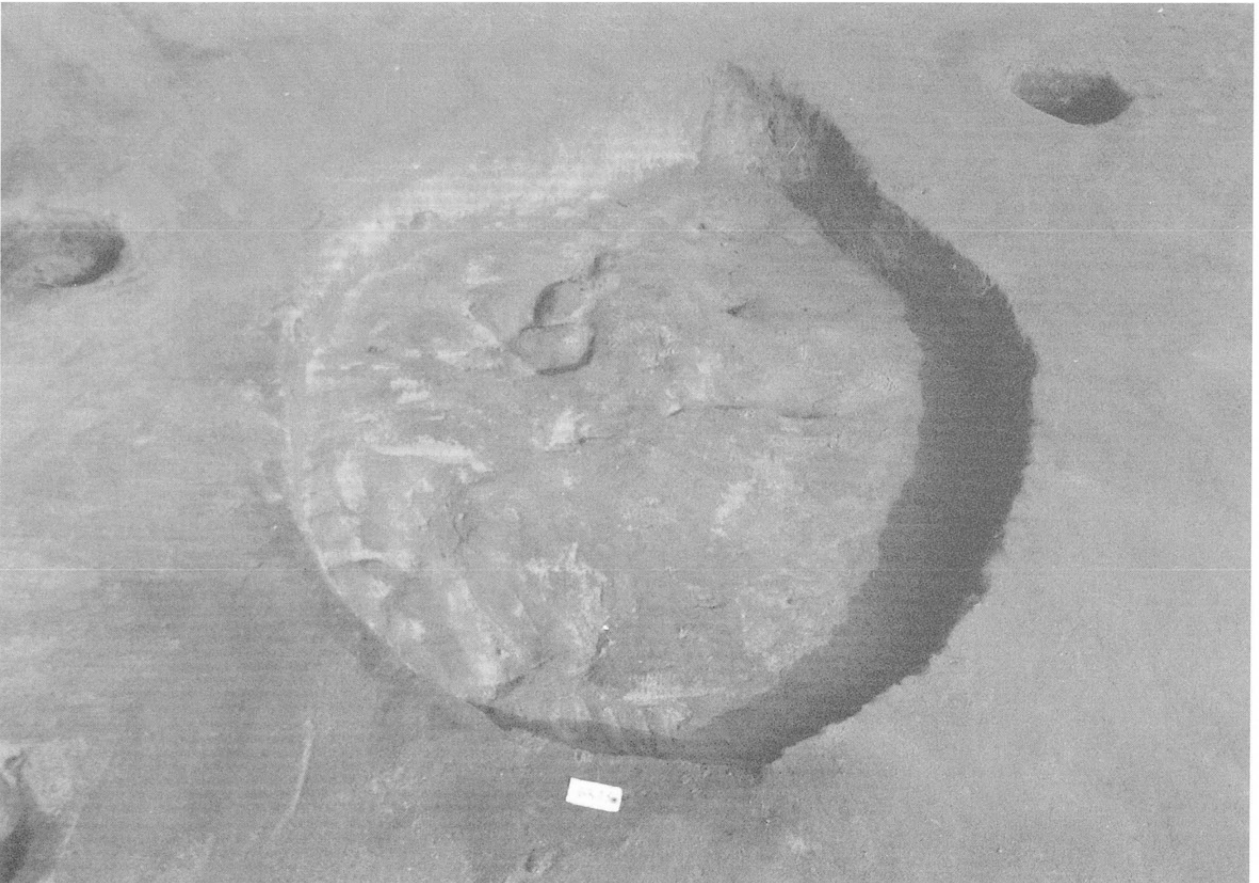
第11号坑



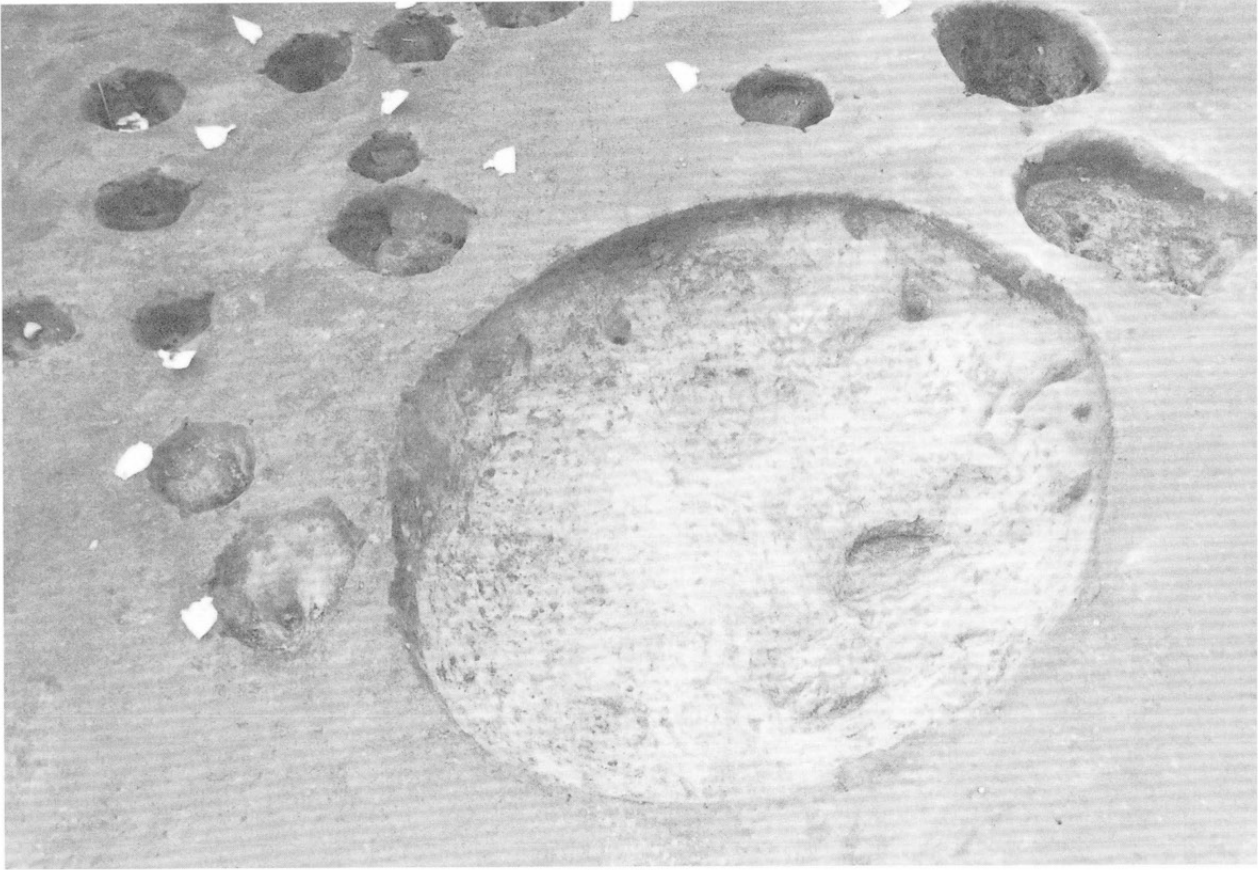
第7号坑



第13号土坑



第7号土坑



第5号坑



第12号土坑




第7号坑




第23号土坑



第7号土坑



第11号土坑



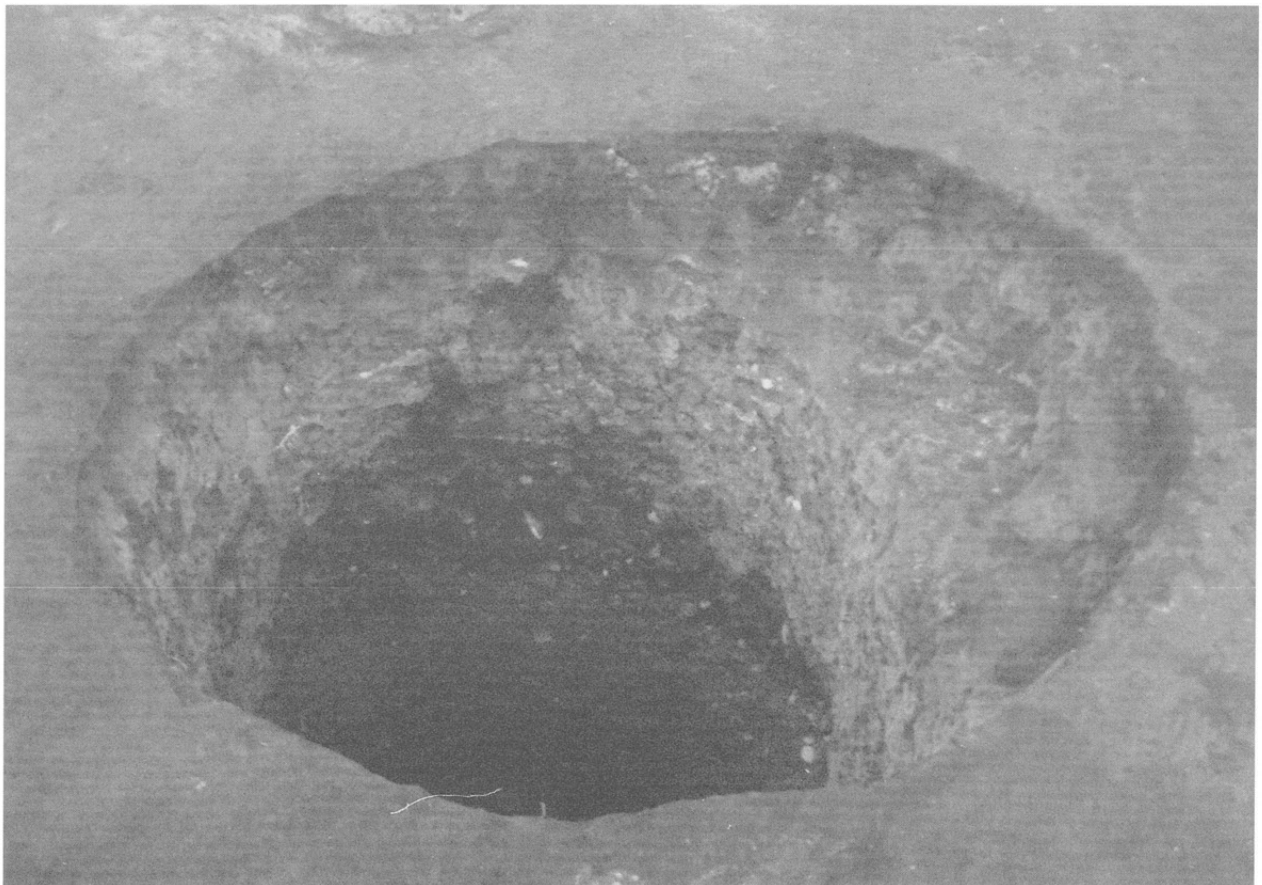
第9号土坑



井戸 (第16図)



井戸 (第15図上面)




井戸 (第15図)



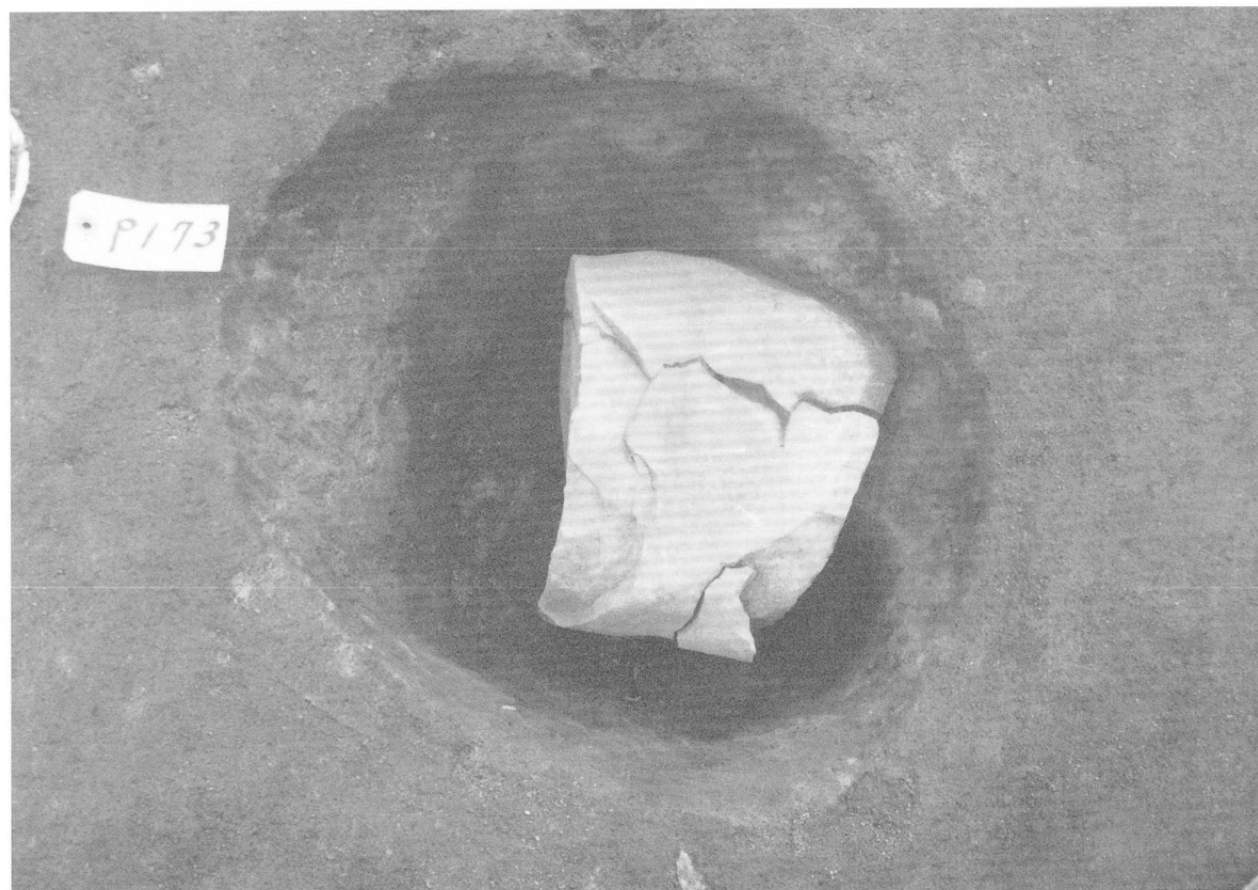
井戸 (第16図1)



井戸 (第15図)



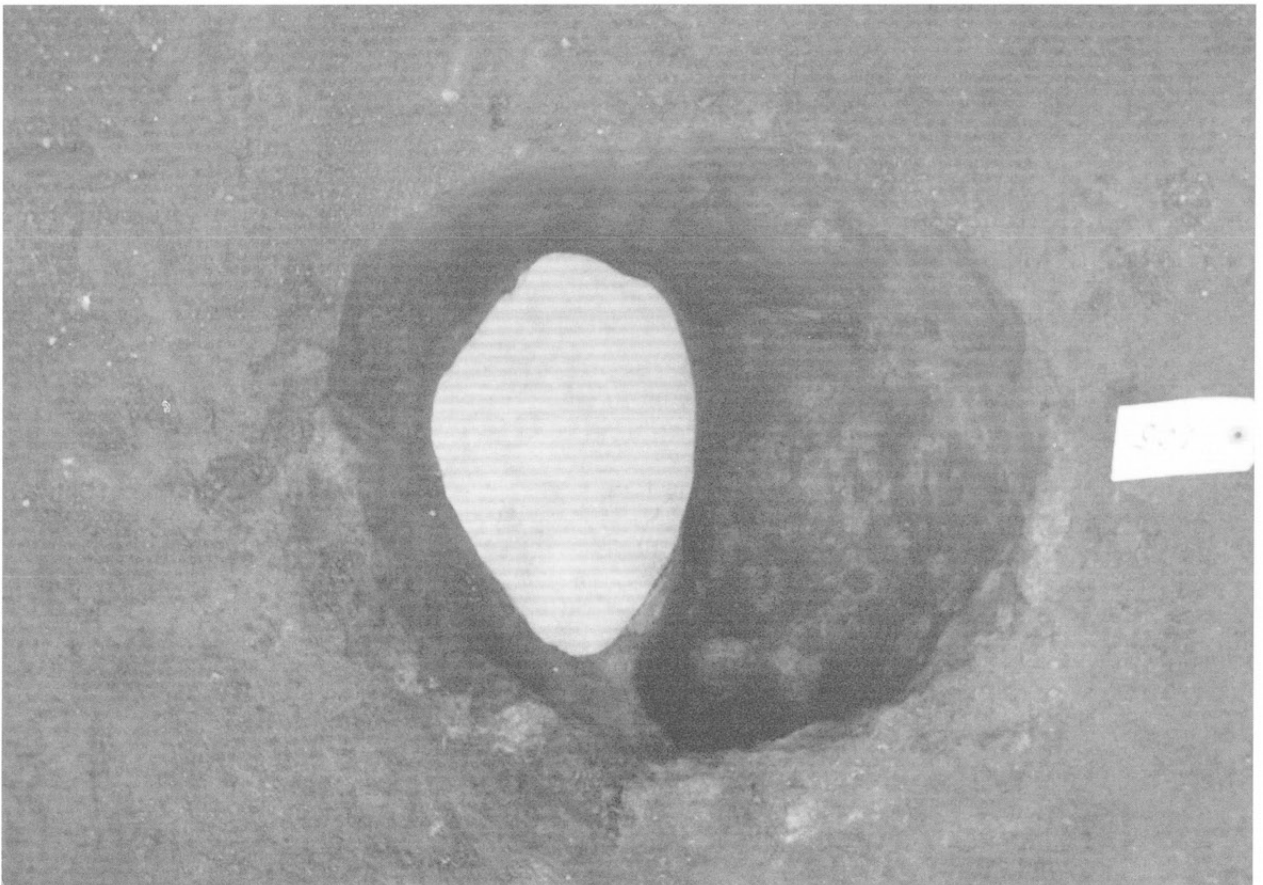
柱穴内石出土状況



柱穴内石出土状況



柱穴内石出土状况



柱穴内石出土状况

長野県中野市
牛出城跡遺跡 発掘調査概報

発行	平成7年 3月20日
発行日	平成7年 3月30日
編集・発行	中野市教育委員会 中野市三好町 1 - 3 - 19
印刷	カシヨ株式会社

