

担い手育成基盤整備事業(芹ヶ沢地区)  
国道299号線バイパス建設事業  
埋蔵文化財発掘調査報告書

ひじり いし 遺 跡  
聖 石 遺 跡  
なが みね 遺 跡  
長 峯 遺 跡  
べっ た ざわ 遺 跡  
(別 田 沢 遺 跡)

—第2分冊—

聖石遺跡 図版編

2005. 1

長野県諏訪地方事務所  
長野県諏訪建設事務所  
長野県茅野市  
長野県埋蔵文化財センター

担い手育成基盤整備事業(芹ヶ沢地区)  
国道299号線バイパス建設事業  
埋蔵文化財発掘調査報告書

ひじり いし 遺 跡  
聖 石 遺 跡  
なが みね 遺 跡  
長 峯 遺 跡  
べつ た ざわ 遺 跡  
(別 田 沢 遺 跡)

—第2分冊—

聖石遺跡 図版編

2005. 1

長野県諏訪地方事務所  
長野県諏訪建設事務所  
長野県茅野市  
長野県埋蔵文化財センター





聖石遺跡と八ヶ岳（西上空より）

平成10年5月




聖石遺跡 調査区全景（東が上）

平成10年11月





縄文時代中期後葉の環状集落（東が上）



SK885土坑 ヒスイ製垂飾の出土状況（全体：東より、ヒスイ拡大部：西より）





竪穴住居SB07出土土器



ヒスイ製垂飾






SB02出土土器-1



SB09出土土器-7



SB09出土土器-10



SB07 赤彩資料



SB25 香炉形土器



## 第2分冊 聖石遺跡 図版編 凡例

1. 本書は、『聖石遺跡・長峯遺跡・別田沢遺跡発掘調査報告書』の「第2分冊 聖石遺跡図版編」である。
2. 遺構図・遺物図などの図類には【図版】、写真には【PL】をつけ、それぞれ通し番号が付けてある。なお、この通し番号は本書「第2分冊」から「第3分冊 長峯遺跡図版編」まで一貫している。
3. 遺構平面図の編集には一部CADシステムを使用している。
4. 縄文土器の実測図の大半は、デジタルカメラで撮影し、パーソナルコンピュータ上で画像修正ソフトにて修正出力した画像を基に作成した。
5. 本書に掲載した実測図の縮尺は原則として以下の通りである。

### 1) 遺構実測図

周辺地形と調査範囲 1:2,000 遺構割付見取り図 1:1,500 遺構割付図 1:120

住居跡、掘立柱建物跡、土坑 1:60 住居内遺物出土状況 1:80

住居内施設（炉・埋甕ほか）、屋外埋設土器、遺物集中、焼土跡 1:30

遺構図版内に掲載した遺物実測図は遺物図版掲載図の1/4である。

### 2) 遺物実測図

土器 外形ありおよび外形復元個体 1:4 外形なし（主に拓影図） 1:3

土製品 耳飾・土偶・土鈴・土器片製円板 1:2

石器 小型石器・石核 2:3 大型石器 1:3 大型礫石器 1:6

骨製品 1:2

上記以外の縮尺の場合はその都度、スケールを付加してある。


6. 図版内のスクリントーンなどは以下の通りである。

### 1) 遺構図版

火床  焼土  柱痕 

遺物記号 土器 ● 石器・骨 ▲ 黒曜石 △

### 2) 遺物実測図

土器 赤彩および漆付着部分 

石器 使用痕（擦痕など）  付着物・被熱部分 

7. 遺物写真は原則として、実測図の縮尺にあわせた。



## 第2分冊 図版 目次

図版1	聖石遺跡 周辺地形と調査範囲	図版44	遺構割付図42 一割付No28一
図版2	遺構割付見取り図	図版45	遺構割付図43 一割付No29後期面一
図版3	遺構割付図1 一割付No1一	図版46	遺構割付図44 一割付No29中期面一
図版4	遺構割付図2 一割付No2一	図版47	遺構割付図45 一割付No30後期面一
図版5	遺構割付図3 一割付No3一	図版48	遺構割付図46 一割付No30中期面一
図版6	遺構割付図4 一割付No4一	図版49	遺構割付図47 一割付No31一
図版7	遺構割付図5 一割付No5一	図版50	遺構1 縄文時代中期住居跡(1)
図版8	遺構割付図6 一割付No6一	図版51	遺構2 縄文時代中期住居跡(2)
図版9	遺構割付図7 一割付No7一	図版52	遺構3 縄文時代中期住居跡(3)
図版10	遺構割付図8 一割付No8一	図版53	遺構4 縄文時代中期住居跡(4)
図版11	遺構割付図9 一割付No9一	図版54	遺構5 縄文時代中期住居跡(5)
図版12	遺構割付図10 一割付No10一	図版55	遺構6 縄文時代中期住居跡(6)
図版13	遺構割付図11 一割付No11一	図版56	遺構7 縄文時代中期住居跡(7)
図版14	遺構割付図12 一割付No12一	図版57	遺構8 縄文時代中期住居跡(8)
図版15	遺構割付図13 一割付No13後期面一	図版58	遺構9 縄文時代中期住居跡(9)
図版16	遺構割付図14 一割付No13中期面一	図版59	遺構10 縄文時代中期住居跡(10)
図版17	遺構割付図15 一割付No14後期面一	図版60	遺構11 縄文時代中期住居跡(11)
図版18	遺構割付図16 一割付No14中期面一	図版61	遺構12 縄文時代中期住居跡(12)
図版19	遺構割付図17 一割付No15後期面一	図版62	遺構13 縄文時代中期住居跡(13)
図版20	遺構割付図18 一割付No15中期面一	図版63	遺構14 縄文時代中期住居跡(14)
図版21	遺構割付図19 一割付No16後期面一	図版64	遺構15 縄文時代中期住居跡(15)
図版22	遺構割付図20 一割付No16中期面一	図版65	遺構16 縄文時代中期住居跡(16)
図版23	遺構割付図21 一割付No17後期面一	図版66	遺構17 縄文時代中期住居跡(17)
図版24	遺構割付図22 一割付No17中期面一	図版67	遺構18 縄文時代中期住居跡(18)
図版25	遺構割付図23 一割付No18後期面一	図版68	遺構19 縄文時代中期住居跡(19)
図版26	遺構割付図24 一割付No18中期面一	図版69	遺構20 縄文時代中期住居跡(20)
図版27	遺構割付図25 一割付No19後期面一	図版70	遺構21 縄文時代中期住居跡(21)
図版28	遺構割付図26 一割付No19中期面一	図版71	遺構22 縄文時代中期住居跡(22)
図版29	遺構割付図27 一割付No20後期面一	図版72	遺構23 縄文時代中期住居跡(23)
図版30	遺構割付図28 一割付No20中期面一	図版73	遺構24 縄文時代中期住居跡(24)
図版31	遺構割付図29 一割付No21後期面一	図版74	遺構25 縄文時代中期住居跡(25)
図版32	遺構割付図30 一割付No21中期面一	図版75	遺構26 縄文時代中期住居跡(26)
図版33	遺構割付図31 一割付No22後期面一	図版76	遺構27 縄文時代中期住居跡(27)
図版34	遺構割付図32 一割付No22中期面一	図版77	遺構28 縄文時代中期住居跡(28)
図版35	遺構割付図33 一割付No23一	図版78	遺構29 縄文時代中期住居跡(29)
図版36	遺構割付図34 一割付No24後期面一	図版79	遺構30 縄文時代中期住居跡(30)
図版37	遺構割付図35 一割付No24中期面一	図版80	遺構31 縄文時代中期住居跡(31)
図版38	遺構割付図36 一割付No25後期面一	図版81	遺構32 縄文時代中期住居跡(32)
図版39	遺構割付図37 一割付No25中期面一	図版82	遺構33 縄文時代中期住居跡(33)
図版40	遺構割付図38 一割付No26後期面一	図版83	遺構34 縄文時代中期住居跡(34)
図版41	遺構割付図39 一割付No26中期面一	図版84	遺構35 縄文時代中期住居跡(35)
図版42	遺構割付図40 一割付No27後期面一	図版85	遺構36 縄文時代中期住居跡(36)
図版43	遺構割付図41 一割付No27中期面一	図版86	遺構37 縄文時代中期住居跡(37)



図版87	遺構38	縄文時代中期住居跡 (38)	図版132	遺構83	土坑 (1)
図版88	遺構39	縄文時代中期住居跡 (39)	図版133	遺構84	土坑 (2)
図版89	遺構40	縄文時代中期住居跡 (40)	図版134	遺構85	土坑 (3)
図版90	遺構41	縄文時代中期住居跡 (41)	図版135	遺構86	土坑 (4)
図版91	遺構42	縄文時代中期住居跡 (42)	図版136	遺構87	土坑 (5)
図版92	遺構43	縄文時代中期住居跡 (43)	図版137	遺構88	土坑 (6)
図版93	遺構44	縄文時代中期住居跡 (44)	図版138	土器 1	縄文時代中期住居跡 (1)
図版94	遺構45	縄文時代中期住居跡 (45)	図版139	土器 2	縄文時代中期住居跡 (2)
図版95	遺構46	縄文時代後期住居跡 (1)	図版140	土器 3	縄文時代中期住居跡 (3)
図版96	遺構47	縄文時代後期住居跡 (2)	図版141	土器 4	縄文時代中期住居跡 (4)
図版97	遺構48	縄文時代後期住居跡 (3)	図版142	土器 5	縄文時代中期住居跡 (5)
図版98	遺構49	縄文時代後期住居跡 (4)	図版143	土器 6	縄文時代中期住居跡 (6)
図版99	遺構50	縄文時代後期住居跡 (5)	図版144	土器 7	縄文時代中期住居跡 (7)
図版100	遺構51	縄文時代後期住居跡 (6)	図版145	土器 8	縄文時代中期住居跡 (8)
図版101	遺構52	縄文時代後期住居跡 (7)	図版146	土器 9	縄文時代中期住居跡 (9)
図版102	遺構53	縄文時代後期住居跡 (8)	図版147	土器10	縄文時代中期住居跡 (10)
図版103	遺構54	縄文時代後期住居跡 (9)	図版148	土器11	縄文時代中期住居跡 (11)
図版104	遺構55	縄文時代後期住居跡 (10)	図版149	土器12	縄文時代中期住居跡 (12)
図版105	遺構56	縄文時代後期住居跡 (11)	図版150	土器13	縄文時代中期住居跡 (13)
図版106	遺構57	縄文時代後期住居跡 (12)	図版151	土器14	縄文時代中期住居跡 (14)
図版107	遺構58	縄文時代後期住居跡 (13)	図版152	土器15	縄文時代中期住居跡 (15)
図版108	遺構59	縄文時代後期住居跡 (14)	図版153	土器16	縄文時代中期住居跡 (16)
図版109	遺構60	縄文時代後期住居跡 (15)	図版154	土器17	縄文時代中期住居跡 (17)
図版110	遺構61	縄文時代後期住居跡 (16)	図版155	土器18	縄文時代中期住居跡 (18)
図版111	遺構62	縄文時代後期住居跡 (17)	図版156	土器19	縄文時代中期住居跡 (19)
図版112	遺構63	縄文時代後期住居跡 (18)	図版157	土器20	縄文時代中期住居跡 (20)
図版113	遺構64	縄文時代後期住居跡 (19)	図版158	土器21	縄文時代中期住居跡 (21)
図版114	遺構65	縄文時代後期住居跡 (20)	図版159	土器22	縄文時代中期住居跡 (22)
図版115	遺構66	縄文時代後期住居跡 (21)	図版160	土器23	縄文時代中期住居跡 (23)
図版116	遺構67	掘立柱建物跡(1)	図版161	土器24	縄文時代中期住居跡 (24)
図版117	遺構68	掘立柱建物跡(2)	図版162	土器25	縄文時代中期住居跡 (25)
図版118	遺構69	掘立柱建物跡(3)	図版163	土器26	縄文時代中期住居跡 (26)
図版119	遺構70	掘立柱建物跡(4)	図版164	土器27	縄文時代中期住居跡 (27)
図版120	遺構71	掘立柱建物跡(5)	図版165	土器28	縄文時代中期住居跡 (28)
図版121	遺構72	掘立柱建物跡(6)	図版166	土器29	縄文時代中期住居跡 (29)
図版122	遺構73	掘立柱建物跡(7)	図版167	土器30	縄文時代中期住居跡 (30)
図版123	遺構74	掘立柱建物跡(8)	図版168	土器31	縄文時代中期住居跡 (31)
図版124	遺構75	掘立柱建物跡(9)	図版169	土器32	縄文時代中期住居跡 (32)
図版125	遺構76	掘立柱建物跡(10)	図版170	土器33	縄文時代中期住居跡 (33)
図版126	遺構77	掘立柱建物跡(11)	図版171	土器34	縄文時代中期住居跡 (34)
図版127	遺構78	掘立柱建物跡(12)	図版172	土器35	縄文時代中期住居跡 (35)
図版128	遺構79	屋外埋設土器(1)	図版173	土器36	縄文時代中期住居跡 (36)
図版129	遺構80	屋外埋設土器(2)	図版174	土器37	縄文時代中期住居跡 (37)
図版130	遺構81	遺物集中	図版175	土器38	縄文時代中期住居跡 (38)
図版131	遺構82	焼土跡	図版176	土器39	縄文時代中期住居跡 (39)



図版177	土器40	縄文時代中期住居跡 (40)	図版214	土器77	土坑 (9)
図版178	土器41	縄文時代中期住居跡 (41)	図版215	土器78	土坑 (10)
図版179	土器42	縄文時代中期住居跡 (42)	図版216	土器79	土坑 (11)
図版180	土器43	縄文時代中期住居跡 (43)	図版217	土器80	土坑 (12)
図版181	土器44	縄文時代中期住居跡 (44)	図版218	土器81	土坑 (13)
図版182	土器45	縄文時代中期住居跡 (45)	図版219	土器82	遺構外 遺物包含層 (1)
図版183	土器46	縄文時代中期住居跡 (46)	図版220	土器83	遺構外 遺物包含層 (2)
図版184	土器47	縄文時代中期住居跡 (47)	図版221	土器84	遺構外 遺物包含層 (3)
図版185	土器48	縄文時代中期住居跡 (48)	図版222	土器85	遺構外 遺物包含層 (4)
図版186	土器49	縄文時代中期住居跡 (49)	図版223	土器86	遺構外 遺物包含層 (5)
図版187	土器50	縄文時代中期住居跡 (50)	図版224	土器87	遺構外 遺物包含層 (6)
図版188	土器51	縄文時代中期住居跡 (51)	図版225	土製品	土偶、土器片製円盤、骨製品
図版189	土器52	縄文時代中期住居跡 (52)	図版226	石器 1	石鏃 (1)
図版190	土器53	縄文時代中期住居跡 (53)	図版227	石器 2	石鏃 (2)、石槍、石鏃未製品、石錐
図版191	土器54	縄文時代中期住居跡 (54)	図版228	石器 3	鉤状石器、小形石匙、小型刃器 (1)
図版192	土器55	縄文時代中期住居跡 (55)	図版229	石器 4	小形刃器 (2)
図版193	土器56	縄文時代後期住居跡 (56)	図版230	石器 5	楔形石器、二次加工のある剥片
図版194	土器57	縄文時代後期住居跡 (57)	図版231	石器 6	微細な剥離を有する剥片
図版195	土器58	縄文時代後期住居跡 (58)	図版232	石器 7	石核 (1)
図版196	土器59	縄文時代後期住居跡 (59)	図版233	石器 8	石核 (2)
図版197	土器60	縄文時代後期住居跡 (60)	図版234	石器 9	石核 (3)
図版198	土器61	縄文時代後期住居跡 (61)、掘立柱建物跡 (1)	図版235	石器10	石核 (4)
図版199	土器62	掘立柱建物跡 (2)、屋外埋設土器 (1)	図版236	石器11	石核 (5)
図版200	土器63	屋外埋設土器 (2)	図版237	石器12	石匙、大形刃器 (1)
図版201	土器64	屋外埋設土器 (3)	図版238	石器13	大形刃器 (2)
図版202	土器65	屋外埋設土器 (4)	図版239	石器14	打製石斧 (1)
図版203	土器66	屋外埋設土器 (5)	図版240	石器15	打製石斧 (2)
図版204	土器67	屋外埋設土器 (6)、遺物集中 (1)	図版241	石器16	磨製石斧 (1)
図版205	土器68	遺物集中 (2)、焼土跡 (1)	図版242	石器17	磨製石斧 (2)
図版206	土器69	焼土跡 (2)、土坑 (1)	図版243	石器18	磨製石斧 (3)、石錘、磨石・敲石類 (1)
図版207	土器70	土坑 (2)	図版244	石器19	磨石・敲石類 (2)
図版208	土器71	土坑 (3)	図版245	石器20	磨石・敲石類 (3)、石皿 (1)
図版209	土器72	土坑 (4)	図版246	石器21	石皿 (2)
図版210	土器73	土坑 (5)	図版247	石器22	多孔石、砥石 (1)
図版211	土器74	土坑 (6)	図版248	石器23	砥石 (2)、みがき石、石棒 (1)
図版212	土器75	土坑 (7)	図版249	石器24	石棒 (2)、石製装身具
図版213	土器76	土坑 (8)			



## 第2分冊 写真図版 目次

卷頭図版 1	上 聖石遺跡と八ヶ岳		4	SB19	炉遺物出土状況
	下 聖石遺跡 調査区全景		5	SB19	埋甕半截状況
卷頭図版 2	上 縄文時代中期後半の環状集落		6	SB23	炉と石皿出土状況
	下 SK885土坑 ヒスイ製垂飾の出土状況		7	SB25	遺物出土状況
卷頭図版 3	上 竪穴住居SB07出土土器		8	SB25	ピット1内釣手土器、磨製石斧出土状況
	下 ヒスイ製垂飾	PL 9	1	SB26	
卷頭図版 4	土器展開写真、赤彩資料、香炉形土器 (SB25)		2	SB26	炉断面
			3	SB27	遺物出土状況
PL 1	1 聖石遺跡と蓼科山		4	SB27	埋甕半截状況
	2 聖石遺跡と周辺地形		5	SB30	
PL 2	1 聖石遺跡と霧が峰		6	SB30	炉と炉縁埋甕検出状況
	2 環状集落		7	SB32	
PL 3	1 中期の住居跡群—台地南側—		8	SB32	埋甕半截状況
	2 中期の住居跡群—台地北側—	PL10	1	SB33	
PL 4	1 環状集落の土坑群—北東側—		2	SB36	埋甕半截状況
	2 環状集落の土坑群—東側—		3	SB37	遺物出土状況
PL 5	1 基本土層 西端地区東西ベルト		4	SB37	炉と石棒
	2 SB02 埋甕半截状況		5	SB37	埋甕半截状況
	3 SB03		6	SB39	
	4 SB03 炉		7	SB39	埋甕検出状況
	5 SB03 旧炉検出状況		8	SB39	埋甕半截状況
	6 SB03 埋甕4半截状況	PL11	1	SB39	ピット3内土器出土状況
	7 SB03 埋甕2・3半截状況		2	SB40	炉縁埋甕半截状況
	8 SB04 遺物出土状況		3	SB43. 46	
PL 6	1 SB04 炉跡と石棒出土状況		4	SB44	遺物出土状況
	2 SB04 炉跡と石棒、一括土器出土状況		5	SB44	埋甕1. 2半截状況
	3 SB04 石棒半截状況		6	SB45	炉、副炉検出状況
	4 SB04 炉断面		7	SB47	埋甕半截状況
	5 SB07 遺物出土状況		8	SB48	炉
	6 SB07 遺物出土状況 (近接)	PL12	1	SB49	炉
	7 SB07		2	SB50	
	8 SB08・23		3	SB50	伏甕 (近接)
PL 7	1 SB08 炉遺物出土状況		4	SB53	ピット2内土器出土状況
	2 SB08 遺物出土状況 (近接)		5	SB55	炉
	3 SB09 遺物出土状況		6	SB55. 56	検出状況
	4 SB09 炉周辺土器出土状況		7	SB56	炉
	5 SB09 土器出土状況 (近接)		8	SB57	北東壁際土器出土状況
	6 SB13	PL13	1	SB58	
	7 SB10		2	SB58	埋甕1半截状況
	8 SB18		3	SB58	埋甕2半截状況
PL 8	1 SB18 埋甕1. 2断面		4	SB60	炉1. 2
	2 SB19		5	SB61	埋甕半截状況
	3 SB19 炉周辺遺物出土状況		6	SB62	遺物出土状況

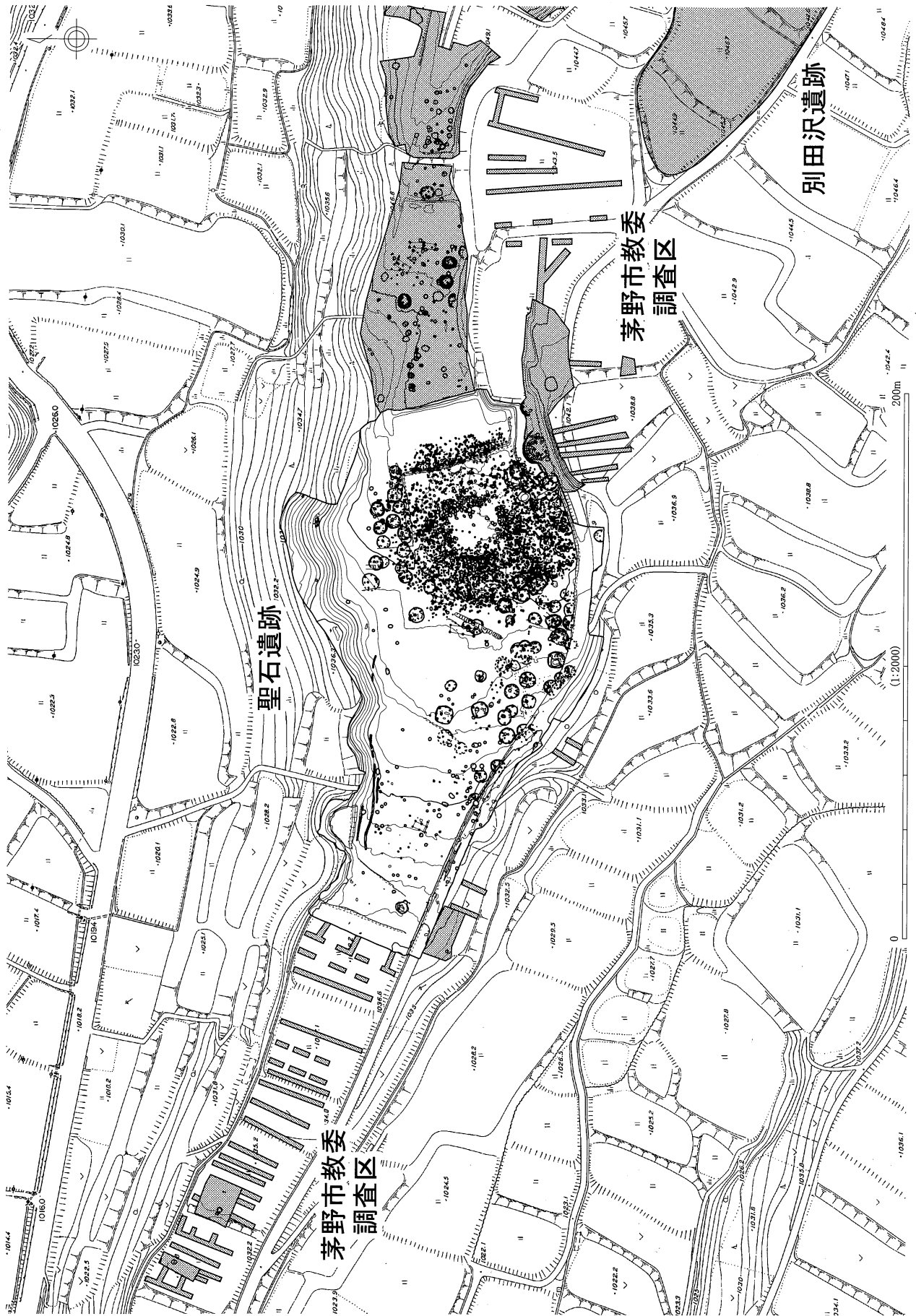


	7 SB63		7 SX03 半截状況
	8 SB64 埋甕半截状況		8 SX04. 05 半截状況
PL14	1 SB66 埋甕1. 2 検出状況	PL19	1 SX07 検出状況
	2 SB66 埋甕1 半截状況		2 SX11. 15 半截状況
	3 SB66 埋甕2 半截状況		3 SX17 断面
	4 SB67		4 SX19 検出状況
	5 SB67 埋甕2 半截状況		5 SX19 半截状況
	6 SB68		6 SX28 断面
	7 SB71		7 SX30 断面
	8 SB74		8 SX31 半截状況
PL15	1 SB74 炉 敷石検出状況	PL20	1 SQ06 土器出土状況
	2 SB76		2 SF02 検出状況
	3 SB76 炉		3 SK47 周辺
	4 SB82 埋甕1 半截状況		4 SK50
	5 SB82 埋甕2. 3 半截状況		5 SK60 石棒他 出土状況
	6 SB82 ピット内 土器出土状況		6 SK73
	7 SB95 ピット5内 土器出土状況		7 SK74 土器出土
	8 SB01 敷石検出状況		8 SK78 土器出土状況 (近接)
PL16	1 SB05	PL21	1 SK77. 78
	2 SB05 炉内 遺物出土状況		2 SK99 断面
	3 SB05 埋甕 半截状況		3 SK110 陥し穴
	4 SB42 炉		4 SK111 陥し穴
	5 SB42 炉体土器 半截状況		5 SK112
	6 SB75 敷石検出状況		6 SK159
	7 SB75 炉		7 SK159 土偶出土状況
	8 SB75 敷石下位 ピット検出状況		8 SK208 土器出土状況
PL17	1 SB75 敷石下位 主柱穴配置	PL22	1 SK387 黒曜石 一括出土状況
	2 SB75 埋甕		2 SK402 土器出土状況
	3 SB75 ピット3 石皿検出状況		3 SK404
	4 SB75 ピット6 断面 (左はST07 ピット4)		4 SK404 ヒスイ製装身具 (近接)
	5 SB97 埋甕 半截状況		5 SK448 土器出土状況
	6 SB100 炉 断面		6 SK506 土器出土状況
	7 SB102 炉		7 SK693 土器出土状況
	8 SB102 炉 断面		8 SK1464 土器出土状況
PL18	1 SB103 炉 断面	PL23	土器 (展開写真) 1
	2 SB108 炉・敷石検出状況	PL24	土器 (展開写真) 2
	3 SB109 埋甕 半截状況	PL25	土器 (展開写真) 3
	4 SB112 埋甕 半截状況	PL26	土器 (展開写真) 4
	5 ST01 柱穴配置	PL27	土器 (展開写真) 5
	6 SX03. 04. 05 検出状況	PL28	主な出土遺物



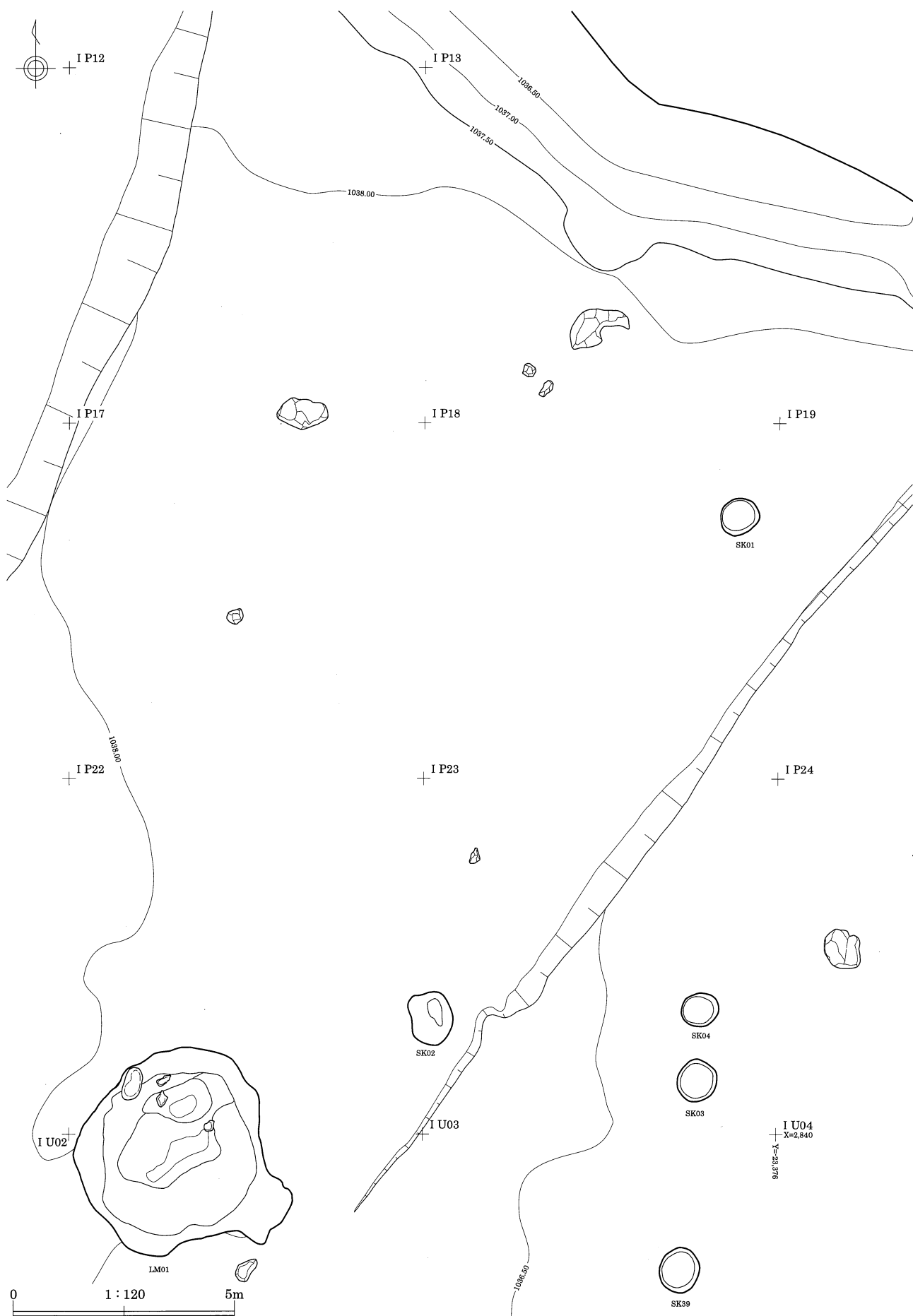
# 版 图 面 图

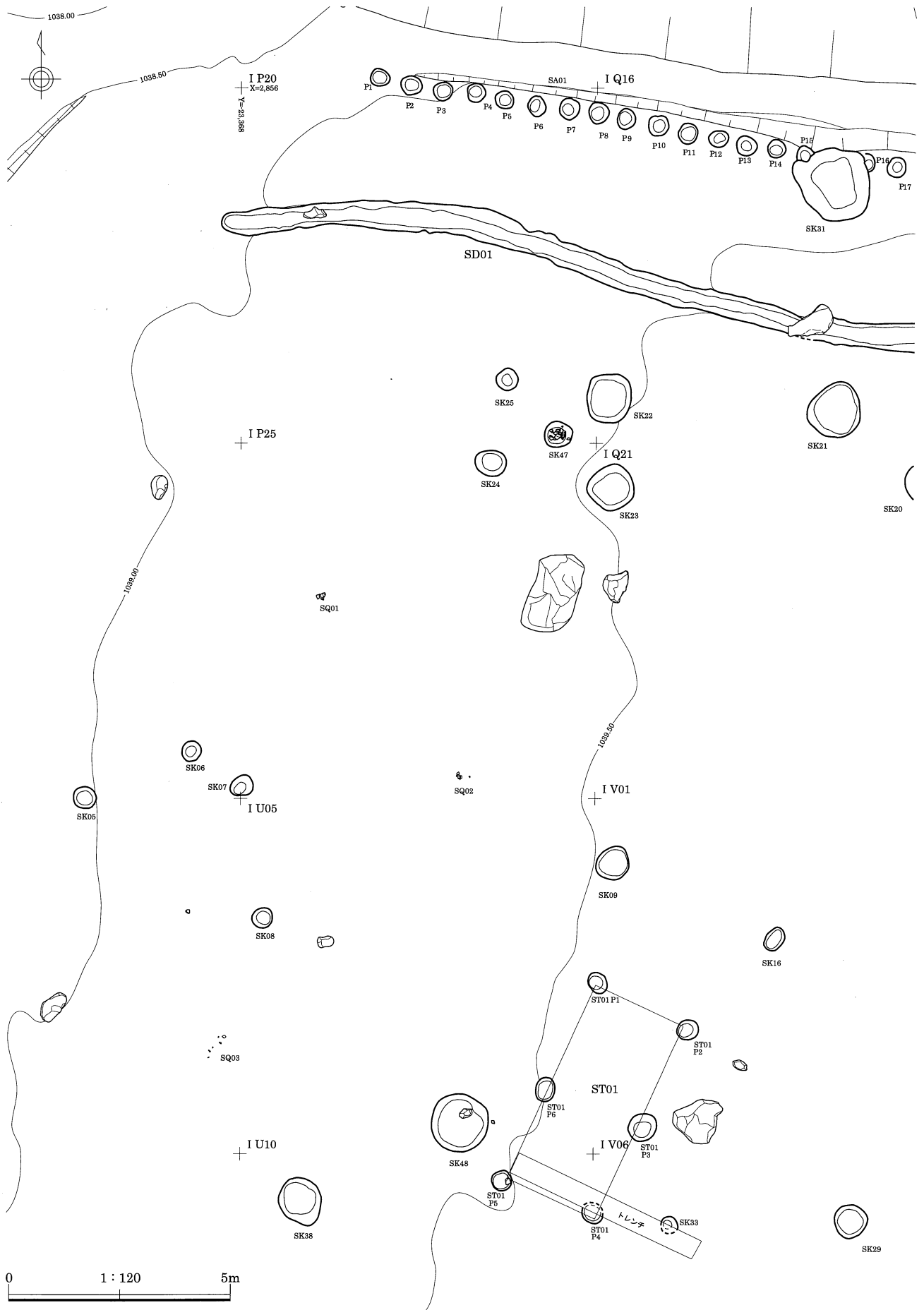




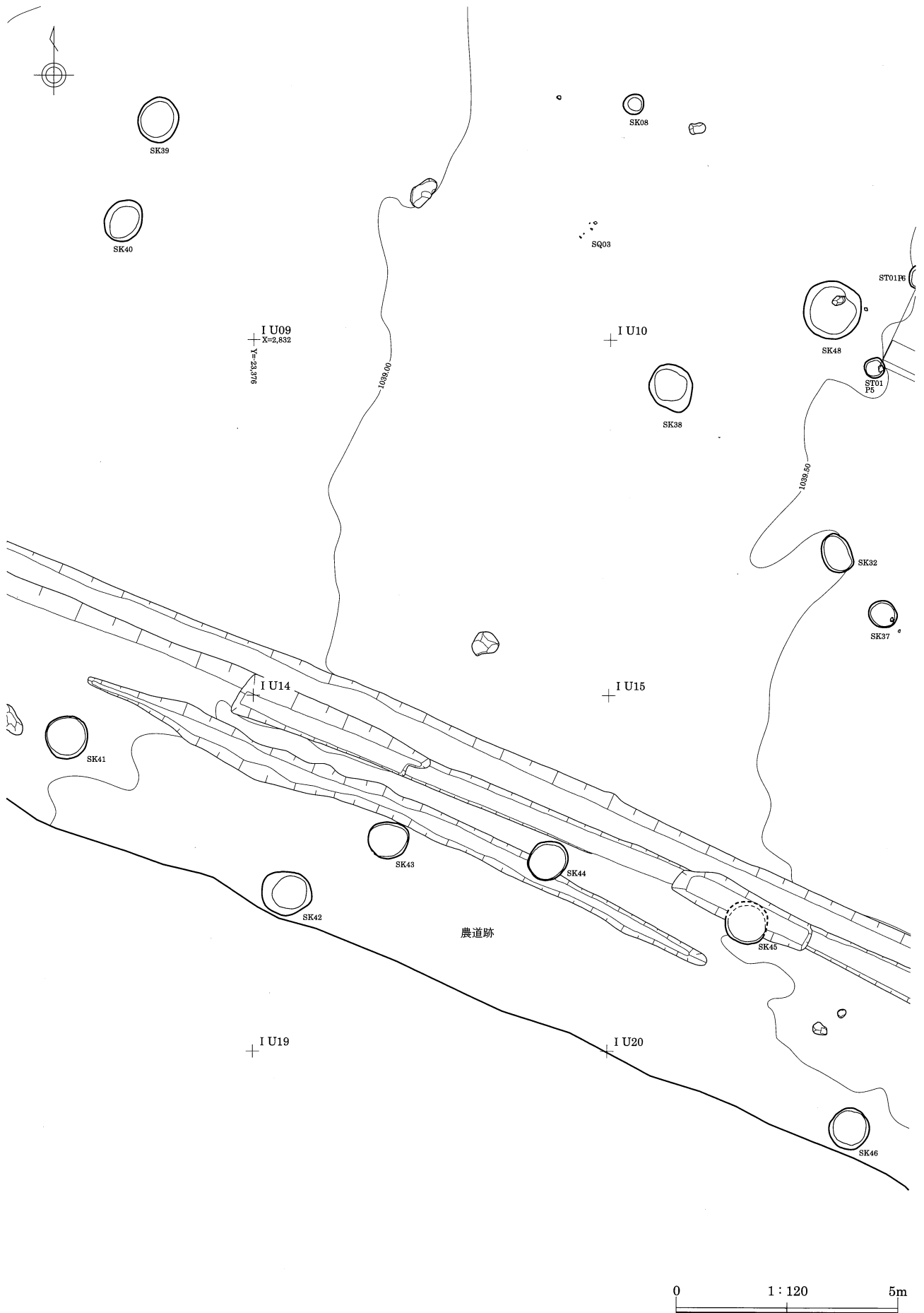


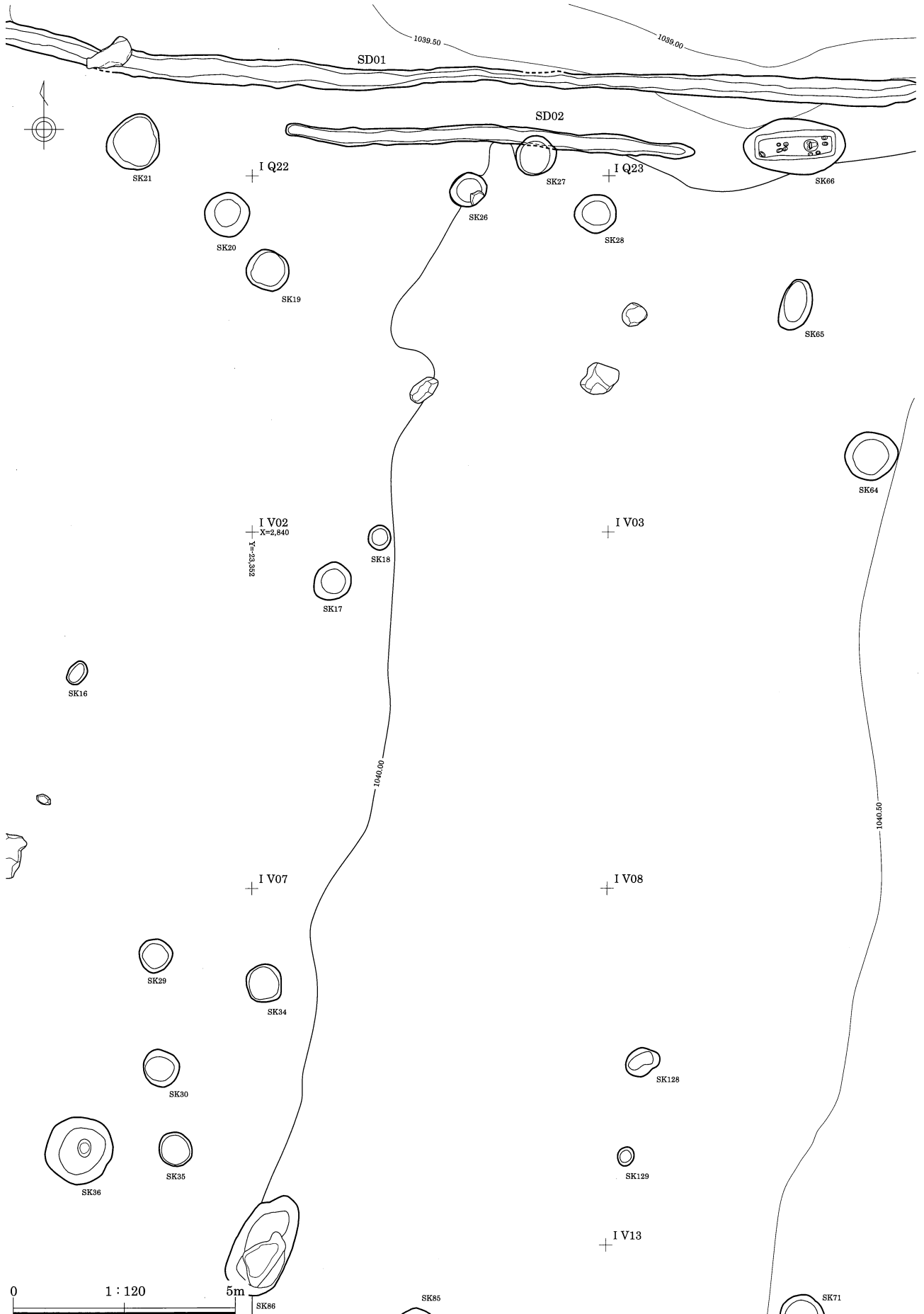




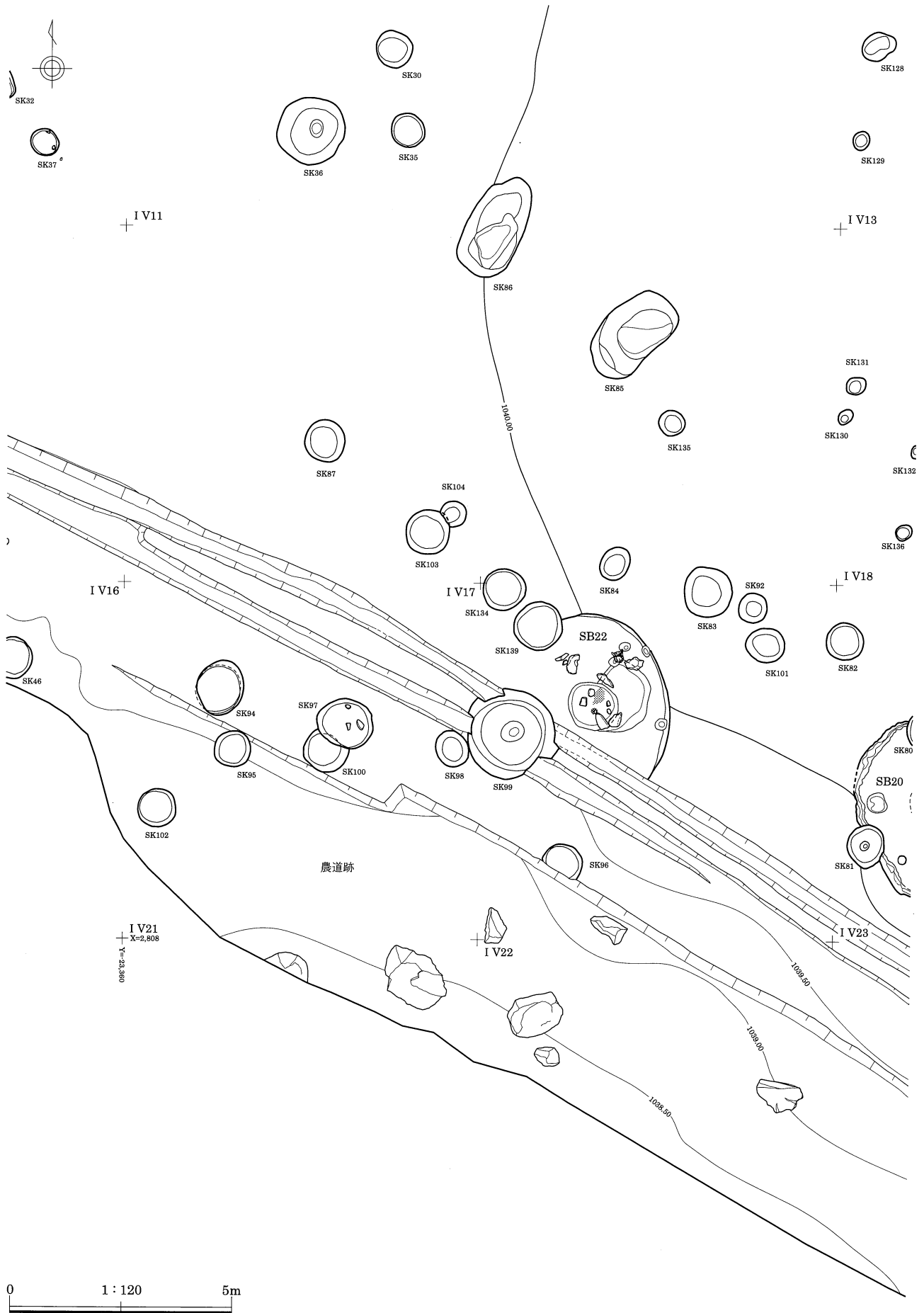


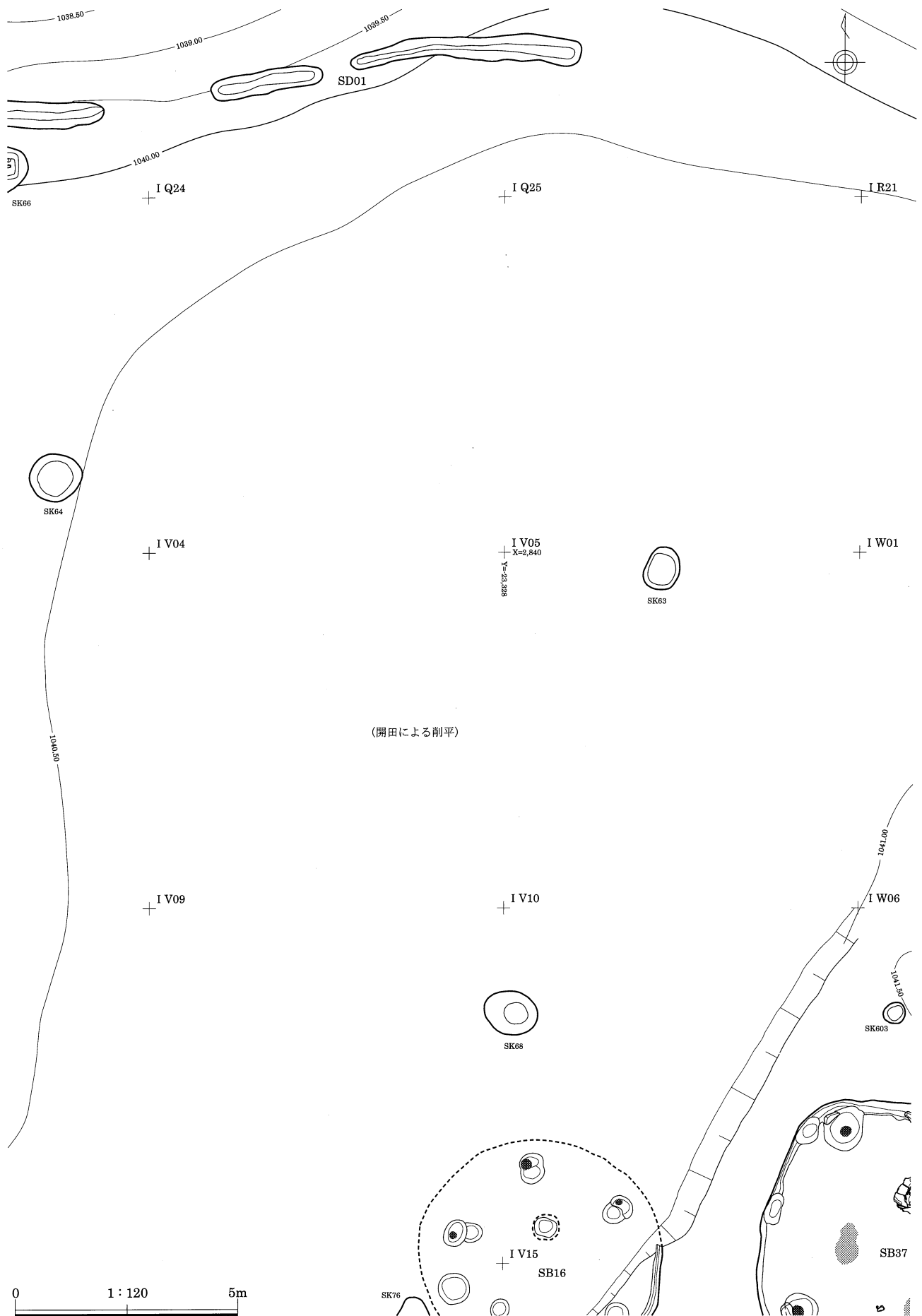




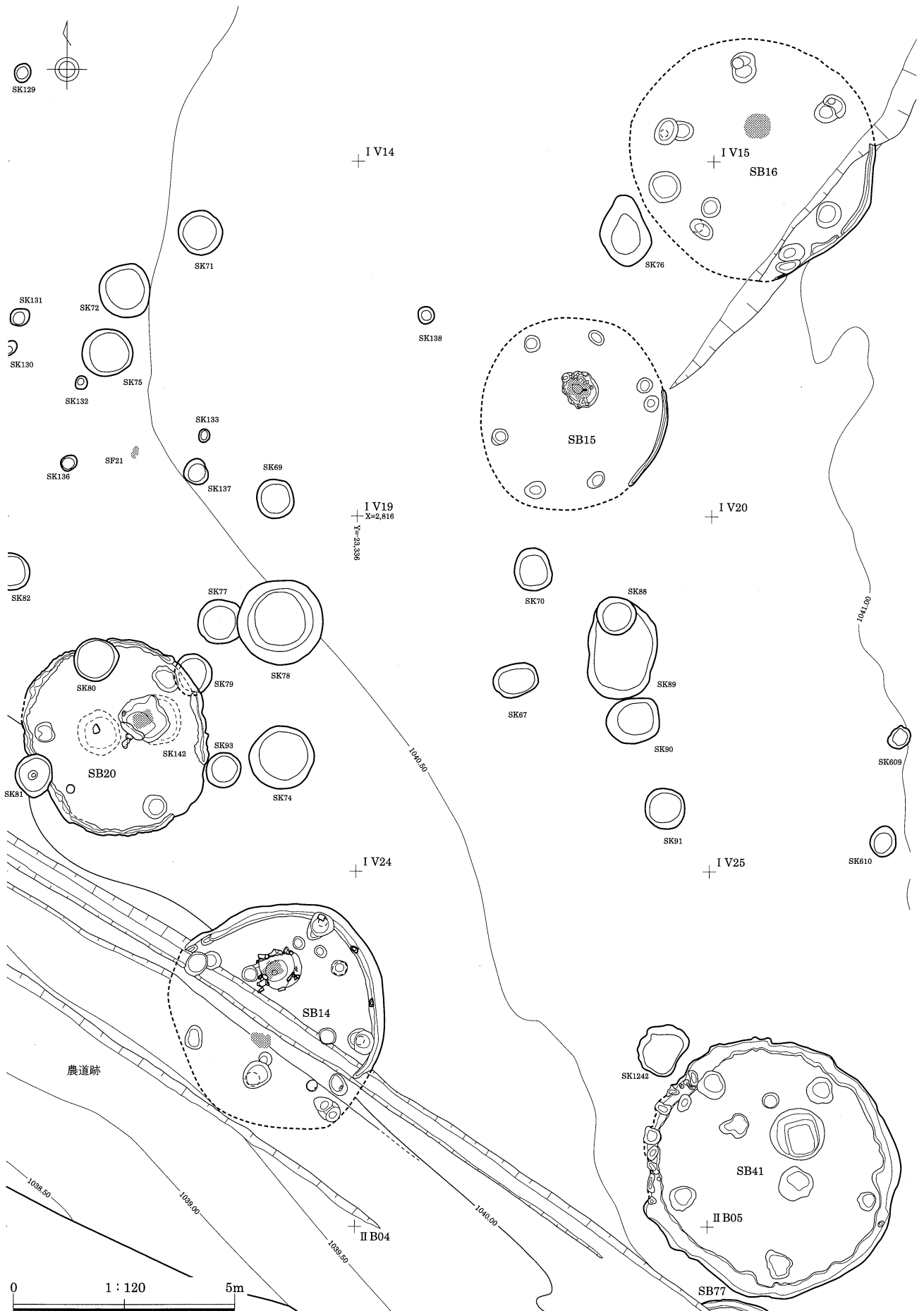


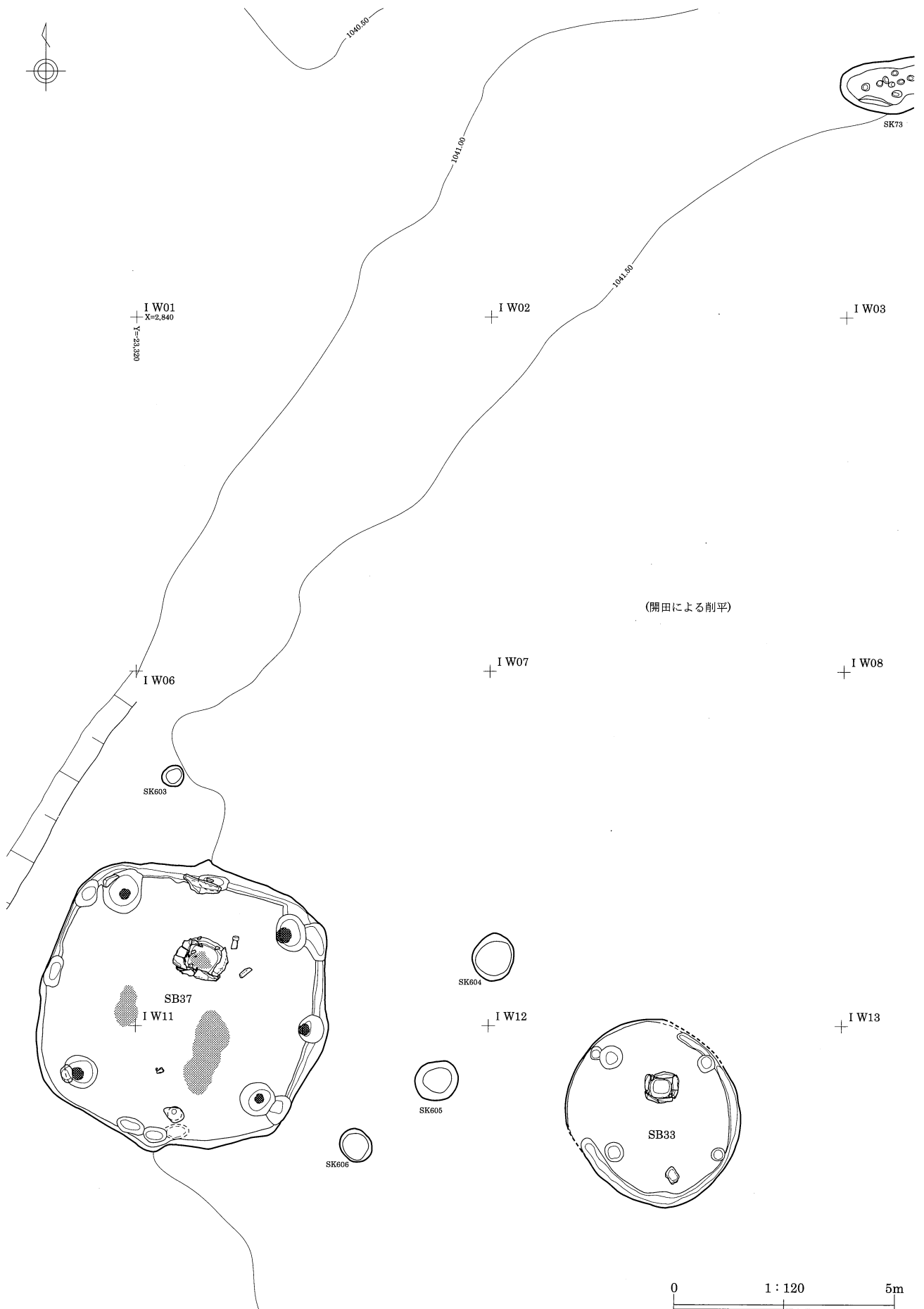


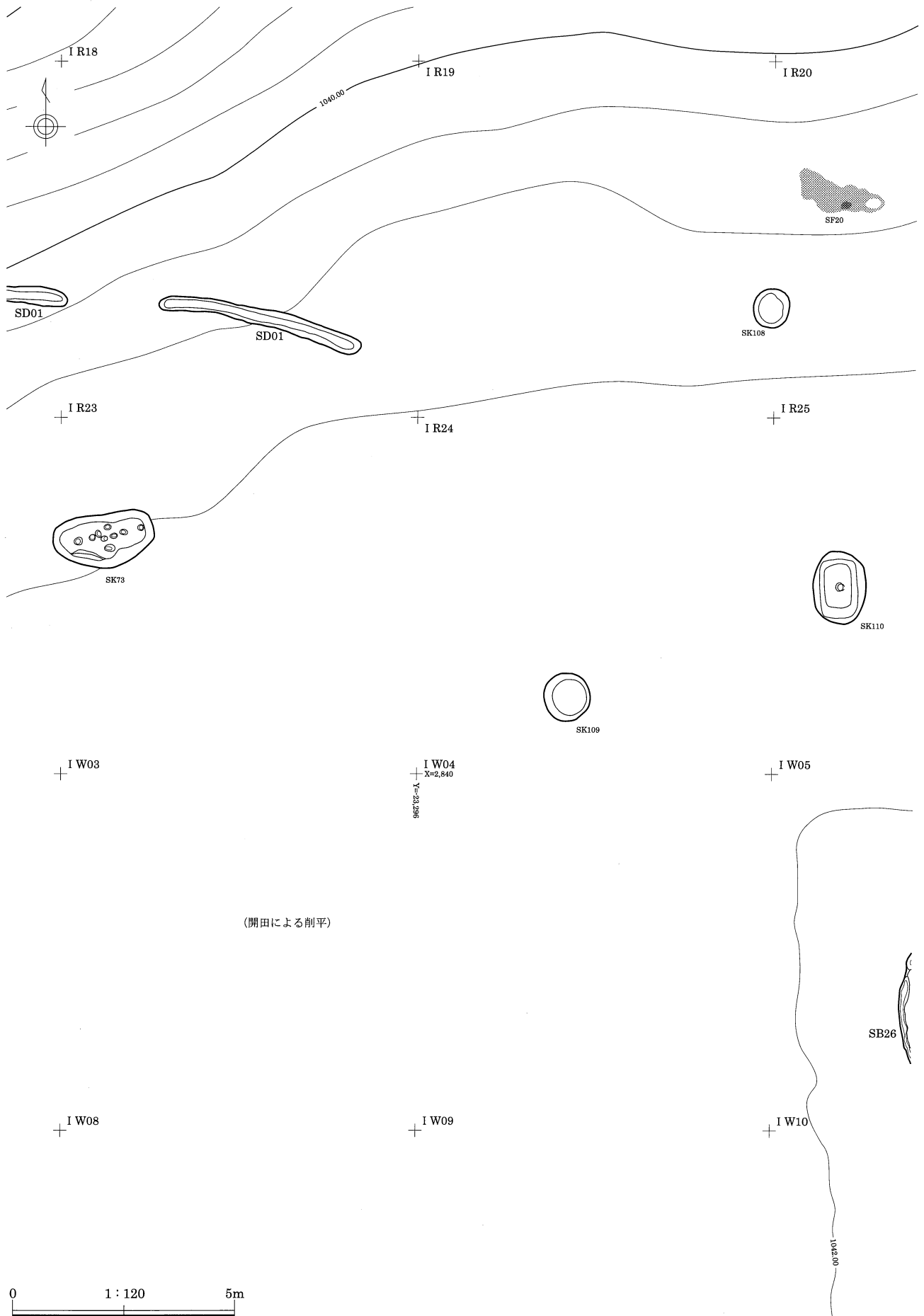




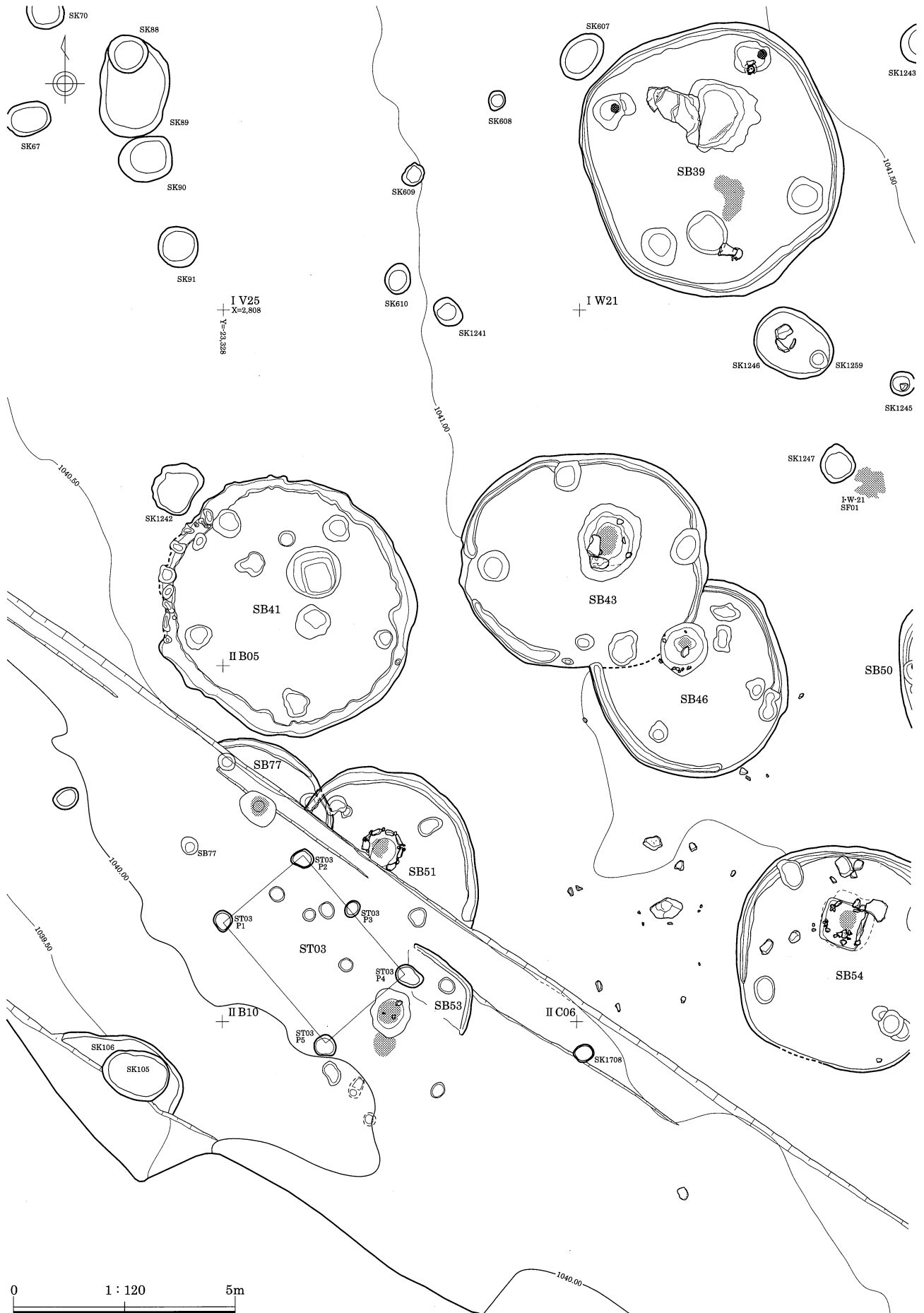


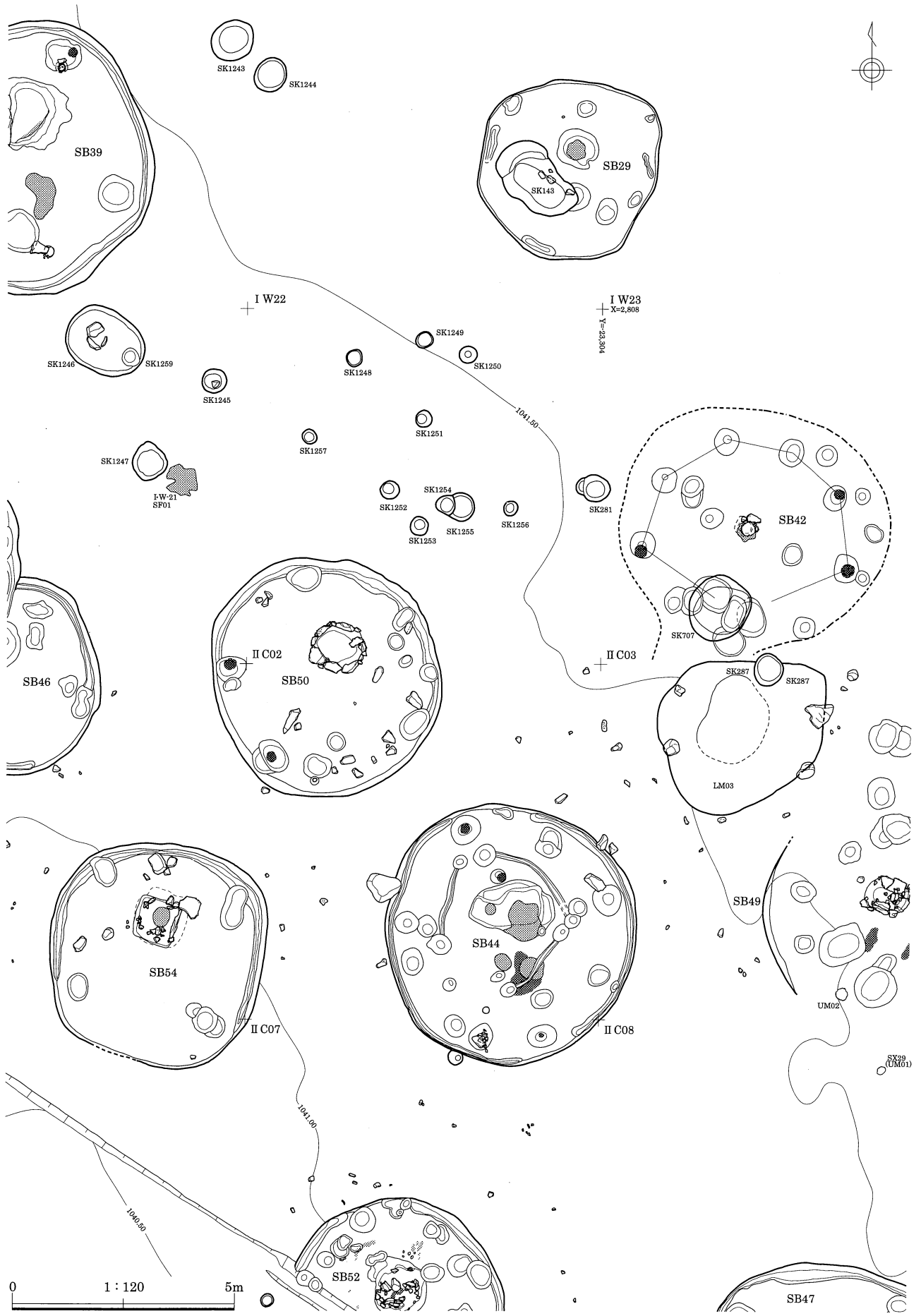


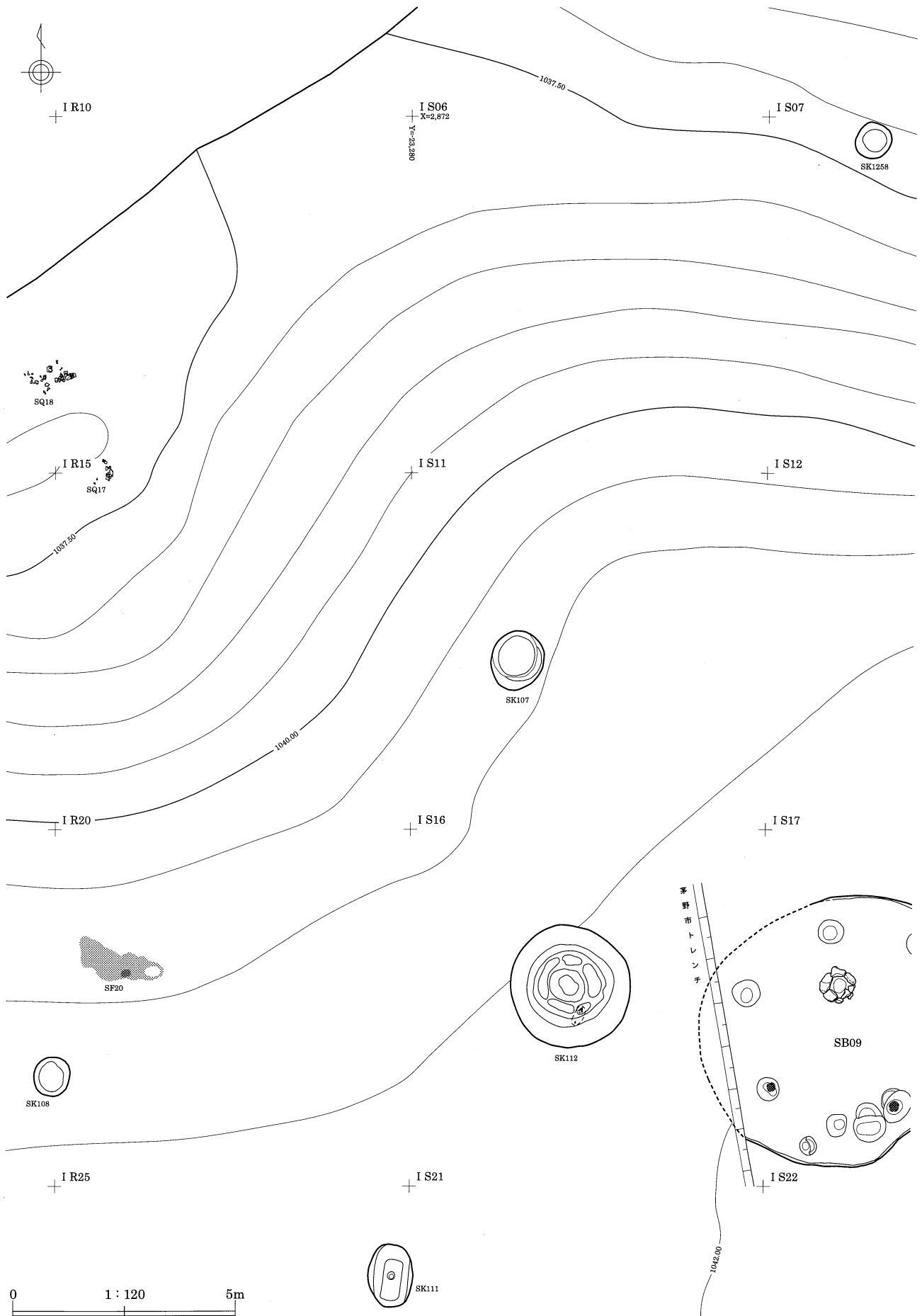






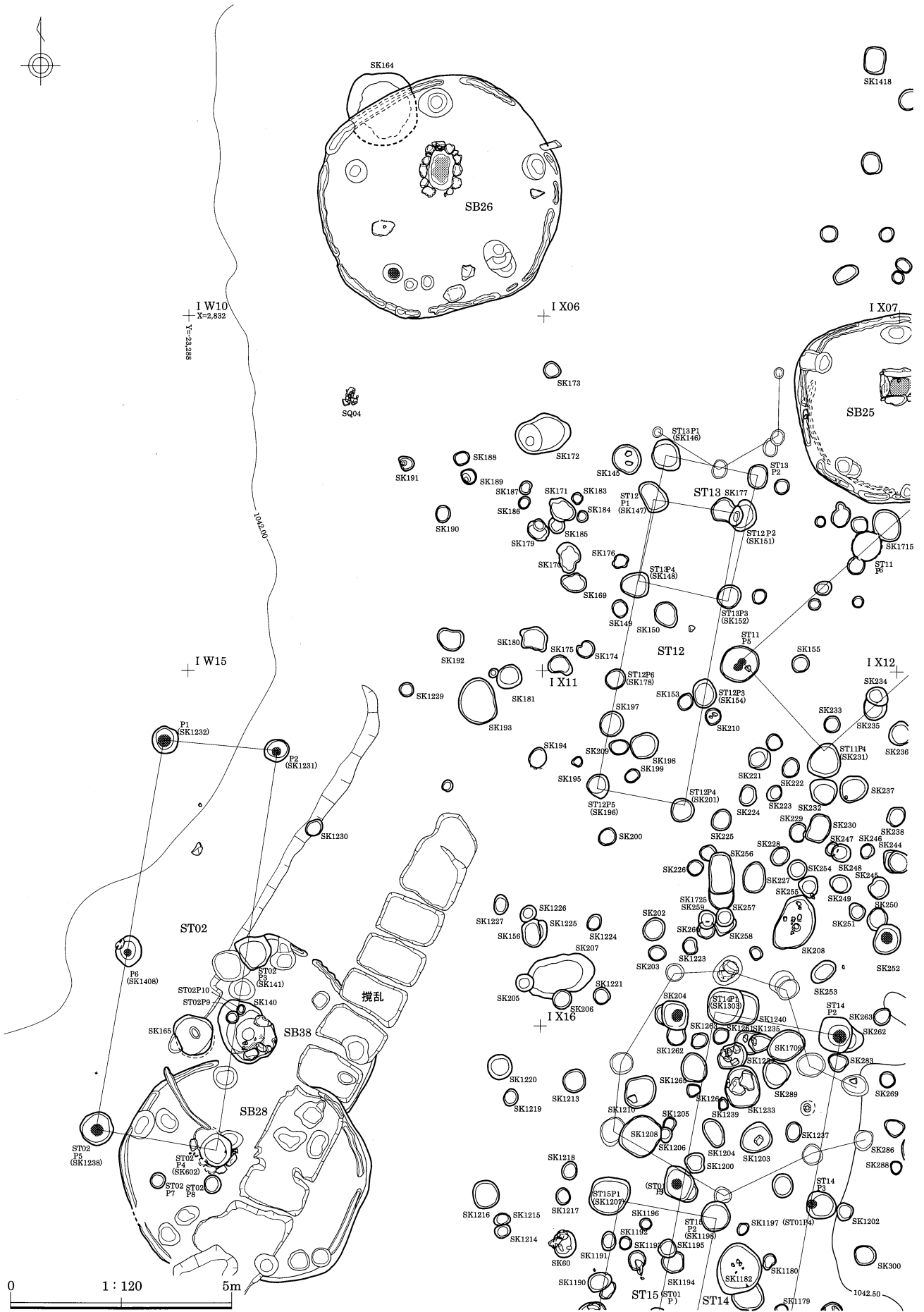







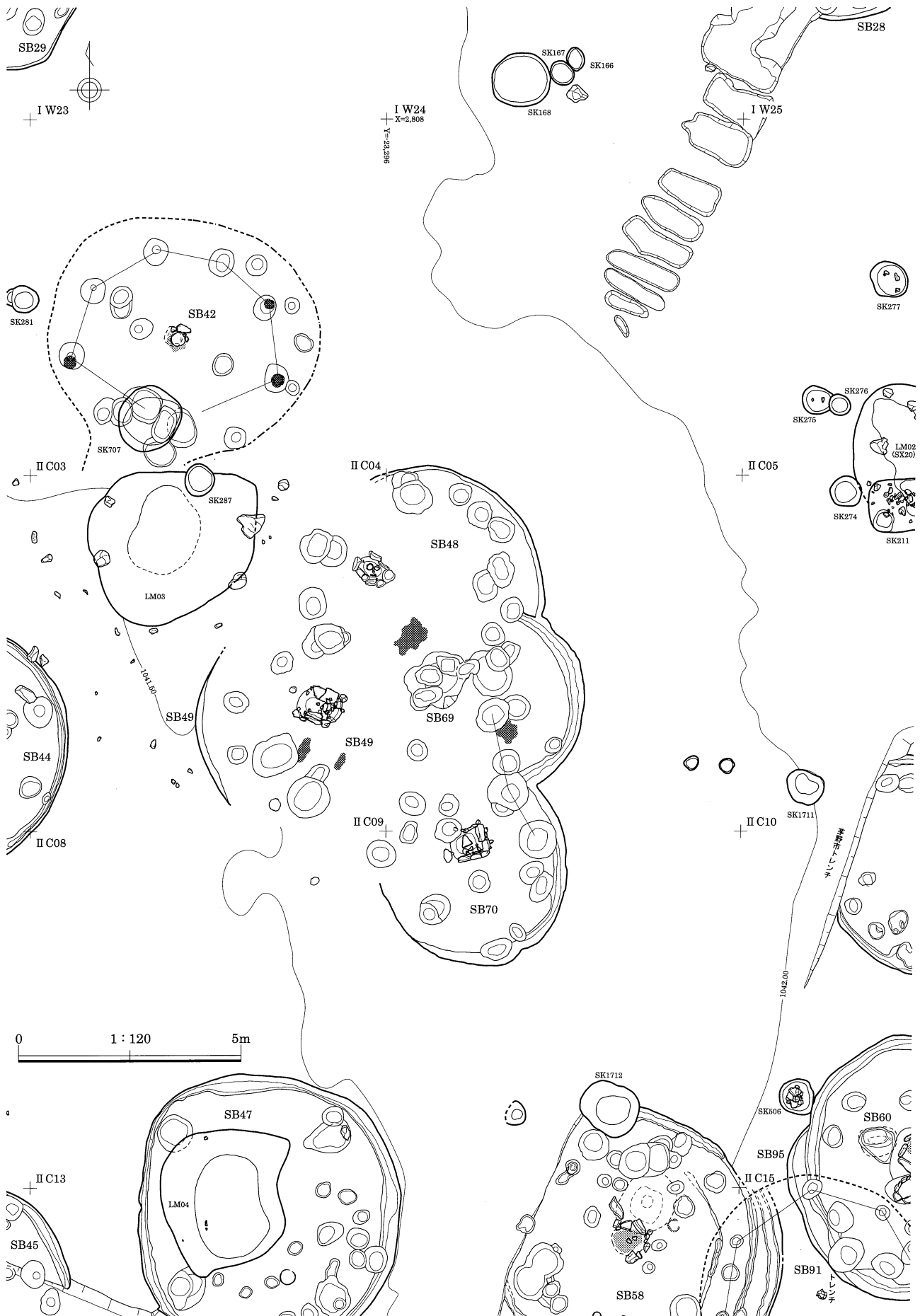


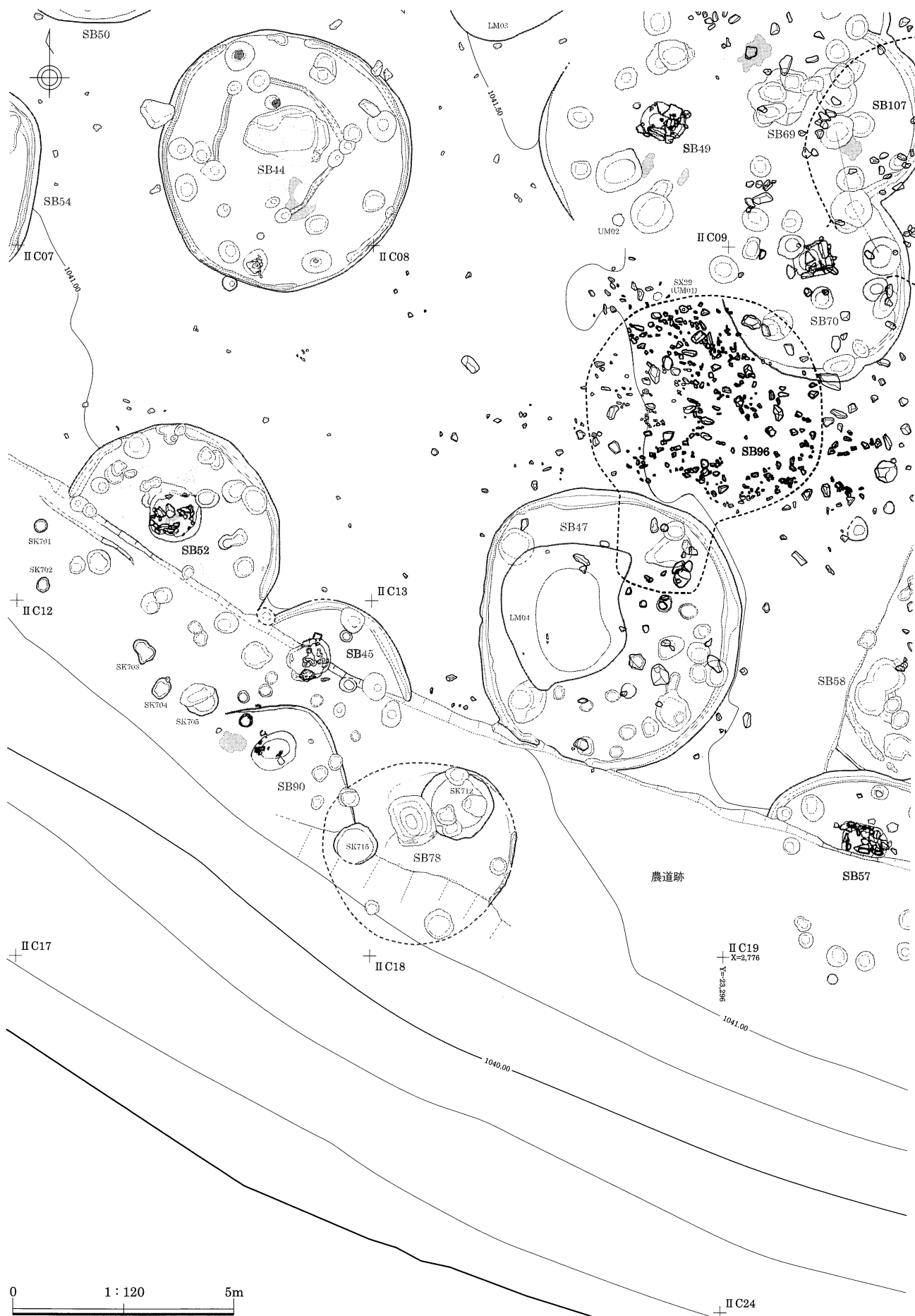


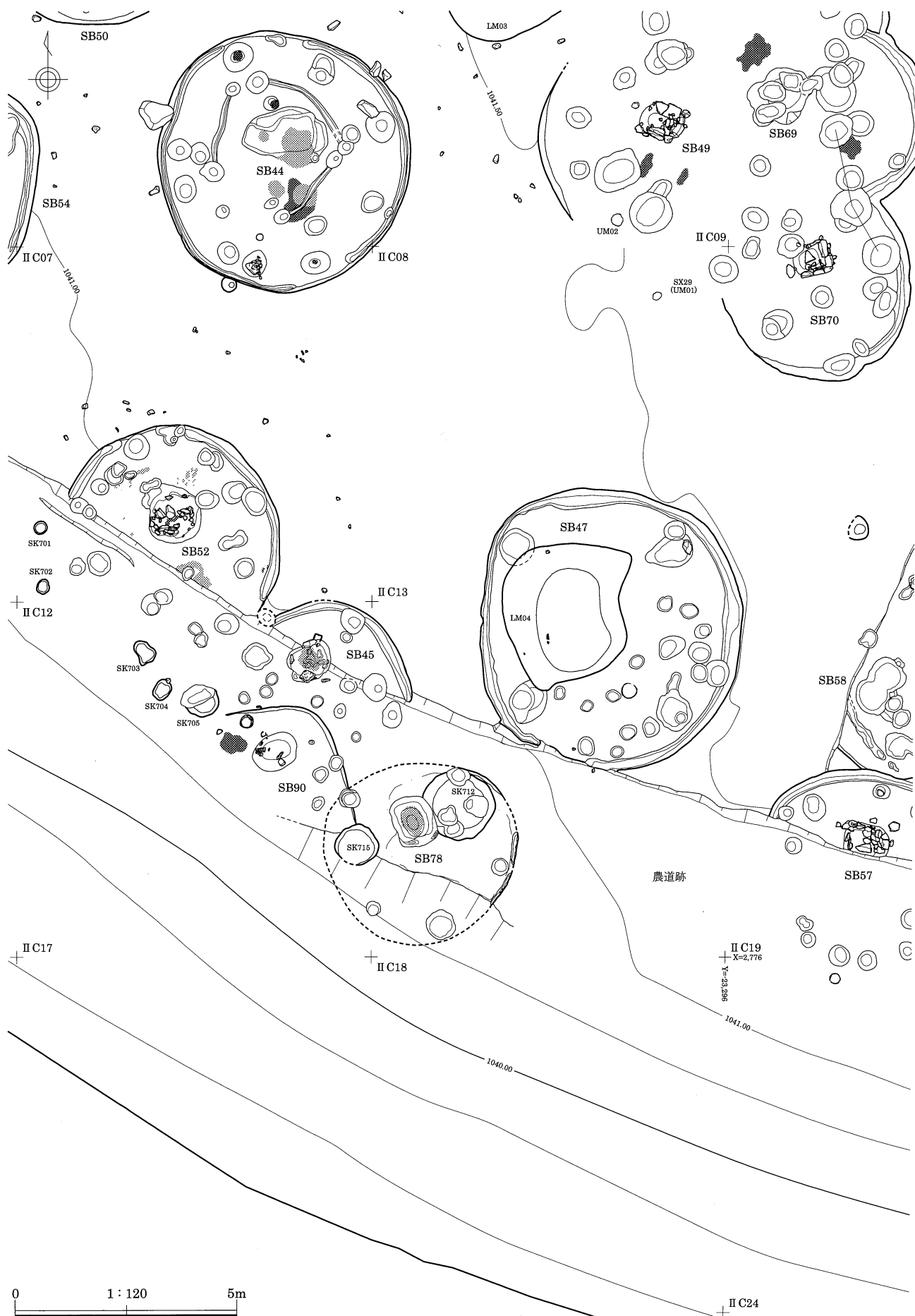







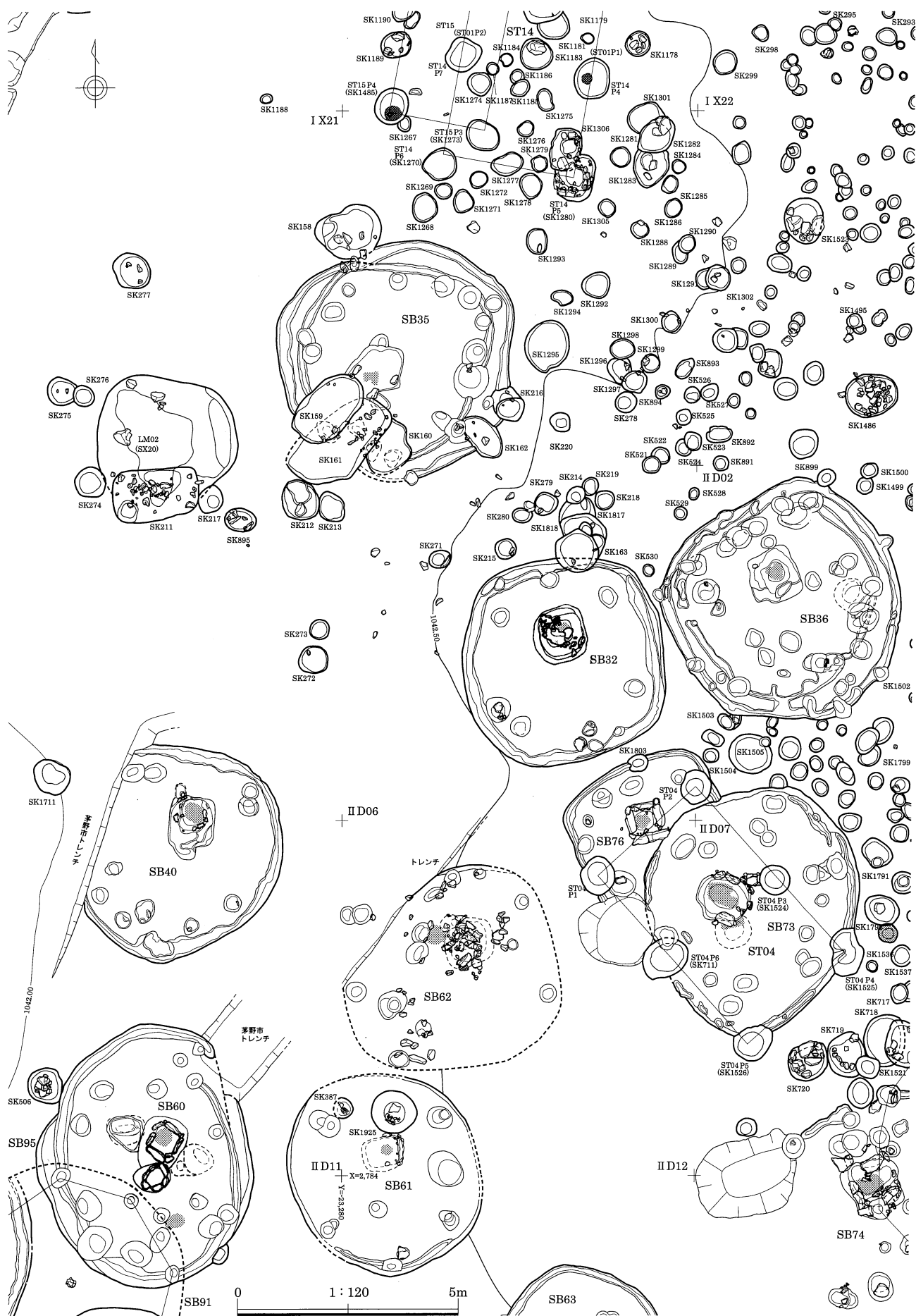


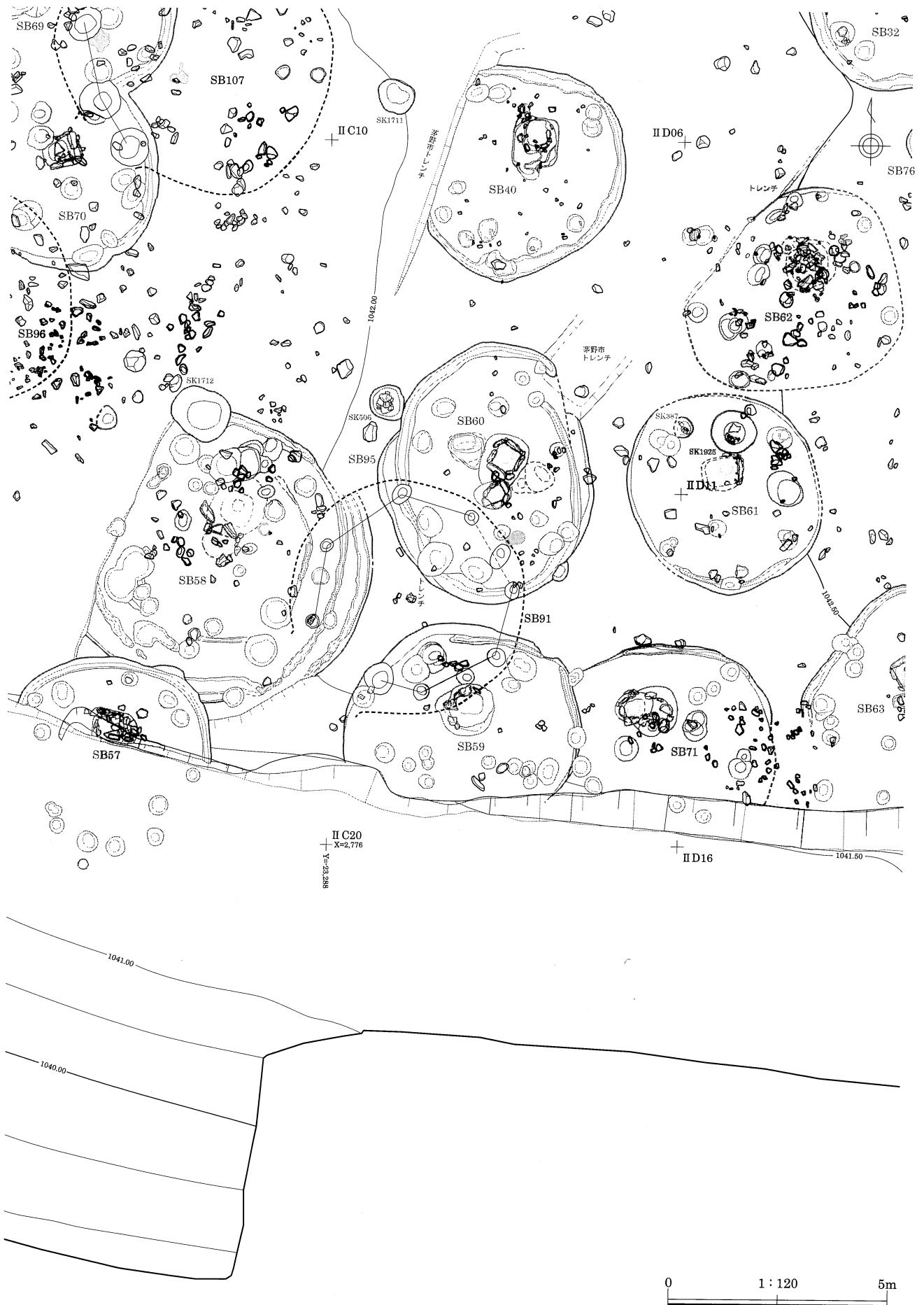


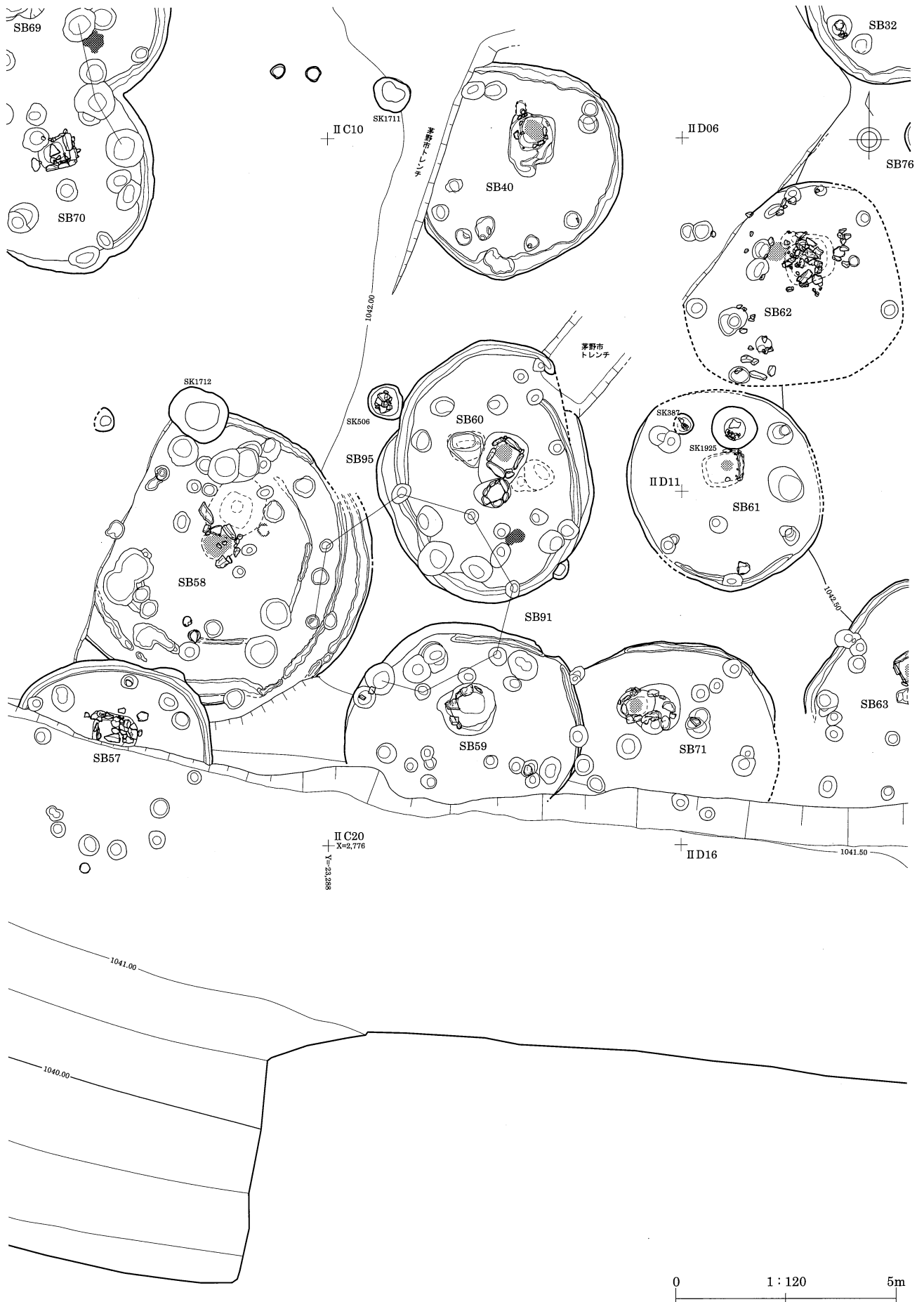


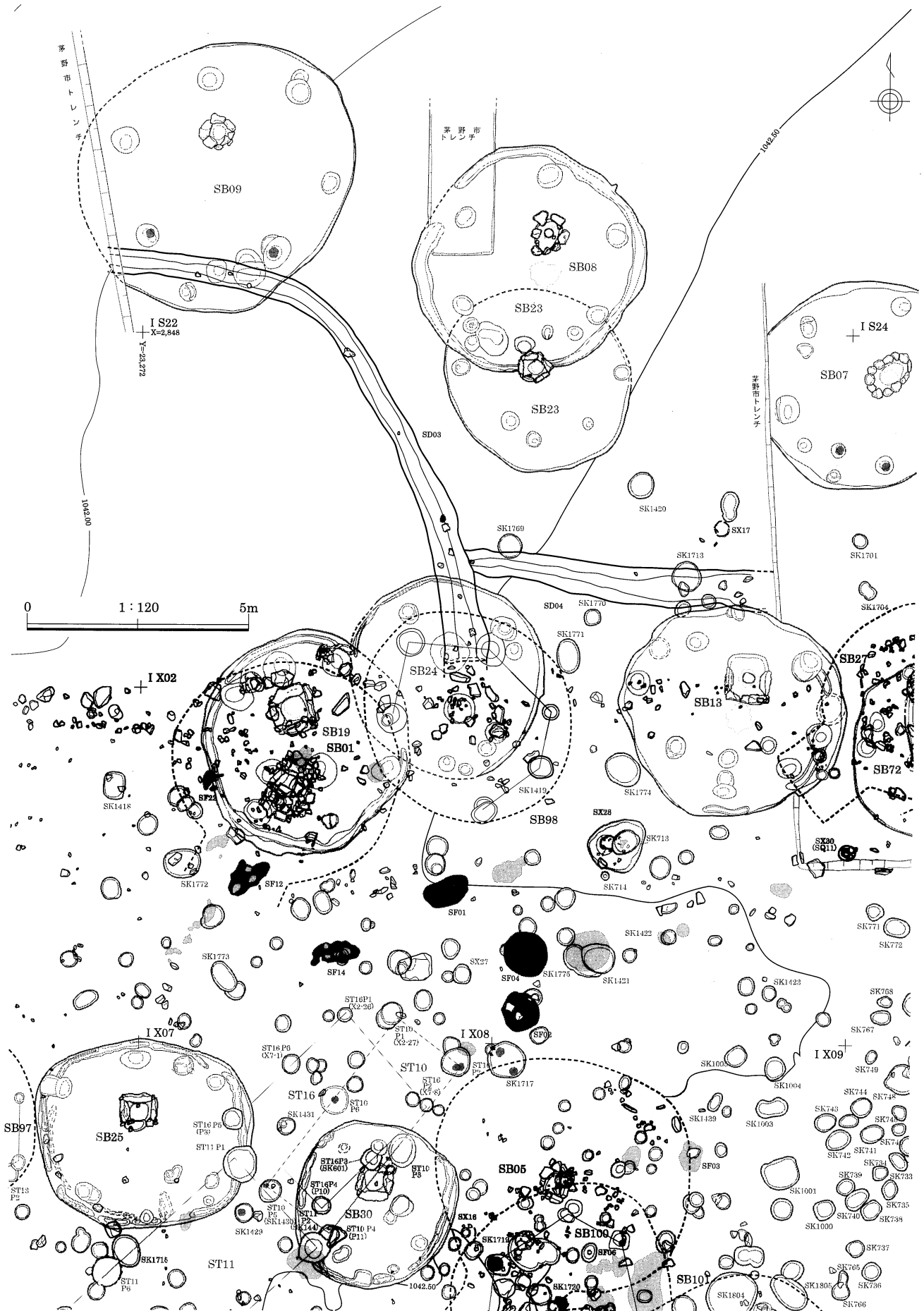




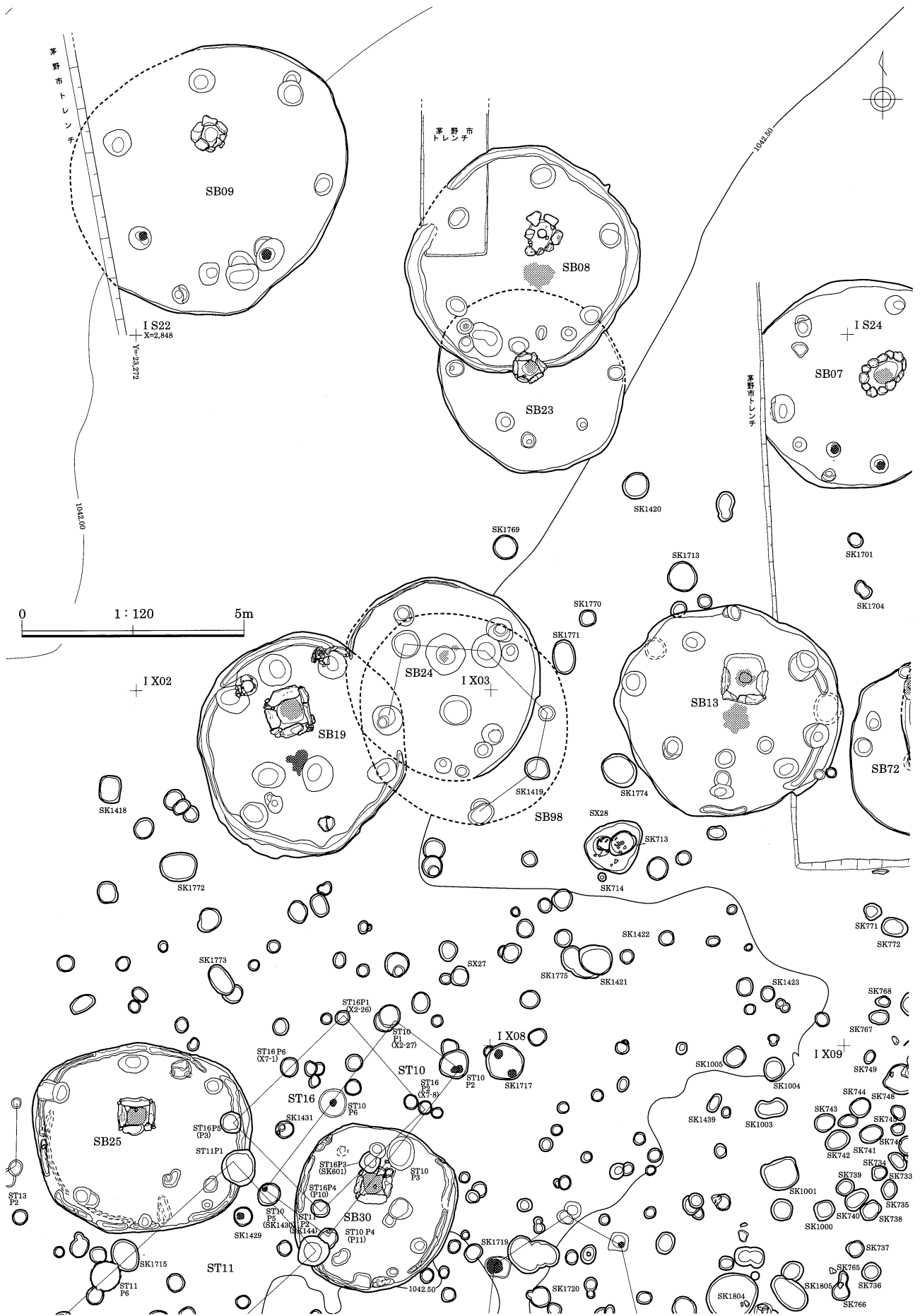





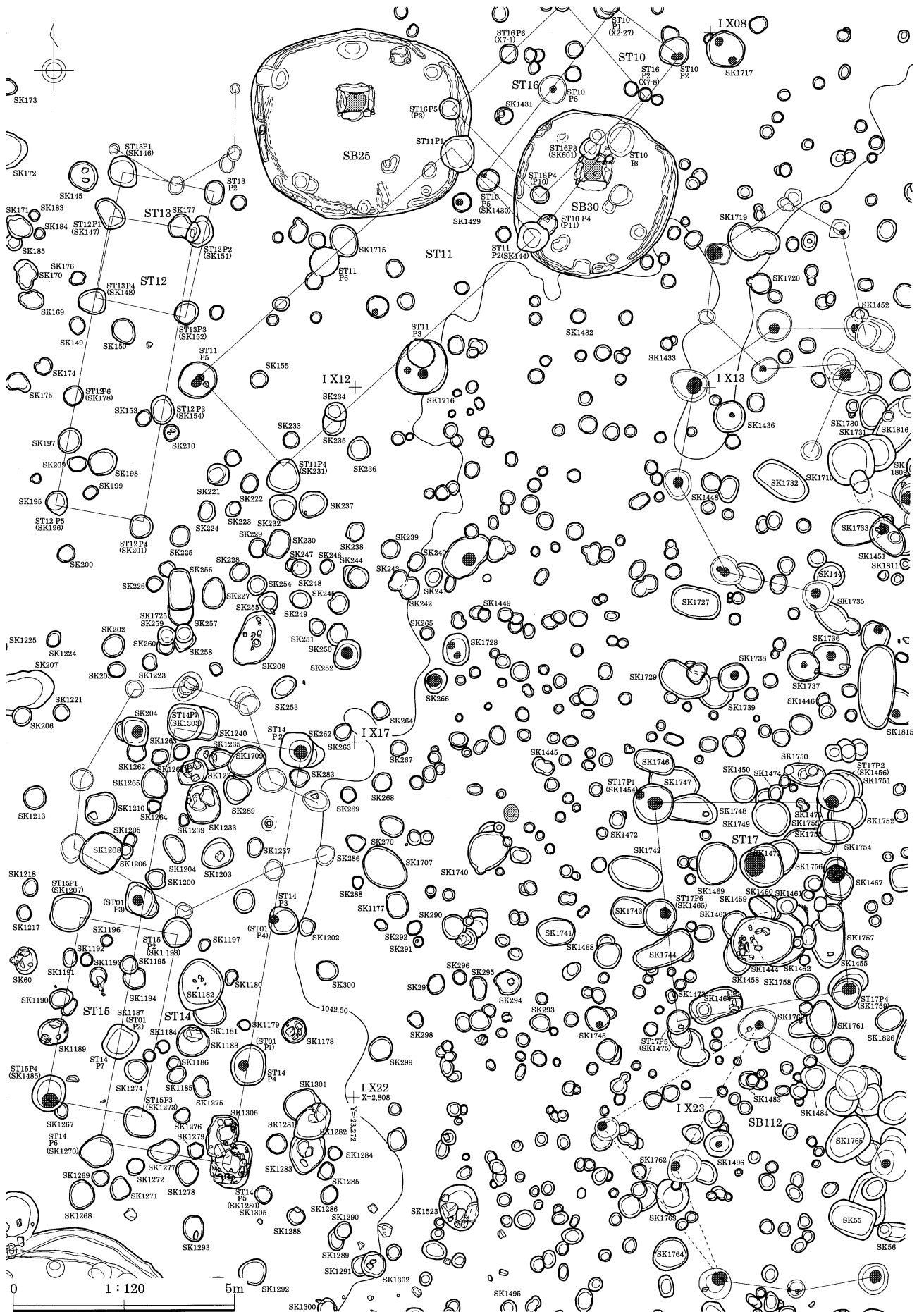




















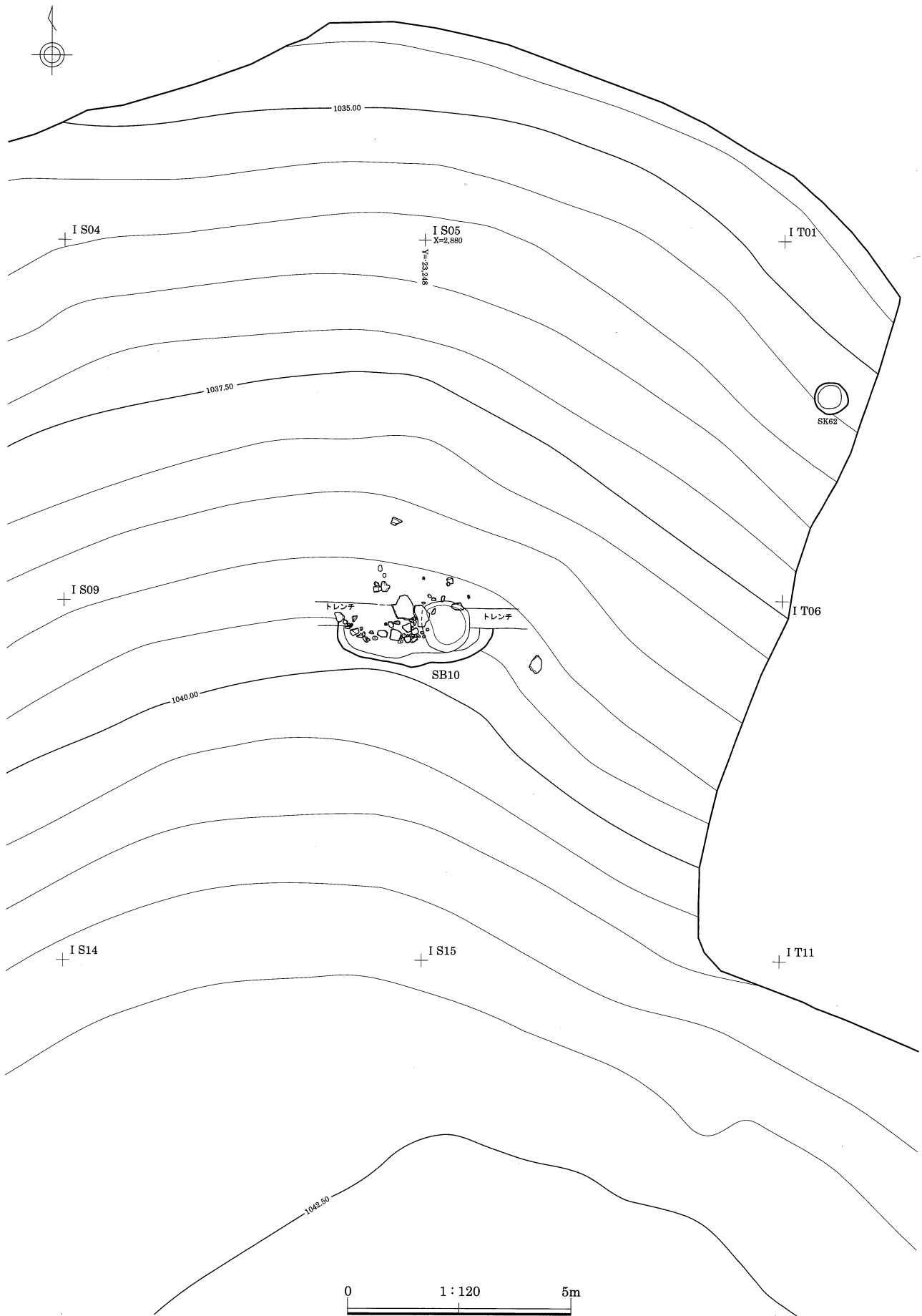


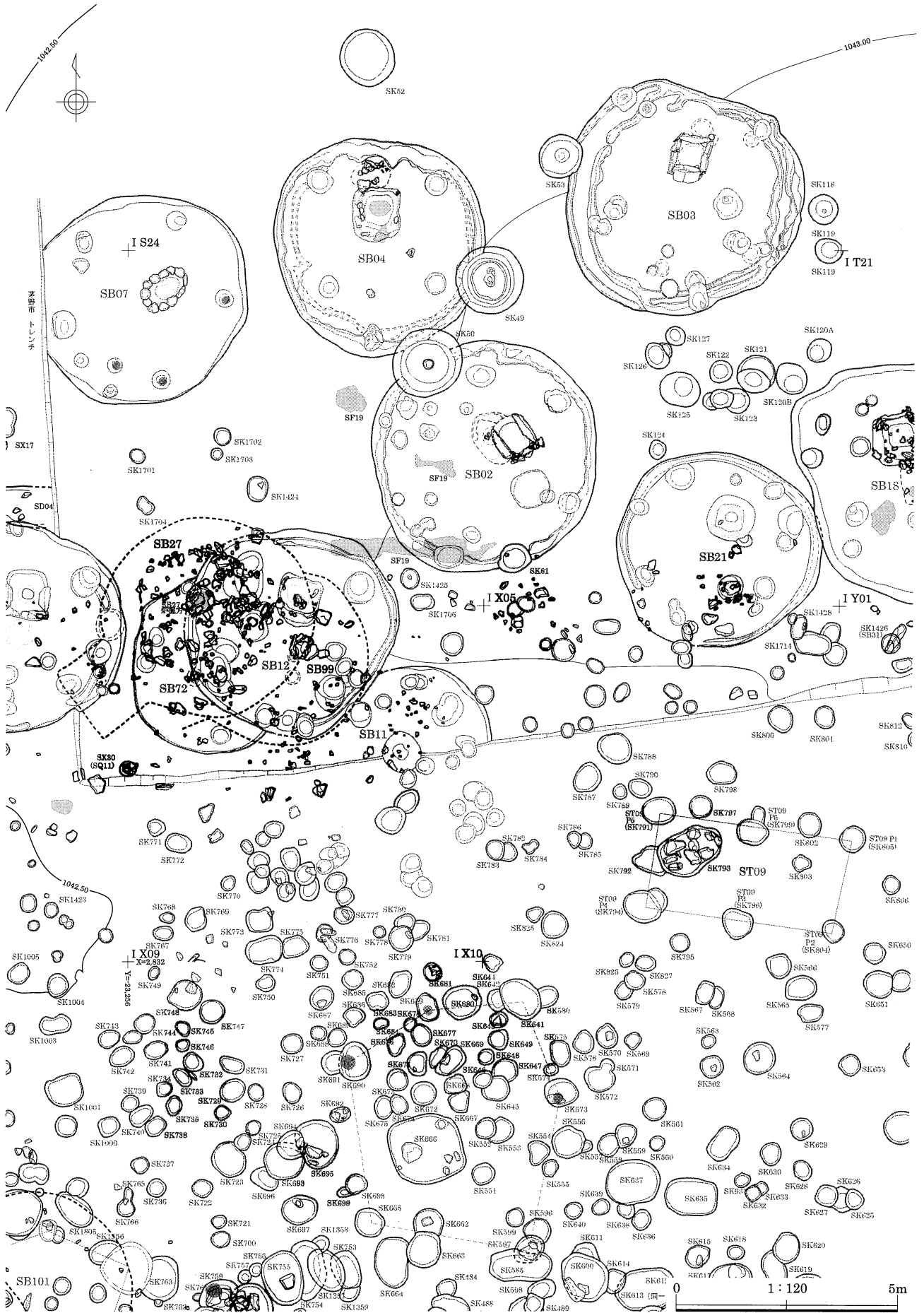


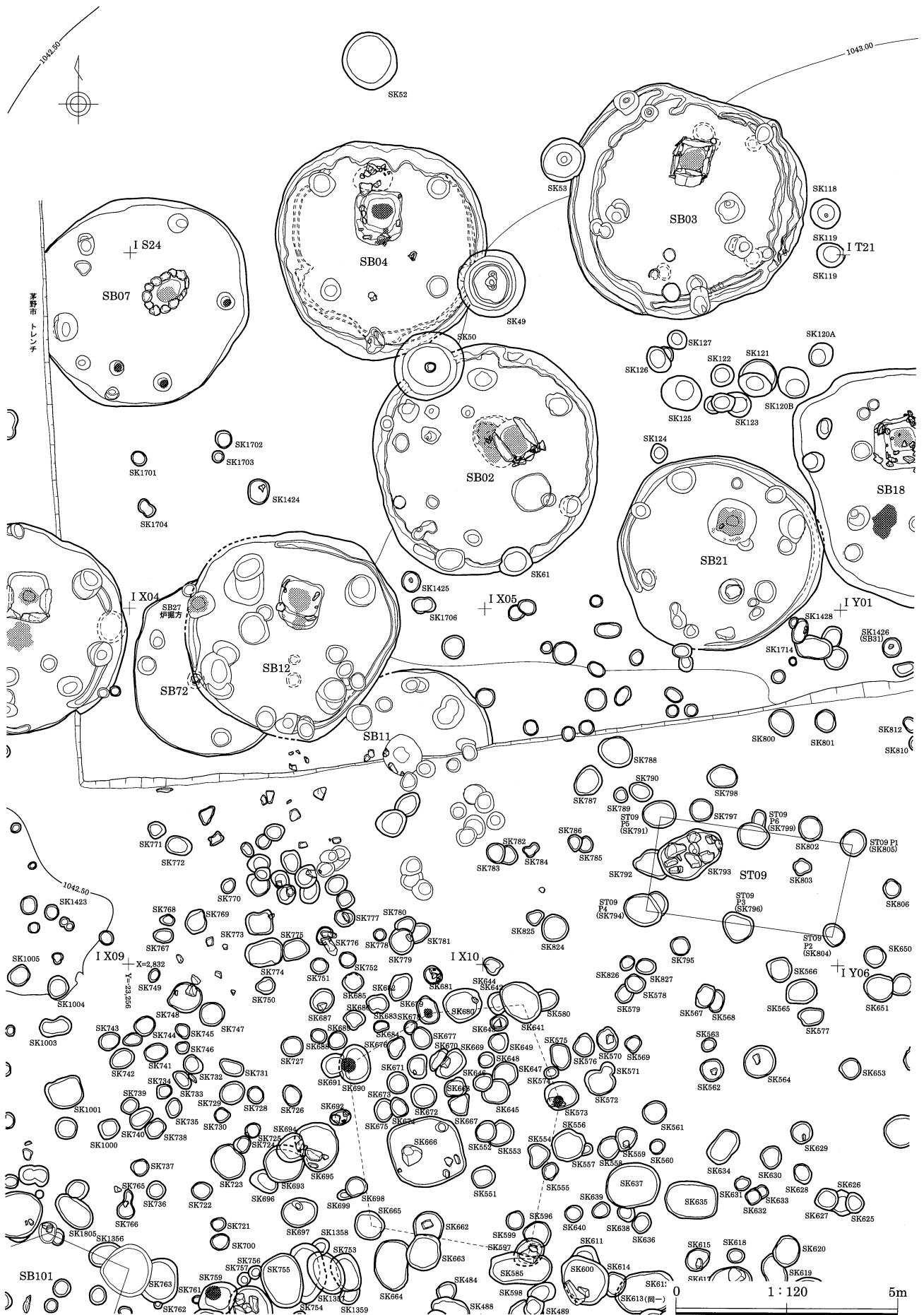


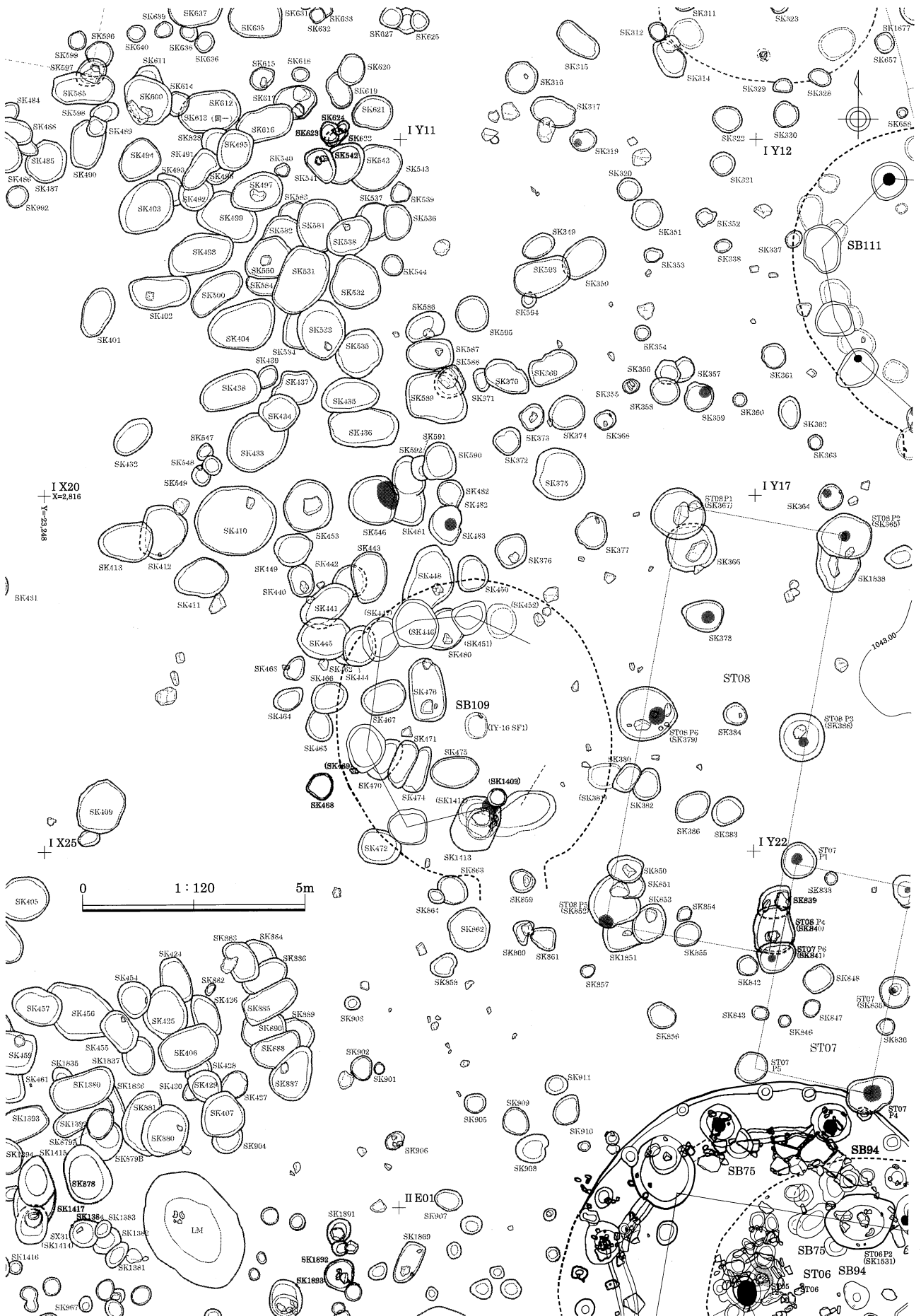


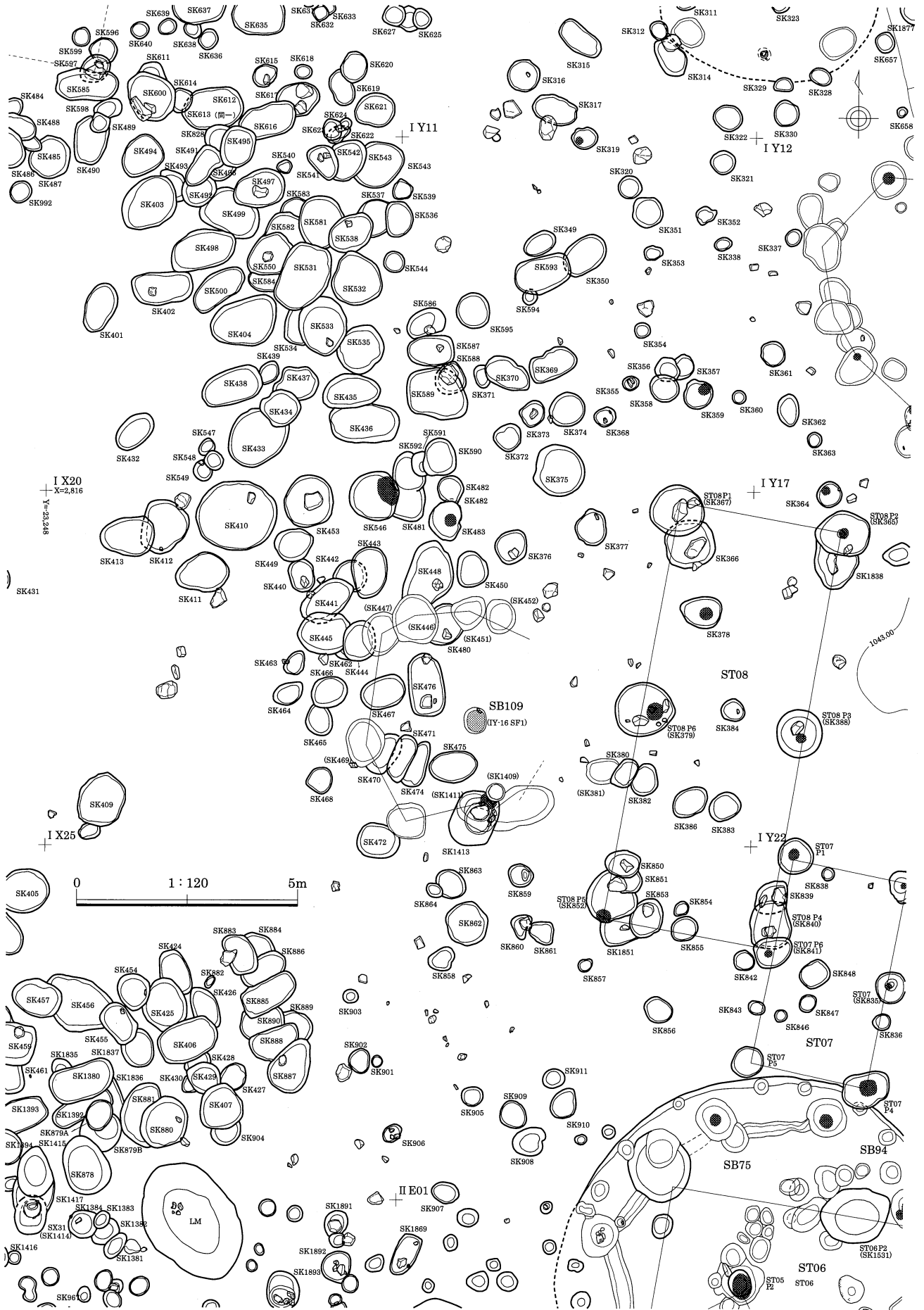


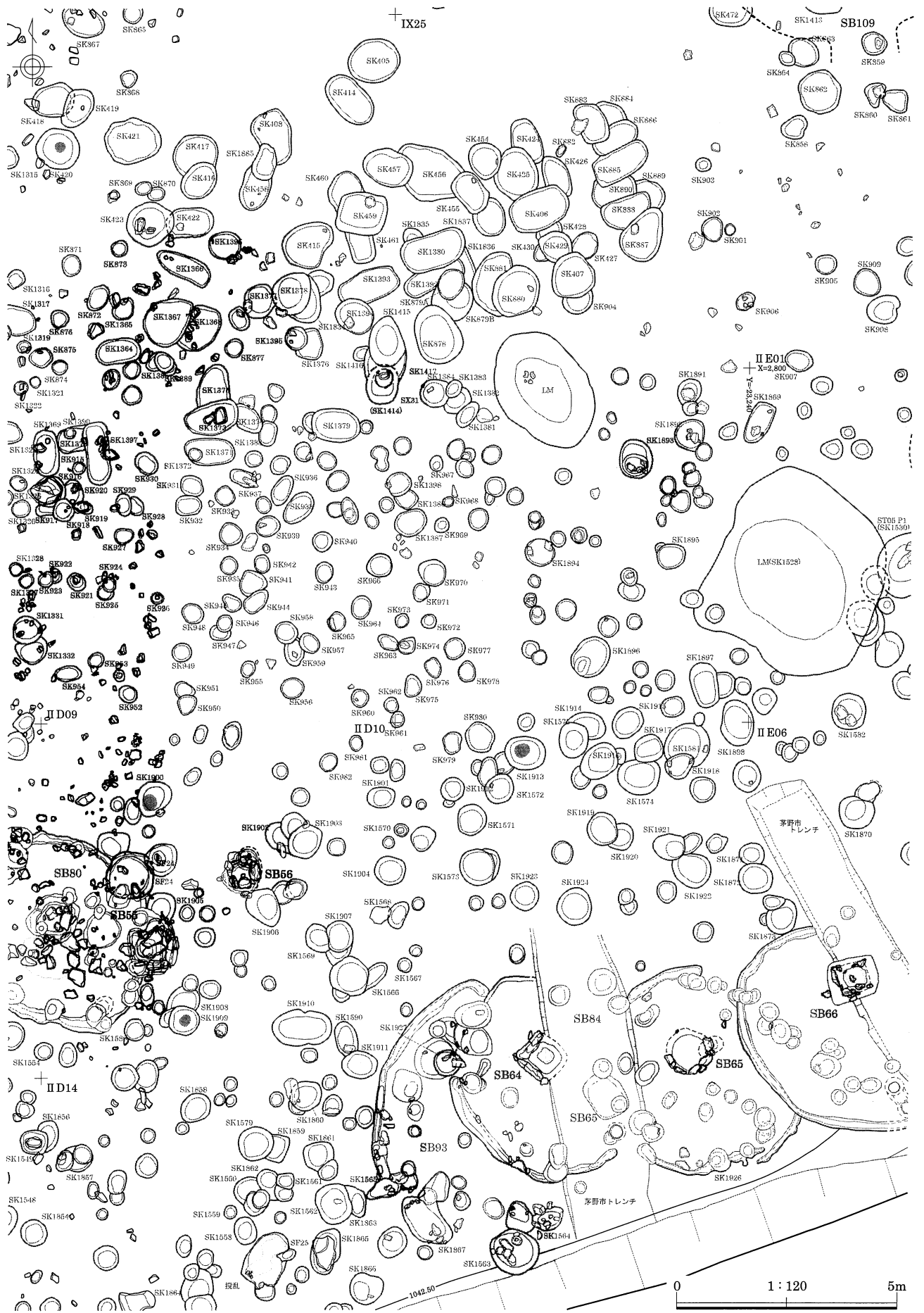




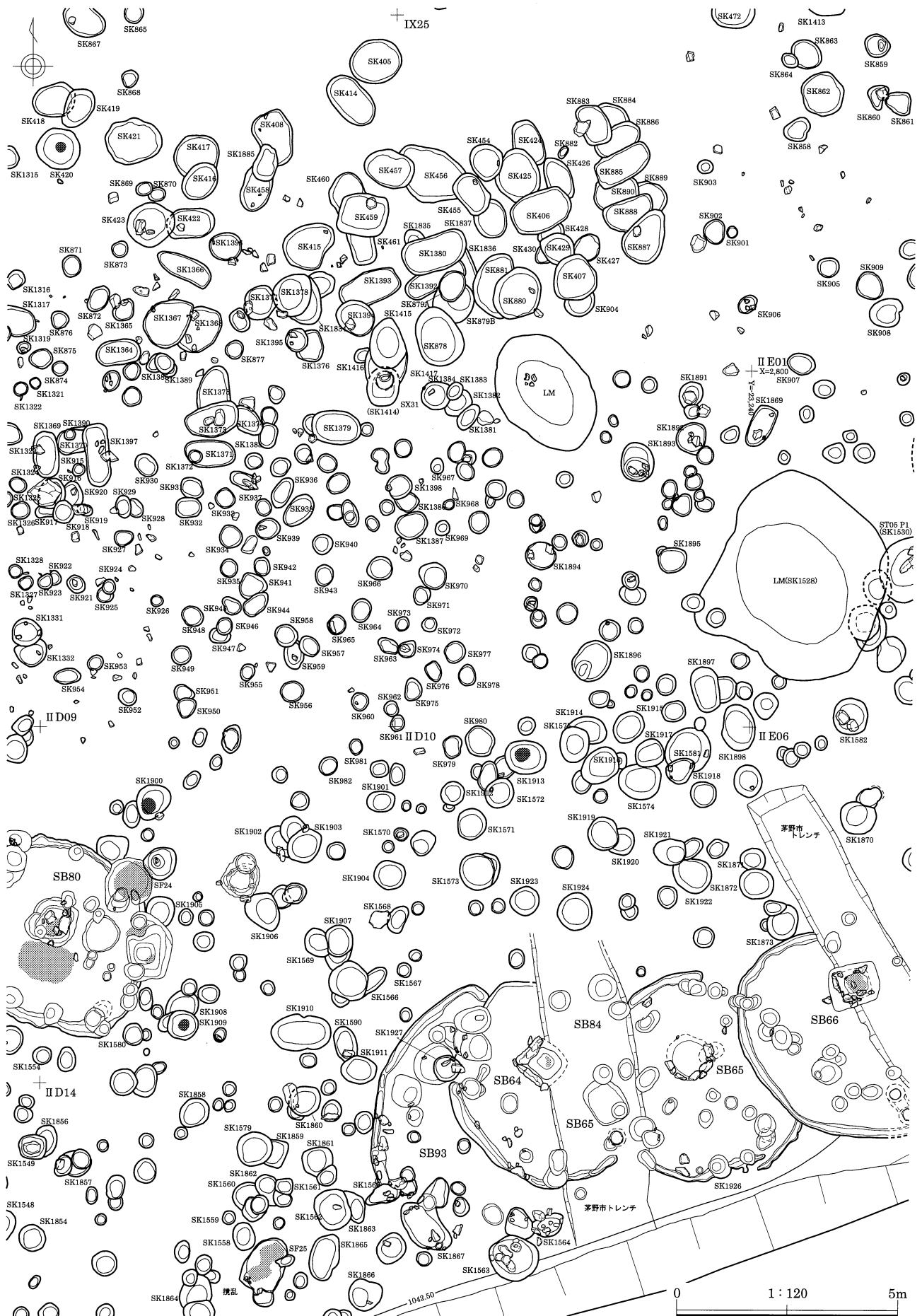





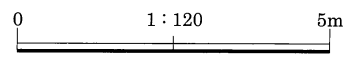


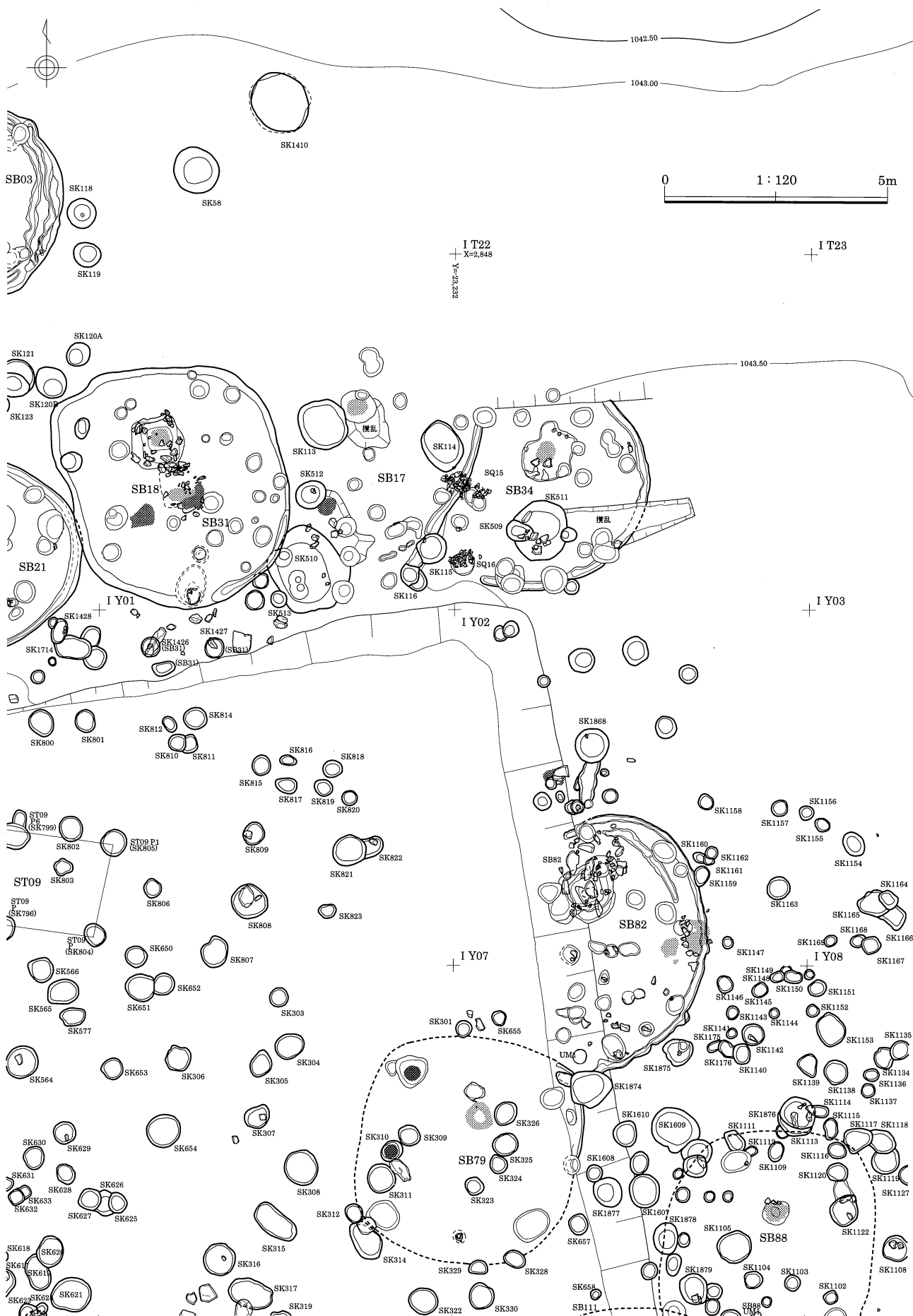


















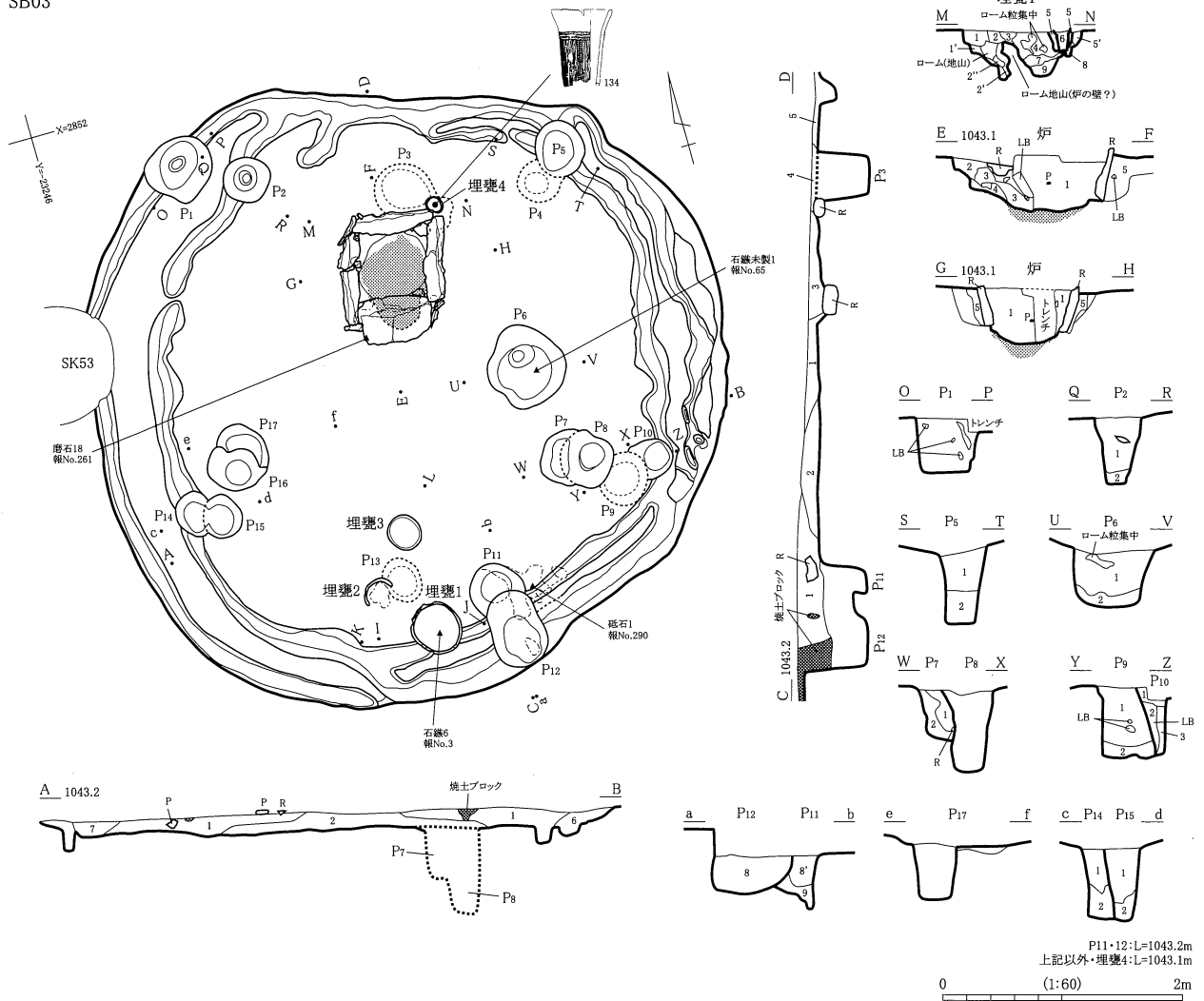




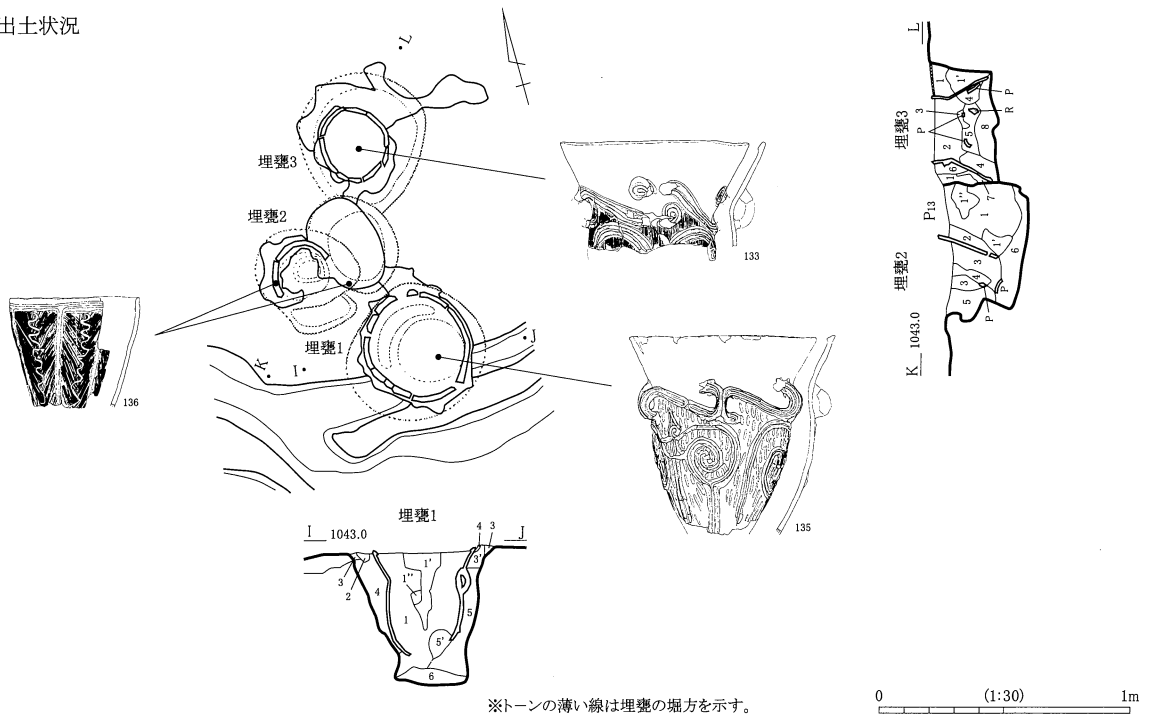




SB03

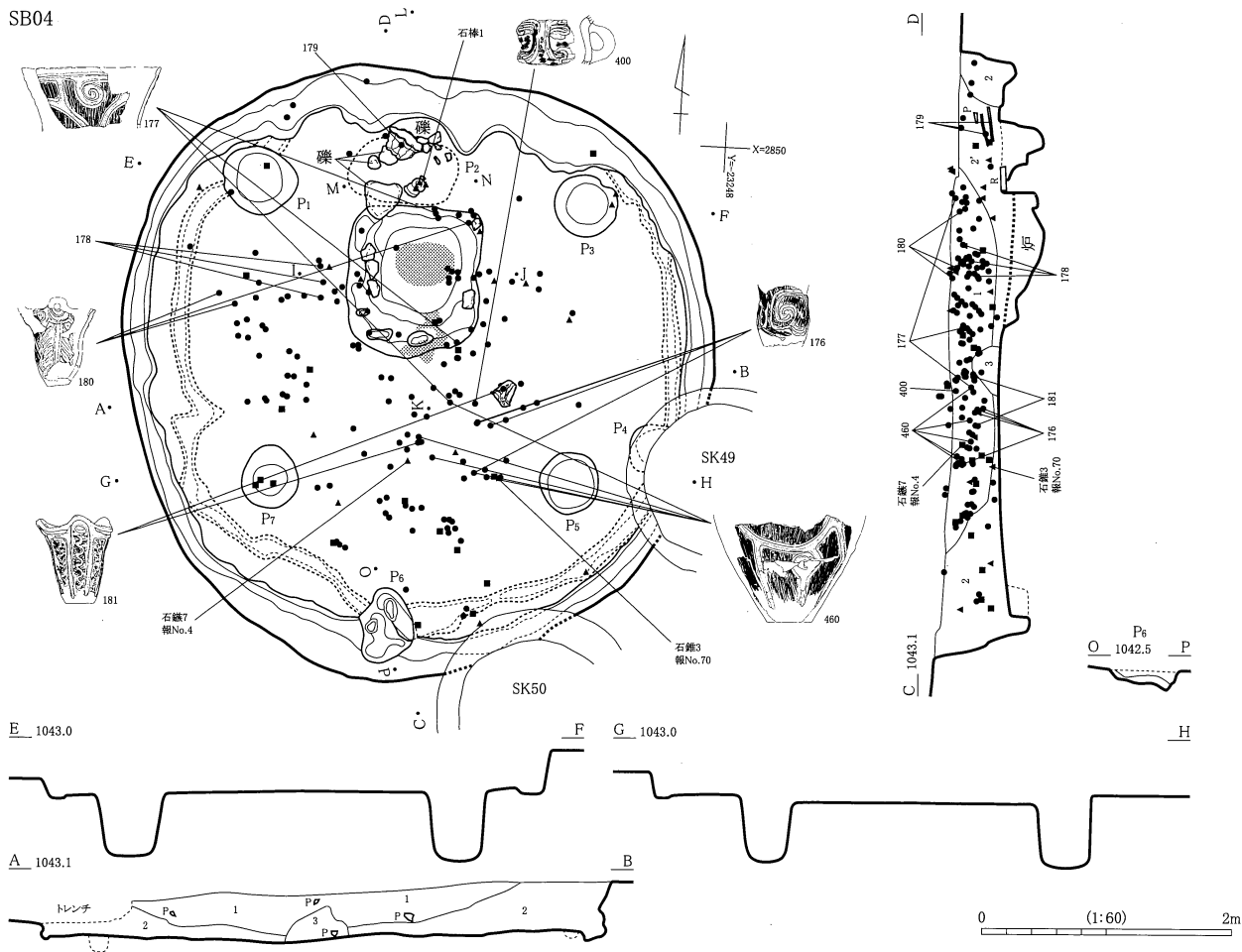


SB03 埋壙出土状況

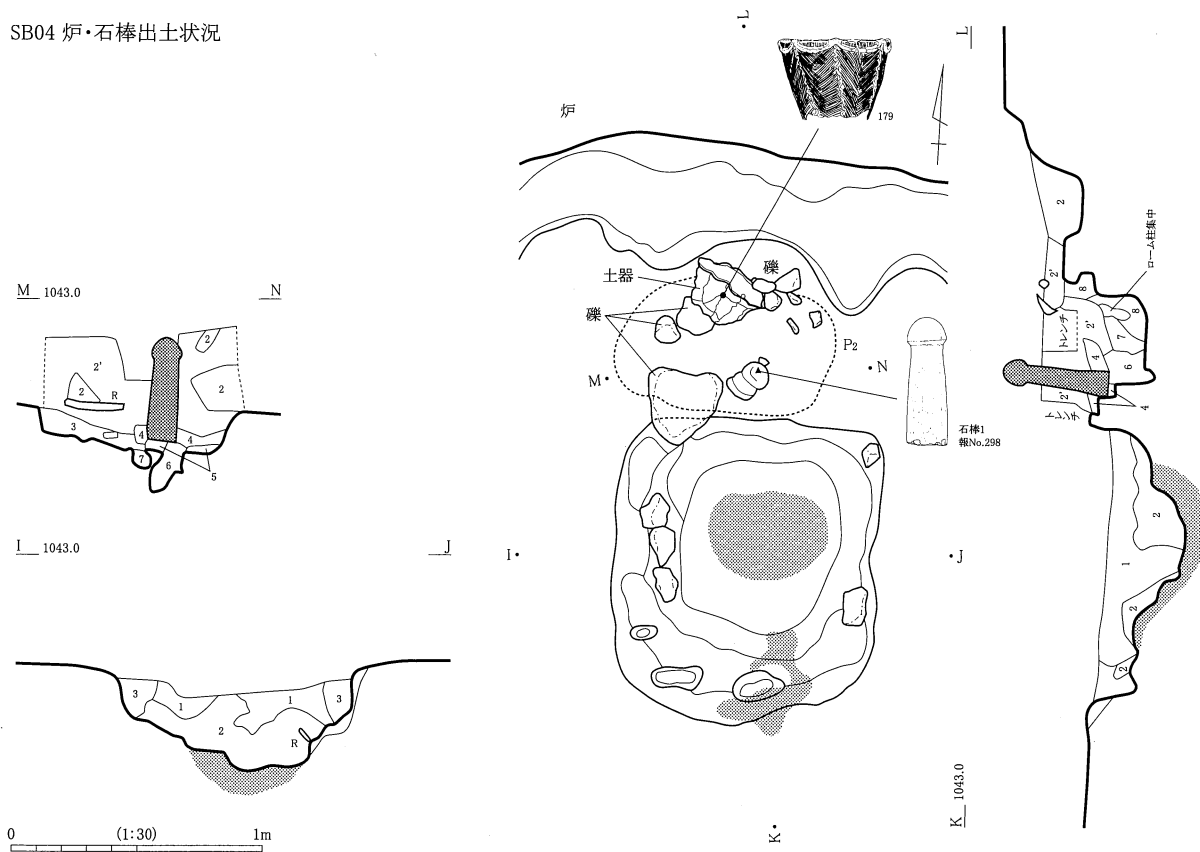


※トーンの薄い線は埋壙の堀方を示す。

SB04

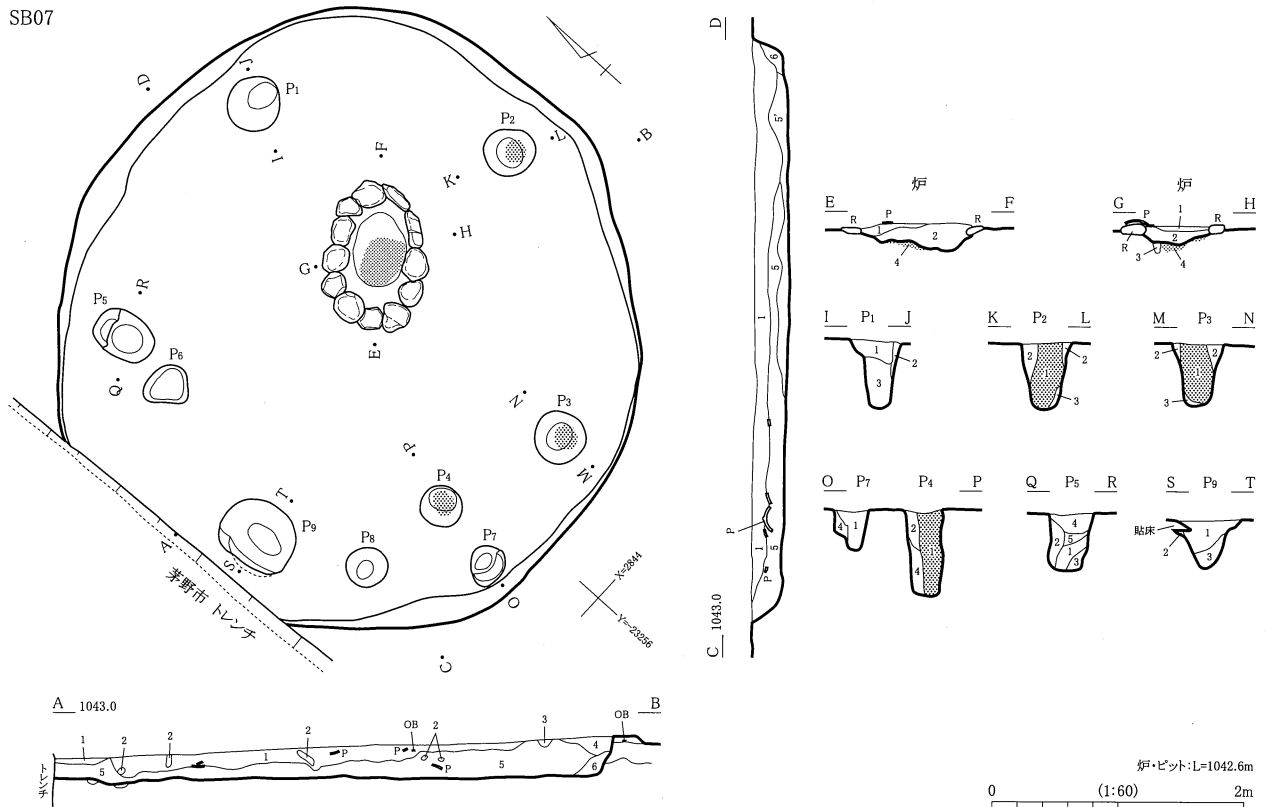


SB04 炉・石棒出土状況

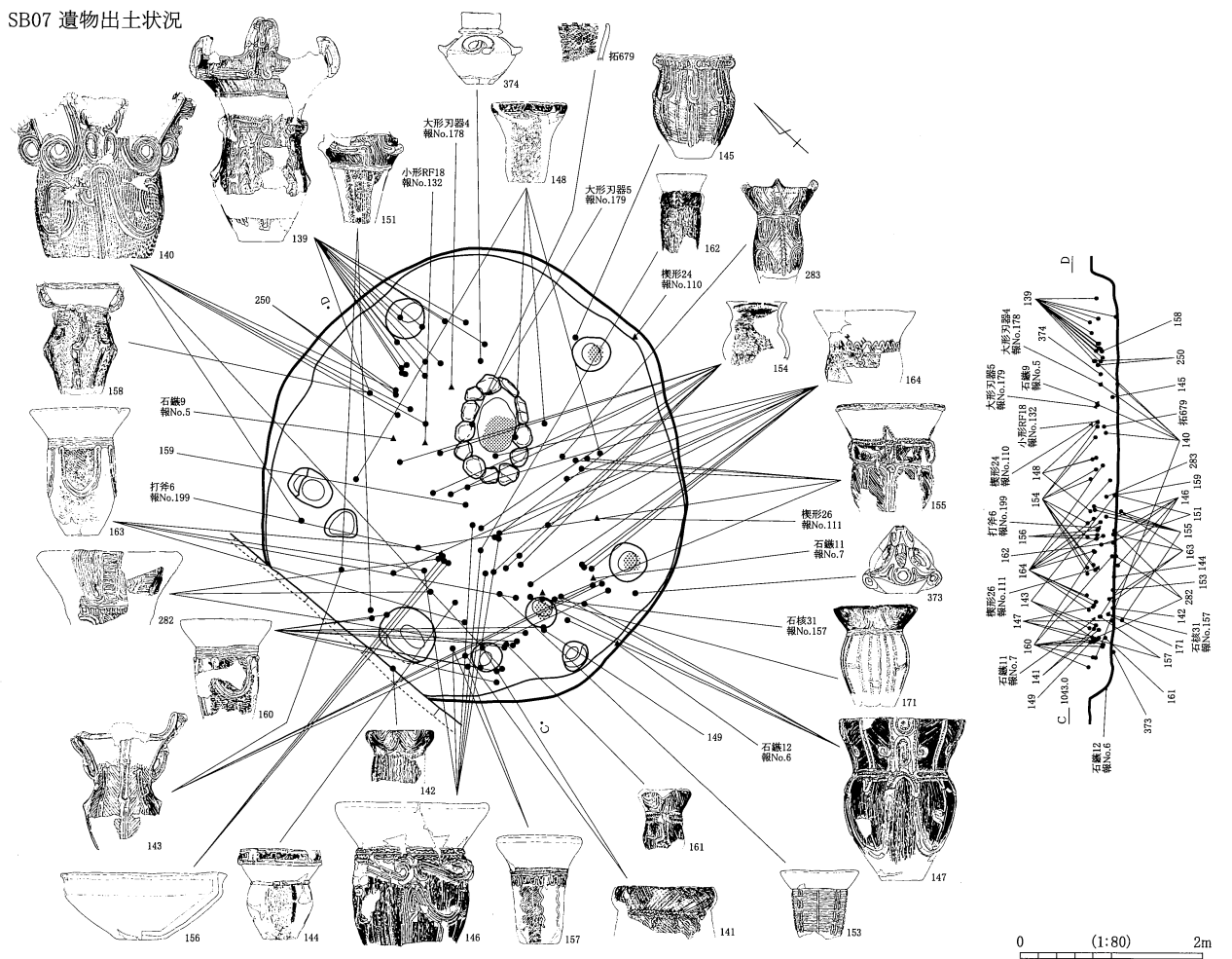


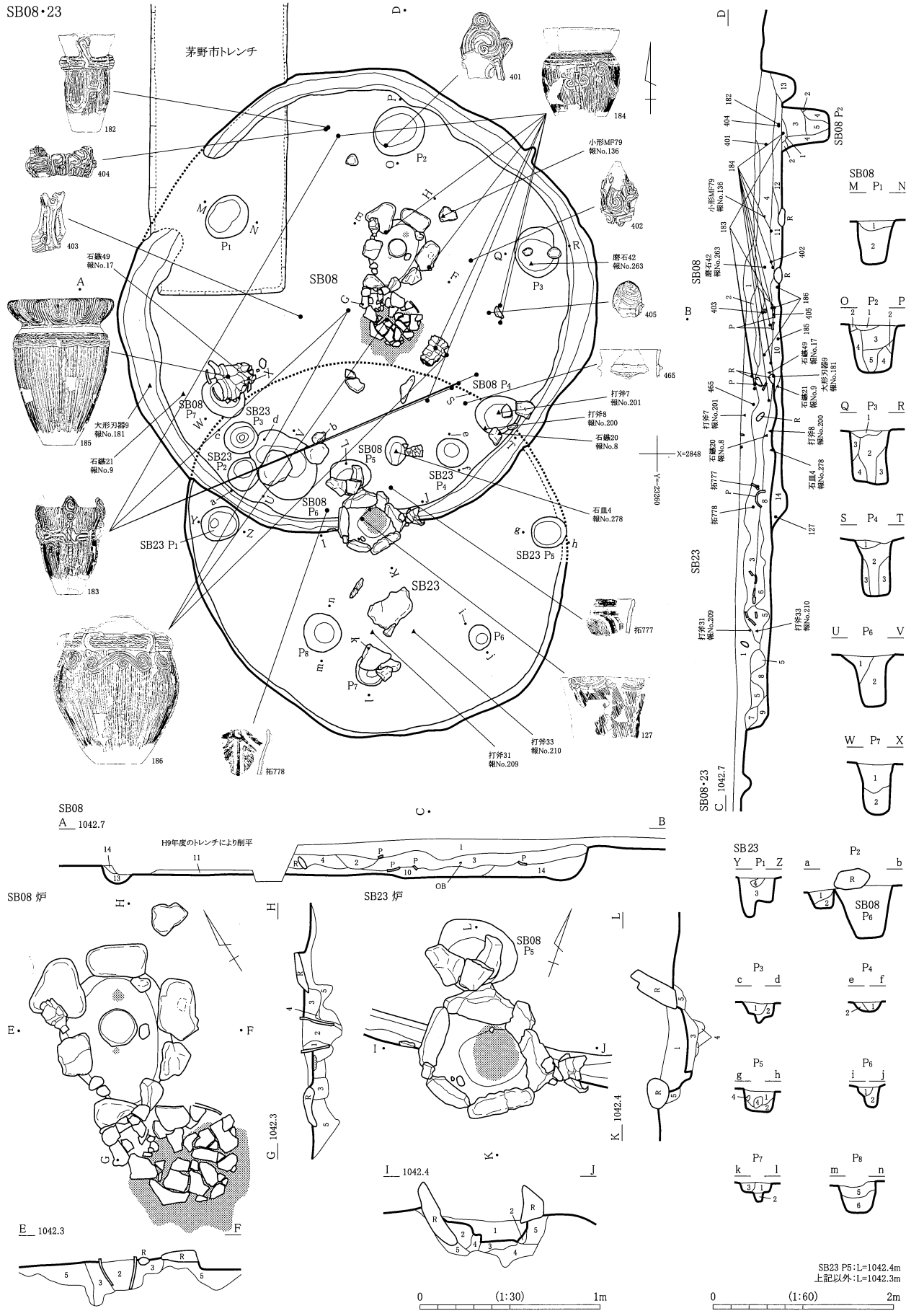


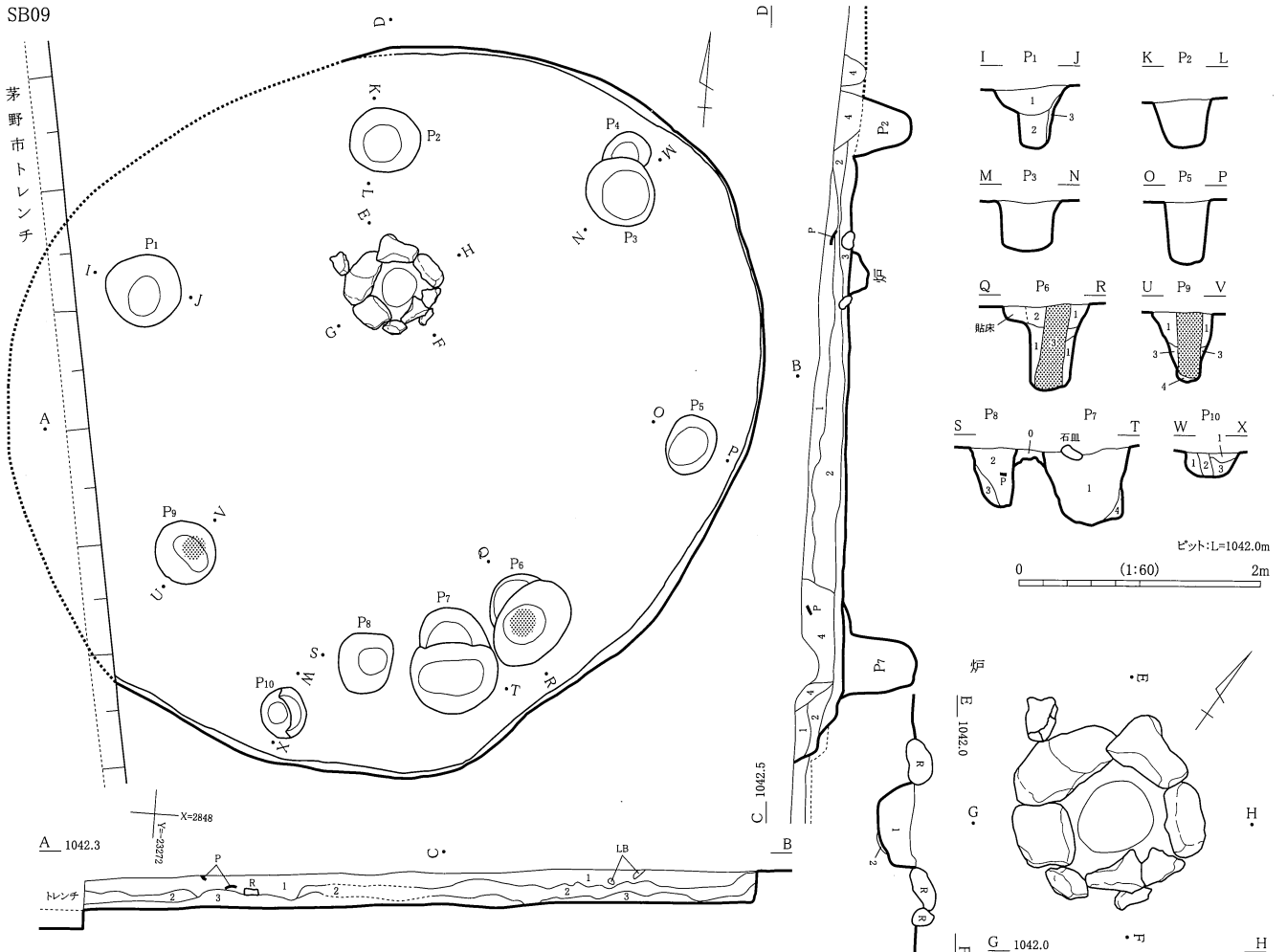
SB07



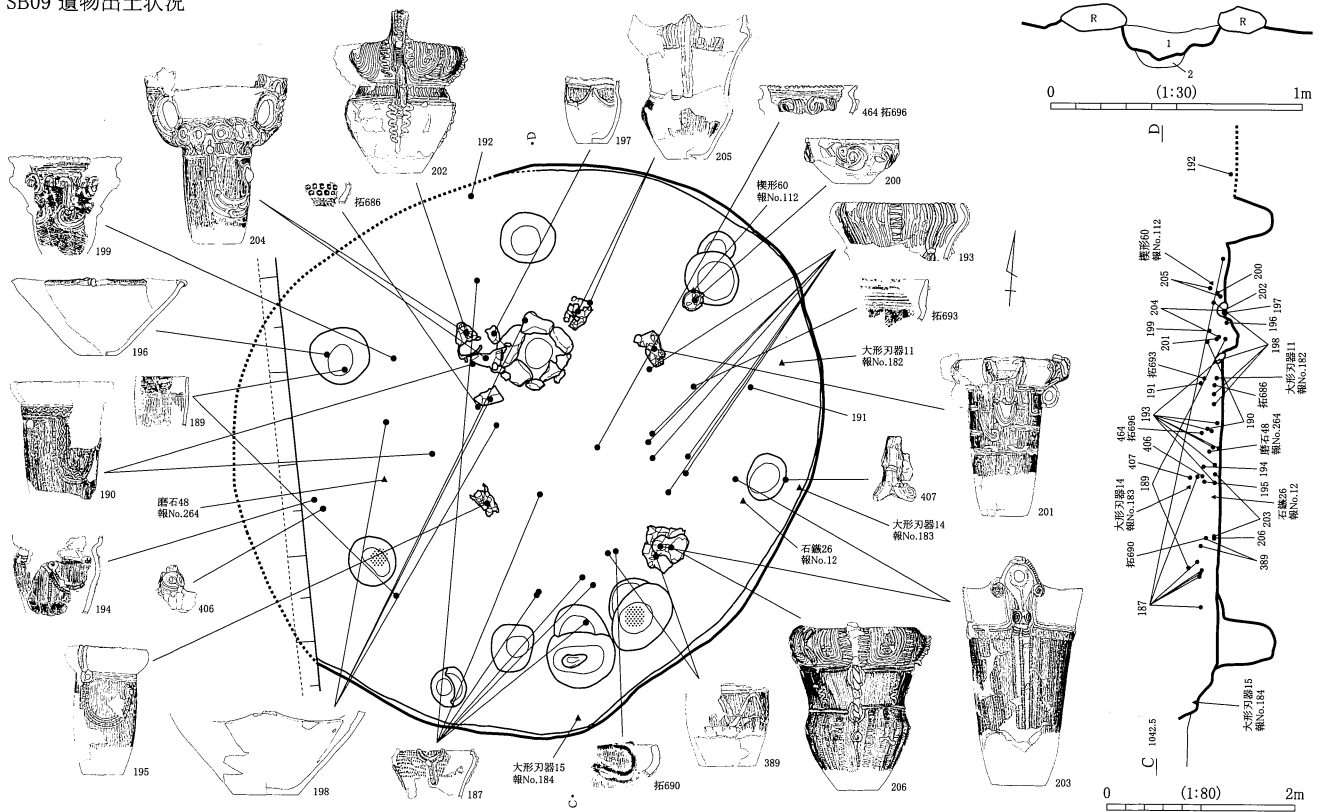
SB07 遺物出土状況



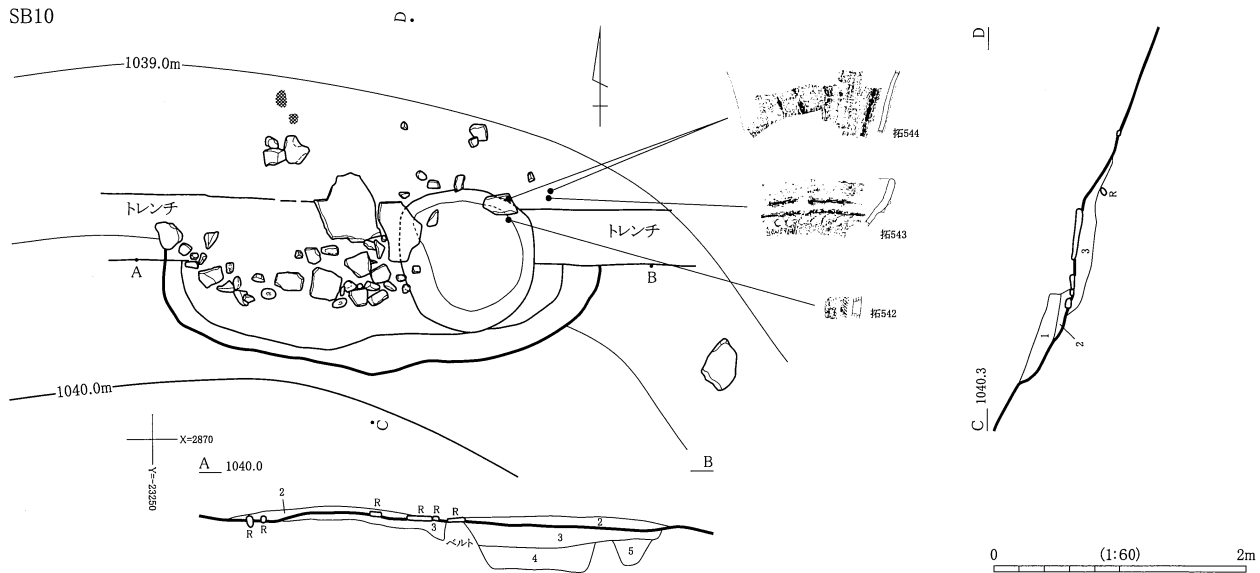




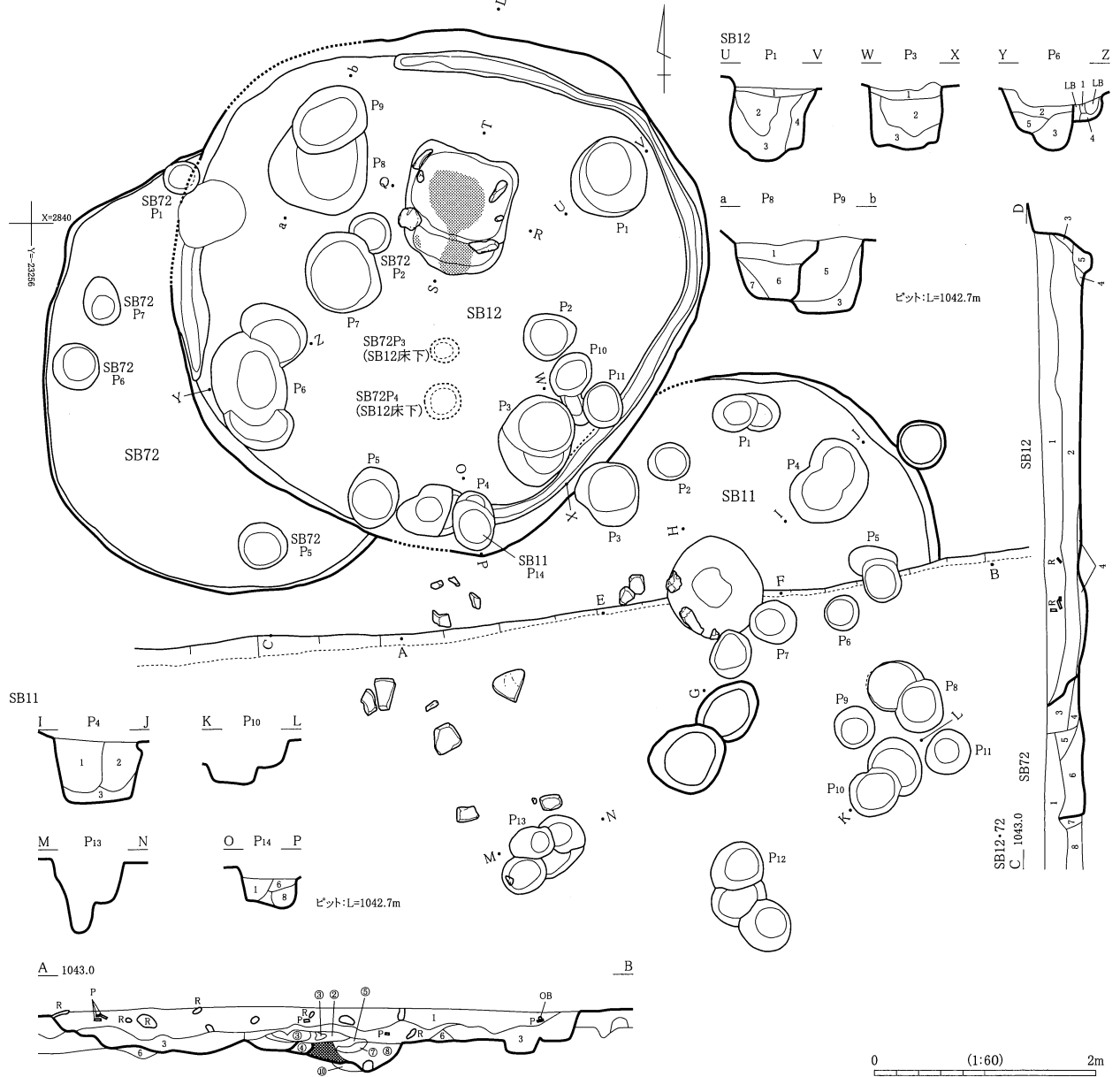
SB09 遺物出土状況



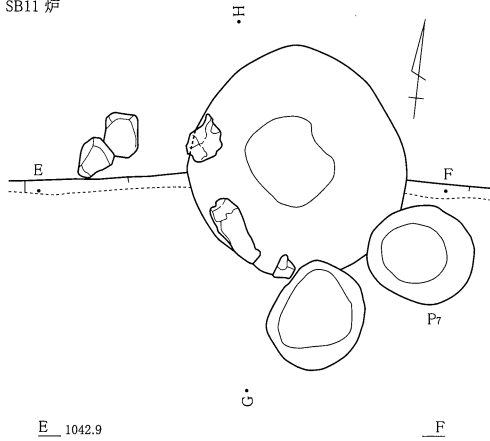
SB10



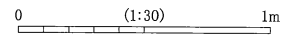
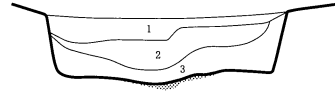
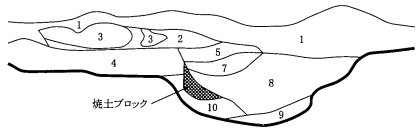
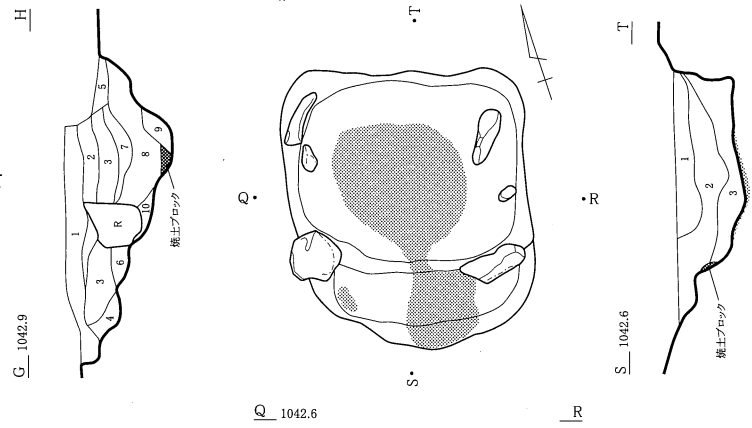
SB11・12・72(1)



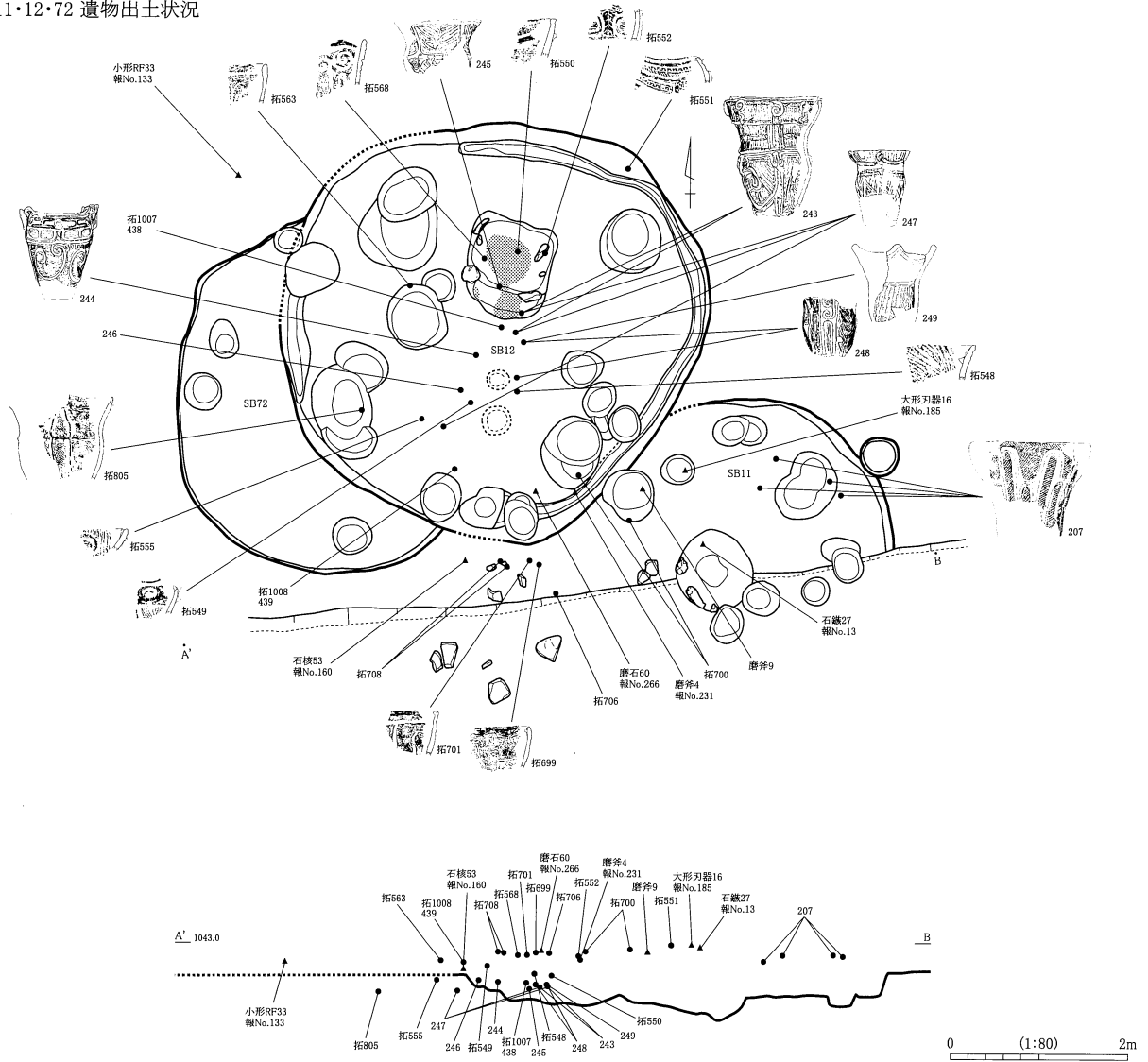
SB11・12・72(2)  
SB11 炉



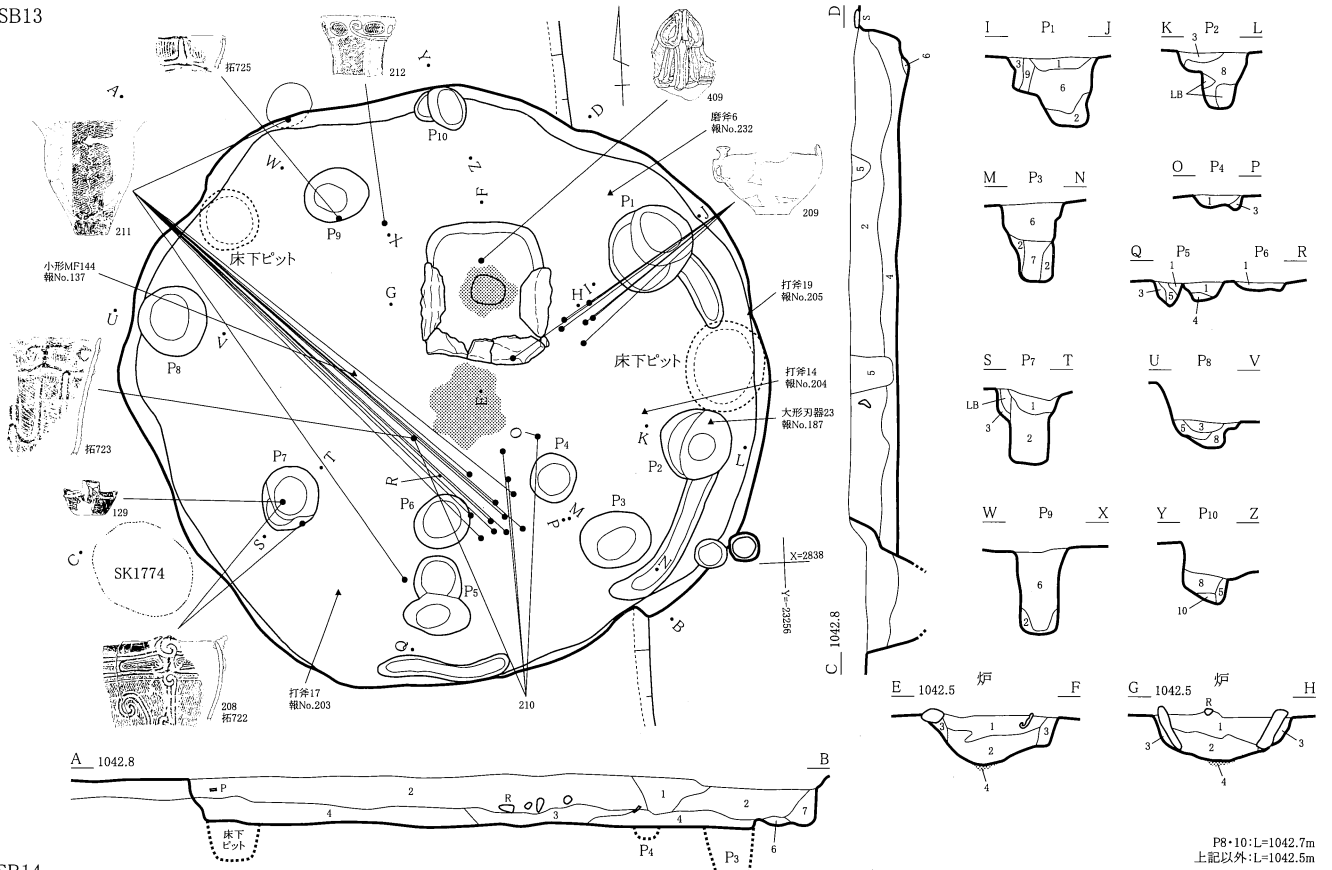
SB12 炉



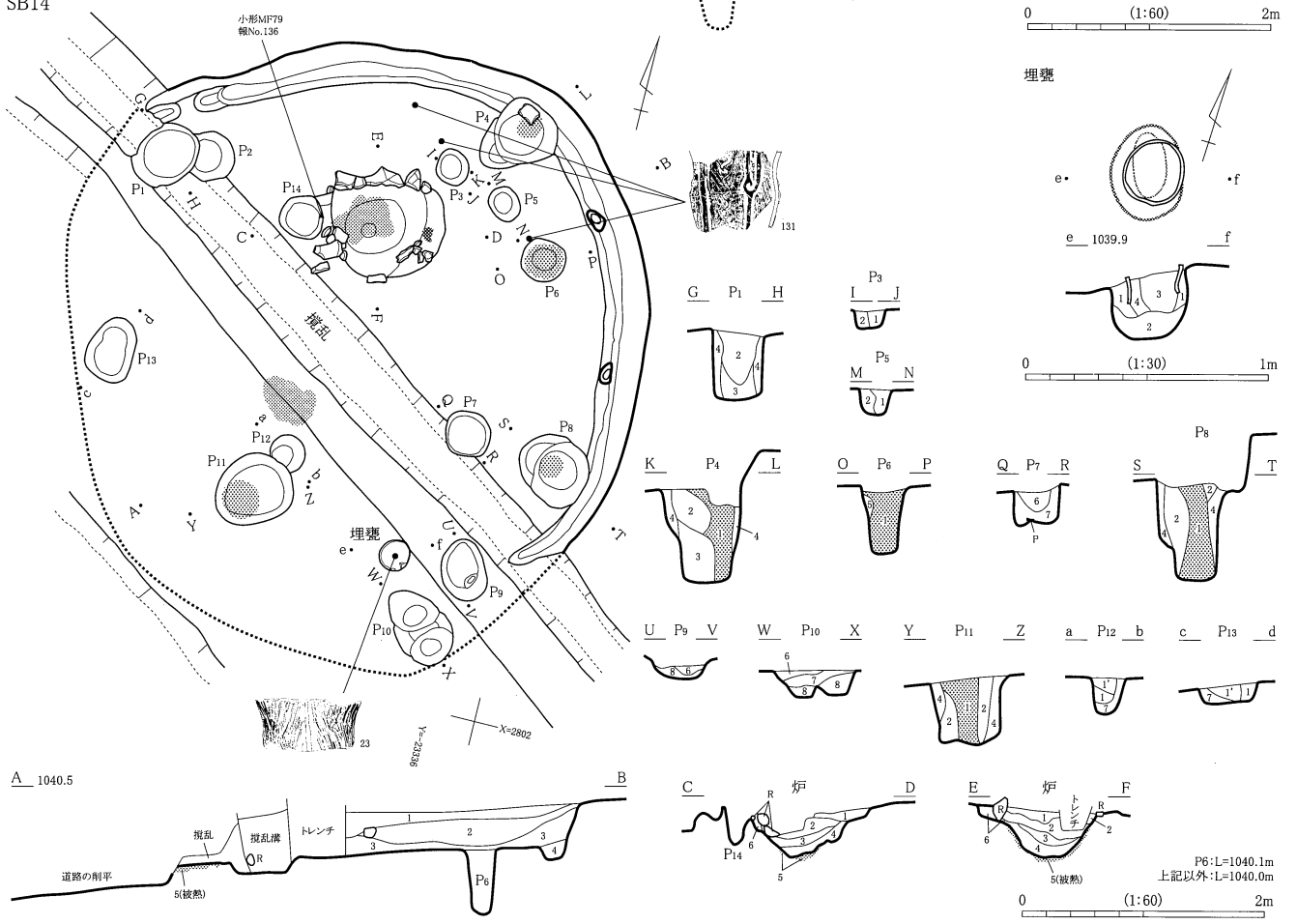
SB11・12・72 遺物出土状況



SB13

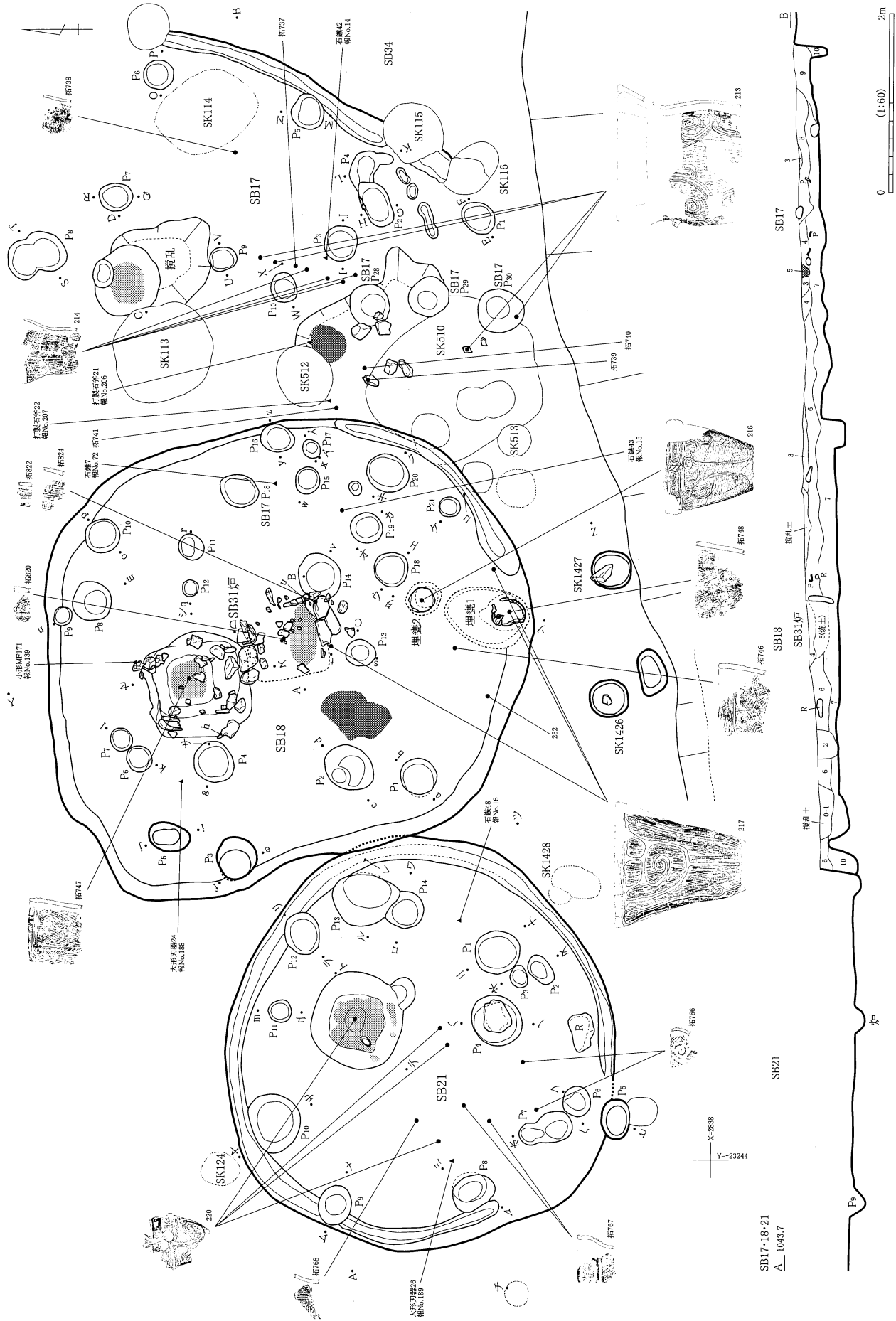


SB14



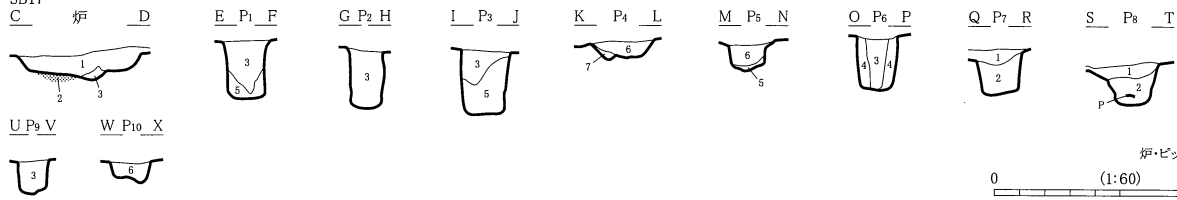


SB17・18・21・31(1)

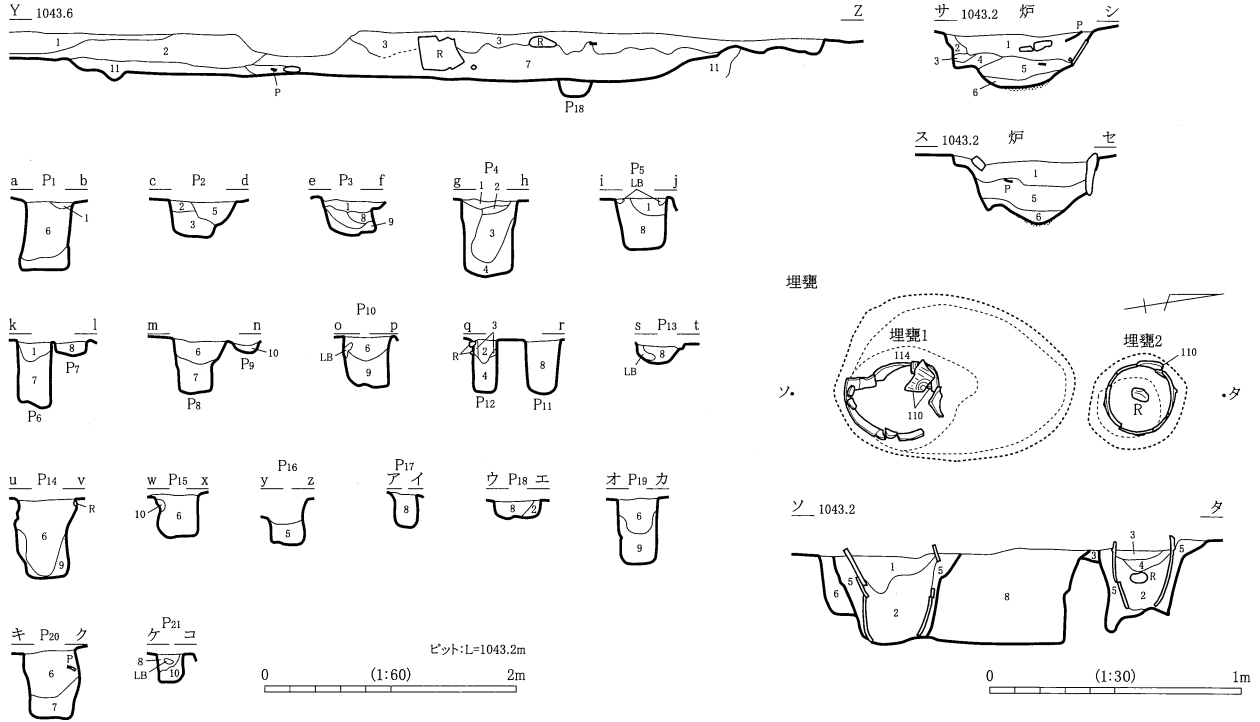


SB17・18・21・31(2)

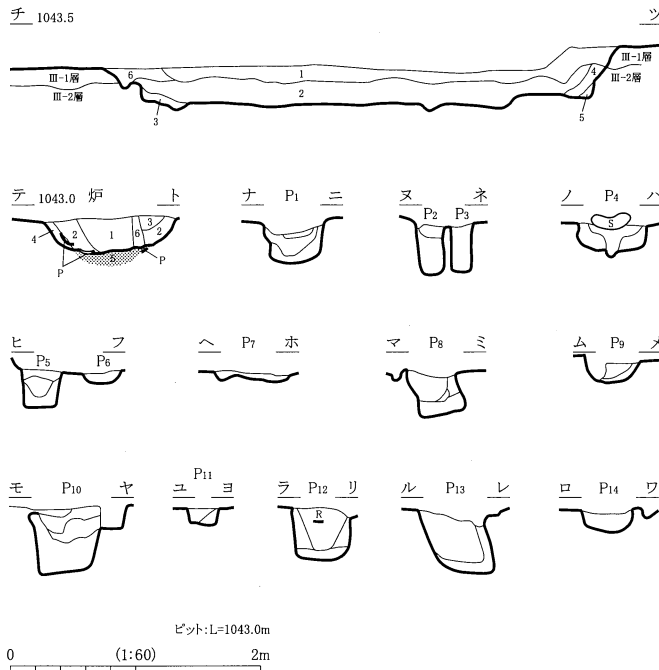
SB17



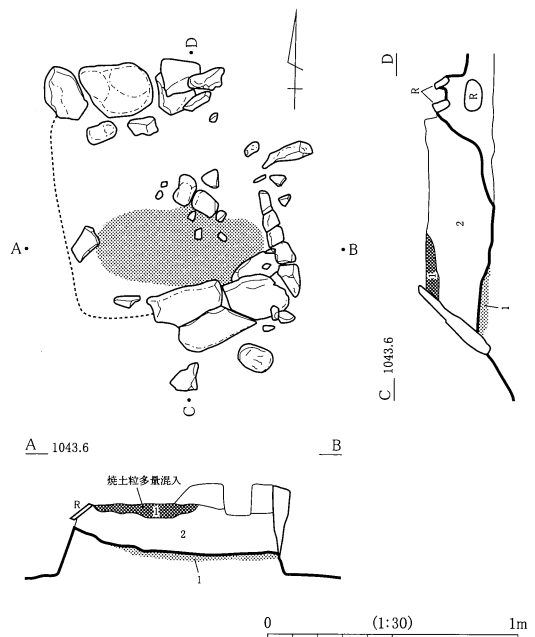
SB18



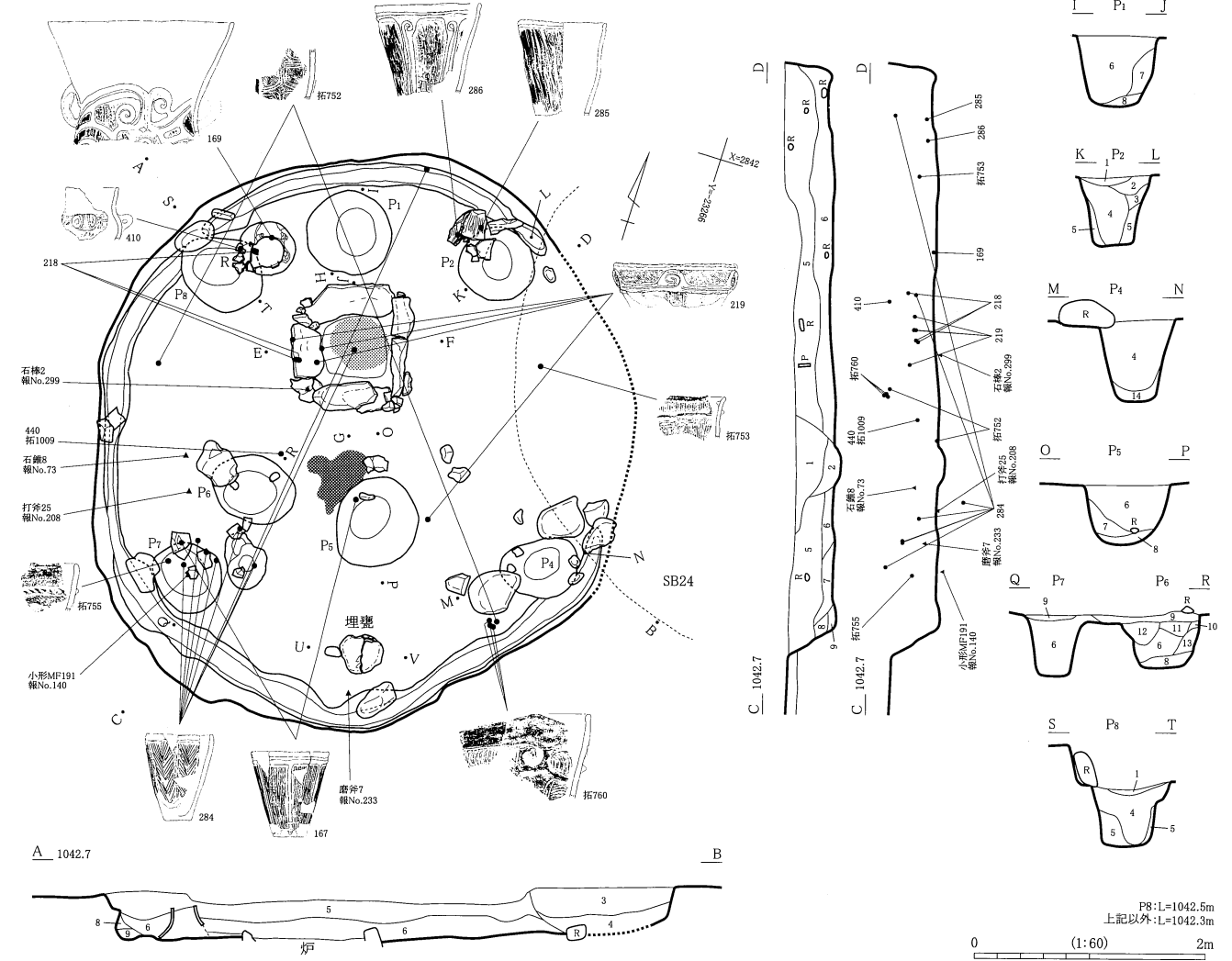
SB21



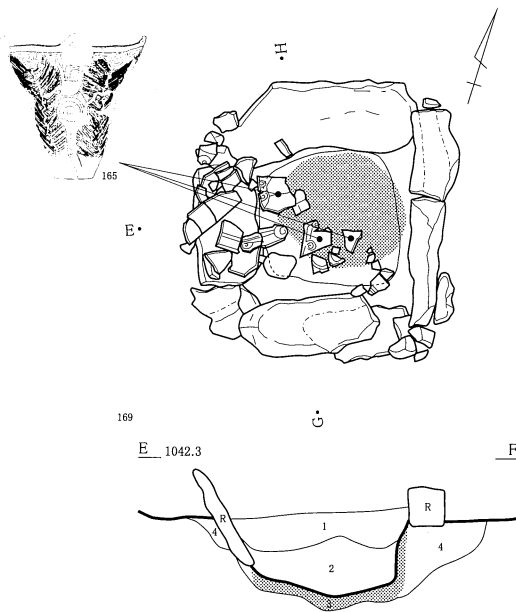
SB31 炉



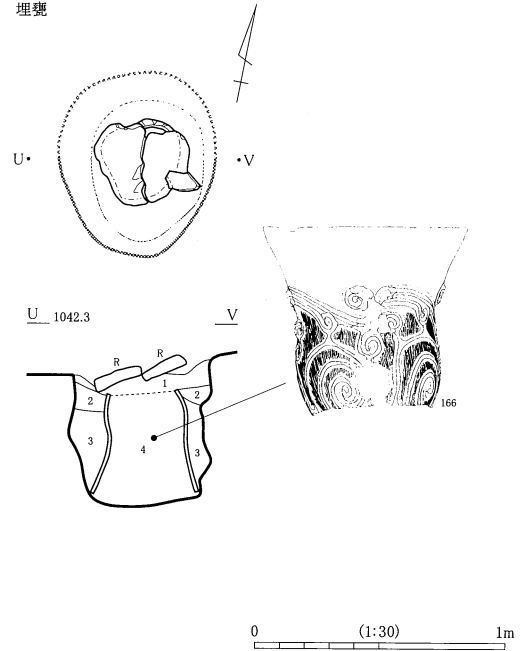
SB19



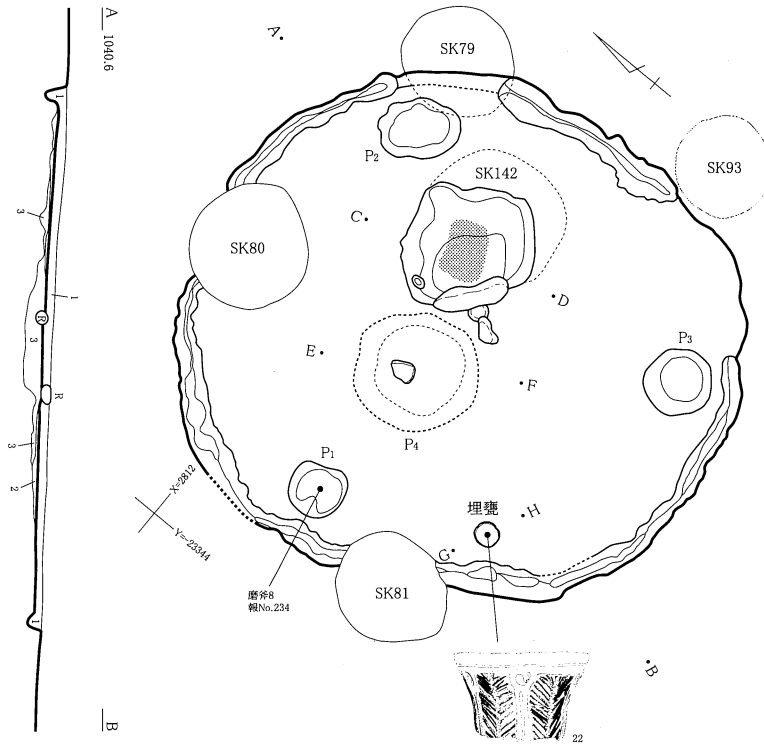
炉



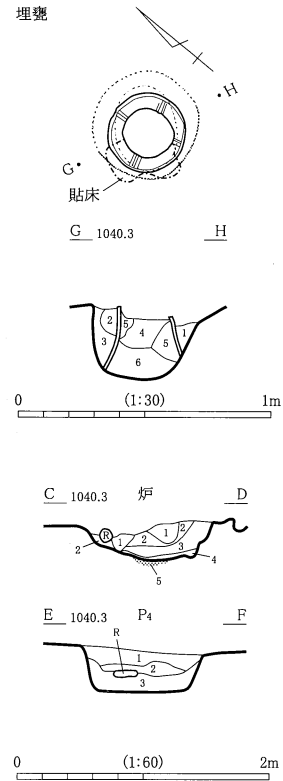
埋葬



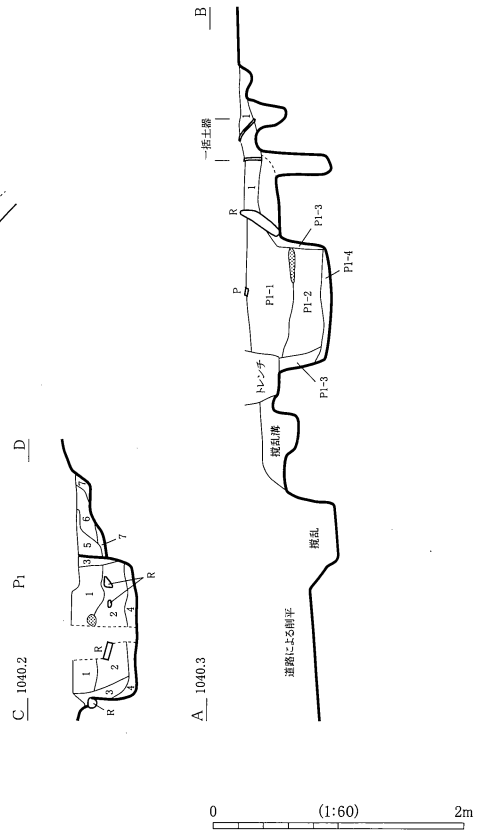
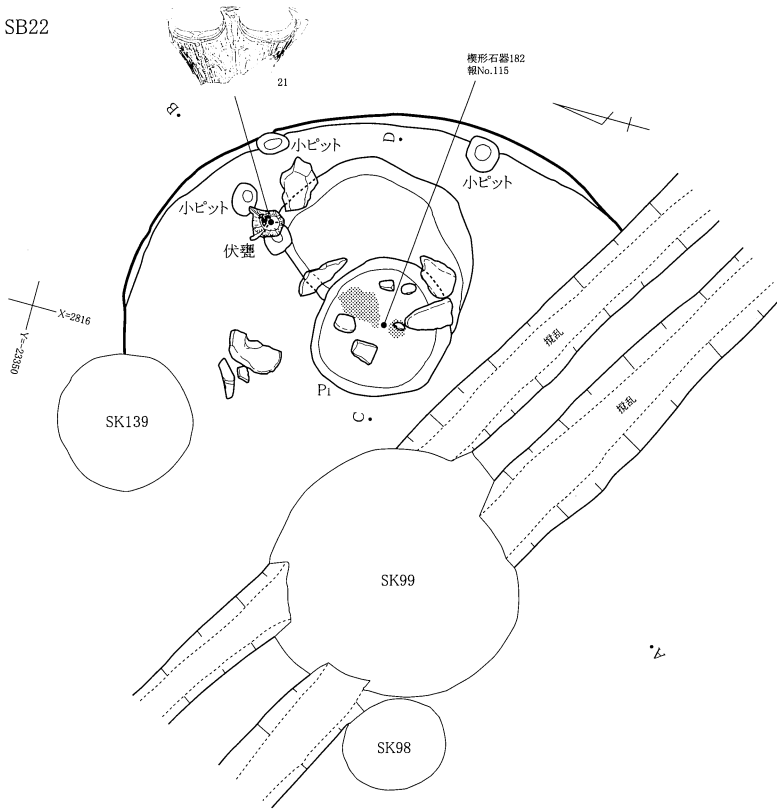
SB20



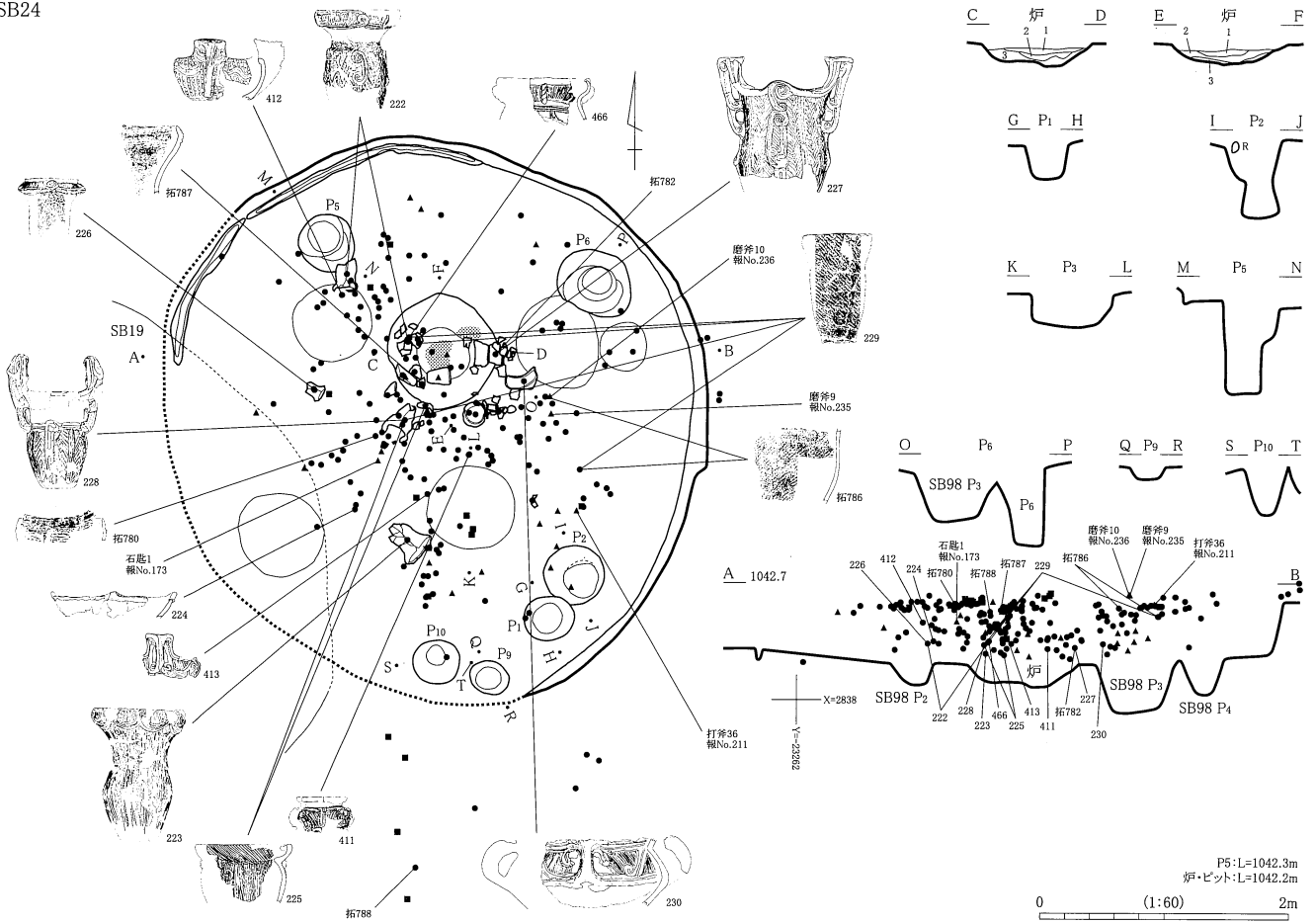
埋葬



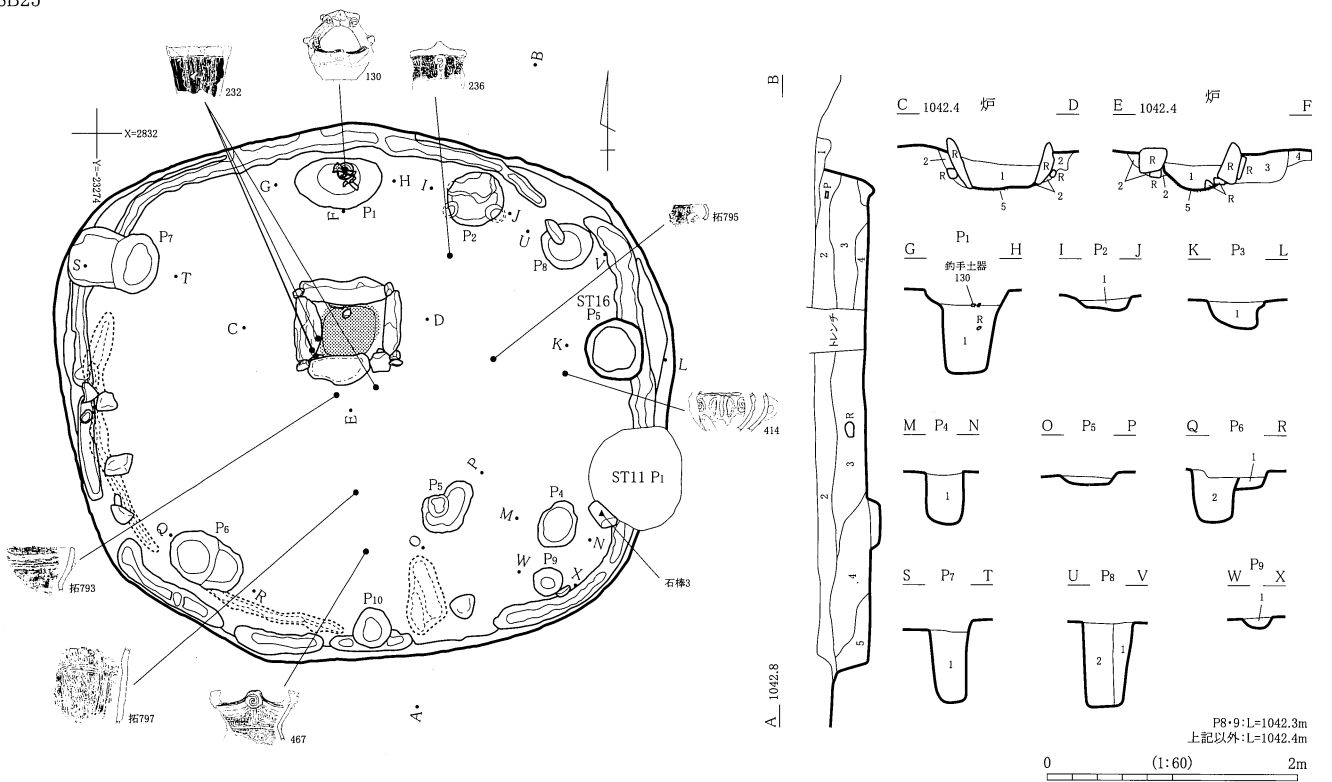
SB22



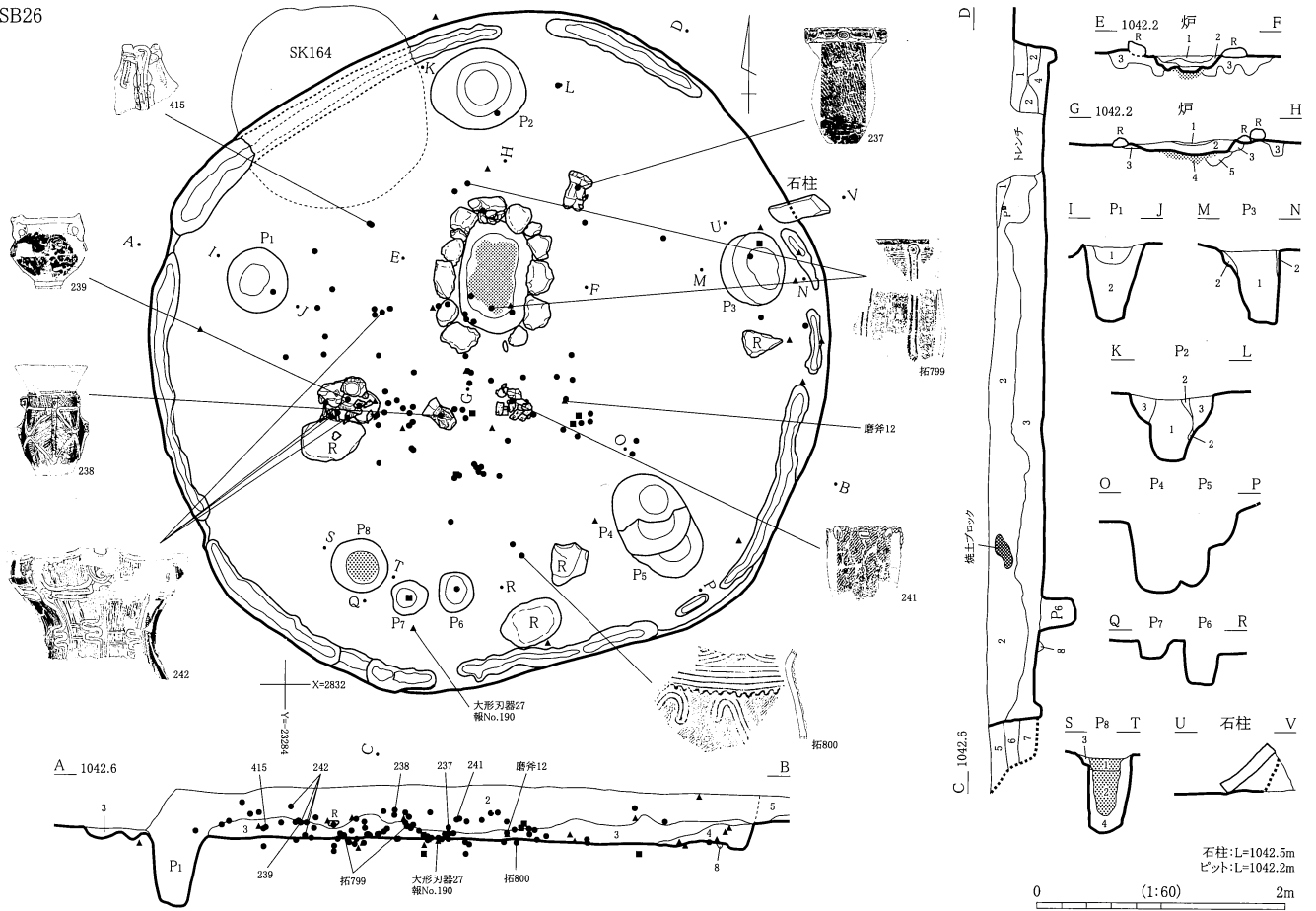
SB24



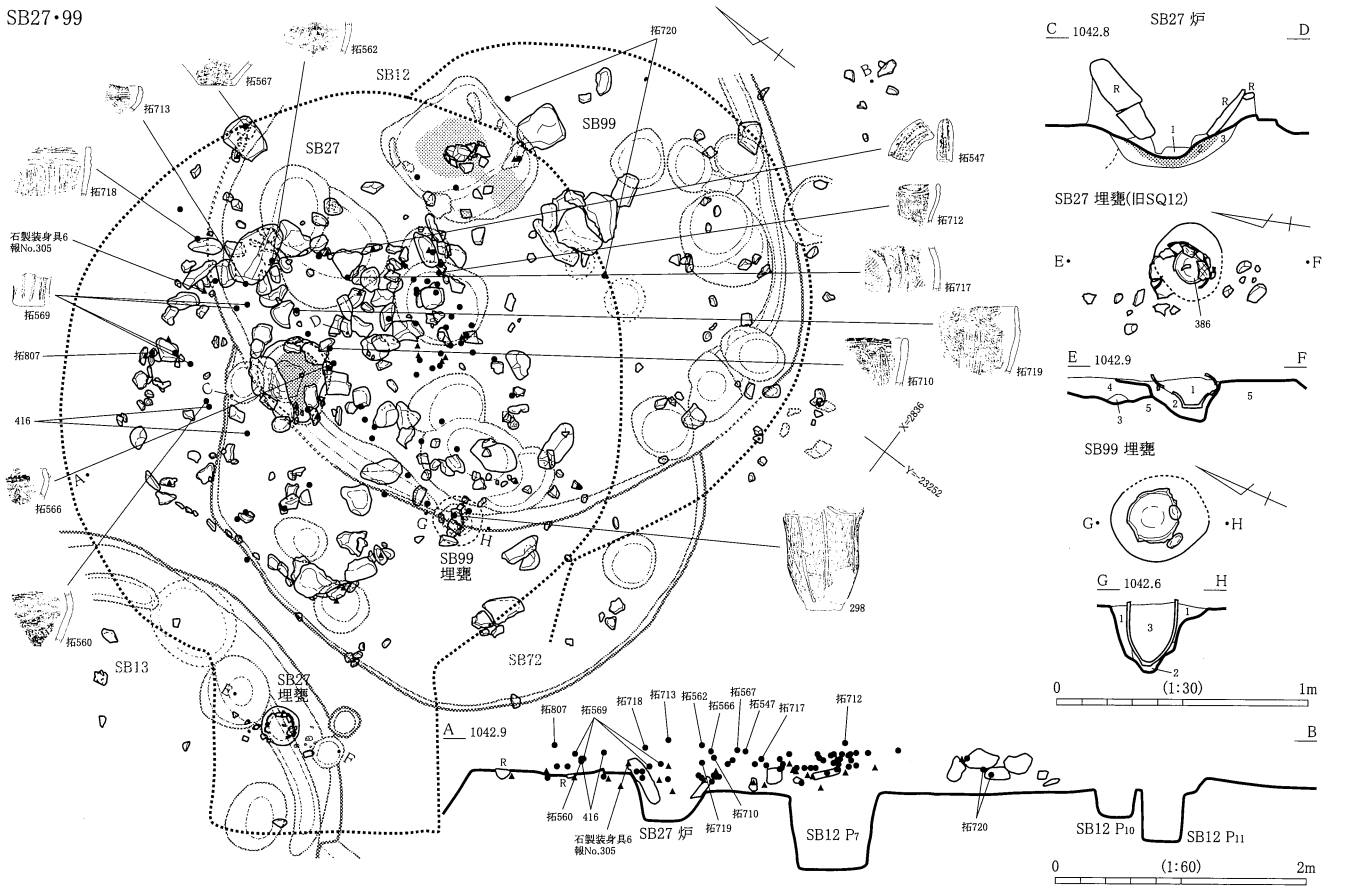
SB25



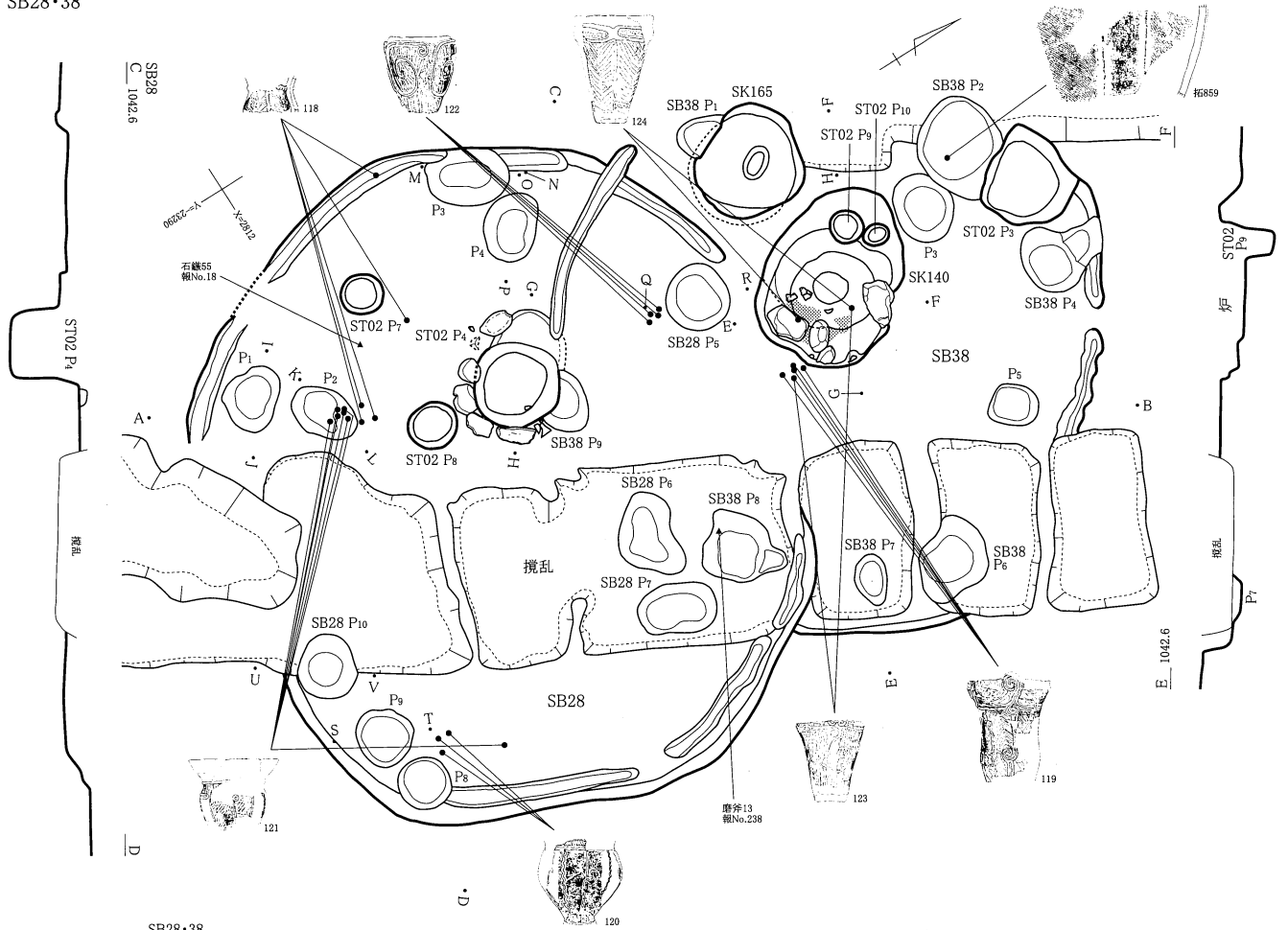
SB26



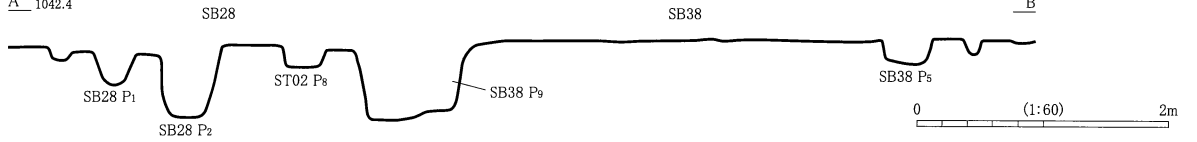
SB27・99



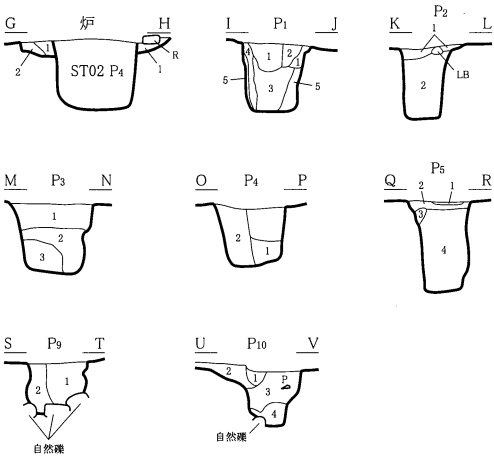
SB28・38



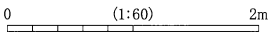
SB28・38  
A 1042.4



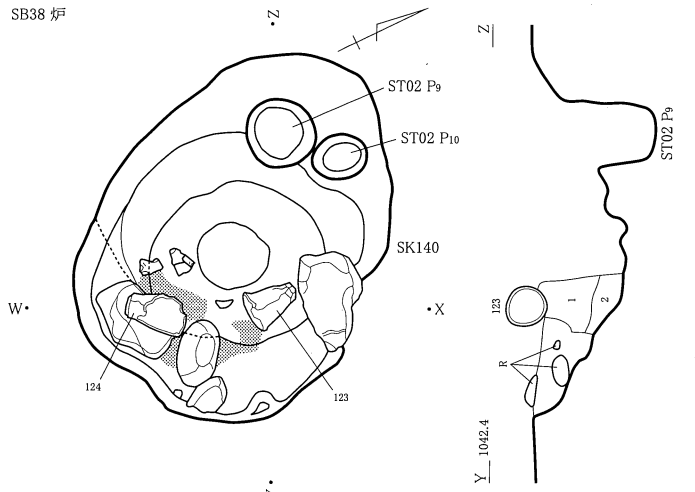
SB28



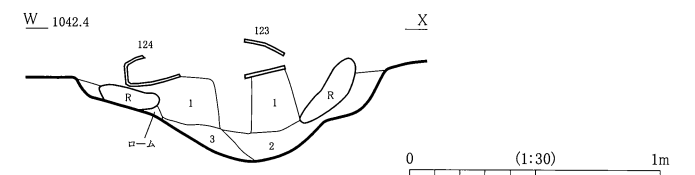
炉・ピット:L=1042.3m



SB38 炉

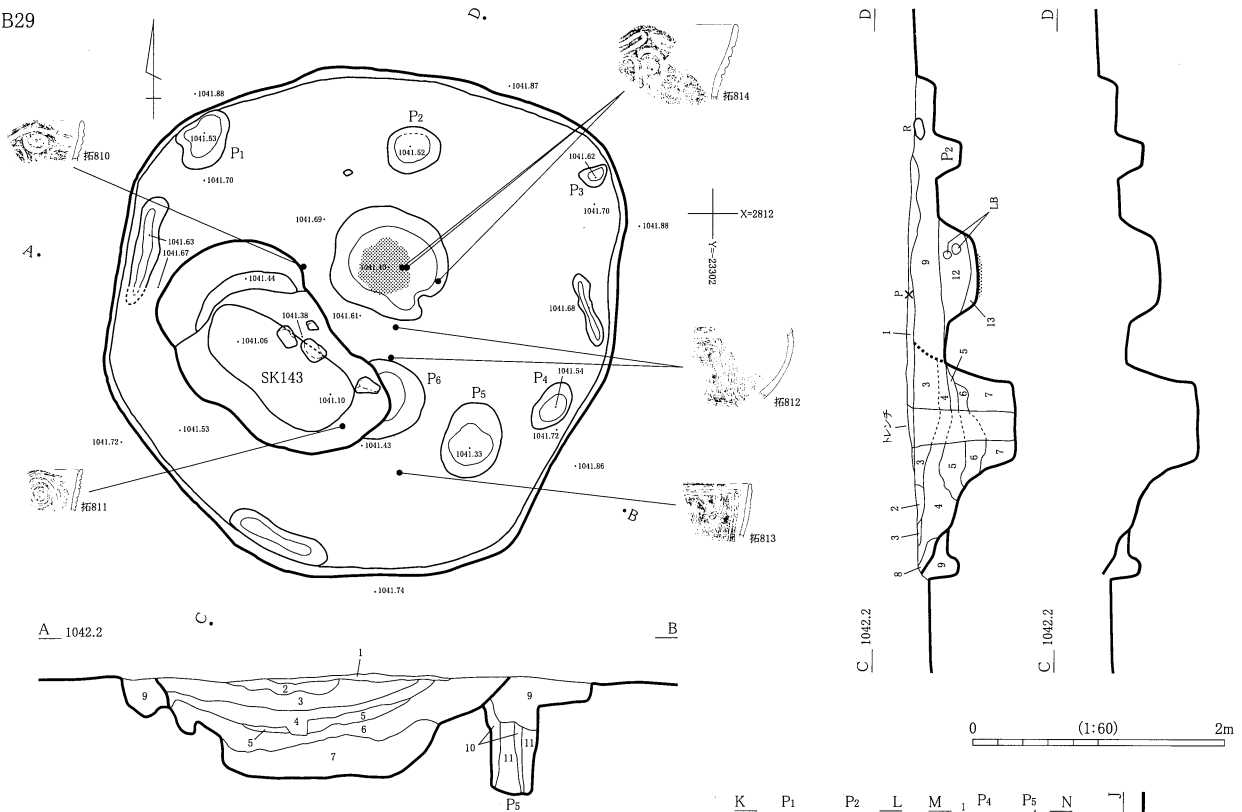


W 1042.4






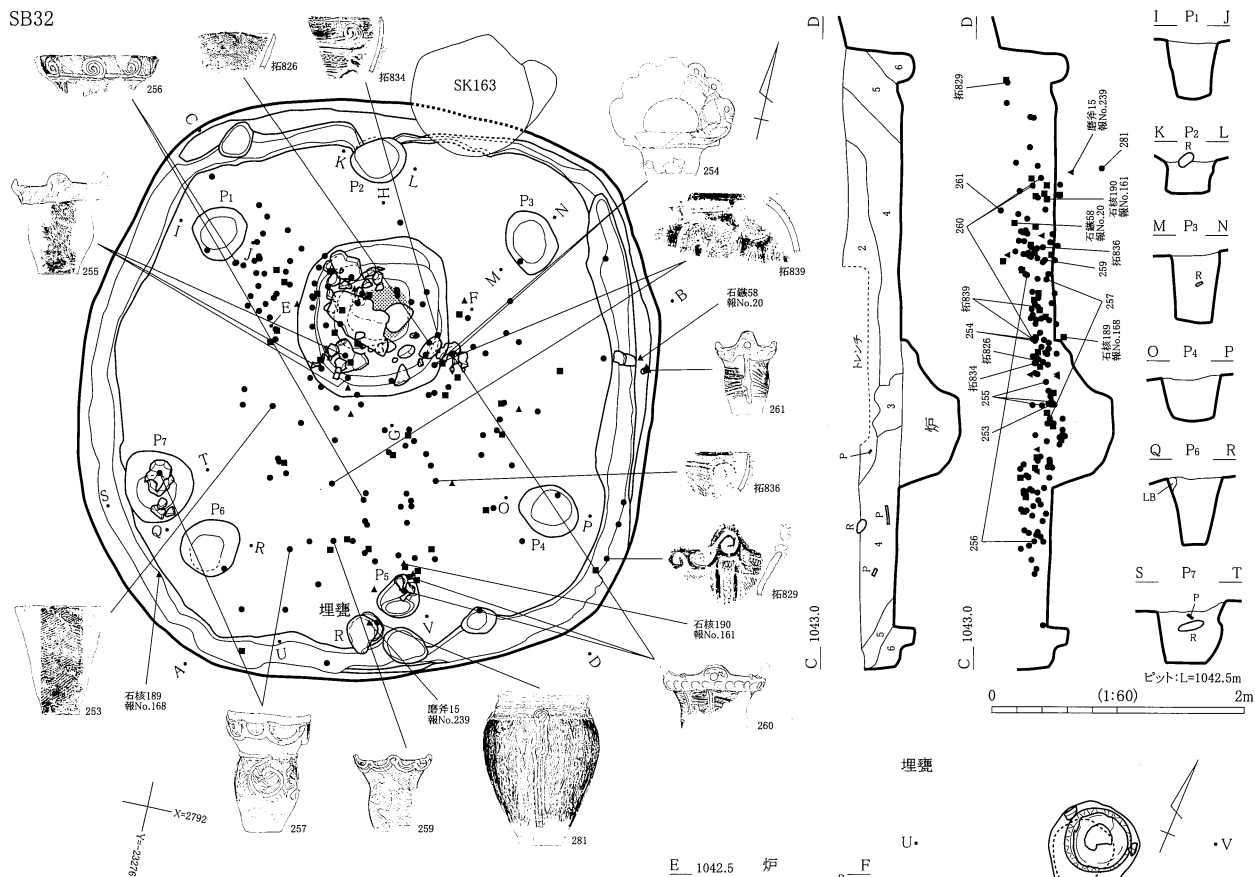
SB29



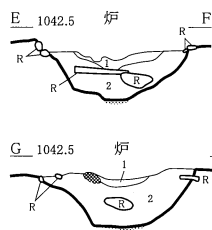
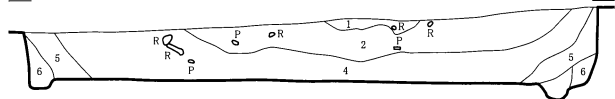
SB30



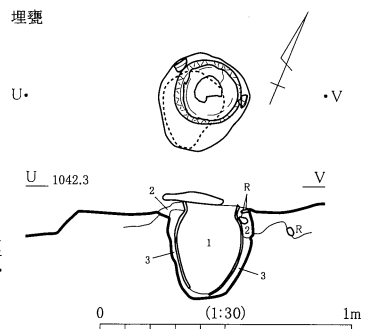
SB32



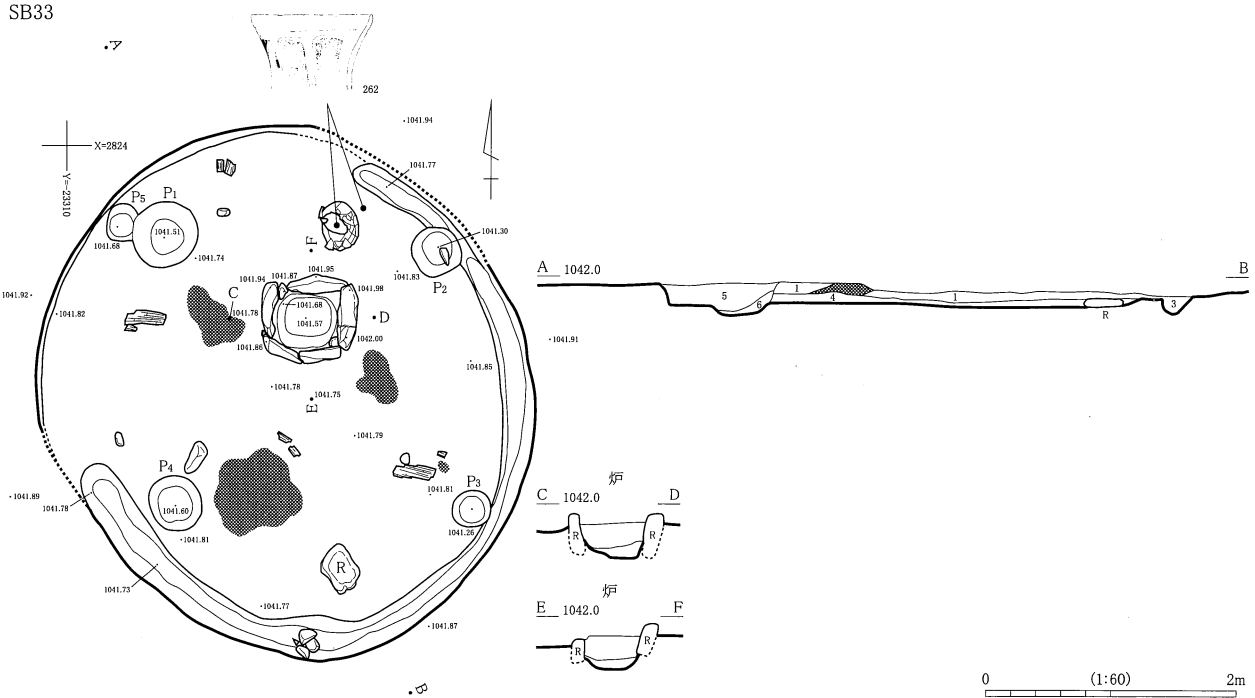
A 1043.0



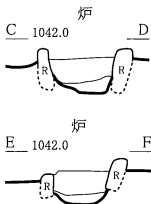
埋葬



SB33

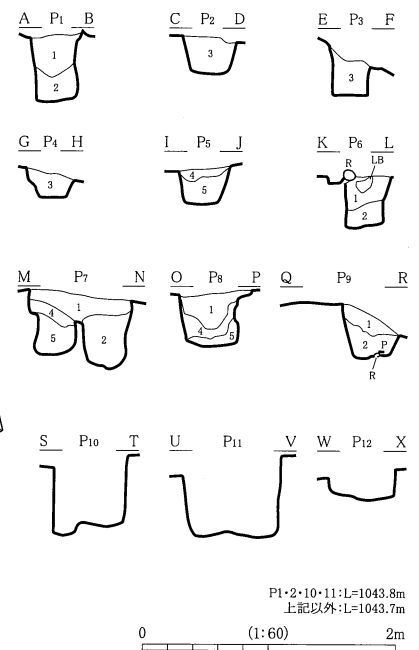
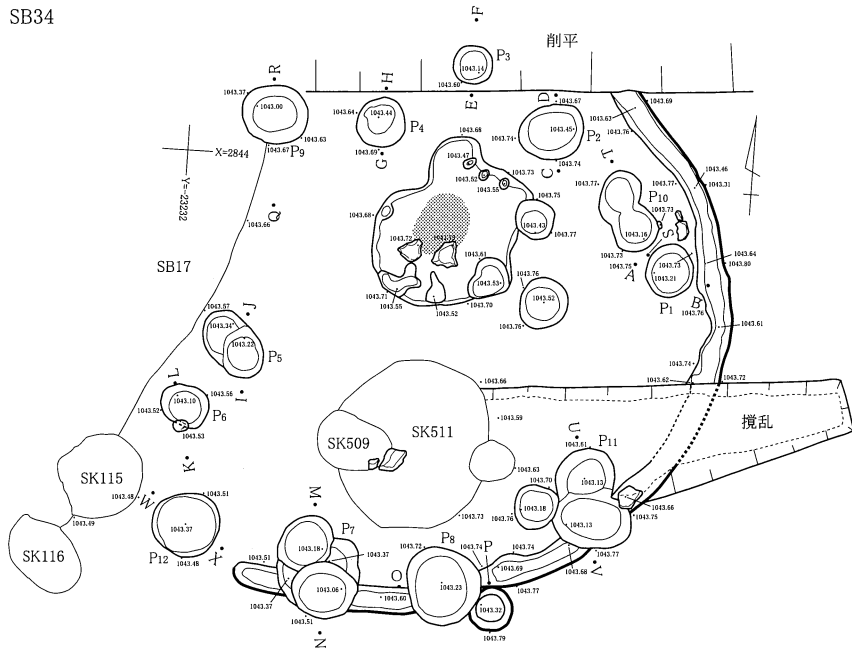


A 1042.0

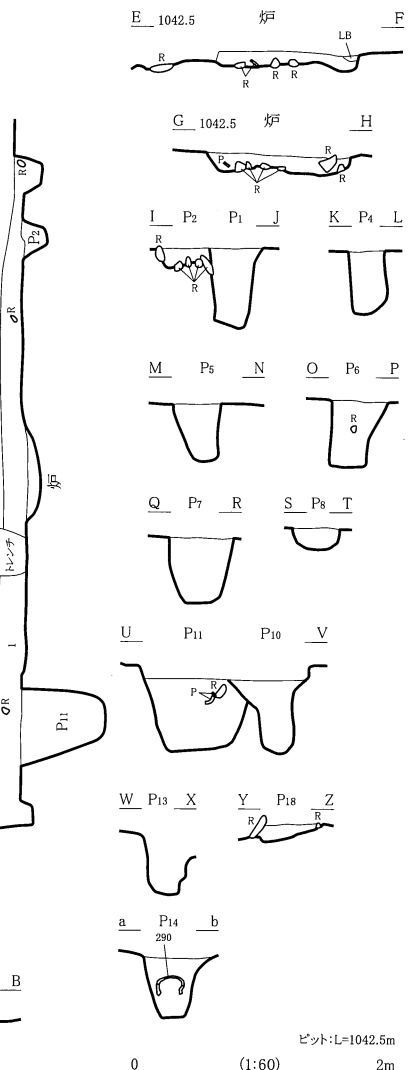
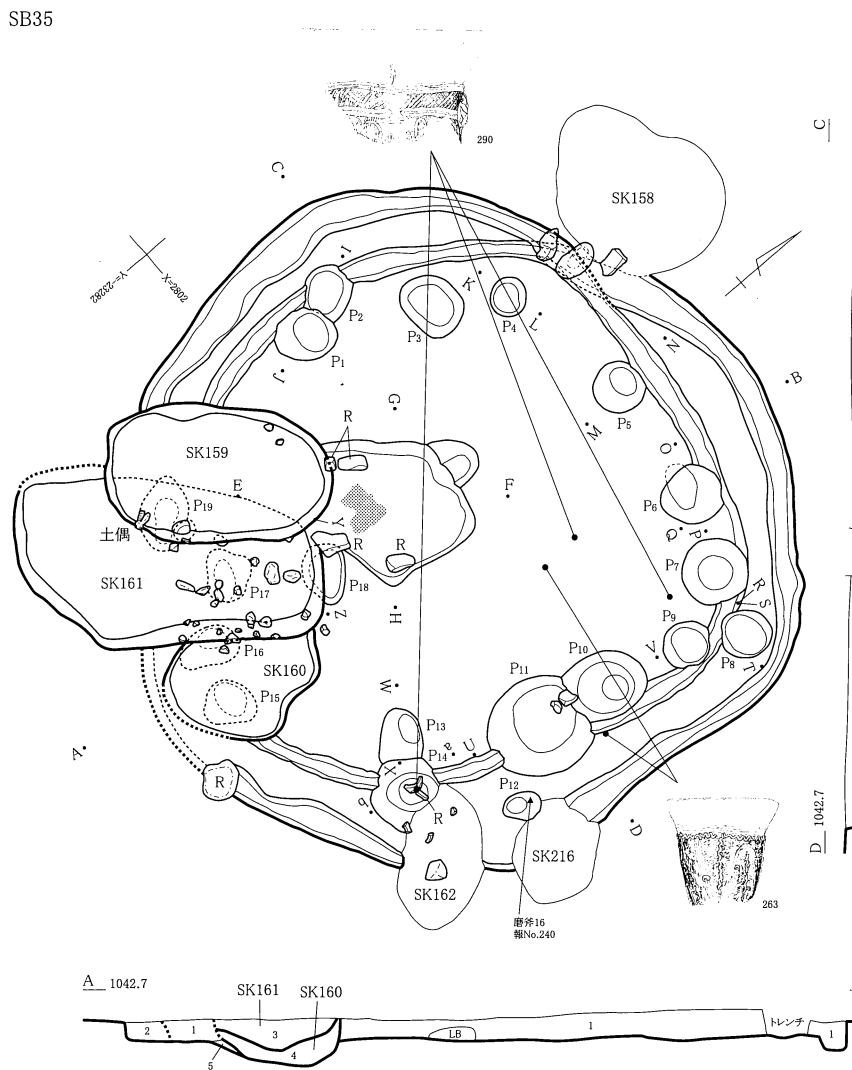


0 (1:60) 2m

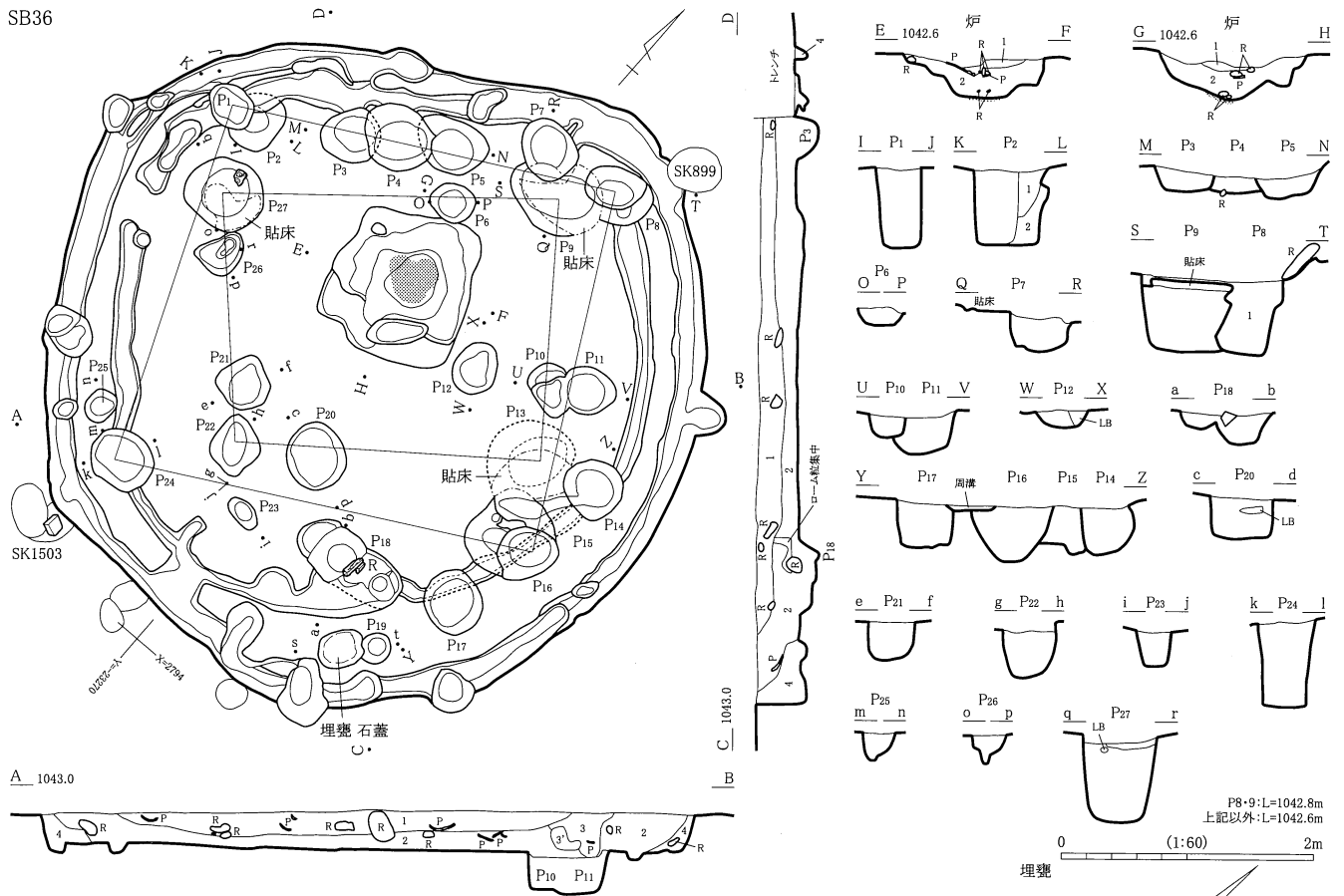
SB34



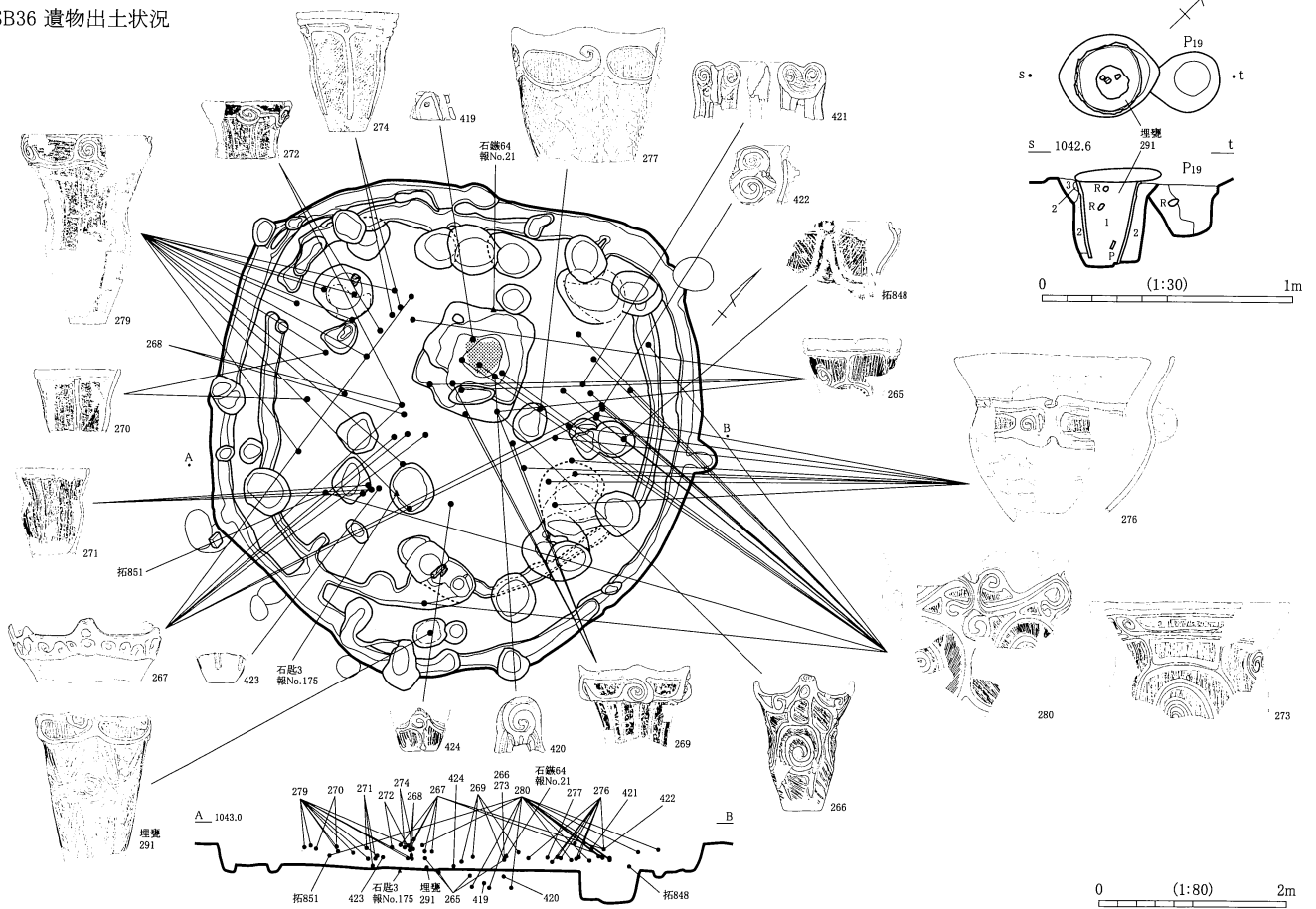
SB35



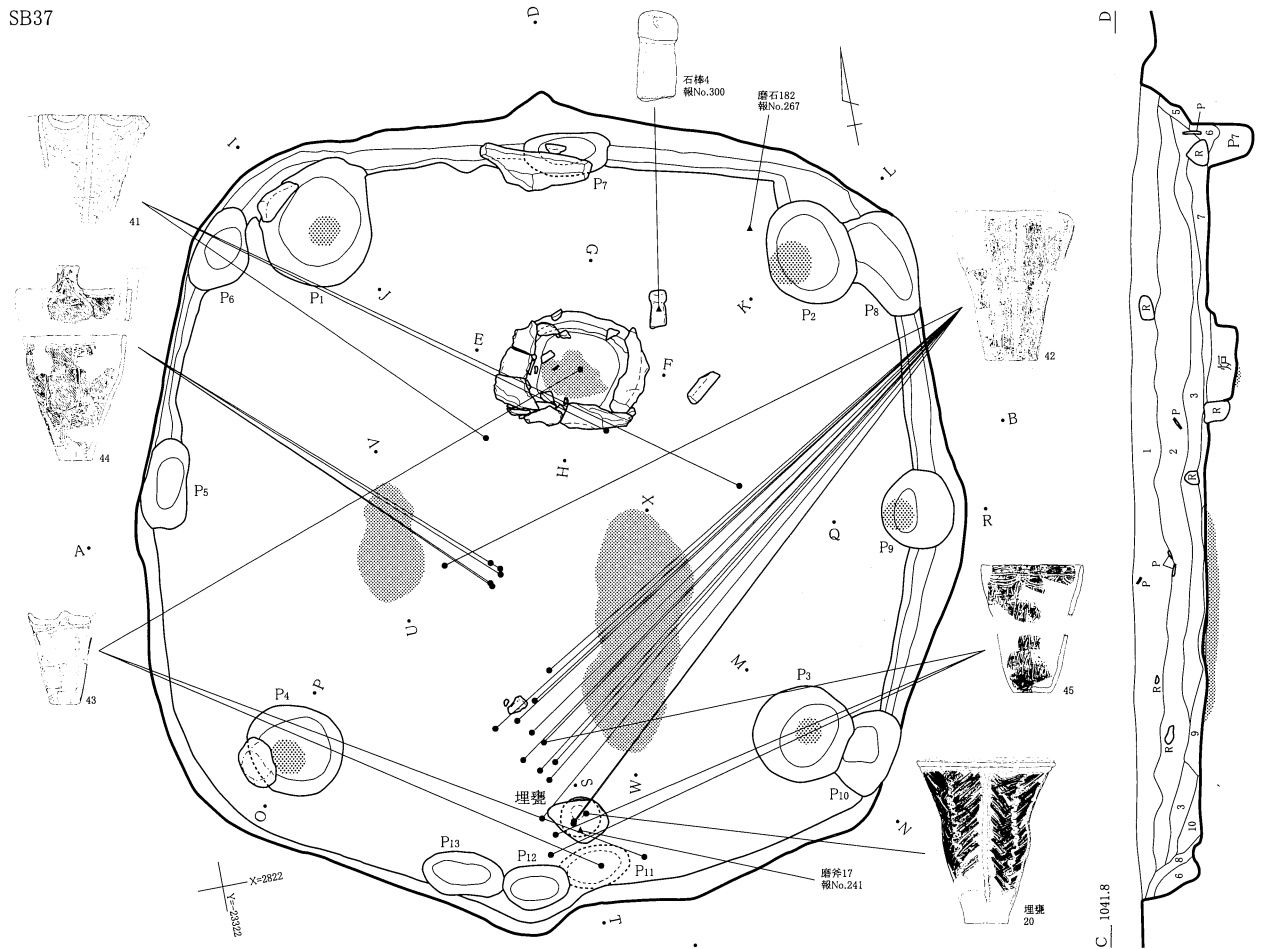
SB36



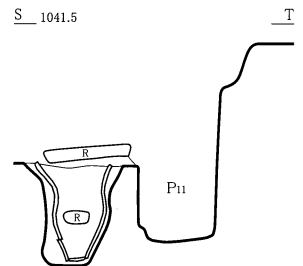

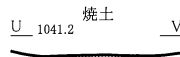
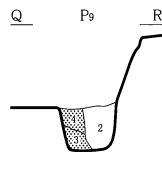
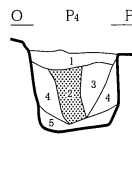
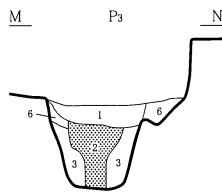
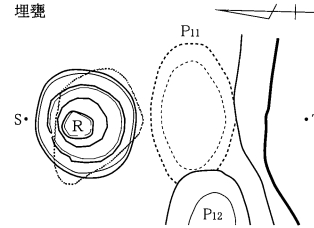
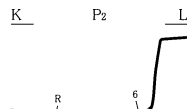
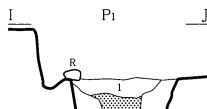
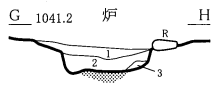
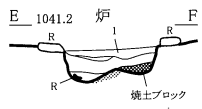
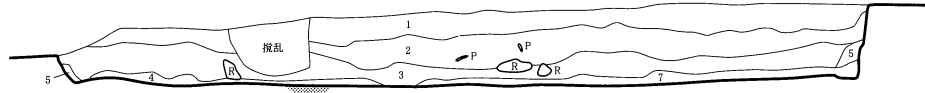
SB36 遺物出土状況



SB37



A 1041.8

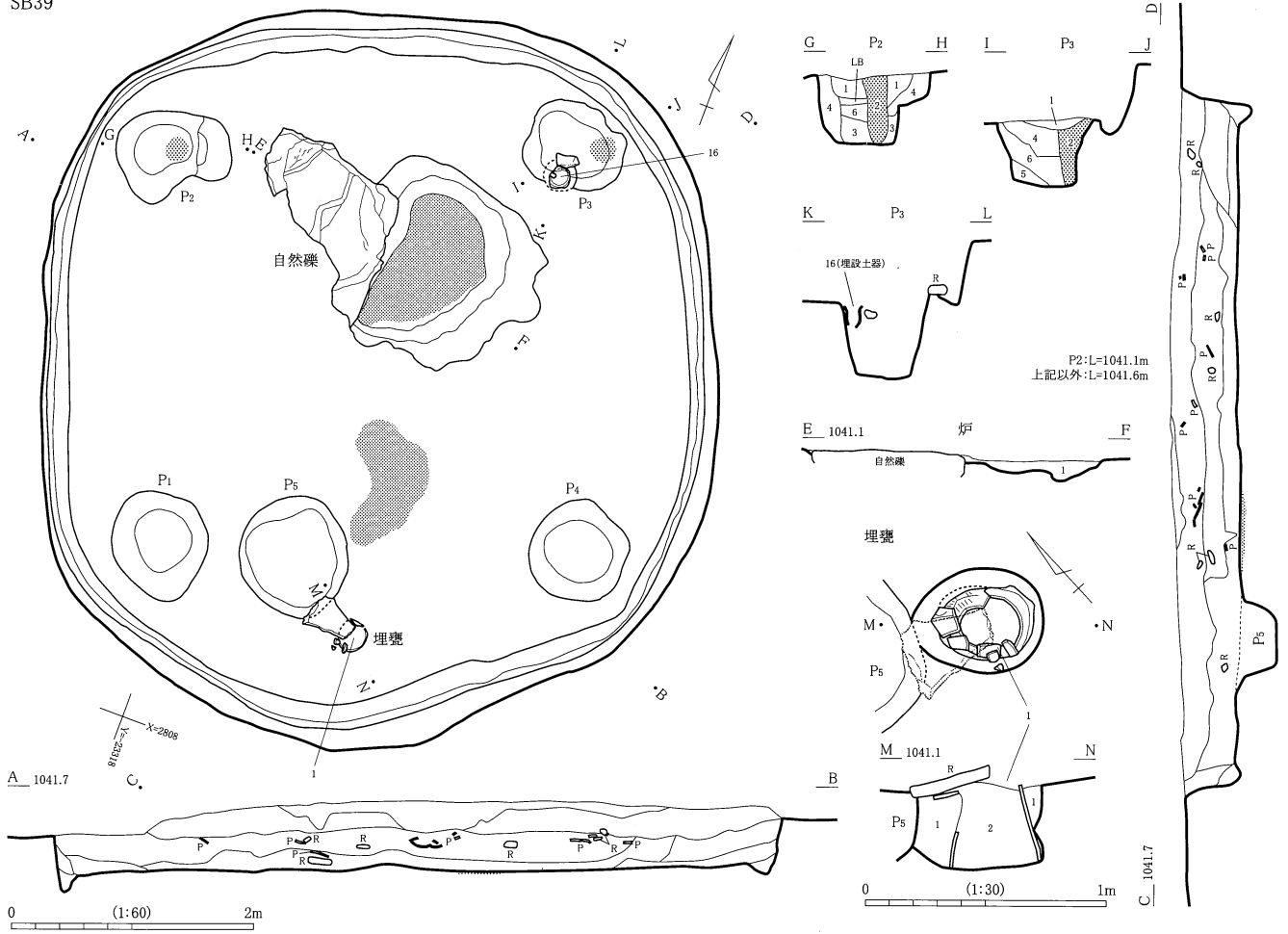


P1:L=1041.5m  
 P3:L=1041.7m  
 P4:L=1041.3m  
 上記以外:L=1041.8m

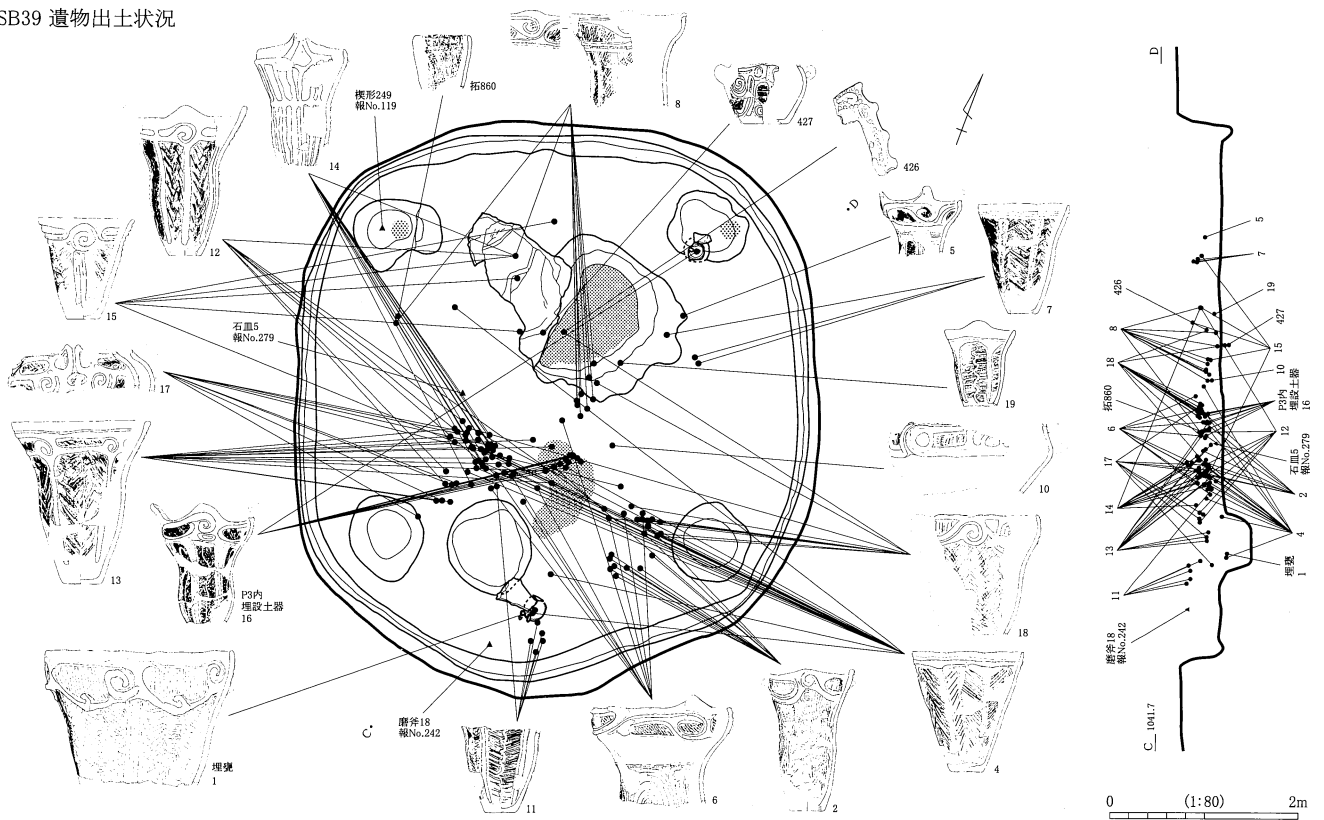
0 (1:60) 2m

0 (1:30) 1m

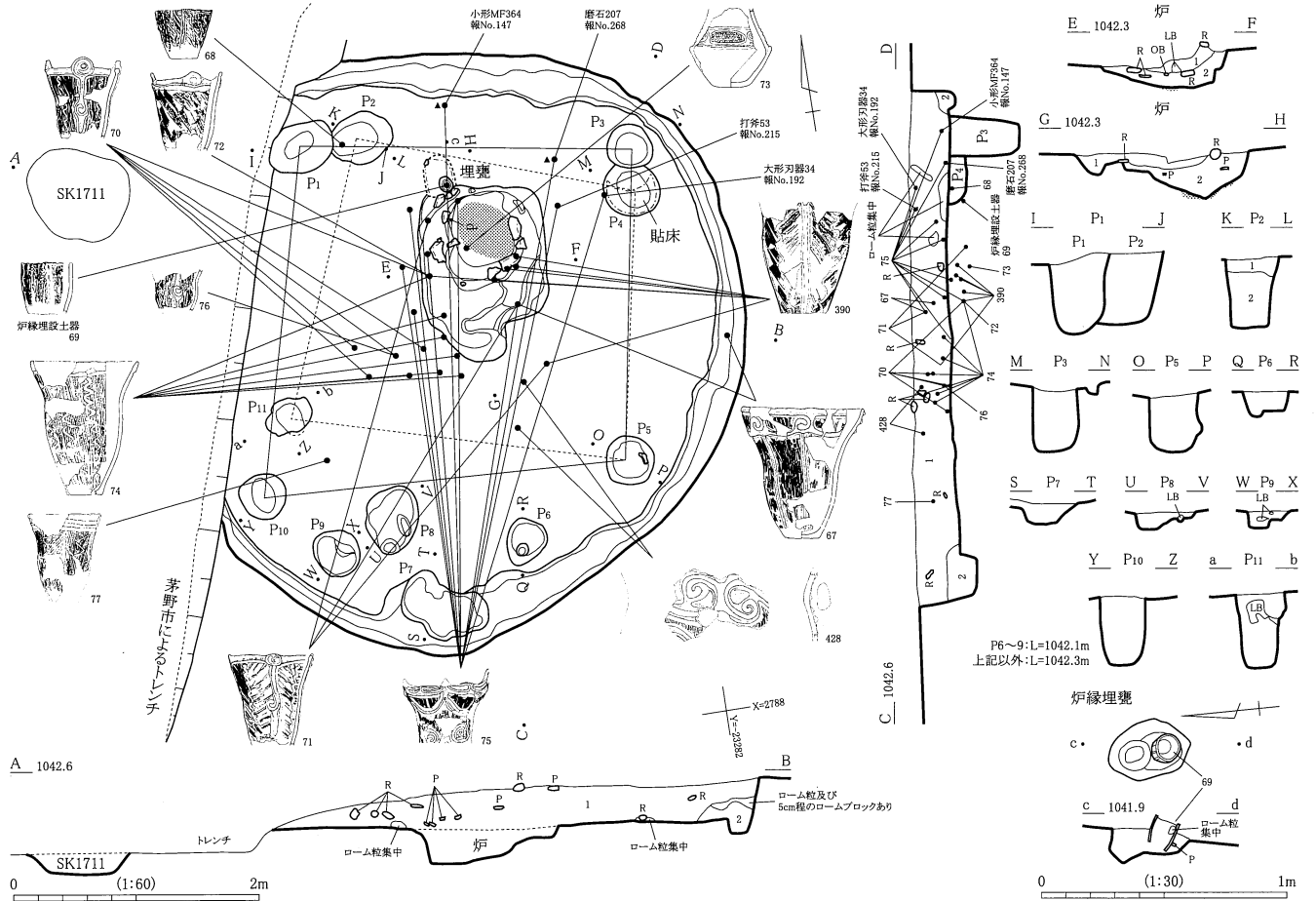
SB39



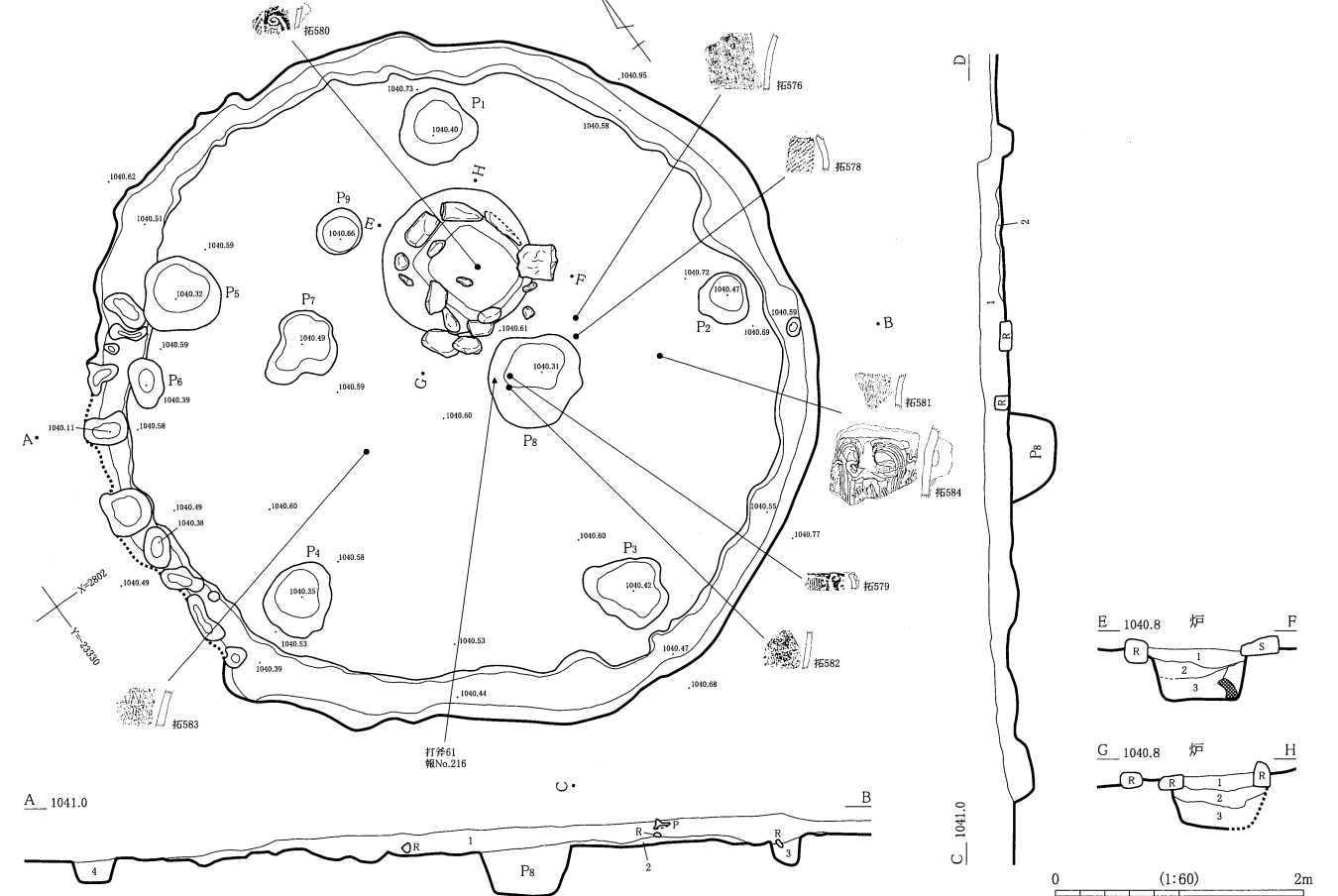
SB39 遺物出土状況



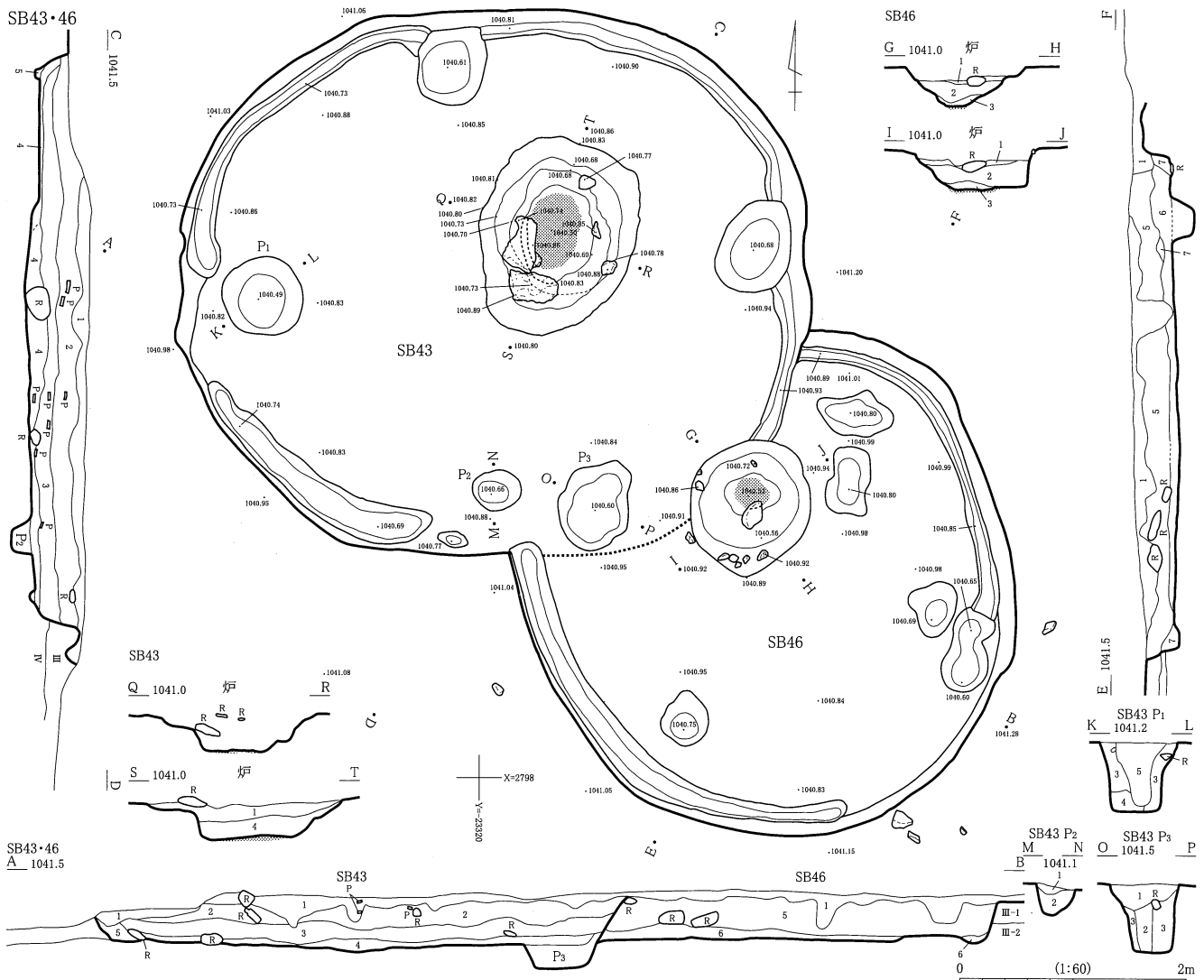
SB40



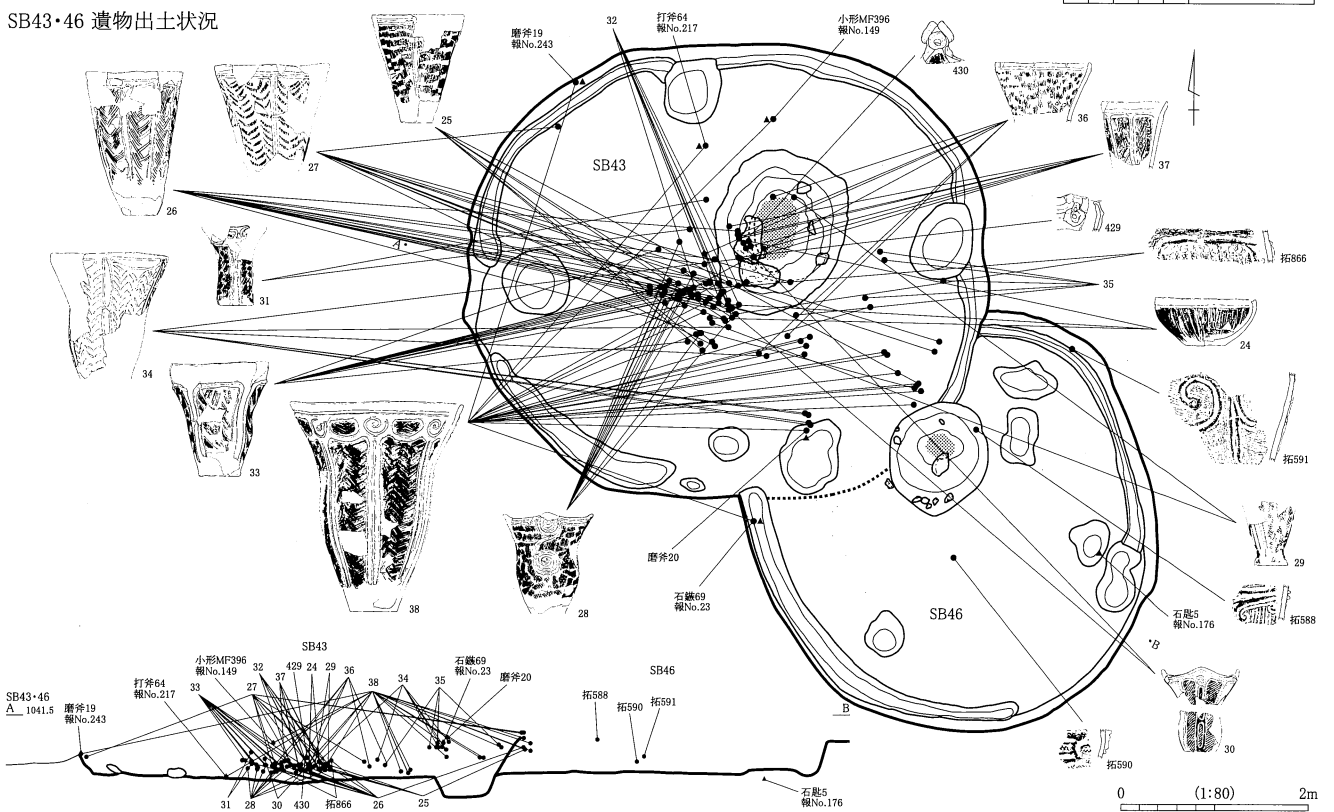
SB41



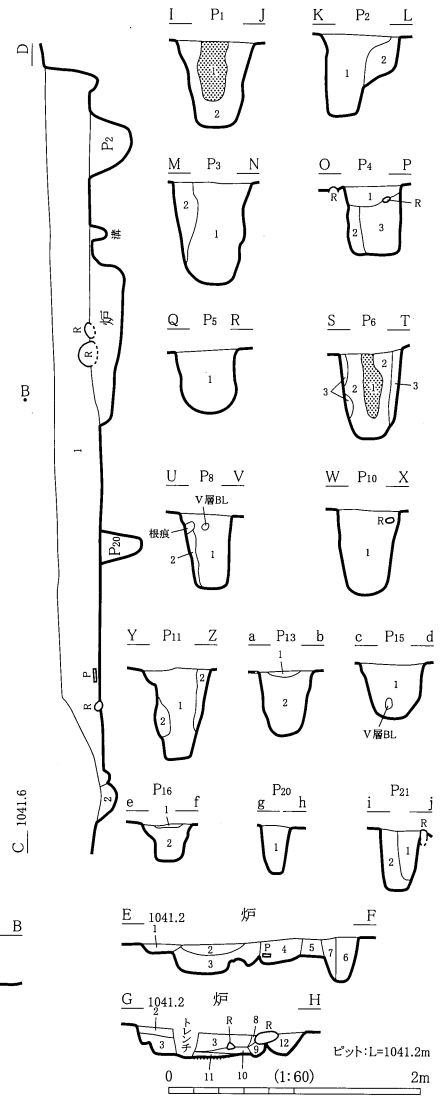
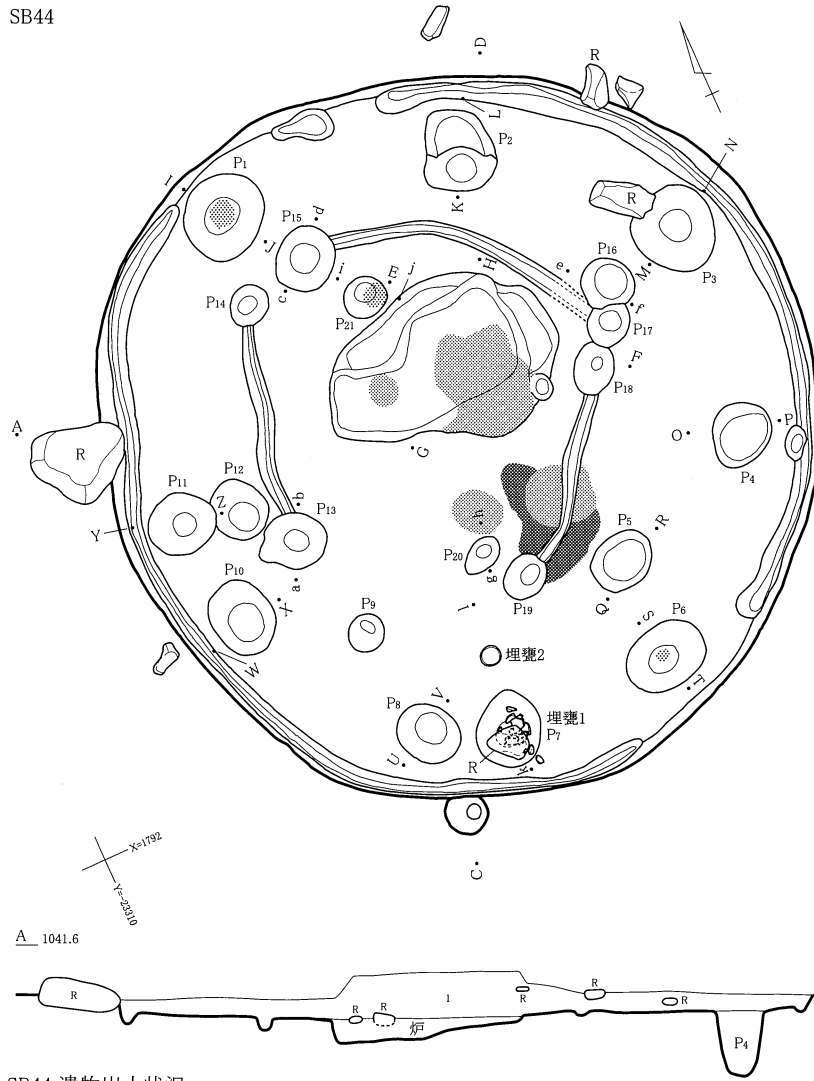




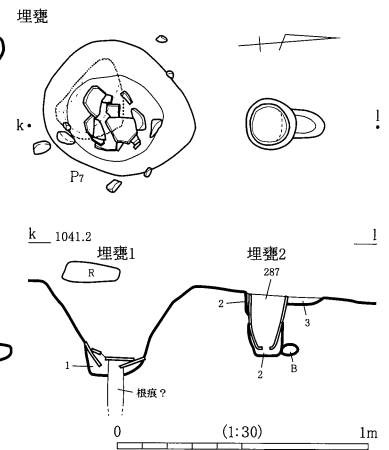
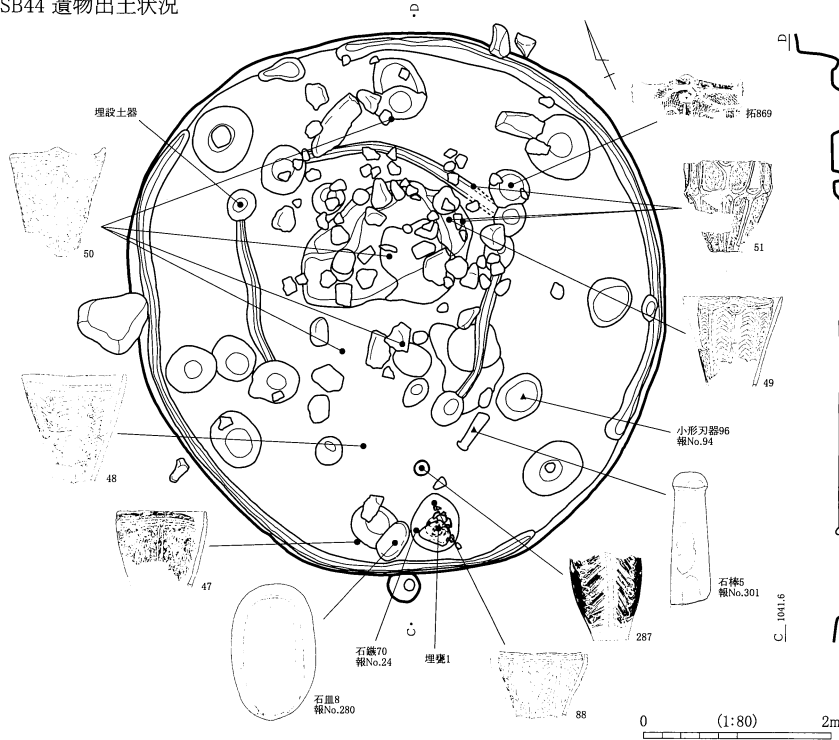
SB43・46 遺物出土状況



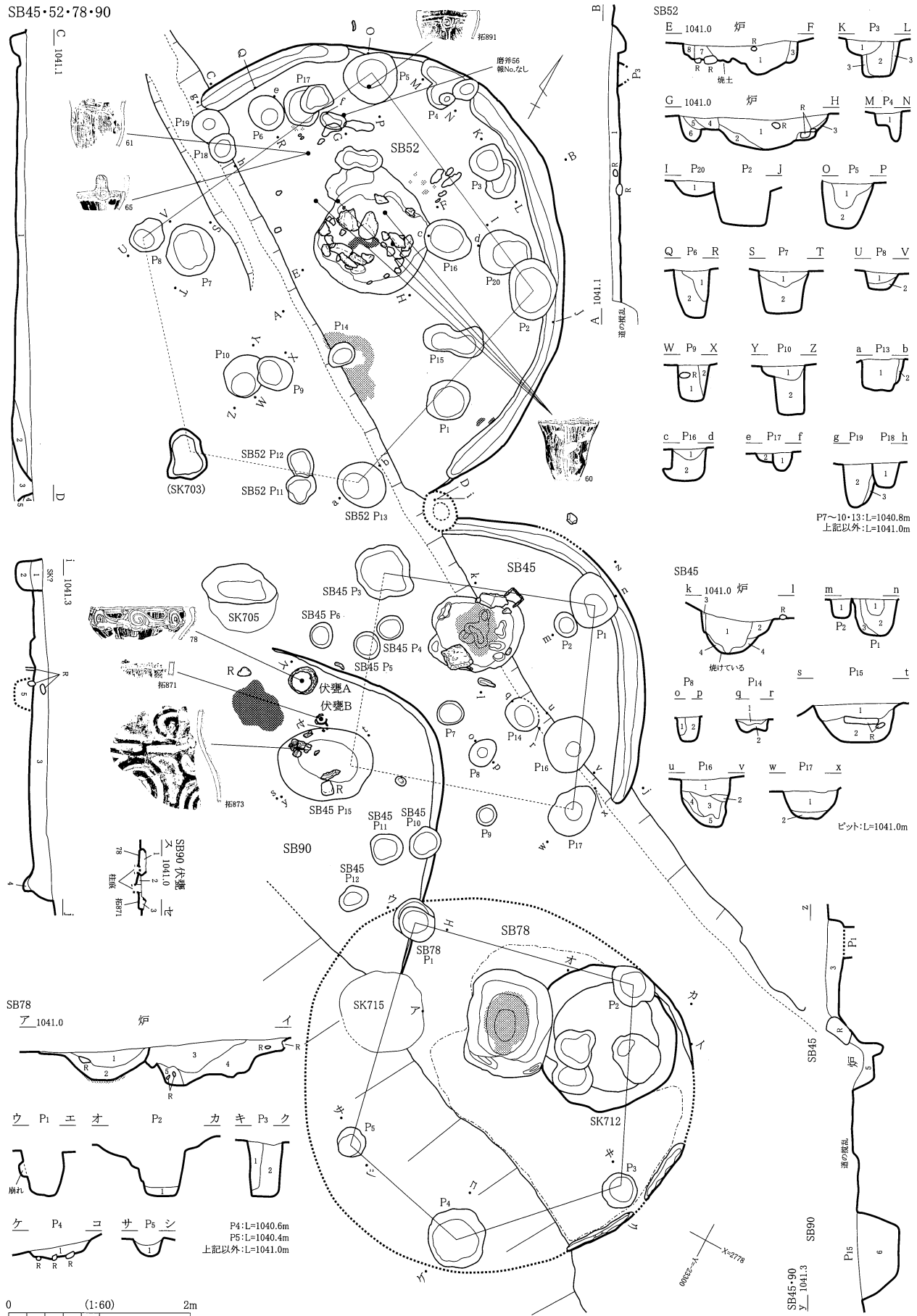
SB44



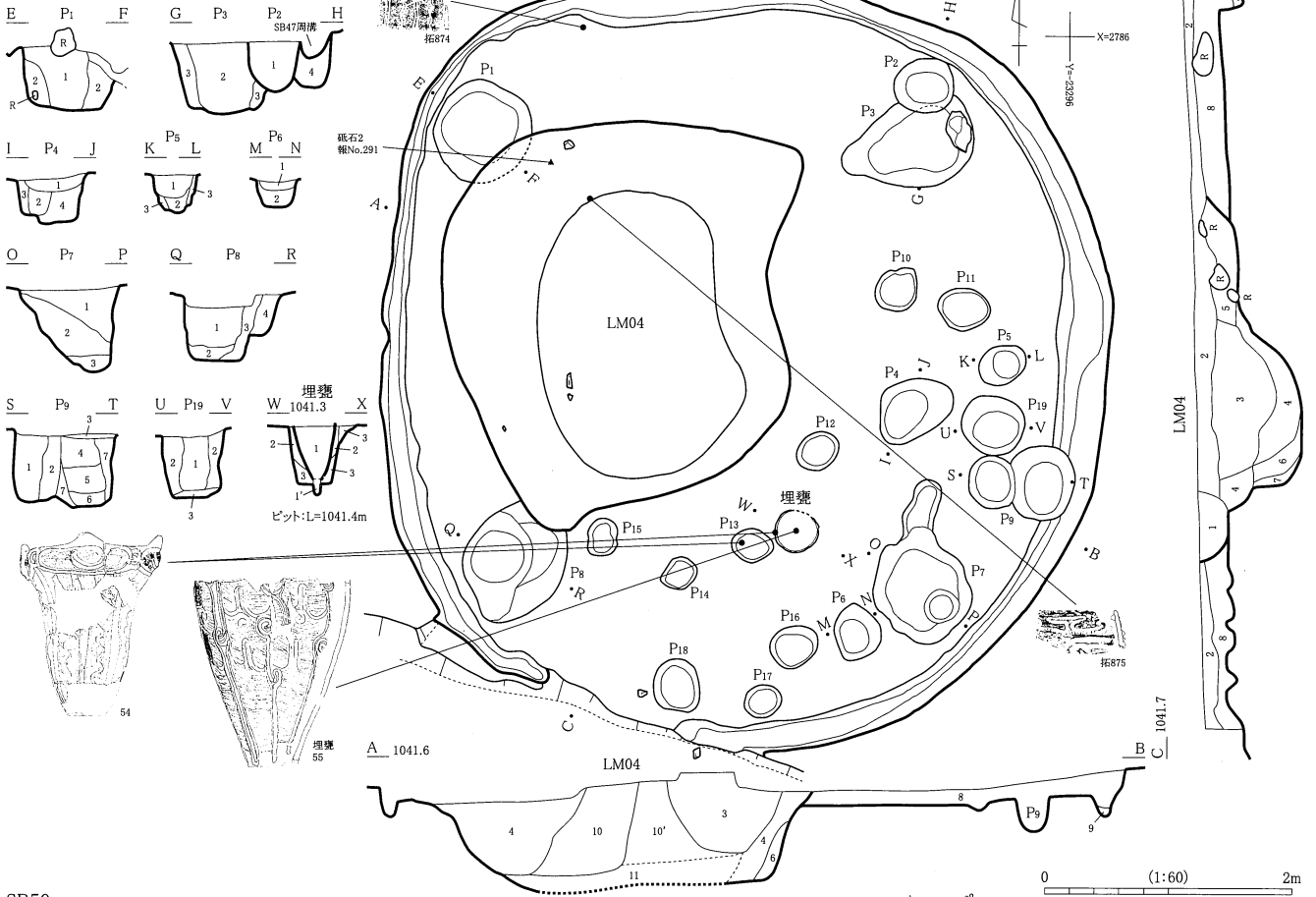
SB44 遺物出土状況



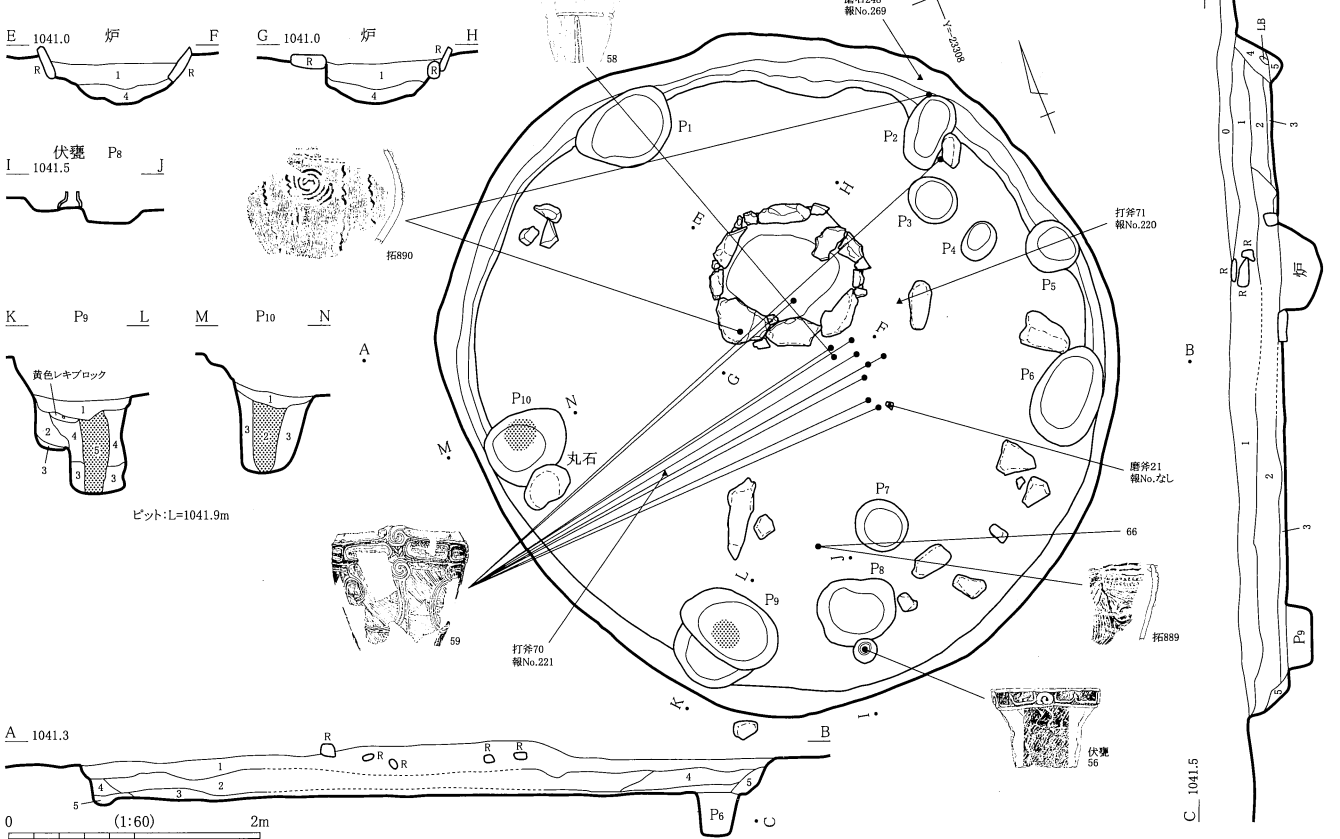
SB45・52・78・90



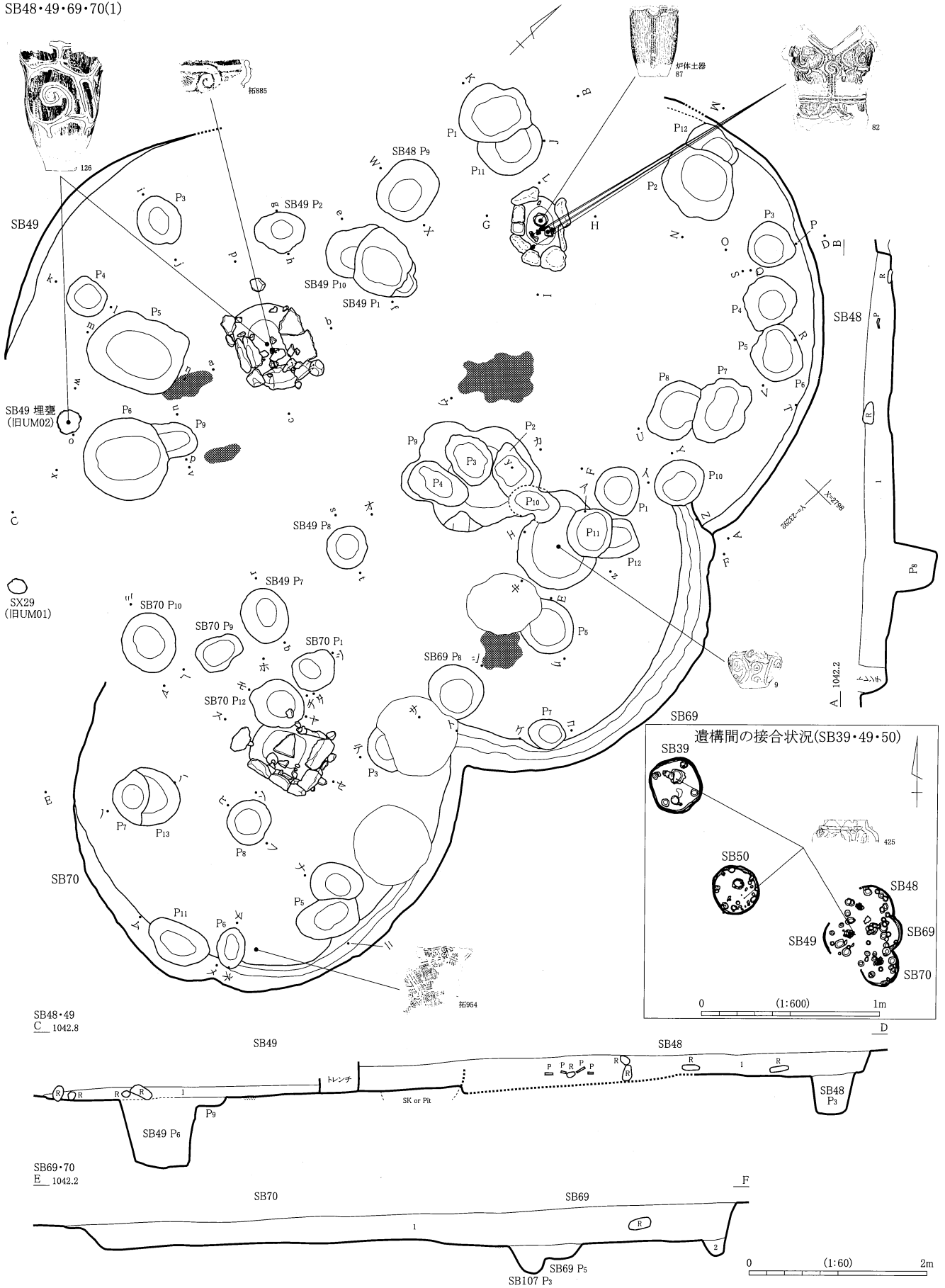
SB47



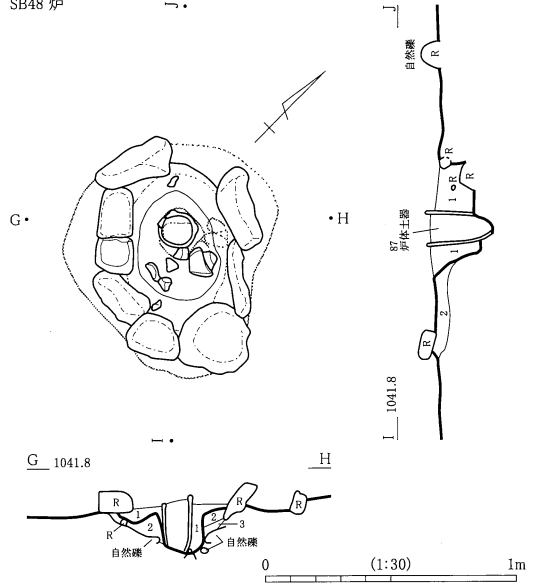
SB50



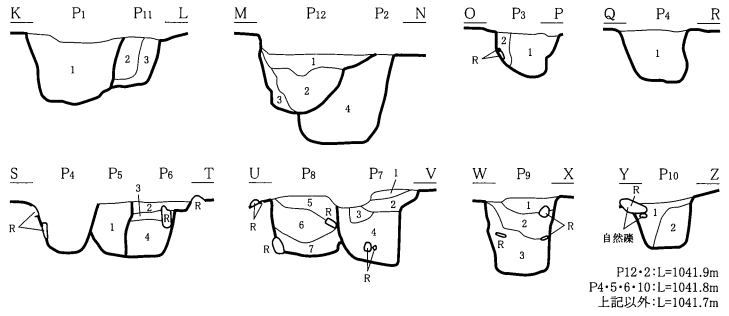
SB48・49・69・70(1)



SB48・49・69・70(2)  
SB48 炉

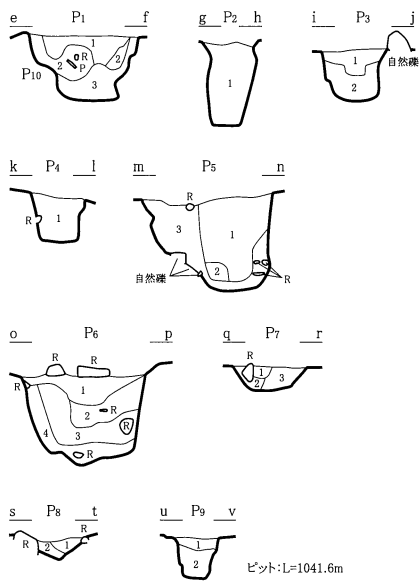


SB48

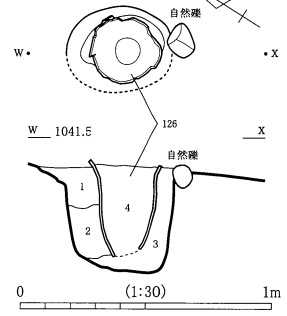


P12-2:L=1041.9m  
P4・5・6・10:L=1041.8m  
上記以外:L=1041.7m

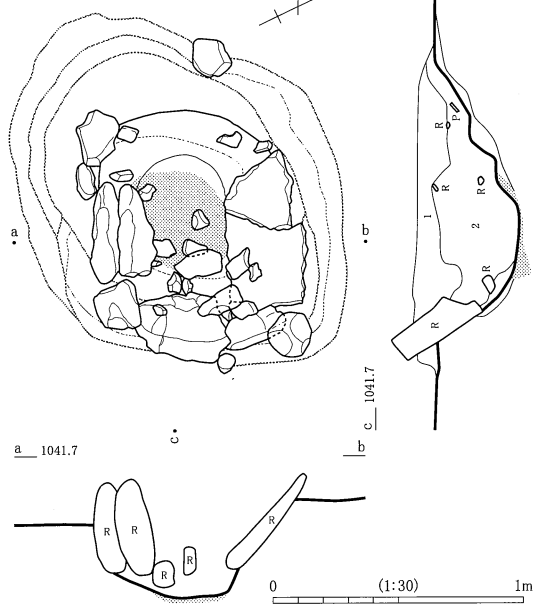
SB49



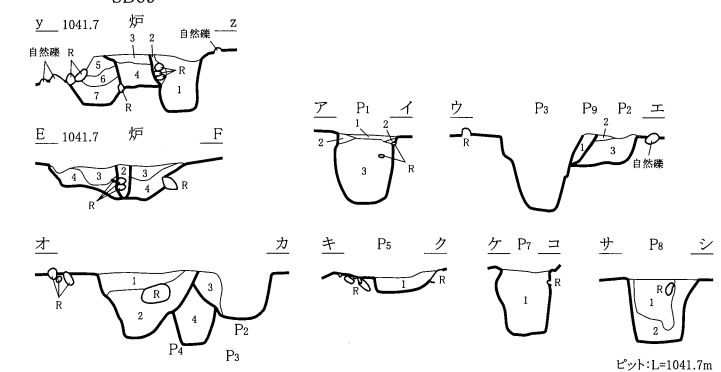
SB49 埋甕



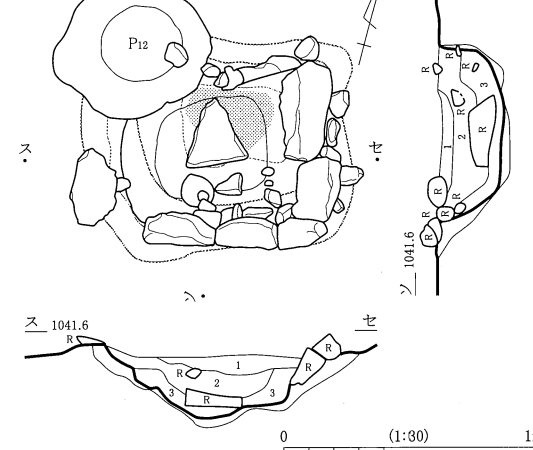
SB49 炉



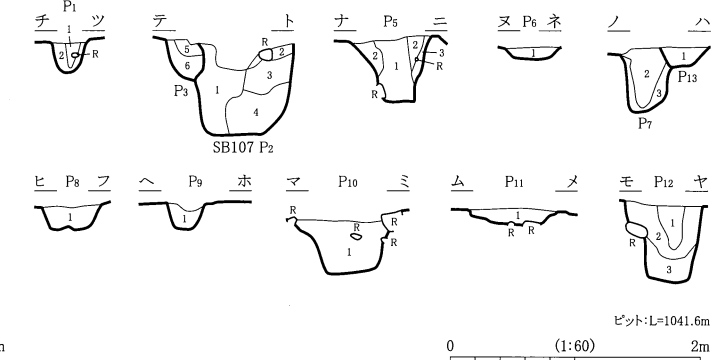
SB69



SB70 炉

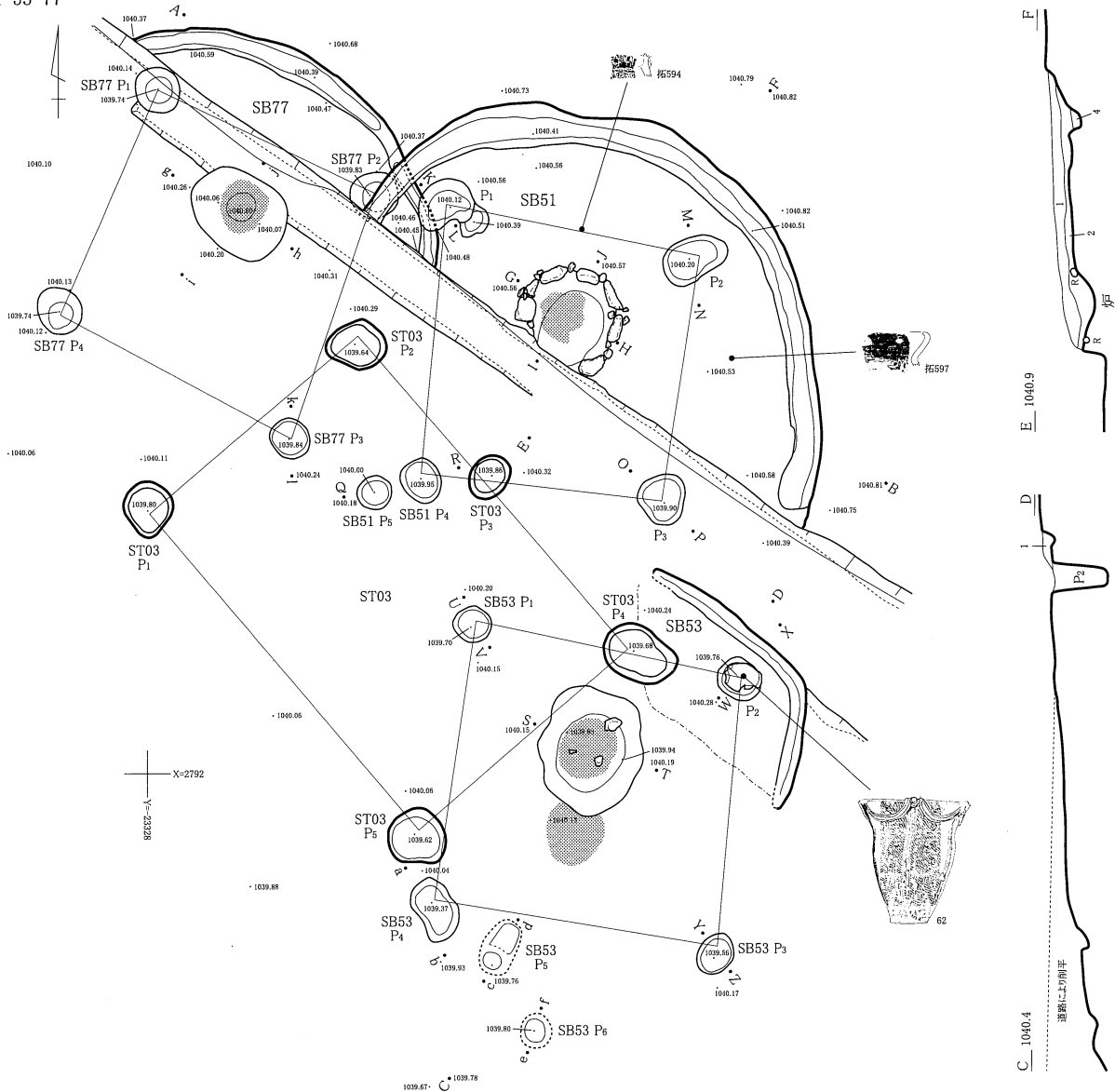


SB70

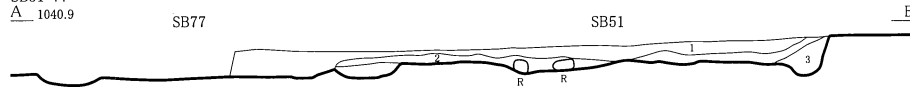


ピット:L=1041.6m

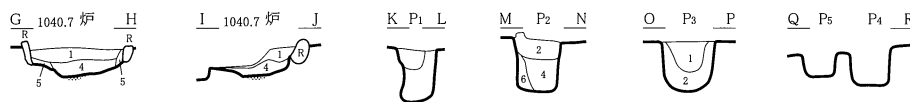
SB51・53・77



SB51・77  
A 1040.9

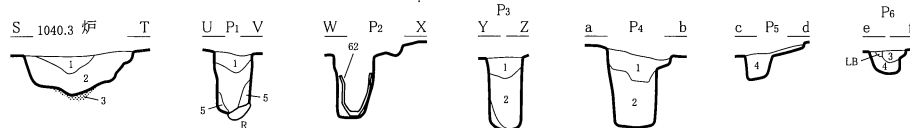


SB51



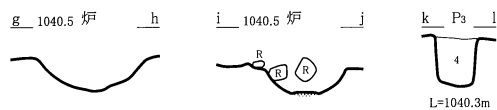
P1:L=1040.6m  
P2:L=1040.7m  
上記以外:L=1040.4m

SB53

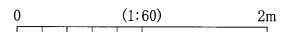


P2:L=1040.4m  
P1・3:L=1040.3m  
上記以外:L=1040.1m

SB77

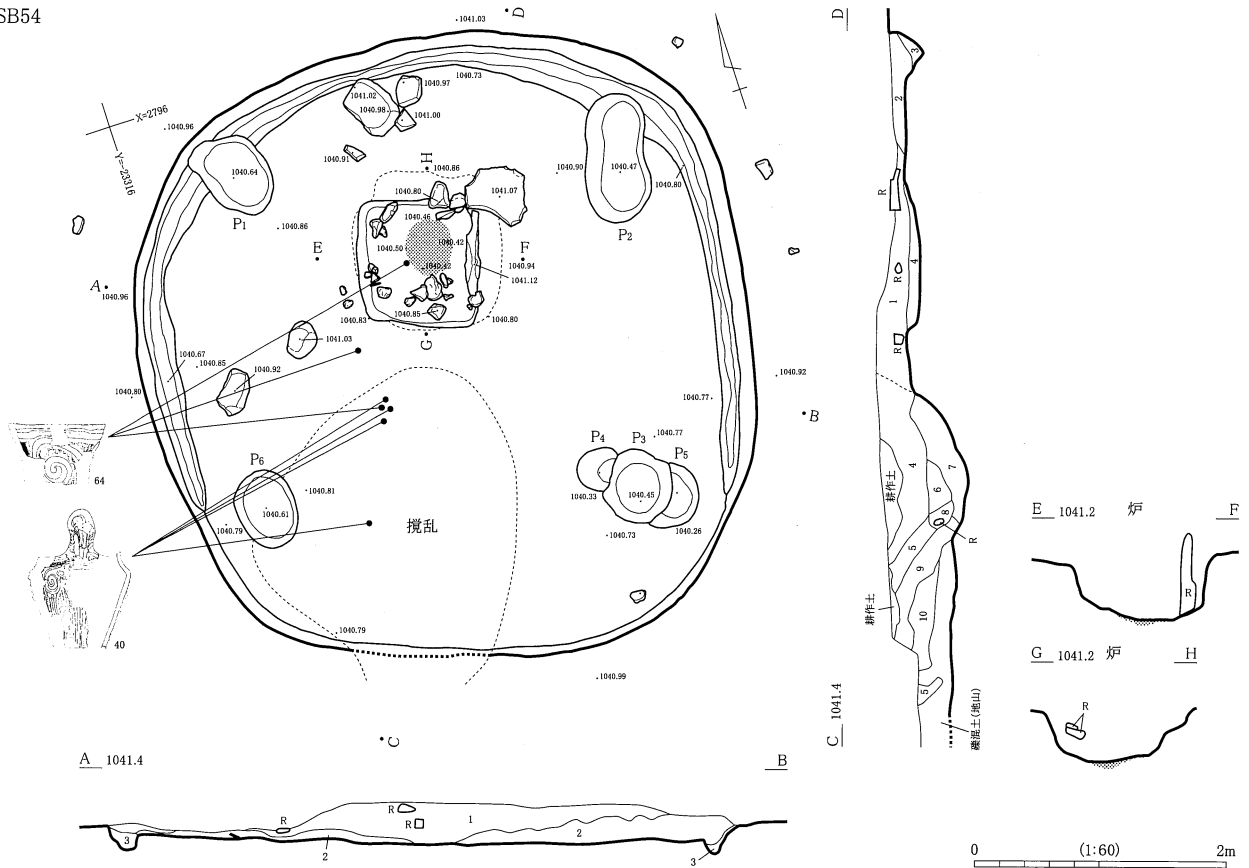


L=1040.3m

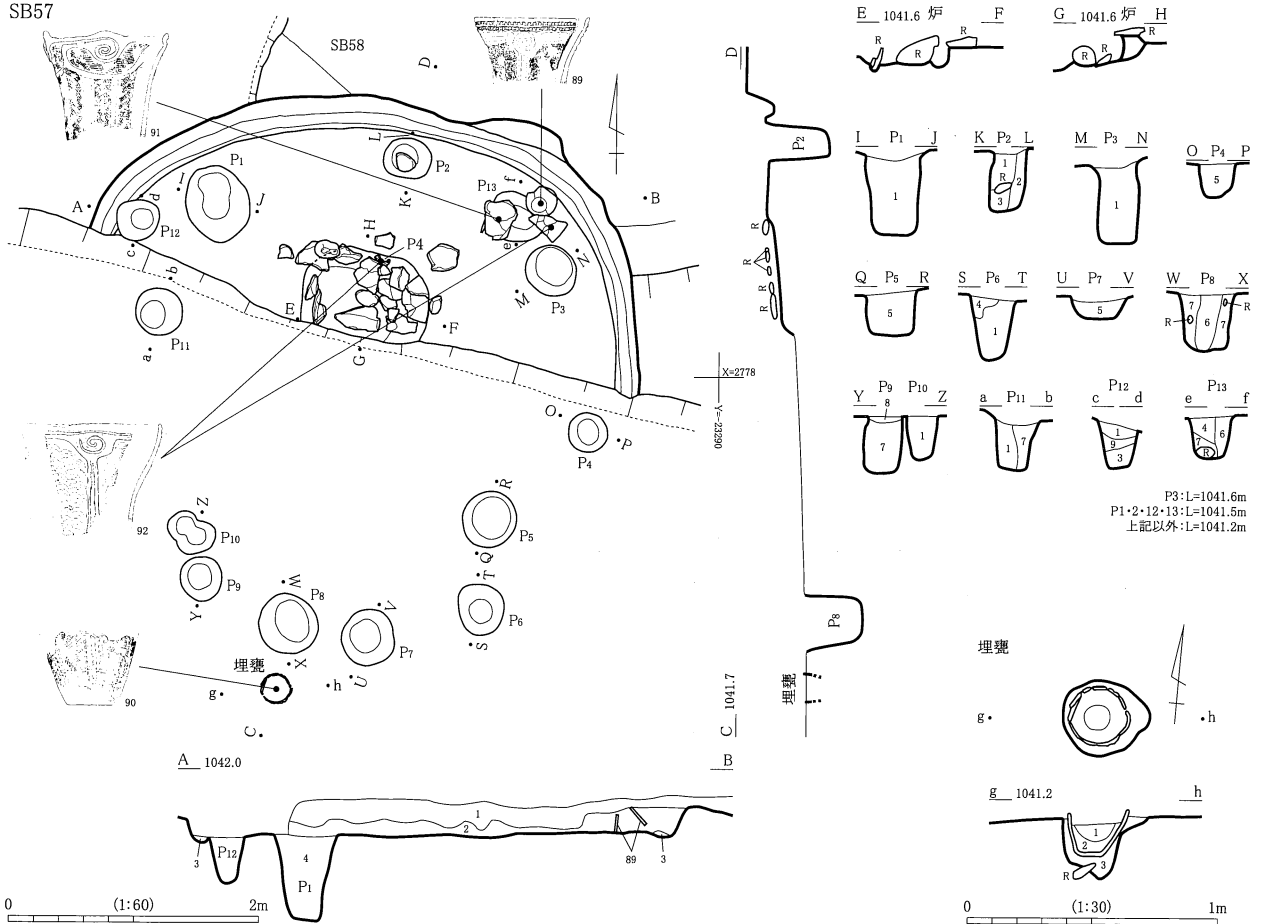




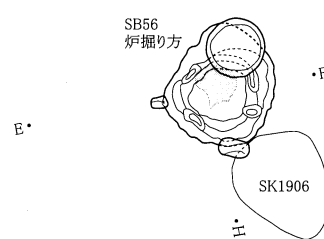
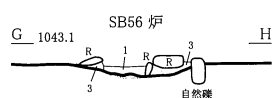
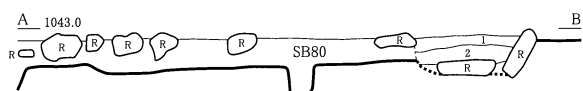
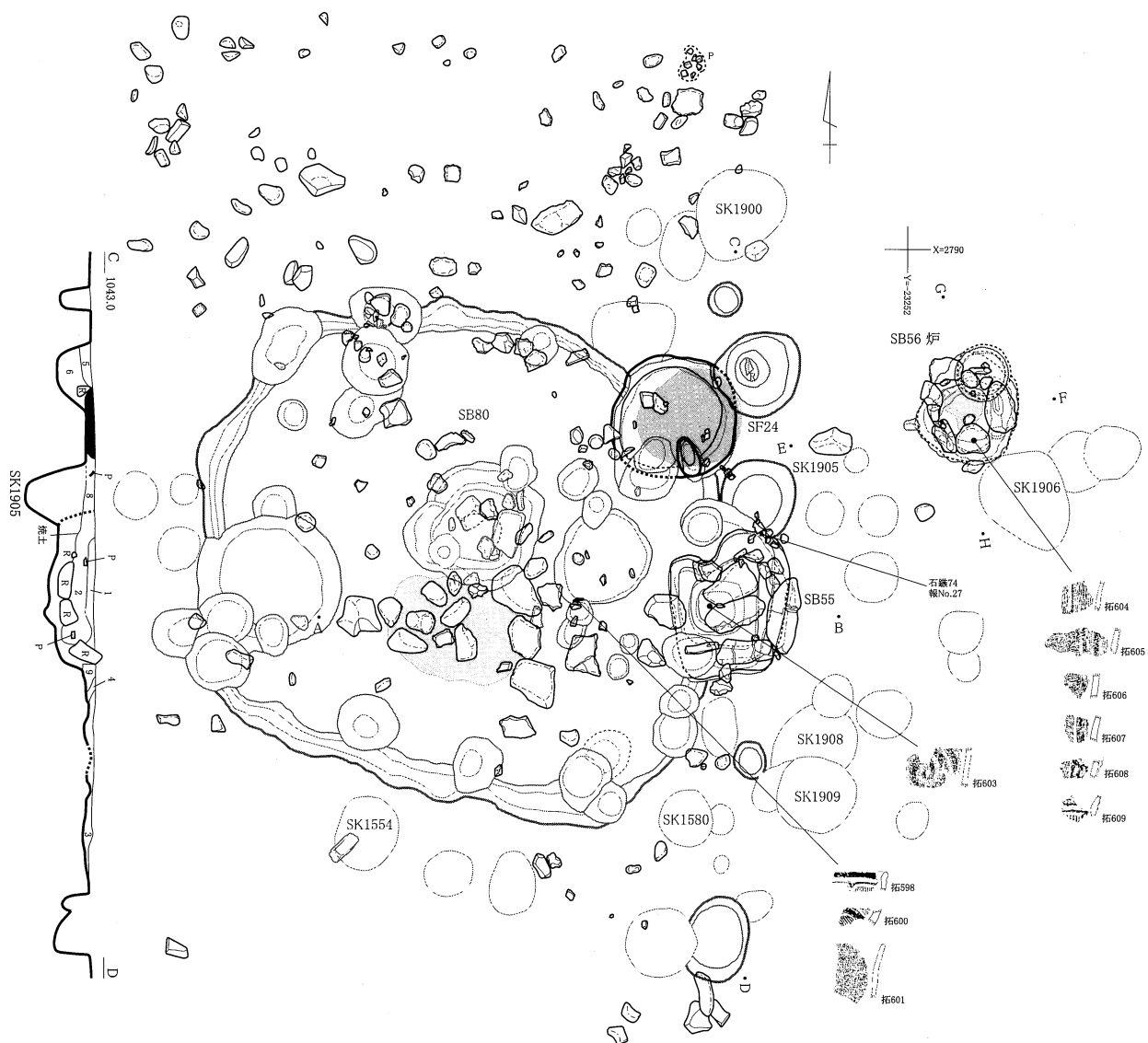
SB54



SB57



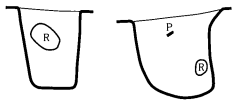
SB55・56



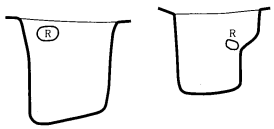
0 (1:60) 2m

SB58

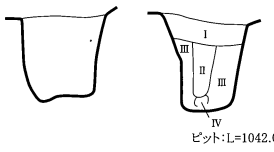
K P<sub>2</sub> L M P<sub>5</sub> N



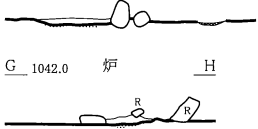
O P<sub>6</sub> P P Q P<sub>9</sub> R



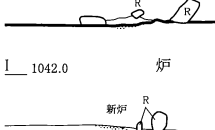
S P<sub>14</sub> T U P<sub>18</sub> V



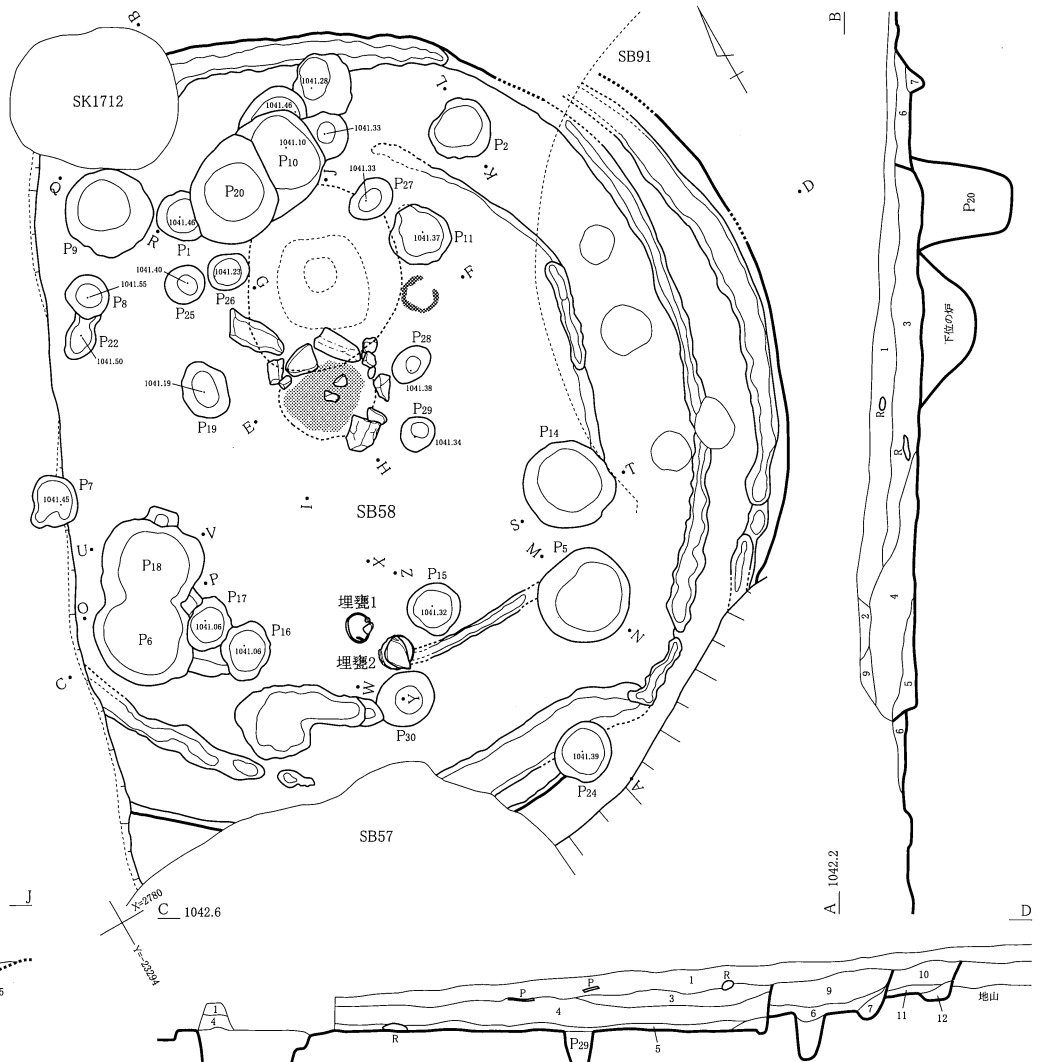
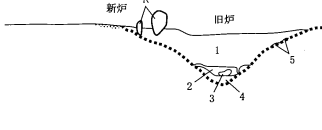
E 1042.0 炉 F



G 1042.0 炉 H



I 1042.0 炉 J

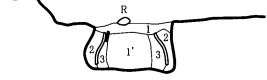


SB58 遺物出土状況

埋葬1



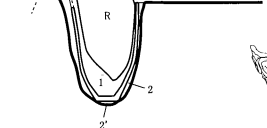
W 1041.5 X



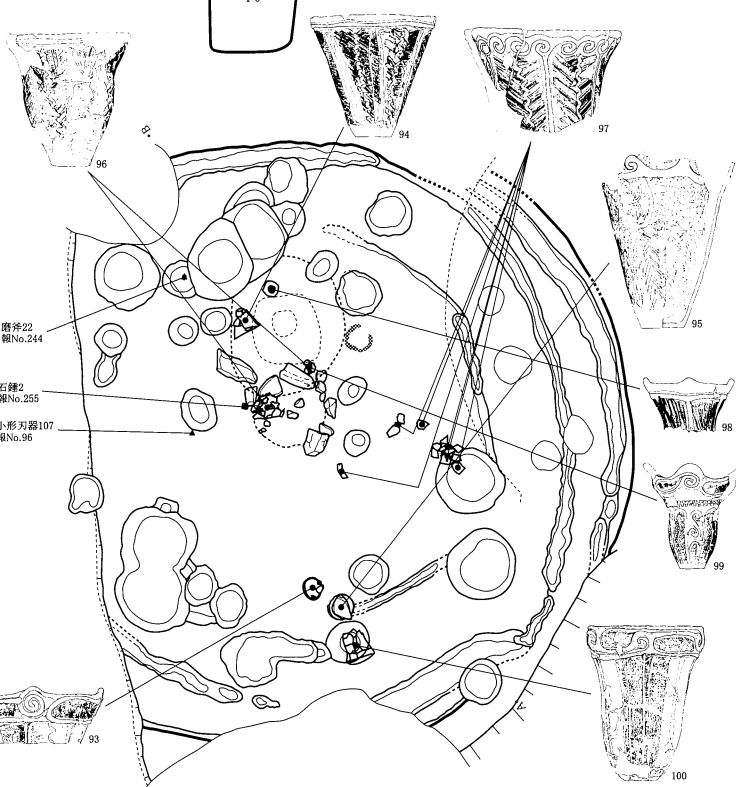
埋葬2



Y 1041.5 Z

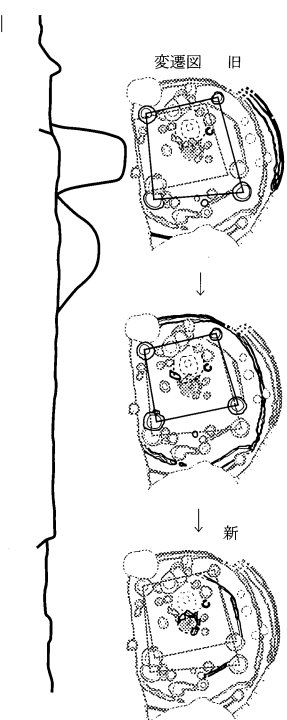


0 (1:30) 1m

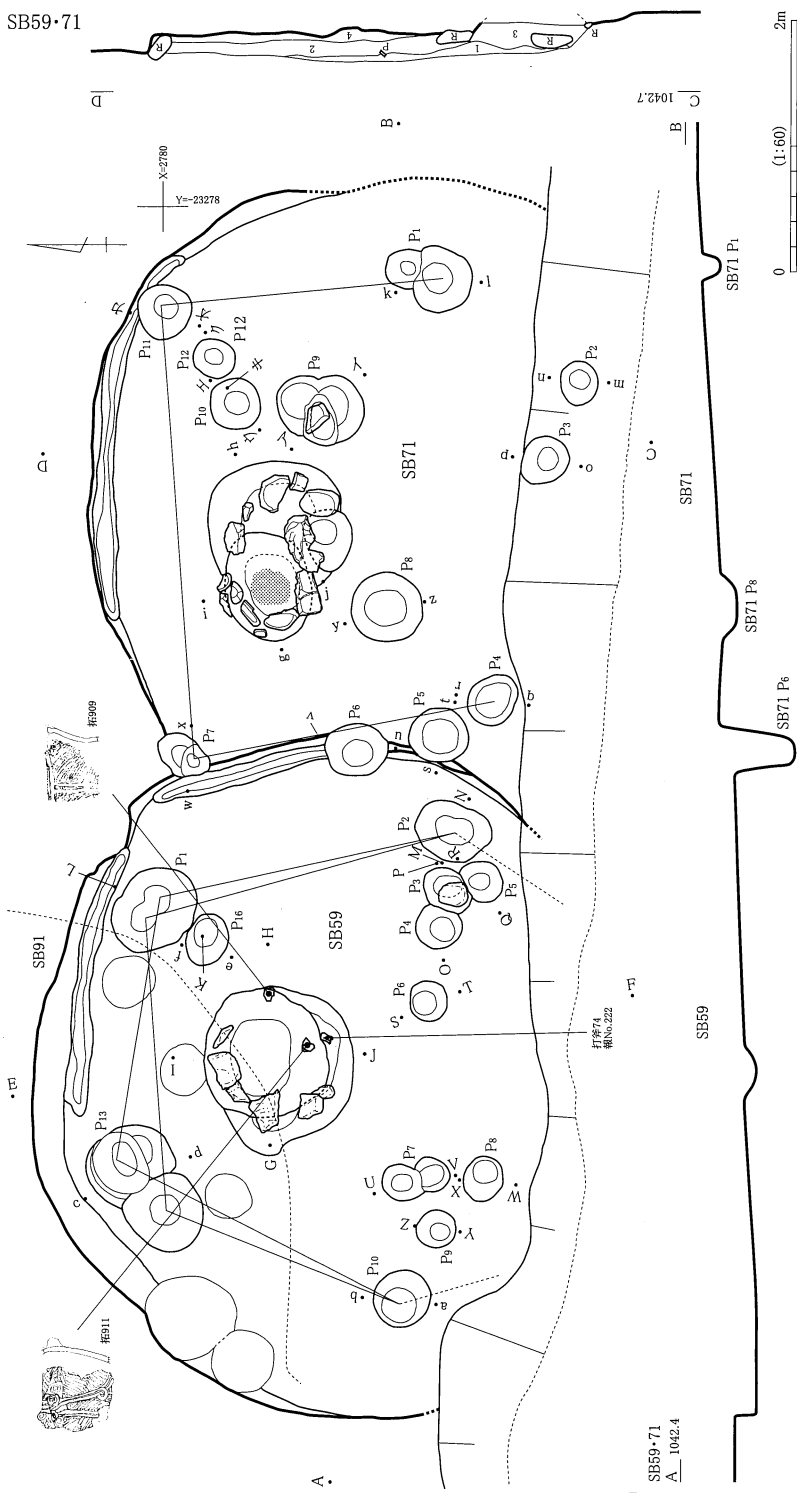


0 (1:80) 2m

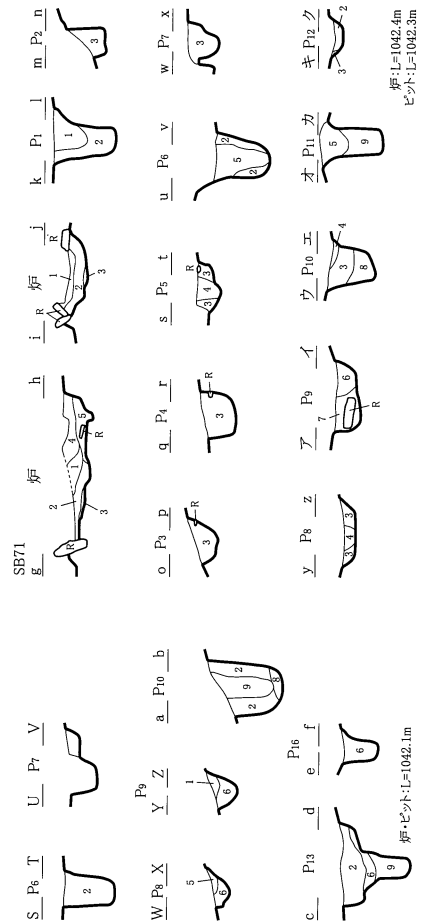
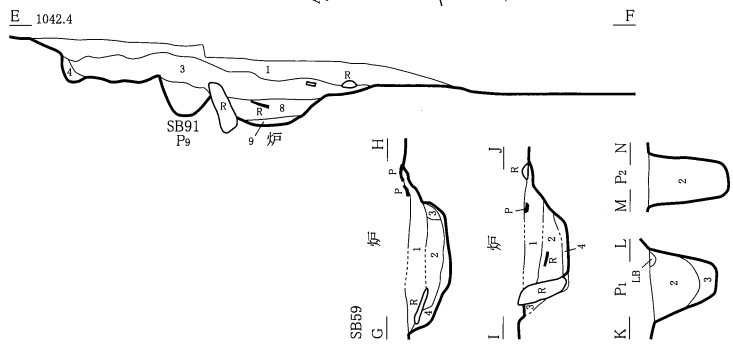
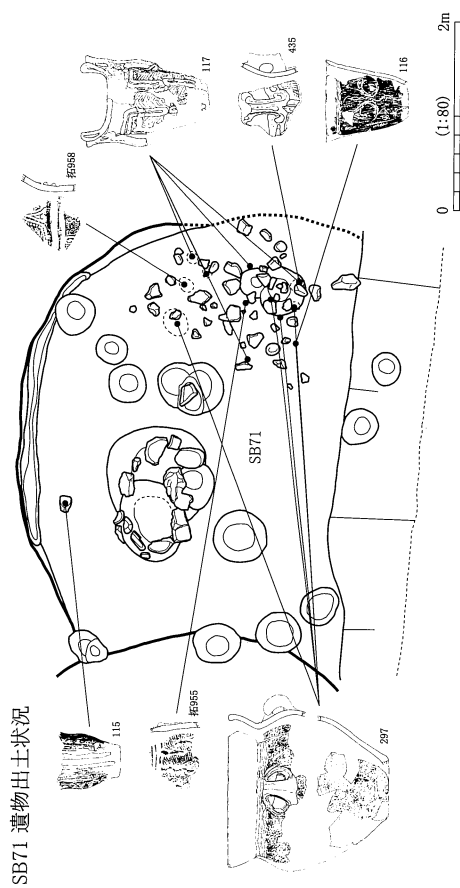
SB91 P<sub>3</sub> (1:60) 2m



S=1:300



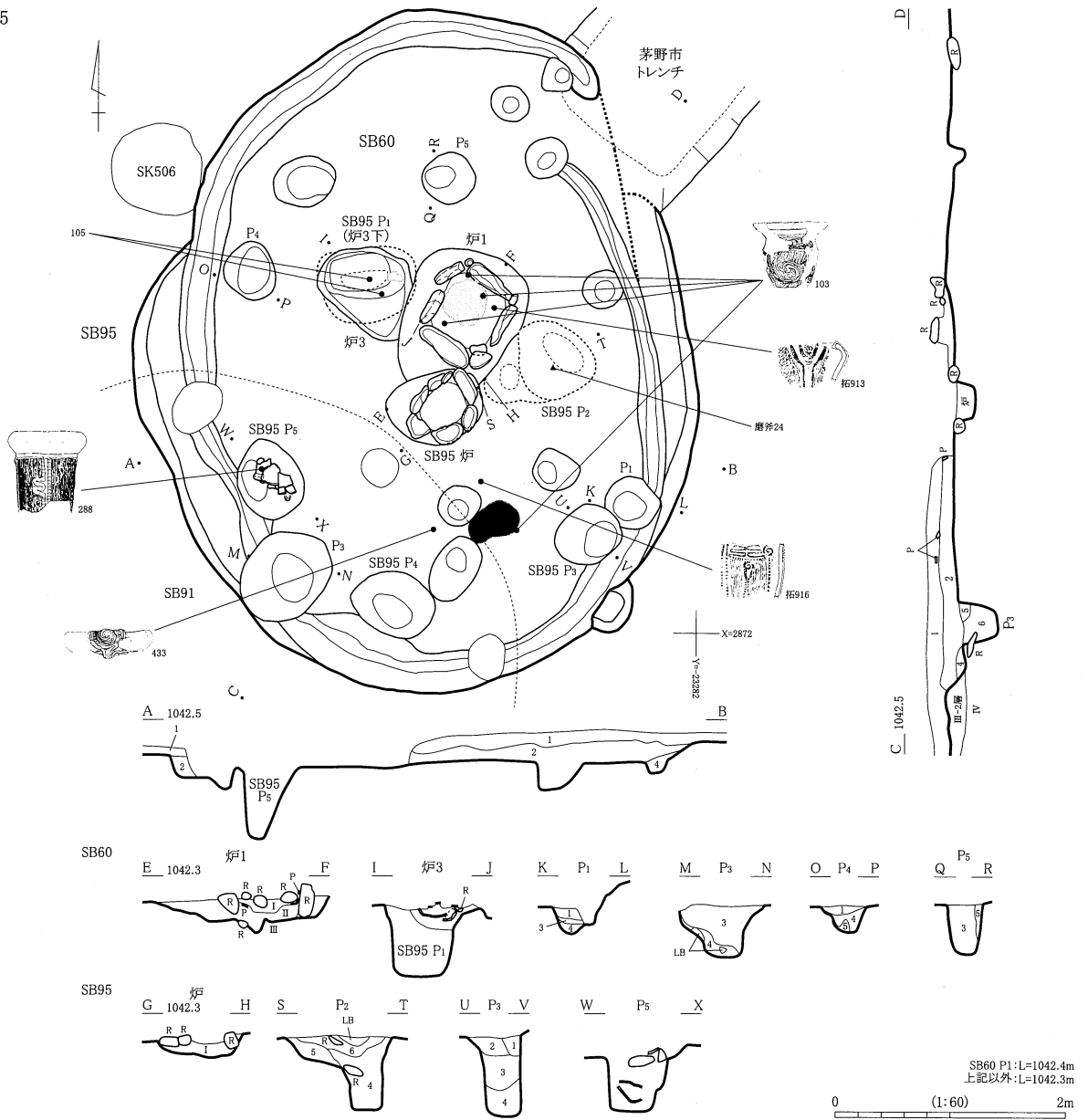
SB71 遺物出土状況



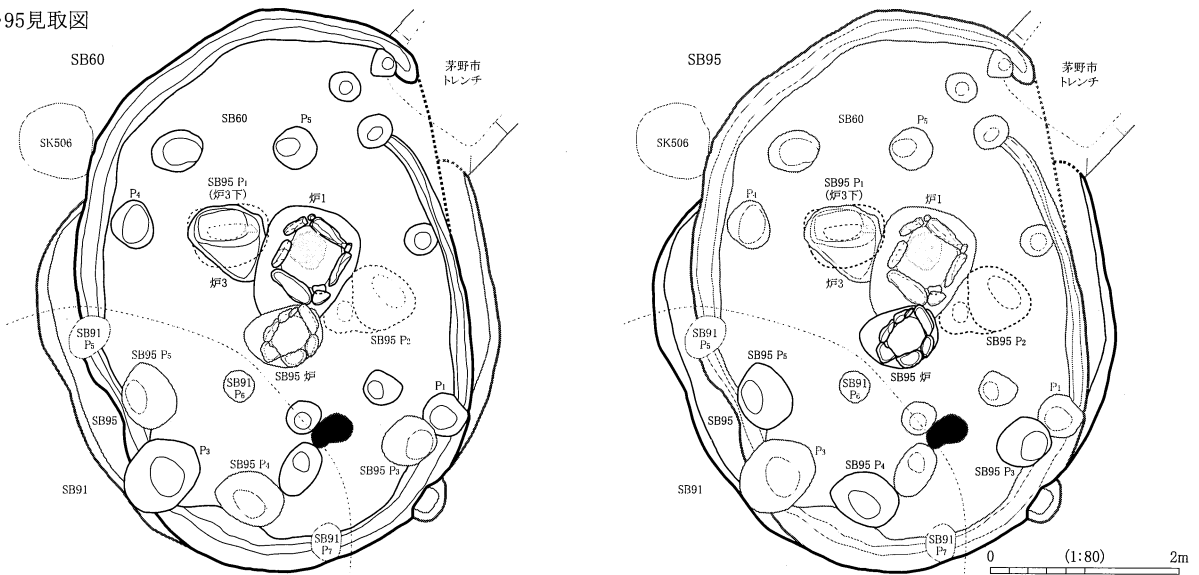
炉:L=1042.4m  
ピット:L=1042.3m

炉:ピット=L=1042.1m

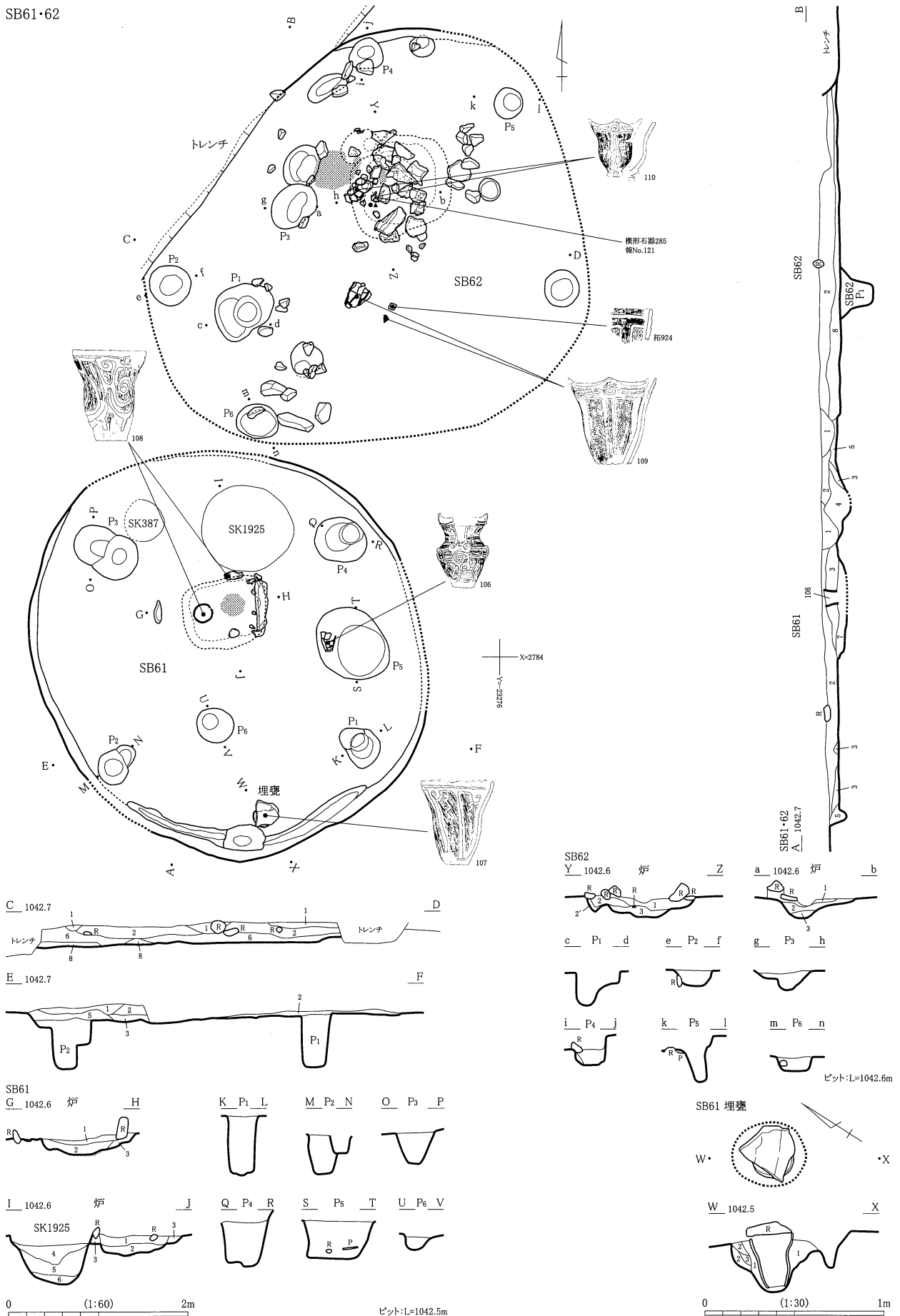
SB60・95



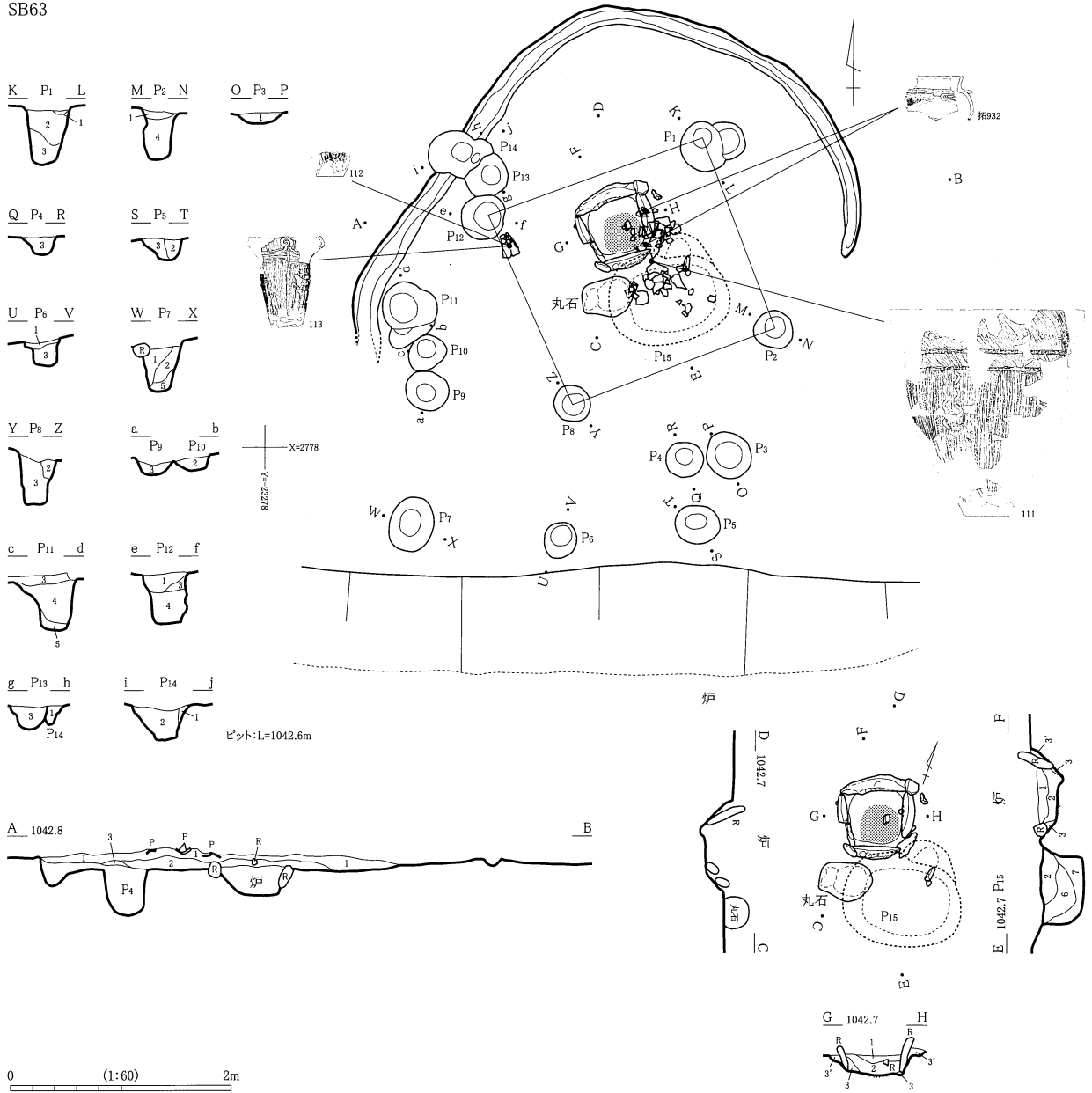
SB60・95見取図



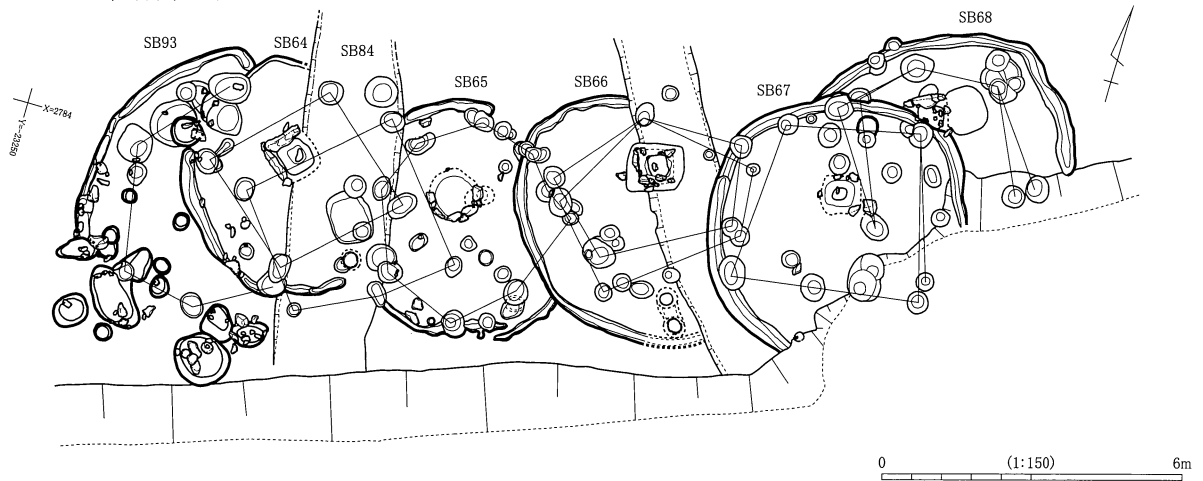
SB61・62



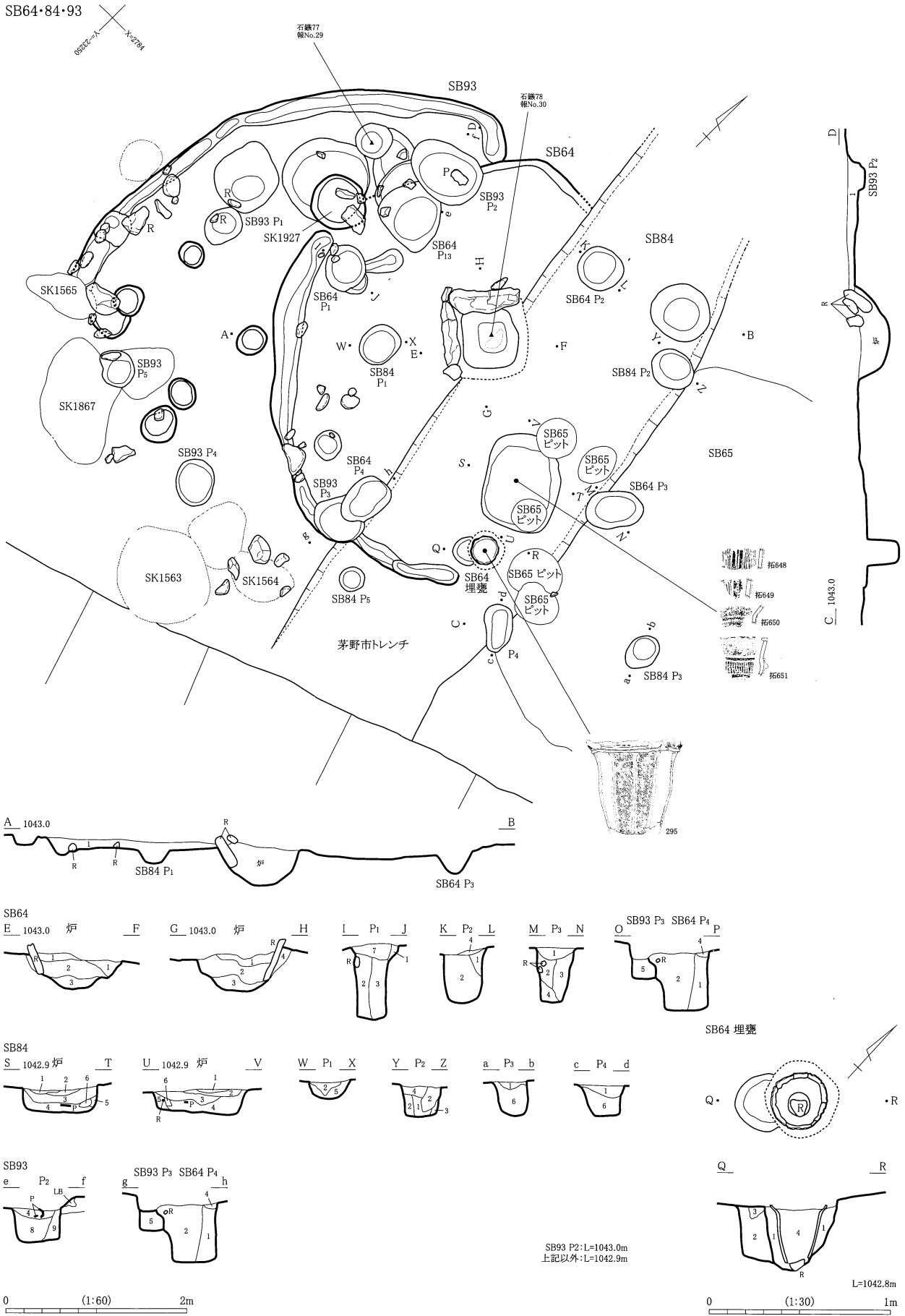
SB63



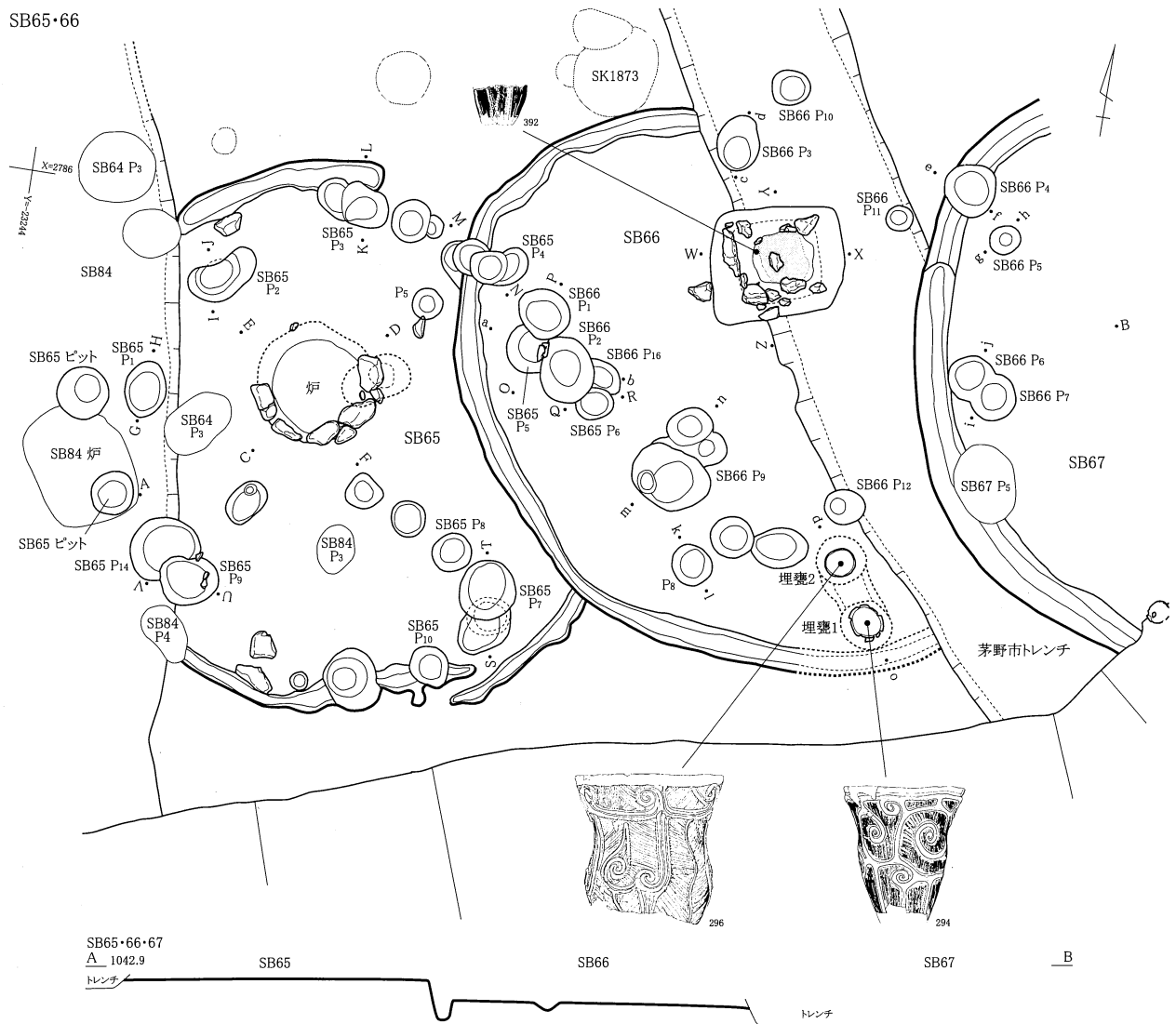
SB64~68・84・93 住居跡見取図







SB65・66



SB65・66・67

A 1042.9

トレンチ

SB65

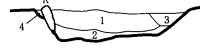
SB66

SB67

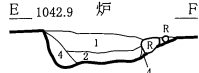
B

SB65

C 1042.9 炉



E 1042.9 炉



G P1 H



I P2 J



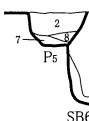
K P3 L



M P4 N



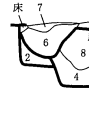
O P



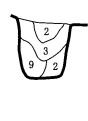
Q P6 R



S P7 T

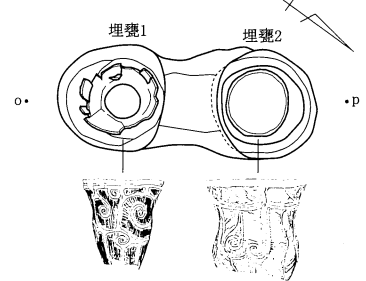


U P9 V



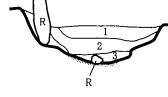
SB66 P1:L=1042.7m  
P6:L=1042.8m  
上記以外:L=1042.9m

SB66 埋壙1・2

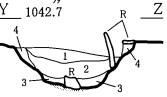


SB66

W 1042.7 炉



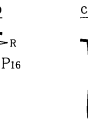
Y 1042.7 炉



a P5 b



c P3 d



e P4 f



g P5 h



i P6 j



k P8 l

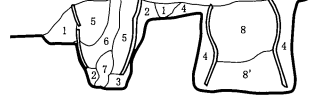


m P9 n



P4:L=1042.6m  
P5・6:L=1042.2m  
上記以外:L=1042.7m

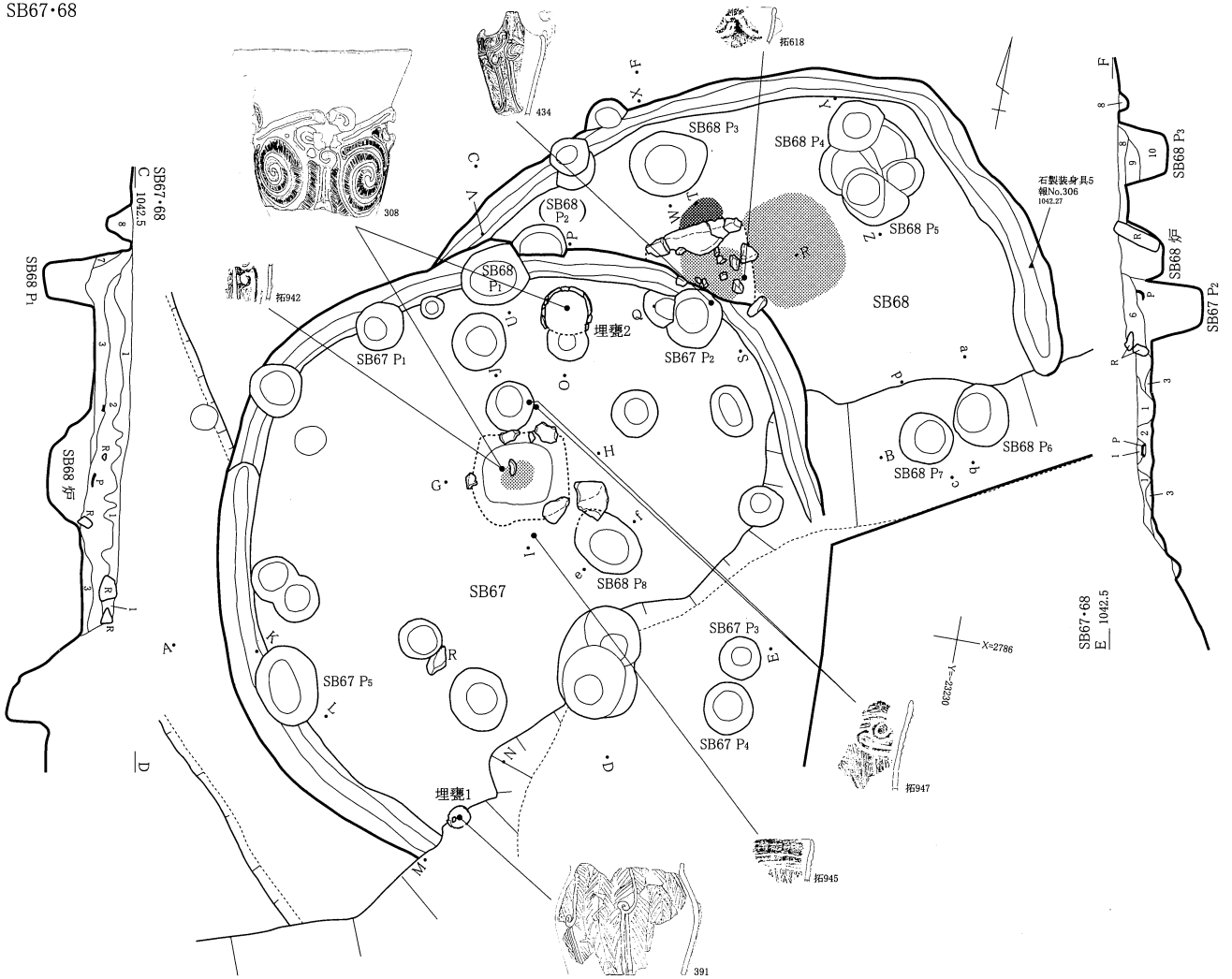
o 1042.5



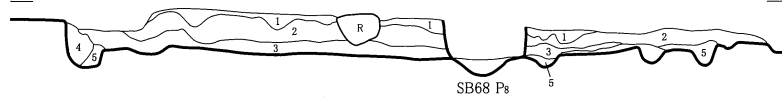
0 (1:60) 2m

0 (1:30) 1m

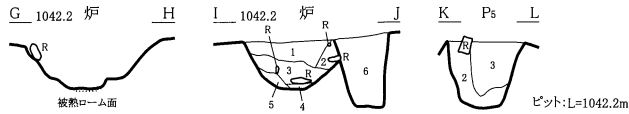
SB67・68



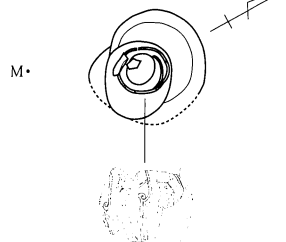
SB67・68  
A 1042.5



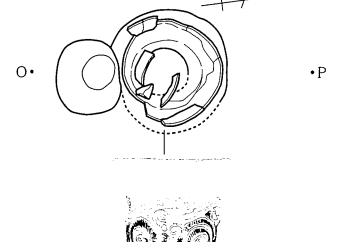
SB67



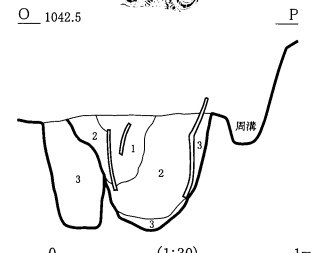
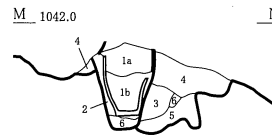
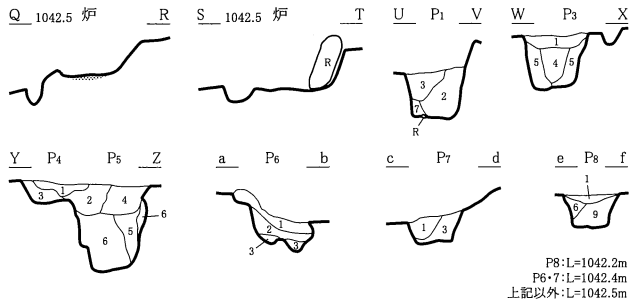
SB67 埋葬1 (住居南側)



SB67 埋葬2 (住居北側)



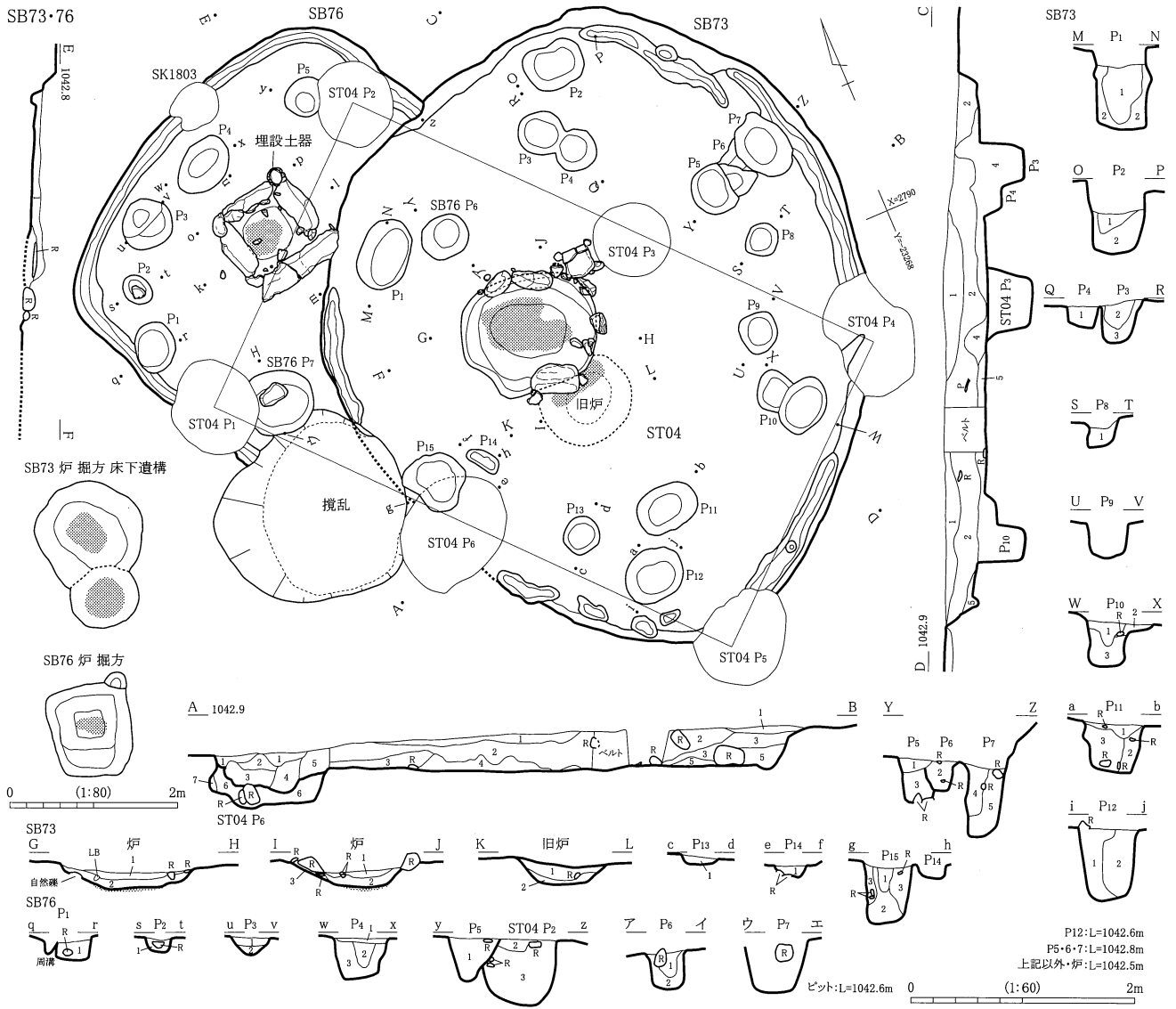
SB68



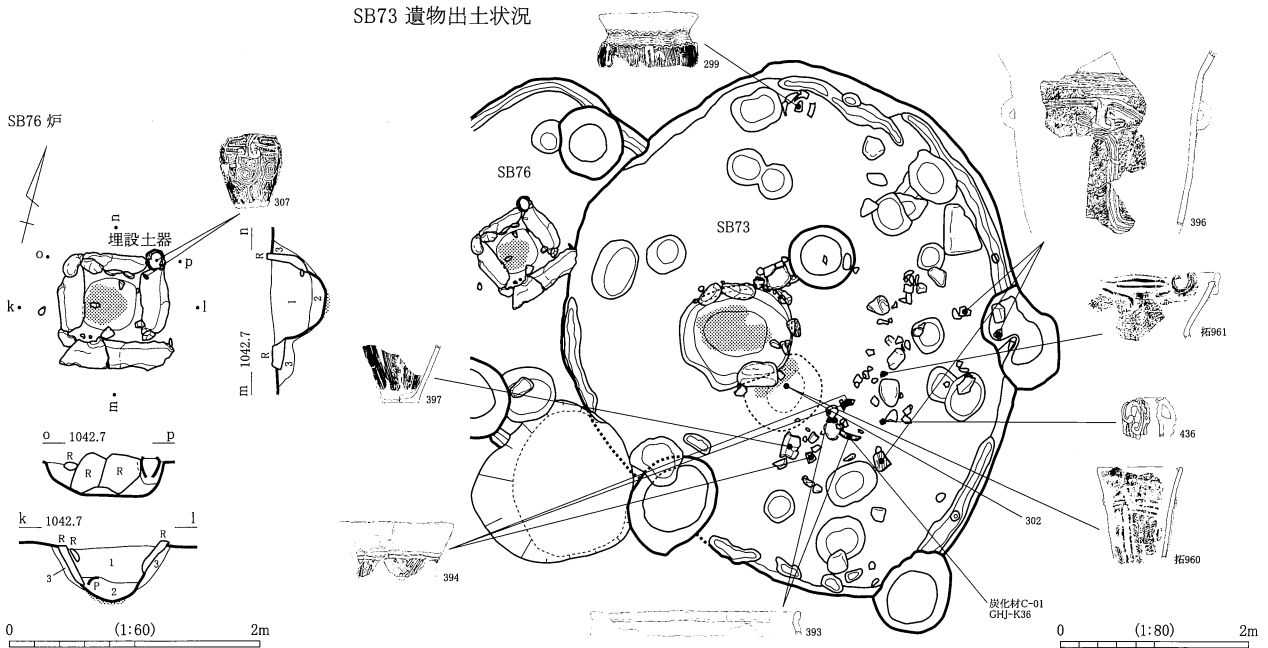
P8:L=1042.2m  
P6・7:L=1042.4m  
上記以外:L=1042.5m

0 (1:60) 2m

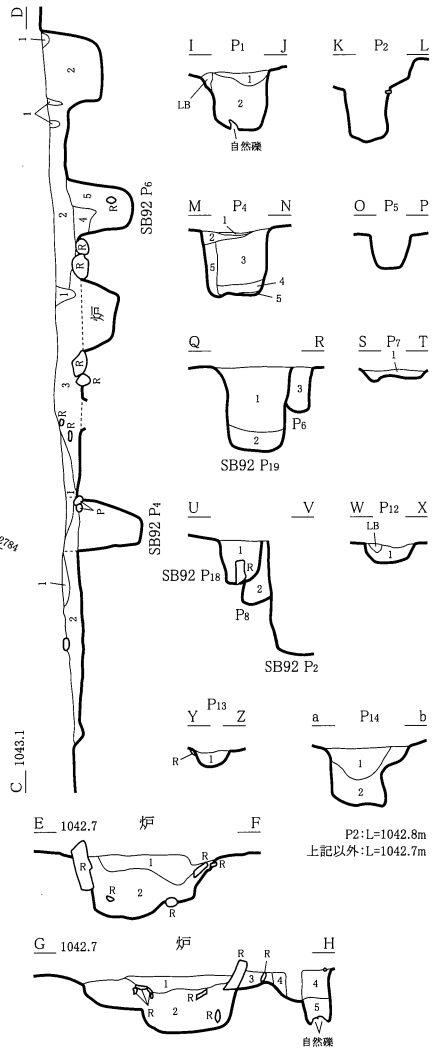
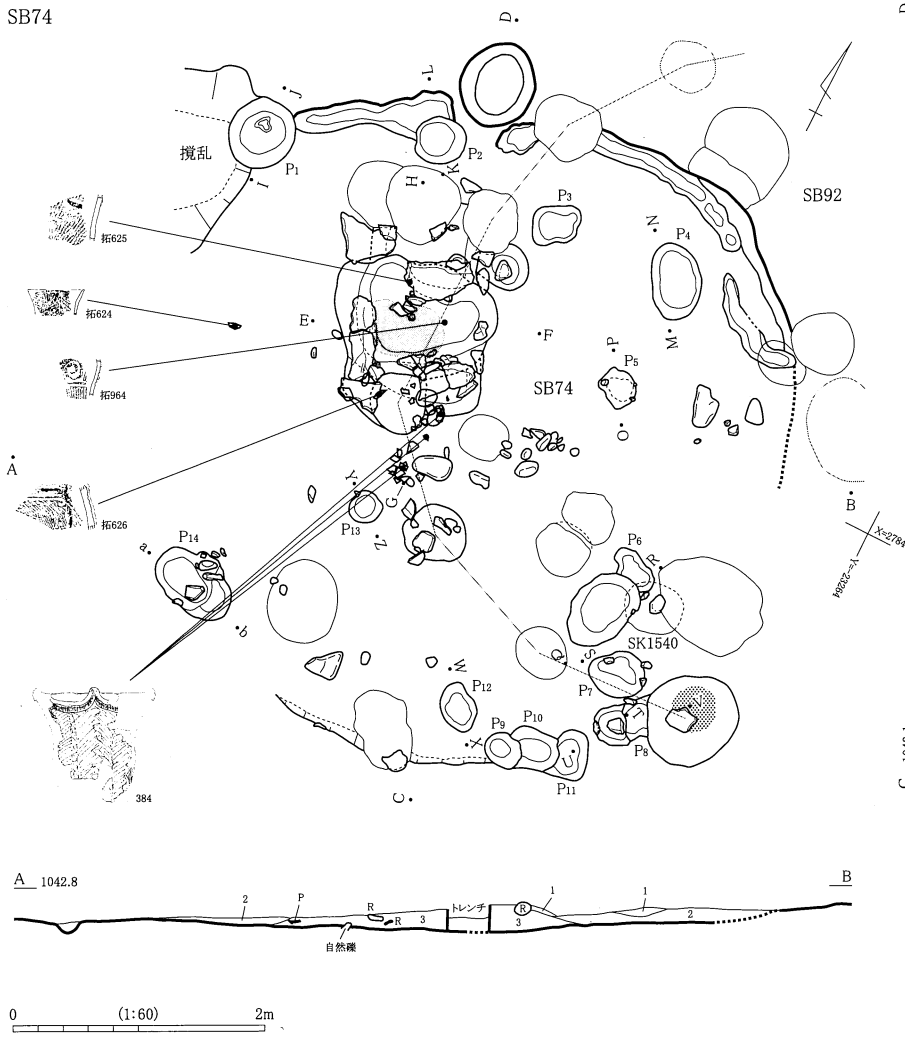
0 (1:30) 1m



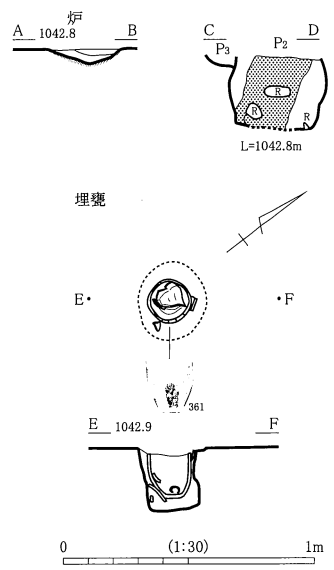
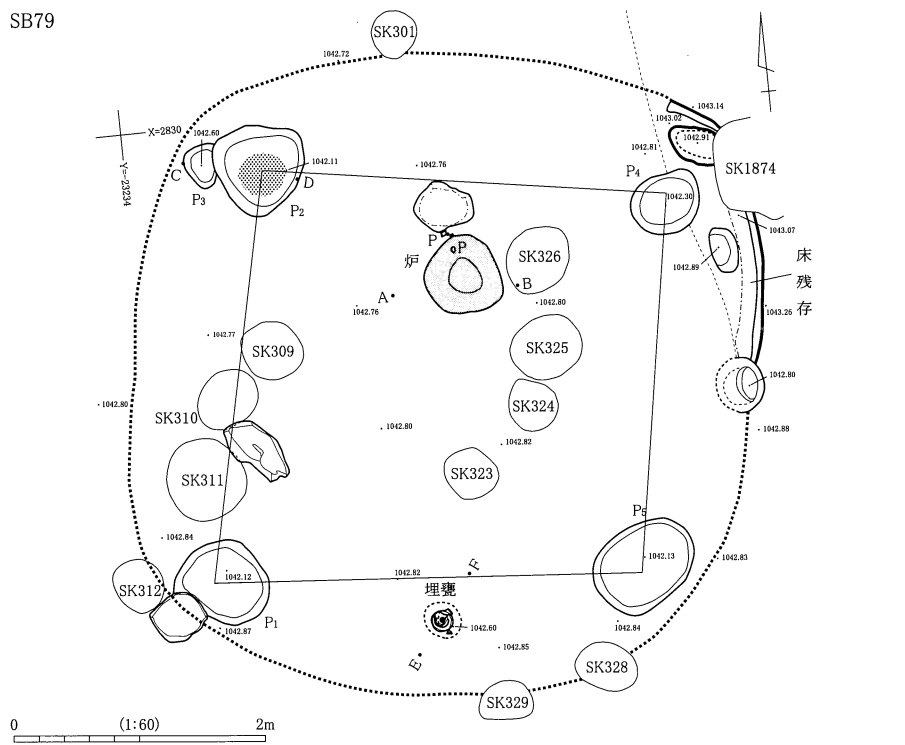
SB73 遺物出土状況



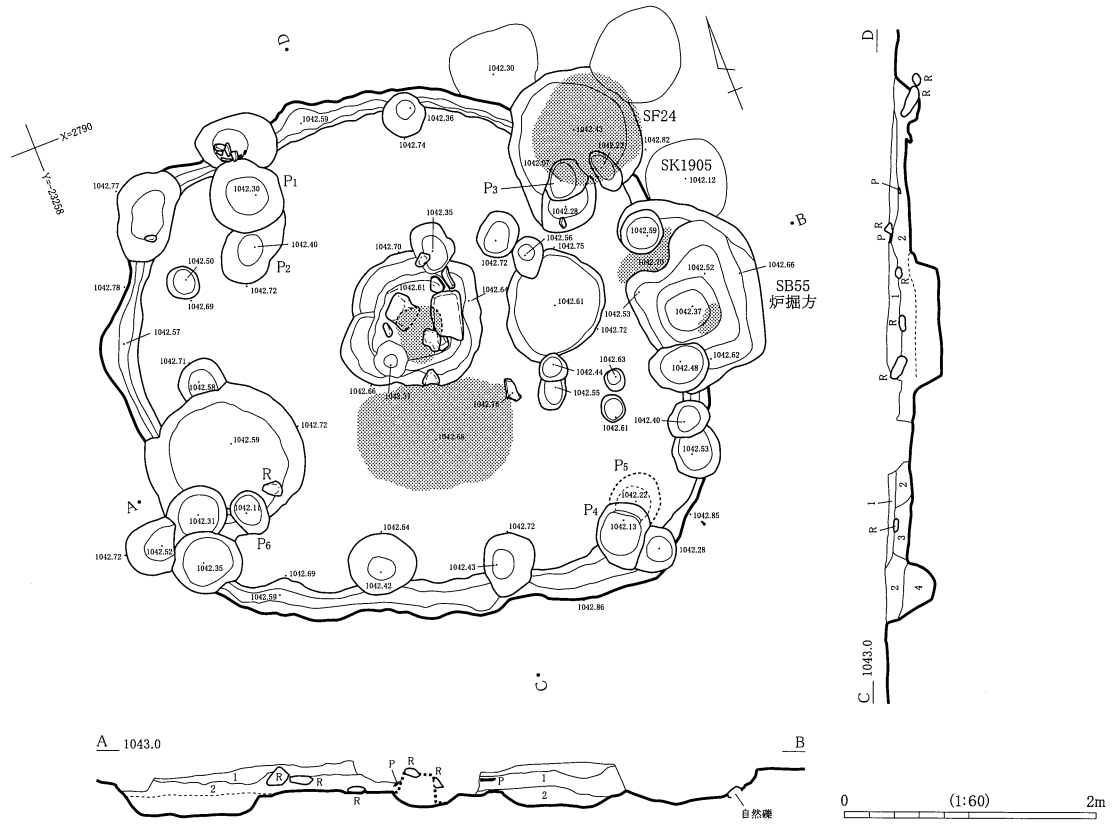
SB74



SB79

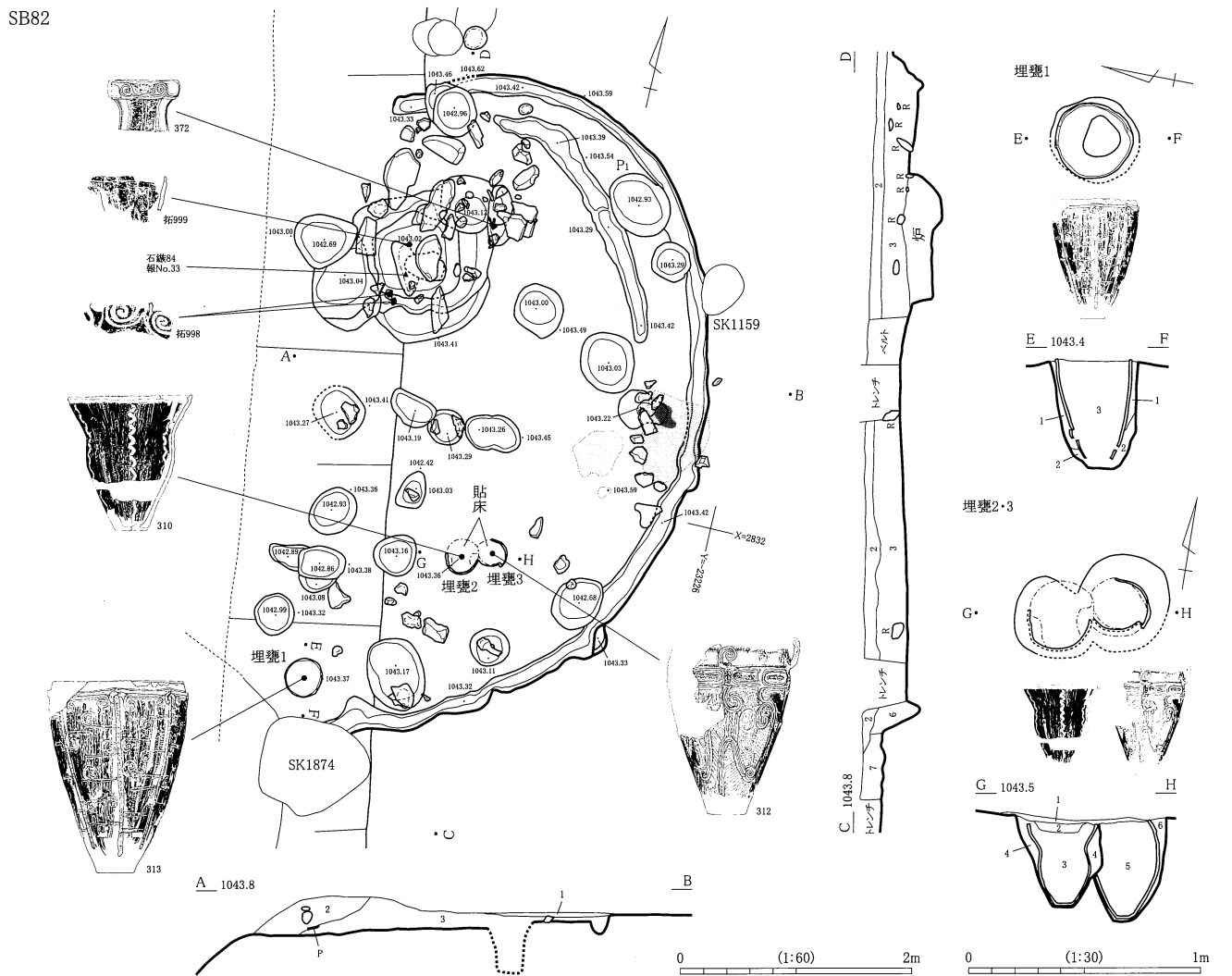
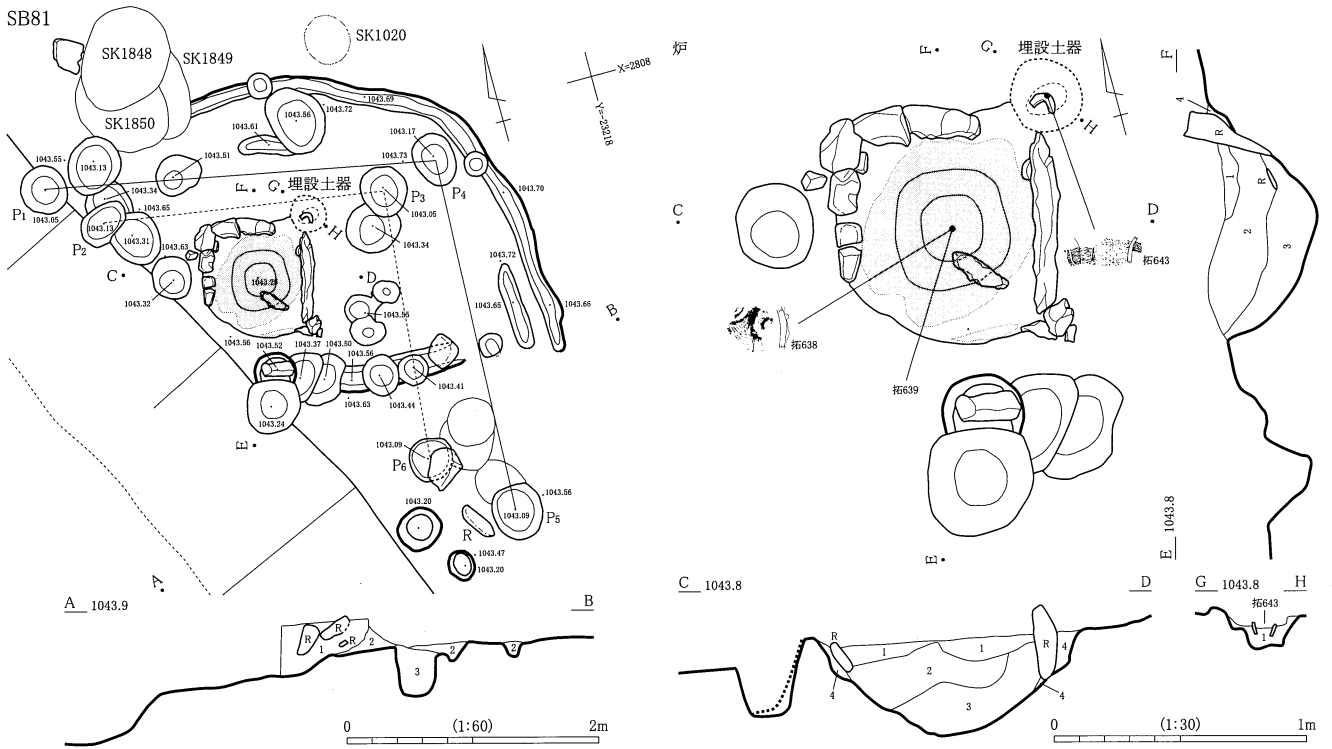


SB80

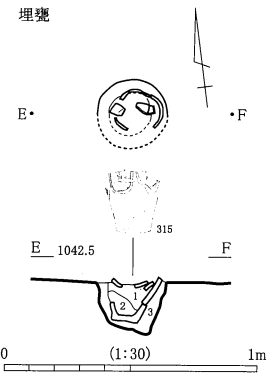
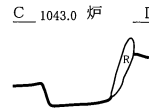
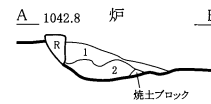
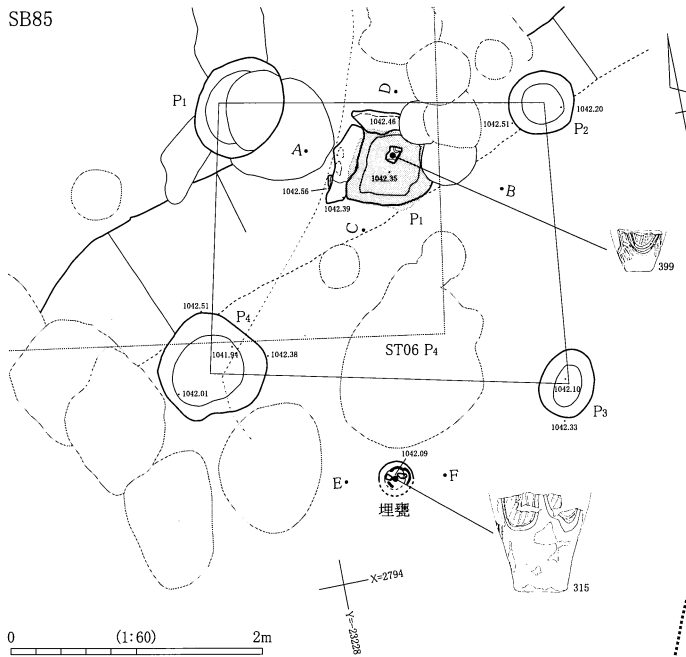


SB80 遺物出土状況

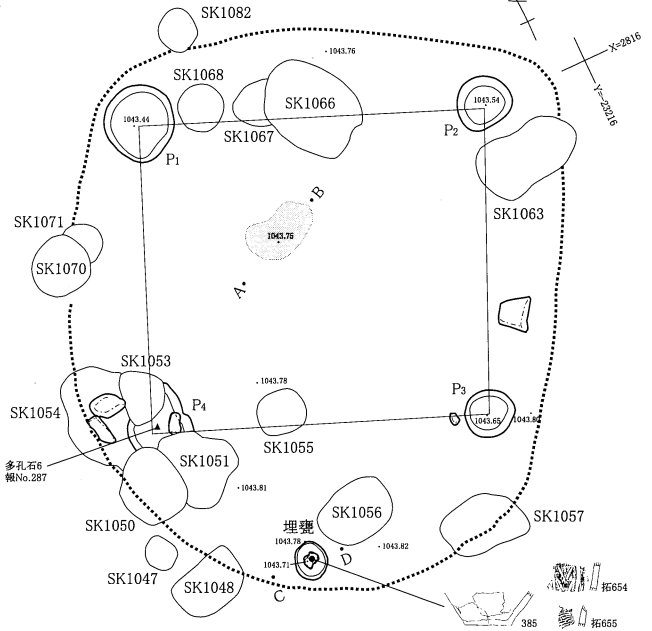
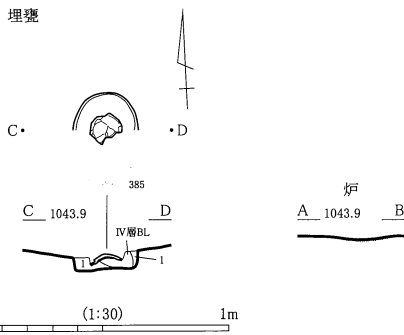




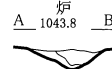
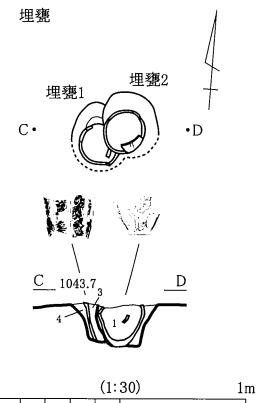
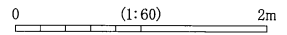
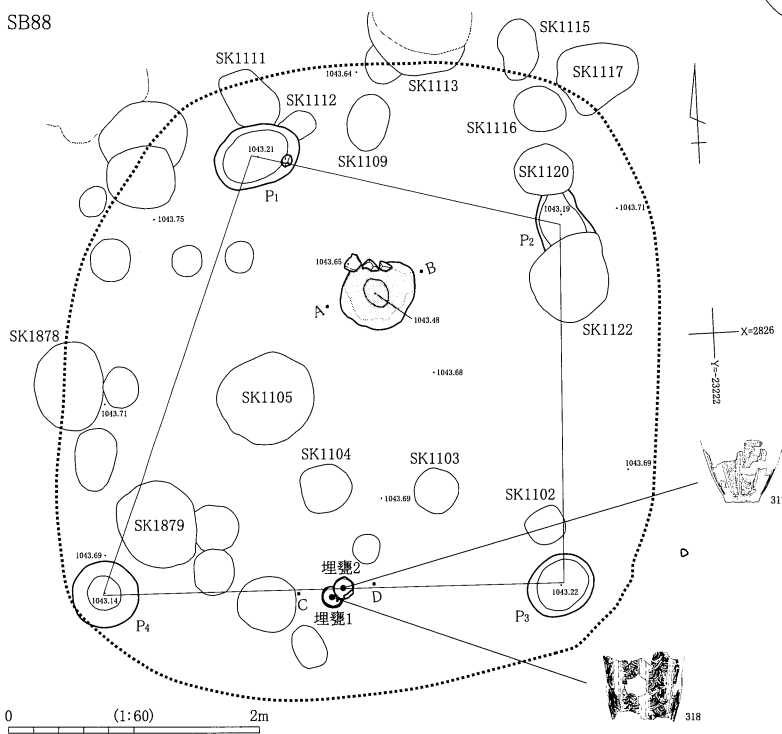
SB85



SB87

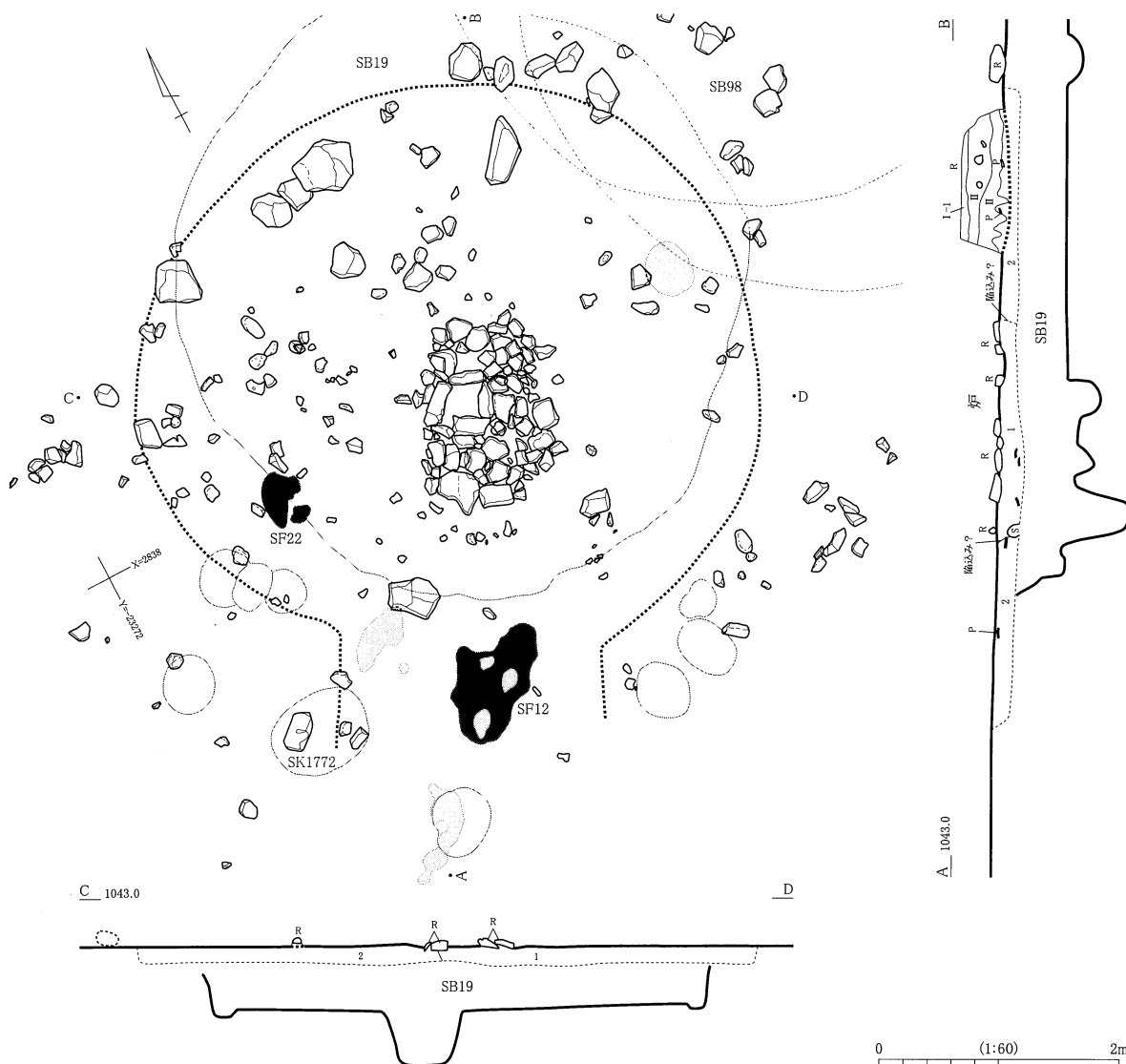


SB88

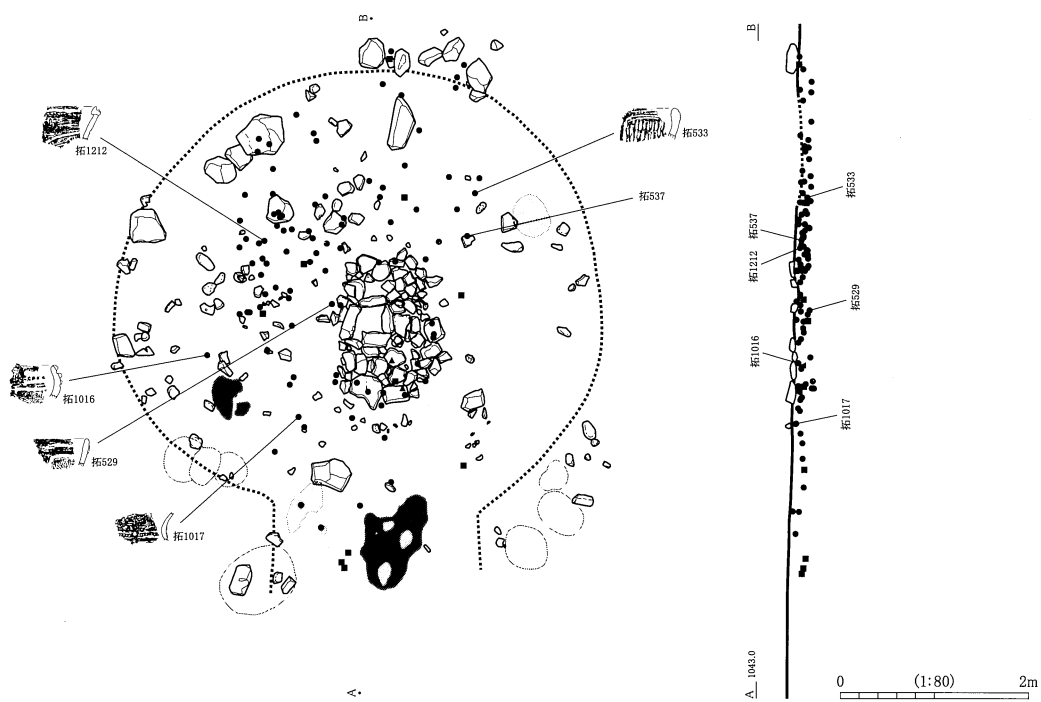




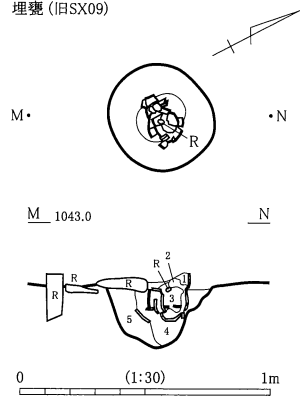
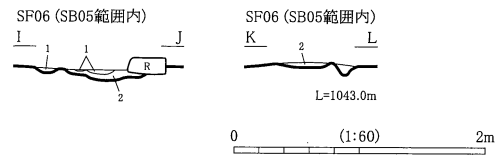
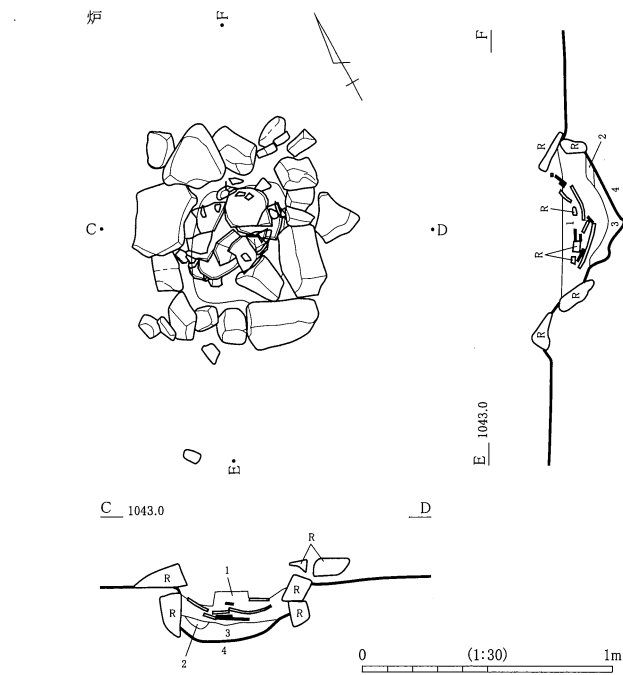
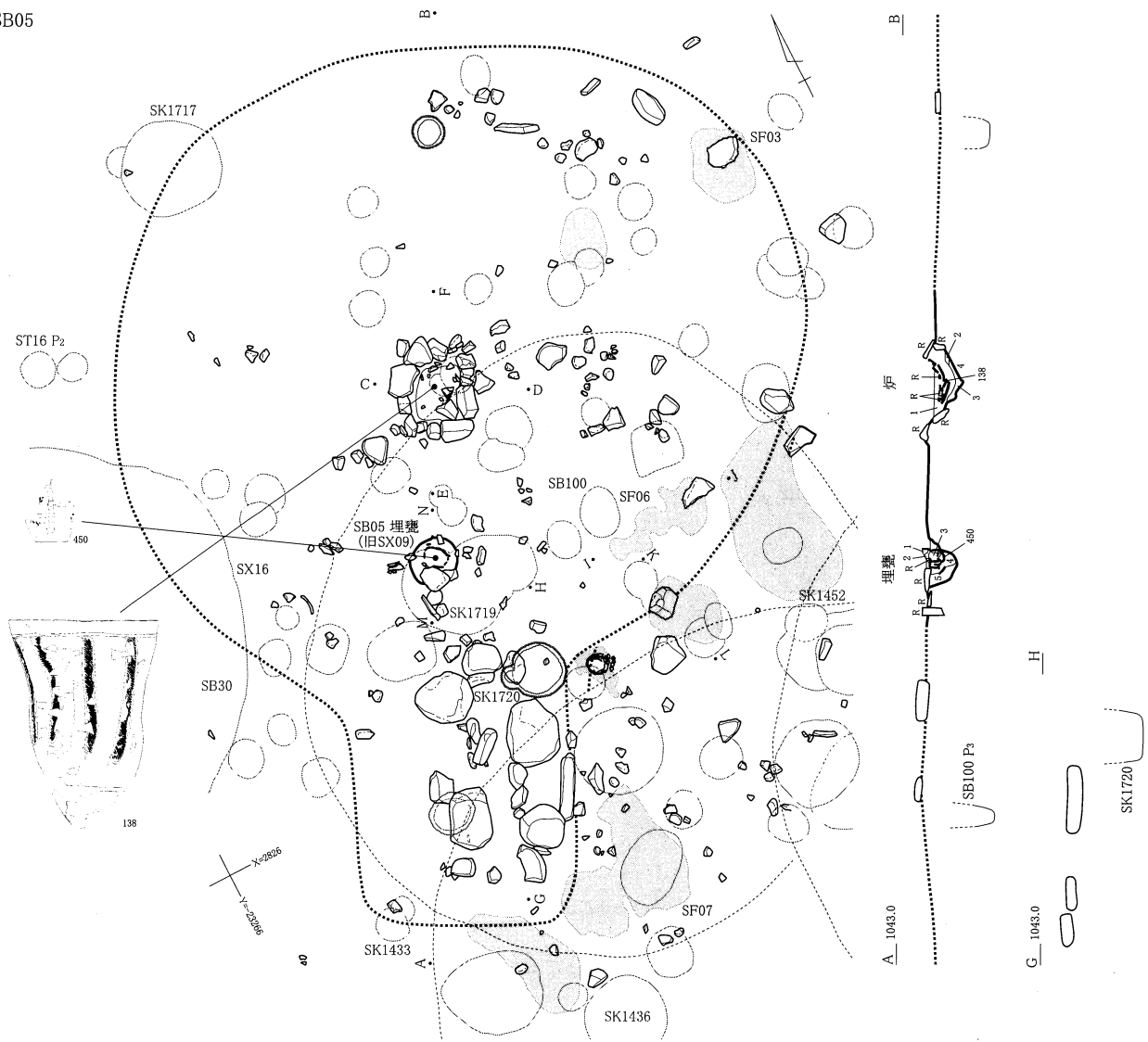
SB01



SB01 遺物出土状況

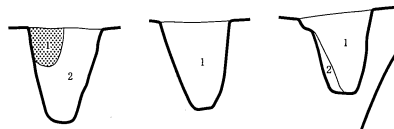


SB05

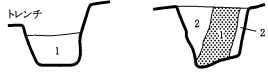


SB42

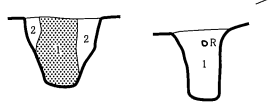
E P<sub>2</sub> F G P<sub>3</sub> H I P<sub>4</sub> J



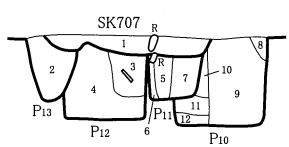
K P<sub>5</sub> L M P<sub>6</sub> N



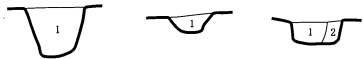
O P<sub>7</sub> P P Q P<sub>8</sub> R



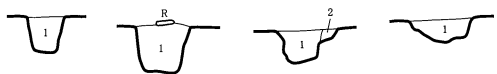
S P<sub>13</sub> P<sub>12</sub> P<sub>11</sub> P<sub>10</sub> T



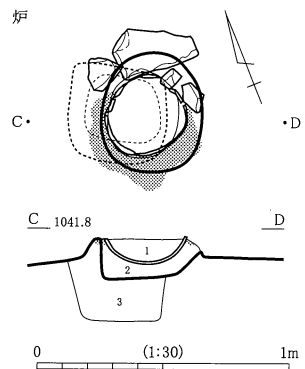
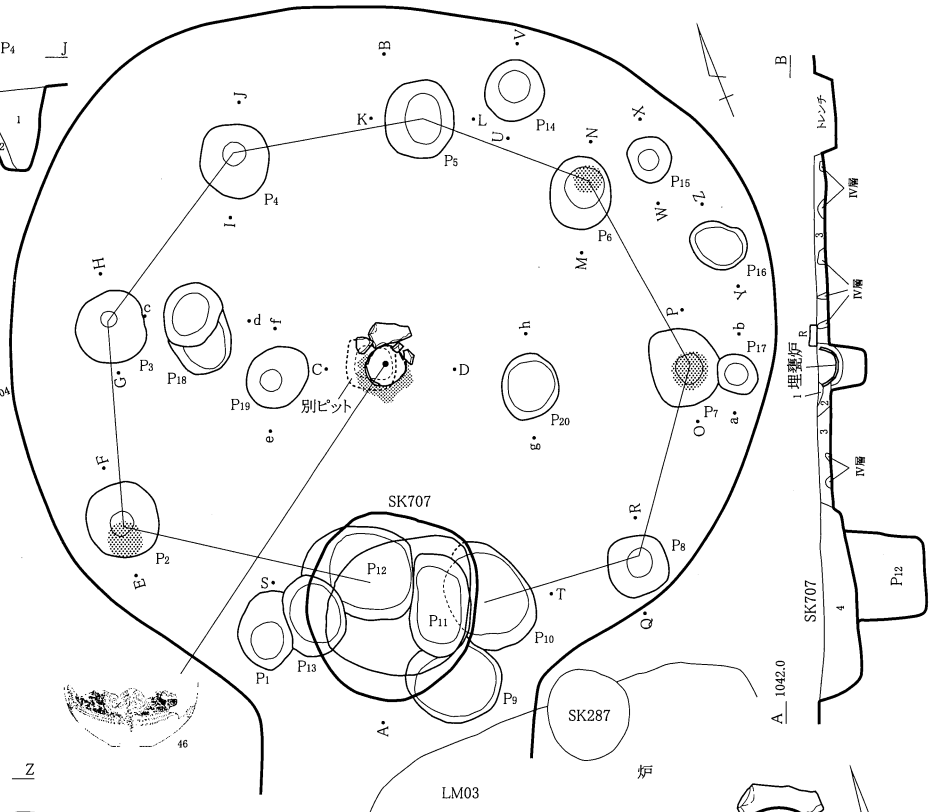
U P<sub>14</sub> V W P<sub>15</sub> X Y P<sub>16</sub> Z



a P<sub>17</sub> b c P<sub>18</sub> d e P<sub>19</sub> f g P<sub>20</sub> h



ピット:L=1042.0m  
0 (1:60) 2m



SB83

C P<sub>1</sub> D



E P<sub>2</sub> F



G P<sub>3</sub> H



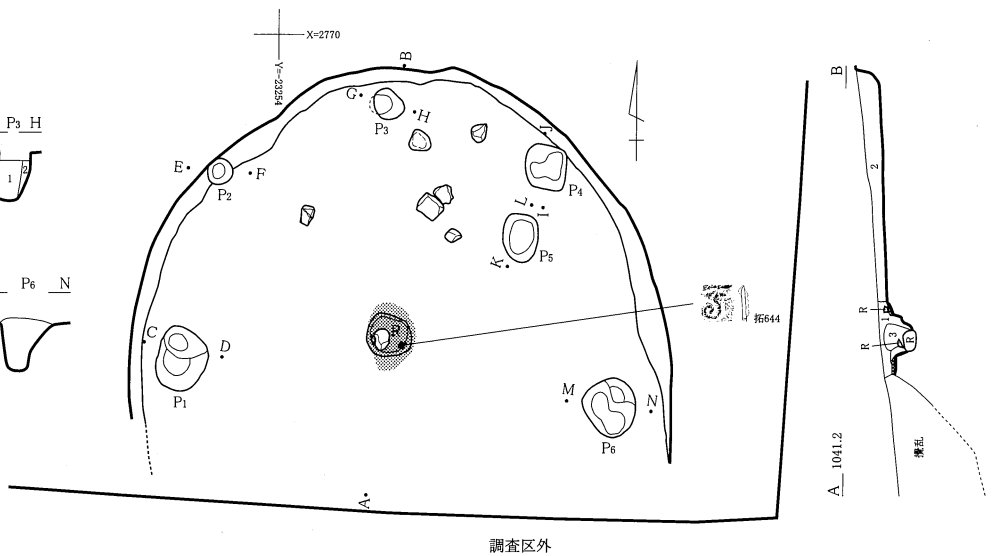
I P<sub>4</sub> J



K P<sub>5</sub> L

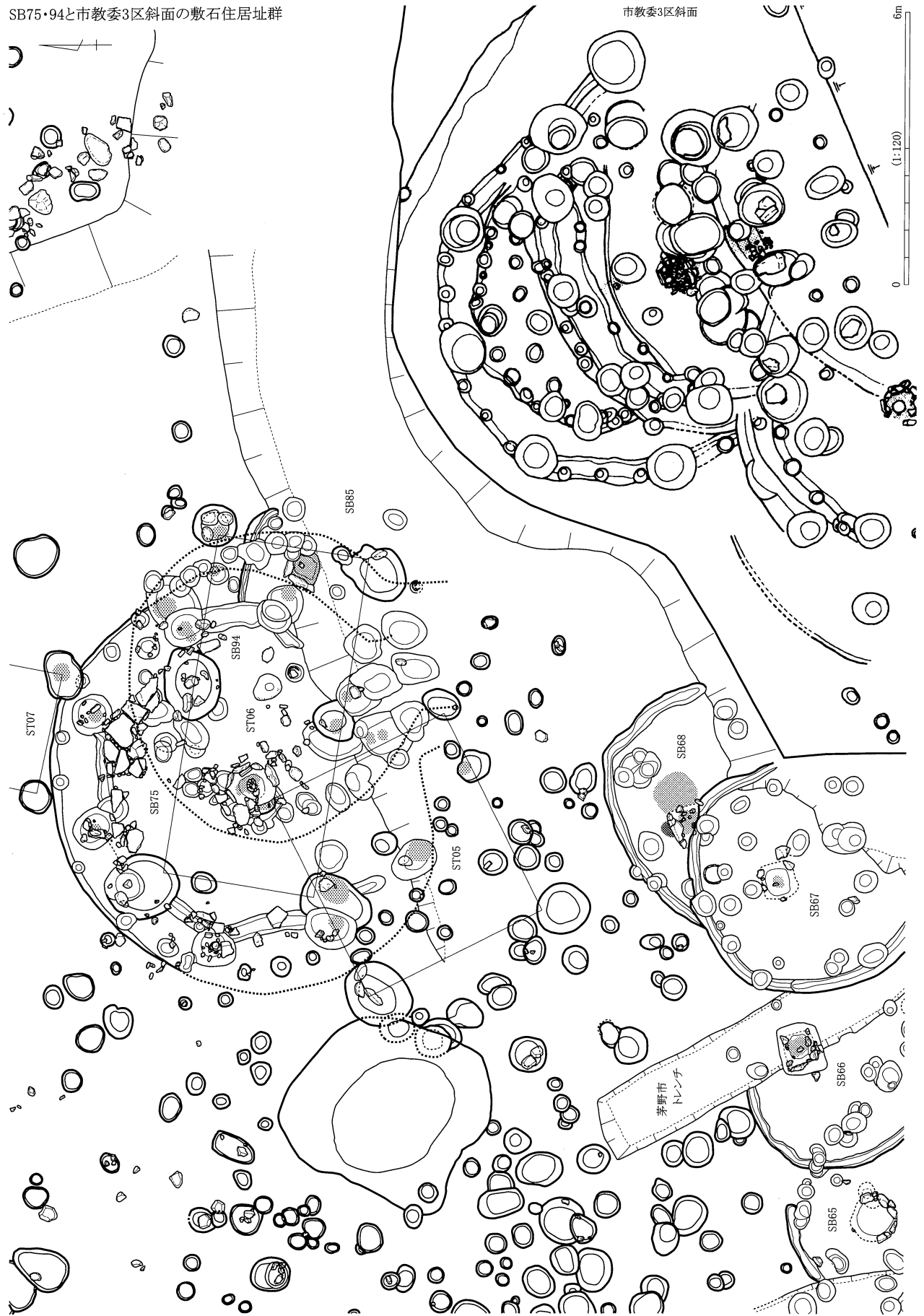


M P<sub>6</sub> N

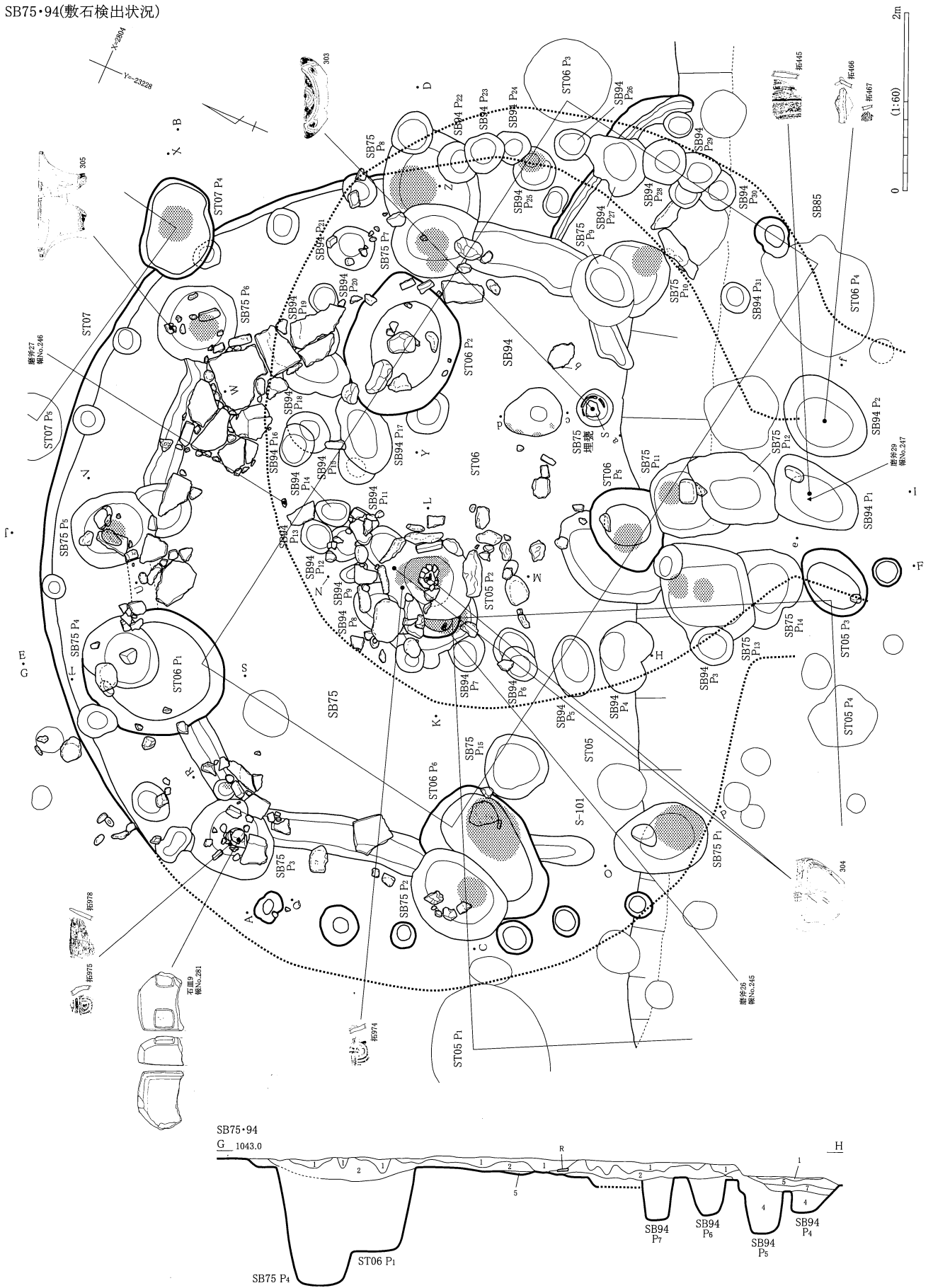


ピット:L=1041.1m  
0 (1:60) 2m

SB75・94と市教委3区斜面の敷石住居址群



SB75・94(敷石検出状況)



SB75・94  
G 1043.0

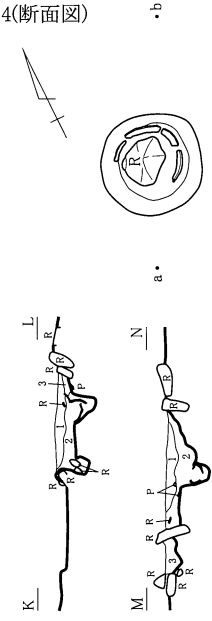
SB75・94(断面図)

SB75 埋窠

SB75 炉

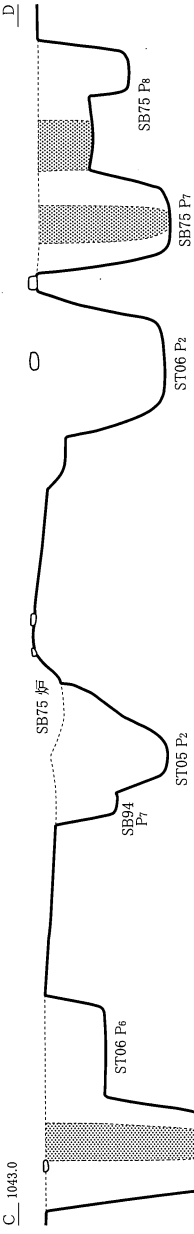
SB75

A\_ 1043.0



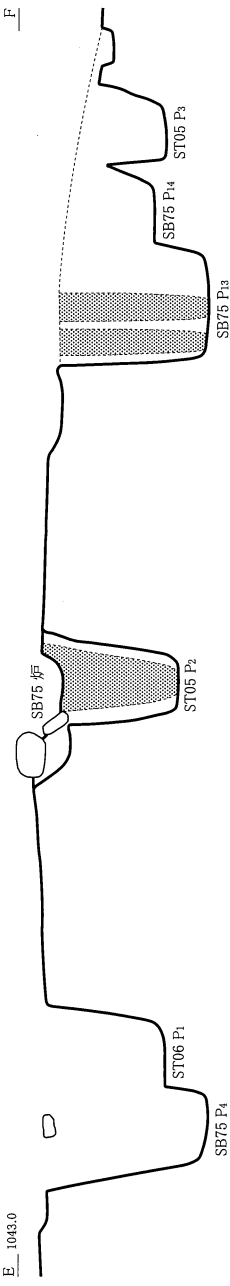
SB75・94

C\_ 1043.0



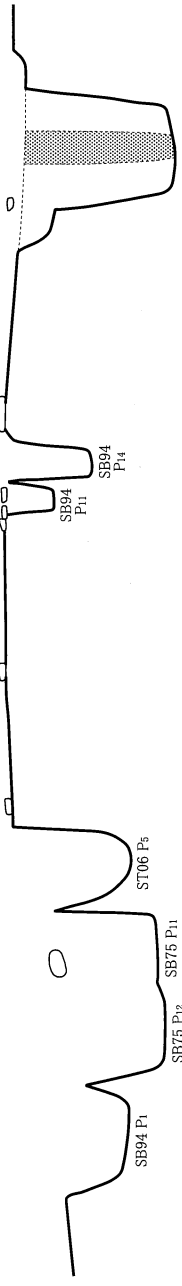
SB75・94

E\_ 1043.0



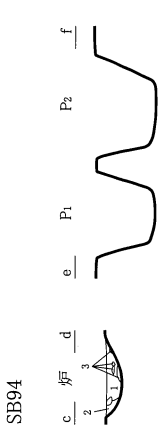
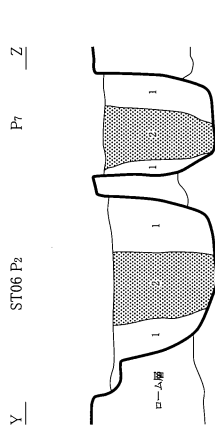
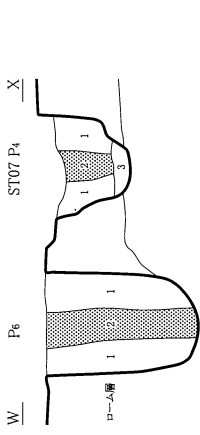
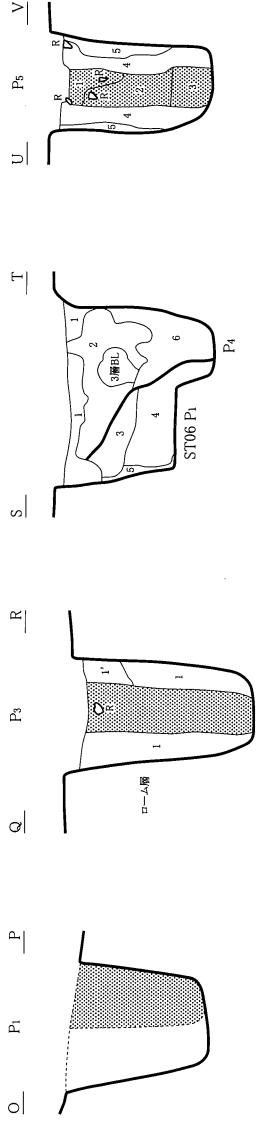
SB94・75

I\_ 1043.0



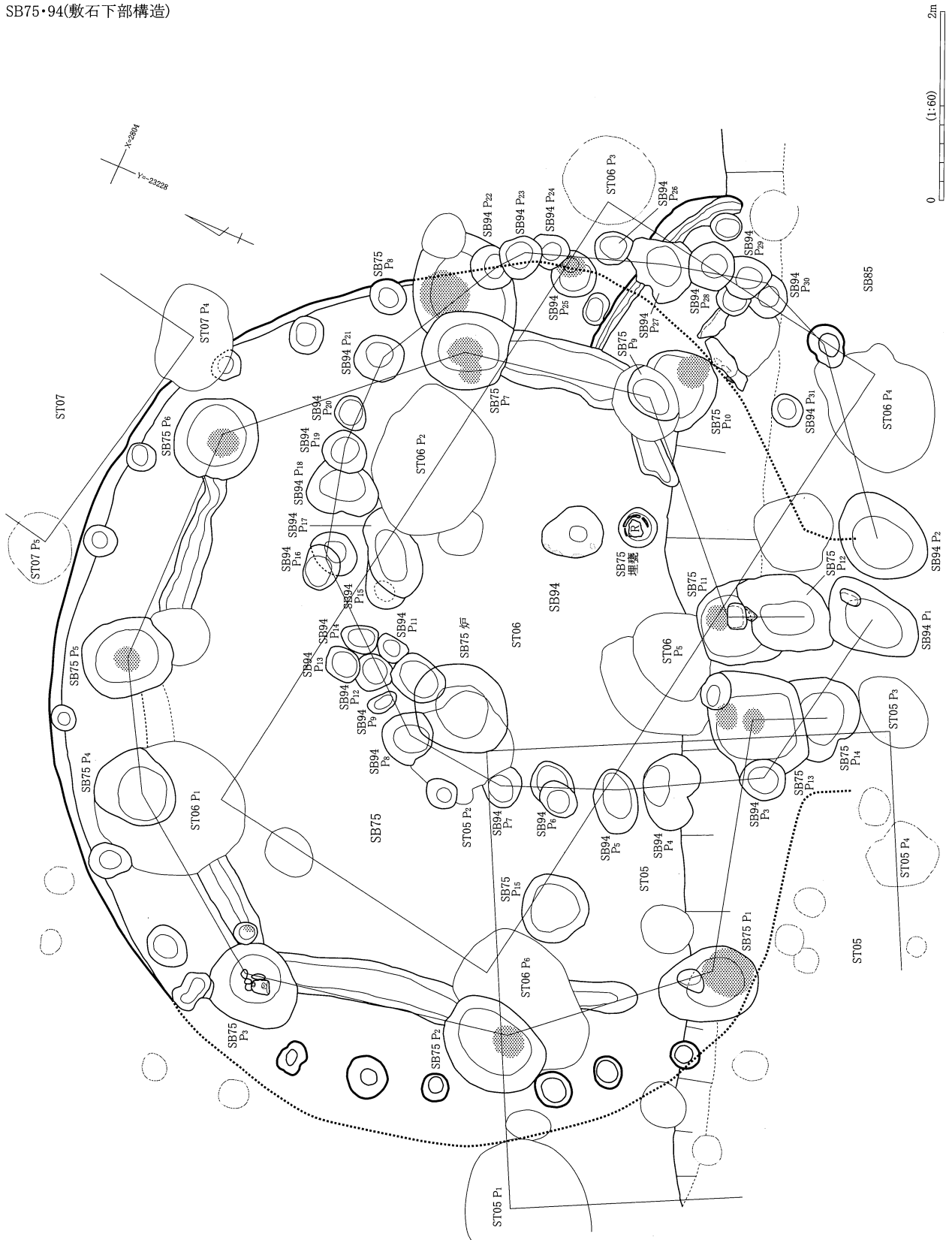
SB75

O\_ 1043.0

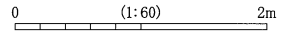
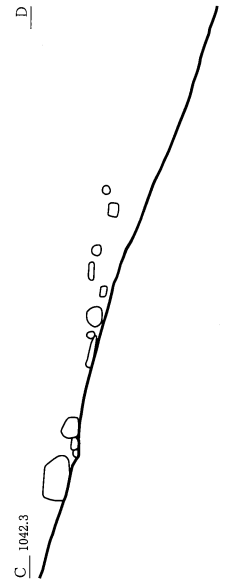
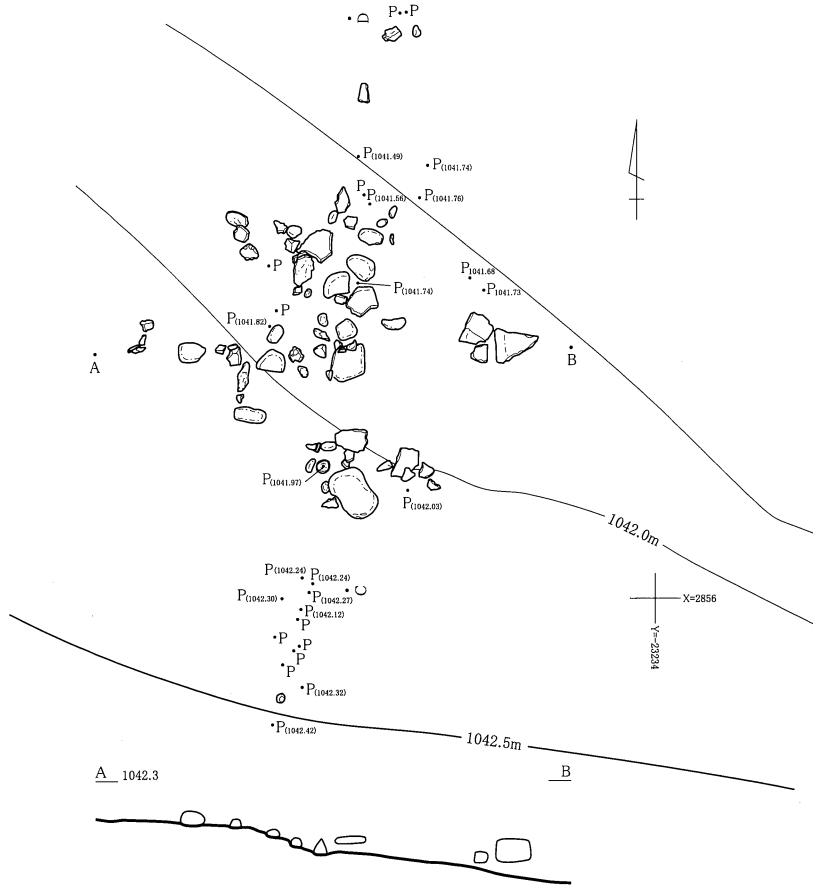


SB75 JF+ピット:L=1043.0m  
 SB94 P1+L=1043.0m  
 ピット:L=1042.5m

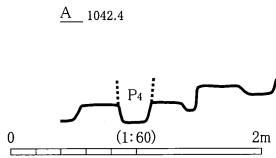
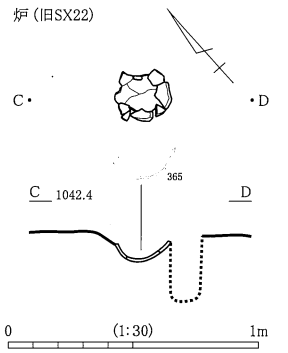
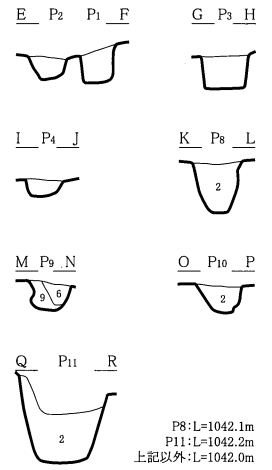
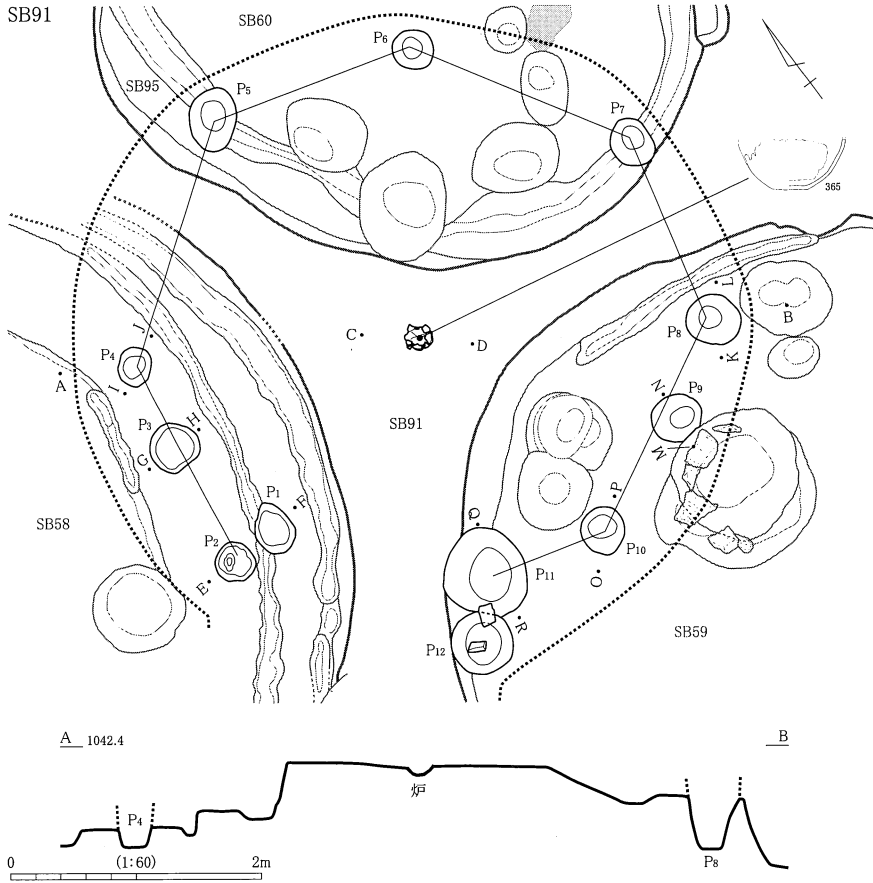
SB75・94(敷石下部構造)



SB89

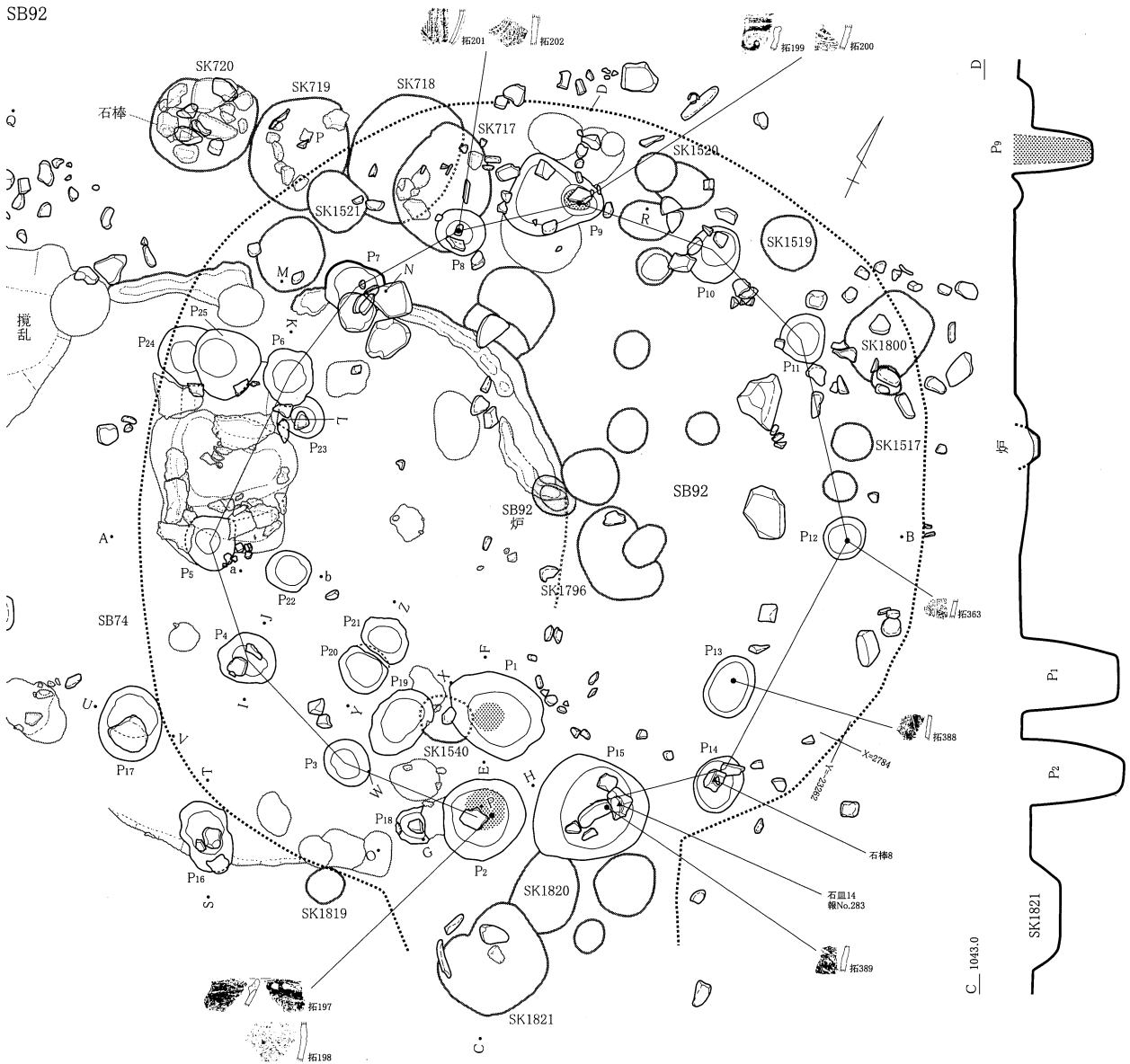


SB91





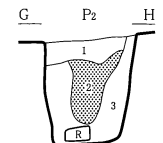
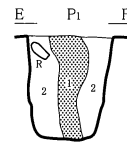
SB92



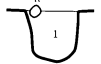
A 1043.0



B



I P4 J



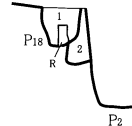
K P6 L



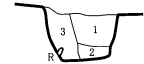
M P7 N



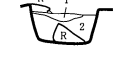
O P18 P



S P16 T



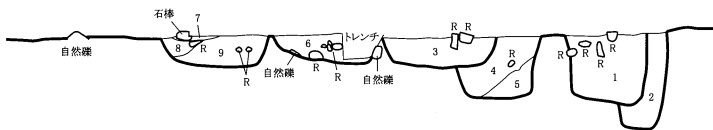
U P17 V



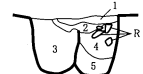
W P19 X



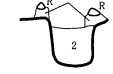
Q 1043.0



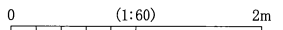
Y P20 P21 Z

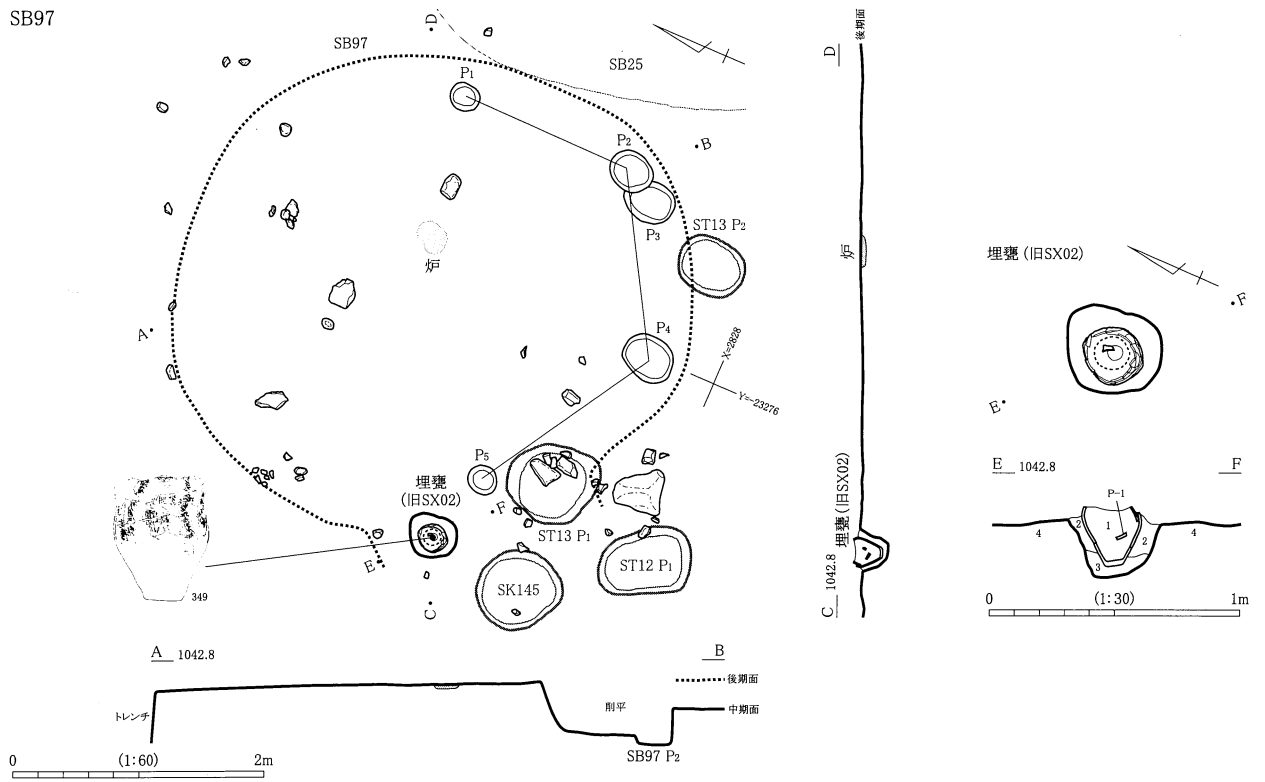
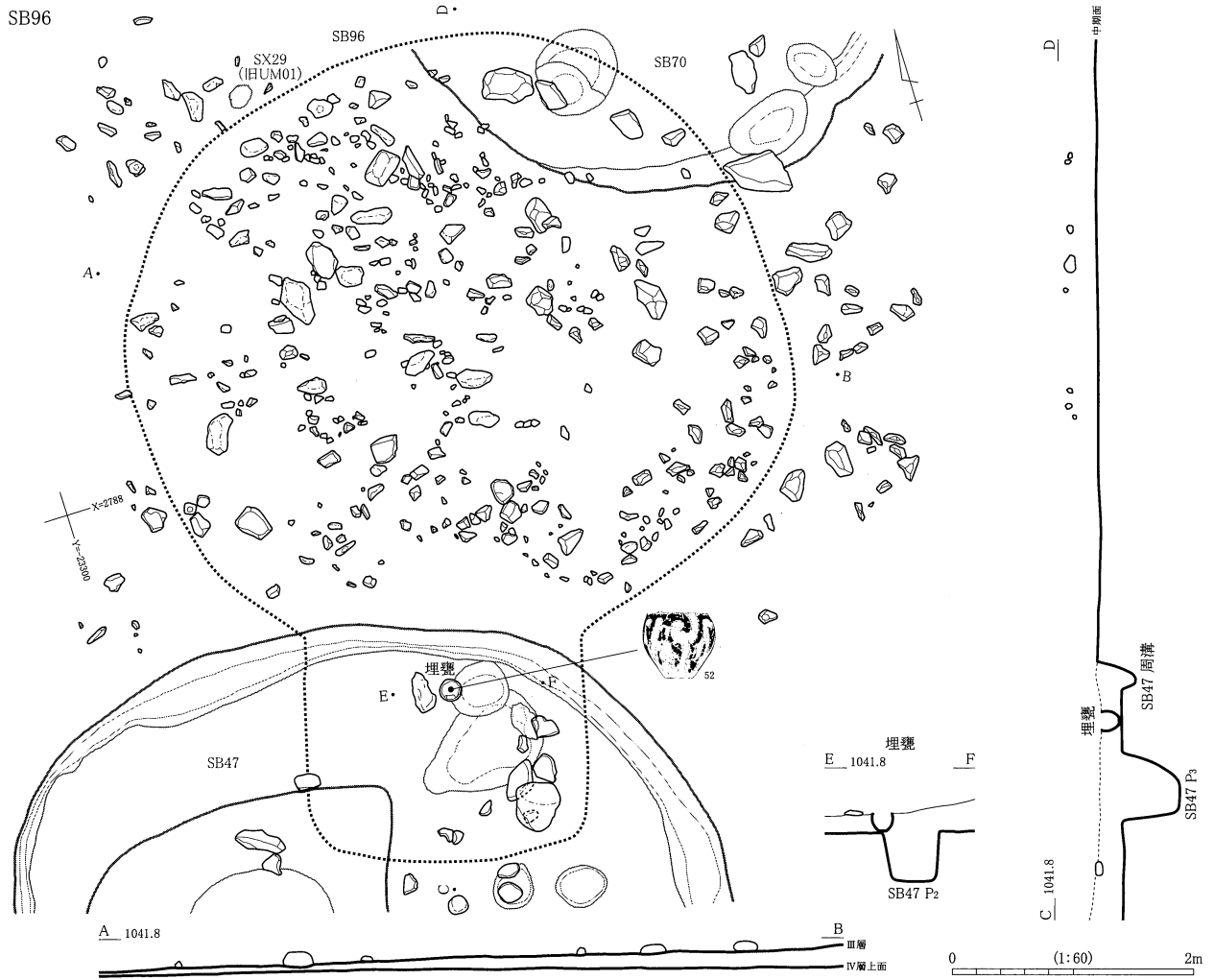


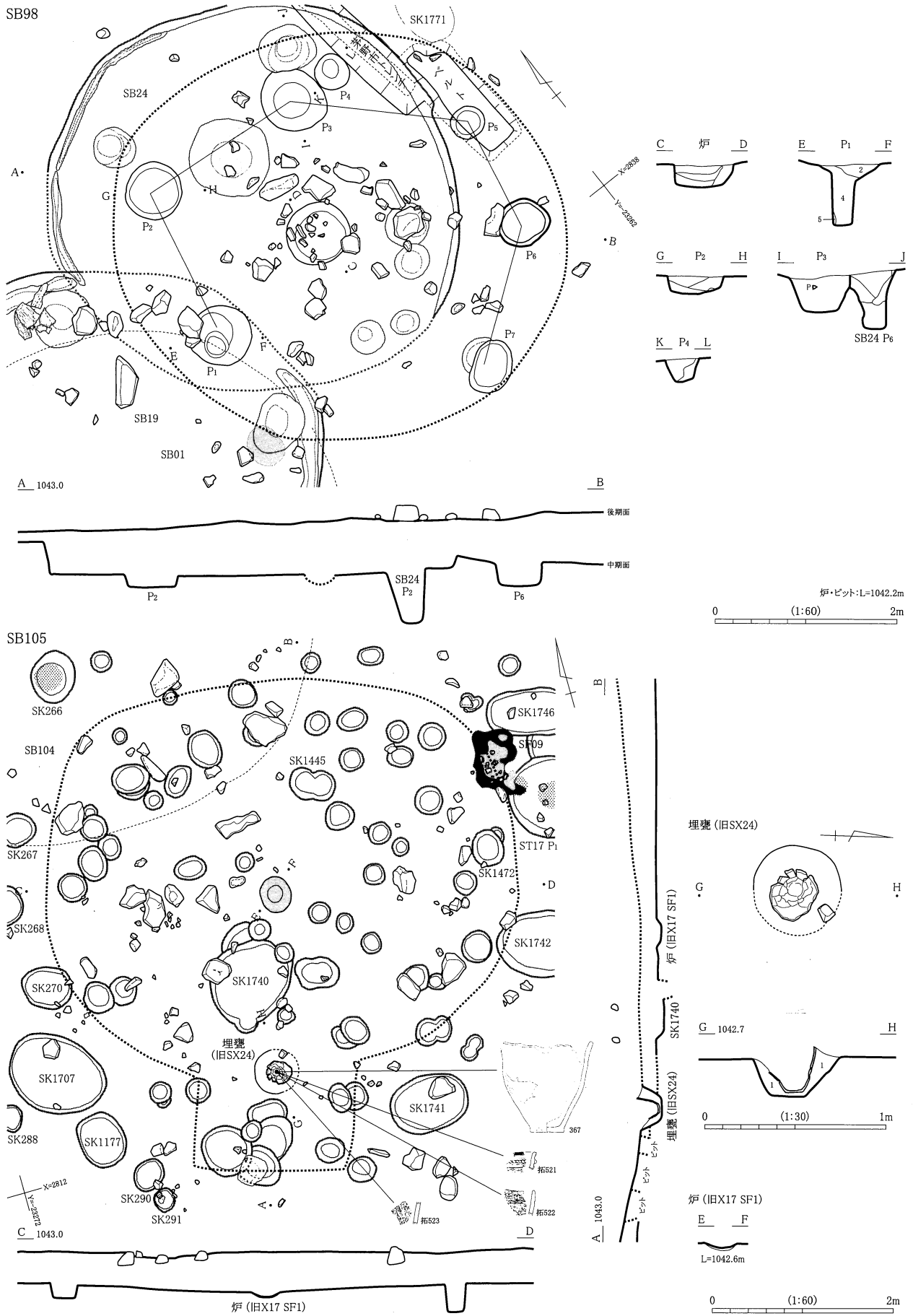
a P22 b



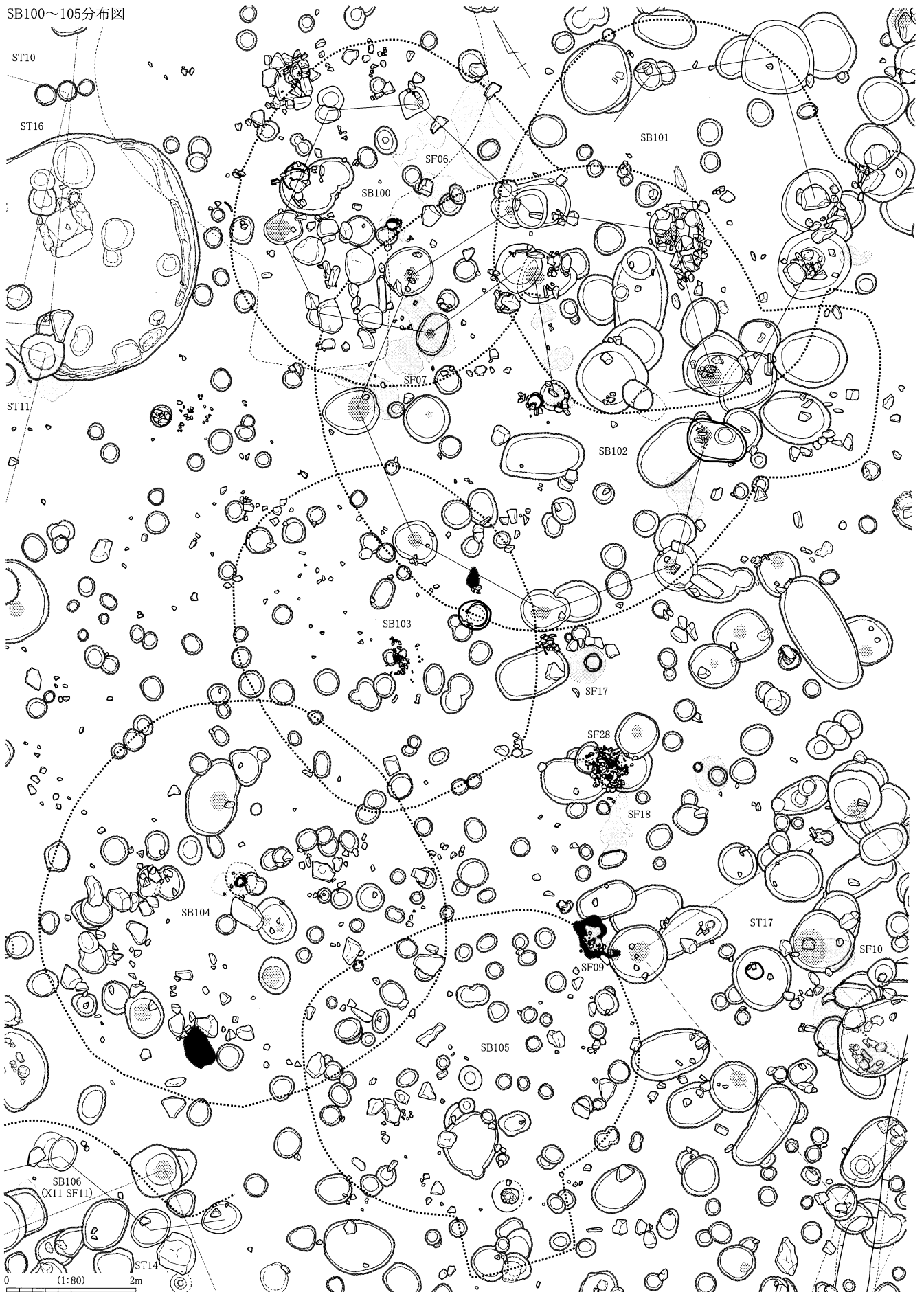
P4:L=1042.6m  
P7:L=1042.8m  
上記以外:L=1042.7m

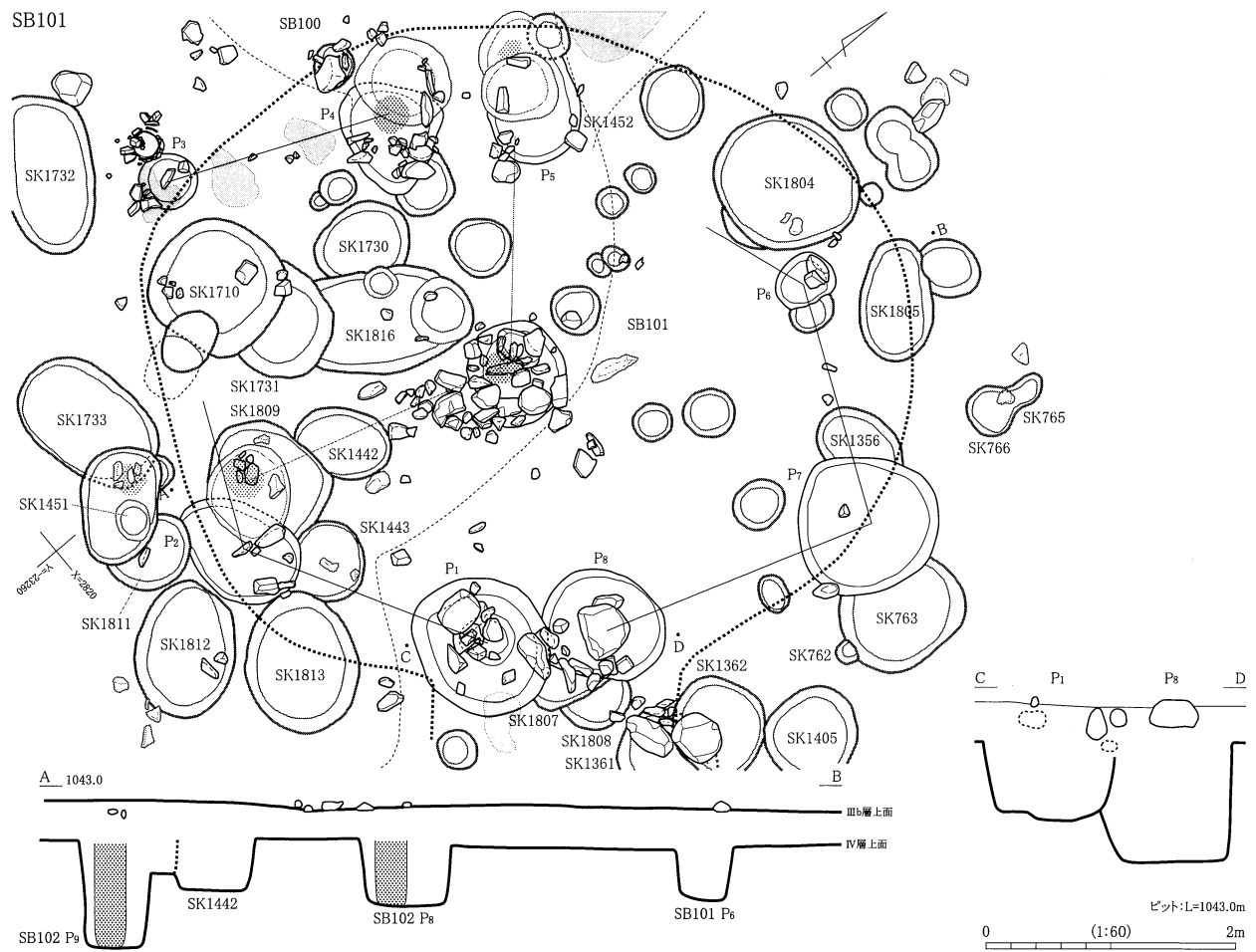
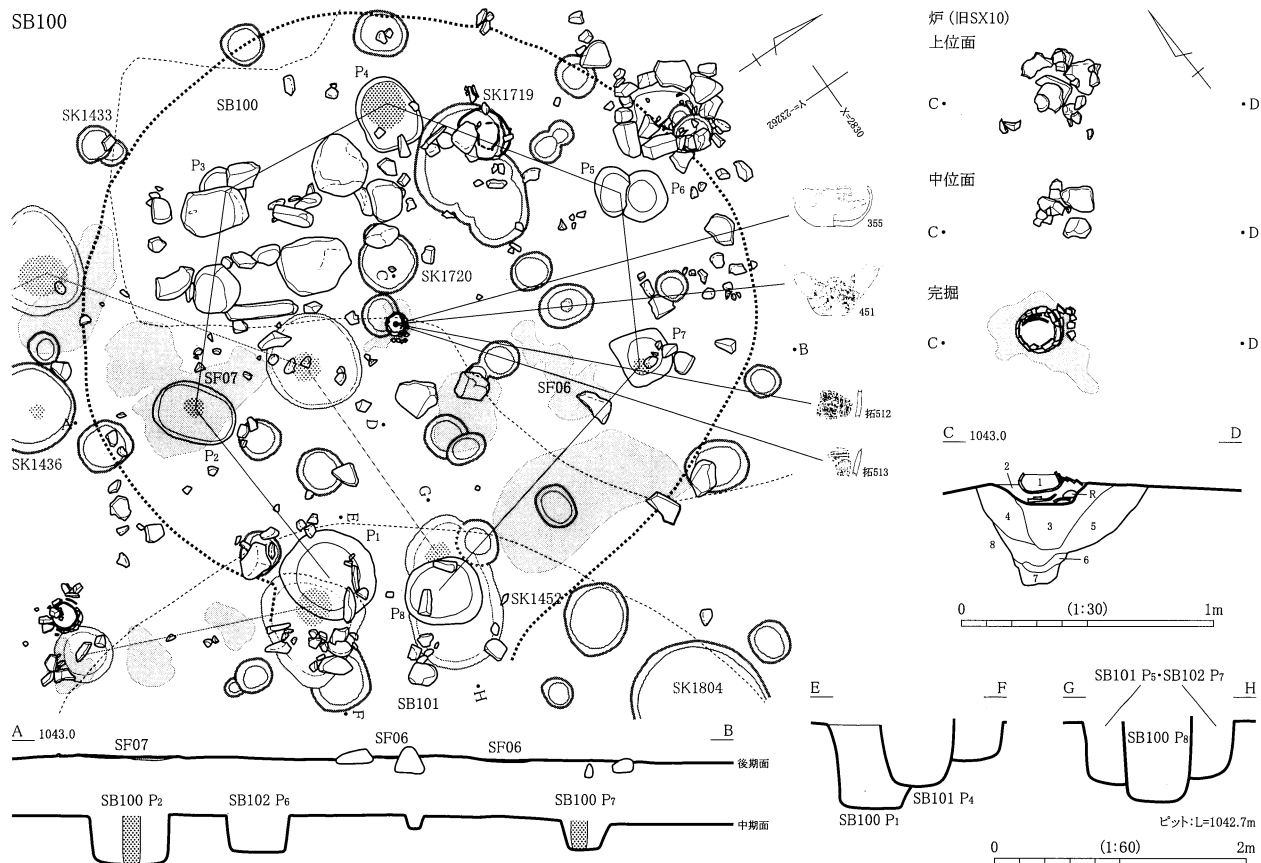


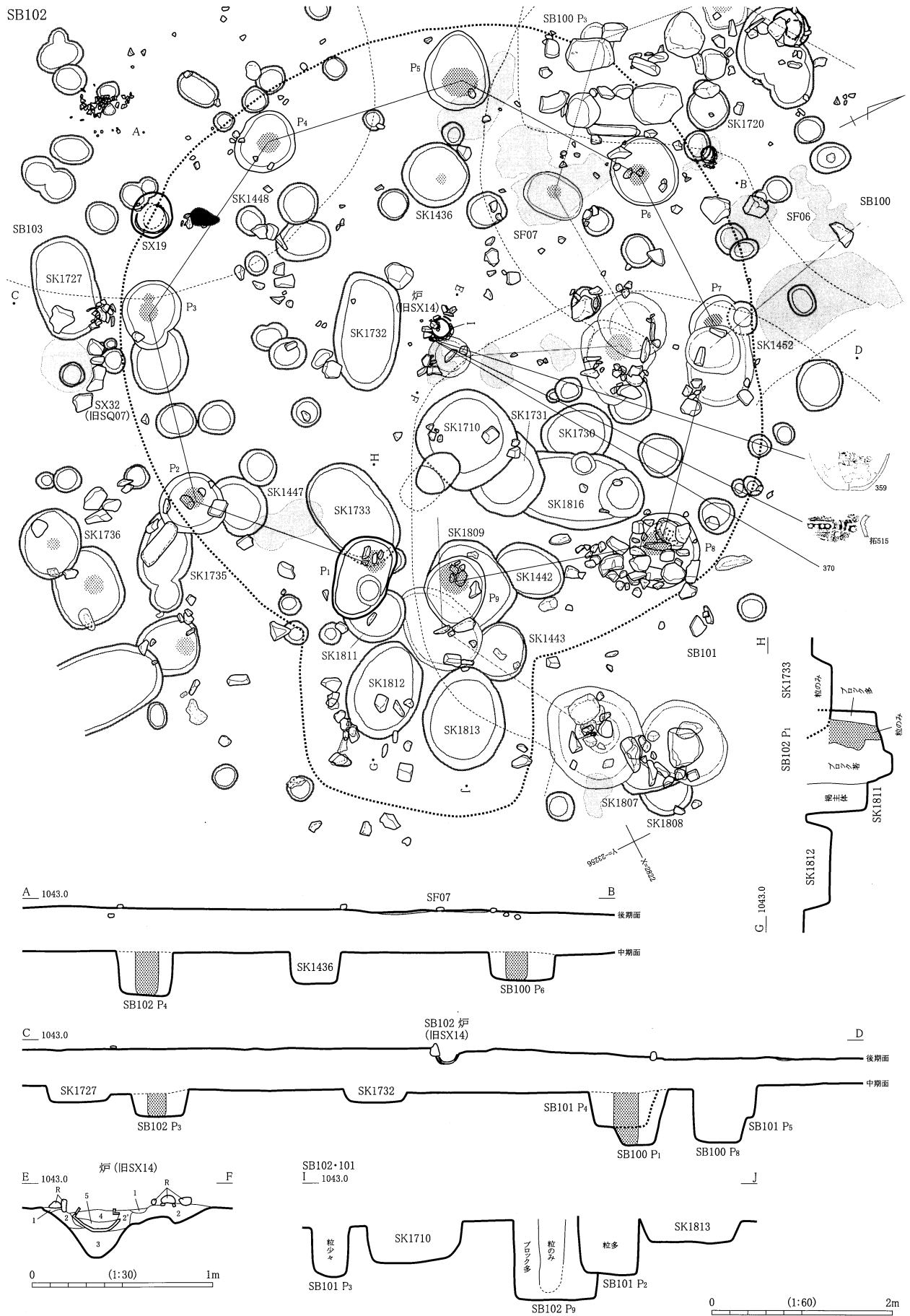




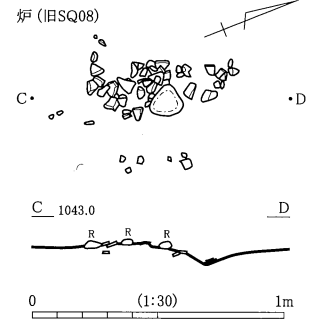
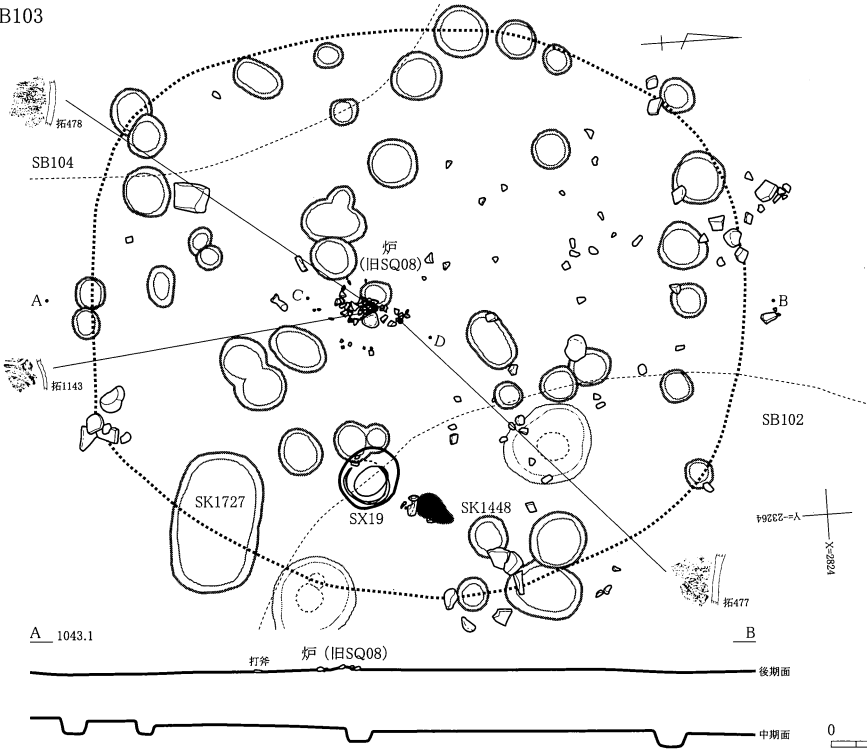
SB100~105分布図



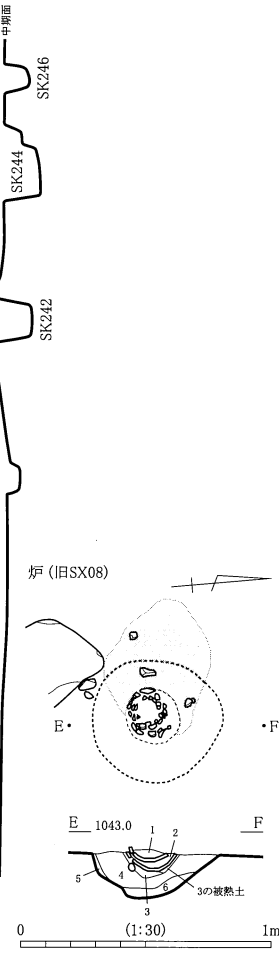
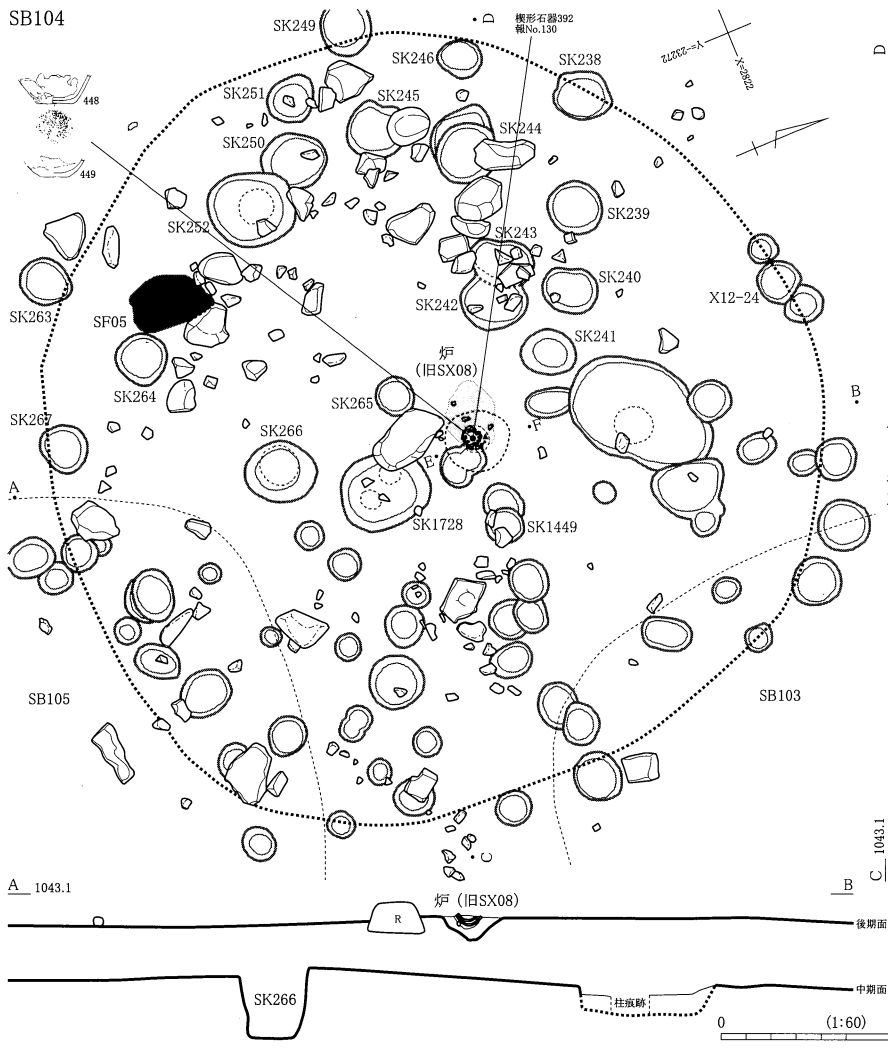


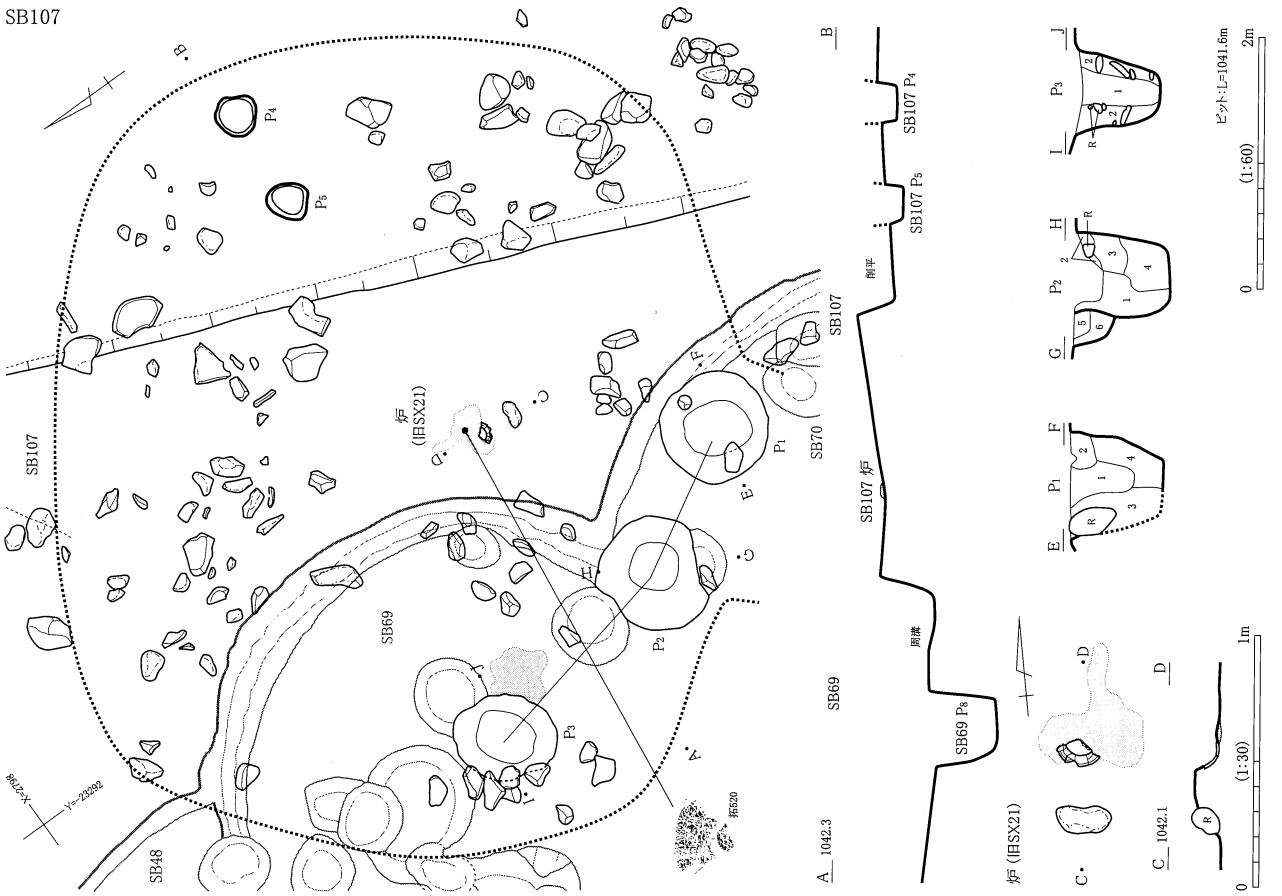
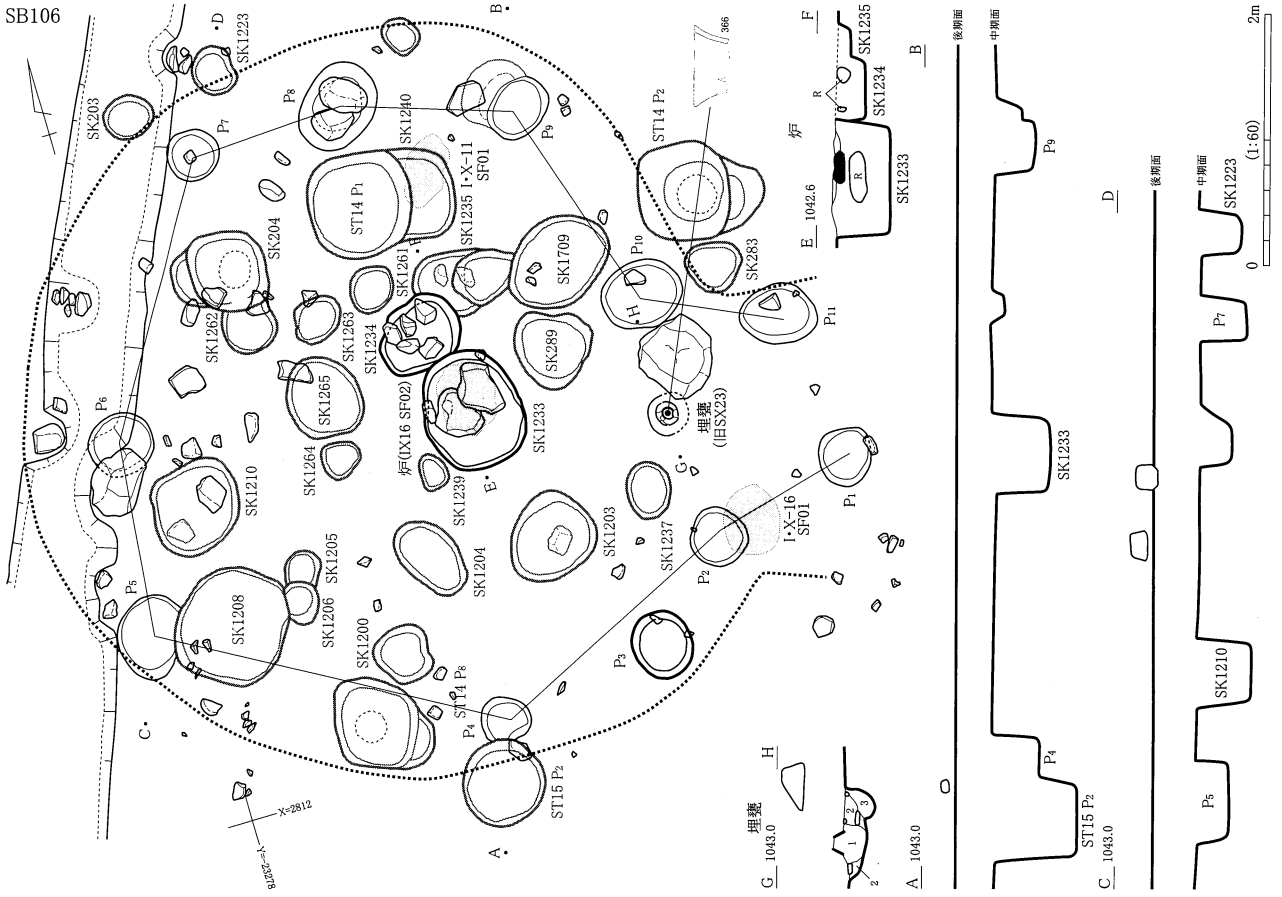


SB103



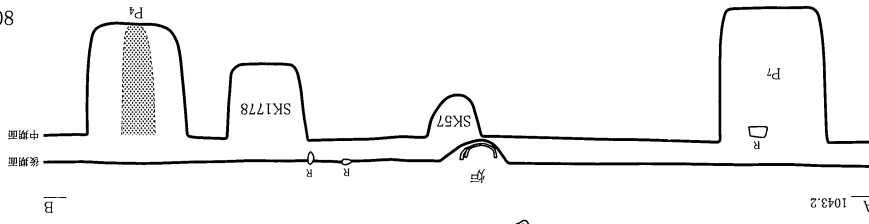
SB104



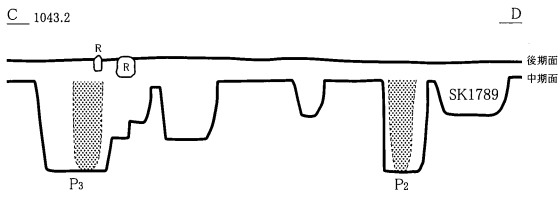
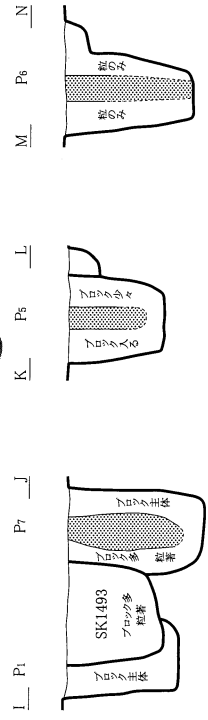
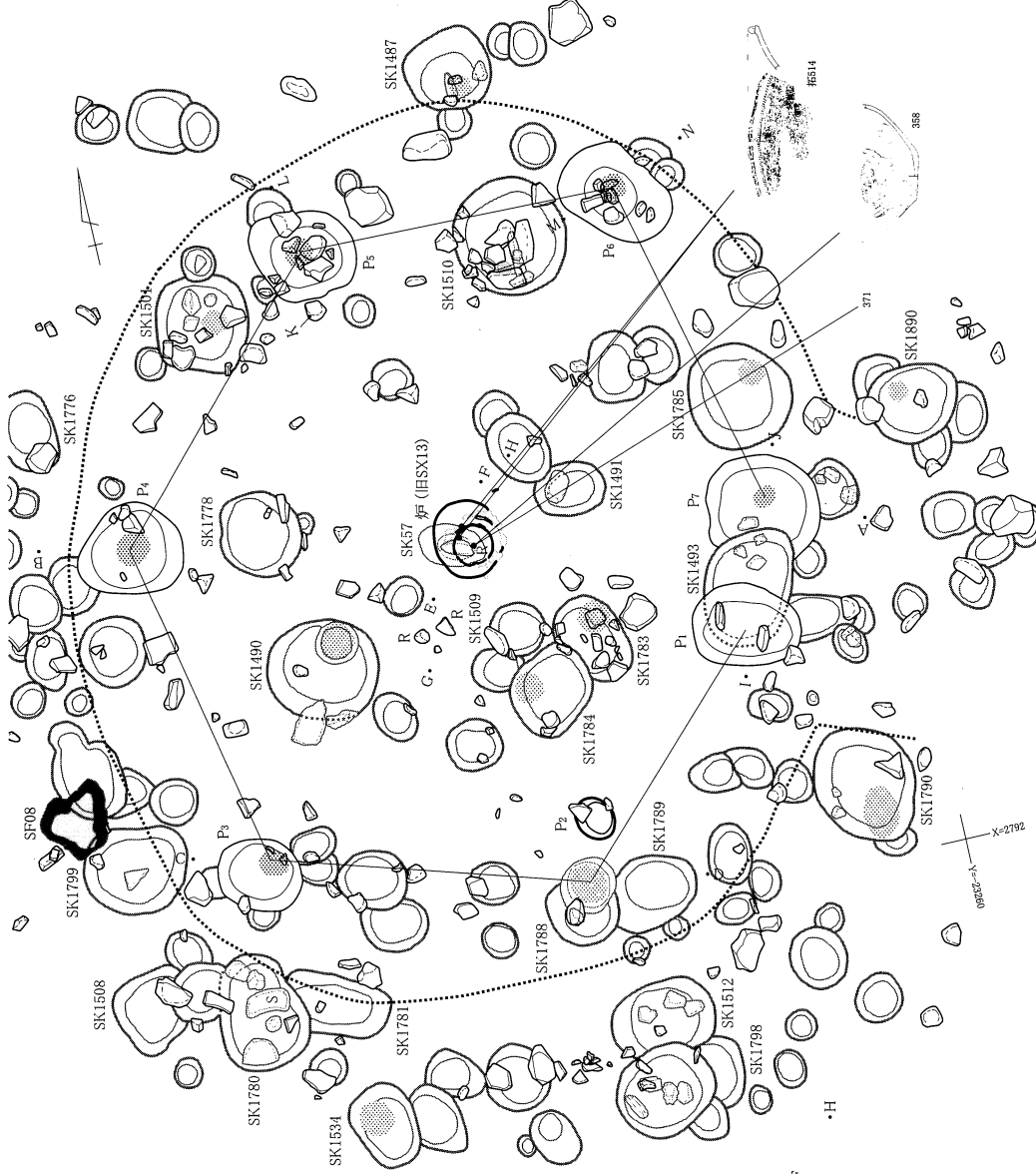




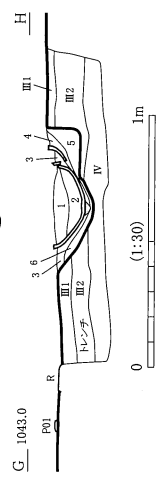
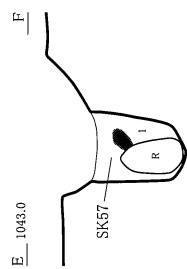
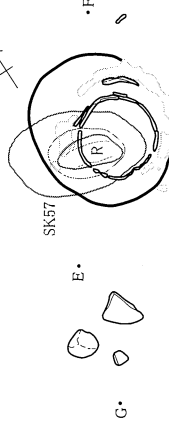
SB108



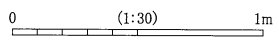
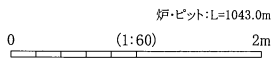
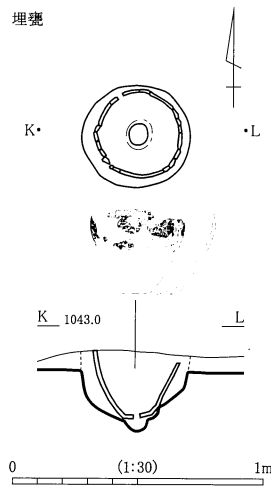
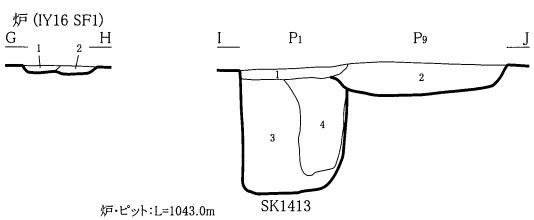
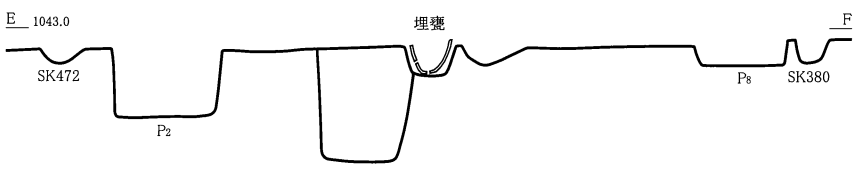
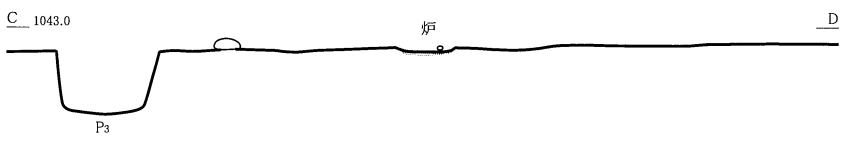
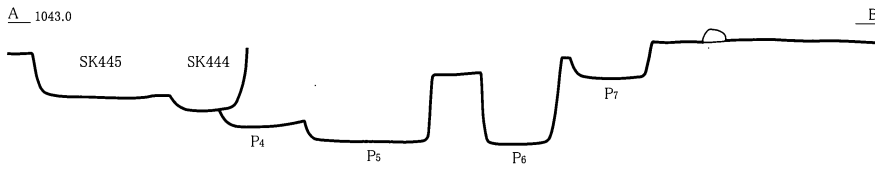
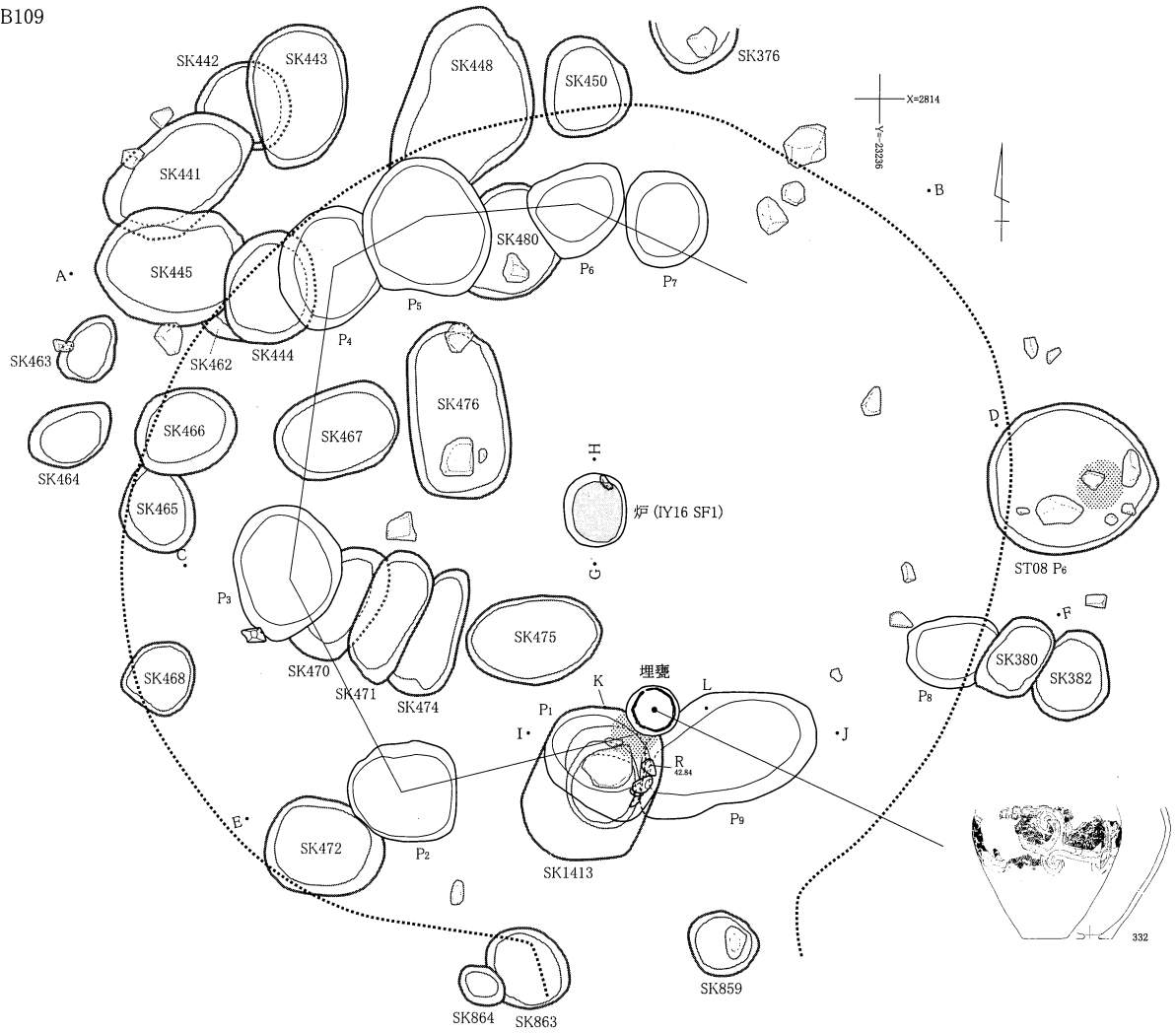
スケール=1043.0m  
(1:60)  
0 2m



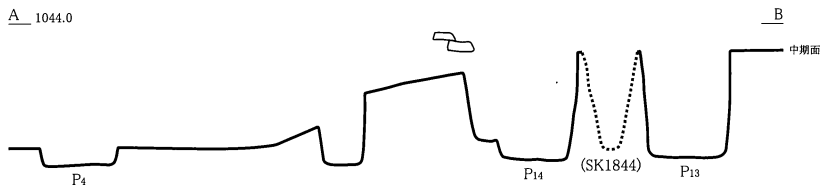
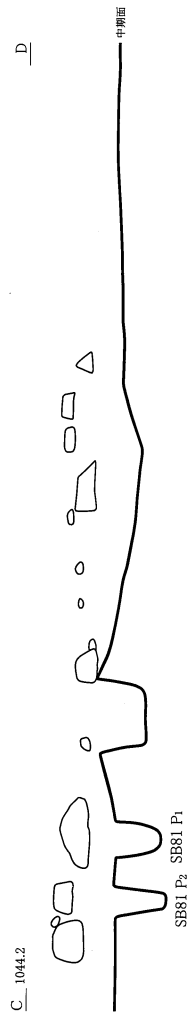
穴 (H5X13)



SB109

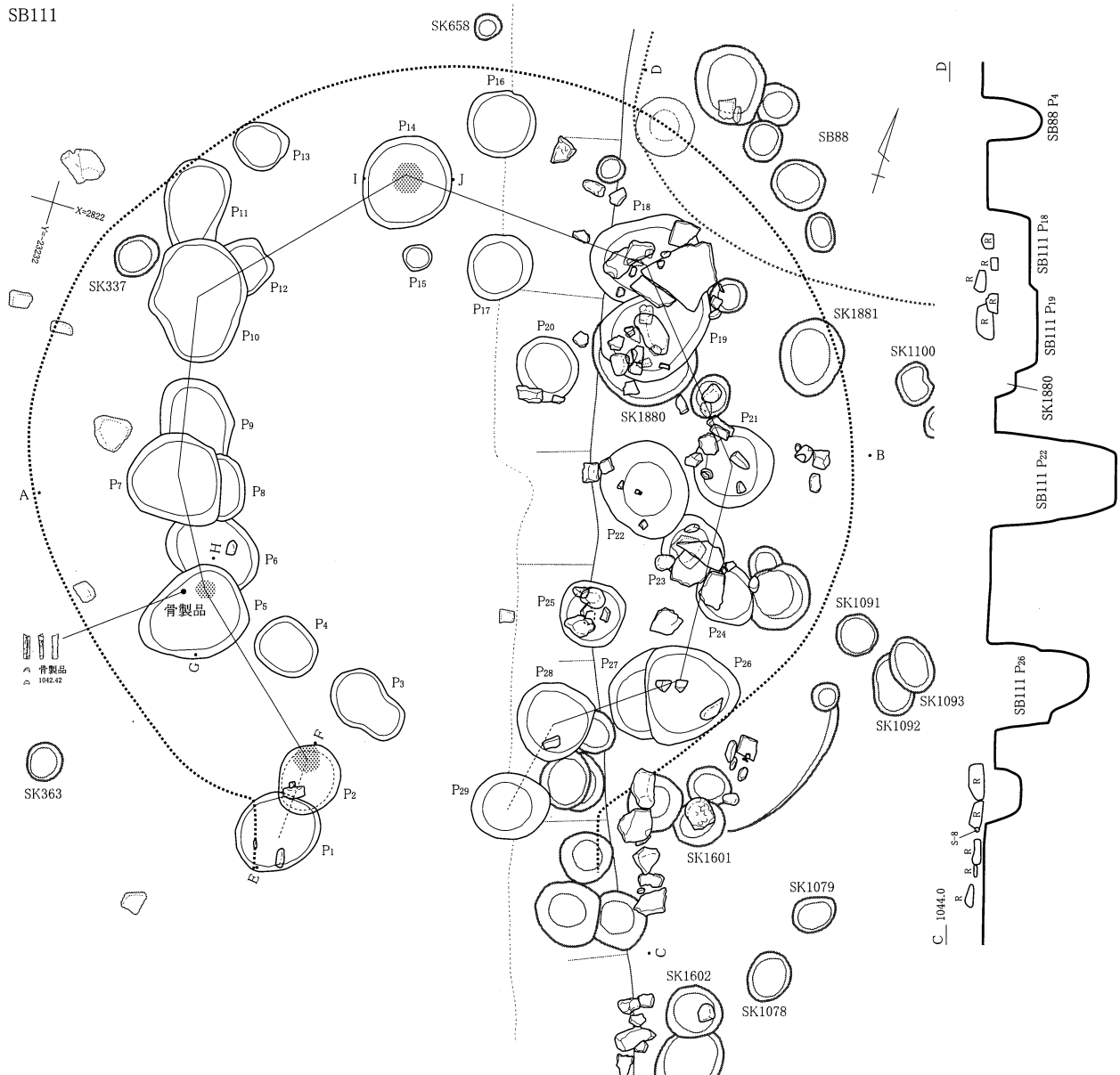


SB110

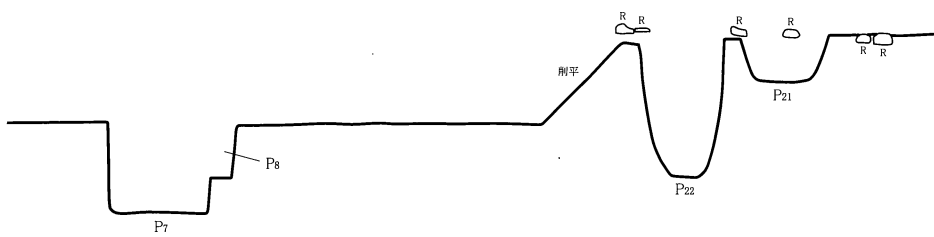


0 (1:60) 2m

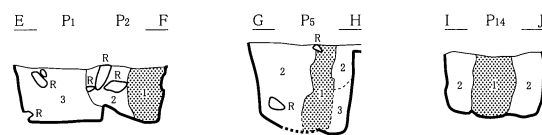
SB111



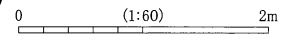
A 1044.0



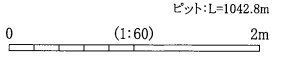
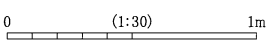
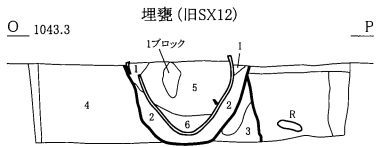
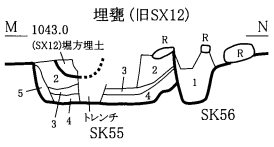
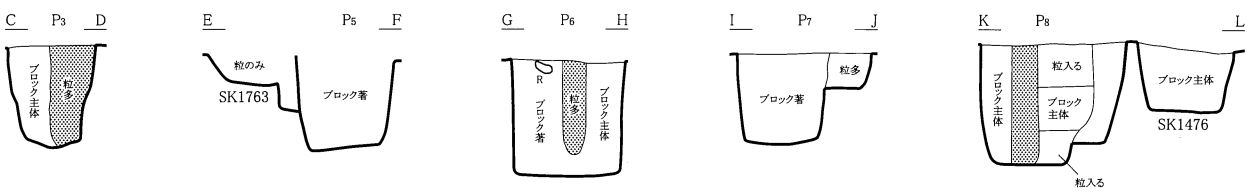
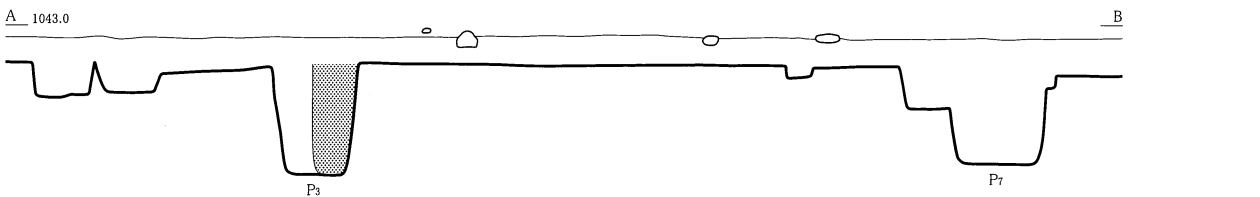
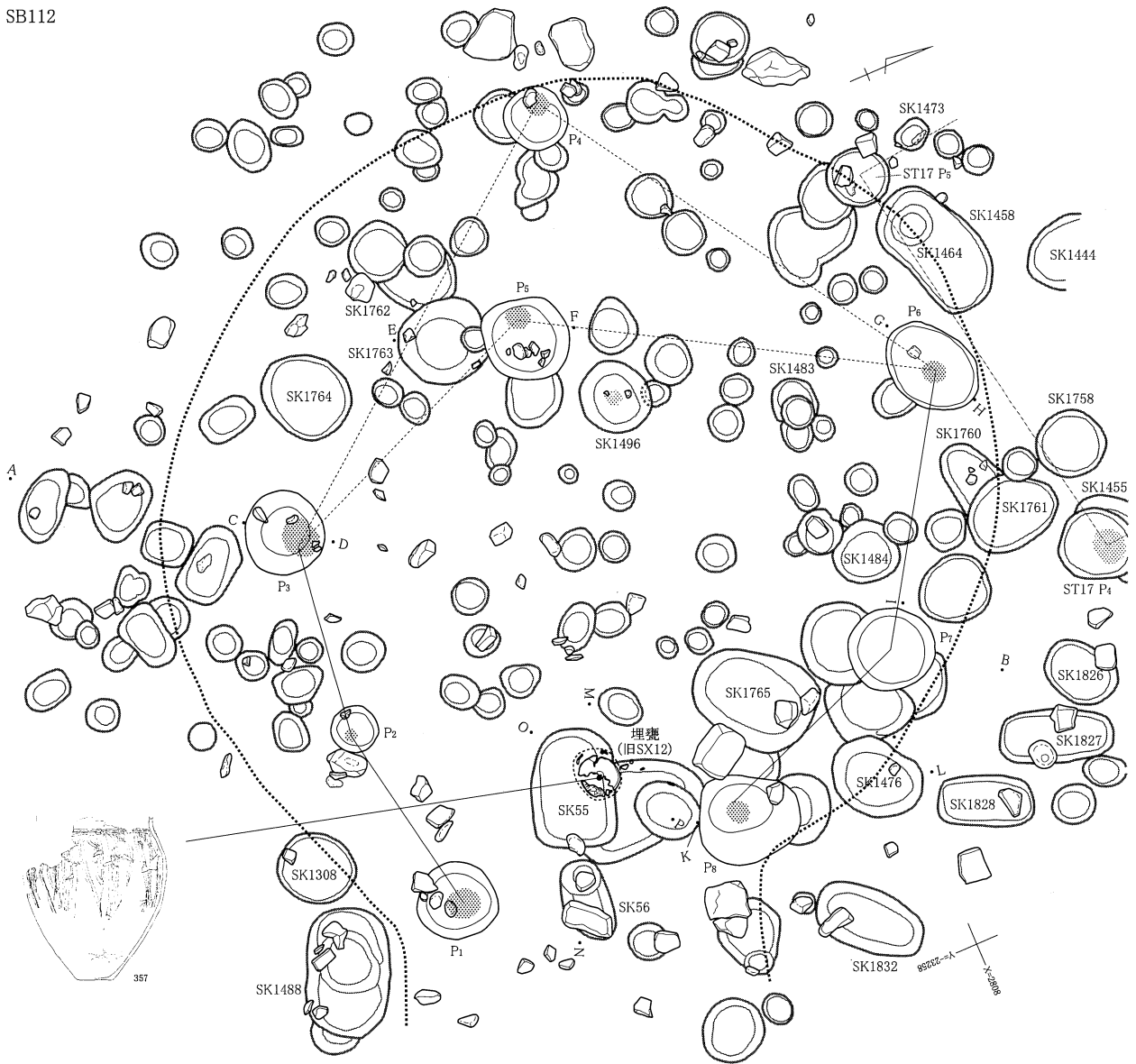
B



P1: 2:L=1043.2m  
P5: 14:L=1043.0m

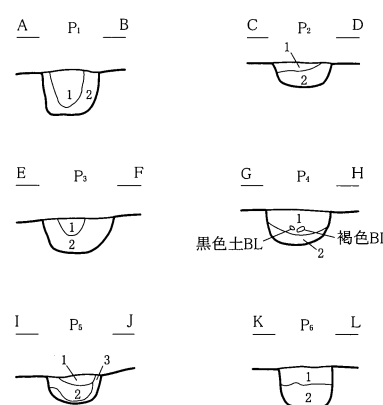
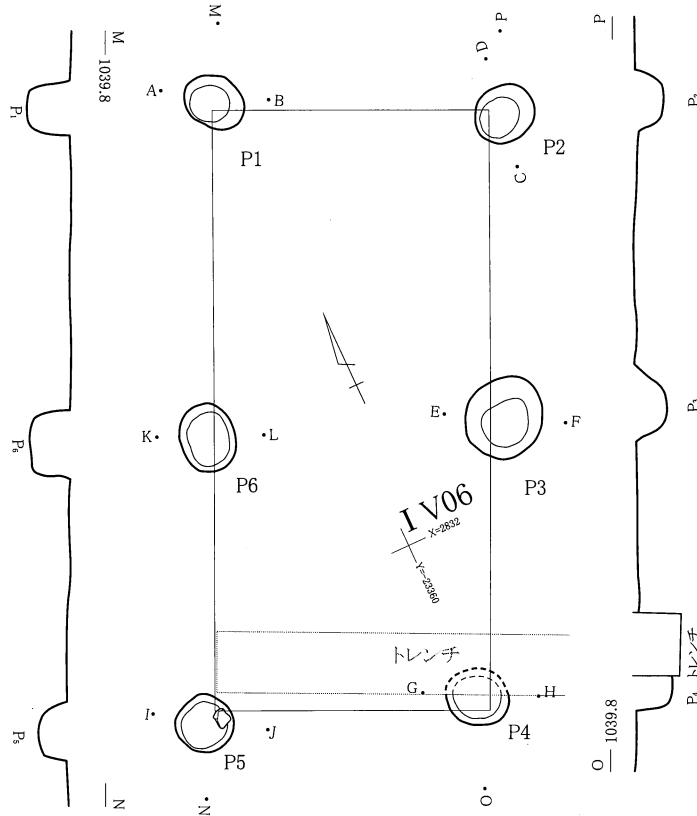


SB112



ピット・L=1042.8m

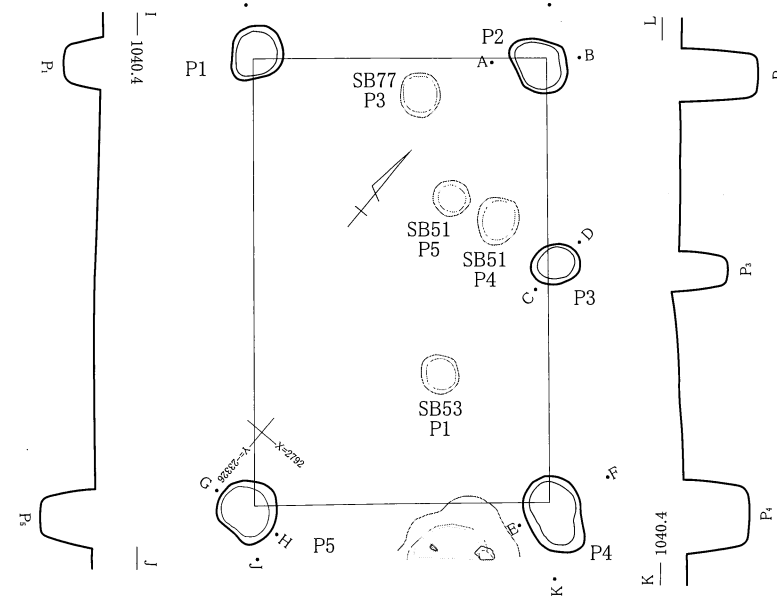
ST01



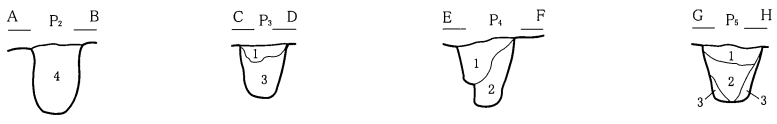
- P1 1 暗褐色 LB(0.5~1cm)僅混。白色軽石粒(1~2mm)僅混。
- 2 暗褐色 黒B僅含。白色軽石粒(1~2mm)僅混。
- P2 1 暗褐色 L粒(5mm)僅。白色軽石粒僅。
- 2 暗褐色 L粒(5mm)全体混。LB(1~3cm)点在。白色軽石粒(1mm)僅。
- P3 1 暗褐色 LB(1cm)、白色軽石粒僅。L粒2層より少。
- 2 暗褐色 大LB(0.5~1cm)、白色軽石粒僅。L粒全体混。
- P4 1 暗褐色 L粒(5mm)、小礫(5mm)、白色軽石粒僅混。
- 2 暗褐色 L粒1層より少。白色軽石粒(5mm)、小礫僅。
- P5 1 暗褐色 粘性シルト。均質。炭粒(5mm)L粒僅。
- 2 暗褐色 L粒(3cm)多混。中に1層土混。
- 3 暗褐色 L粒(1mm)20%混。均質。
- P6 1 暗褐色 L粒(5mm)僅。LB(2cm)少混。
- 2 暗褐色 L粒全体に混。大L粒(0.5~1cm)、白色軽石粒僅。

P3:L=1040.0m  
上記以外:L=1039.8m

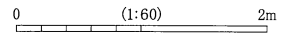
ST03



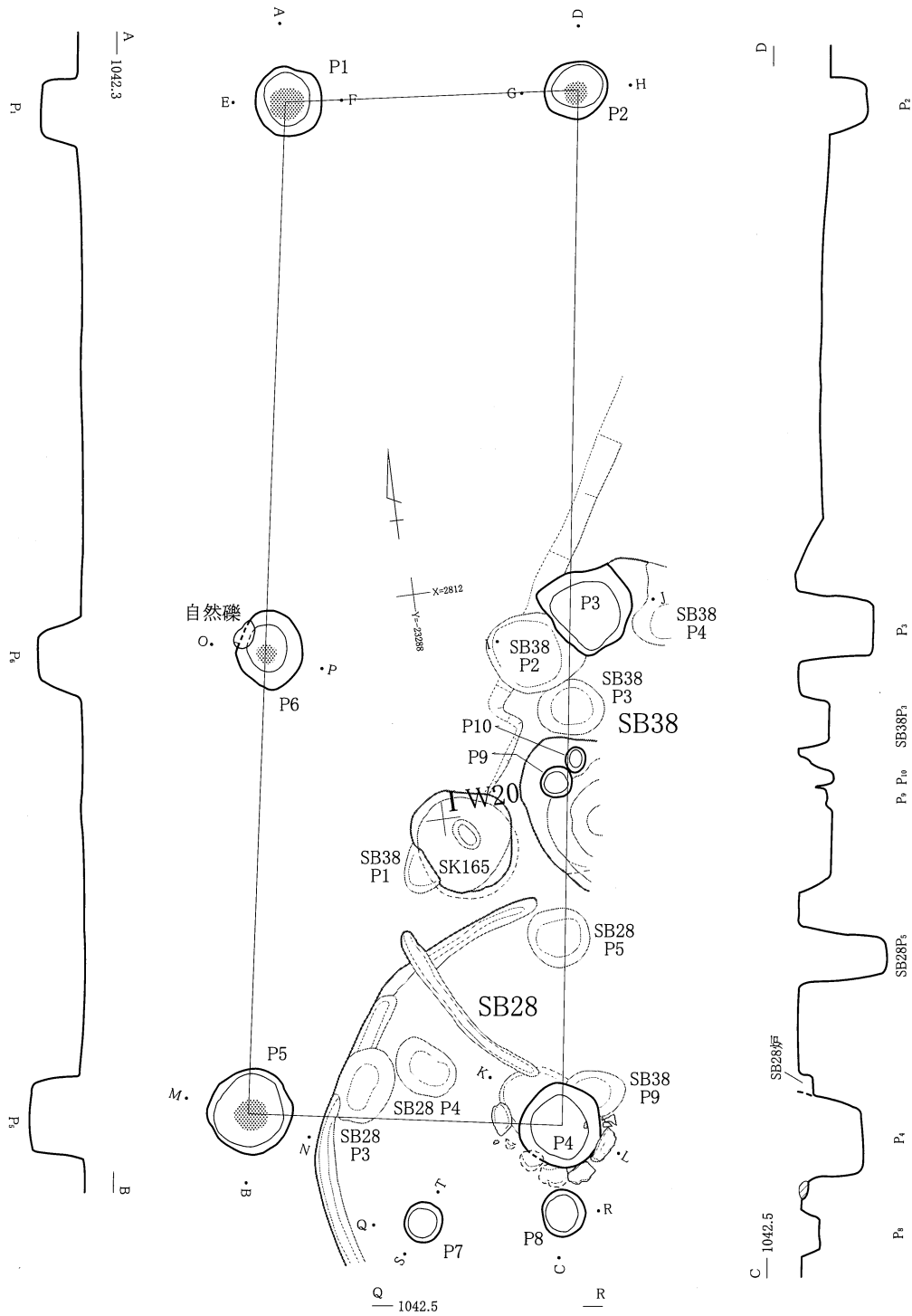
- P2 土層注記なし。
- P3 土層注記なし。
- P4 1 暗褐色 L粒、白色粒子、褐色礫(2cm)、炭粒多混。
- 2 暗褐色 L粒、白色粒子、褐色礫(1層より大粒)多混。
- P5 1 暗褐色 L粒、白色粒子、褐色礫(2cm)、炭粒多混。
- 2 暗褐色 L粒、白色粒子、褐色礫(1層より大粒)多混。
- 3 灰黄褐色 L粒、白色粒子、褐色礫多混。



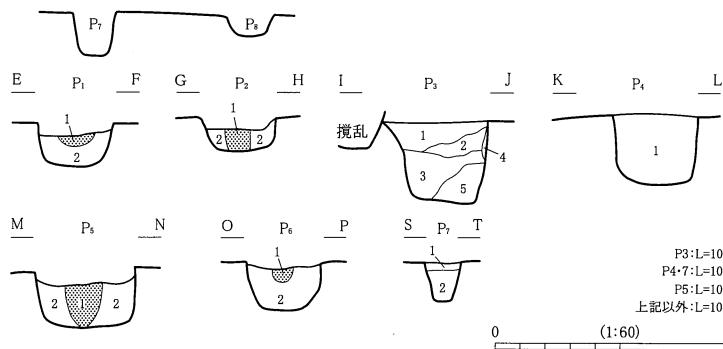
P2\*4:L=1040.3m  
P3:L=1040.4m  
P5:L=1040.2m



ST02

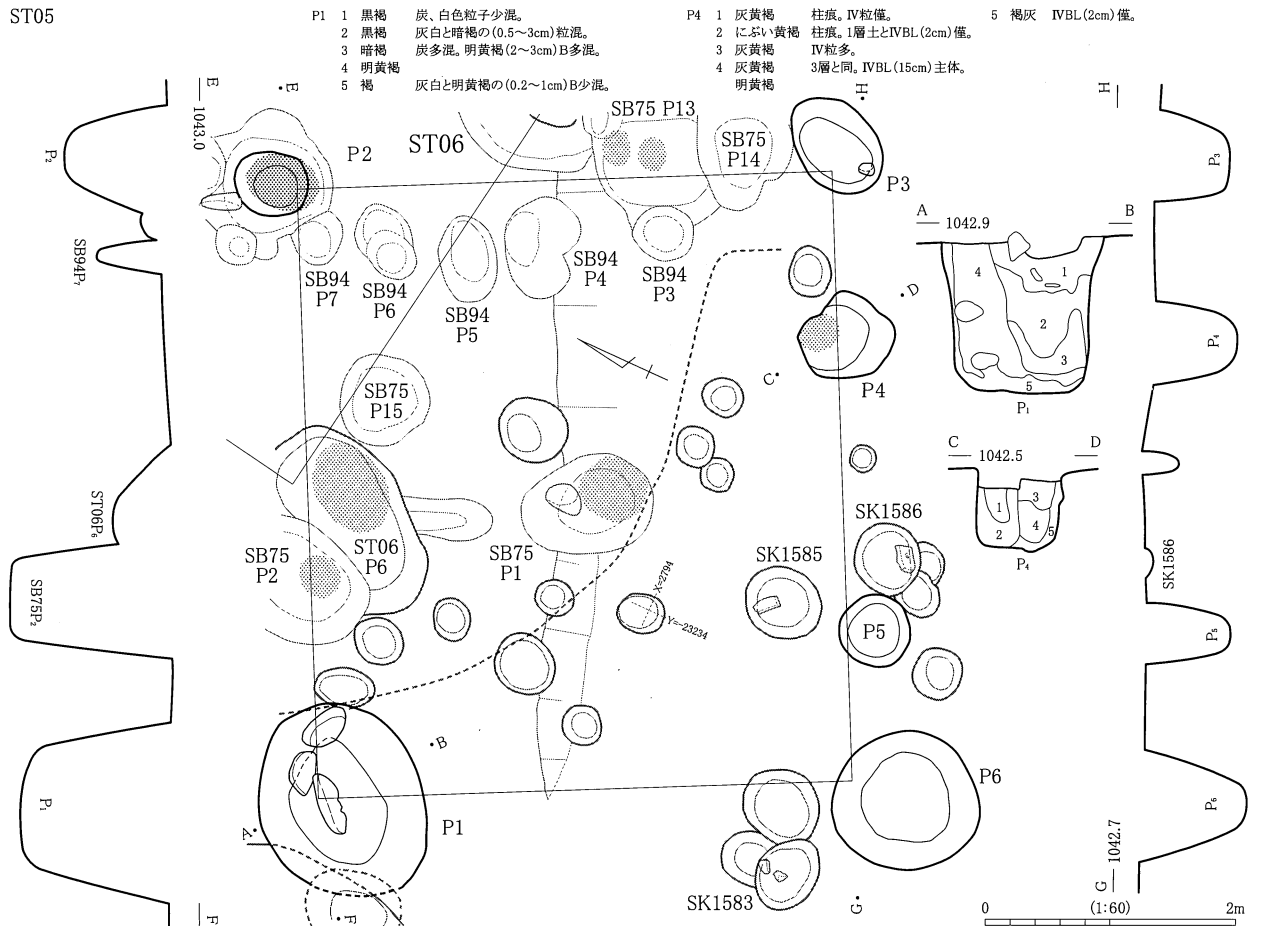
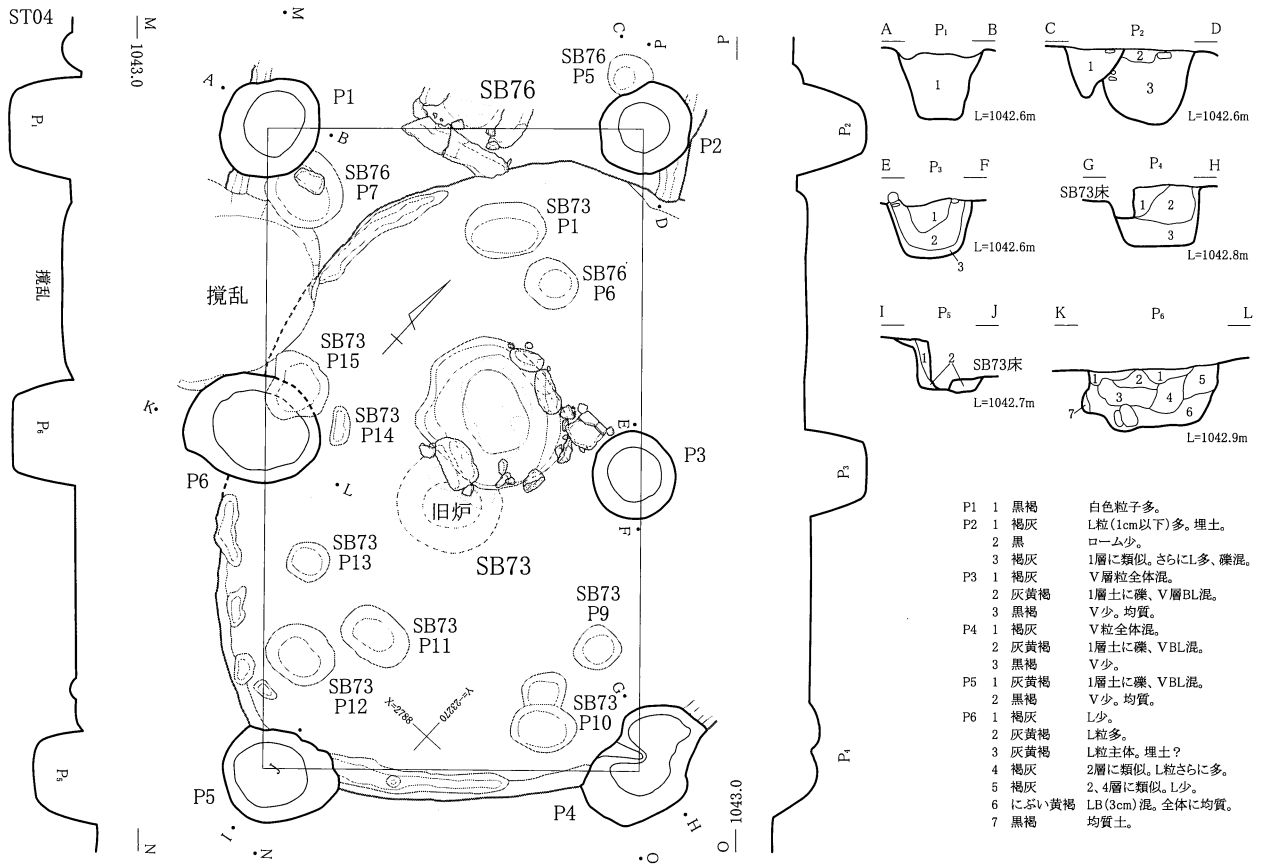


- |    |         |                          |
|----|---------|--------------------------|
| P1 | 1 黒褐    | 白色粒子多。L粒有。P2より均質。        |
|    | 2 黒褐    | 白色粒子多。L粒有。               |
| P2 | 1 黒褐    | 白色粒子多。L粒有。               |
|    | 2 褐灰    | LB(2cm)、白色粒子多。           |
| P3 | 1 灰黄褐   | 白色粒子(1~10mm)、礫(5cm)20%混。 |
|    | 2 灰黄褐   | 白色粒子40%混。埋土。             |
|    | 3 にふい黄橙 | 白色礫B混。埋土。                |
|    | 4 褐灰    |                          |
|    | 5 黒     | 均質。礫少。                   |
|    | 6 黒褐    | 礫少。                      |
| P4 | 1 黒褐    | L、岩盤B(3cm)全体に40%混。       |
| P5 | 1 黒褐    | 白色粒子多。L粒有。               |
|    | 2 褐灰    | LB(2cm)、白色粒子多。           |
| P6 | 1 黒褐    | 白色粒子多。L粒有。均質。            |
|    | 2 褐灰    | LB(2cm)、白色粒子多。           |
| P7 | 1 褐灰    | L粒散在。均質。                 |
|    | 2 灰黄褐   | L粒30~40%混。LB(3cm)混。埋土?   |

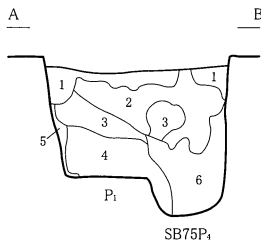
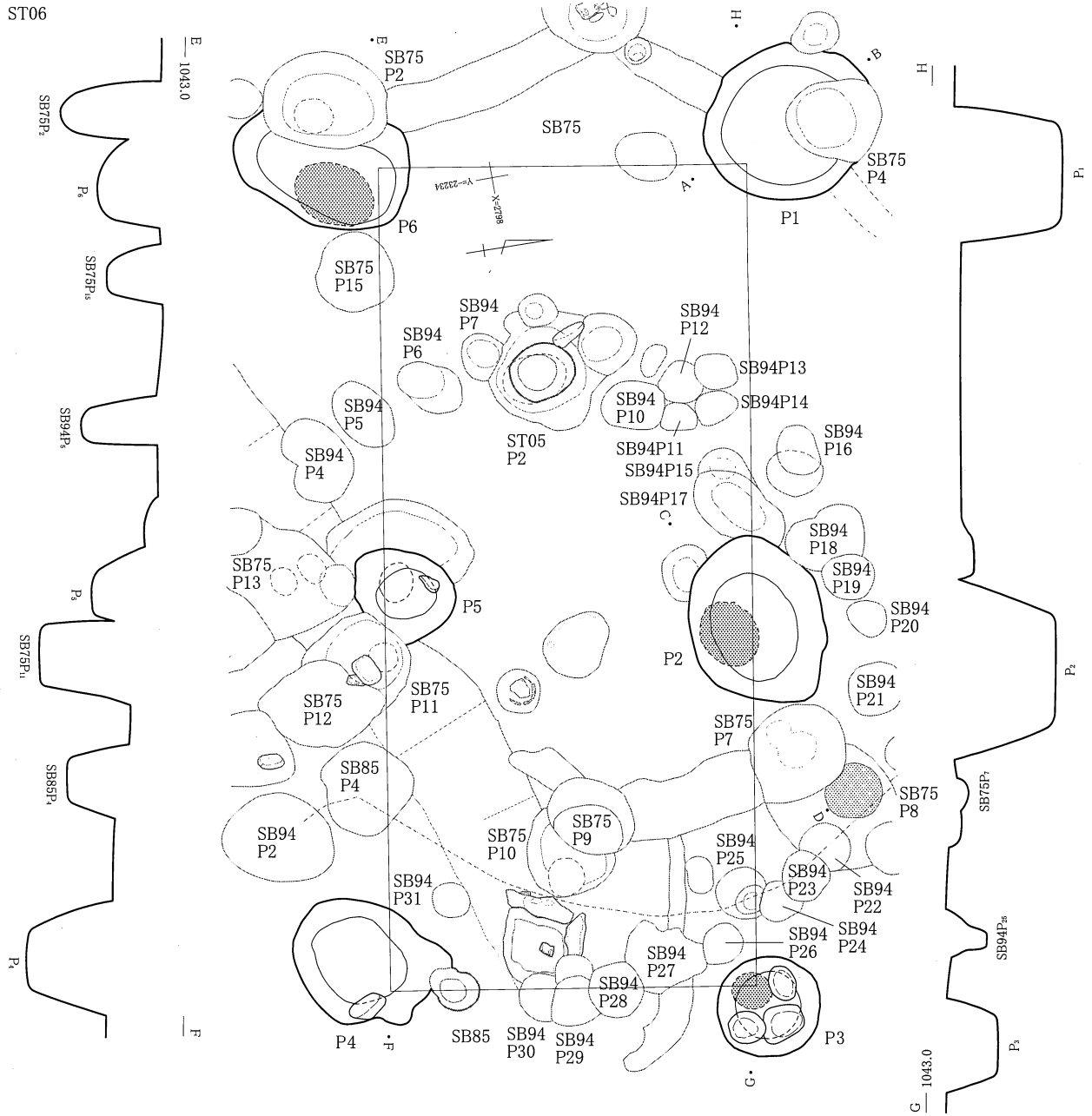


P3:L=1042.5m  
P4·7:L=1042.4m  
P5:L=1042.3m  
上記以外:L=1042.2m

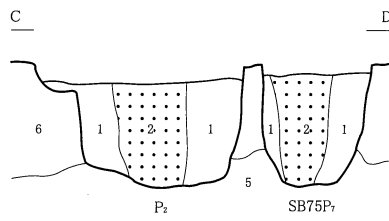
0 (1:60) 2m







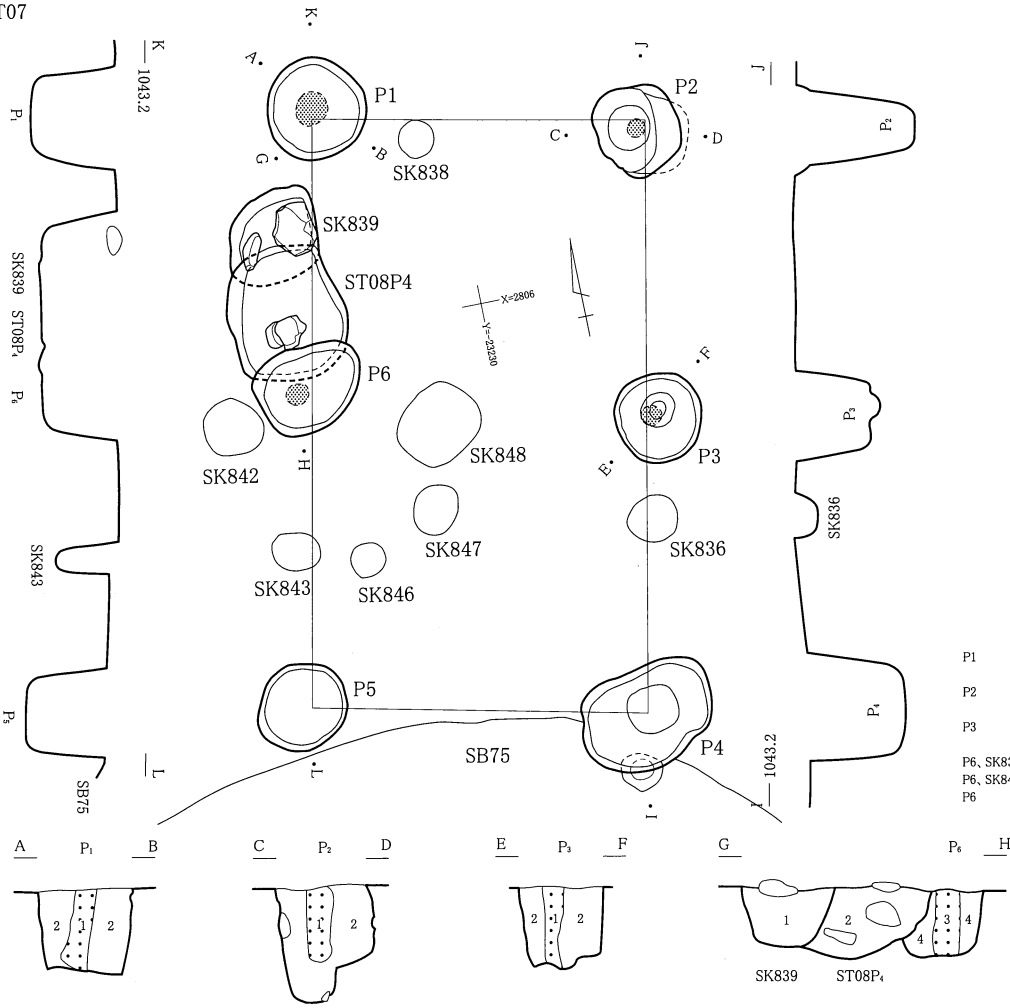
SB75P<sub>1</sub>



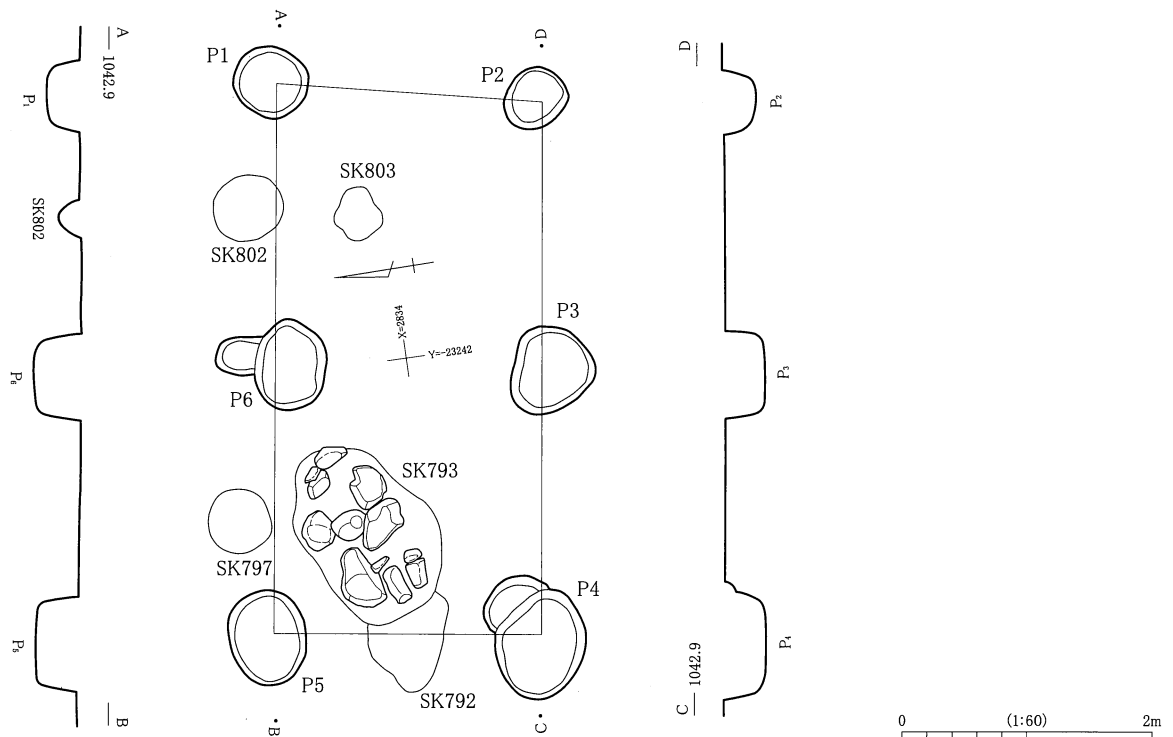
- |    |         |                         |
|----|---------|-------------------------|
| P1 | 1 灰黄褐   | IV粒多混。                  |
|    | 2 灰黄褐   | 1層土にIVBL(10cm)多混。       |
|    | 3 褐灰    | 1層土に類似。IVBL(1cm)1層より少混。 |
|    | 4 褐灰    | 3層土にIVBL(4cm)多混。        |
|    | 5 明黄褐   |                         |
|    | 6 褐灰    | IV粒少。壁際に堆積。             |
|    |         | 3層土に礫混。                 |
| P2 | 1 灰黄褐   | LB主体。礫散在。暗褐粘土混。         |
|    | 2 にぶい黄褐 | L粒、LB多混。炭散在。            |

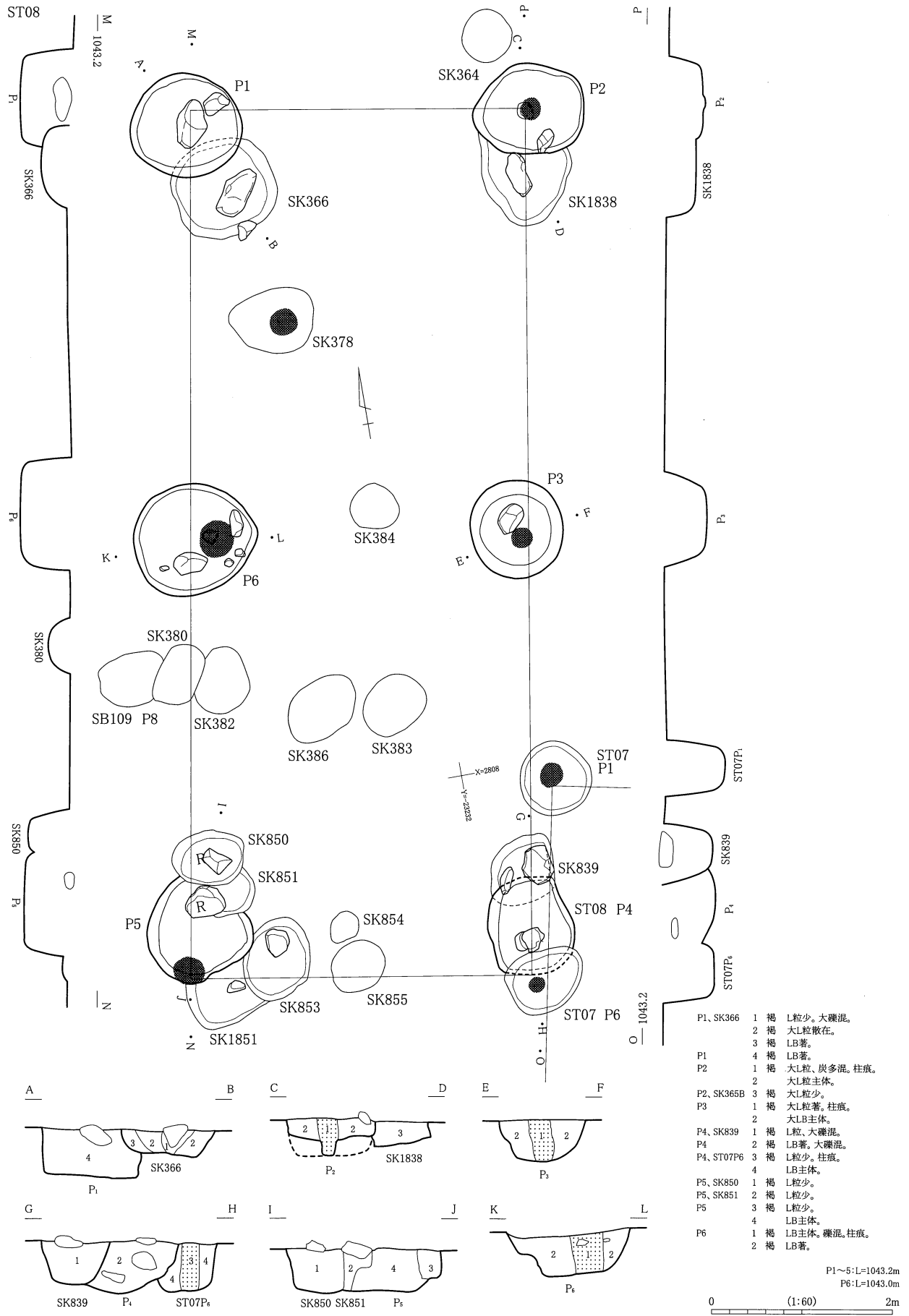
ピント:L=1043.0m  
0 (1:60) 2m

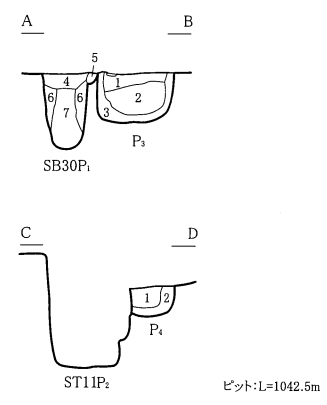
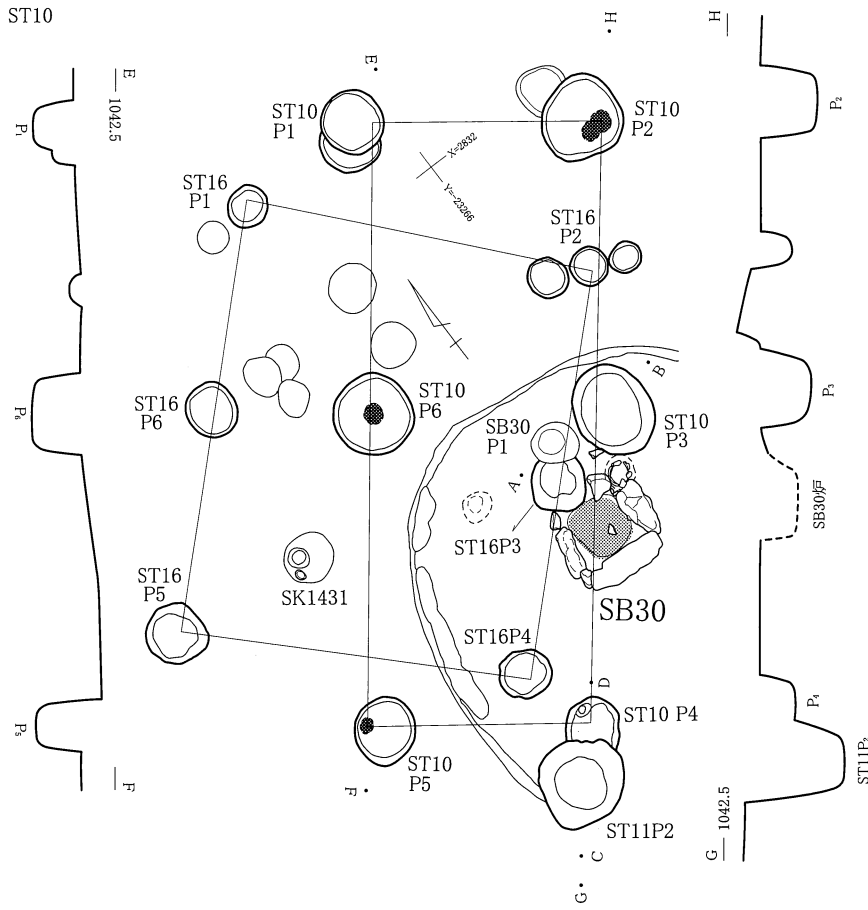
ST07



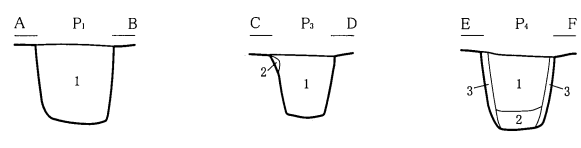
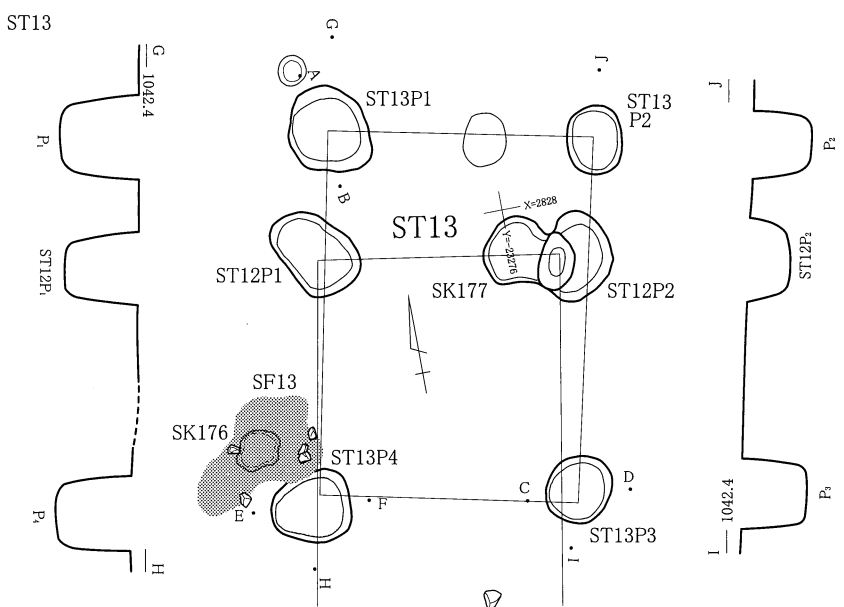
ST09



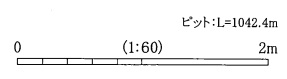




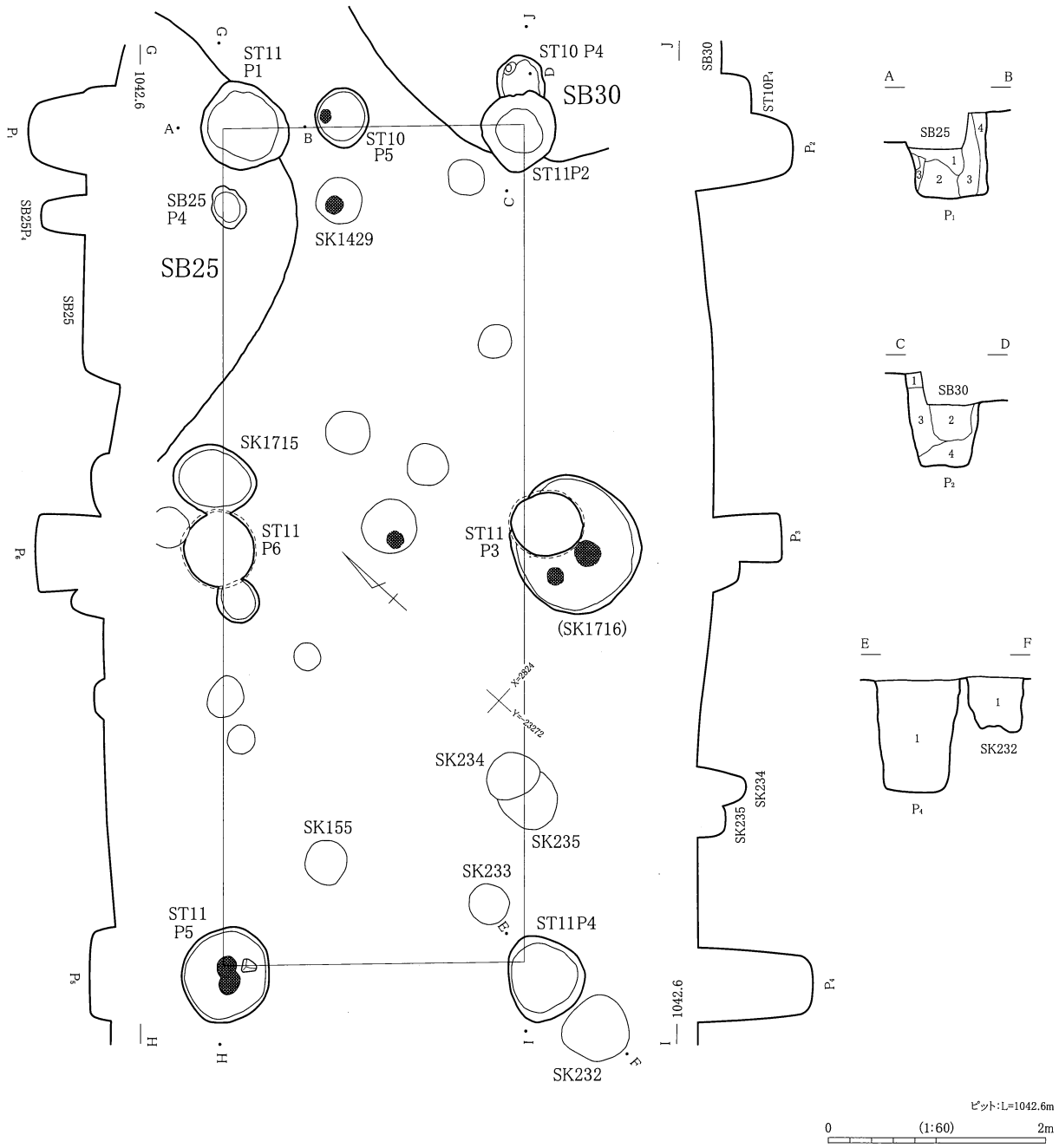
- |            |         |                     |
|------------|---------|---------------------|
| P3         | 1 灰黄褐   | L粒10%混。             |
|            | 2 にぶい黄褐 | 1層土にLB(5~10cm)混。埋土。 |
|            | 3 黒褐    | L粒僅。均質。             |
| P3, SB30P1 | 4 黒褐    | 均質。                 |
|            | 5 黒褐    | 3層と同。               |
|            | 6 にぶい黄褐 | LB硬く混。埋土。           |
|            | 7 暗褐    | L粒20~30%混。柱痕。       |
| P4         | 1 褐     | L粒多。F粒僅。            |
|            | 2 黒褐    | L粒少。均質。             |



- |    |      |                          |
|----|------|--------------------------|
| P1 | 1 黒褐 | ST12P6第1層と同。             |
| P3 | 1 黒褐 | ST12P6第1層と同。             |
|    | 2 黒褐 | ST12P1第2層と同。             |
| P4 | 1 黒褐 | ST12P1第1層と同。             |
|    | 2 黒褐 | L土、LB(20m)多混。白色粒子多混。細粒子。 |
|    | 3 黒褐 | 1層に類似。混入物少。              |

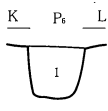
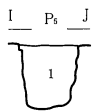
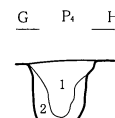
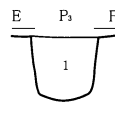
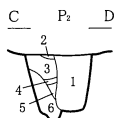
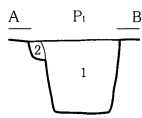
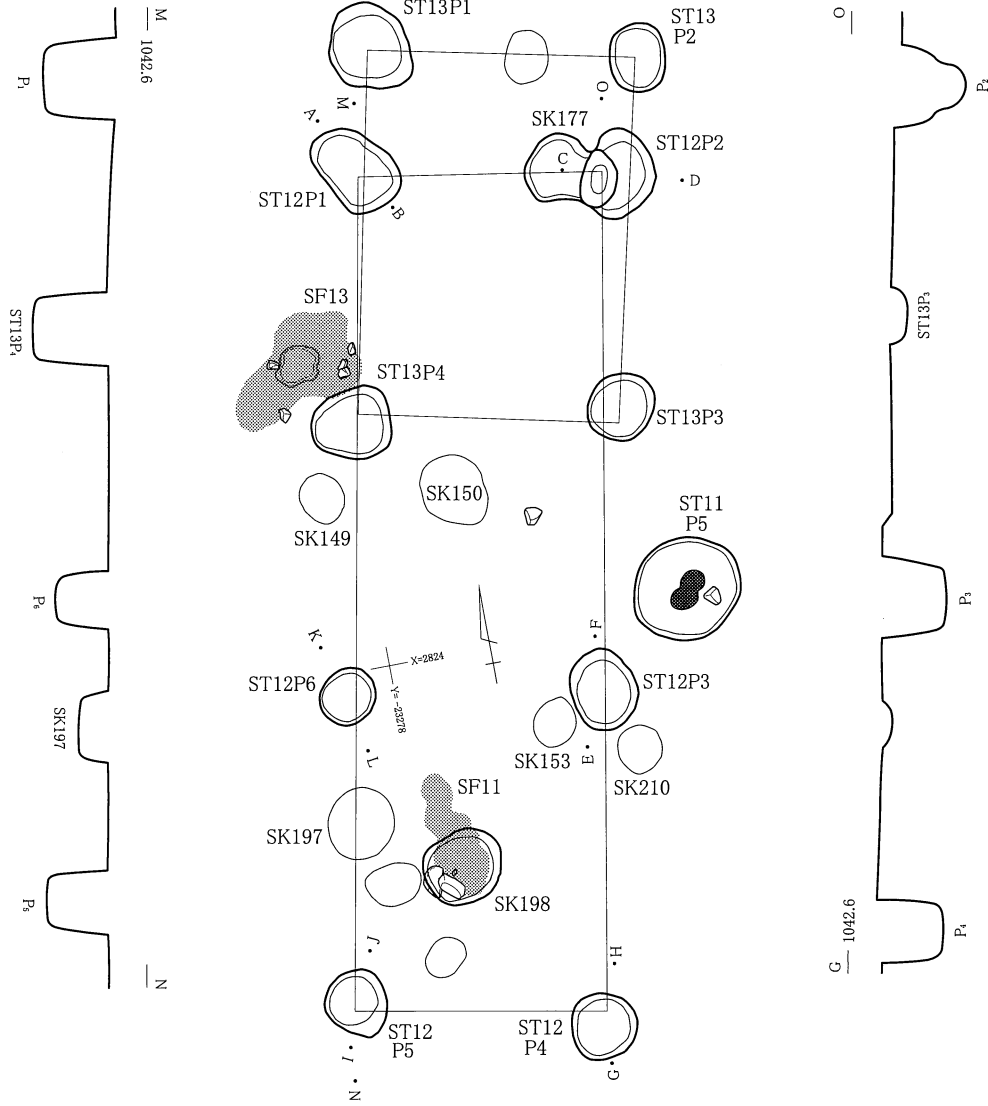


ST11



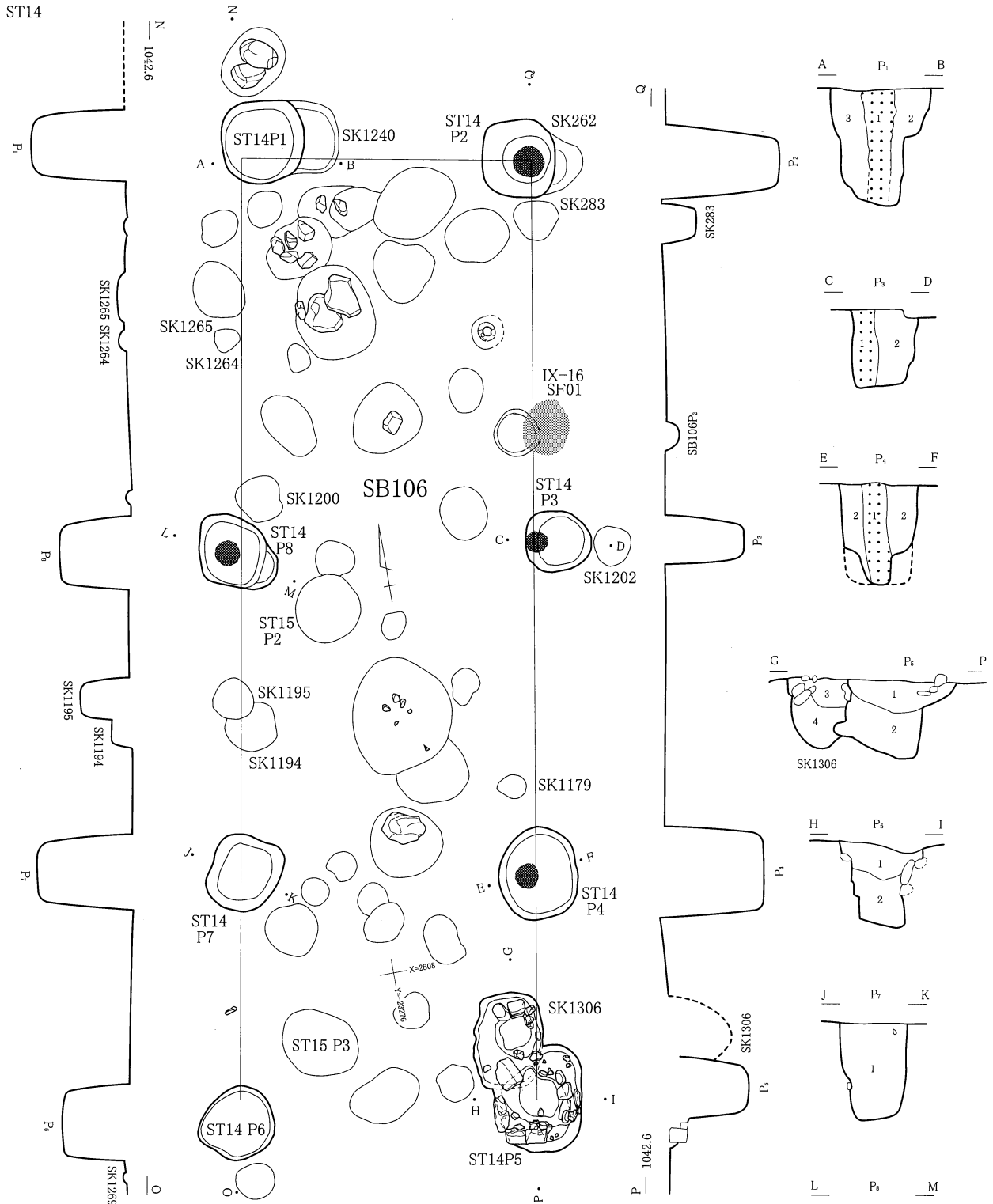
- ピット:L=1042.6m  
0 (1:60) 2m
- |    |   |       |                    |
|----|---|-------|--------------------|
| P1 | 1 | にぶい黄褐 | L粒混。LB少、3層より少。     |
|    | 2 | 黒褐    | L少。均質。             |
|    | 3 | にぶい黄褐 | LB(5cm)40~50%混。埋土? |
|    | 4 | 褐灰    | 3層よりL少。            |
| P2 | 1 | 黒褐    | L粒少混。              |
|    | 2 | 褐灰    | 1層土にL粒30%増。        |
|    | 3 | にぶい黄褐 | LB(5cm)40~50%混。埋土? |
|    | 4 | 黒褐    | L粒少。               |
| P4 |   |       | 土層注記なし。            |

ST12



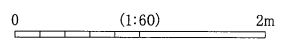
- P1 1 黒褐 L土、LB(1cm)やや多混。赤褐色粒子、炭僅。白色粒子多混。細粒子。
- 2 黒褐 L土少混。赤褐色粒子、炭僅。白色粒子少混。細粒子。
- P2 1 黒褐 L土、LB(1cm)多混。赤褐色粒子、炭僅。白色粒子多混。細粒子。
- 2 黒褐 1層に類似。混入物少。1層よりやや暗い。
- 3 黒褐 L土少混。赤褐色粒子、炭僅。白色粒子少混。細粒子。
- 4 黒褐 2層と同。
- 5 黒褐 3層と同。
- 6 黒褐 L土、LB(2cm)多混。赤褐色粒子僅。白色粒子やや多混。炭少混。細粒子。
- P3 1 黒褐 P1第1層と同。
- P4 1 黒褐 黒色土やや多。
- 2 黒褐
- P5 土層注記なし。
- P6 1 黒褐 L土僅。赤褐色粒子、炭少混。白色粒子やや多混。細粒子。

P1~3・5・6:L=1042.4m  
P6:L=1042.6m  
0 (1:60) 2m

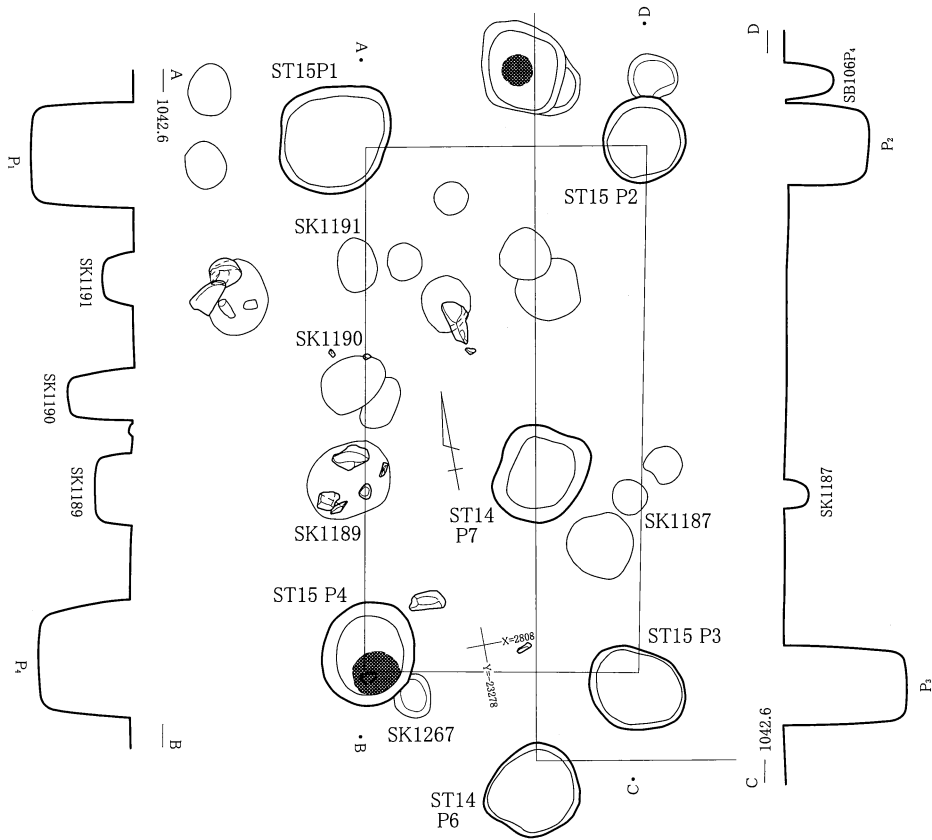


- |            |       |  |
|------------|-------|--|
| P1         | 1 黒褐  | 2層よりバミス粒やや少。柱痕。                                |
|            | 2     | 1層に類似。バミス粒やや多。柱痕。                              |
|            | 3     | バミスBと黒褐混。                                      |
| P3         | 1 黒褐  | バミス粒少混。柱痕。                                     |
|            | 2     | 1層と同。バミス粒多。                                    |
| P4         | 1 黒、褐 | LBなし。黒色、褐色土のみ。                                 |
|            | 2     | バミスB主体。上位のみ黒褐+バミスB。                            |
| P5         | 1 黒褐  | L粒(1mm以下)、白色軽石粒(5mm以下)混。炭(0.2~1cm)散在。          |
|            | 2 暗褐  | L粒(5mm以下)散在。L粒(1mm以下)、白色軽石粒(5mm以下)全体混。炭粒1層より少。 |
| P5, SK1306 | 3 黒褐  | 1層に類似。白色軽石粒、炭やや少。                              |
|            | 4 暗褐  | 2層に類似。白色軽石粒やや少。                                |
| P7         | 1 黒褐  | 大バミス粒、大L粒混。                                    |
| P8         | 1 黒褐  | 2層よりバミス粒やや少。柱痕。                                |
|            | 2     | 1層に類似。バミス粒やや多。柱痕。                              |
|            | 3     | バミスBと黒褐混。                                      |

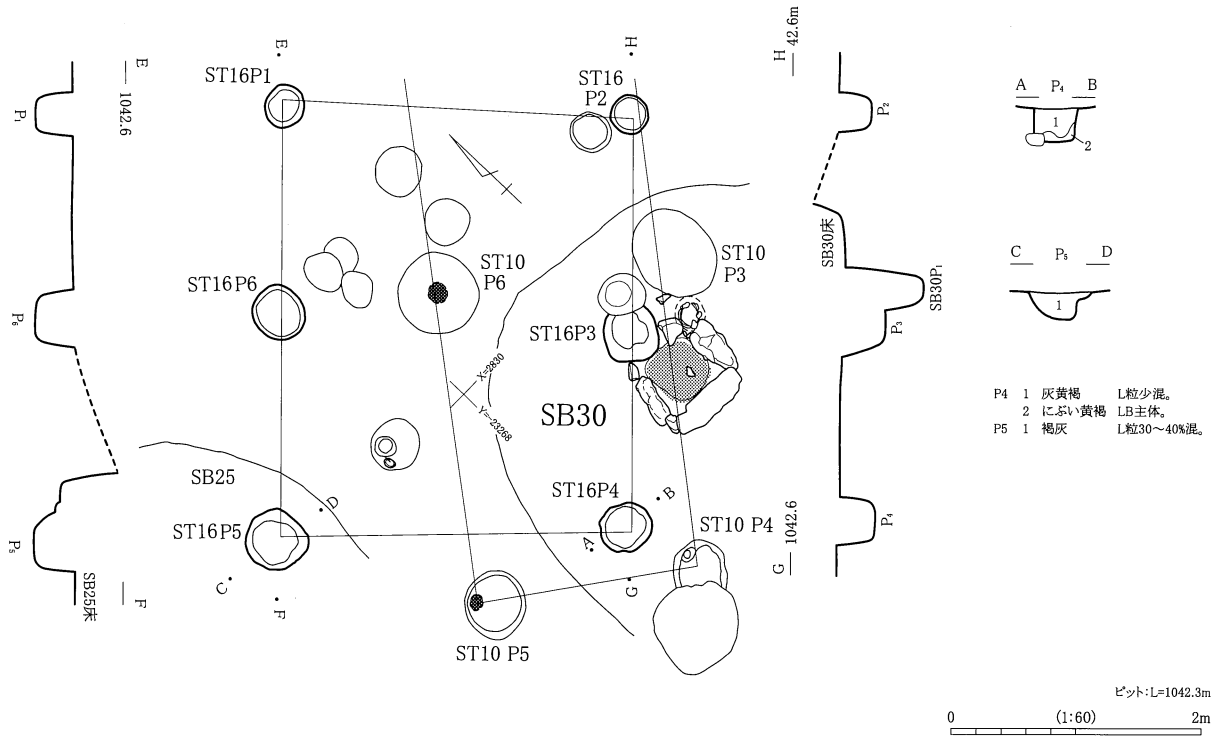
P1~3・5・6・L=1042.4m  
P6・L=1042.6m



ST15

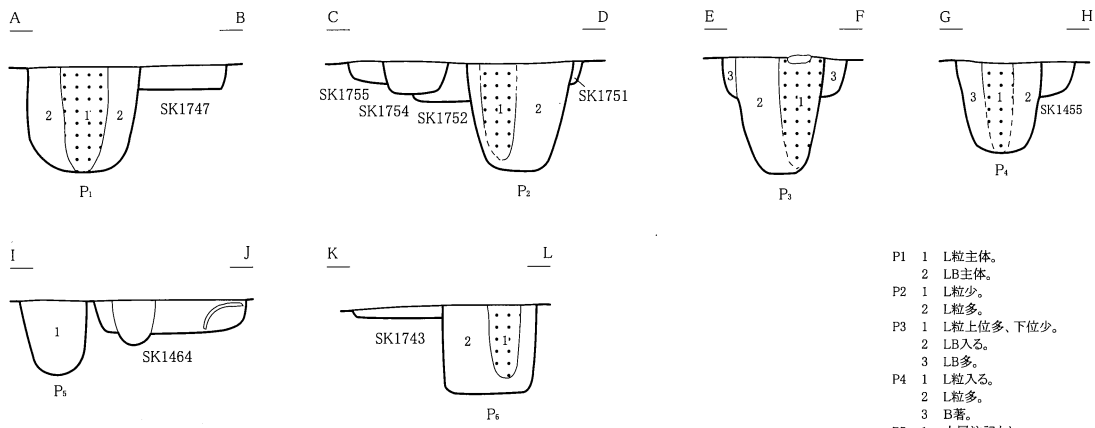
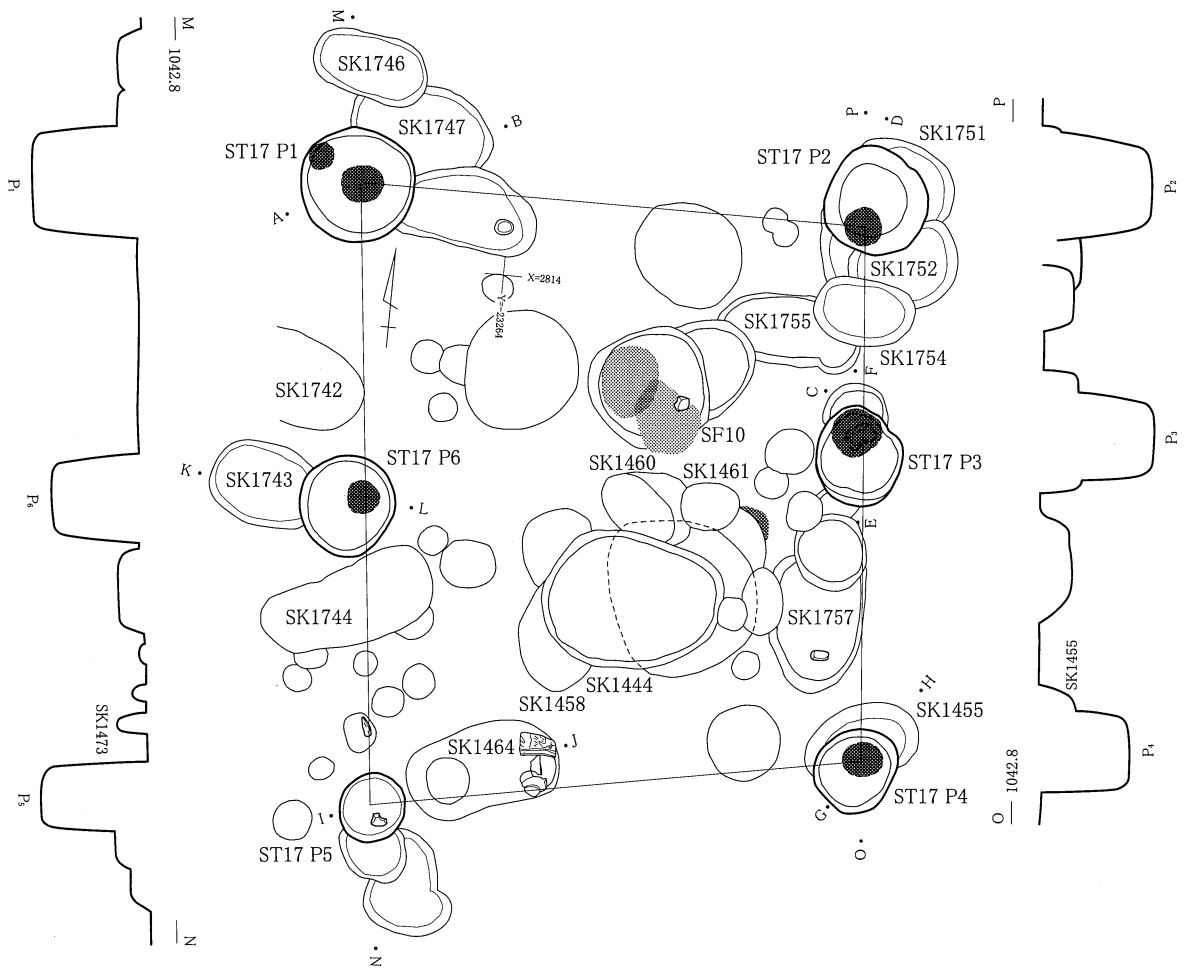


ST16





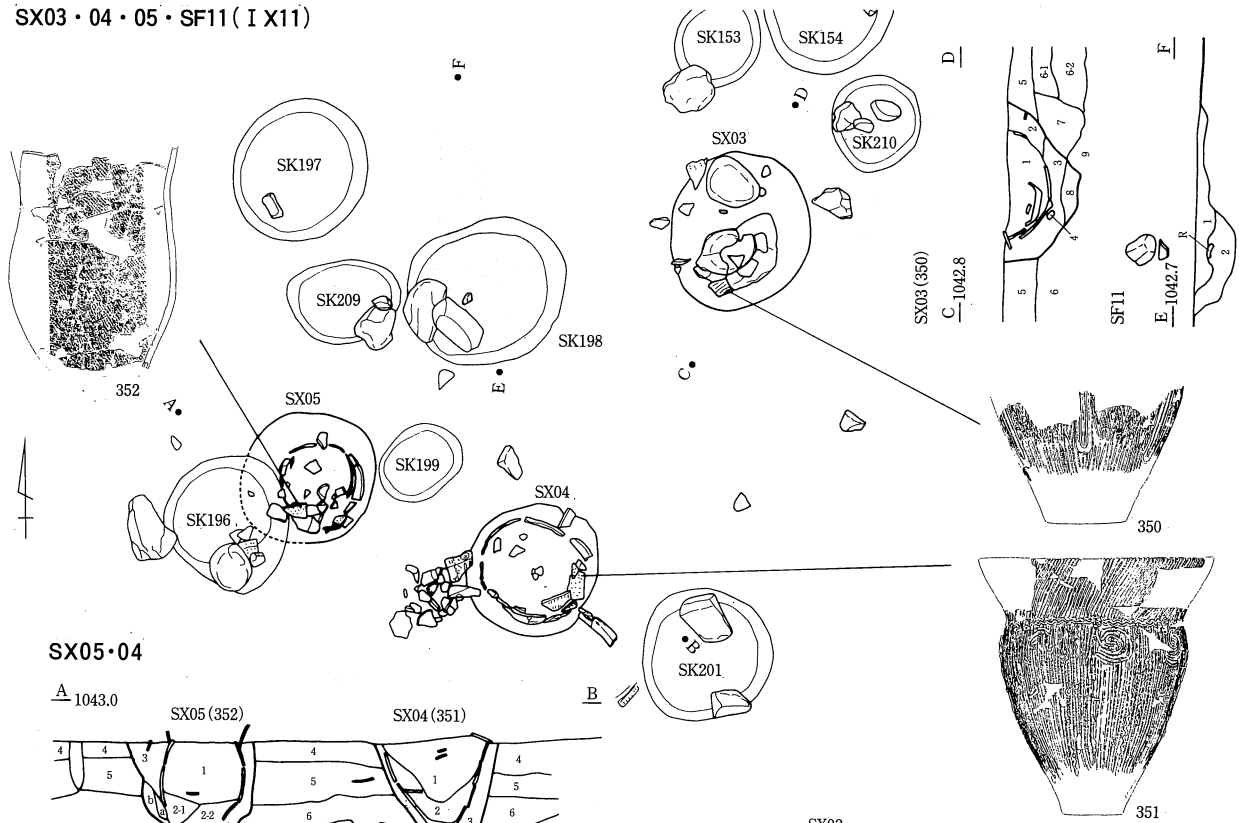
ST17



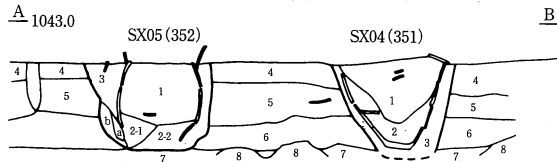
- P1 1 L粒主体。  
2 LB主体。
- P2 1 L粒少。  
2 L粒多。
- P3 1 L粒上位多、下位少。  
2 LB入る。  
3 LB多。
- P4 1 L粒入る。  
2 L粒多。  
3 B著。
- P5 1 土層注記なし。
- P6 1 L粒多。  
2 B著。L粒多。

ピット:L=1042.8m  
0 (1:60) 2m

SX03・04・05・SF11 (I X11)



SX05・04

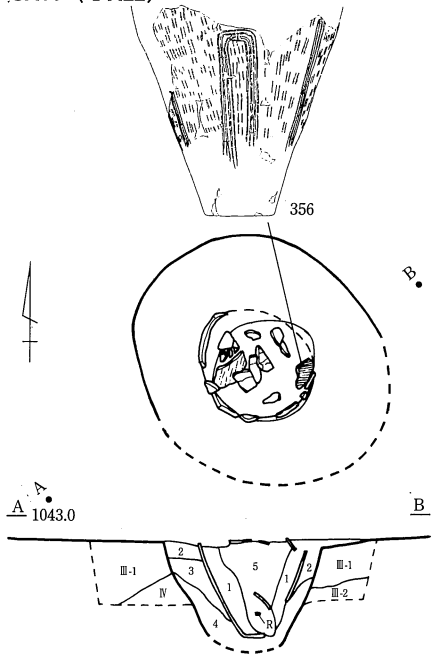


- 1: 黒褐。炭粒 (1~10mm) 混。炭ブロック下部に有。
- 2: 暗褐。炭無。褐色L粒少含。小礫混。L粒2-1少、2-2多。
- 3: 黒褐。小礫 (1mm) 混。スコ、炭粒、炭ブロック散在。5層に比べ礫極少。
- 4: 黒褐。小礫 (5~10mm) 少混。
- 5: 黒褐。大礫 (2~3cm) 散在。L粒多混6層より少。炭粒多混。Ⅲ-1層に相当。
- 6: 灰黄褐。小礫 (2~3mm)、L粒多混。黒褐色粘土主体層。
- 7: 黄褐。礫 (2~3mm) 多混。黒褐粘土と混合のLB主体層。Ⅲ-2層に相当。
- 8: 明黄褐。小礫 (5~20mm) 多混。基本土層Ⅳ層の地山ローム。
- a: 黒。小礫ほとんどない層。
- b: 灰黄褐。L粒1ミリの礫多混。6層と近似するが、礫粒径一定。

SX03

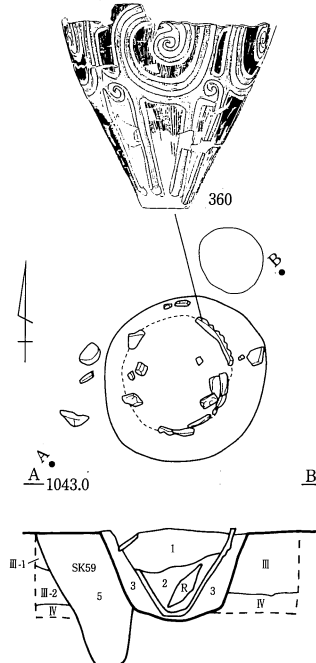
- 1: 暗褐。炭粒 (2~4mm) 混入。埋甕内粘土。
- 2: 黒褐。小礫無。粘土層。
- 3: 黒褐。小礫 (1~2mm) 混。スコ散在。小礫均一。
- 4: 明黄褐。9層のブロック。
- 5: 黒褐。小礫 (2~5mm) 混。
- 6: 褐。9層 (基本層Ⅳ地山) の褐色粘土基調の小礫多混。褐色粘土6-1少、6-2多。
- 7: 暗褐。9層少量散在。スコ、小礫混入。基本土層Ⅱ層基調。
- 8: 黒褐。L粒混入。7層に近似するが、黒色強。
- 9: 明黄褐。礫 (2~20mm) 多混。砂質。基本土層Ⅳ層。

SX11 (I X22)



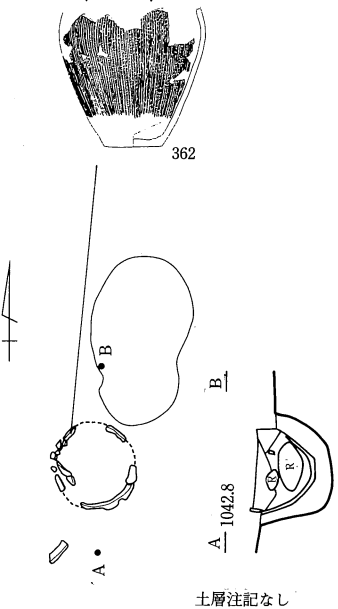
- 1: 黒褐。均質なシルト質土。
- 2: 灰黄褐。白色粒子 (2mm以下) 少有。均質なシルト質土。
- 3: 注記なし。
- 4: 注記なし。
- 5: 褐灰。1層B、L粒、小礫混。シルト質土均質でない。

SX15 (I X22)



- 1: にぶい黄褐。白色粒子散在。
- 2: 黒褐。1層よりしまり弱。均質なシルト質土。
- 3: 暗褐。L粒全体に散在。粘弱のシルト質土。
- 4: 明黄褐。底部下のLBから成る土。
- 5: 灰黄褐。L粒、白色粒子全体に散在。

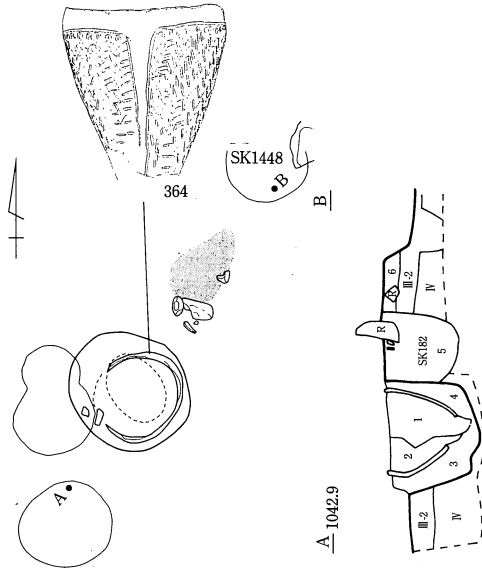
SX17 (I S23)



土層注記なし

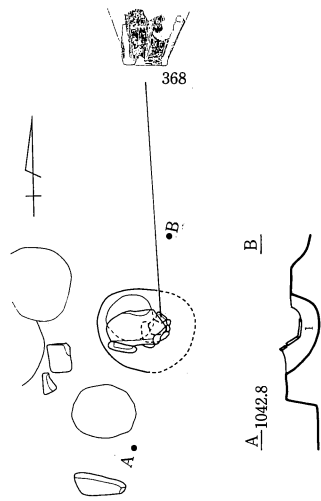
0 (1:30) 1m

SX19 ( I X12)



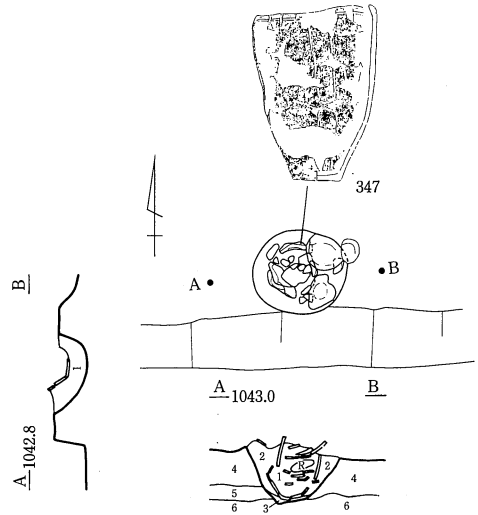
- 1 : 灰黄褐。L粒、白色粒子10~20%。
- 2 : 黑褐。1層土と黒色土斑状。
- 3 : 灰黄褐。L粒30~40%。埋土。
- 4 : 褐灰。L少10%以下。
- 5 : 灰黄褐。L粒20~40%、上部に礫有。

SX25 ( I X17)



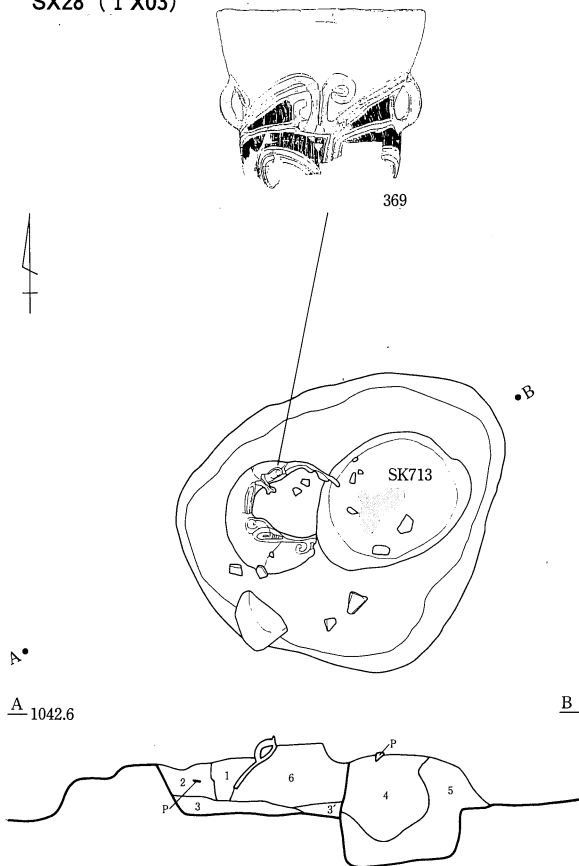
- 1 : 灰黄褐。L粒、白色粒子少混。

SX30 ( I X03, 04)



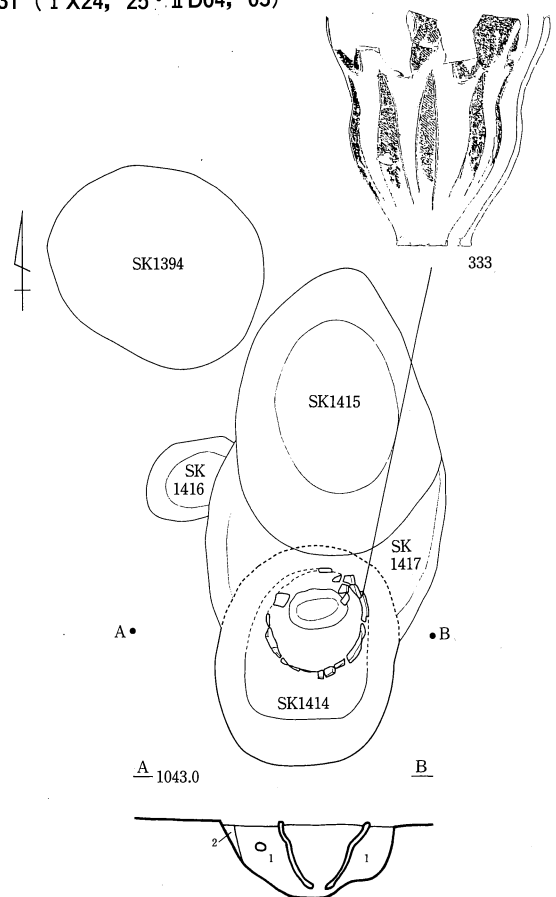
- 1 : 黑褐。埋藏内。礫、小礫、炭粒多混。
- 2 : 暗褐。炭粒、白色粒子混。
- 3 : にぶい黄褐。L粒多混。5層と2層混在。
- 4 : 皿一層。
- 5 : 皿一層。
- 6 : IV層

SX28 ( I X03)



- 1 : にぶい黄褐。L粒少含。
- 2 : 褐。1層よりしまり弱。1層よりL多。
- 3 : 灰黄褐。L粒多。
- 3' : 3層よりL粒多。
- 4 : 灰黄褐。LB (~1cm) 主体。埋土。
- 5 : にぶい黄褐。L粒60%。LB無。
- 6 : 褐灰。L少。均質。

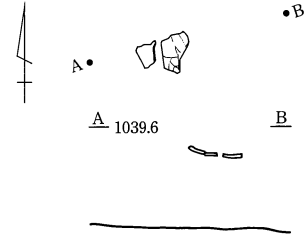
SX31 ( I X24, 25 · II D04, 05)



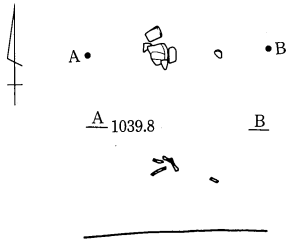
- 1 : 黑褐。L (5~15cm) 礫含。
- 2 : 黑褐。ローム。

0 (1:30) 1m

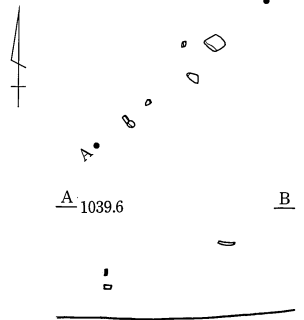
SQ01 ( I P25)



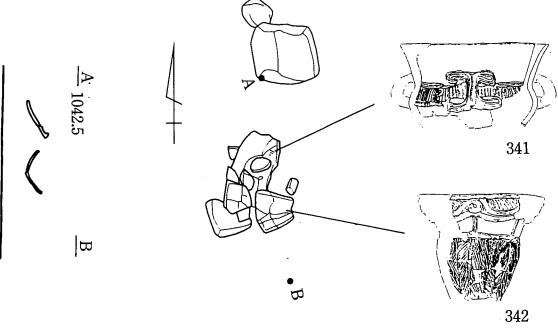
SQ02 ( I P25)



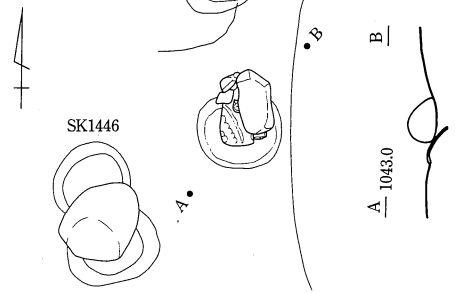
SQ03 ( I U04)



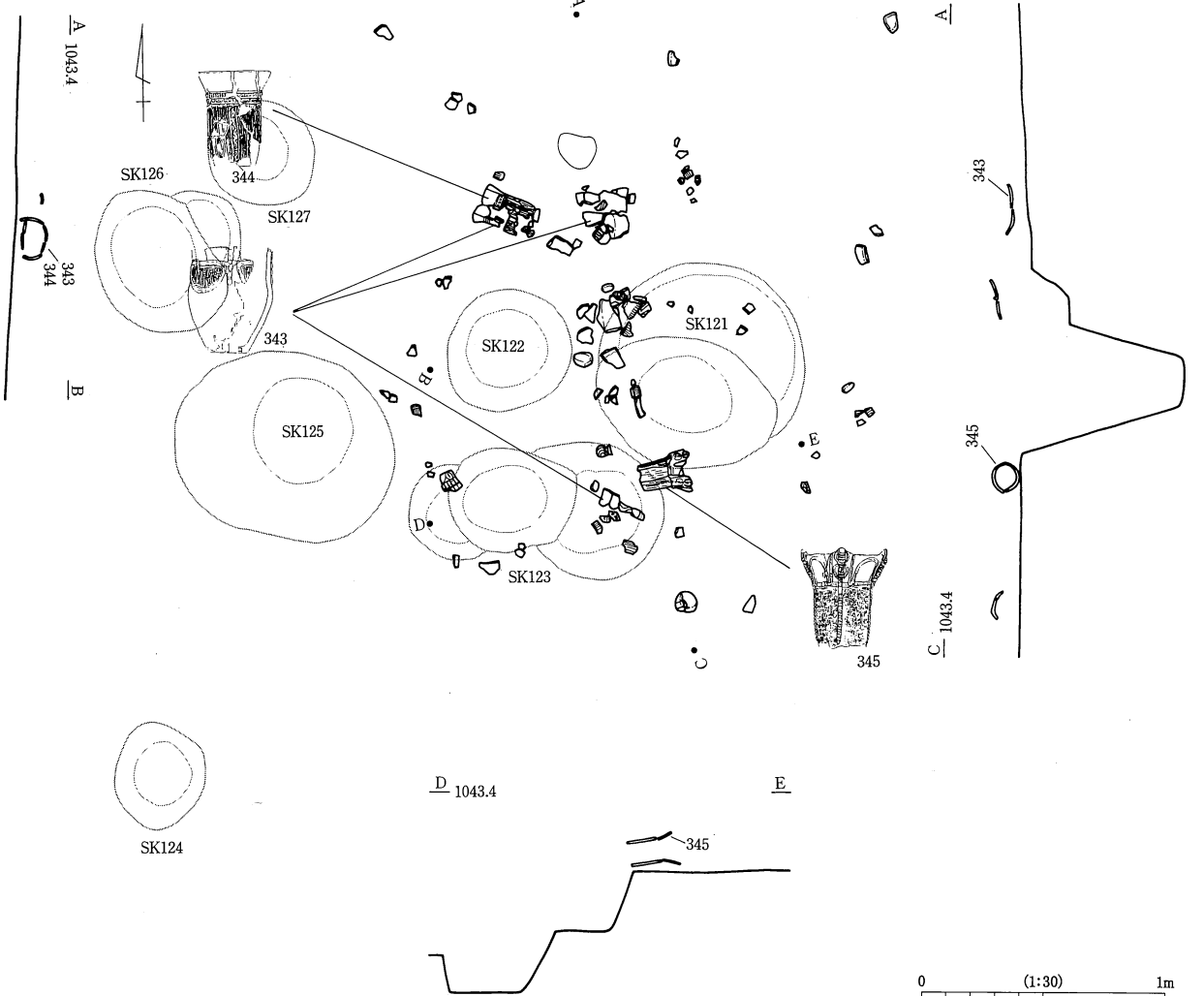
SQ04 ( I W10)



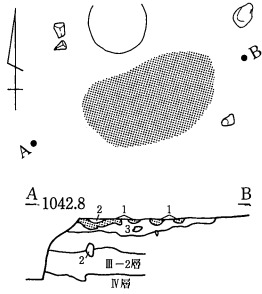
SQ13 ( I X13)



SQ06 ( I S25)

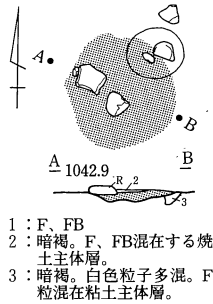


SF01 (I X02)



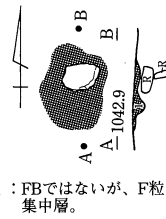
- 1: 焼土、FB層。
- 2: 炭ブロック、炭粒多含。3層より焼土主体層。
- 3: 暗褐。L粒、炭粒、白色粒子混在。F粒混在層。

SF02 (I X03)



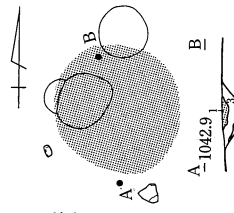
- 1: F、FB
- 2: 暗褐。F、FB混在する焼土主体層。
- 3: 暗褐。白色粒子多混。F粒混在粘土主体層。

SF03 (I X08)



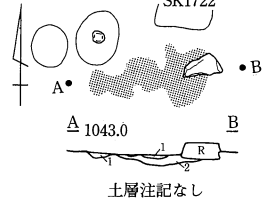
- 1: FBではないが、F粒集中層。

SF04 (I X03)



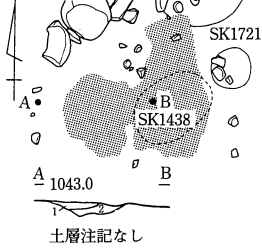
- 1: 焼土、FB
- 2: 暗褐。F、FB混在する焼土主体層。
- 3: 暗褐。白色粒子多混。F粒混在粘土主体層。

SF06 (I X08)



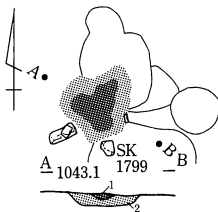
土層注記なし

SF07 (I X08)



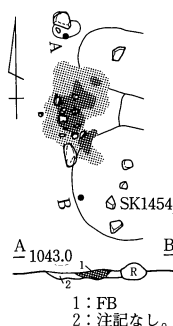
土層注記なし

SF08 (II D02)



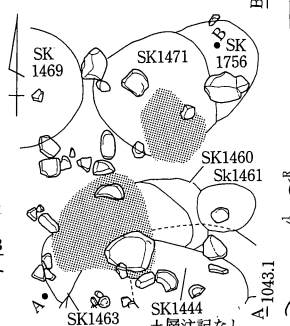
- 1: 橙。均質な粘性シルト被熱強。
- 2: にぶい黄褐。1層より不均質、小礫含。1層より被熱弱。

SF09 (I X17)



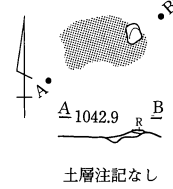
- 1: FB
- 2: 注記なし。

SF10 (I X18)



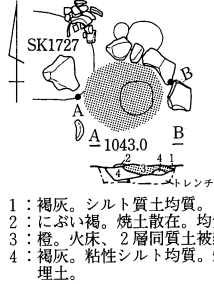
土層注記なし

SF15 (I W10)



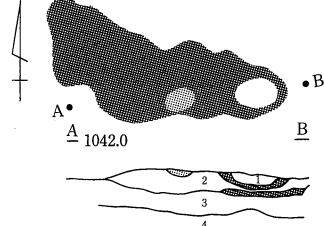
土層注記なし

SF17 (I X13)



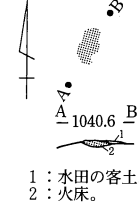
- 1: 褐灰。シルト質土均質。
- 2: にぶい褐。焼土散在。均質。
- 3: 橙。火床、2層同質土被熱酸化。
- 4: 褐灰。粘性シルト均質。焼土散在埋土。

SF20 (I R20)



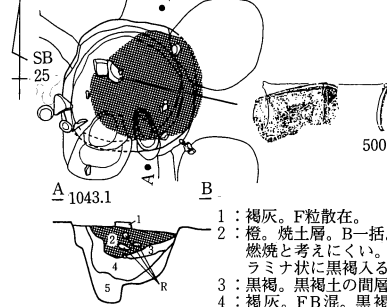
- 1: 黒褐。粘有。
- 2: 黒褐。F粒、FB多混。
- 3: 黒褐。L粒、白色粒子ほとんどなし。
- 4: 暗褐。L粒、白色粒子少含。

SF21 (I V13)



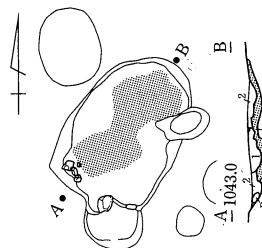
- 1: 水田の客土。
- 2: 火床。

SF24 (II D09)



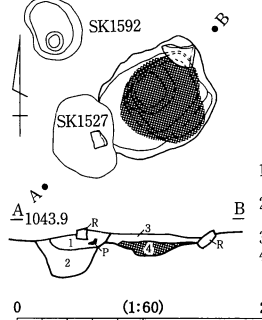
- 1: 褐灰。F粒散在。
- 2: 橙。焼土層。B一括。燃焼と考えにくい。ラミナ状に黒褐入る。
- 3: 黒褐。黒褐土の間層。
- 4: 褐灰。FB混。黒褐主体。
- 5: 黒褐。F粒微混。

SF25 (II D14)



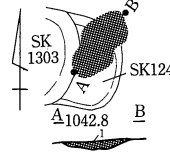
- 1: 黒褐。L粒 (1mm以下)、炭粒、F粒種少。
- 2: 黒褐。1層よりL粒、F粒多、(1mm以下)白色軽石粒1%含。1層よりしまり良。
- 3: 火床

SF27 (I Y23)



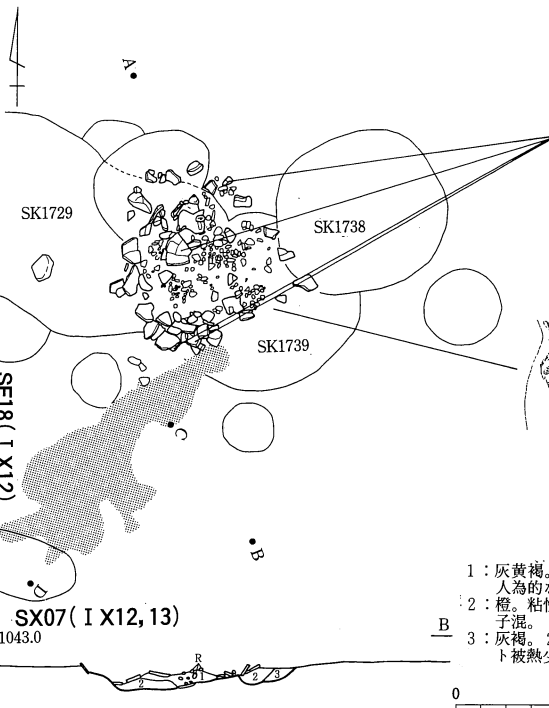
- 1: にぶい黄褐。IV粒、B有。
- 2: にぶい黄褐。IV B (~2cm) 50%混入。
- 3: 灰褐。IV少。
- 4: にぶい褐。IV粒、B、FB (~1cm) 散在。

I X11 SF01



- 1: 焼土、十分焼けてなくB的。

SF28・SF18・SX07 (I X12)

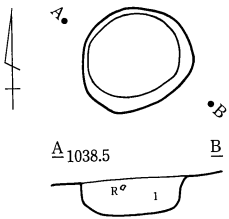


- 1: 灰黄褐。小礫、土器入るシルト。人為的な土。
- 2: 橙。粘性シルト質土被熱。白色粒子混。
- 3: 灰褐。2層の影響範囲。粘性シルト被熱少。

0 (1:60) 2m

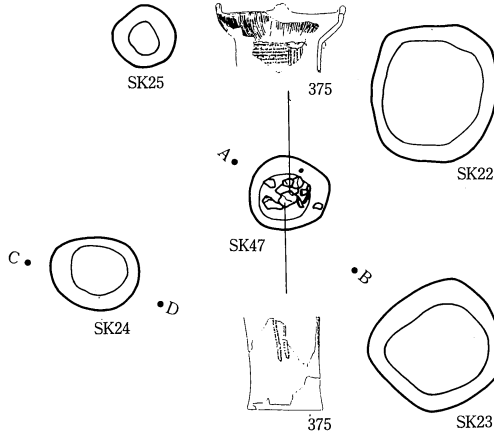
0 (1:30) 1m

SK01 (I P18)




1: 暗褐。L粒(1cm未満)。黒土B(2cm未満)。白色軽石粒3%混入。

SK24・47 (I P20, 25)



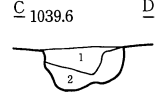
1: にぶい黄褐。白色粒子10%。L粒20%。亜円礫含有。

SK47



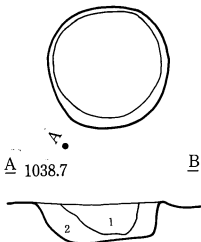
1: 灰黄褐。白色、黄色粒子各10%。黒色の炭らしき少混。

SK24

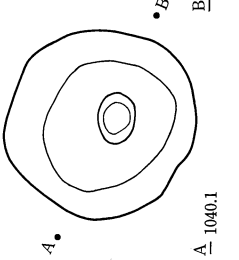


1: 暗褐。L粒(5mm以下)、白色軽石粒極少混。黒B少混。  
2: 暗褐。1層に似るがLB(5cm)3ヶ所有。

SK41 (I U13)

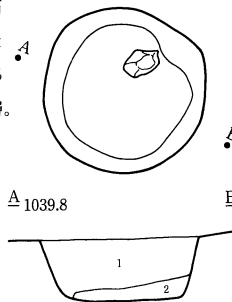


SK36 (I V06)



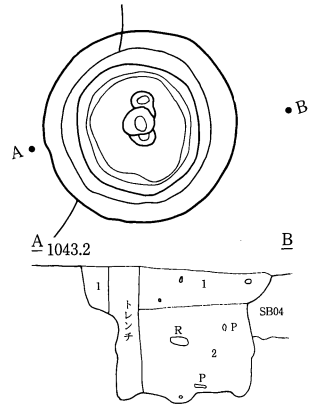
1: 黒褐。粘性シルト。白色軽石(1cm以下)L粒(3mm)20%炭(1cm)有。  
2: 黒褐。L粒40%。白色軽石10%。1と3の中間層。  
3: にぶい黄褐。4層と同質だがしまり悪。4層崩落土。4層との分層困難。  
4: にぶい黄褐。L粒(1~5cm)多60%。LB側面に有。意識的な貼付。

SK48 (I U05)



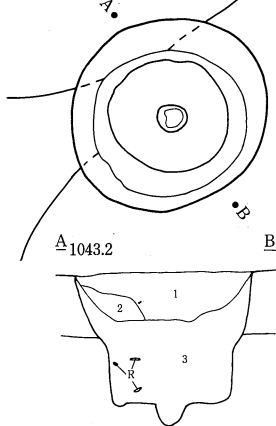
1: 褐灰30%、にぶい黄褐70%。全体に斑状。B土。埋戻し土。  
2: 黒褐。シルト質土均質。L粒(1cm)10%弱。

SK49 (I S19, 20, 24, 25)



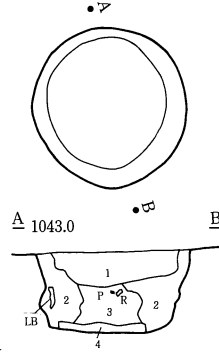
1: 黒褐。細L粒極少混。2層と似るが弱。  
2: 黒褐。L粒全体混。LB(5~10mm)2%混入。

SK50 (I S24)



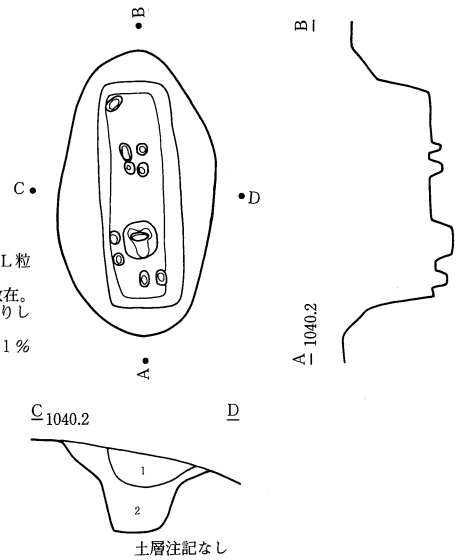
1: L粒多混。炭粒、B散在。LB主体層。  
2: LB少混。  
3: 黒褐。炭粒。LB(5~10mm)散在。SK49の2層と類似。

SK52 (I S19)

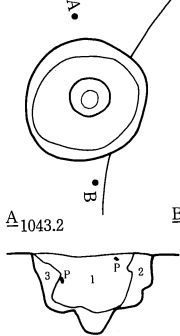


1: 黒褐。3層よりしまり悪。L粒少混。L粒(3~5cm)集中、数ヶ所有。  
2: 褐。L粒全体に混。LB(5~10cm)散在。  
3: 黒。1層に似ているが、暗い。1層よりしまり良。  
4: 暗褐。3層よりしまり良。B(5mm)粒1%混入。

SK66 (I Q18, 23)

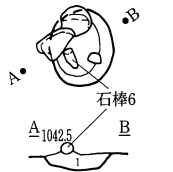


SK53 (I S20)



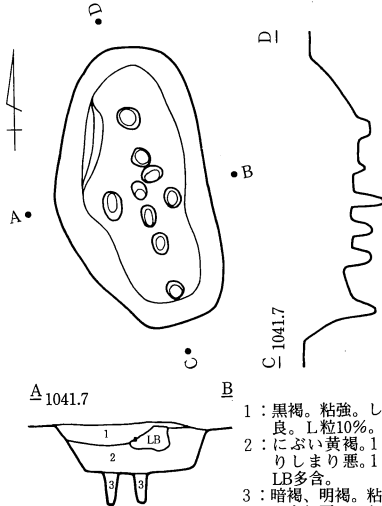
1: 黒褐。SK49の2層と似る。LB(2~5mm)、L粒極少混。炭(5mm)散在。  
2: 暗褐。L粒全体に混。LB散在。炭粒少混。  
3: 暗褐。2層と似るが、L粒LB極少。炭(1cm)少含。

SK60 (I X16)



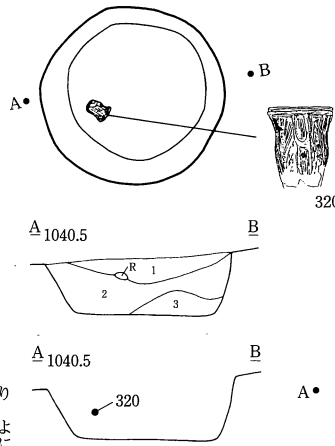
1: 黒褐。白色粒子、L粒有。

SK73 (IR22, 23)



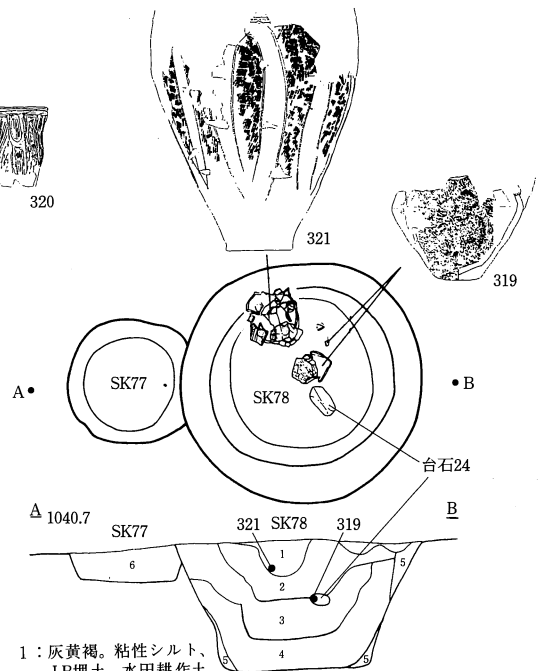
- 1: 黒褐。粘強。しまり良。L粒10%。
- 2: にぶい黄褐。1層よりしまり悪。1層にLB多含。
- 3: 暗褐、明褐。粘有。しまり悪。Lと褐色シルト混。埋土。

SK74 (IV18)



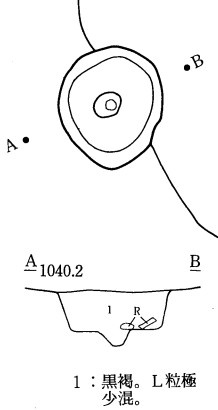
- 1: 褐灰。粘良。しまり良。L粒10~20%。
- 2: にぶい黄褐。粘良。しまり良。LB30%。礫混。
- 3: 暗褐。粘良。しまり良。L粒10~20%。1層に似てる。

SK77・78 (IV18)



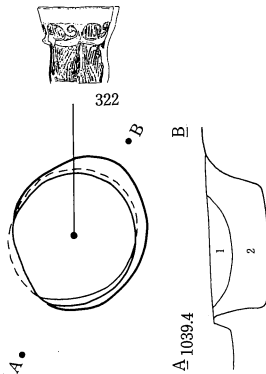
- 1: 灰黄褐。粘性シルト、LB埋土。水田耕作土。
- 2: 灰黄褐。崩れたLB(1~10cm)混在。埋土。
- 3: 暗褐。礫混在。2層よりL少。
- 4: 灰黄褐。崩れ少ないLB(1~30cm)埋める。
- 5: 褐。側壁にうすく有。L極少混。
- 6: にぶい黄褐。L多混。

SK81 (IV18)



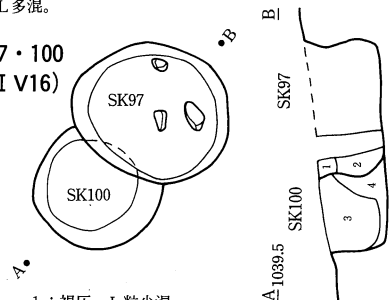
- 1: 黒褐。L粒極少混。

SK94 (IV16)



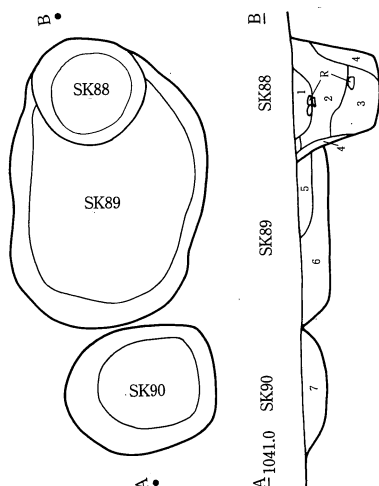
- 1: 褐灰。L粒、白色粒子多混。
- 2: にぶい黄褐。L粒、白色粒子1層より多混。

SK97・100 (IV16)



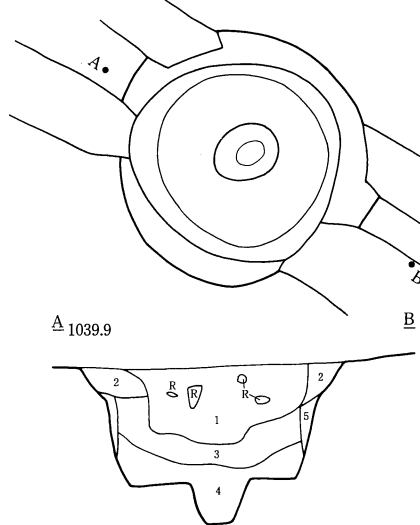
- 1: 褐灰。L粒少混。
- 2: 褐灰。L粒、白色粒子多混。
- 3: 黒褐。崩れたLB混入。
- 4: 黒。L粒無、土壌化多。

SK88・89・90 (IV19)



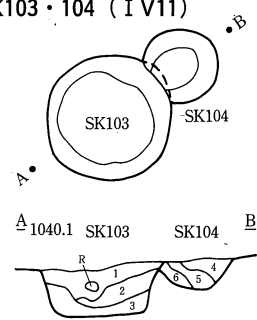
- 1: 黒褐。L粒少混。土壌化進む。
- 2: 黒褐。L粒全体に散在。
- 3: 黒褐、黄褐。LB(1~4cm)混。
- 4: 黒褐。L少混。
- 5: 黒褐。L少有。
- 6: 褐灰。5層にLB(~3cm)混。
- 7: 黒褐。LB少混。土壌化進む。

SK99 (IV16, 17)



- 1: 褐灰。L粒少混。垂円礫混入。
- 2: 灰黄褐。1層よりしまり良。崩れたLB混入。
- 3: 灰黄褐。LB(3cm)主体60%
- 4: 灰黄褐。3層よりL粒少混。40%LB少混。
- 5: 黒褐。L粒少混土壌化土。

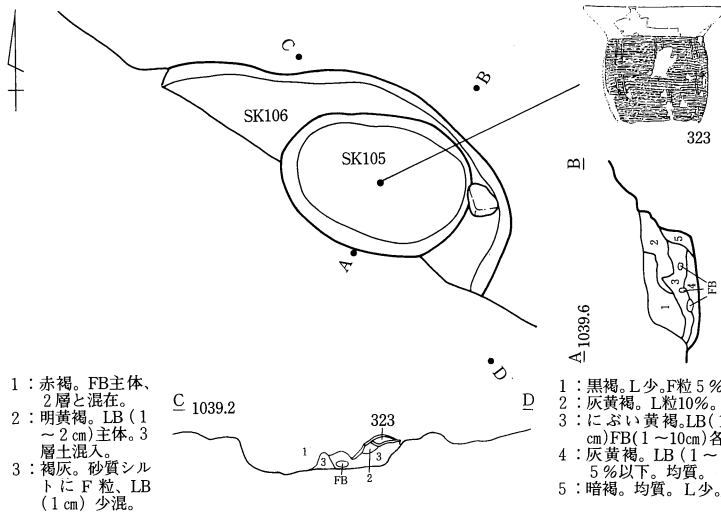
SK103・104 (IV11)



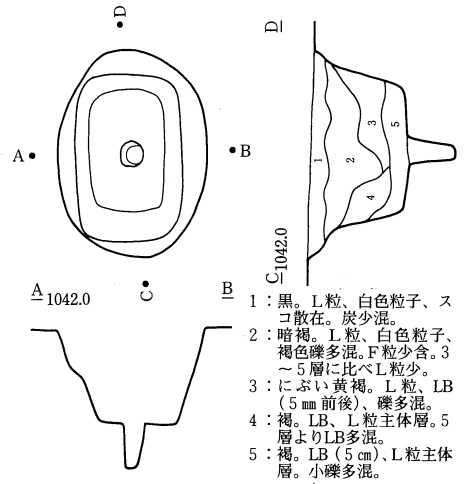
- 1: 褐灰。L粒、少礫少混。
- 2: 暗褐。1層より粘弱。L粒多混(1~2mm)。
- 3: 黒褐。L、L粒少混。
- 4: 暗褐。1層に似る。
- 5: 黒褐。L少混。
- 6: 灰黄褐。LB(3cm)混入。

0 (1:60) 2m

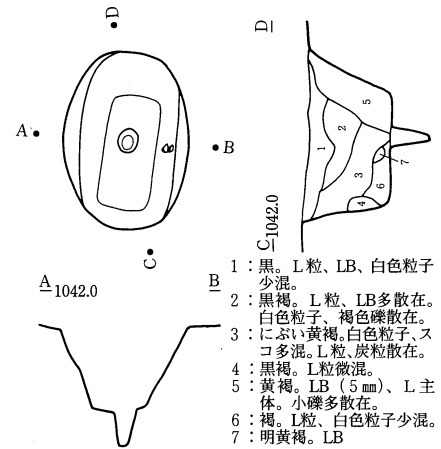
SK105・106 (IB09)



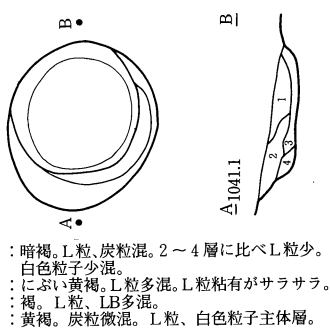
SK110 (IR25)



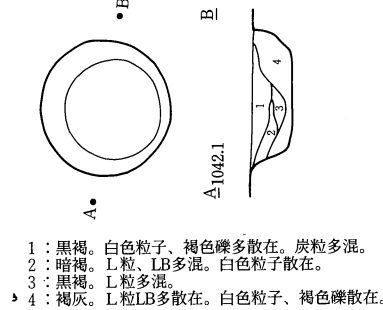
SK111 (IR25, IS21)



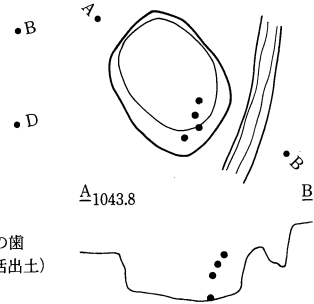
SK107 (IS11)



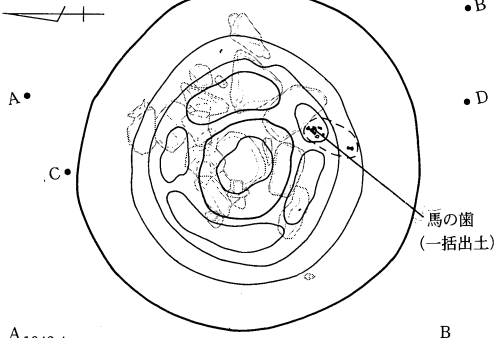
SK109 (IR23, 24)



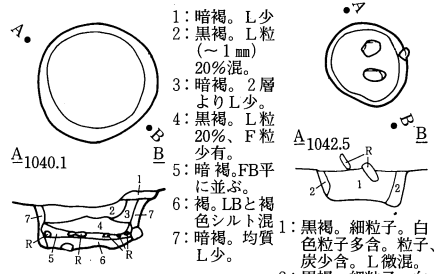
SK114 (IT20, 21)



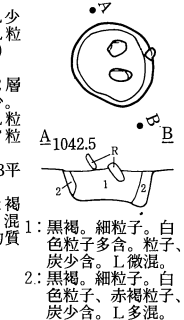
SK112 (IS16)



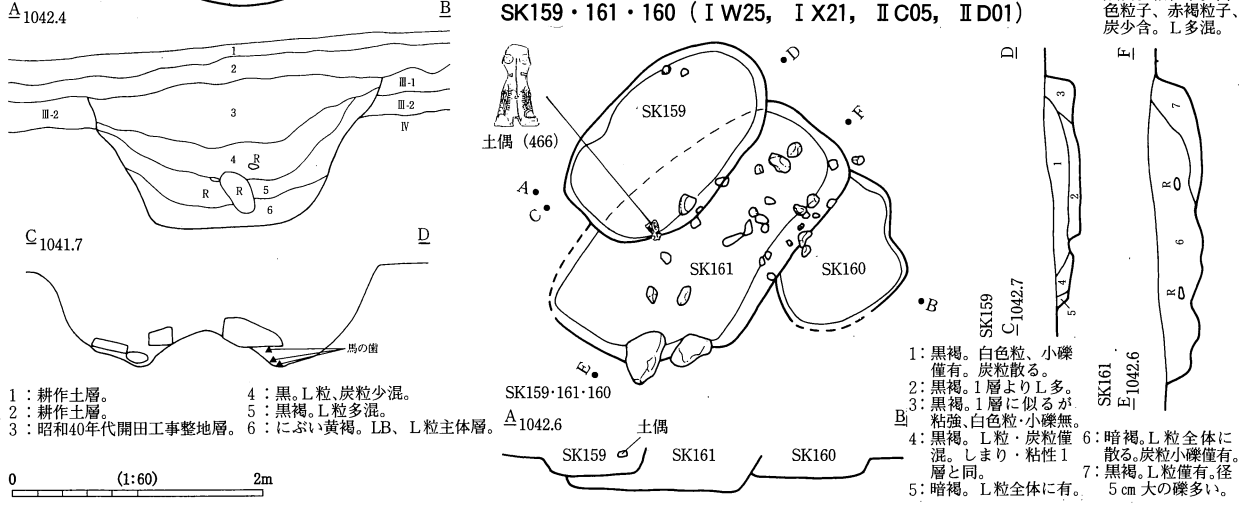
SK134 (IV12, 17)



SK145 (IX06)

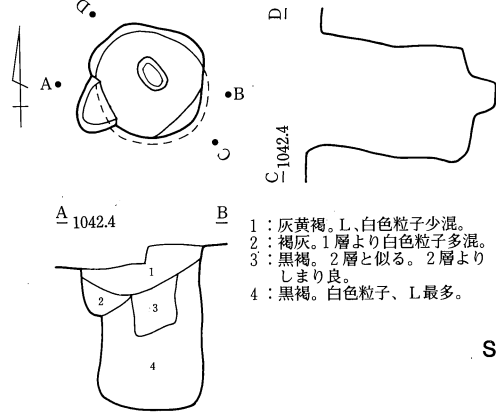


SK159・161・160 (IW25, IX21, IC05, ID01)



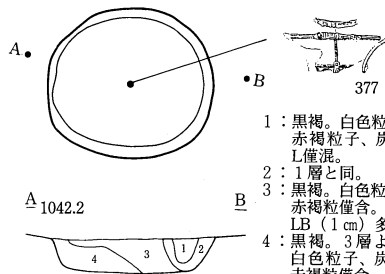


SK165 (I W14, 15, 19, 20)



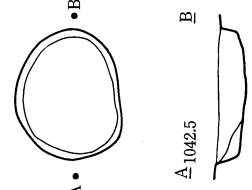
- 1: 灰黄褐。L、白色粒子少混。
- 2: 褐灰。1層より白色粒子多混。
- 3: 黒褐。2層と似る。2層よりしまり良。
- 4: 黒褐。白色粒子、L最多。

SK168 (I W19)



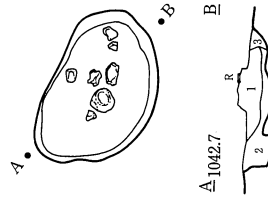
- 1: 黒褐。白色粒子多含。赤褐粒子、炭少含。L僅混。
- 2: 1層と同。
- 3: 黒褐。白色粒子多含。赤褐粒僅含。炭多含。LB (1cm) 多混。
- 4: 黒褐。3層より暗。白色粒子、炭多含。赤褐粒僅含。LB (1cm) 多混。

SK193 (I W15)



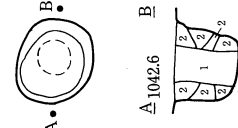
土層注記なし

SK208 (I X11)



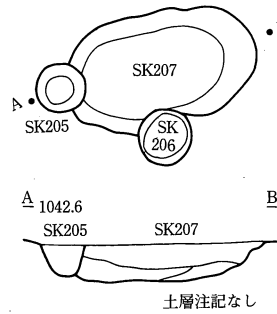
- 1: 灰黄褐。L粒少混。
- 2: にぶい黄褐。L粒多混。
- 3: 黄褐。L粒多混。

SK252 (I X11, 12)

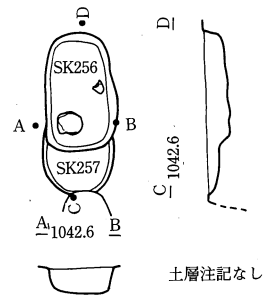


- 1: 黒褐。柱痕。L粒少混。
- 2: 黒褐。L、パミス著。

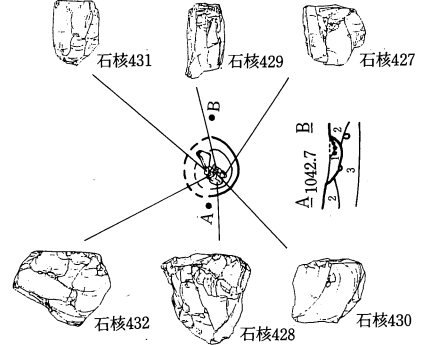
SK205・207 (I W15, I X11)



SK256 (I X11)

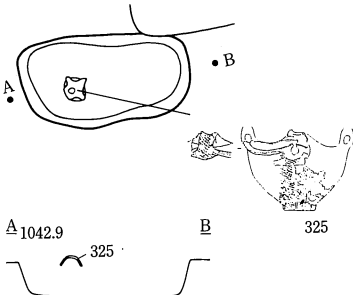


SK387 (II C10, II D06)

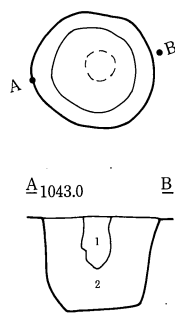


- 1: 黒褐。L、白色粒子極少。均質。
- 2: 灰黄褐。L粒、白色粒子少有。
- 3: にぶい黄褐。礫、L粒、BL 2層土混。

SK402 (I X15)

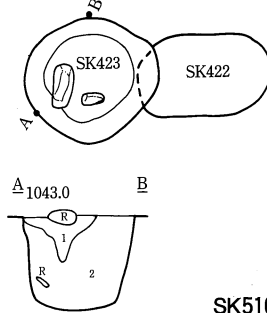


SK420 (I X23, 24)



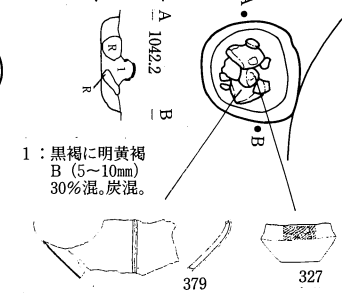
- 1: 褐。黒色入る。パミス粒少。
- 2: 褐。パミス粒著。

SK423 (I X24)



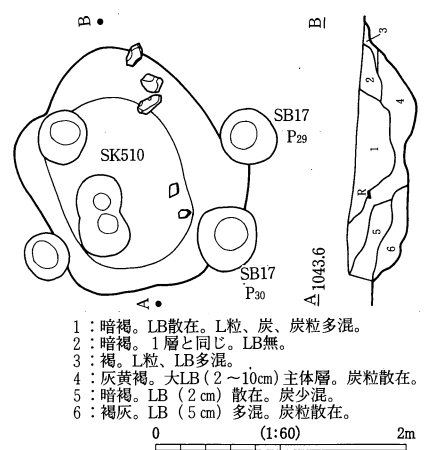
- 1: 褐。L粒、パミス粒混。
- 2: 褐。パミス粒著。

SK506 (II C10)



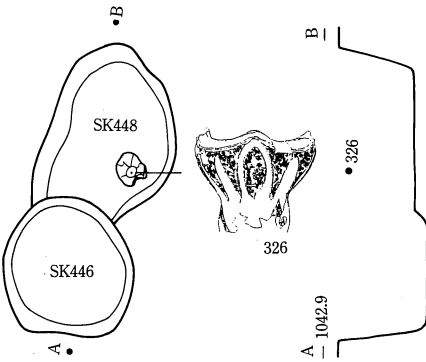
- 1: 黒褐に明黄褐
- B (5~10mm) 30%混。炭混。

SK510 (I T21, 22)

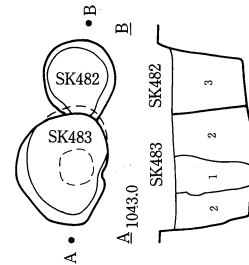


- 1: 暗褐。LB散在。L粒、炭、炭粒多混。
- 2: 暗褐。1層と同じ。LB無。
- 3: 褐。L粒、LB多混。
- 4: 灰黄褐。大LB (2~10cm) 主体層。炭粒散在。
- 5: 暗褐。LB (2cm) 散在。炭少混。
- 6: 褐灰。LB (5cm) 多混。炭粒散在。

SK446・448 (I X20, I Y16)

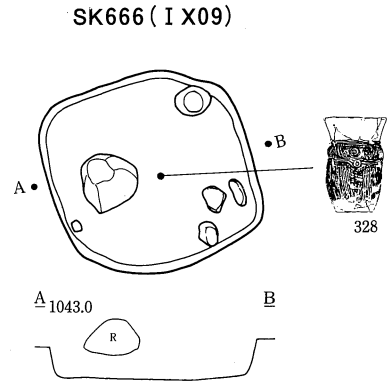
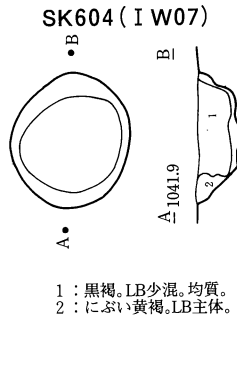
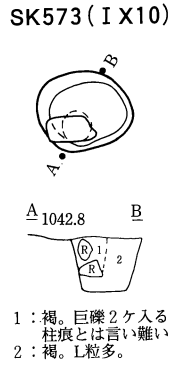
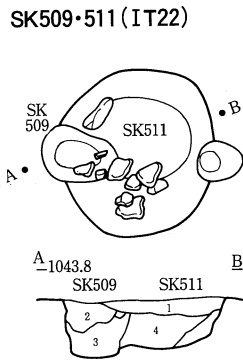
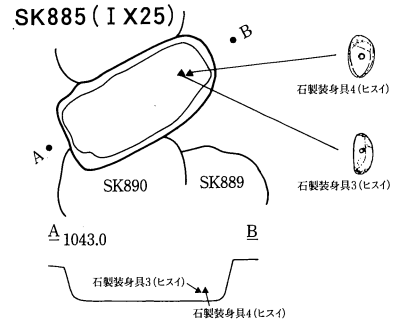
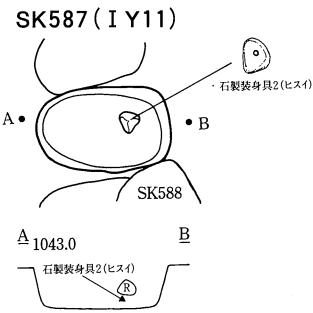
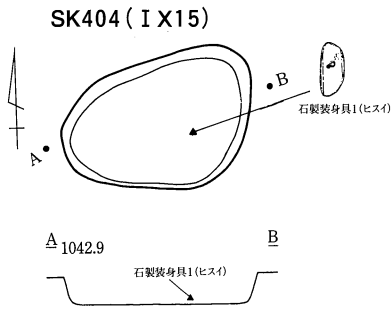


SK482・483 (I Y11, 16)



- 1: 褐。LB少混。
- 2: 褐。LB多混で大。
- 3: 1層と同じ。

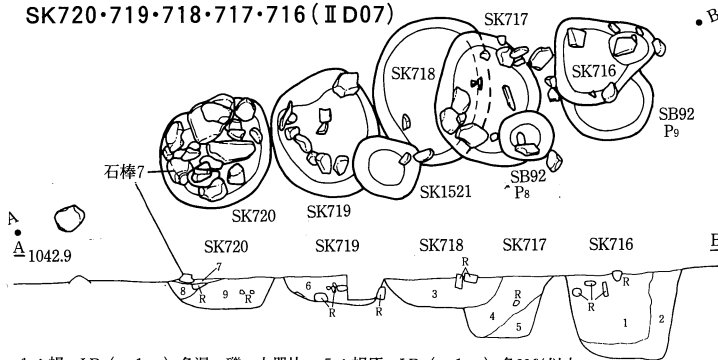
0 (1:60) 2m



- 1: 暗褐。L粒、炭粒多混。
- 2: 暗褐。LB (3~5 cm)、炭粒多混。
- 3: にぶい黄褐。L粒、LB (3 cm以下) 多散在。炭粒少混。
- 4: 暗褐。L粒多混。炭微散在。
- 5: 褐。LB多混。炭少混。

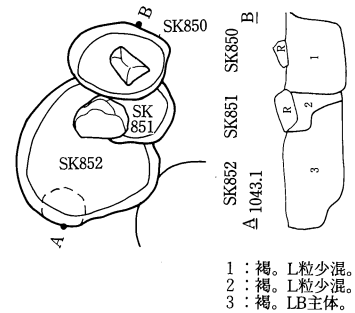
- 1: 黒褐。LB少混。均質。
- 2: にぶい黄褐。LB主体。

**SK720-719-718-717-716 (II D07)**



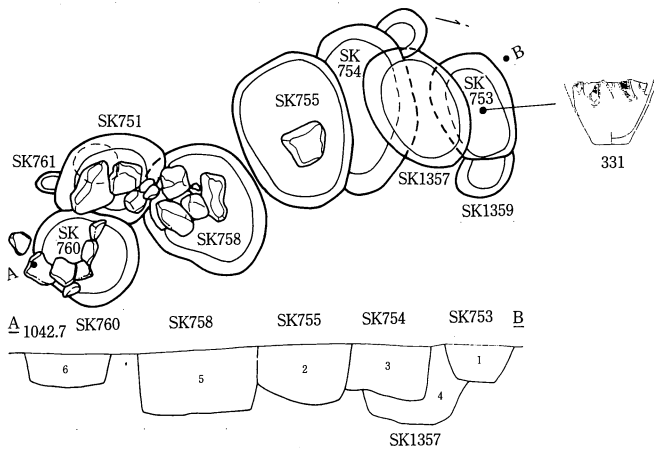
- 1: 褐。LB (~1 cm) 多混。礫、土器片多含。
- 2: 黒褐。均質、L少混。
- 3: 黒。白色粒子、焼土散在。
- 4: 黒褐。礫、白色粒子多混。
- 5: 褐灰。LB (~1 cm) 多60%以上。
- 6: 黒褐。礫混。L少混。
- 7: 灰黄褐。礫多混。
- 8: にぶい黄褐。LB、礫混。
- 9: 褐灰。白色粒子、小礫 (~5 mm) 混。

**SK852-851-850 (I Y21)**



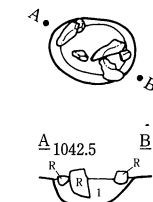
- 1: 褐。L粒少混。
- 2: 褐。L粒少混。
- 3: 褐。LB主体。

**SK760-758-755-754-1357-753 (I X09,14)**



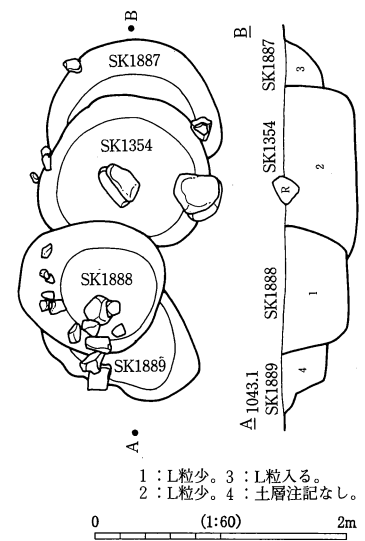
- 1: 粒少混。
- 2: B少混。粒多混。
- 3: 粒少混。
- 4: 粒著。
- 5: B少混。粒多混。
- 6: 土層注記なし。

**SK895 (II C05)**



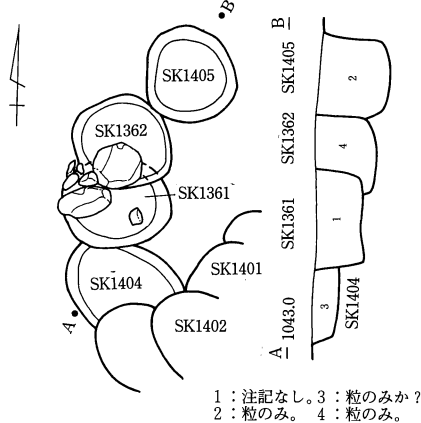
- 1: 暗褐。白色軽石粒(5 mm以下) 2%混。L粒、LB (5 cm) 混。炭粒微混。

**SK1887-1354-1888-1889 (II D03)**



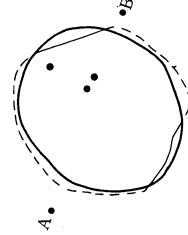
- 1: L粒少。3: L粒入る。
- 2: L粒少。4: 土層注記なし。

SK1405・1362・1361・1404 (I X14)

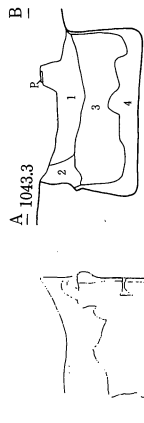


1 : 注記なし。3 : 粒のみか?  
2 : 粒のみ。4 : 粒のみ。

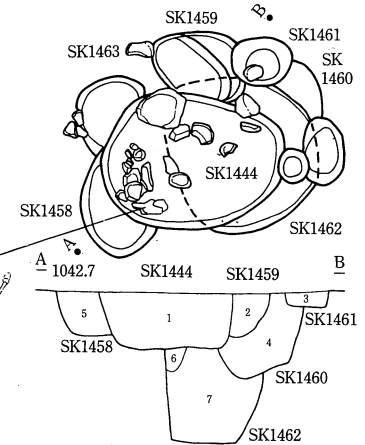
SK1410 (I T16)



1 : にぶい黄褐。L粒極少混。土器片、石器多含。  
2 : にぶい黄褐。L粒 (1 cm以下) 30%混。  
3 : 黄褐、灰黄褐。LB (15 cm) 主体。  
4 : 灰黄褐。L少。均質。

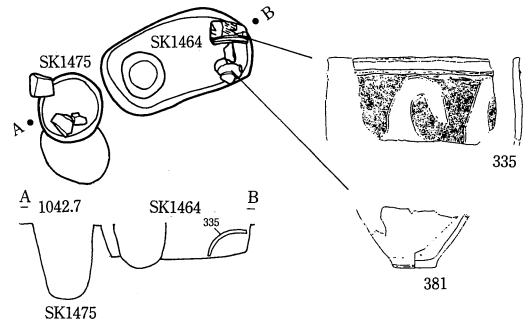


SK1458・1444・1459・1461 (I X18)

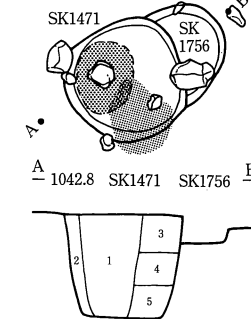


1 : 遺物、礫多、B多、F粒著。  
2 : 粒のみ。  
3 : 粒のみ。  
4 : B主体。  
5 : 土層注記なし。  
6 : 黒土B。  
7 : B多、焼土混。周辺部B主体中央はB著。

SK1475・1464 (I X17, 18)

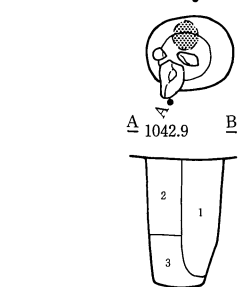


SK1471・1756 (I X18)



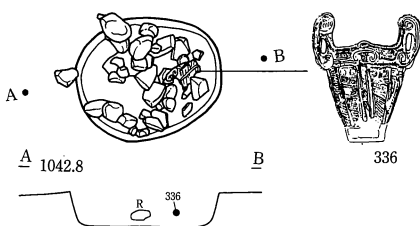
1 : 粒のみ。4 : B主体。  
2 : B著。5 : 粒のみ。  
3 : 粒のみ。

SK1480 (I X23)

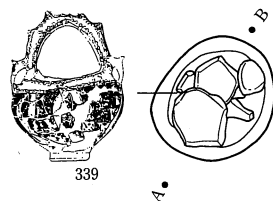


1 : 粒のみ。柱痕。  
2 : B著。  
3 : 粒多混。

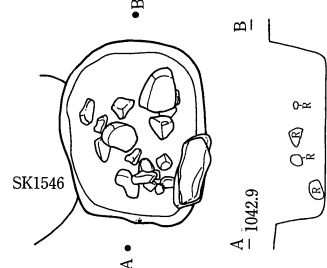
SK1486 (I X22)



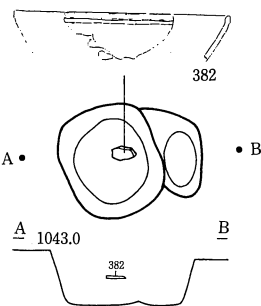
SK1545 (II D13)



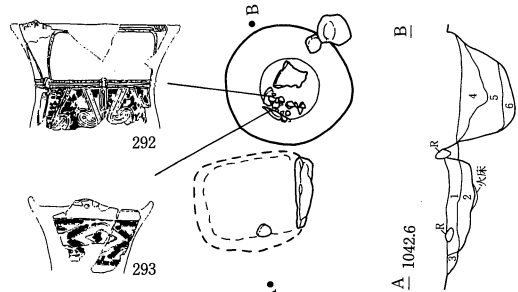
SK1547 (II D13)



SK1562 (II D14)

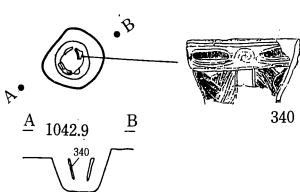


SK1925 (II D06)

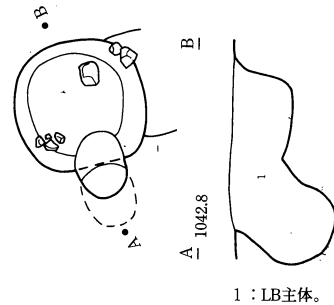


1 : 暗褐。L粒、礫多混。F粒多散在。炭粒混。  
2 : にぶい黄褐。L粒、白色粒子、褐色礫多混。F粒散在。下部FB混。  
3 : 灰黄褐。L粒混。炭粒散在。  
4 : 暗褐。L粒、LB多混。白色粒子微混。  
5 : 暗褐。L粒少混。礫粒少散在。  
6 : にぶい黄褐。LB多混。礫 (1~3 cm) 散在。

SK1577 (II D13)




SK1710 (I X13)



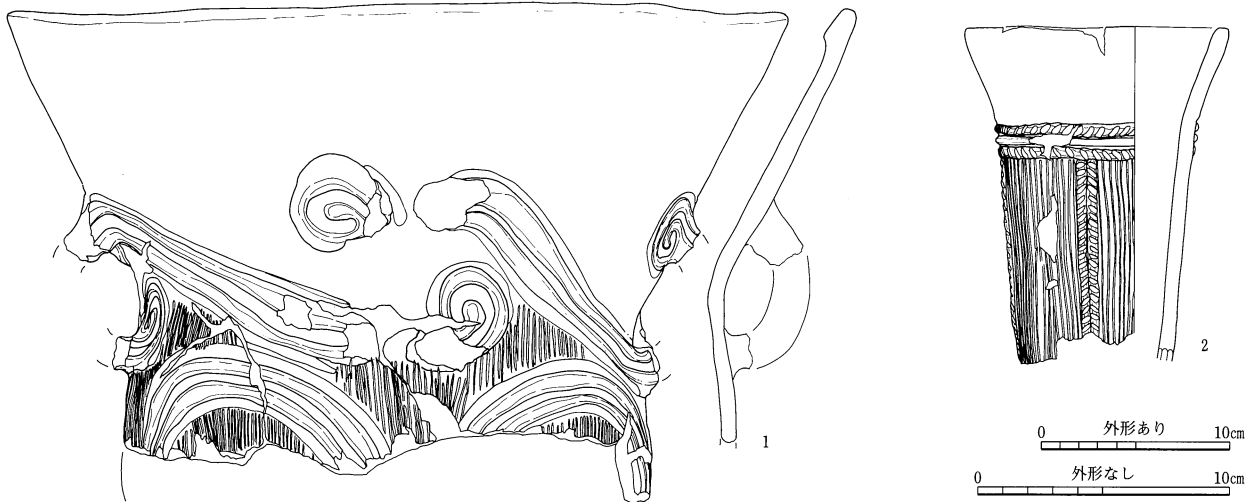
1 : LB主体。

0 (1:60) 2m

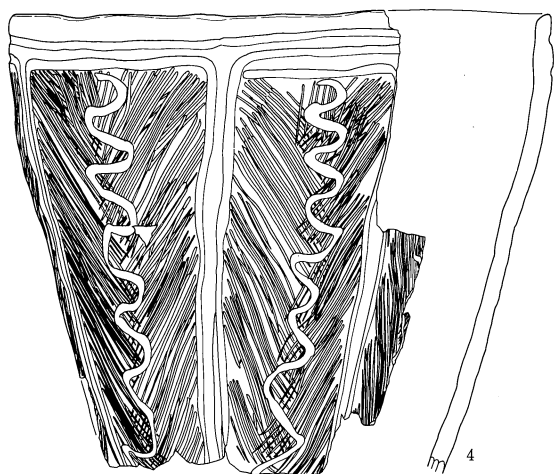
中期SB02



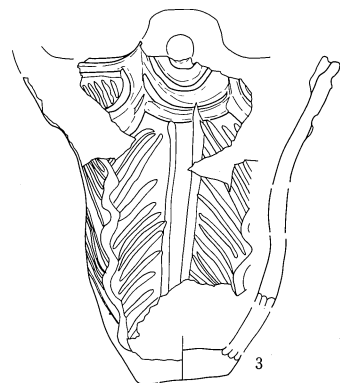
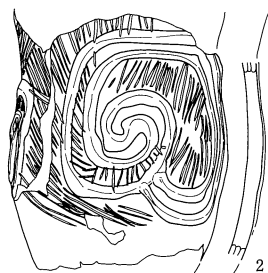
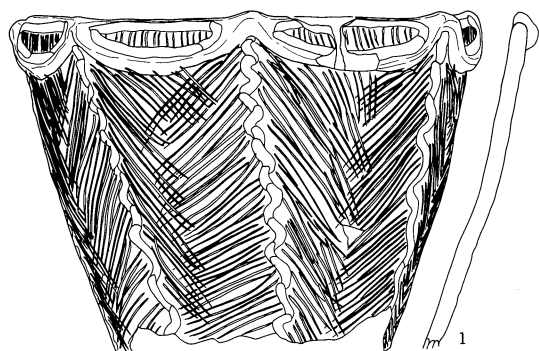
SB03(1)



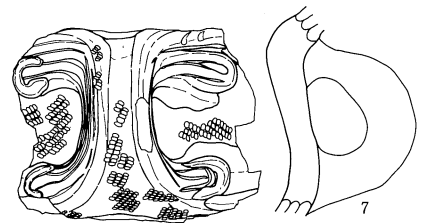
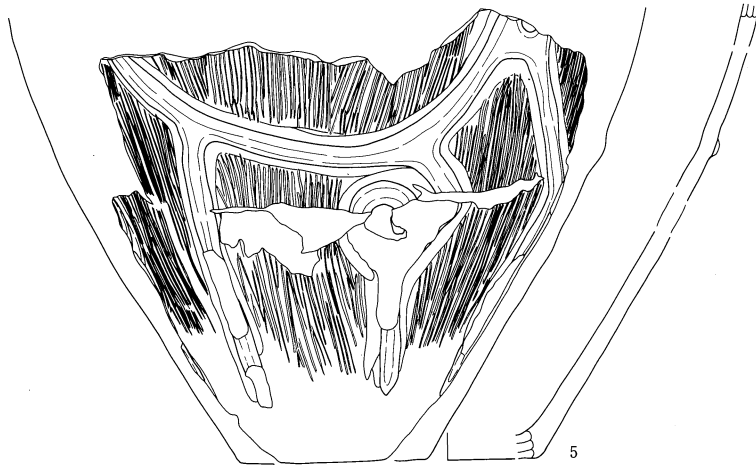
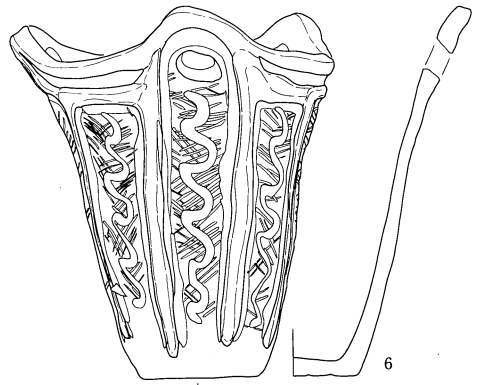
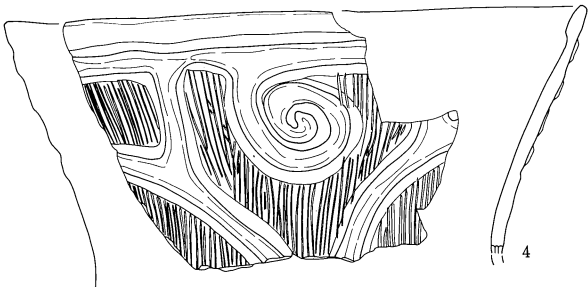
SB03 (2)



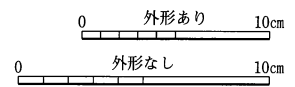
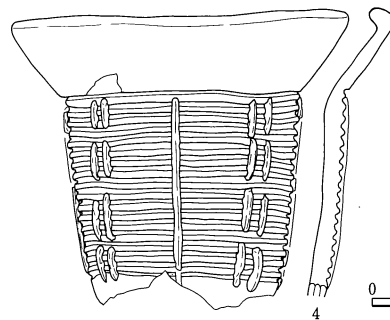
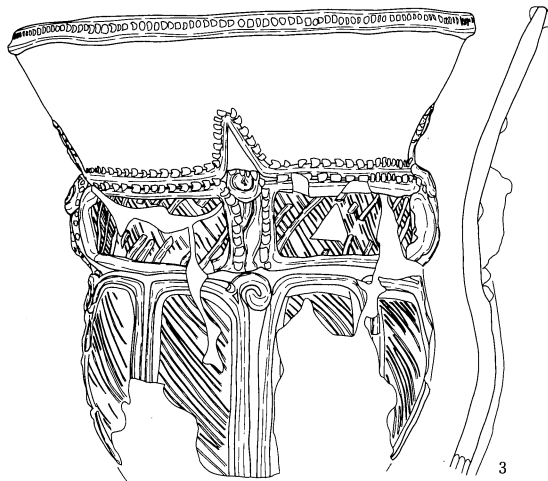
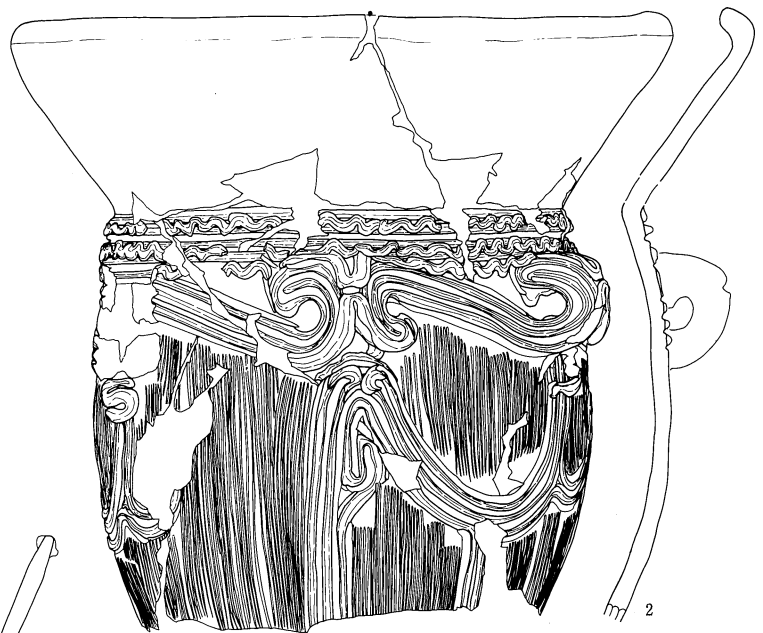
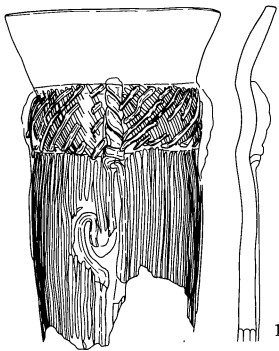
SB04 (1)



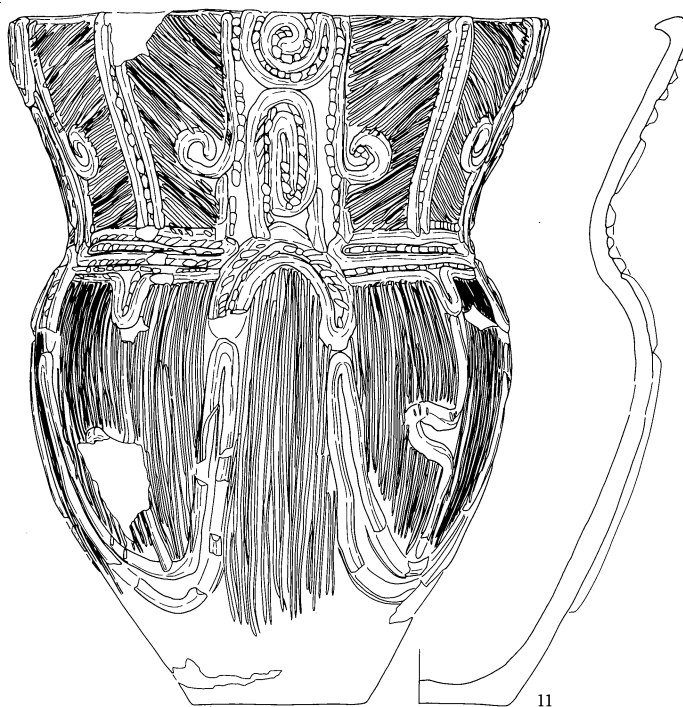
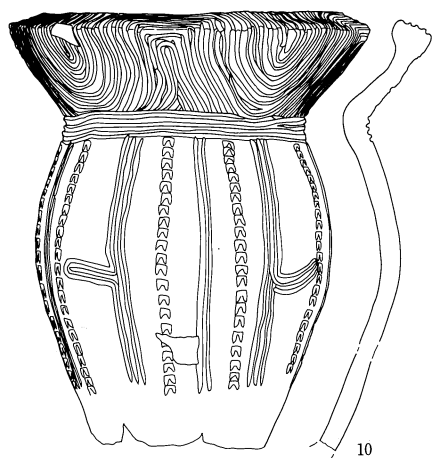
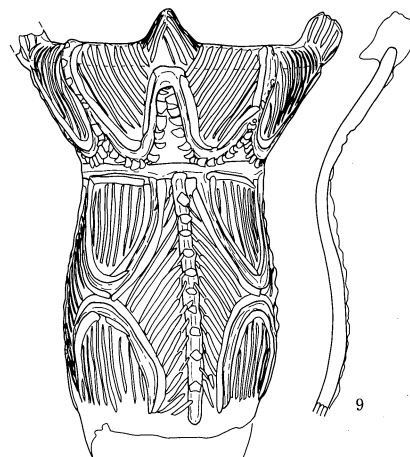
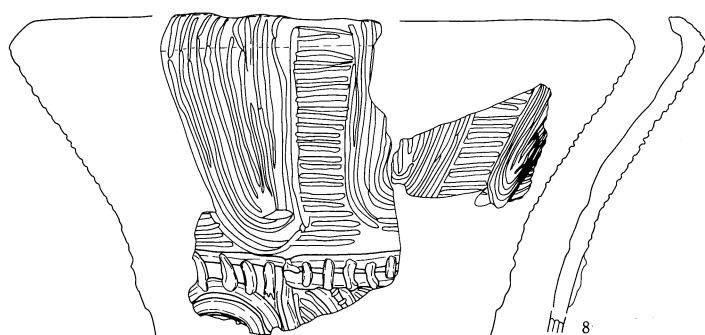
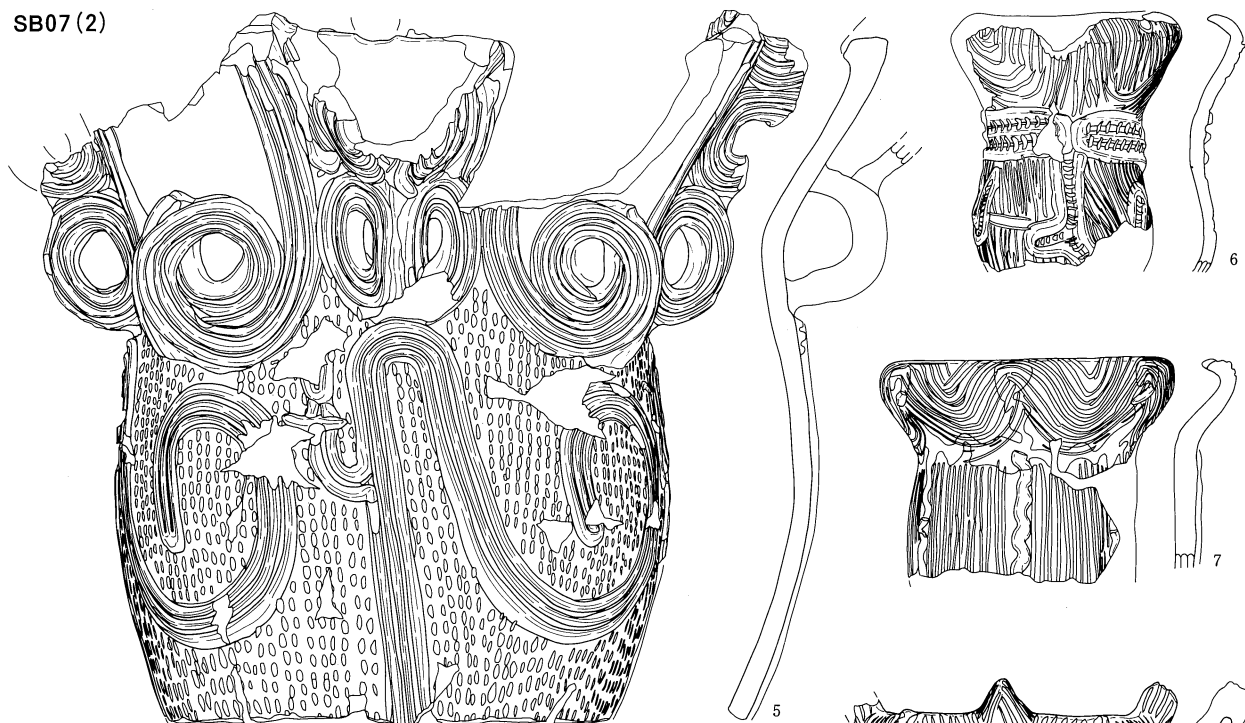
SB04(2)



SB07(1)

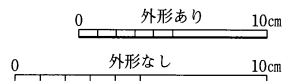
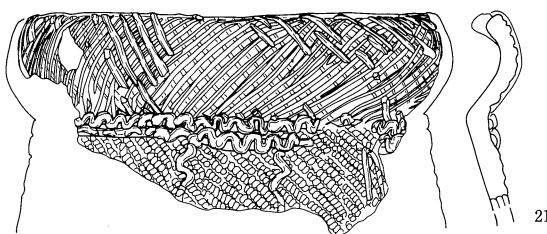
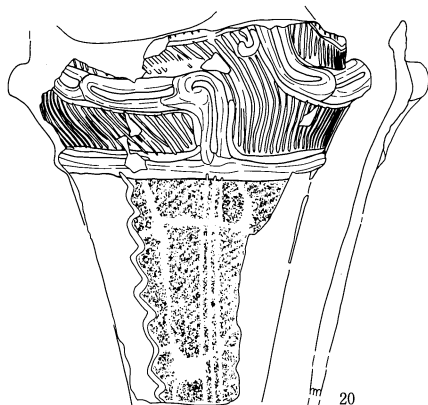
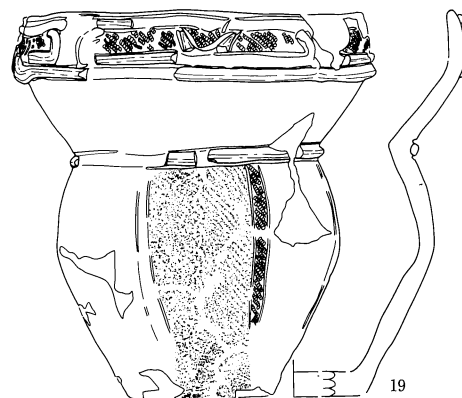
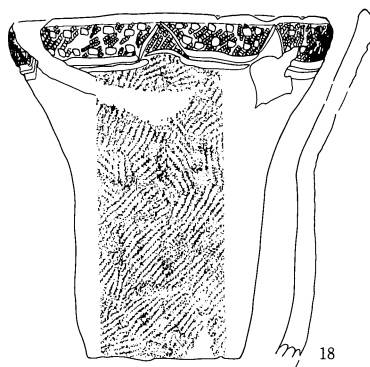
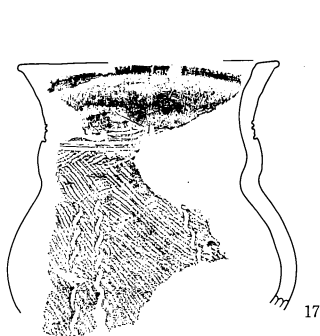
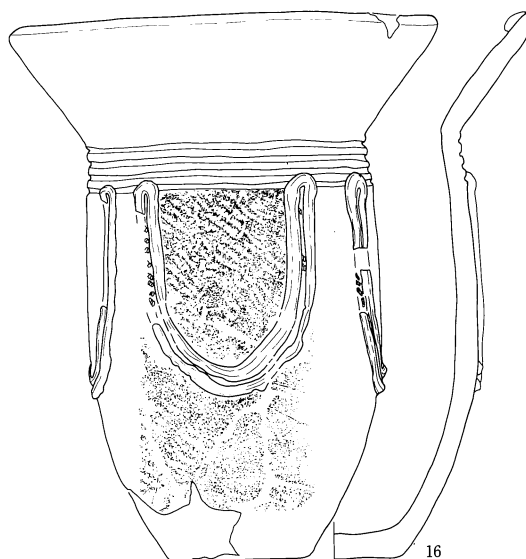
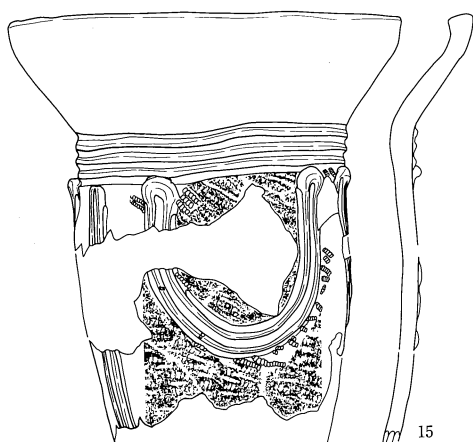
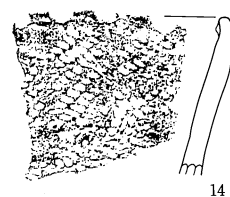
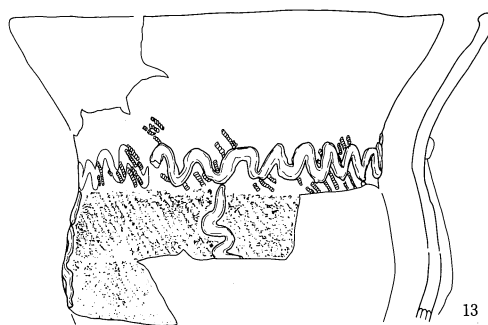
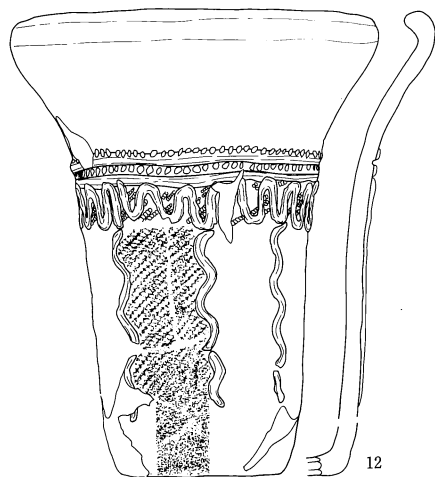


SB07(2)



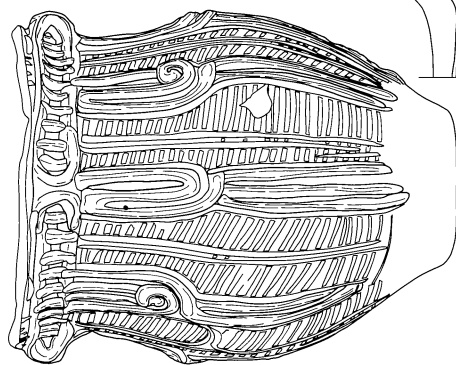
0 外形あり 10cm  
 0 外形なし 10cm

SB07 (3)

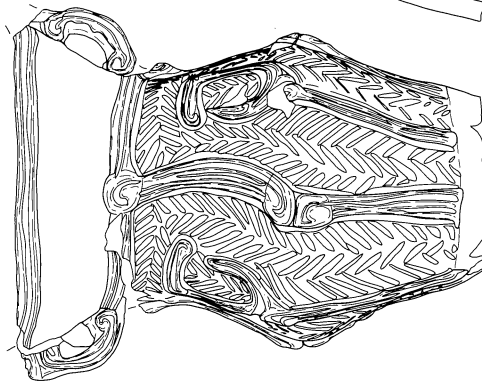




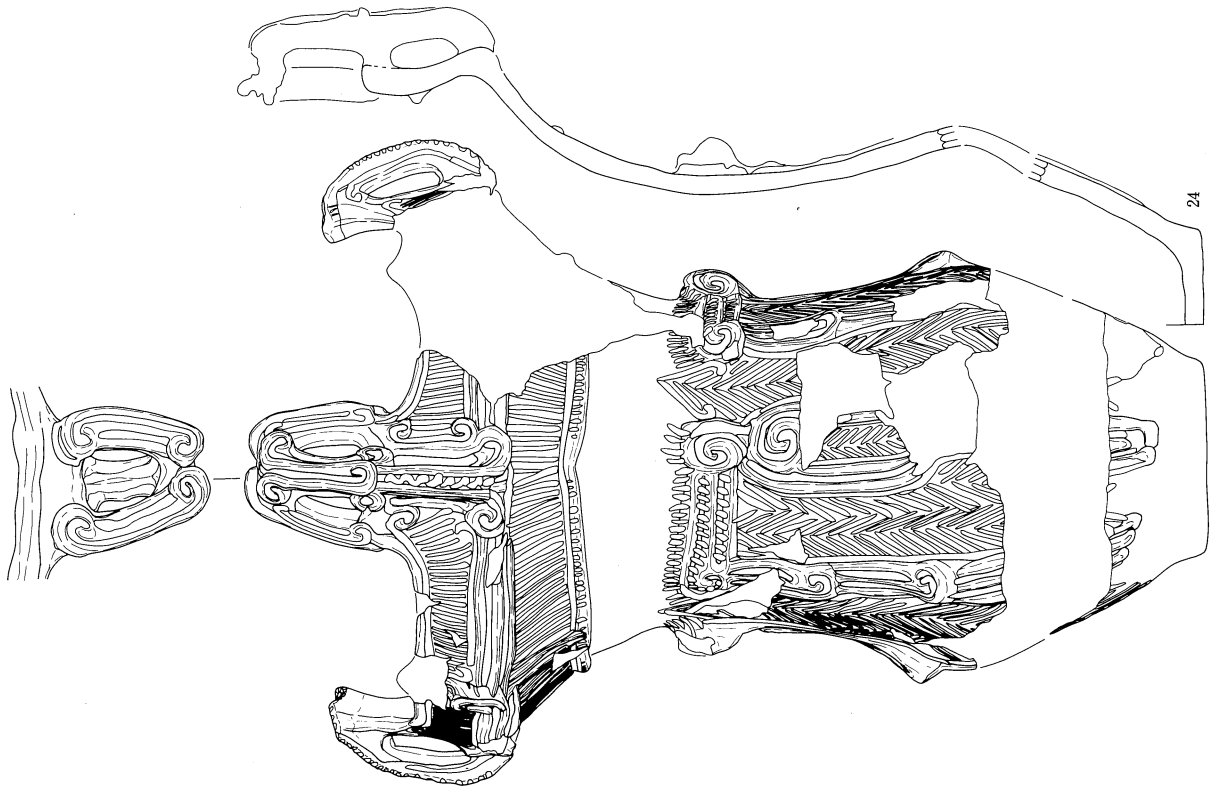
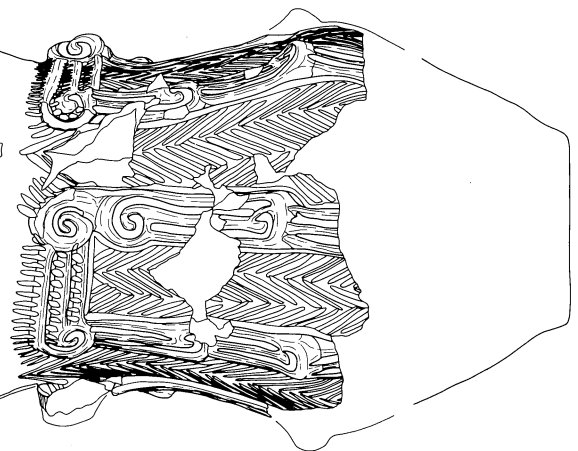
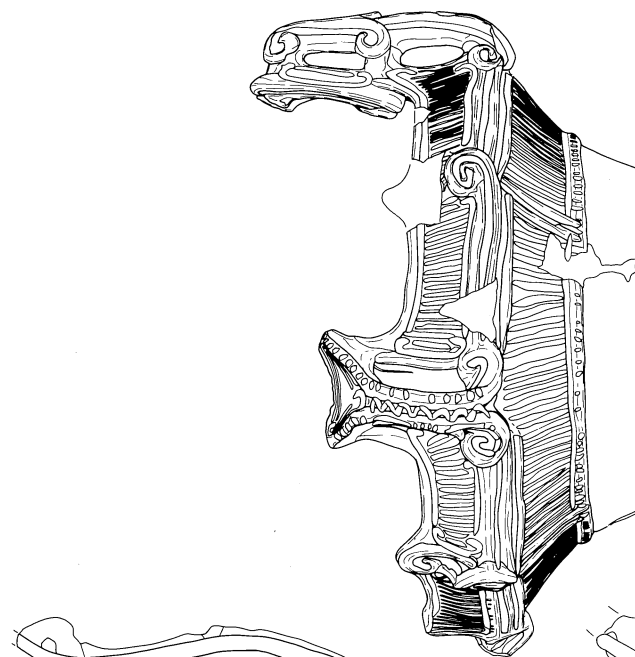
SB07(4)



22



23



24

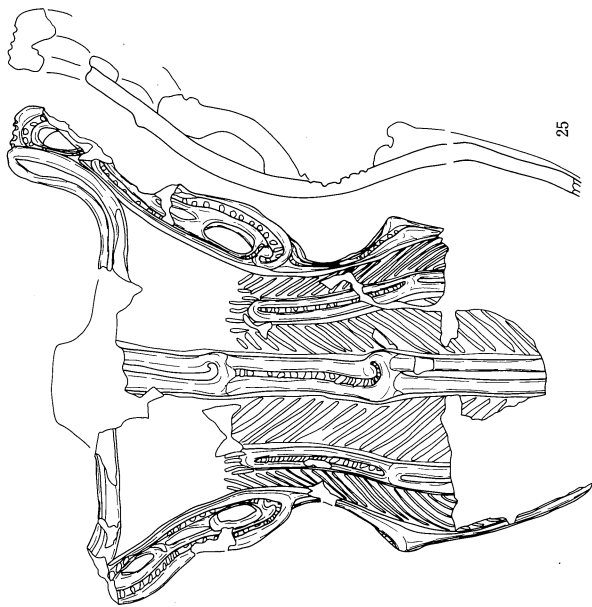
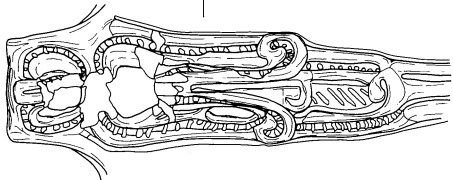
0 10cm

外形あり

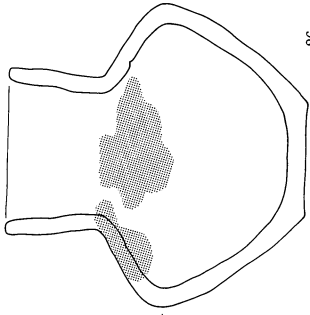
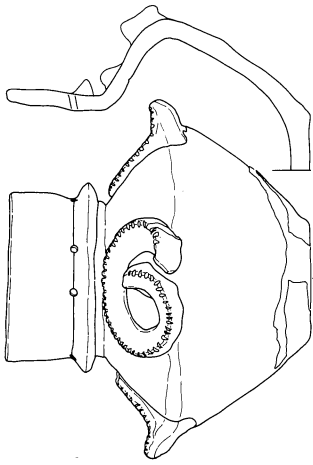
0 10cm

外形なし

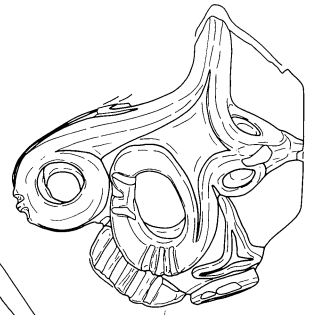
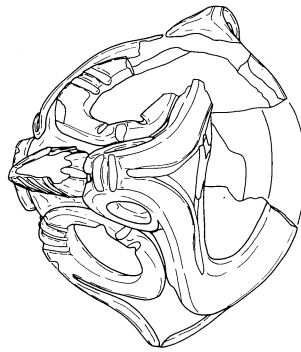
SB07 (5)



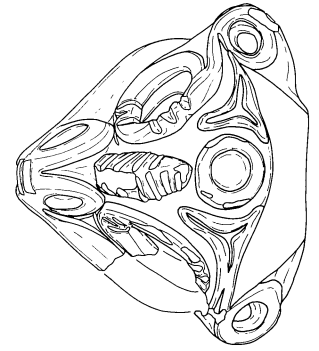
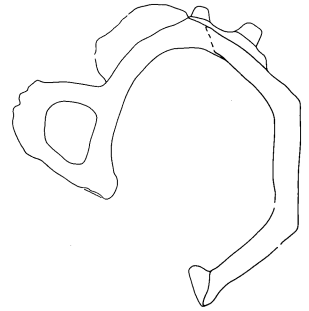
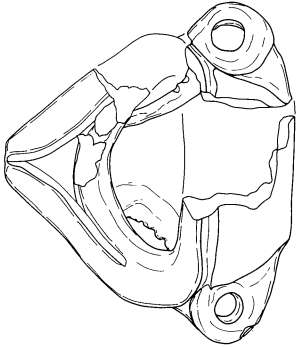
25



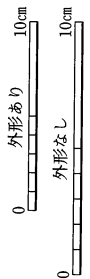
26



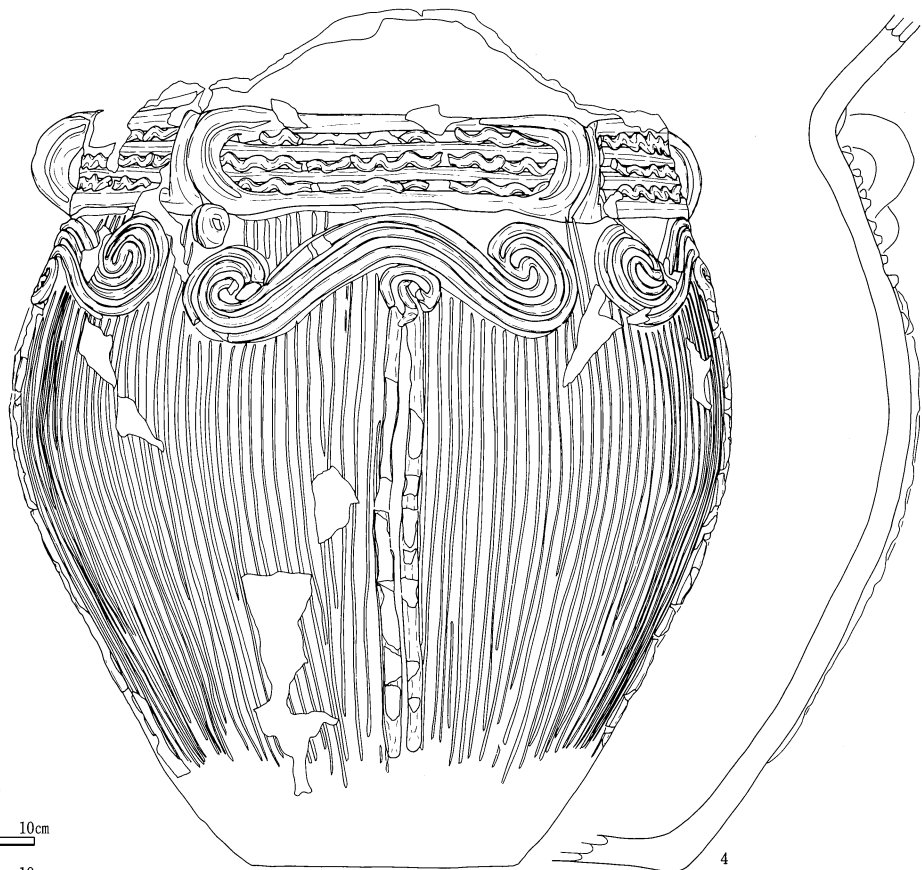
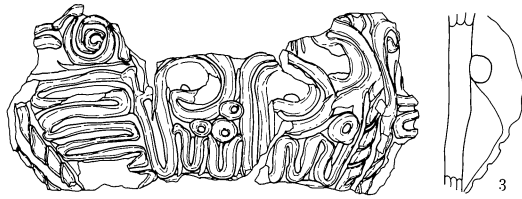
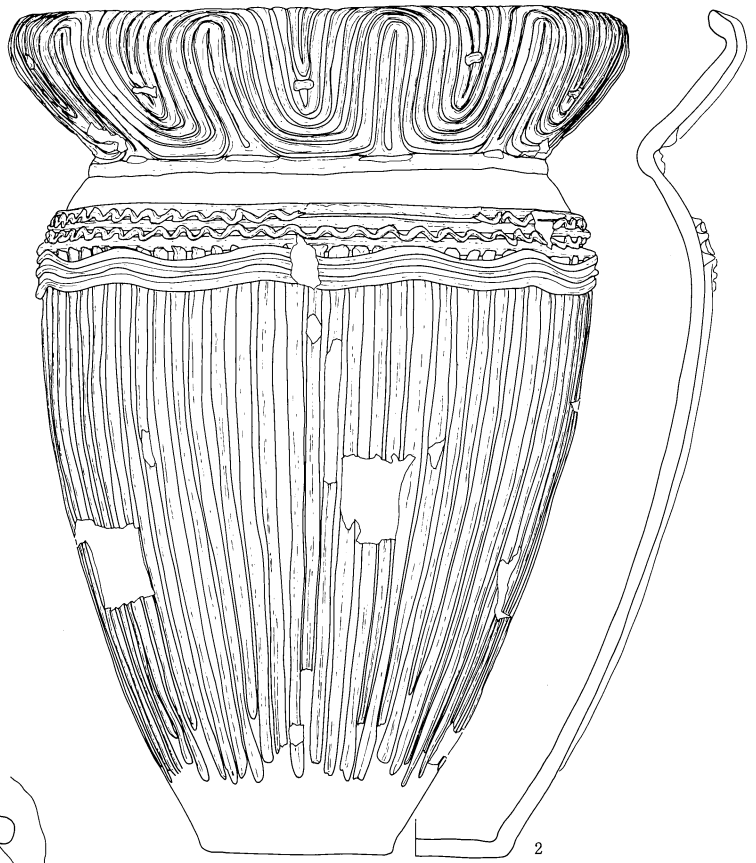
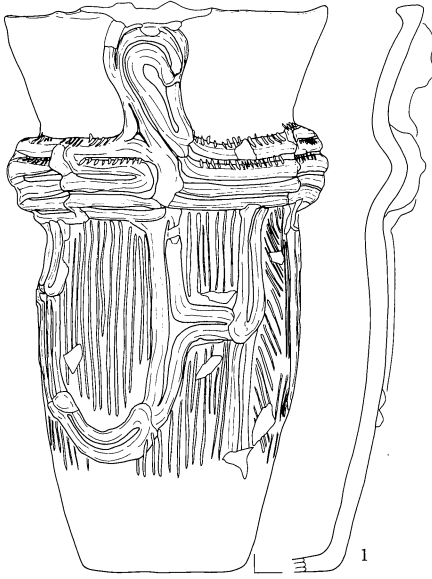
27



28

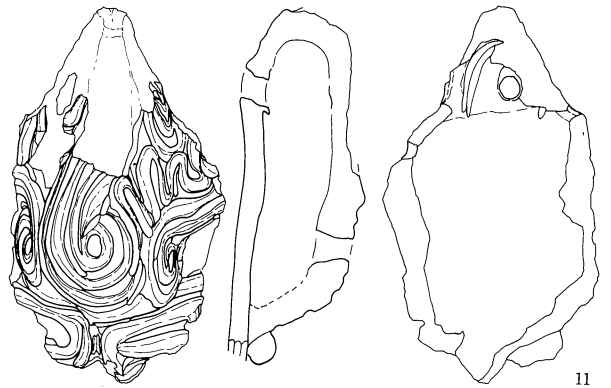
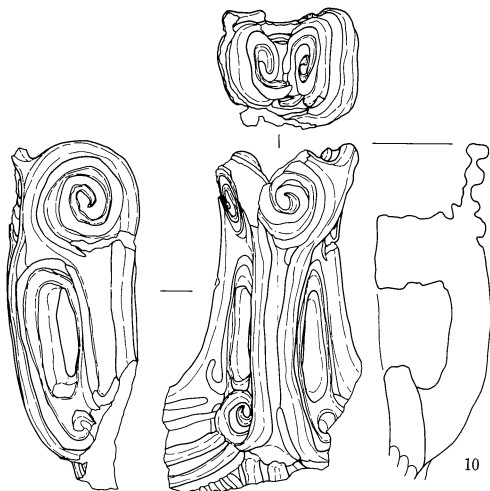
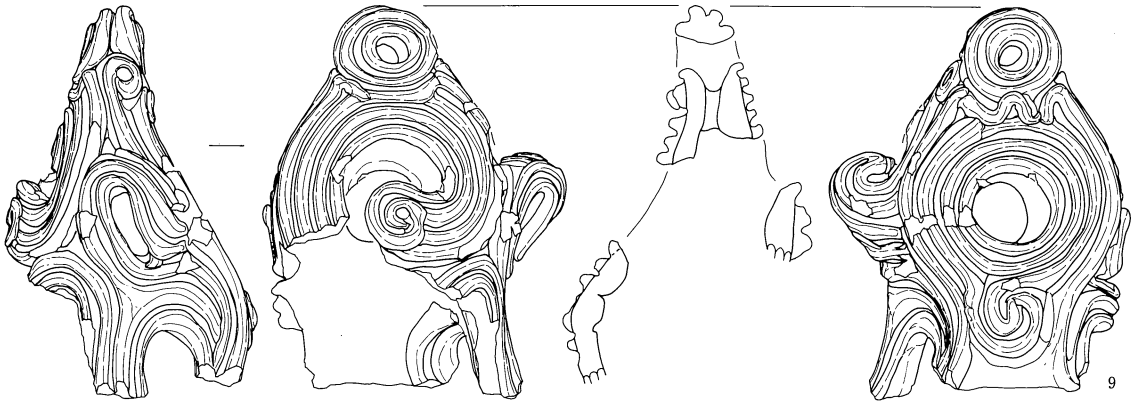
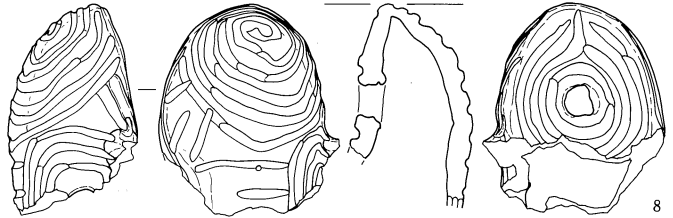
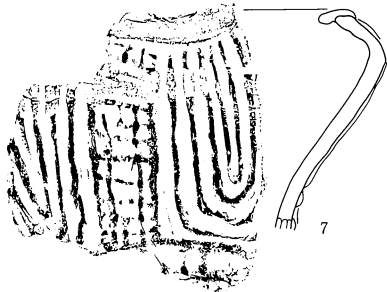
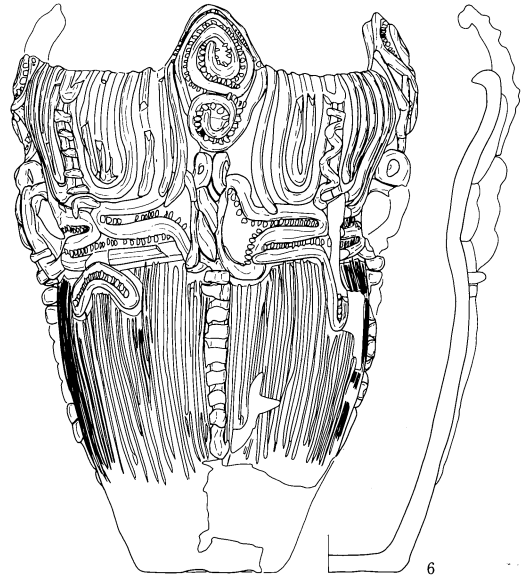
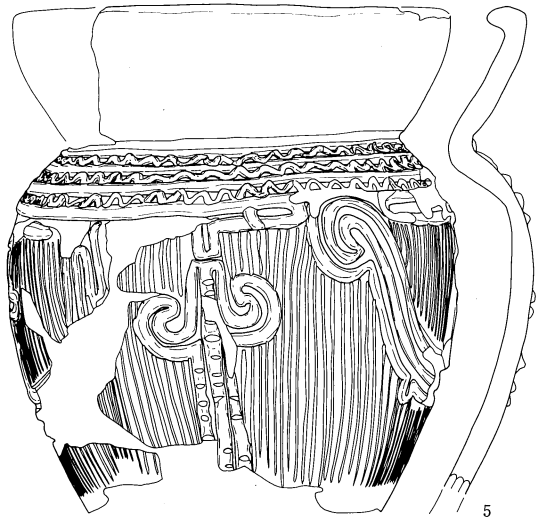


SB08(1)



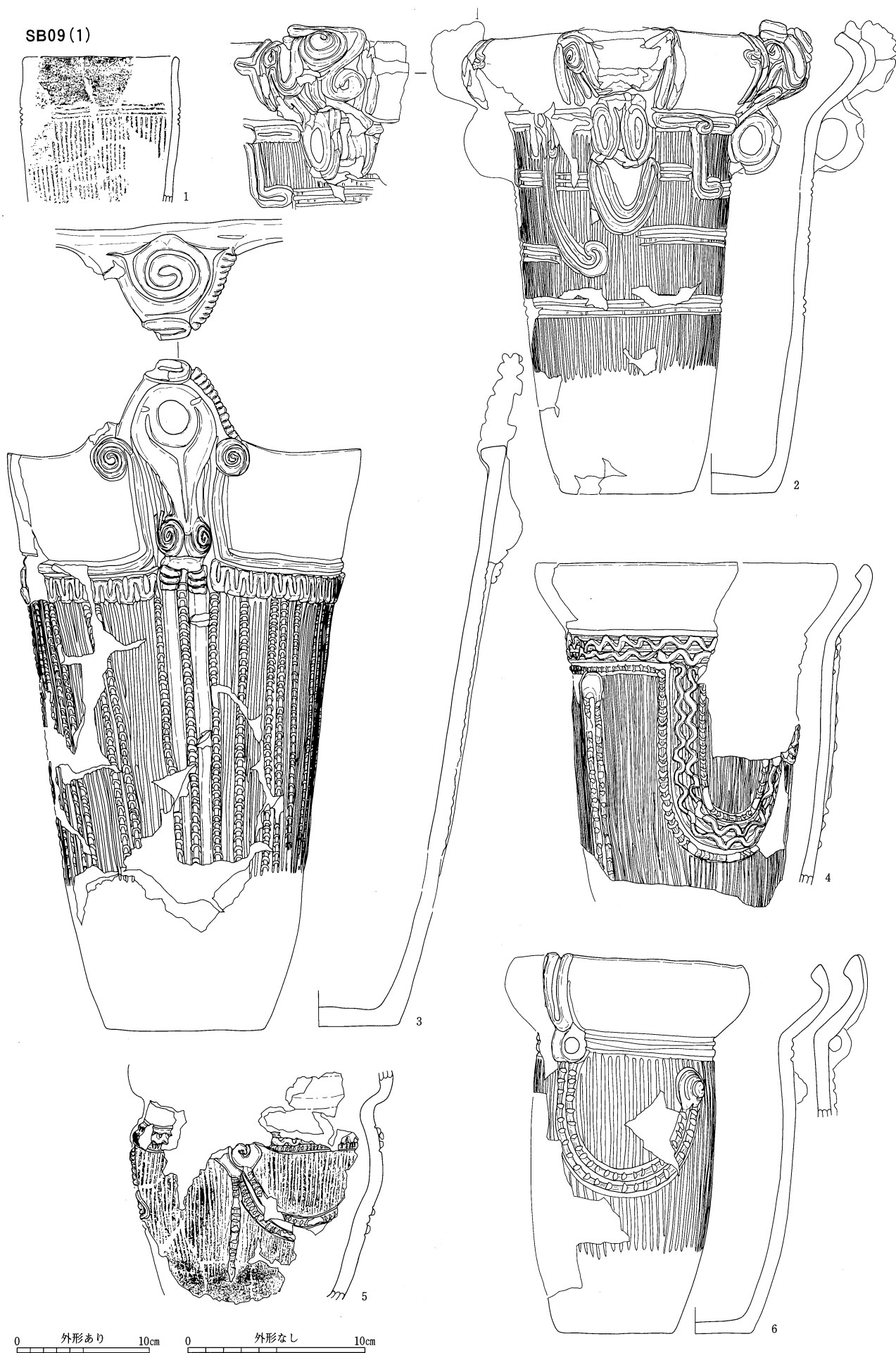
0 外形あり 10cm  
0 外形なし 10cm

SB08(2)



0 外形あり 10cm 0 外形なし 10cm

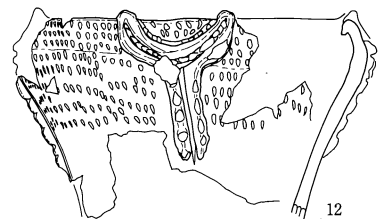
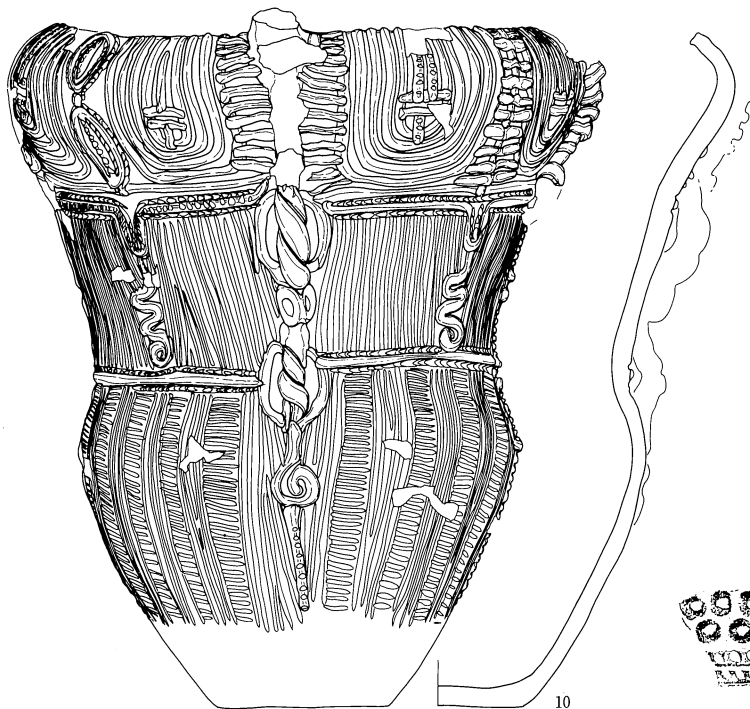
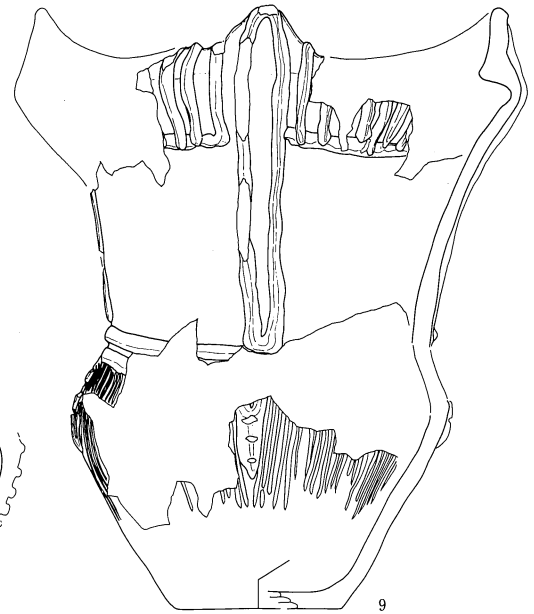
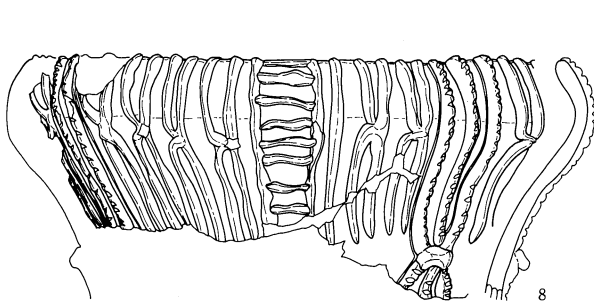
SB09 (1)



0 外形あり 10cm

0 外形なし 10cm


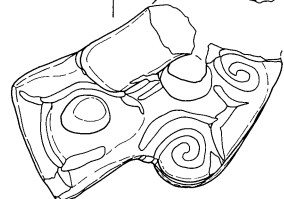
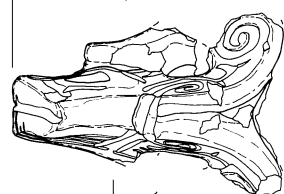
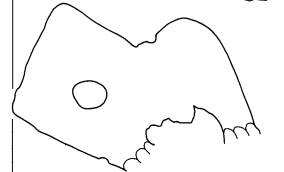
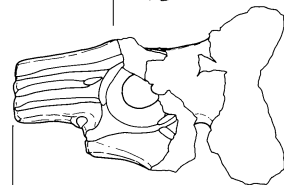
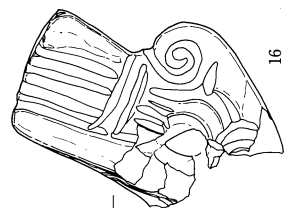
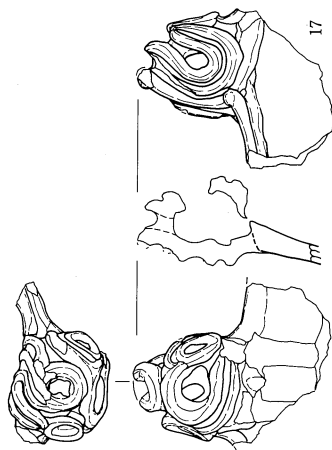
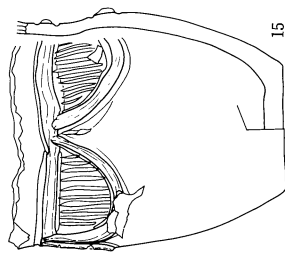
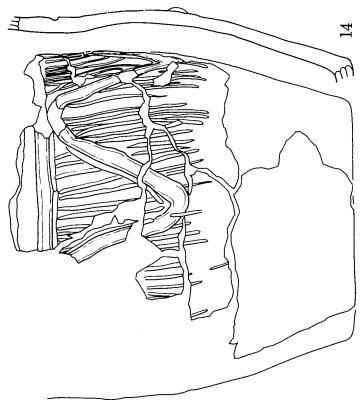
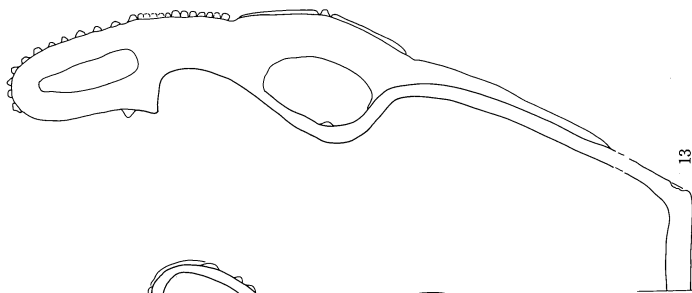
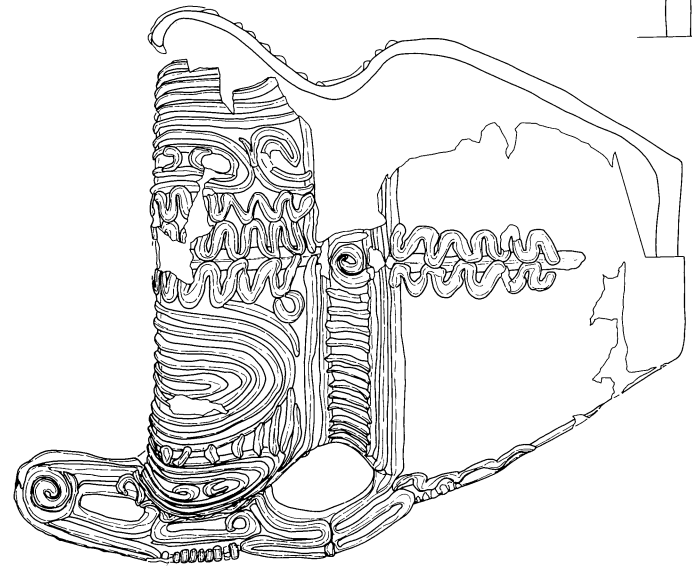
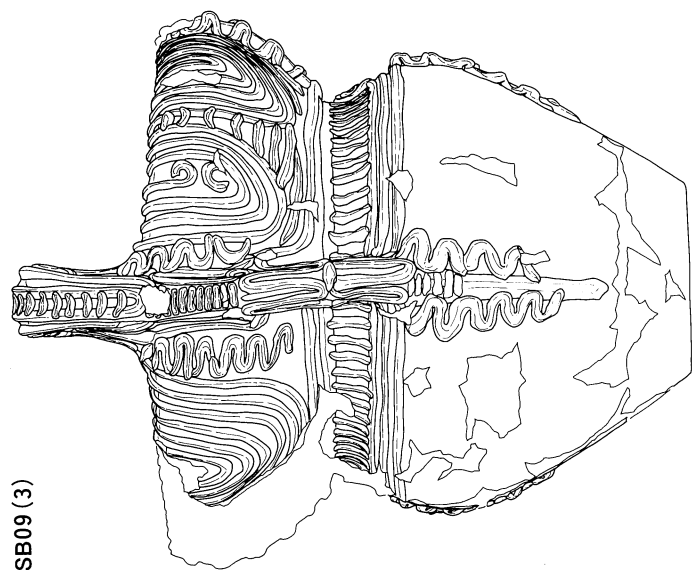
SB09 (2)



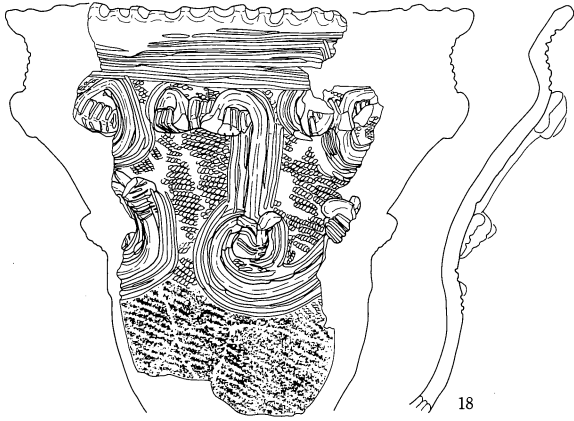
0 外形あり 10cm

0 外形なし 10cm

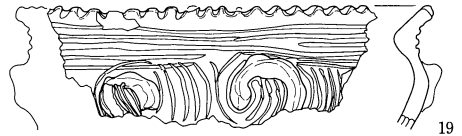
SB09 (3)



SB09 (4)



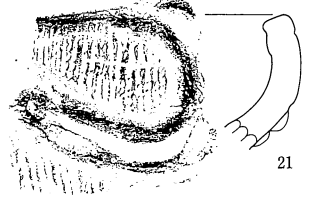
18



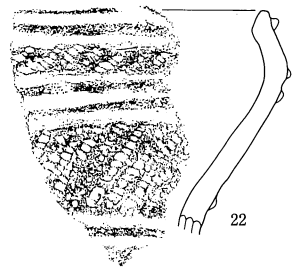
19



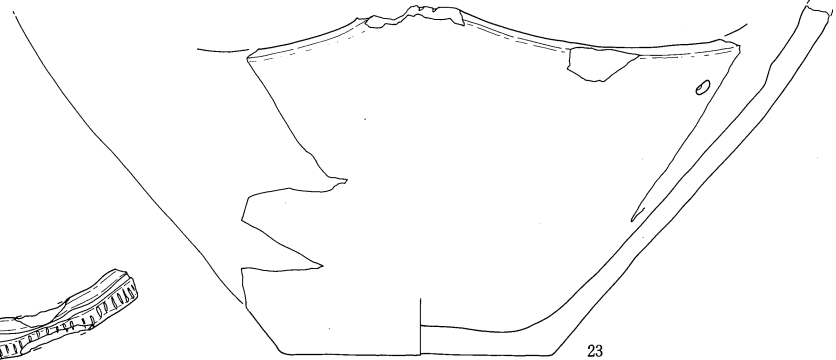
20



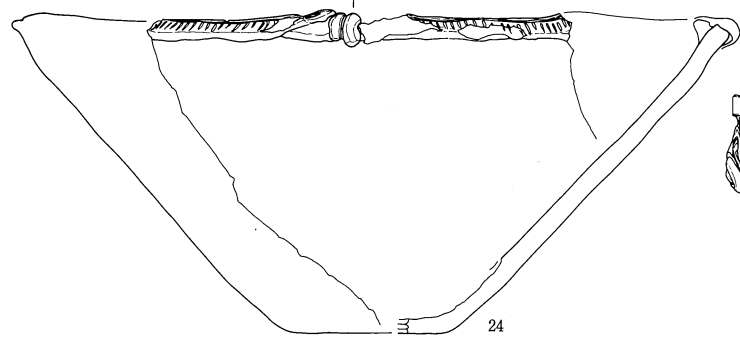
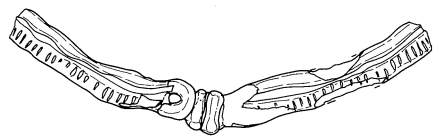
21



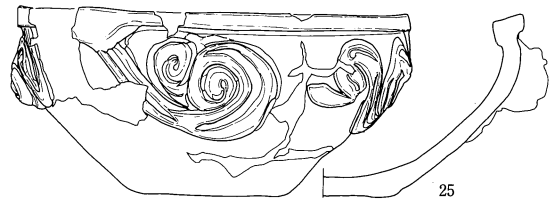
22



23



24

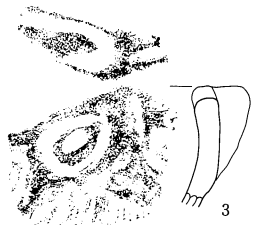


25  
赤彩あり

SB10



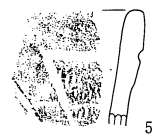
1



3



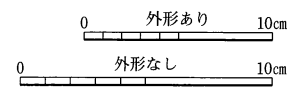
4



5

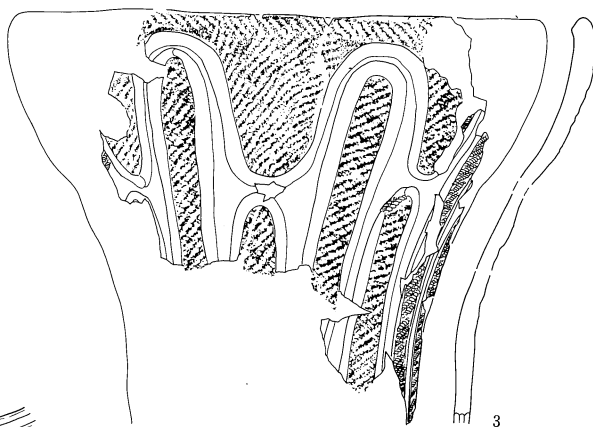
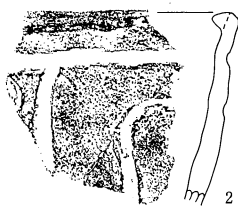


2


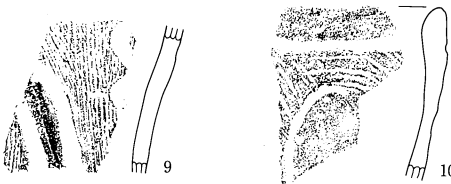
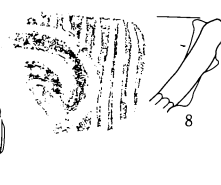
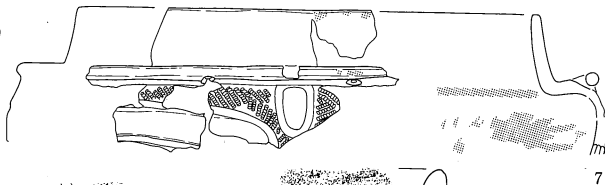
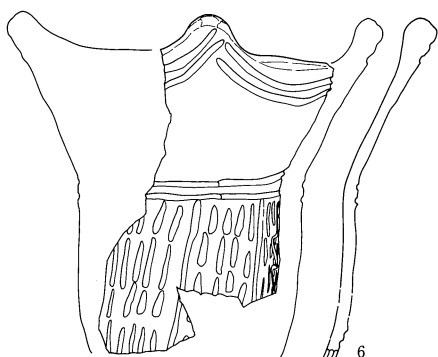
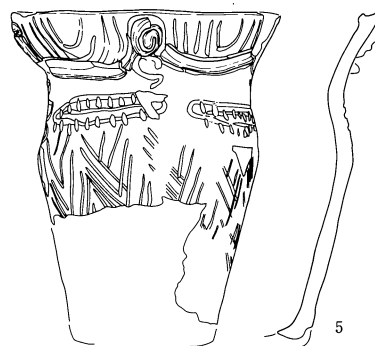
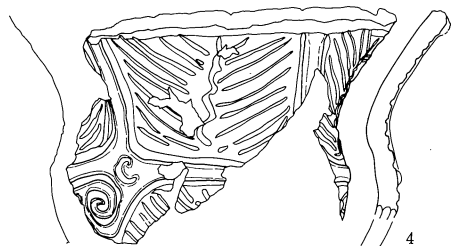
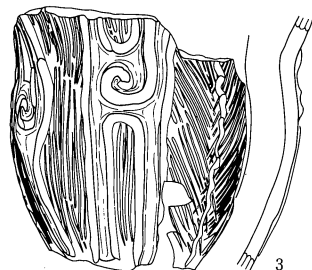
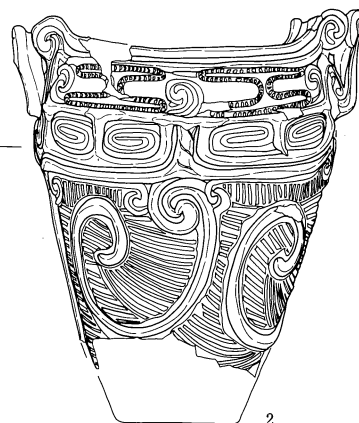
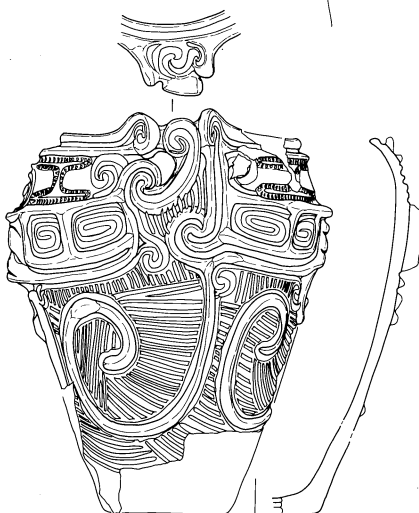
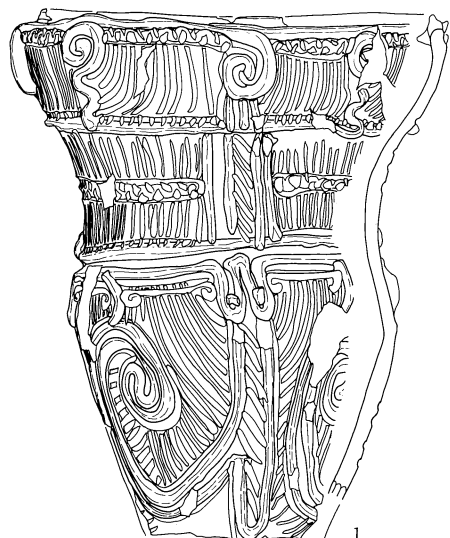




SB11

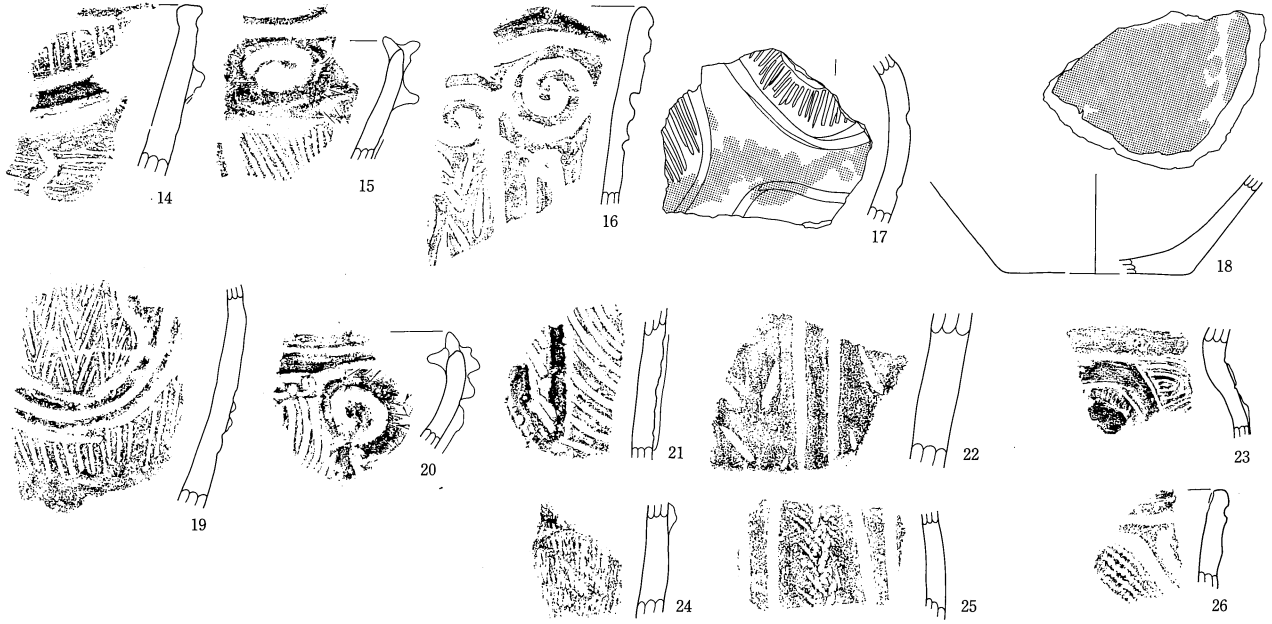


SB12 (1)



0 外形あり 10cm  
0 外形なし 10cm

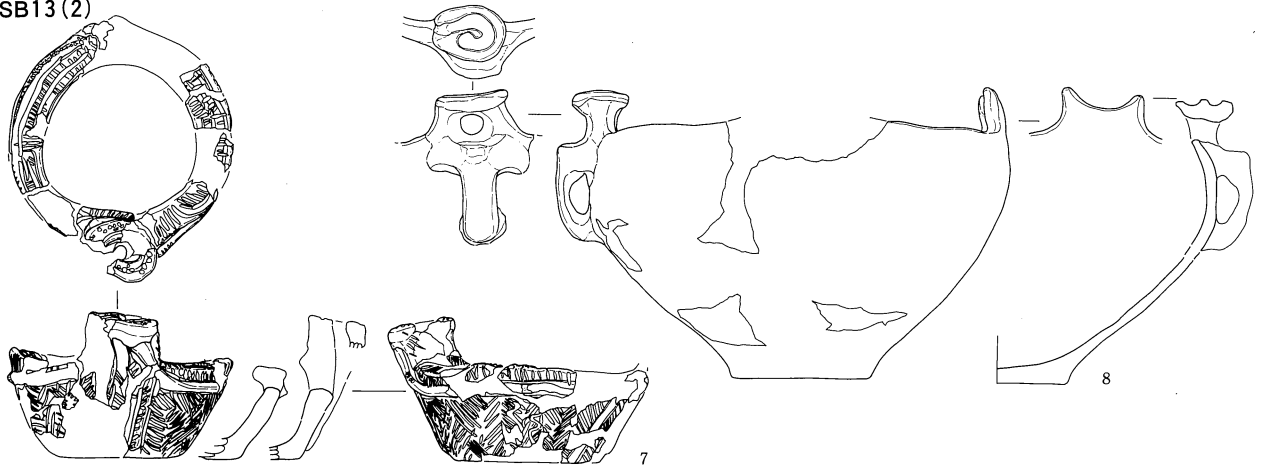
SB12(2)



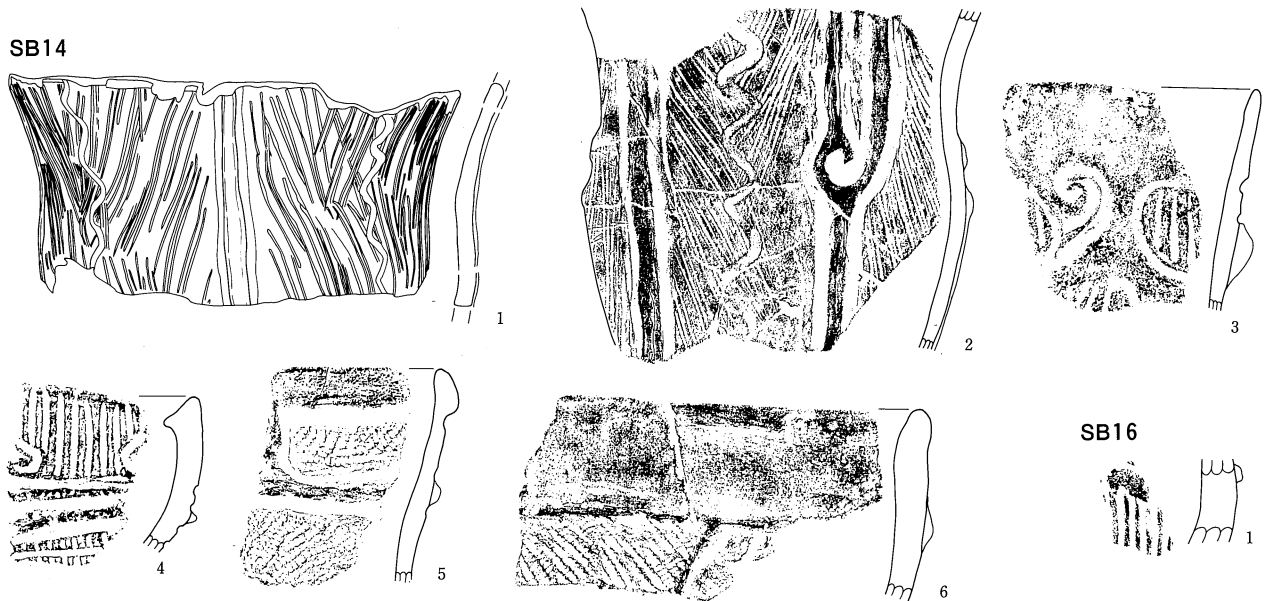
SB13(1)



SB13(2)



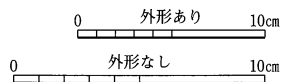
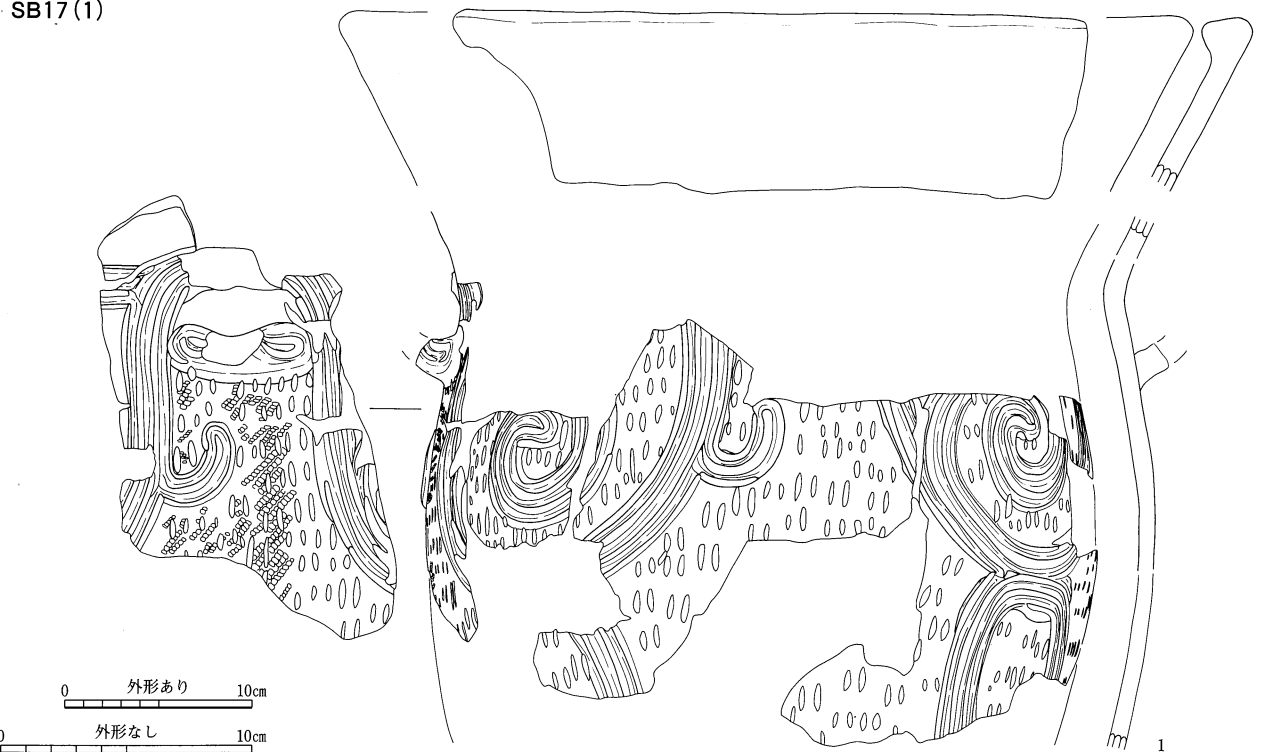
SB14



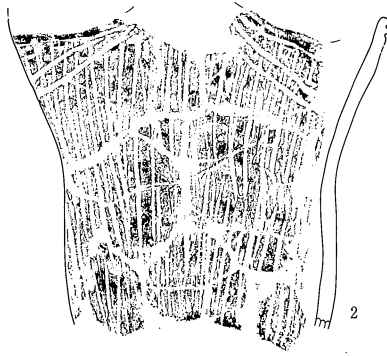
SB16



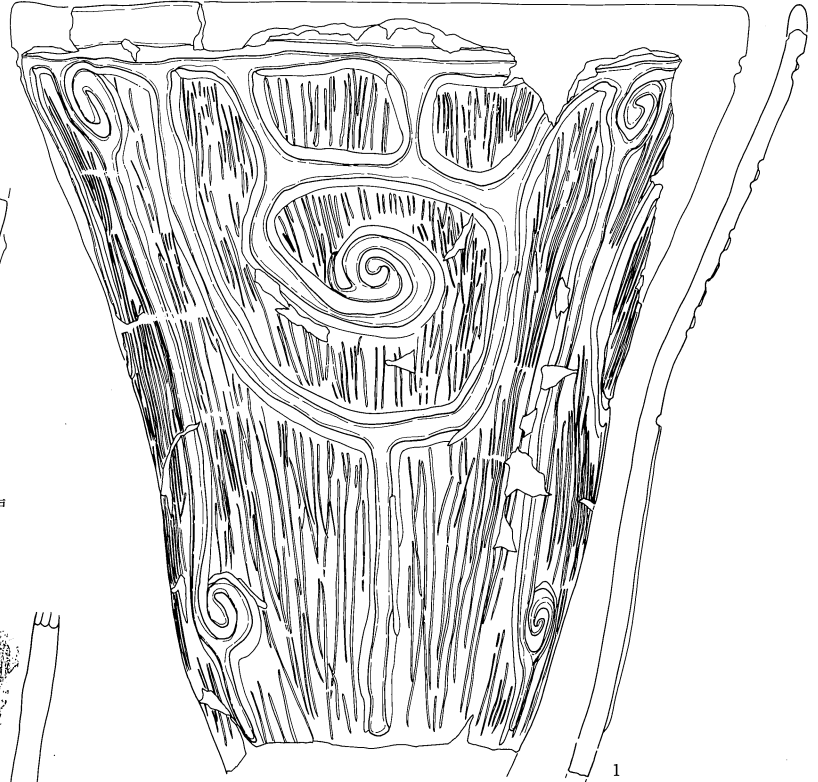
SB17(1)




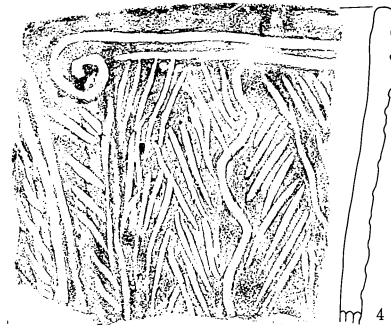
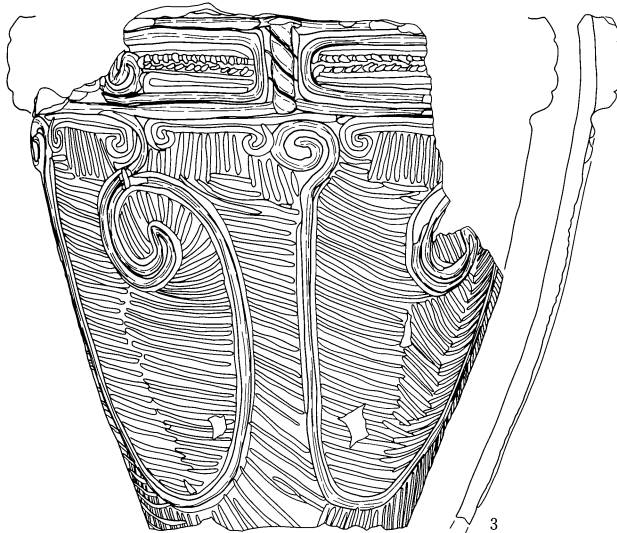
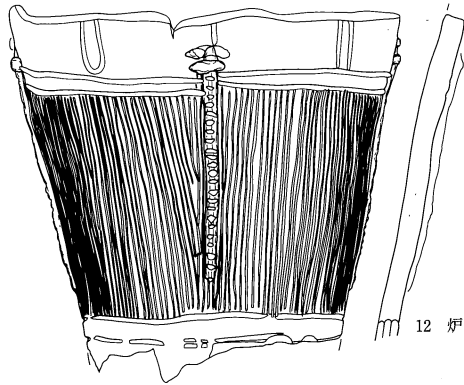
SB17 (2)



SB18



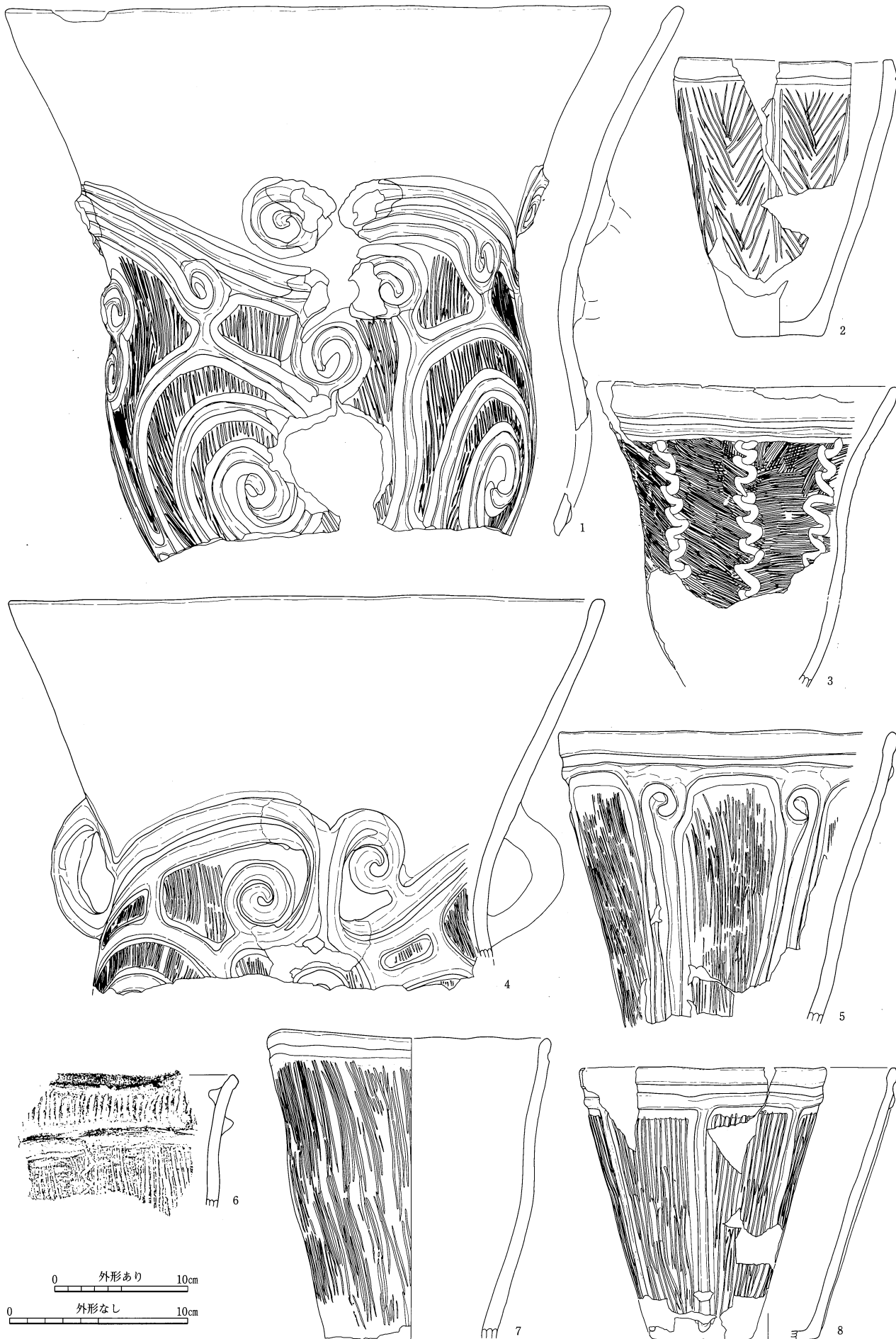
SB08 (3)



0 外形あり 10cm

0 外形なし 10cm

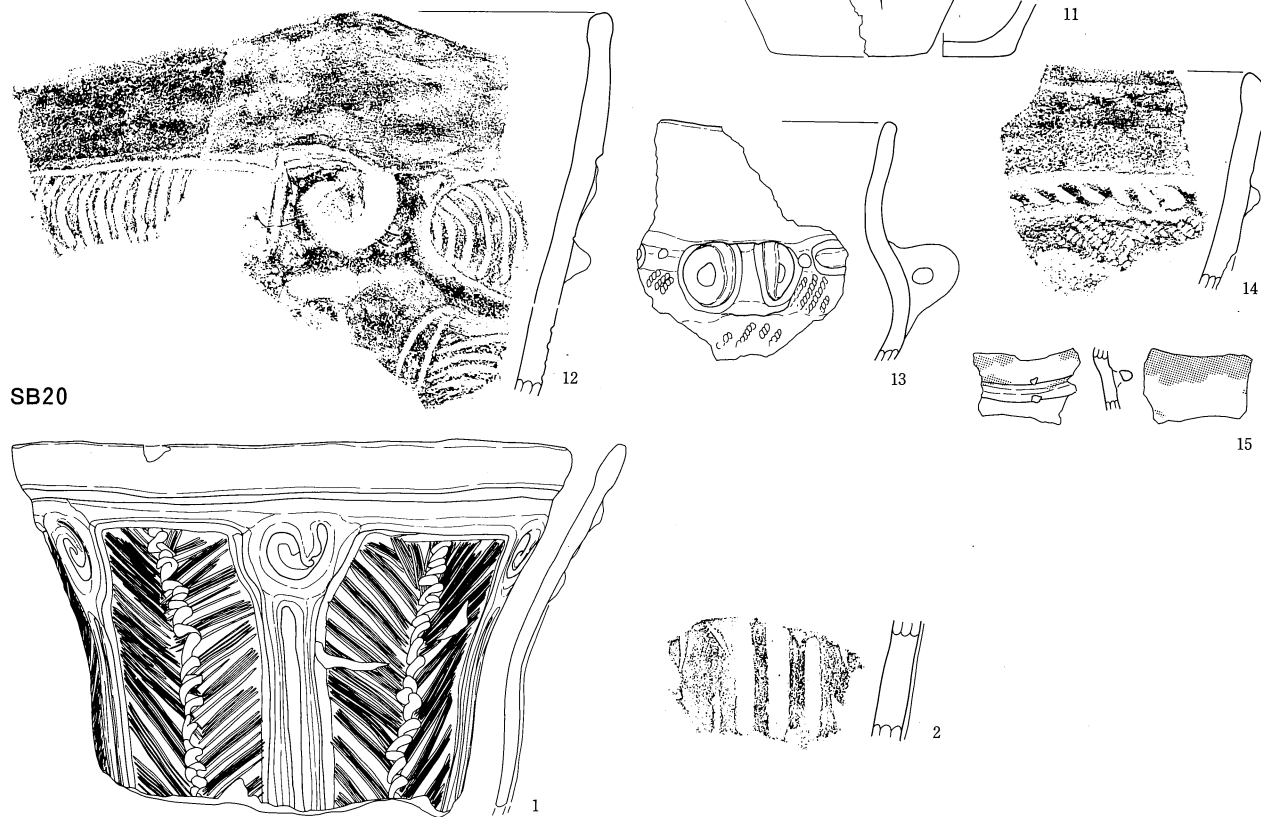
SB19(1)



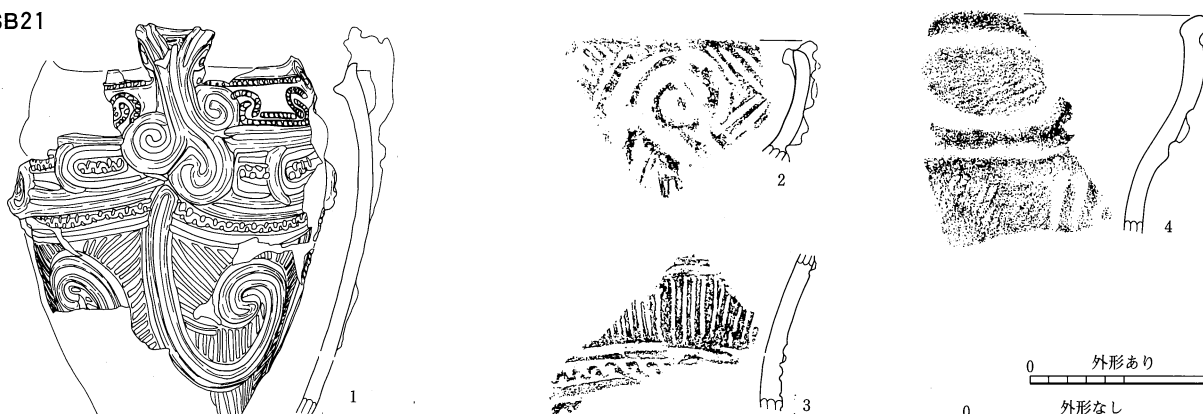
SB19 (2)



SB20

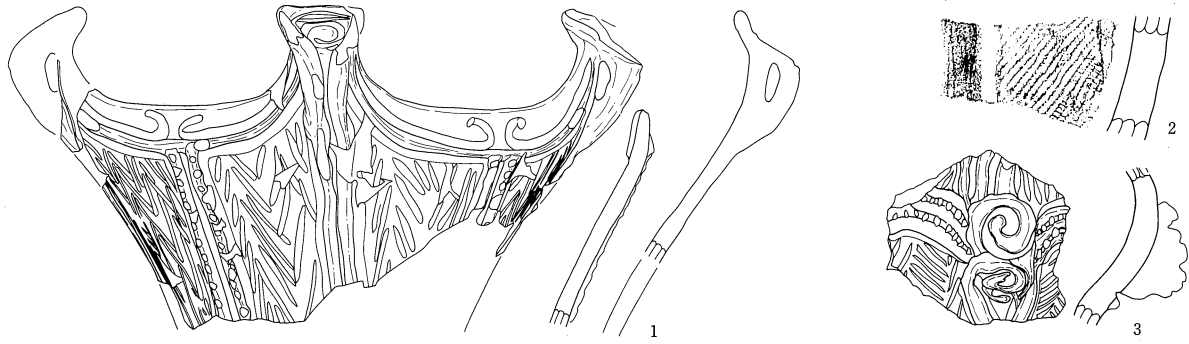


SB21

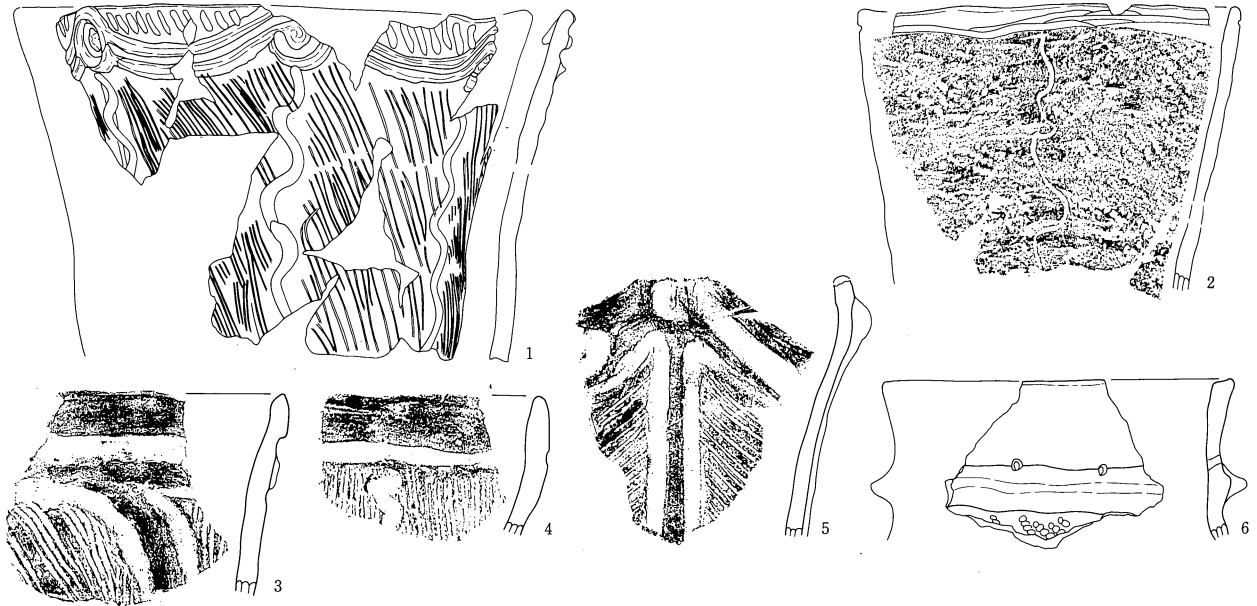


0 外形あり 10cm  
 0 外形なし 10cm

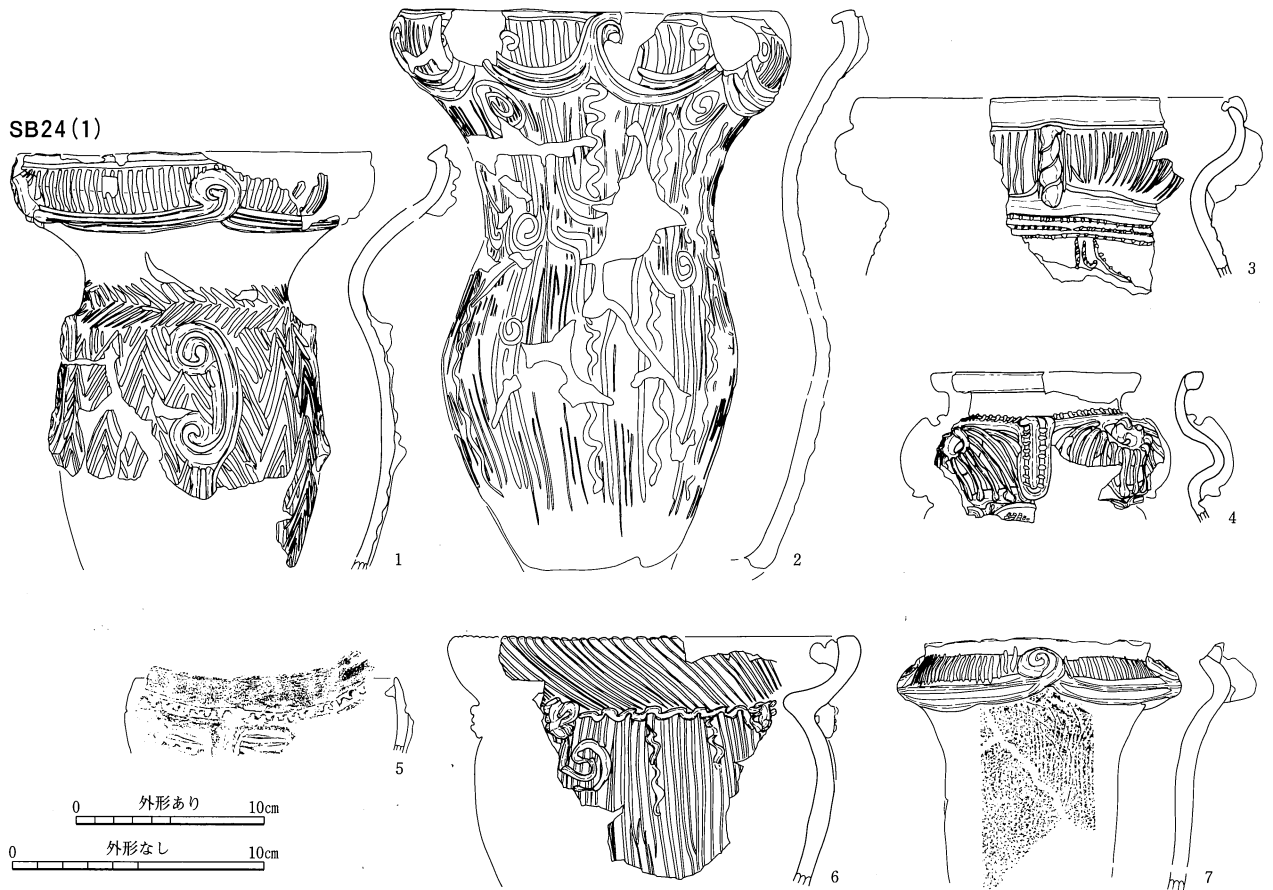
SB22



SB23



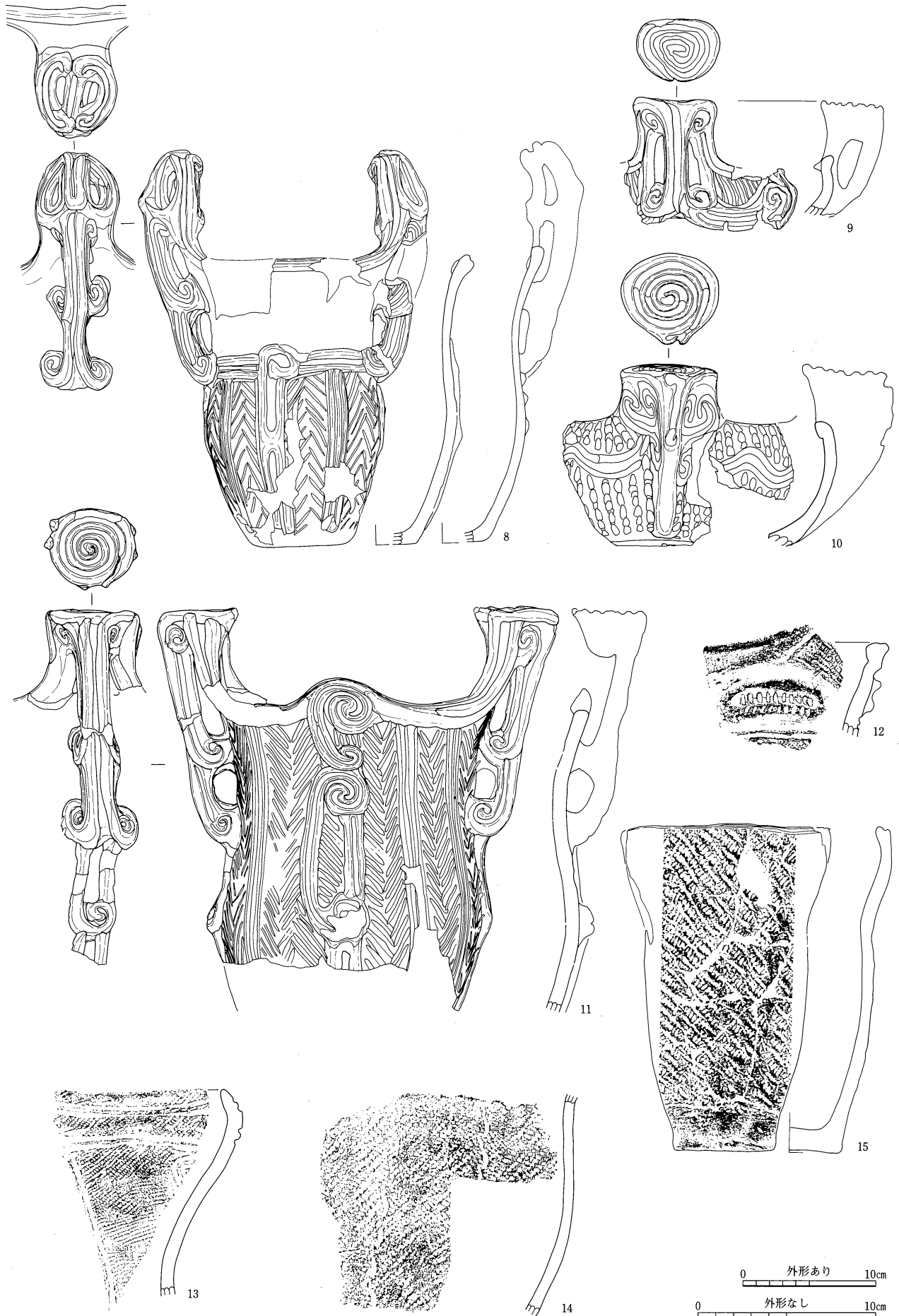
SB24 (1)



0 外形あり 10cm  
0 外形なし 10cm

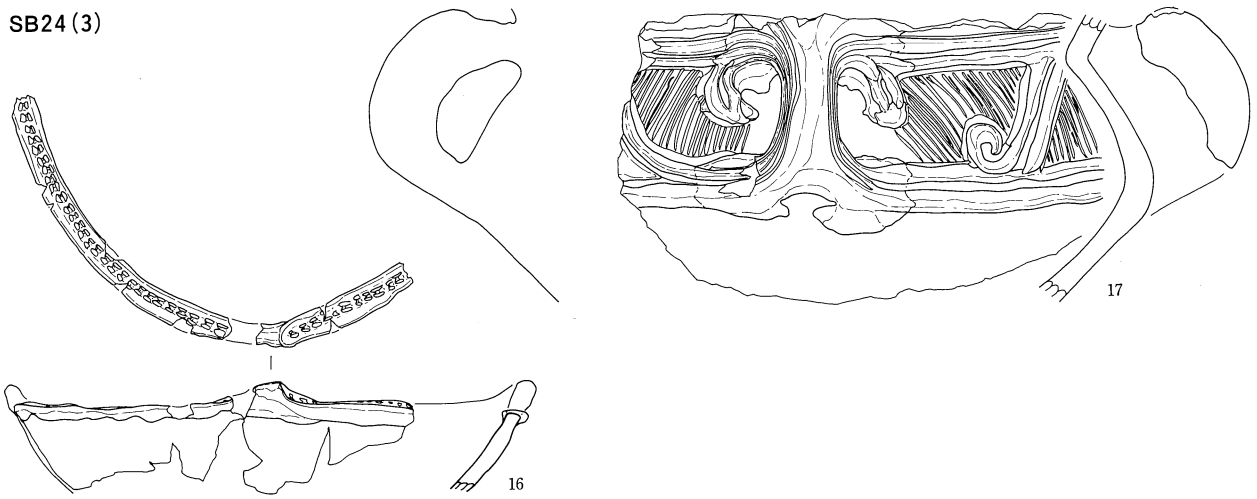


SB24 (2)

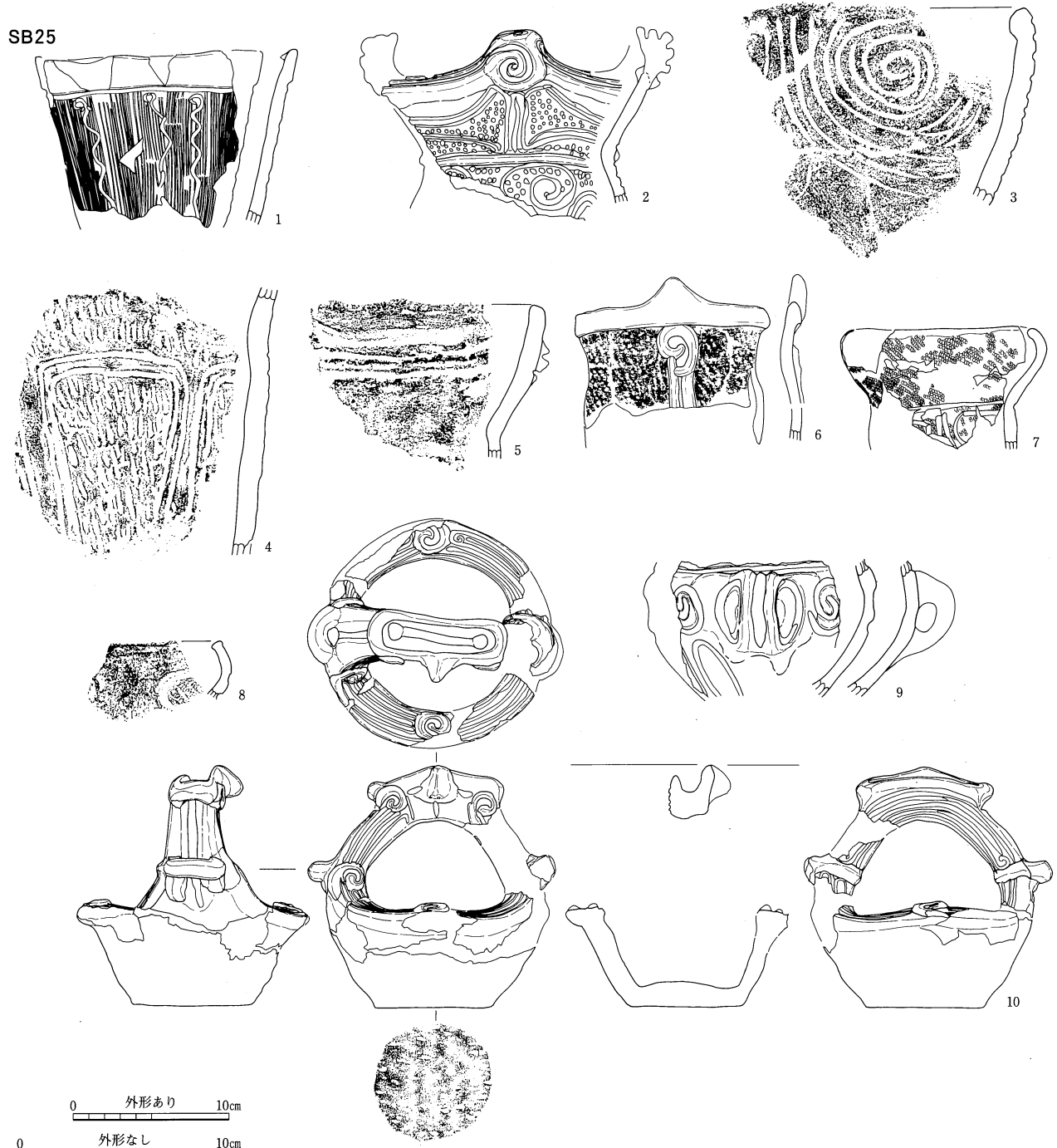




SB24 (3)

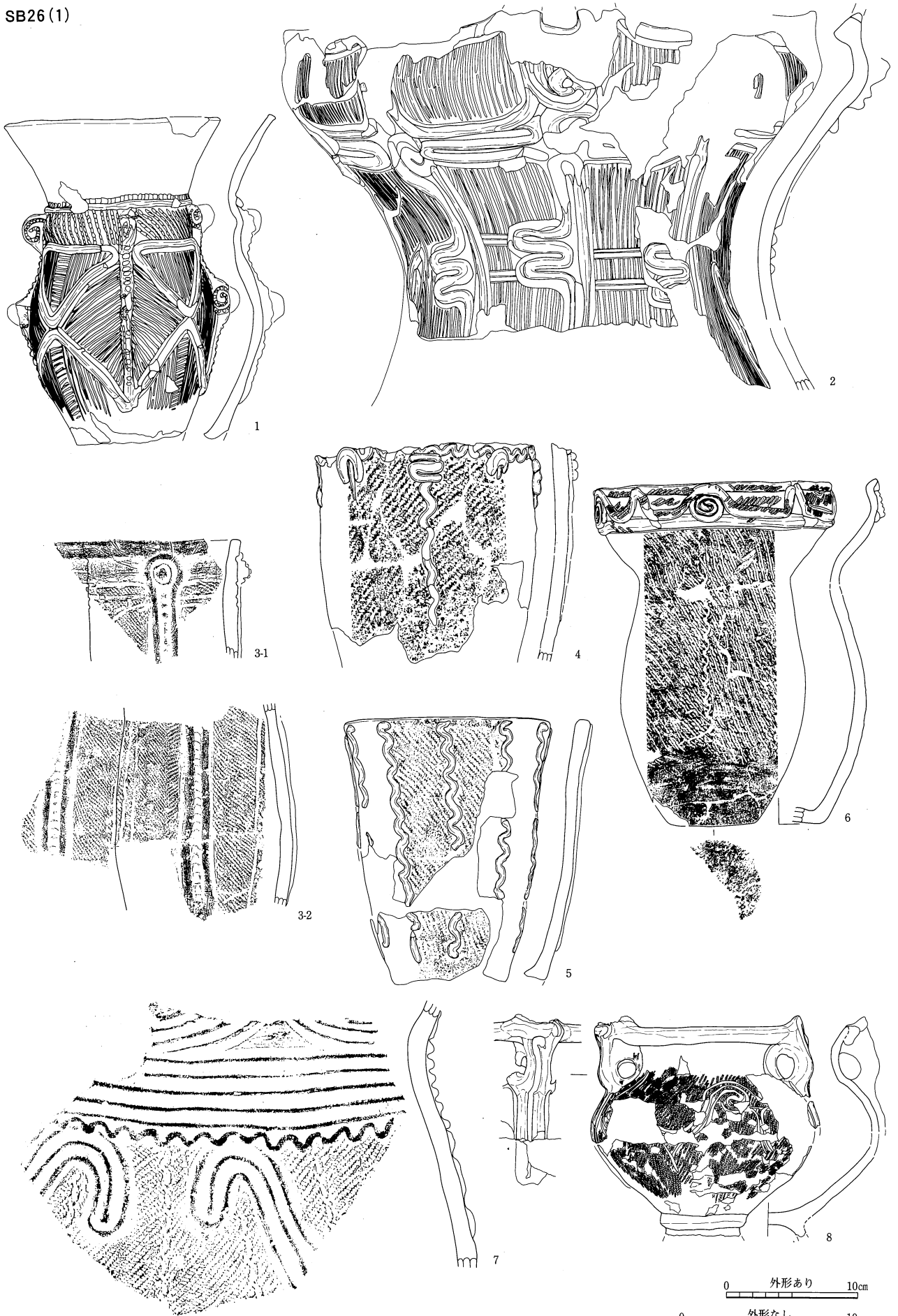


SB25



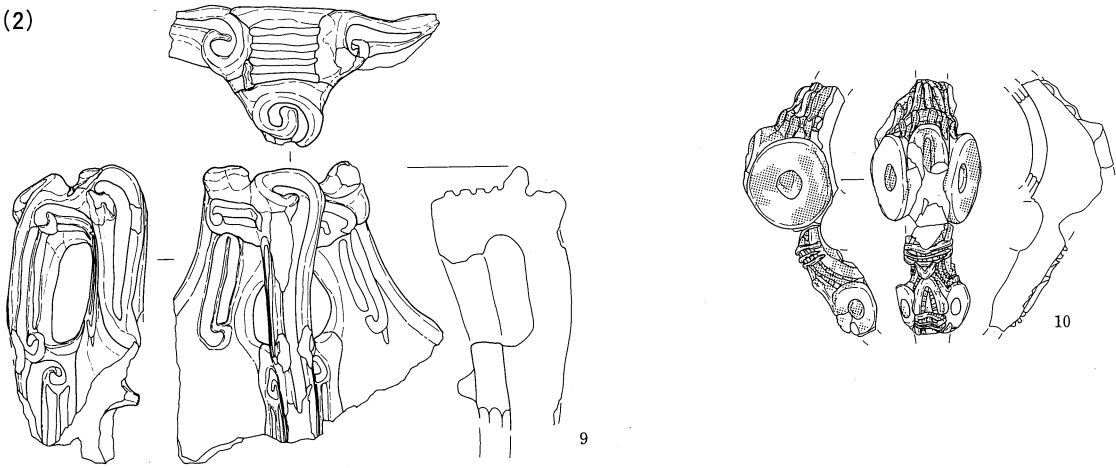
0 外形あり 10cm  
 0 外形なし 10cm

SB26(1)

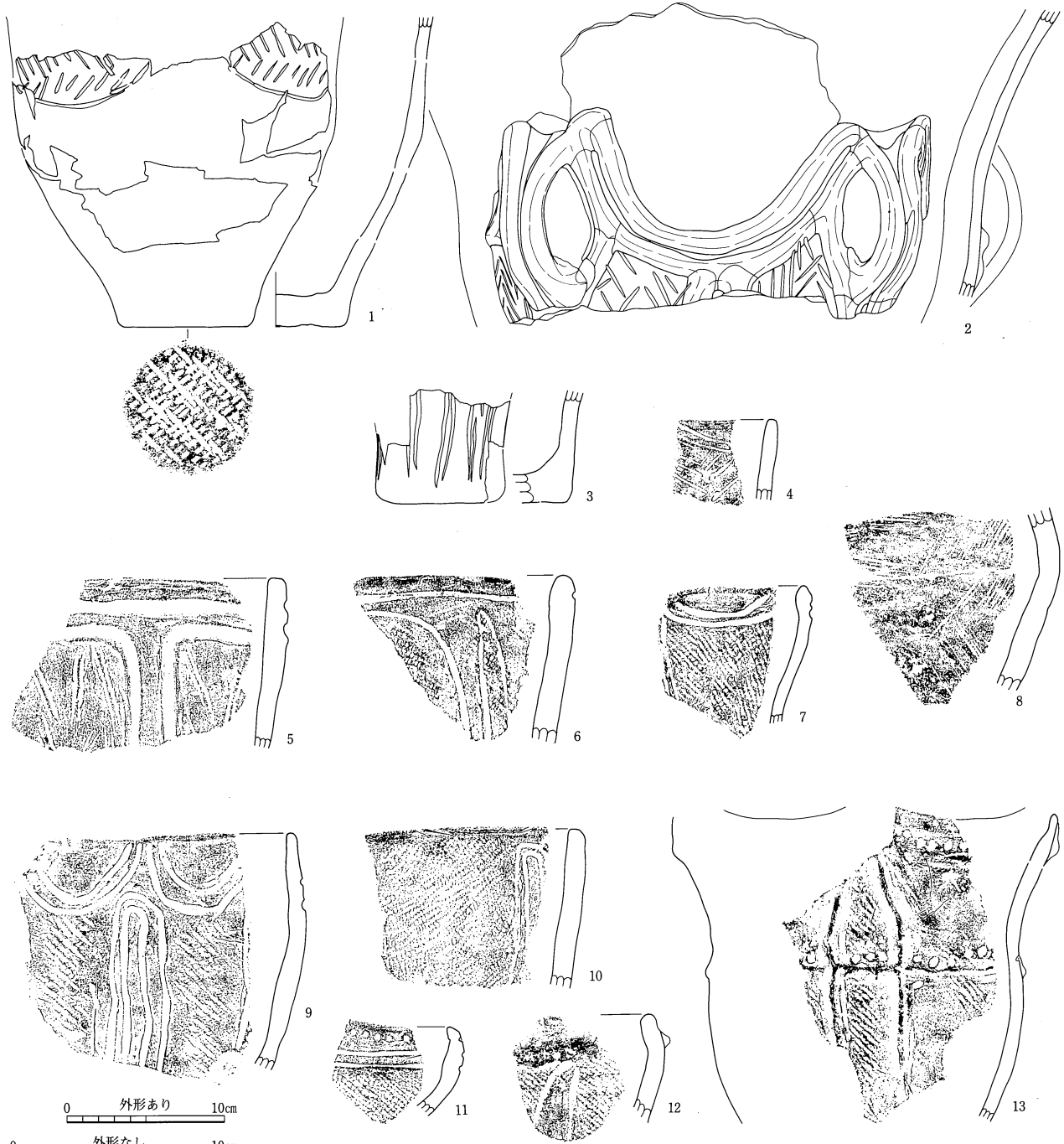


0 外形あり 10cm  
 0 外形なし 10cm

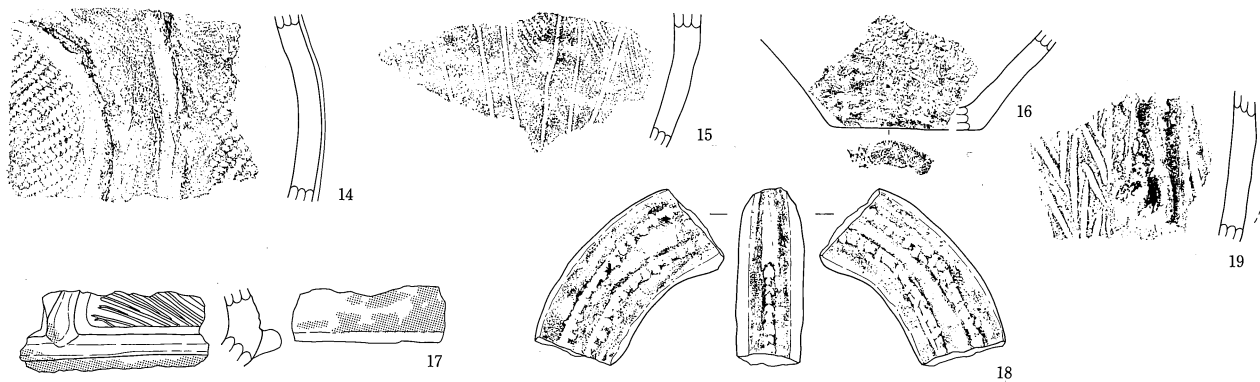
SB26 (2)



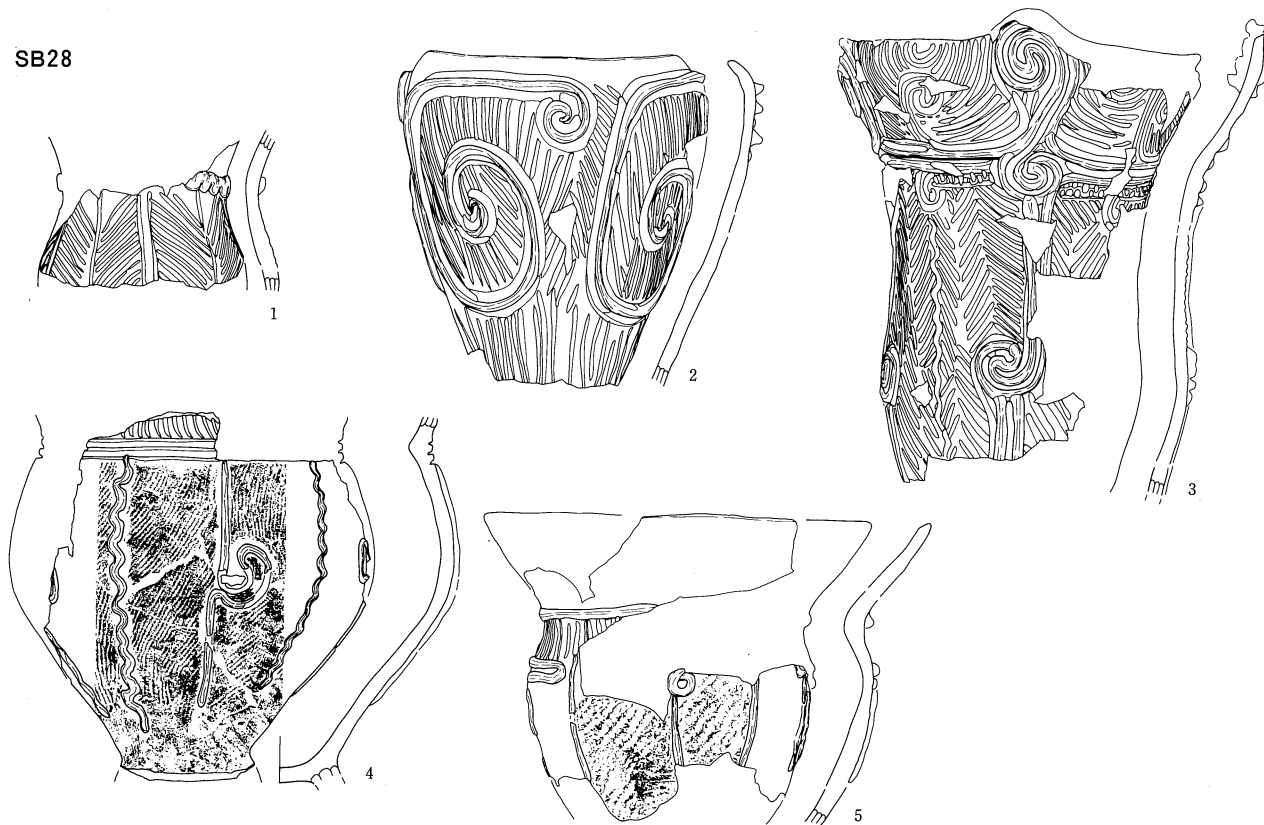
SB27 (1)



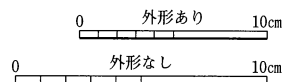
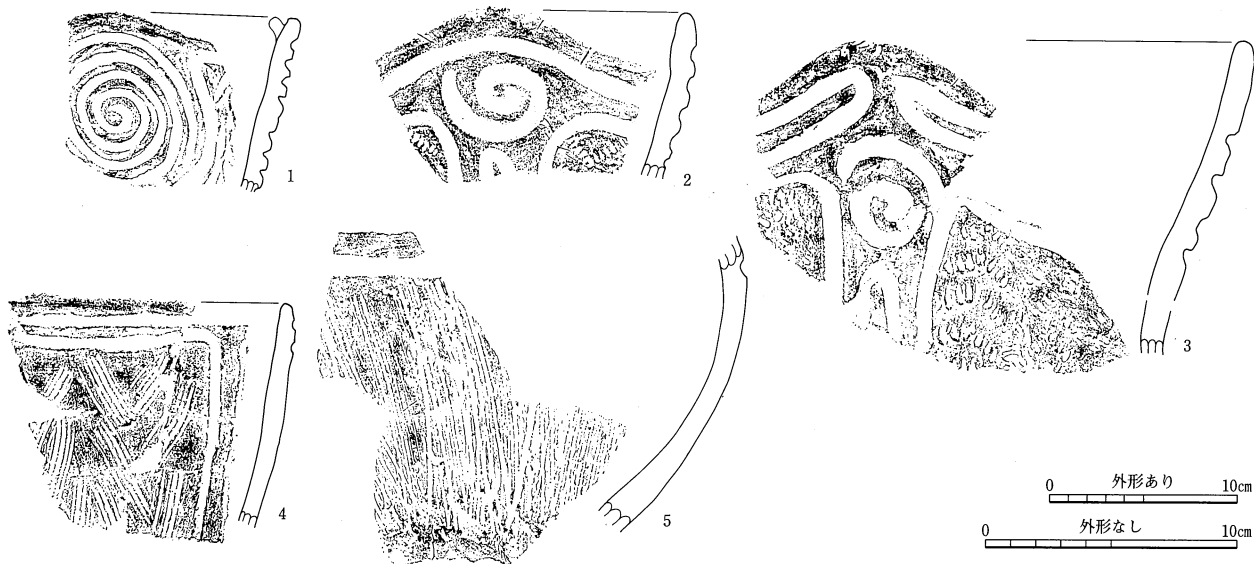
SB27 (2)



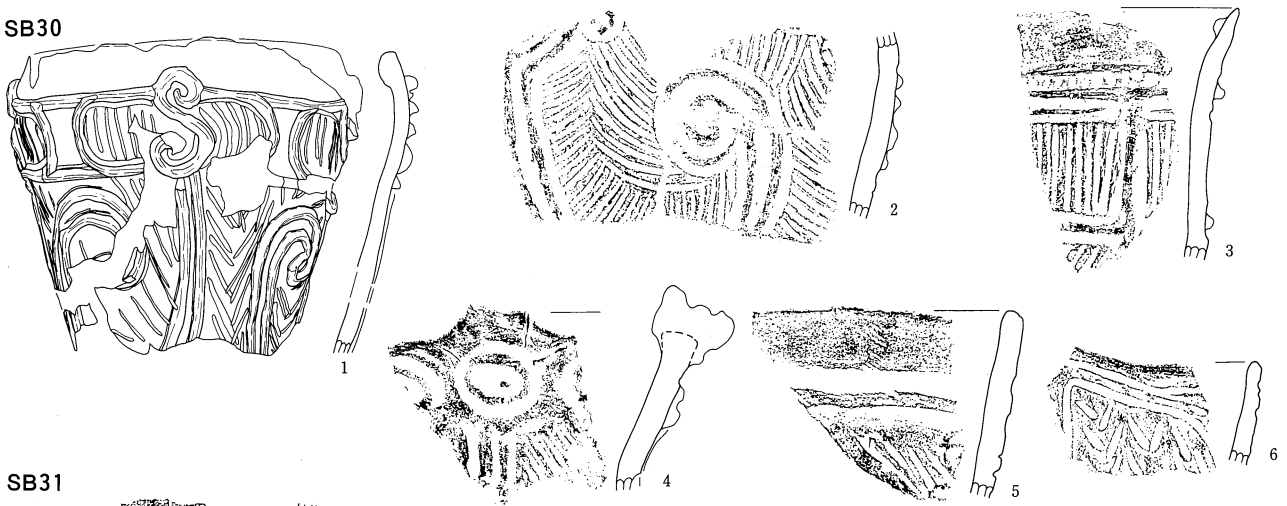
SB28



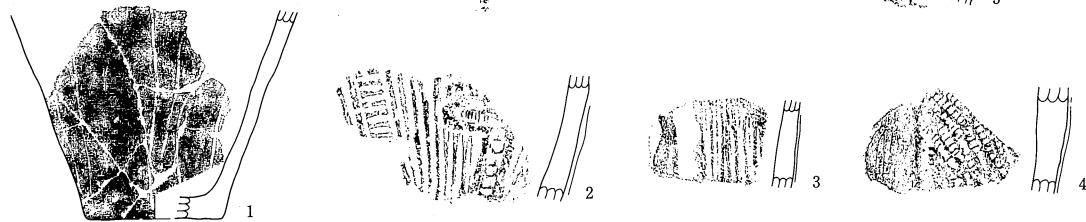
SB29



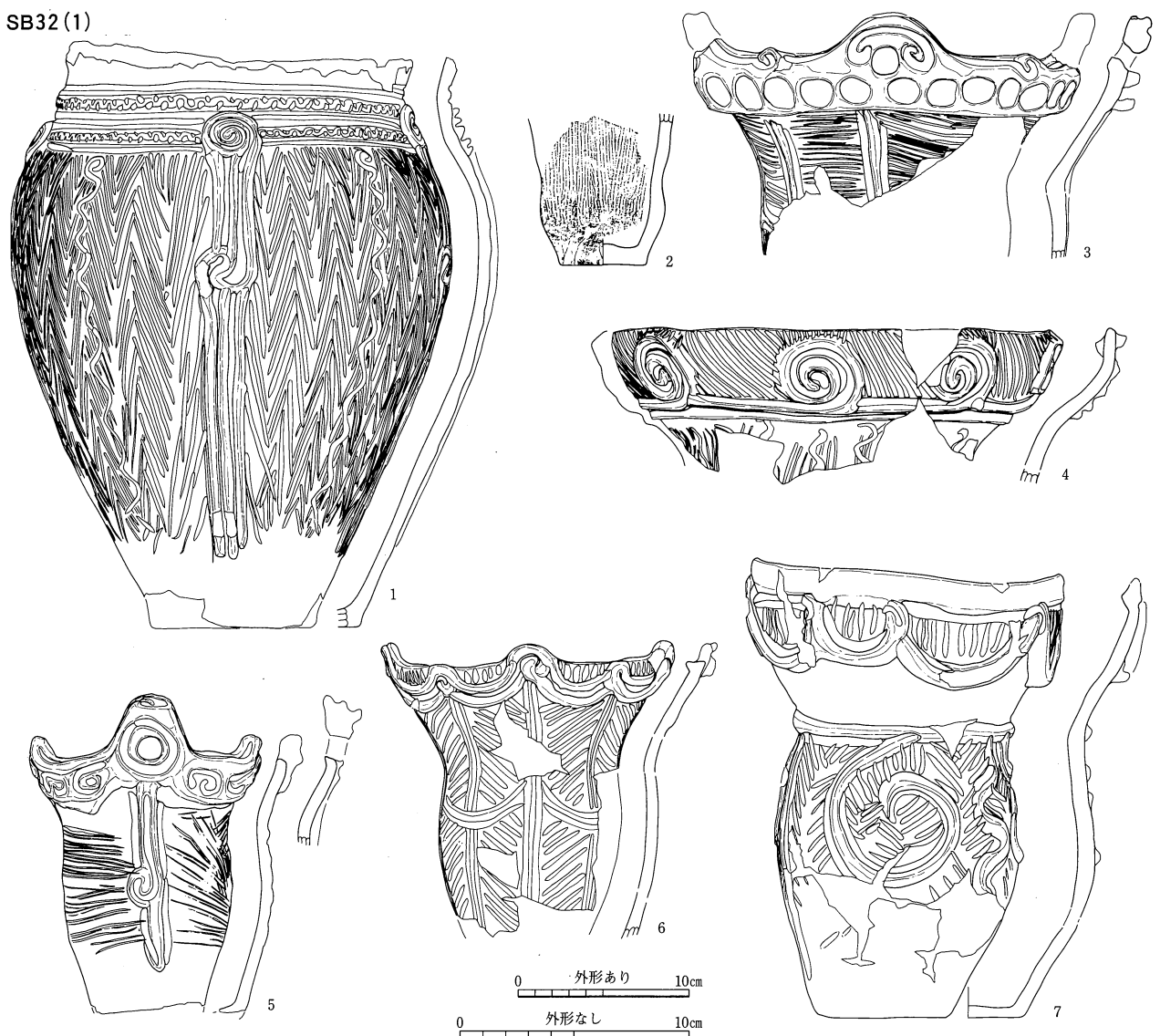
SB30



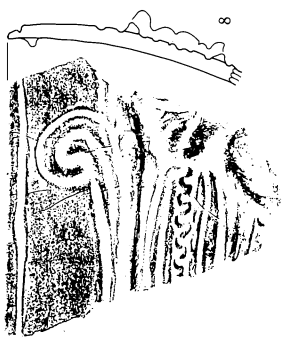
SB31



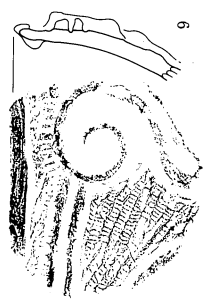
SB32 (1)



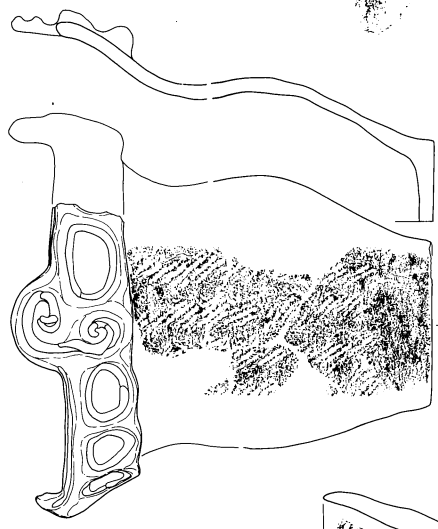
SB32 (2)



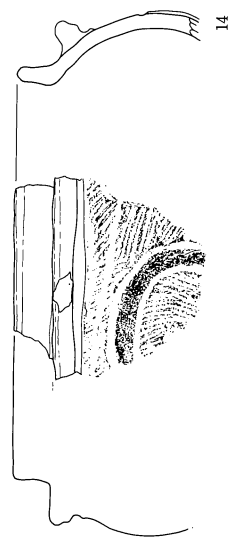
8



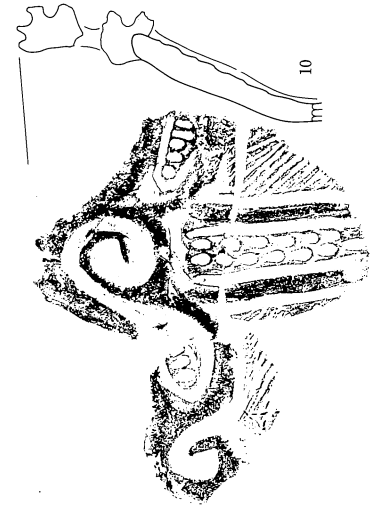
9



12




14



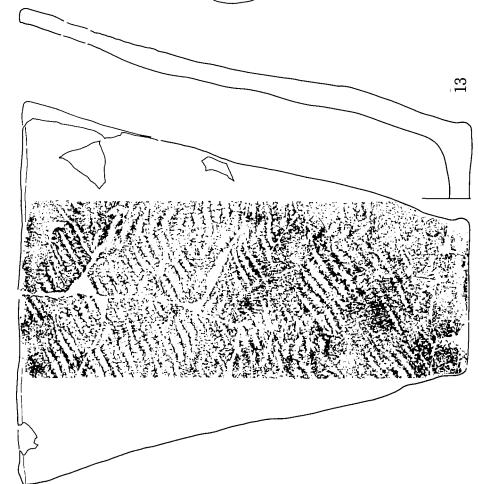
10



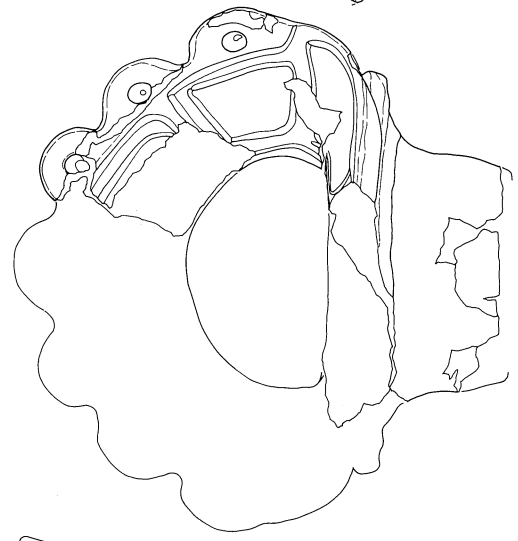
11



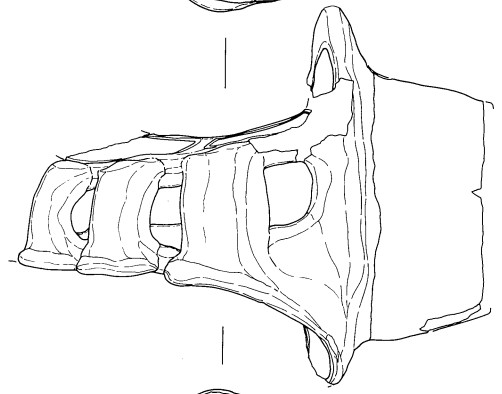
15



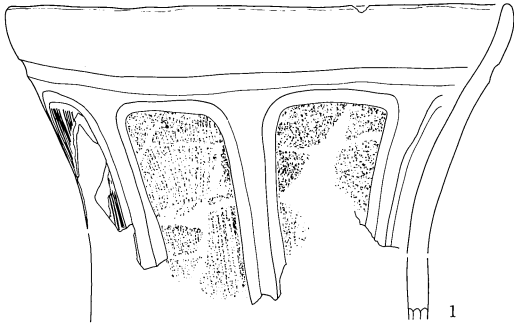
13



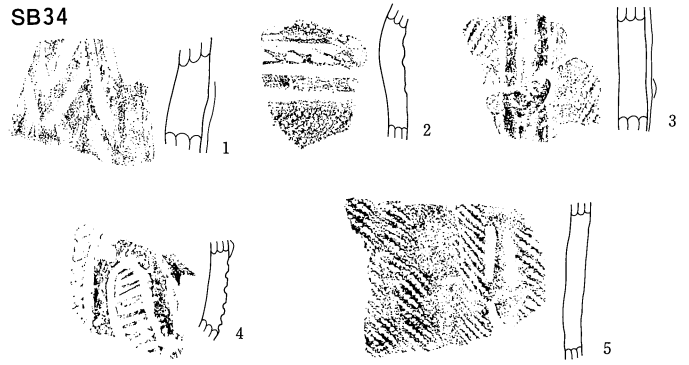
16



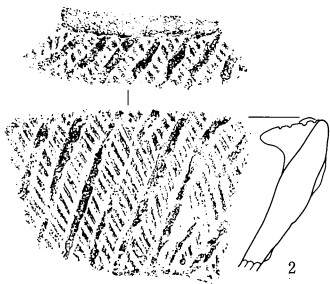
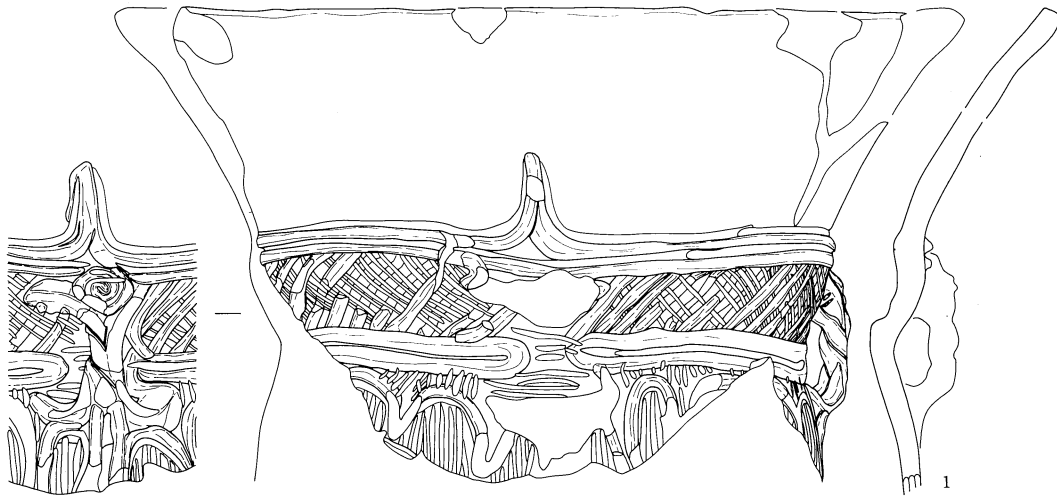
SB33



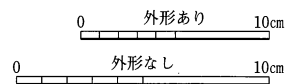
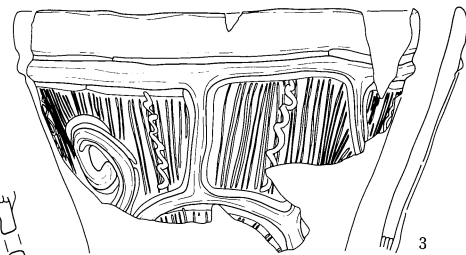
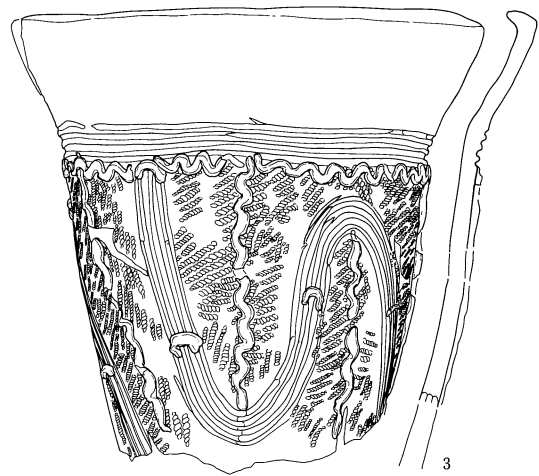
SB34




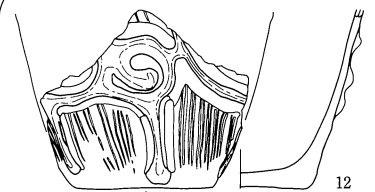
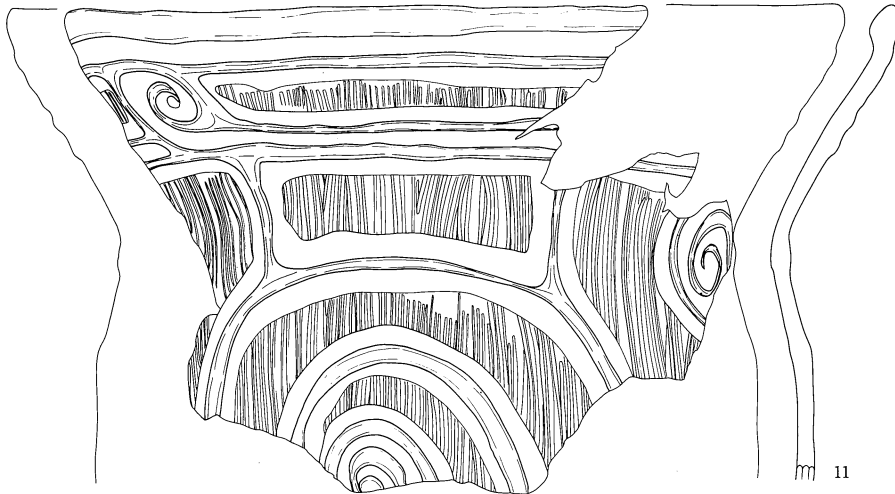
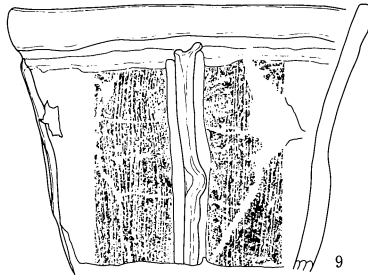
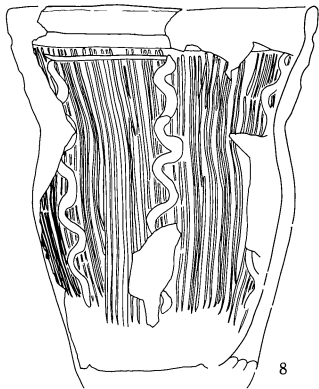
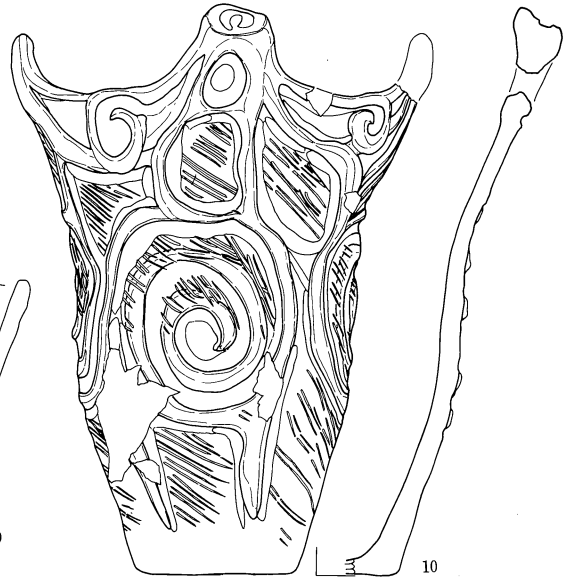

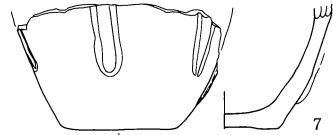
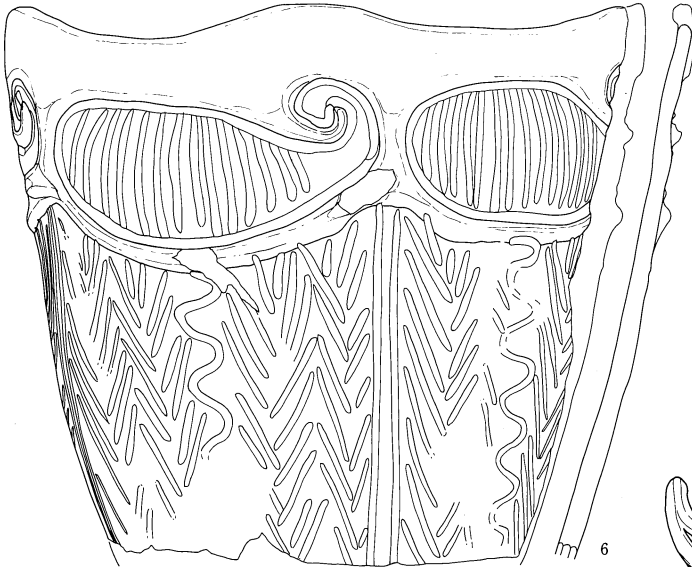
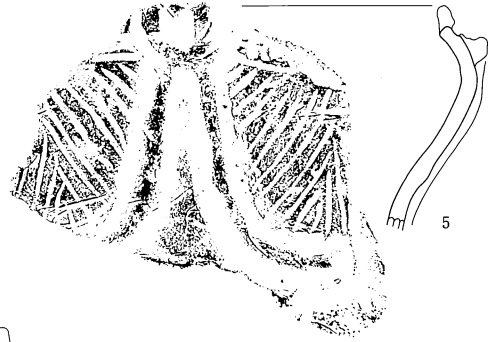
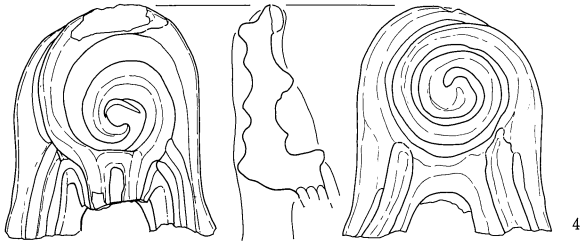
SB35



SB36 (1)



SB36 (2)

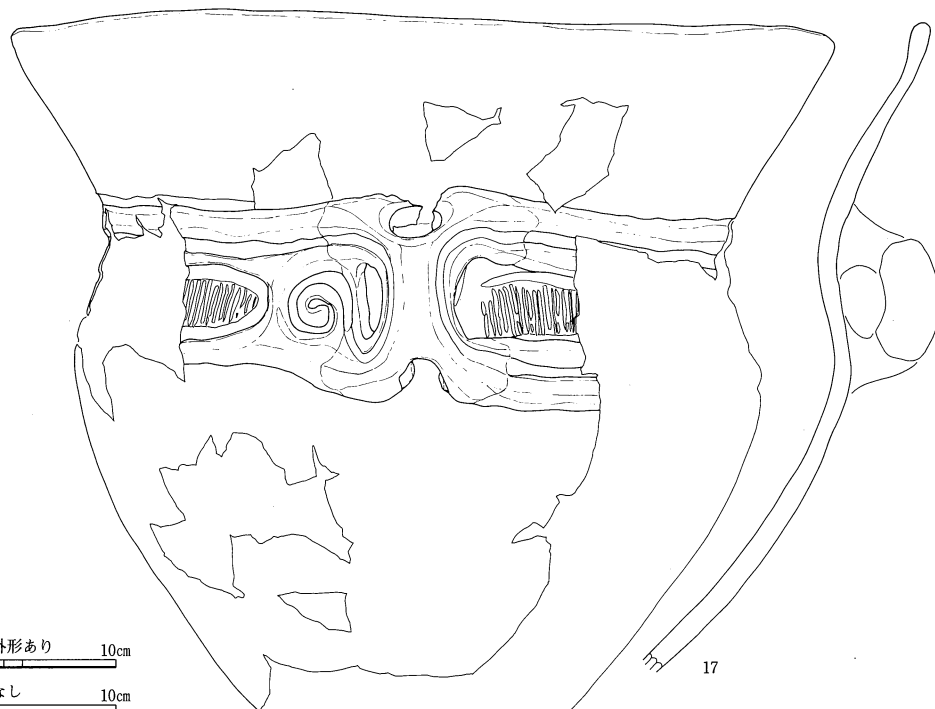


0 外形あり 10cm

0 外形なし 10cm



SB36 (3)



0 外形あり 10cm  
 0 外形なし 10cm

17