

中央自動車道長野線
埋蔵文化財発掘調査報告書 16

—長野市内 その4—

篠ノ井遺跡群

概要・遺構編

1997

日本道路公団名古屋建設局
長野県教育委員会
（助）長野県埋蔵文化財センター

中央自動車道長野線
埋蔵文化財発掘調査報告書 16


—長野市内 その4—

篠ノ井遺跡群

概要・遺構編

1997

日本道路公団名古屋建設局
長野県教育委員会
(財)長野県埋蔵文化財センター



篠ノ井遺跡群出土の箱清水式土器

序

本書は昭和63年度より平成3年度にかけて発掘調査されました、中央自動車道長野線用地長野市内10遺跡のうちの、篠ノ井遺跡群の発掘調査報告書であります。

篠ノ井遺跡群の調査は、高速道路交通網に関わる埋蔵文化財調査が善光寺平におよんで初めての大集落遺跡の調査であり、非常に多くの成果をあげた松本平での調査の経験からも想像しえないほどのものとなり、善光寺平における今後の集落遺跡の内容を予感させるものとなりました。

本遺跡の調査は、中央自動車道長野線の早期開通を目指すための工事工程に合わせることにより、やむなく多くの分割調査となり、調査区の切り回し等、通常の調査にない苦勞を要することとなりました。しかし、その結果、本遺跡からは、広範囲にわたって非常に多くの遺構や遺物が検出され、整理作業には6年の歳月を要することとなりました。

調査成果については、これまで現地説明会・出土遺物展示会・(助)長野県埋蔵文化財センター年報等によって公開してまいりましたが、その後の整理によって善光寺平の沖積地の自然堤防上に立地する弥生時代中期・弥生時代後期・古墳時代前期・古墳時代後期・奈良時代・平安時代の集落の存在が明らかにされ、これまでの周辺調査における成果に、新たな多くの成果を付け加えることとなりました。

本遺跡から北・西方向に広がる石川条里遺跡は水田跡を残し、篠ノ井遺跡群の生産域であることから、その関係はたいへん注目されるところであります。

これまでの周辺集落の成果に加え、篠ノ井遺跡群の調査成果、さらには石川条里遺跡の調査成果をあわせてご覧いただけましたら、長野市南域の地域社会の歴史像に迫ることができるかと思われまます。

最後となりましたが、発掘調査から本書刊行に至るまで、深い御理解と御協力をいただきました日本道路公団名古屋建設局・同長野工事事務所・長野県高速道局・同長野高速道事務所・長野市・同教育委員会などの関係機関、対策委員会をはじめとする地元の地権者や関係者の方々、発掘調査や整理作業に御協力いただきました多くの方々、直接御指導を賜った長野県教育委員会の皆様に、心より感謝申し上げます次第であります。

平成9年3月31日

財団法人長野県埋蔵文化財センター

理事長 戸田 正 明

例 言

- 1、本書は、中央自動車道長野線建設工事に係わる長野市内10遺跡の内の、篠ノ井遺跡群（BSN）の発掘報告書である。本書では必要に応じて篠ノ井遺跡群高速道地点という呼び方を併用する。
- 2、本書は、2000ページにおよぶ報告書になるため、使いやすさをはかり5分冊とした。
- 3、本書は、遺構・遺物に関わる個別説明について、検出された遺構・遺物が膨大な数となるため、それぞれを一覧表にまとめることとした。ただし、特に注目したい遺構についてのみ文章説明で記載した。
- 4、本書は、膨大かつ切り合いの激しいすべての遺構について、割付図で示したが、各遺構の断面図は示さず、表や文章説明の中でそのレベルを表記した。
- 5、本書で使用した航空写真（PL1・2）は、日本地図センター（著作権は国土地理院）より提供を受けたものである。
- 6、各時期設定について、弥生時代中期以前は、1983年に出版された「弥生土器」I（佐原真編 1983年）以来の第1期から第4期を用い、栗林期は第4期併行とする考えで時期設定をおこなった。
弥生時代後期から古墳時代前期にかけては、本書第3章第1節2・3にしたがい、古代は、本書第3章第1節4にしたがった。
また中世以降については、年代をあてることとした。
- 7、掲載した遺物については、すべてを遺物観察表に載せた。
- 8、本書は、日本道路公団作成の中央自動車道長野線平面図（1：1000）、建設省国土地理院の2万5千分の1と5万分の1地形図を使用した。
- 9、本書に掲載した実測図の縮尺、表現方法、遺物写真縮尺については、その要点を凡例に示してある。
- 10、本書は、遺構について以下の記号を使用している。

・ 竪穴住居跡 = S B	・ 掘立柱建物跡 = S T	・ 柵跡 = S A
・ 溝、自然流路跡 = S D	・ 水田、畑跡 = S L	・ 墓 = S M
・ 道路跡 = S C	・ 井戸、土壙跡 = S K	・ 不明遺構跡 = S X
- 11、本書で報告する内容については、既に、当センター刊行の『助長野県埋蔵文化財センター年報』5～8に調査概要を報告している。それらと本書での記述に若干の相違があるが、本書をもって最終的な報告とする。
- 12、発掘調査ならびに報告書作成にあたり、長野市教育委員会に多大な援助を得た。また次の項目について、以下の各氏にご指導・ご教示をいただいた。（以下敬称略）

・ 古代集落関係—松村恵司	・ 古代土器関係—原 明芳
・ 文字関係資料—平川 南、山口英男、鐘江宏之、傳田伊史	
・ 古墳前期、弥生後期の資料—石川日出志、川村浩司、田口一郎、若狭 徹	
・ 弥生中期以前の資料—石川日出志、伊藤淳史、若狭 徹	
・ 人骨関係—茂原信生、松村博文	・ 獣骨関係—茂原信生、櫻井秀雄
・ 木製品関係—山田昌久	・ 樹種関係—鈴木三男、能城修一
・ 漆関係—北野信彦	・ 石器関係—松下孝幸、助川朋広
・ 篠ノ井遺跡群全般について—青木和明	

また、その他様々な分析・鑑定や写真撮影等で各機関にお世話になった。内容については第1章第1節の中に掲載した。

- ・パリノ・サーヴェイ株式会社
- ・株式会社パレオ・ラボ
- ・川鉄テクノロジーサーチ株式会社
- ・新日本航業株式会社
- ・株式会社長野協同データセンター

13、本書の編集は西山が行い、文責等本書刊行に関わった調査研究員の分担については、第1章第1節の中に掲載した。

14、参考文献は各節・項目ごとに掲載した。

15、本書で報告した各遺構の記録および出土遺物は、長野県立歴史館が保管している。

凡 例

1、本書に掲載した実測図や写真の縮尺は、下記のように統一してある。

(1) 遺構実測図

- ・遺構全体図 = 1 : 500 ・ 1 : 1000
- ・遺構個別図 = 1 : 20 ・ 1 : 50
- ・割り付け遺構図 = 1 : 100

(2) 遺物実測図

- ・遺構出土一括図 = 1 : 4
- ・文字関係資料 = 1 : 3
- ・その他器種別実測図 = 1 : 3
- ・土偶、人面、容器形、ミニチュア、土錐、方形板、不整形板、半円板、円板 = 1 : 2
- ・玉類 = 1 : 1
- ・石鏃、原石、石核、剥片A、剥片類 = 1 : 1
- ・打製石斧、磨製石斧、刃器、石包丁 = 1 : 2
- ・磨石、凹石、敲石、砥石 = 1 : 3
- ・石錐 = 2 : 3
- ・台石、石皿 = 1 : 4
- ・カマド石 = 1 : 3
- ・鉄製品 = 1 : 2
- ・青銅製品 = 1 : 2
- ・鏡、銅印、銭貨 = 1 : 1
- ・フイゴの羽口 = 1 : 3
- ・木製品 = 1 : 6

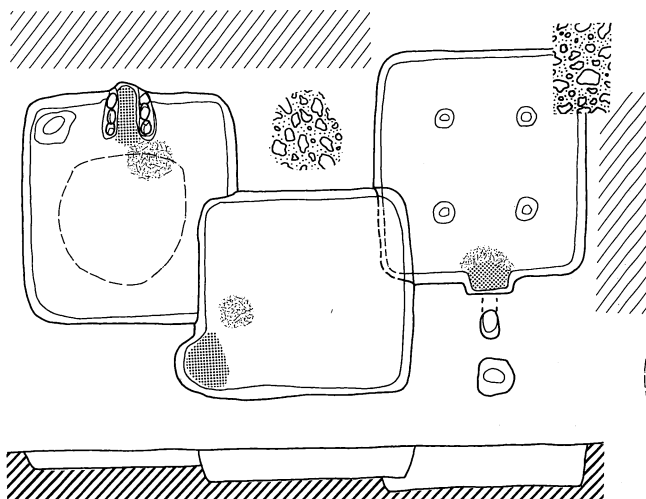
(3) 遺構写真

- ・スケールは不統一

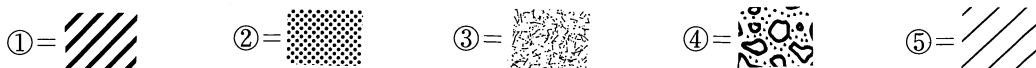
(4) 遺物写真

- ・遺構出土一括土器、器種別土器写真 = 1 : 3
- ・文字関係資料 = スケールは不統一
- ・土偶、人面、容器形、ミニチュア、土錐、方形板、不整形板、半円板、円板 = 1 : 1
- ・玉類 = 1 : 1
- ・石鏃、原石、石核、剥片A、剥片類 = 1 : 1
- ・打製石斧、磨製石斧、刃器、石包丁 = 1 : 2
- ・磨石、凹石、敲石、砥石 = 1 : 3
- ・石錐 = 2 : 3
- ・台石、石皿 = 1 : 6
- ・カマド石 = 1 : 3
- ・鉄製品 = 1 : 2
- ・青銅製品 = 1 : 2
- ・鏡、銅印、銭貨 = 1 : 1
- ・フイゴの羽口 = 1 : 3
- ・木製品 = 1 : 6
- ・実体顕微鏡 [観察倍率×5～×120・撮影倍率×5～×20]
- ・金属顕微鏡 [観察倍率×50～×500・撮影倍率×25～×50]
- ・走査電子顕微鏡 [観察倍率×500～×1000・撮影倍率不明]

2、遺構図中のスクリーントーンは以下の事項を表している。



- ① = 遺構図の断面を示す。
- ② = 焼土部分を示す。
- ③ = 炭化物部分を示す。
- ④ = 攪乱部分を示す。
- ⑤ = 未調査部分を示す。



3、遺構図中の遺構番号について、SK以外プレート内での竪穴住居番号はSB記号を省略し、数字のみの標記とした。またSKプレート内での土壌番号もSK記号を省略し、数字のみの標記とした。

4、遺物実測図・遺物写真・遺構写真の番号は、石器以外はすべて図版プレートごとに通しナンバーとした。石器図版については、器種ごとに通しナンバーとした。

各調査区全景写真については、各プレートの下に調査区全体図を載せ、撮影方向を矢印で示した。ただし真上からのものについては矢印は示さなかった。

5、実測図中のスクリーントーンは以下の事項を表している。

(1) 土器

・実測図の断面は、弥生時代中期以前・弥生時代後期・古墳時代前期の土器と古代の土師器・黒色土器は白抜き、須恵器は黒塗りとした。

①=灰釉・緑釉・陶磁器類を示す。

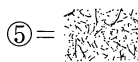
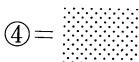

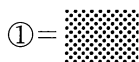
②=赤彩土器や朱墨痕の赤彩部分を示す。

③=古代黒色土器A・Bの黒色処理部分を示す。

④=古代土師器の黒色処理部分を示す。

⑤=硯類で明確に墨痕がわかるものを示す。

⑥=土器などへの付着部分を示す。

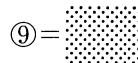
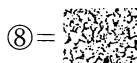
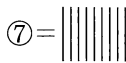
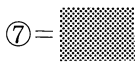
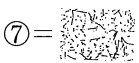


(2) 石製品

⑦=石製品の使用痕跡の強弱・種類を示す。

⑧=石製品の装着痕跡を示す。

⑨=石製品の付着物を示す。

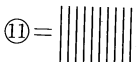
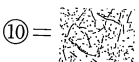


(3) 木製品

⑩=木製品の表面炭化物を示す。

⑪=木製品の欠損部を示す。


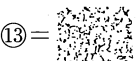
⑫=木製品（漆製品）の黒漆部分を示す。



(4) フイゴの羽口

⑬=羽口の溶滓付着・タール付着・ガラス状発泡範囲を示す。

⑭=被熱による変色（還元青灰色）範囲を示す。



6、実測図中の線表現等は以下の事項を表している。

- ・赤彩土器の赤彩部分での矢印はミガキ方向を示す。
- ・施釉陶磁器の施釉範囲は一点鎖線で示した。
- ・石製品遺物実測図ナンバーに付けられた下線は弥生時代中期後半以前の遺構であることを示し、○付番号は使用痕写真撮影遺物であることを示す。

7、遺構各説での遺構表中の時期や項目についての表記は、以下のとおりである。

(1) 時期の項で縦に並べてある数字については、

- ・明朝数字は、その時期を示す (例：1 = 1期)。
- ・明朝数字+明朝数字は、遺構の継続期間を示す (例：1 3 = 1期から3期にかけて継続)。
- ・ゴシック数字+ゴシック数字は、この範中のいずれかの時期であることを示す (例：1 3 = 1期から3期にかけてのいずれかの時期である)。
- ・数字+「新」は、示した時期の中でも新しい頃を示す (例：3新 = 3期の中でも新しい時期である)。
- ・数字+「古」は、示した時期の中でも古い頃を示す (例：3古 = 3期の中でも古い時期である)。
- ・数字+「先」は、示した時期以前の時期であることを示す (例：3先 = 3期以前の時期である)。
- ・数字+「降」は、示した時期以降の時期であることを示す (例：3降 = 3期以降の時期である)。
- ・「不明」は、時期決定ができないものである。

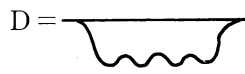
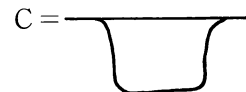
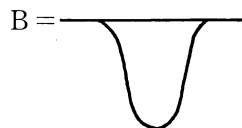
(2) SK (土壙跡)、SM (墓跡)、SF (火床跡)、SX (不明) については、

・平面形

円=円形 方=方形 長=長方形 楕=楕円形 長楕=長楕円形 不=不明

・断面形

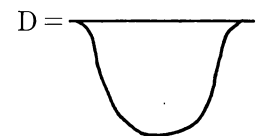
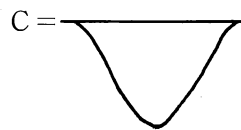
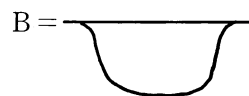
A = なだらかなU字形 B = 急なU字 C = 落ち込みが直で、底面がほぼ平ら D = 底面の凹凸が激しいもの E = 中央部に凹があるもの F = 壁際に凹があるもの G = その他



(3) SD (溝跡) については、

・断面形

A = 浅くなだらかなもの B = 深めでなだらかなもの C = V字状 D = U字状 E = その他



(4) SB (竪穴住居跡) については、

・平面形

円=円形 方=方形 長=長方形 隅=隅丸方形 隅長=隅丸長方形 不=不明

・カマド

粘=粘土のみで構築 石=芯材に自然石を使用 切=切石を使用

・炉

円=円形 方=方形 楕=楕円形 不=不整形

(5) 埋土については、

単層か複層かを、単=単層、複=複層と示した。

8、土性・土色については、「新版標準土色帖」(9版 1989年5月) 農林水産省農林水産技術会議事務局監修・財団法人日本色彩研究所色票監修による。

概要・遺構編目次

巻頭カラー図版 篠ノ井遺跡群出土の箱清水式土器

序

例言

凡例

第1章 調査の概要と遺構の概観	1
第1節 調査の経過と概要	1
1 調査の経緯	1
2 調査体制	2
3 調査経過	6
4 調査方法	8
(1) 調査の方法	8
(2) 整理の方法	9
第2節 遺跡の概要	11
1 遺跡の位置と地形	11
(1) 長野盆地の地形	11
(2) 遺跡周辺の地形	13
2 遺跡の環境	14
(1) 基本層序	14
(2) 微地形の復元（居住域と湿地域）	17
3 周辺の歴史的環境	19
(1) 旧石器時代・縄文時代	19
(2) 弥生時代	19
(3) 古墳時代	21
(4) 古代	23
(5) 中世以降	24
第2章 検出された遺構	36
第1節 弥生時代中期以前の遺構	36
1 遺構の概要と配置	36
2 遺構各説	36
第2節 弥生時代後期の遺構	43
1 遺構の概要と配置	43
2 遺構各説	43
第3節 古墳時代前期の遺構	66
1 遺構の概要と配置	66
2 遺構各説	66
第4節 古代（7世紀から11世紀）の遺構	99

1 遺構の概要と配置	99
2 遺構各説	99
第5節 中世の遺構	167
1 遺構の概要と配置	167
2 遺構各説	167

挿図目次

第1図 調査区設定図	2	第5図 遺構周辺の地形	13
第2図 大・中・小地区割付図	9	第6図 基本土層図	15
第3図 長野盆地の地形	11	第7図 篠ノ井遺跡群地形形成の推移	18
第4図 路線部分土地利用図	12	第8図 善光寺平南域の遺跡分布地図	31

挿表目次

第1表 善光寺平南域の遺跡地名表	26	第4表 溝跡一覧表	39
弥生時代中期以前			
第2表 竪穴住居跡一覧表	39	第5表 土壙跡一覧表	40
第3表 墓一覧表	39		
弥生時代後期			
第6表 竪穴住居跡一覧表	49	第9表 溝跡一覧表	54
第7表 掘立柱建物跡一覧表	53	第10表 土壙跡一覧表	54
第8表 柵列跡一覧表	53	第11表 不明遺構跡一覧表	65
古墳時代前期			
第12表 竪穴住居跡一覧表	74	第16表 溝跡一覧表	79
第13表 掘立柱建物跡一覧表	78	第17表 土壙跡一覧表	80
第14表 柵列跡一覧表	78	第18表 不明遺構跡一覧表	98
第15表 墓一覧表	79		
古代			
第19表 竪穴住居跡一覧表	115	第24表 溝跡一覧表	131
第20表 掘立柱建物跡一覧表	129	第25表 土壙跡一覧表	134
第21表 柵列跡一覧表	130	第26表 火床跡一覧表	166
第22表 墓一覧表	130	第27表 不明遺構跡一覧表	166
第23表 畑・水田跡一覧表	131		
中世			
第28表 土壙跡一覧表	167		

挿写真目次

第1写真 20-1区の調査風景	6	第4写真 2-1区の調査風景	7
第2写真 平成元年度の発掘調査開始式	6	第5写真 2-1区での除雪作業	7
第3写真 3区の調査風景	6	第6写真 2-1区下層(SD7110)調査	7

第1章 調査の概要と遺跡の概観

第1節 調査の経過と概要

1 調査の経緯

中央自動車道長野線（以下「長野線」と呼ぶ）建設用地内の埋蔵文化財の発掘調査は、日本道路公団と文化財保護委員会（現文化庁）との間で取り交わされた「日本道路公団の建設事業等工事施工に伴う埋蔵文化財包蔵地の取り扱いに関する覚書」に基づき、調査を受託した長野県教育委員会から再委託を受けて、財団法人長野県埋蔵文化センターが実施しており、篠ノ井遺跡群についても同様の経過を経て調査が実施された。

篠ノ井遺跡群は長野市篠ノ井塩崎字北畑・宗旨坊・浄光ほかに所在する。昭和54年度の大規模自転車道整備事業に伴う発掘調査以来、何回か小規模な調査が長野市教育委員会によって実施されてきており、弥生時代から平安時代にかけての大遺跡であることが確実視されていたが、その範囲については自然堤防上に限定されていた。昭和63年7月21日の長野県教育委員会文化課の試掘調査により、篠ノ井遺跡群の範囲は後背湿地にも拡大し、石川条里遺跡に接することが確認され、調査対象範囲が拡大した。篠ノ井遺跡群の発掘調査は、昭和63年度の石川条里遺跡20地区から実質的に開始された。引き続き平成元年度から2年度にかけて大々的に実施され、平成3年度の排水施設建設箇所の調査をもって終了した。

発掘調査は遺跡中央を横断する県道の存在や、用地買収や建物収去の遅れ・工事工程との整合性・排土仮置場の確保の必要性・複数の調査班が調査に従事する都合などから大きく4つの地区に分割して実施された。すなわち、県道篠ノ井稲荷山線を境に西側を1区、東側を2・3区とした。2・3区については、2つの調査班が併行して調査に入るため、県道東側で早急に調査に入れる場所を考慮しつつ便宜的に二分割したものである。また高速道路本線に付設される排水施設（揚水機場）建設地を4区とし、各地区をさらに分割して調査した。このような分割調査によって、調査の整合性に大きな支障が出た。極端な場合同一の遺構を4回に分割して調査した例もあり、調査能率の低下だけでなく、内容の上からも課題が残る場合があった。また工事工程との調整の不備から、調査することができなくなった部分が少なからず生じた。問題点として記しておく。

4年間の調査面積と検出遺構数は以下のとおりである。

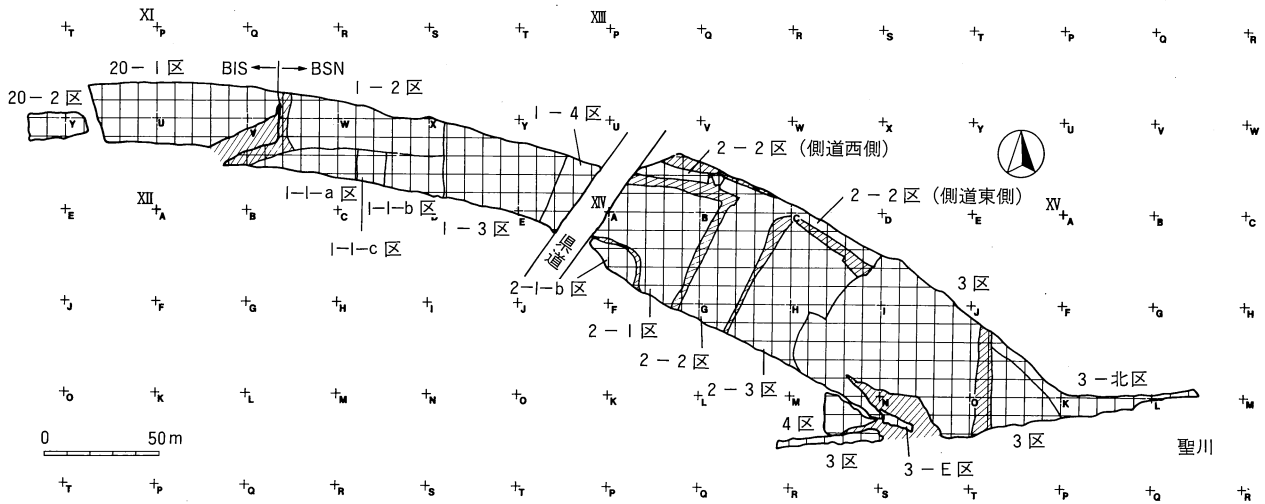
[調査面積]

昭和63年度	石川条里遺跡20-1区	:	2,200㎡×5面=11,000㎡	
	同 20-2区	:	2,000㎡×2面=4,000㎡	合計15,000㎡
平成元年度	篠ノ井遺跡群 1区	:	5,000㎡×5面=25,000㎡	
	同 2・3区	:	12,000㎡×2面=24,000㎡	合計49,000㎡
平成2年度	篠ノ井遺跡群 2区	:	2,300㎡×2面=4,600㎡	
平成3年度	篠ノ井遺跡群 3・4区	:	630㎡×2面=1,260㎡	
				総計69,860㎡

[検出遺構]

竪穴住居跡 (SB) = 802軒、掘立柱建物跡 (ST) = 49棟、杭柵列跡 (SA) = 20列、墓 (SM) = 38基、溝跡 (SD) = 151本、畑・水田跡 (SL) = 4条、道路跡 (SC) = 1本、火床跡 (SF) = 4基、土壙・井戸跡 (SK) = 2377基、不明遺構 (SX) = 11基

整理作業は発掘調査が終了した平成3年7月から本格的に着手した。遺物の水洗・注記、遺構番号の整理、図面や写真の基礎整理と台帳付けから開始したが、現場記録の資料化に平行して資料の収納も念頭に置いて作業を行った。平成5年度から遺物の接合、資料の選別、計測・実測、復元・写真撮影を実施し、平成6年度からはトレース・図版組みを行い、平成8年度からは原稿を執筆して本書の刊行に至った。なお、篠ノ井遺跡群は広範囲の遺跡群で、長野市教育委員会では各調査箇所「地点名」を付して発掘調査を実施して来ており、今後の開発事業に対しても同様に対応することが予想されている。本書では今後の混乱を避けるため、長野線用地内に関しては、便宜的に「篠ノ井遺跡群高速道地点」という名称も併用する。また、石川条里遺跡20地区は発掘調査の結果、内容から見て篠ノ井遺跡群に含めるべきであると判断されたので、本書で報告をすることにする。



第1図 調査区設定図

2 調査体制

1988 (昭和63) 年度

理事長 村山 正 <63.11.25 辞任>、樋口太郎 <63.11.26 就任>

副理事長 高橋弘典 <63.6.6 辞任>、伊藤万寿雄 <63.6.7 就任>

長野調査事務所長 (兼常務理事) 塚原隆明

同総務部長 (兼事務局長) 半田順計

同調査部長 (兼事務局調査部長) 笹沢 浩

同調査研究員 西山克己 (9月~)、久保直隆 (9月~)、青木一男 (9月~)

1989 (平成元) 年度

理事長 樋口太郎

副理事長 伊藤万寿雄

長野調査事務所長 (兼常務理事) 塚原隆明

同庶務部長（兼事務局長兼事務局総務部長） 半田順計
同庶務部長補佐 松本忠巳
同調査部長（兼事務局調査部長） 笹沢 浩
同調査課長 臼田武正
同塩崎地区総括 宮下健司
同調査研究員 ①西山克己、久保直隆、福島厚利、黒岩 隆
②寺内隆夫、木内栄一、中平智昭、下島浩伸
鶴田典昭（8～12月）、川崎 保（8月）

1990（平成2）年度

理事長 樋口太郎
副理事長 伊藤万寿雄
事務局長（兼専務理事） 塚原隆明
長野調査事務所長 峯村忠司
同庶務部長（兼事務局総務部長） 塚田次夫
同庶務部長補佐 松本忠巳
同調査部長（兼事務局調査部長） 小林秀夫
同調査第二課長 宮下健司
同調査研究員 西山克己、関 全寿、福島厚利、本田 真

1991（平成3）年度

理事長 宮崎和順
副理事長 伊藤万寿雄
事務局長（兼専務理事） 塚原隆明
長野調査事務所長 峯村忠司
同庶務部長（兼事務局総務部長） 塚田次夫
同庶務部長補佐 山崎今朝寛
同調査部長（兼事務局調査部長） 小林秀夫
同整理課長代理 原 明芳
同調査研究員 西山克己、三上徹也（4～6月）

1992（平成4）年度

理事長 宮崎和順
副理事長 伊藤万寿雄
事務局長 峯村忠司
参 事 樋口昇一
事務局総務部長 神林幹生
事務局調査部長 小林秀夫
長野調査事務所長 岡田正彦
同庶務課長 山崎今朝寛
同整理課長 原 明芳
同調査研究員 西山克己

1993（平成5）年度

理事長 宮崎和順 <63.10.15 辞任>、佐藤善處 <63.10.16 就任>
副理事長 伊藤万寿雄
事務局長 峯村忠司
参事 樋口昇一
事務局総務部長 神林幹生
事務局調査部長 小林秀夫
長野調査事務所長 岡田正彦
同庶務課長 (兼事務局総務部長補佐) 羽生田博行
同整理課長 原 明芳
同調査研究員 西山克己、黒岩 隆 (1～3月)

1994 (平成6) 年度

理事長 佐藤善處
副理事長 田村治夫
事務局長 峯村忠司
参事 樋口昇一
事務局総務部長 神林幹生
事務局調査部長 小林秀夫
長野調査事務所長 岡田正彦
同庶務課長 (兼事務局総務部長補佐) 羽生田博行
同整理課長 原 明芳
同調査研究員 西山克己 (4～8月、1月～)、青木一男
廣田和穂 (9～3月)、宮下裕治 (9～3月)

1995 (平成7) 年度

理事長 佐藤善處
副理事長 田村治夫
事務局長 峯村忠司
事務局総務部長 西尾紀雄
長野調査事務所長 (兼事務局調査部長) 小林秀夫
同庶務課長 (兼事務局総務部長補佐) 外谷 功
同調査課長 百瀬長秀
同調査研究員 西山克己、町田勝則

1996 (平成8) 年度

理事長 戸田正明
副理事長 佐久間鉄四郎
事務局長 青木 久
事務局総務部長 西尾紀雄
長野調査事務所長 (兼事務局調査部長) 小林秀夫
同庶務課長 (兼事務局総務部長補佐) 外谷 功
同調査第一課長 百瀬長秀
同調査研究員 西山克己、町田勝則

発掘調査協力者 延べ約1万2000人

保存処理・復元・写真関係

保存処理＝調査研究員 白沢勝彦、山本 浩

整理補助員 古平道子、宮下勝子、宮下孝一、八重田るみ子

復元＝調査研究員 徳永哲秀

整理補助員 安東武子、内山美砂、内山節子、北沢節子、小林タイ、近藤久子、島崎信江、
中沢さか江、西川恵美子、西沢米子、長谷川征子、松林節子、宮入さち、山岸
隆男、米田ちえ子

写真＝調査研究員 西嶋 力

整理補助員 北島康子、小出紀彦

図面整理・実測・トレース・遺物観察表・遺構一覧表・土器組成表・石器組成表などに係った整理補助員

井堀英子、大田節子、内山佳代子、岡島光枝、岸田初枝、北村久美子、小林喜美子、小林直子、小林
英子、小山勝子、島田恵子、高橋美穂、竹内富美子、竹内幸子、名取さつき、西澤すみ江、西村美登
子、深沢優子、松林明子、丸山朝子、丸山園枝、峯村敏子、宮崎美代子、村田雅子、柳沢るり子

土器組成表作成に係った整理補助員

宍戸静江、宮沢晴子

木製品の実測・トレースに係った整理補助員

今井博子、大内秀子、小根山貞子、小林とも子、鈴木ひろみ、中沢ヒデ子、原田美峰子

走査電子顕微鏡による石器使用痕写真 川鉄テクノロジーサーチ分析・評価センター

石器実測用の長焦点写真撮影 長野協同データセンター

土器の実測用の長焦点撮影写真 新日本航業

執筆担当

青木一男 第3章第1節2・3

市川桂子 第1章第2節1・2(2)

市川隆之 第1章第2節3(4)・(5)

白居直之 第1章第2節3(2)・第3章第3節

西山克己 第1章第1節1・2・3・4・第2節2(1)・3(3)、第2章、第3章第1節4・5・6・第
2節、第4章第1節4・第2節・第3節1・第4節・第5節1・2・第6節1・2・第11
節、第5章

町田勝則 第1章第2節3(1)、第3章第4節、第4章第1節1・2・3・第7節

百瀬長秀 第3章第1節1

茂原信生 (京都大学霊長類研究所) 第4章第8節1・2

松村博文 (国立科学博物館人類研究部) 第4章第8節1

桜井秀雄 (獨協医科大学第一解剖学教室) 第4章第8節2

吉川純子 (パレオ・ラボ) 第4章第9節

園原正明・伊藤俊治 (川鉄テクノロジーサーチ分析・評価センター) 第4章第6節3

植木真吾・田中義文・辻本崇夫・馬場健司 (パリノ・サーヴェイ) 第4章第3節2・第5節3・第
10節

五十嵐俊雄・辻本崇夫・成田英吉 (パリノ・サーヴェイ) 第4章第7節1(3)

伊藤良永 (パリノ・サーヴェイ) 第4章第12節

3 調査経過

1988 (昭和63) 年度

- 7月21日(木) 文化課による篠ノ井遺跡群の試掘調査に立ち会う。
- 8月16日(火) 石川条里遺跡20-1区の現地視察を行う。
- 9月5日(月) 本日より石川条里遺跡20区の調査に入る。
- 10月20日(木) 第2検出面(古墳時代前期)の調査に入る。この面の調査によって、古墳時代前期の道跡(SC6001)や溝(SD6001やSD6002)などが検出され、自然堤防縁辺部の景観が明らかとなる。
- 12月2日(金) SD5003とSA5001の調査に入る。SD5003での非常に多くの土器片や大形石鍬、SA5001での杭や板材の出土に驚かされる。
- 12月13日(火) 石川条里遺跡20区の調査終了。
- 12月14日(水) 冬期の整理作業に入る。(～3月31日)

1989 (平成元) 年度

- 4月13日(木) 発掘開始式を行う。3区(古代から古墳時代前期)の調査に入る。
- 4月20日(木) SB7001やSB7002などの平安時代の住居跡から非常に多くの遺物が出土する。今後の遺構・遺物の密集さを暗示したものとなった。
- 6月15日(木) 長野県考古学会の森島稔氏・林茂樹氏・宮坂光昭氏・会田進氏が見学に来られる。
- 6月29日(木) 3区にてSB7052・SB7053などの調査を始める。SB7053では埋土としての洪水砂や液化化現象での噴砂による亀裂を確認。この事例以降、噴砂への関心が高まる。
- 7月11日(火) 3区にて、環濠SD7014の一部を掘りあげた。今後の調査によって明らかにされるであろう環濠集落の全容を考えると、たいへん興味深いものである。
- 7月24日(月) 3-北区の調査に入る。環濠の外側から方形周溝墓(SM7001・SM7002)が検出される。環濠の内外の景観が現れはじめる。
- 7月30日(日) 3区にて現地説明会を行う。250人の見学者が集まった。
- 8月31日(木) 2-1区(古代から弥生時代後期)の調査に入る。自然堤防の頂部となり、古代から弥生時代後期までの遺構の密集度が増し、切り合いが激しく調査は難航する。そんな中、古代の方形の掘り方をもつ掘立柱建物群跡が調査される。
- 9月5日(火) 3-北区の調査終了。
- 9月12日(火) 1-3区の第1検出面の調査が終了し、第2検出面(古墳時代前期から弥生時代後期)の調査に入る。この面の調査によって、古墳時代前期の環濠的溝(SD6023)や多くの遺物や井戸枠が見つかった井戸(SK6202)などが調査された。
- 10月6日(金) 長野市立塩崎小学校の2年生・3年生(160人)と先生(6人)が見学。
- 10月25日(水) 1-3区の第3検出面の調査終了。第4検出面の調査に入る。また第1・第2・第3検出面での井戸(SK類)の断ち割りに入る。SK6202では木皮による井戸枠が現れ、その下から30個もの土器と瓢箪、それに木製高杯や大形不明漆製品などが出土し、またSK6307からも多くの土器が出土したが、明け渡し前日であったため、非常に慌ただしい調査となった。
- 11月20日(月) 3区の調査終了。
- 12月19日(火) 1-4区の調査終了。
- 12月26日(火) 2-3区の調査終了。
- 12月27日(水) 2-1区の第3検出面の調査終了。この日、最後の断ち割り調査を行った結果、さらに下層に遺物包含層のあることが確認され、大慌てとなる。結局1月に調査研究員だけで調査を行うこととなる。
- 1月8日(月) 2-1区下層(第4検出面=弥生時代中期から弥生時代前期)の調査に入る。遺物を包含していたのは、弥生時代前期後半から中期前半にかけての自然流路(SD7110)であった。調査区内はかなり深くまで掘り下げられた結果、湧き水等により最悪の調査となったが、埋没状況だけは確認することができた。また、人面土器や遠賀川系土器(?)をはじめ多くの弥生時代前期後半から中期前半にかけての土器・石器・自然遺物を得ることができた。
- 1月12日(金) 2-1区の調査終了。
- 1月16日(火) 冬期資料整理に入る。(～3月31日)
- 1990 (平成2) 年度
- 4月5日(木) 発掘開始式を行う。2-1-b区(昨年2-1区残件部分)と2-2区でさっそく第1検出面(古代)の検出に入る。2-1区以上に自然堤防の頂部となり、古代から弥生



第1写真 20-1区の調査風景



第2写真 平成元年度の発掘調査開始式



第3写真 3区の調査風景

時代後期までの遺構の密集度が増し、切り合いが激しく調査は難航する。

- 6月12日(火) 2-1-b区の調査終了。
- 6月19日(火) 古代の畑跡を確認する。
- 6月22日(金) 古墳時代前期の木棺墓(SM7016)を検出する。鏡やガラス小玉・琥珀玉などの副葬品が出土。木棺墓からの良好な副葬品のセットに驚きと喜びを隠しきれなかった。木棺墓出土の珠文鏡と川柳將軍塚古墳や周辺古墳出土の小形鏡類との関連を考えさせられた。
- 9月3日(月) 気象庁地震観測所の楢皮久義氏・他8人と通産省地質調査所寒川旭氏・佃栄吉氏が地震跡の調査に来られる。2-2区側道部分東側の液化化現象による噴砂跡の亀裂を地表下7mほどまで掘り下げる。(～9月4日)
- 9月16日(日) 発掘現場において現地説明会ができなかったため、塩崎連絡所にて、篠ノ井遺跡群高速道地点出土品展を行う。ここ

- で多くの土器や石器とともに、大地震による噴砂跡の調査成果なども展示する。220人ほどの見学者となる。
- 10月5日(金) 2-2区の調査終了。
今年度の篠ノ井遺跡群高速道地点の調査を終了する。
- 1月4日(金) 冬期整理作業に入る。(～3月31日)
- 1991(平成3)年度**
- 4月8日(月) 発掘開始式を行う。3-E区での第1検出面(古代)の調査に入る。本来であれば450㎡あまりの調査であったが、前年度の調整不足のため工事が先行してしまい、65㎡程度の調査となってしまった。この小さな調査区内からも竪穴住居跡だけでも13軒が検出されており、多くの遺構を調査しないままに工事が終えられてしまったことに責任を感じるとともに、非常に悔いが残る。この調査では、SB7404の床面より皇朝十二銭の承和昌寶が出土している。銭貨の表文字は、はっきりと読み取れる状態ではなかったが、平安時代住居跡の床面からの出土であり、興奮を覚えた。
- 5月4日(火) 3-E区の調査終了。この調査をもって、高速道本線の調査はすべて終了する。
- 6月11日(火) 高速道関連の排水施設部分の4区の調査に入る。
- 6月12日(水) 自然堤防上での古代の水田跡を検出する。
- 6月27日(木) 4区の調査終了。
本日をもって、1988(昭和63)年度以来行われて来た、中央自動車道長野線に関わる篠ノ井遺跡群のすべての調査を終了する。
- 7月8日(月) 篠ノ井遺跡群に関わる本格的な整理作業に入る。
図面類に関わる台帳整理や、写真に関わる台帳整理に入る。
- 10月21日(月) 各遺構ごとのチェックを行い、遺構別の性格やナンバーを確定する遺構最終台帳の作成に入る。
- 1月6日(月) 1月から3月にかけて作業員を4人から27人に増員し、土器を中心とする遺物への注記作業を進める。(～3月31日)
- 1992(平成4)年度**
- 4月1日(水) 今年度より整理課が発足する。仕事内容は昨年度の継続となる。
- 1月4日(月) 本日より黒岩隆調査研究員が整理に加わる。(～3月31日)
- 1月6日(月) 1月から3月にかけて、作業員を14人から35人に増員し、土器を中心とする遺物への注記作業を進める。(～3月31日)
- 2月1日(月) 本日より、ベトナムからの研修生グエン・テ・ファン氏が篠ノ井遺跡群の資料整理での研修に入る。(～2月15日)
- 1993(平成5)年度**
- 4月1日(水) 仕事内容は昨年度の継続に加え、遺物の接合および復元資料・実測資料・写真撮影資料と、推定個体資料・土器片の選び出しを行う。
- 1月25日(火) 文化庁記念物課の松村恵司文化財調査官(現奈良国立文化財研究所飛鳥藤原宮跡発掘調査部考古第二室長)に古代集落および古代土器についてのご指導をいただく。
- 1994(平成6)年度**
- 4月1日(金) 今年度は実測を中心とする仕事内容となる。
- 6月3日(金) 獨協医科大学助教授(現京都大学霊長類研究所教授)の茂原信生先生に人骨の鑑定を依頼する。
- 9月14日(月) 西山は本日より屋代遺跡調査の応援に出る。(～12月27日)
西山が屋代遺跡調査の応援に出た後、病気療養を終えた宮下調査研究員・廣田調査研究員が整理作業に加わる。
- 2月17日(金) 新潟県立豊栄高校の川村浩司氏、群馬県箕郷町の田口一郎氏、群馬県群馬町の若狭徹氏に古墳時代前期から弥生時代後期の土器についてのご指導をいただく。
- 1995(平成7)年度**
- 4月3日(月) 今年度の仕事内容は遺構図の再確認・推定個体土器の計測・墨書土器や金属器などの実測・遺物の写真撮影・トレース・遺物や遺構の図版組み・事実記載に関わる原稿や石器に関わる整理を中心に行う。
- 6月27日(火) 長野県立歴史館の傳田伊史氏に墨書土器についてご指導いただく。
- 8月24日(木) バリノ・サーヴェイの辻本崇夫氏・成田英吉先生・五十嵐俊雄先生に石材鑑定を依頼する。(～8月25日)
- 10月14日(土) 「弥生の石器を見る会」の方々から、様々なご教示やご指導をいただく。
- 1月7日(日) 「弥生土器を見る会」の明治大学助教授石川日出志先生や京都大学埋蔵文化財研究センターの伊藤淳史先生などに、弥生土器についてのご指導をいただく。
- 1996(平成8)年度**
- 4月1日(月) 今年度の仕事内容は遺物実測図や遺構図のトレース・図面図版の版作り・写真図版の版作り・事実記載と成果と課題に関わる原稿執筆・報告書の刊行。
- 4月8日(月) 本日より補助員13人で整理作業を進める。(内8人が石器



第4写真 2-1区の調査風景



第5写真 2-1区での除雪作業



第6写真 2-1区下層(SD7110)調査

以外のすべてに関わり、5人が篠ノ井遺跡群・石川条里遺跡・松原遺跡・榎田遺跡の石器関係に総合的に関わることとなる。

- 5月9日(木) 長野県立歴史館の傳田伊史氏に墨書土器についてご指導いただく。(～5月10日)
- 7月19日(金) 国立歴史民俗博物館教授の平川南先生・東京大学資料編纂所助教授の山口英男先生・東京大学大学院助手の鐘江宏之先生・長野県立歴史館の傳田伊史氏に墨書土器についてご指導いただく。
- 9月30日(月) 報告書印刷の入札。
- 3月31日(月) 報告書刊行。

4 調査方法

(1) 調査の方法

① 調査の手順

当センターでは、広範囲を対象とした継続的な発掘調査が多く、多数の職員が関わるため、一定の方針に従って共通した方法をとる必要があるとの認識を持っており、「遺跡調査の方針と手順」が作成されている。篠ノ井遺跡群においても、この「遺跡調査の方針と手順」に従って調査を進めた。

第1段階の調査＝これまでに行われてきた長野市教育委員会の調査成果を参考にしながら、現地での表面採集資料や試掘調査によって、弥生時代後期から古墳時代前期におよぶ大集落と墓域が存在し、また古代の大集落の存在を推測した。

第2段階の調査＝第1段階の調査結果を踏まえ、試掘（トレンチ）調査を実施した。自然堤防の形成過程を追いながら、集落と墓域の範囲を確認した。

第3段階の調査＝全範囲に対する面的な調査である。想像以上の遺構と遺物と、古代の地震跡や洪水跡という予想外の資料に遭遇し、第2段階で考えた以上に多くの課題があることを実感させられた。これらの成果や課題については、現地説明会や速報展などによって早々に公表した。

第4段階の調査＝整理と報告書の刊行。資料の保管をも念頭に置いて作業を進めた。

② 遺跡の名称と記号

遺跡名は原則として長野県教育委員会作成の遺跡台帳に記載されている名称（篠ノ井遺跡群）を用いたが、既に示したように、地点名「高速道地点」も併用した。

また、記録の便宜を図るために、「遺跡調査の方針と手順」をもとに、大文字アルファベット3文字で表記する遺跡記号を用いた。それによれば、長野県内を9地区に分けて地区記号を付け、大文字アルファベット3文字の左側が地区記号で、Bは上水内郡・更級郡・埴科郡・長野市・更埴市を示す。次に真ん中と右側については、遺跡に用いられている漢字やかなをローマ字に表記したときの文字の2つを選んで遺跡記号とした。これにより、長野市篠ノ井遺跡群（高速道地点）は、BSNとした。この記号は当遺跡に関わる図面・写真・遺物などのすべてに用いられている。

③ 調査の進め方

各班が調査区ごとに調査を進めたが、その進め方は1区と2区・3区・4区とは異なる結果となった。

遺構の検出は、各検出面ごとに重機によって数cmずつ下げ、遺物の散在あるいは炭化物や焼土の分布の確認を目安に手作業による検出を行った。遺構の調査は手作業で進め深い溝や井戸については断ち割りを行った。

1区では湿地域（水田域）から緩やかに自然堤防の頂部へとなる地形を形成していることから、古代・中世の遺構・遺物を包含する基本土層2層では遺構の検出は困難であったため、古代の遺構・遺物を包含する基本土層3層の上面（第1検出面）から、弥生時代中期の遺構・遺物を包含する基本土層6層の上面（第5検出面）までの調査となった。各層ごとで遺物が多く確認でき、また遺構の確認がしやすいレベルまで重機によって検出を行う工程を繰り返した。

自然堤防の頂部となる2区から4区でも同様に、基本土層3層の上面（第1検出面）からの調査となったが、若干の例外を除いて、その下の基本土層4層の上面（第2検出面）において、弥生時代中期までの遺構が検出される結果となった。3層の上面と4層の上面のそれぞれで重機による検出を行ったが、2-2区や3-E区では遺構が密集し、3層の上面の調査を進めて行くことによって、4層が包含している遺

構にまで到達してしまうこととなった。

④ 測量の方法

測量基準点は、国土地理院のユニバーサル横メルカトル図法の座標で表示された点に基づき、40の倍数値を選んで遺跡内の一点に設けた。測量基準線は、測量基準点より導かれ、座標北 (GN) 方向および、それに直交する方向の線とした。

調査区内におけるグリッド (割付) の設定は、国土座標のメッシュに従うことを原則とした。平面直角座標系の原点 (X=0,0000 Y=0,0000=長野県は第VIII系) をもとに、200×200mの区画を設定し、これを大々地区とした。大々地区には北西から南東方向へ I・II・III……と記号をあたえた。さらに大々地区を40×40m区画に分割し、これを大地区とした。大地区は大々地区の中に25区画入ることになる。これに北西から南東方向へ順次A~Yの記号をあたえた。

この大地区を8×8m毎に区画した面を中地区とした。この中地区が割付平面図 (20分の1) を作成するための基準となる。中地区は大地区の北西から南東方向へ1~25の番号をあたえた。

さらにこの中地区を2×2m毎に区画した面を小地区とした。この小地区は図面作成の最小基準とし、また面的に遺物を一括に取り上げる場合の基準とした。

篠ノ井遺跡群高速道地点の座標の原点および標高を示す基準杭は、高速道建設に伴い平面直角座標系の原点より設定された聖川堤防上の引照点 (N-35・H=359、525) を基準とした。

遺構の実測は中地区の基準杭をもとに割り付け図を基本としたが、遺構が密集することから、個別図も併用した。篠ノ井遺跡群では写真測量は行わなかった。

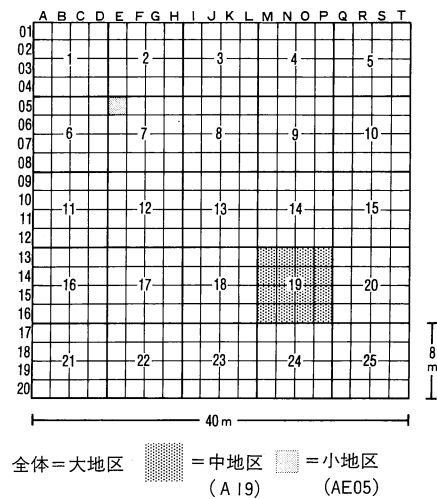
⑤ 写真撮影

遺構に関わる景観や遺構の写真撮影には、マミヤRB6×7およびペンタックス6×7とニコンFM2 (35mm) を併用し、ともにモノクロプリント (フジネオパン) とカラーリバーサル (フジクローム) で撮影した。

35mmの場合はすべての遺構についての撮影を基本とした。6×7の場合は遺構の状況や性格によって、必要に応じて撮影を行った。

写真撮影については、調査研究員が行い、現像およびベタ焼きについては業者に委託したが、報告書に関わる焼き付けは、写真室で行った。

また遺構内の遺構に関わる航空写真については、業者に委託した。



第2図 大・中・小地区の割付図

(2) 整理の方法

① 遺構の整理方法

各年度の冬期整理作業では、発掘現場で作成された図面類や写真類の内容点検を行った。遺構数が膨大であるため、必要に応じて主な遺構について第2次原図 (平面図・断面図・部分図などを照合し、図面として清書したもの) の作成を行った。

本整理作業では図面類・写真類・遺物類・その他関係資料それぞれの台帳化を進め、遺漏がないよう心掛け、またそれぞれに関連する事項については、互いに矛盾がないように点検作業を進めた。

遺構記号 (SBなど) については、遺構の性格を考慮し、記号が示す内容と矛盾がないように、つけか

えた。

遺構の時期決定については、遺構からの出土遺物を中心に、遺構の検出層位、埋土状況、他遺構との切り合い関係を考えながら行った。

② 遺物の整理方法

A、計測・実測資料の選別

- a、計測や実測を行わなかったものを土器片資料とした。
- b、計測のみを行ったものを推定個体土器資料とした。
- c、実測や写真撮影を行ったものを個体土器資料とした。

B、計測・実測に関わる基準

- a、すべての土器について、各個体全体あるいは口縁部や底部が8分の1以上のものは計測や実測を行った。この8分の1とする基準については、接合作業を終えた後、できるだけ多くの土器について計測や実測を心掛けたいと考える中で、計測や実測をするにあたっての誤差を考えたうえでの最小限度であろうと判断したからである。
- b、搬入品や希少品で、重要と判断されたものについては、土器片でも計測や実測をあえて行った。
- c、胴部の径が1mもあるような甕類（たとえば須恵器甕Aなど）や壺類については、小破片でも計測あるいは実測の対象とした。
- d、弥生時代中期前半以前の土器については、破片でも計測あるいは実測の対象とした。

③ 台帳の整備

A、図面台帳

調査で得られた図面すべてにナンバーを付け、図面からの検索あるいは遺構からの検索が可能な台帳を作成した。

B、写真台帳

調査で得られた写真（モノクロ・カラーリバーサル）すべてにナンバーを付け、遺構あるいは撮影内容によって検索できる台帳を作成した。

C、遺物台帳

調査で得られた遺物すべてに注記した。

土器については、土器片資料・推定個体土器資料・個体土器資料と分類し、推定個体土器と個体土器資料について台帳化を行った。

石製品（石器）については、器種別台帳と遺構別台帳を作成し、どちらからも検索できるようにし、自然石については遺構別台帳のみを作成した。

鉄製品および青銅製品については、遺物量がさほど多くないため器種別台帳のみを作成した。

木製品（木器）については、木器整理カードを作成し、この中でA・B・C・Dと4つのランクに分け整理を進めた。この方針は石川条里遺跡での木製品整理方法に準じている。

D、最終遺構カード

調査された遺構すべてについてカードを作成した。この中には、遺構の規模・形態をはじめ、切り合い関係・埋土状況・遺物出土状況などを記載し、必要に応じて図面や写真もあわせて載せている。これをもとに遺構の最終的な事実記載とした。

第2節 遺跡の概要

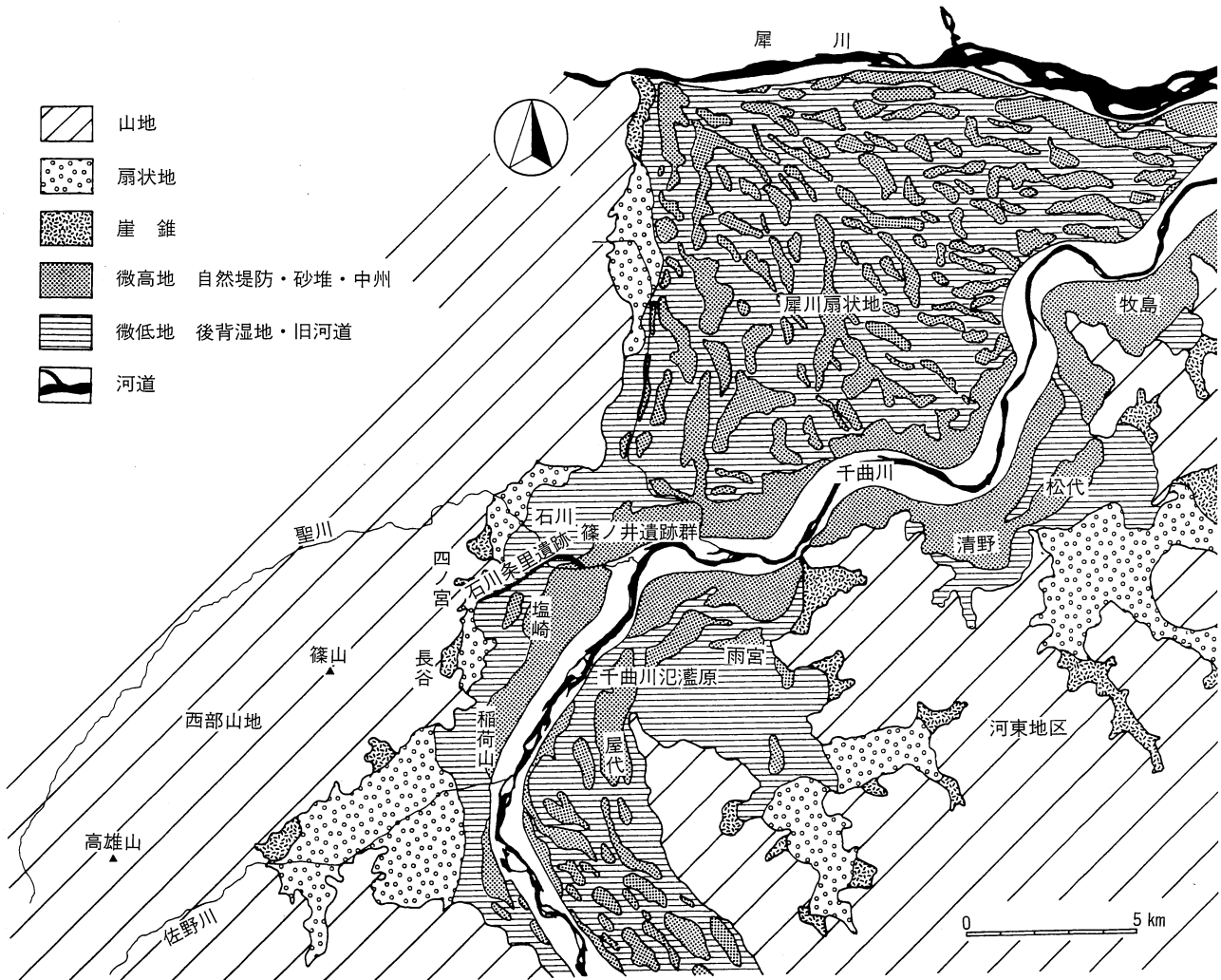
1 遺跡の位置と地形

篠ノ井遺跡群・石川条里遺跡は長野盆地の南西部分の端に位置し、西側の西部山地、東側の千曲川に挟まれ、自然堤防・後背湿地の発達した千曲川氾濫原上にある。

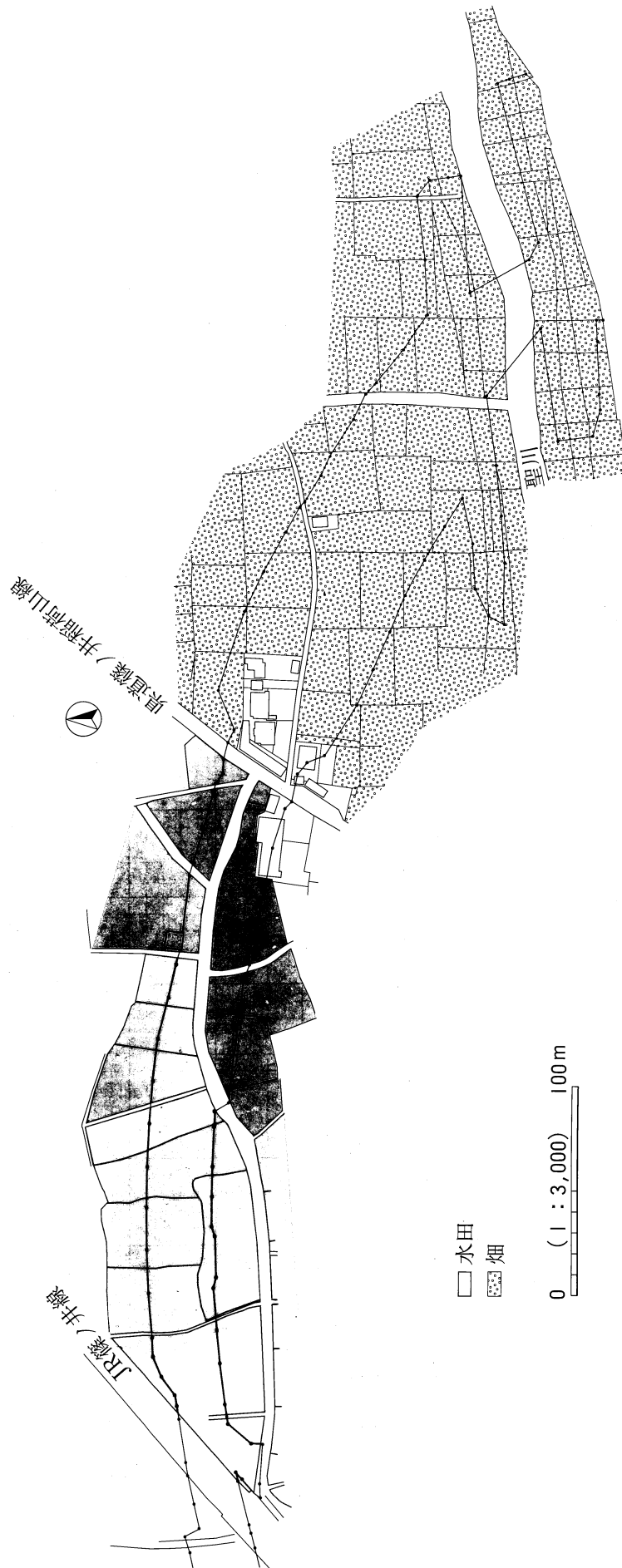
篠ノ井遺跡群は、長野市篠ノ井塩崎地籍で、石川条里遺跡南西部の千曲川左岸の自然堤防上に位置する。南は聖川、東は岡田川を境にして、同じ自然堤防上に立地する塩崎遺跡群・横田遺跡群とに区分されている。

(1) 長野盆地の地形 (第3図)

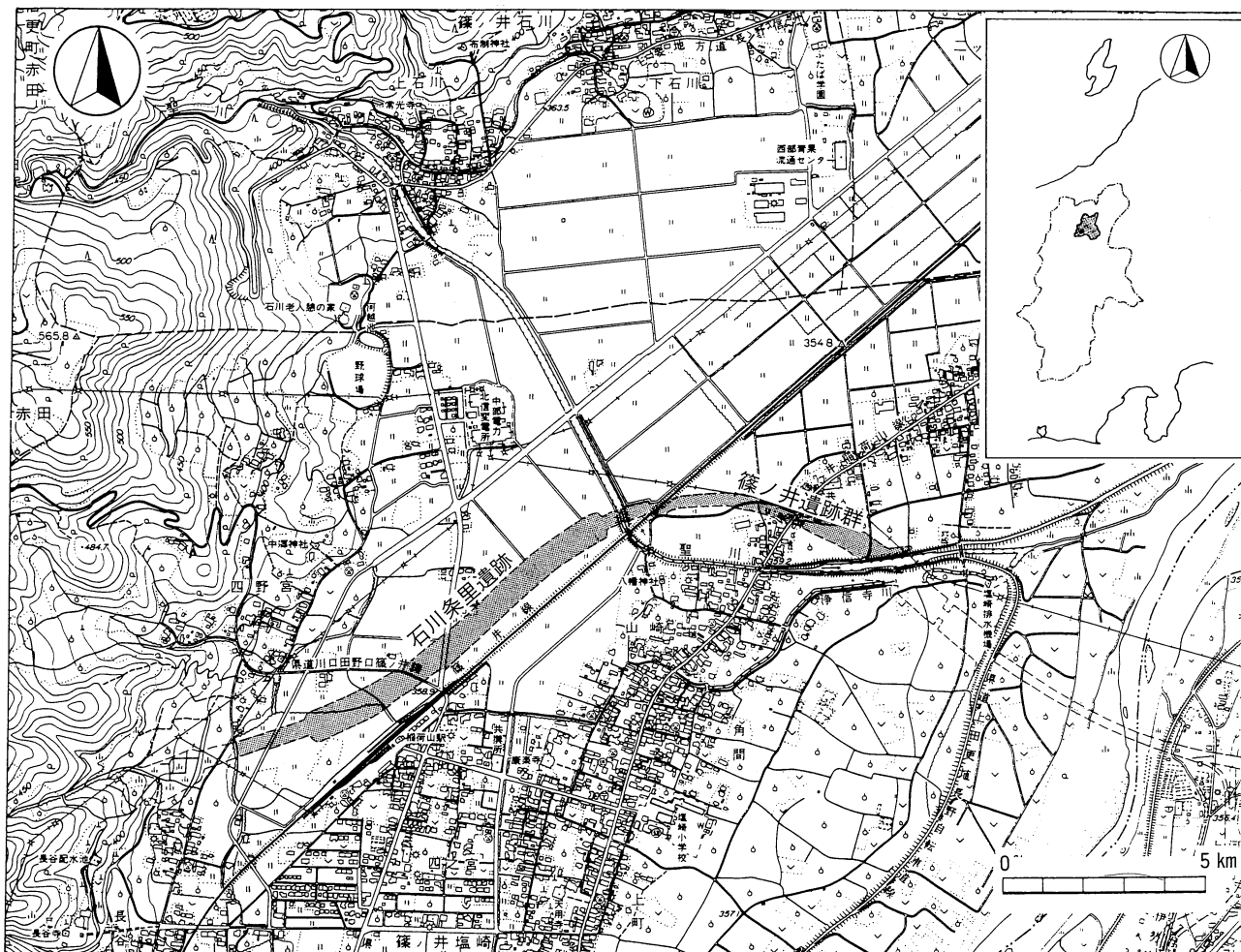
長野盆地は南北長さ約40km、東西幅約8～10km、標高330～400mの紡錘形をした盆地である。西側は西部山地、東側は河東山地地域に明瞭に区分される。盆地の周辺は流入する中小河川の扇状地で埋められる。長野市街地の中心部は裾花川扇状地上に発達し、盆地南部は犀川扇状地からなる。盆地の中央を南北に流れる千曲川は、それらの扇状地の発達に影響され自由蛇行している。



第3図 長野盆地の地形



第4図 路線部分土地利用図



第5図 遺跡周辺の地形

犀川扇状地は長野市犀口を扇頂とし南北方向にゆるやかに傾斜（勾配4/1000m）して広がる。扇端は千曲川と接し、南端は岡田川と接している。傾斜方向に比高差数m以内の微高地と微低地が放射状に配列している。微高地は犀川の網状流路に沿って形成された自然堤防や旧河道の砂堆・中洲などで、砂・礫などの粗粒堆積物から構成されている。微低地は後背湿地や旧河道の部分である。微高地は畑地・微低地は水田に利用されている。

千曲川氾濫原上には、自然堤防や旧河道の砂堆・中洲などの微高地と、旧河道・後背湿地などの微低地があり、微地形を形成している。上流から順を追って観察する。戸倉町から更埴市屋代にかけての氾濫原上には、自然堤防・後背湿地の列が並び千曲川が乱流していた様子がうかがえ、文献にも流路の変更が記されている。右岸側の山麓線は北北西－南南東方向で直線的であり、本流の側方浸食の急崖である。更埴市稲荷山・八幡付近で千曲川は河床勾配を1/1000と緩め、北西から北東方向へ流れの向きを変え、また蛇行を始める。左岸では、佐野川扇状地の東端に3mの崖があり、標高350mのラインをつくる。これも本流の側方浸食の崖である。稲荷山以北では左岸側に八幡、稲荷山、塩崎、平久保、旧篠ノ井（東篠ノ井、横田）、東福寺にかけて大規模な自然堤防が発達する。その西側には後背湿地が発達する。右岸側も雨宮、清野、松代、牧島の後背湿地となる湾入低地とその西側には自然堤防が形成されている。

(2) 遺跡周辺の地形（第5図）

調査地塩崎西方の篠山（907.7m）山塊は、その南西の高雄山（1166.4m）山塊とともに高雄山山地に

属している。両山塊とも新鮮世の火山岩類からなる。

長谷寺南部・四野宮南部・河越溜池西側には完新世の崖錐性の堆積物が分布していて、中新世の裾花凝灰岩とともに山麓部を形成している。石川・長谷では小規模な扇状地がみられる。

調査地域を流れる聖川は、聖山に源を発し、まず高雄山をまいて北東方向に流れる。これは高雄山―篠山を結ぶ方向と同じであり、地質構造を反映している。信更町田野口では河床勾配は緩やかで谷底平野を形成しているが、山田～上石川で急となり上石川で南東方向に向きを変えてから再び塩崎北方で東に折れて流れ、千曲川に合流する。過去には石川から東に流れていたと考えられ、川原田堰が旧川筋に該当する。聖川が現在と同様の流れの方向をとるようになったのは天正年間以降とされ、角間、山崎両区の境を流れるようになり、宝永6（1709）年に現在の川筋へ改修したとされている。聖川は後背湿地では天井川となり、微高地を形成しているところもある。本遺跡一帯の主な灌漑用水源は、文政9（1826）年に千曲川からの塩崎用水が竣工するまで、聖川や聖山後背の丘陵部からの小溪流、湧水であった。

平地は、自然堤防は県道篠ノ井・稻荷山線沿いに塩崎上町・角間・山崎に延びるものと、JR稻荷山駅の南部のものがあり、後背湿地はその北西に広がる。自然堤防上にも微高地がある。塩崎小学校の東には2mほどの崖があり、時期は不明であるが千曲川の旧河道である。現在の河道までの間に何本かの旧河道も認められ、南北方向の凸凹がみられる。また角間を流れる浄信寺川沿いはやや低くなっている。後背湿地の部分は山麓寄りで標高358.56mと緩やかであるものの、稻荷山駅付近では357.00m、篠ノ井遺跡群・石川条里遺跡の接点付近でも355.60mと緩やかに変化するだけである。しかし現地地形からでは観察できない微地形が地表面下から見つかっている。

2 遺跡の環境

(1) 基本層序

基本土層は、調査区のほぼ中央を北東から南西方向に走る県道を境に若干の違いを見せている。

県道の東側（2・3・4区）

基本1層＝耕土であり、灰黄褐色のシルト質土を基調とした層である。この耕作土内には近世・中世から平安時代後期頃の遺物が包含されており、これらの時期の遺構がこの層内において存在したが、耕作で破壊されたことがうかがえる。地表下約1m前後の厚さである。

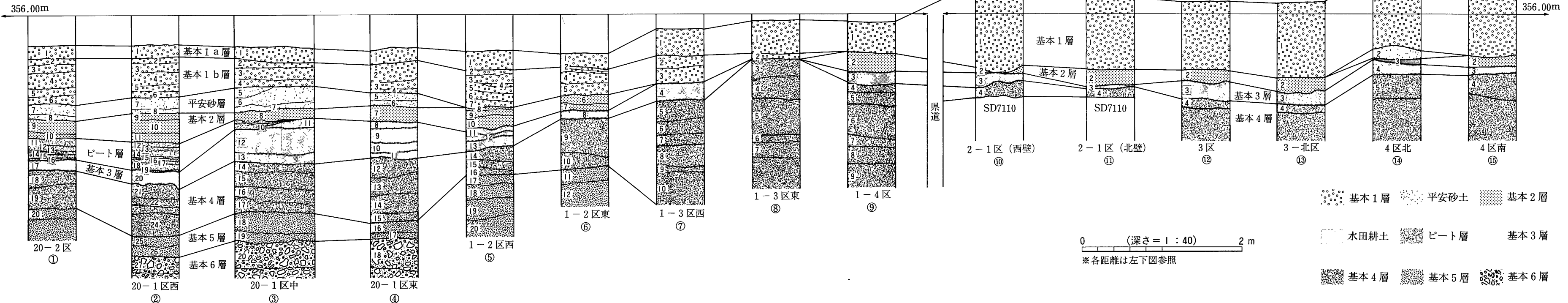
基本2層＝耕土直下の攪乱を免れた褐灰色のシルト質土を基調とした層である。古墳時代後期（7世紀）から平安時代前半の遺構や遺物が包含されている。耕作が及んで残っていない場所もある。この層内における遺構の検出は、褐灰色土に褐灰色土が埋没・堆積しているため非常に困難であった。

基本3層＝遺構の存在が明確にわかる土層であり、黒褐色あるいは褐灰色のシルト質土を基調とする。古墳時代前期および弥生時代後期後半の遺構や遺物が包含されている。この層の上面において基本2層に包含されている遺構の検出を行った（第1検出面）。地区によっては、連続的にさらに下部の遺構までも検出できた。

基本4層＝基本3層よりもさらに遺構の存在が明確にわかる土層であり、黄褐色のシルト質の土を基調とする。弥生時代後期以前の遺構や遺物が包含されている。この層の上面において基本3層に包含されている遺構や基本4層での遺構の検出を行った（第2検出面）。

県道の西側（1区・石川条里遺構20区）

基本1層＝1a層……現代の水田耕土。



- | | | | | | |
|---|--|--|--|---|---|
| <p>20-2区</p> <ol style="list-style-type: none"> 1=シルト質黄褐色土 2=シルト質褐色土 (マンガン粒入る) 3=シルト質暗褐色土 (マンガン粒入る) 4=シルト質褐色土 (マンガン粒入る) 5=シルト質褐色土 6=シルト質褐色土 7=シルト質褐色土 (砂粒多く入る=平安砂層) 8=シルト質褐色土 (炭化物粒入る・砂粒多く入る=平安砂層) 9=シルト質白灰色土 10=シルト質灰色土 11=ピート (パウダー状) 質灰色土 12=ピート (パウダー状) 質黒褐色土 13=ピート (パウダー状) 質灰白色土 14=ピート (パウダー状) 質黒褐色土 15=ピート (パウダー状) 質灰白色土 16=ピート (パウダー状) 質暗褐色土 17=シルト質暗褐色土 18=シルト質灰色土 19=砂質暗緑色土 20=シルト質黒色土 | <p>20-1区 (西)</p> <ol style="list-style-type: none"> 1=シルト質黄褐色土 2=シルト質褐色土 (マンガン粒入る) 3=シルト質暗褐色土 (マンガン粒入る) 4=シルト質褐色土 (マンガン粒入る) 5=シルト質褐色土 6=シルト質褐色土 7=シルト質褐色土 (砂粒多く入る=平安砂層) 8=シルト質褐色土 (炭化物粒入る・砂粒多く入る=平安砂層) 9=シルト質白灰色土 10=シルト質灰色土 11=シルト質暗褐色土 12=ピート (パウダー状) 質褐色土 (炭化物粒入る) 13=ピート (パウダー状) 質灰白色土 14=ピート (パウダー状) 質灰白色土 15=ピート (パウダー状) 質黒褐色土 16=ピート (パウダー状) 質黒褐色土 17=ピート (パウダー状) 質暗褐色土 18=ピート (パウダー状) 質灰白色土 19=ピート (パウダー状) 質暗褐色土 20=シルト質褐色土 (炭化物粒入る) 21=シルト質灰色土 22=シルト質褐色土 23=シルト質褐色土 24=砂質緑色土 25=シルト質暗黒褐色土 26=シルト質暗黒褐色土 27=シルト質灰色土 | <p>20-1区 (中)</p> <ol style="list-style-type: none"> 1=シルト質黄褐色土 2=シルト質褐色土 (マンガン粒入る) 3=シルト質暗褐色土 (マンガン粒入る) 4=シルト質褐色土 (マンガン粒入る) 5=シルト質褐色土 6=シルト質褐色土 (砂粒多く入る=平安砂層) 7=シルト質褐色土 (炭化物粒入る・砂粒多く入る=平安砂層) 8=シルト質白灰色土 9=ピート (パウダー状) 質灰色土 10=ピート (パウダー状) 質暗褐色土 (炭化物粒入る) 11=シルト質褐色土 (版築されたように硬い) 12=シルト質褐色土 (炭化物粒入る) 13=シルト質黒色土 14=シルト質黒緑色土 15=シルト質暗緑色土 16=シルト質緑色土 17=砂質緑色土 18=シルト質暗黒褐色土 19=シルト質暗黒褐色土 20=シルト質灰色土 <p>20-1区 (東)</p> <ol style="list-style-type: none"> 1=シルト質黄褐色土 2=シルト質褐色土 (マンガン粒入る) 3=シルト質褐色土 (マンガン粒入る) 4=シルト質褐色土 (マンガン粒入る) 5=シルト質黄褐色土 (砂粒多く入る=平安砂層) 6=シルト質黄褐色土 (炭化物粒入る・砂粒多く入る=平安砂層) 7=シルト質白灰色土 8=シルト質黒色土 (炭化物粒入る) 9=シルト質褐色土 10=シルト質褐色土 (炭化物粒入る) 11=シルト質黒色土 12=シルト質暗緑色土 13=シルト質緑色土 14=シルト質緑色土 15=砂質緑色土 (炭化物粒入る) 16=シルト質黒色土 17=シルト質黒色土 18=シルト質灰色土 | <p>1-2区 (西)</p> <ol style="list-style-type: none"> 1=シルト質黄褐色土 2=シルト質灰色土 (マンガン粒入る) 3=シルト質黄褐色土 (マンガン粒入る) 4=シルト質暗褐色土 (マンガン粒入る) 5=シルト質黄褐色土 (マンガン粒多く入る) 6=シルト質黄褐色土 (マンガン粒多く入る) 7=シルト質黄褐色土 8=シルト質灰色土 (炭化物粒入る) 9=シルト質灰色土 (炭化物粒入る) 10=シルト質灰色土 (炭化物粒入る) 11=ピート (質にふい黄色+黄灰色+黒色土) 12=シルト質黒褐色土 13=シルト質灰色土 14=シルト質黄褐色土 15=シルト質黄褐色土 (炭化物粒入る) 16=シルト質暗褐色土 17=シルト質黒褐色土 18=シルト質暗緑褐色土 (炭化物粒入る) 19=シルト質オリーブ黒色土 (炭化物粒入る) 20=シルト質黒色土 (炭化物粒入る) <p>1-2区 (東)</p> <ol style="list-style-type: none"> 1=シルト質黄褐色土 2=シルト質褐色土 (マンガン粒入る) 3=シルト質褐色土 (マンガン粒入る) 4=シルト質黄褐色土 (マンガン粒入る) 5=シルト質黄褐色土 6=シルト質黄褐色土 7=シルト質黄褐色土 (マンガン粒入る) 8=シルト質褐色土 (炭化物粒入る) 9=シルト質灰色土 10=シルト質にふい黄色土 11=シルト質オリーブ黒色土 (マンガン粒入る) 12=シルト質黒色土 (炭化物粒入る) | <p>1-3区 (西)</p> <ol style="list-style-type: none"> 1=シルト質黄褐色土 2=シルト質灰色土 (マンガン粒入る) 3=シルト質暗褐色土 (マンガン粒入る) 4=シルト質暗褐色土 (マンガン粒入る) 5=シルト質にふい黄色土 (炭化物粒・焼土粒入る) 6=シルト質黄褐色土 (炭化物粒入る) 7=シルト質にふい黄色土 8=シルト質黄褐色土 9=シルト質褐色土 (炭化物粒入る) 10=シルト質にふい黄色土 <p>1-3区 (東)</p> <ol style="list-style-type: none"> 1=シルト質黄褐色土 2=シルト質暗褐色土 (マンガン粒入る) 3=シルト質にふい黄色土 (マンガン粒入る) 4=シルト質にふい黄色土 (炭化物粒・焼土粒入る) <p>3区-北</p> <ol style="list-style-type: none"> 1=シルト質黄褐色土 2=シルト質暗褐色土 3=シルト質黒褐色土 4=シルト質黄褐色土 <p>4区 (北)</p> <ol style="list-style-type: none"> 1=シルト質にふい黄褐色土 2=砂質黄褐色土 3=シルト質黒褐色土 4=シルト質黄褐色土 <p>4区 (南)</p> <ol style="list-style-type: none"> 1=シルト質にふい黄褐色土 2=シルト質にふい黄褐色+黒褐色土 3=シルト質黒褐色土 4=シルト質明黄褐色土 | <p>2-1区 (西壁)</p> <ol style="list-style-type: none"> 1=シルト質黄褐色土 2=シルト質暗褐色土 3=シルト質暗褐色土 4=シルト質暗褐色土 <p>2-1区 (北壁)</p> <ol style="list-style-type: none"> 1=シルト質黄褐色土 2=シルト質暗褐色土 3=シルト質暗褐色土 4=シルト質暗褐色土 |
|---|--|--|--|---|---|

第6図 基本土層図

註) 土色名は、農林水産省農林水産技術会議事務局監修・財団法人日本色彩研究所監修の「新版標準土色帖」による。

1 b層……中世以降の水田耕土。

平安砂層＝場所によって黄褐色系の細粒砂・中粒砂・粗粒砂となる。平安時代前期後半頃の洪水による砂の堆積で、文献記載にある、888（仁和4）年の大洪水に関係するものと考えられている。石川条里遺跡の水田域との時期比定をするにあたってのキー層である。県道東側の4区でも堆積していた。

基本2層＝県道の東側と基本的には同じであるが、西に向かうほど灰色系の土色となる（第1検出面）。

ピート層＝石川条里遺跡20区に見られる層で腐食土であり、水田域および湿地域から自然堤防の高まりの縁辺部にかけて堆積している。植物質の腐敗したものと白色・灰色・黒色のシルト（パウダー状）質土が層をなしている。石川条里遺跡での水田域との時期比定をするにあたってのキー層である。

基本3層＝県道の東側と同じ（第2検出面）。

基本4層＝県道の東側と基本的には同じであるが、20-1区の湿地域では緑色系のシルト質土の砂質土が基調となる層である。弥生時代中期の遺構や遺物が包含されている（第3検出面）。

基本5層＝黒色系のシルト質土を基調とした層である。弥生時代中期の遺構や遺物が包含されている（第4検出面）。

基本6層＝灰色系のシルト質土を基調とした層である。弥生時代中期あるいは前期の遺構や遺物が包含されている（第5検出面）。

(2) 微地形の復元（居住域と湿地域）

基本土層をもとに、微地形の形成について、若干ふれてみることにする。

・基本6層堆積期

基本6層は20区で確認されているだけである。

・基本5層堆積期

基本5層は20区、1-2区で確認されている。微高地域（1-3区より東）では未確認。

・基本4層堆積期

基本4層は全地区に分布する。20区では、基本4層下底に暗緑色の砂質土が堆積しており基本5層と基本4層の間には間隙があると考えられる。ただし1区から4区では砂質土は未確認であり、5層上面が浸食を受けて凹凸が連続するのかどうかは不明である。

自然堤防と後背湿地の地形は基本4層堆積時には既に形成されている。自然堤防前面の千曲川に向かって傾斜している様子が、4区でわかる。又、前面の縁は周辺の調査からも緩やかな出入りが認められている。

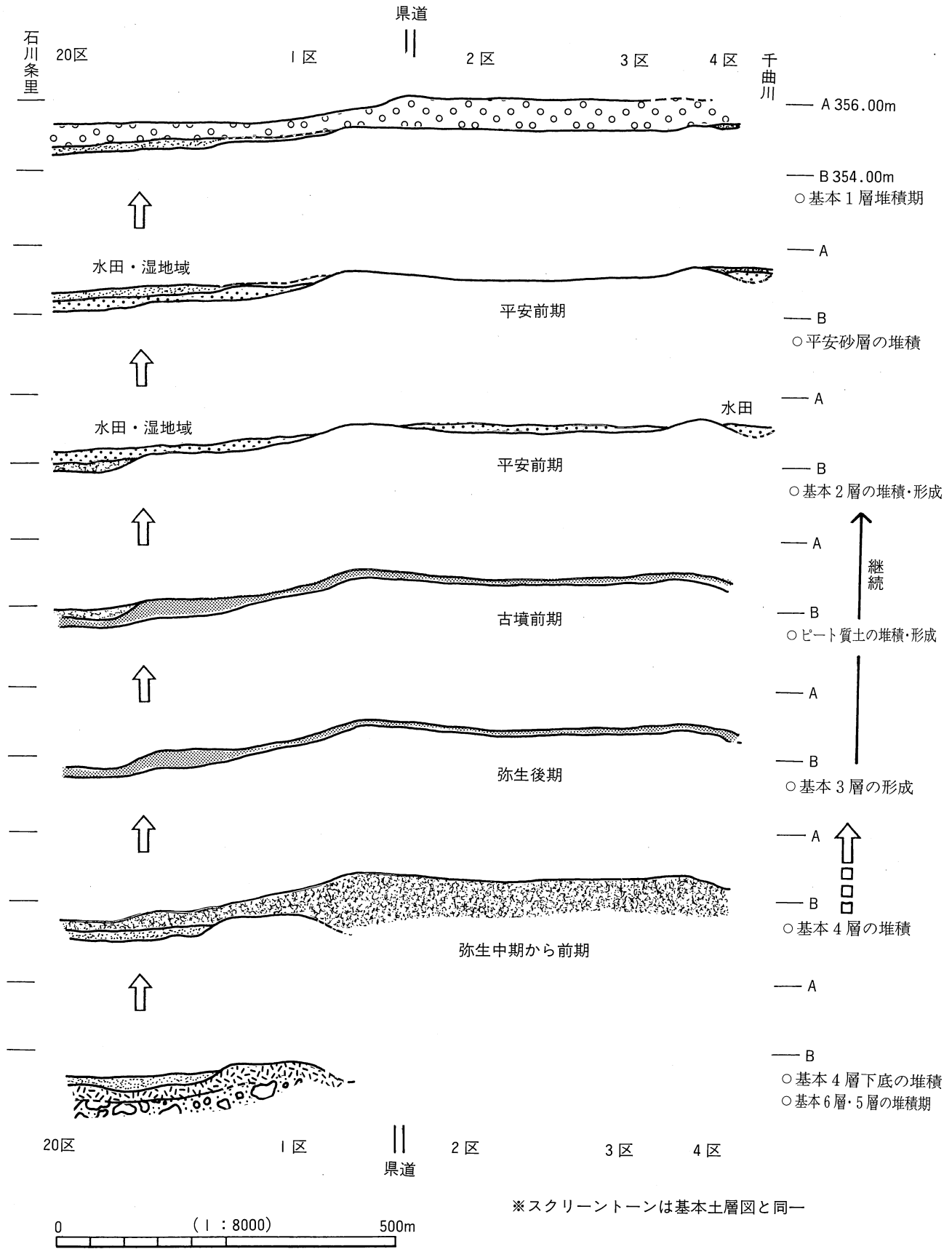
基本6、5、4層にわたって弥生前期から中期の遺構、遺物が包含されていることから、自然堤防は形成されているものの堆積物の運搬量が多いといったやや不安定な状況が考えられる。

・基本3層堆積・形成期

基本3層は全地区に分布する。弥生後期から古墳前期にかけて地表面が安定して形成される。遺構の分布も密であり集落も継続していた。微高地の端は20-1区であった。後背湿地域はやや閉塞した環境にあったようでピート質土が形成される。

・基本2層堆積・形成期

基本2層は古墳時代中ごろまでに堆積し、地表面を形成したと思われる。20区では明らかではないが周辺の調査から水田域と考えてもよい。2、3区が集落の中心であり、安定した場所であると考えられる。



第7図 篠ノ井遺跡群地形形成の推移

微高地域である4区の中の凹地は水田として利用されている。

- ・平安砂層堆積期

平安砂層は平安前期末の仁和の洪水による堆積物といわれている。SK中にも砂層が確認されるので、全域に堆積したと思われるが、低地部や4区の水田域にのみ分布している。

- ・基本1層堆積期

基本1層は平安後期以降現在までに堆積し、地表面を何回か形成した。現在の千曲川堤防が完成するまでは千曲川の洪水によって冠水していたので、自然堤防も継続的に形成されてきたと考えられる。

3 周辺の歴史的環境

(1) 旧石器時代・縄文時代

篠ノ井遺跡群の立地する千曲川左岸地域では、旧石器時代の遺跡地が明瞭なたちでは確認されていない。聖山の裾部、篠山の端部（標高380m）に位置する長野市鶴前遺跡（5-1）から、黒曜石のナイフ形石器が1点発見されている。2側辺に加工を施すナイフ形石器で旧石器時代後期に属する資料であるが、弥生時代後期の遺物包含層から単独で出土している。

旧石器時代の終末、神子柴文化に相当すると考えられる資料は、鶴前遺跡および塩崎城見山砦遺跡（269）で確認されている。鶴前遺跡では弥生後期の遺物包含層中から、頁岩製の柳葉形尖頭器？1点が出土している。塩崎城見山砦遺跡は鶴前遺跡の東へ200m、篠山の裾部（標高471m）に位置し、安山岩製の木葉形尖頭器8点・打製石斧8点・石鏃6点・搔削器12点の出土がある。尾根の鞍部に2つ程度の遺物集中箇所が想定されるが、中世城郭施設構築に伴い破壊されている。状況から判断すると東端部の集中箇所は縄文時代に属する可能性がある。

縄文時代は、早期の前半に属する良好な集落遺跡が確認されている。更埴市鳥林遺跡（54）で、立野式押型文期の住居2軒・土坑6基が検出されている。土器総数1,077点・石器総数6,106点の出土がある。中葉期は鳥林遺跡から貝殻沈線文土器（三戸式・田戸下層式）の破片が、後半期では鳥林遺跡および鶴前遺跡から条痕文土器および絡条体圧痕文土器の破片が収集されている。前期は鶴前遺跡で前葉期の住居1軒が検出されている。また更埴市小坂西遺跡（標高450m）（52）で同時期と推定できる住居1軒が確認され、長野市石川条里遺跡（標高355m）（1）でも、ほぼ同時期の住居3軒と土坑5基が検出されている。縄文の尖底土器を含むいわゆる塚田式併行期以後の土器が伴出している。該期に至ると、篠ノ井遺跡群（一市道山崎唐猫地点一）（2-4）からも羽状縄文土器の破片が出土するようになる。中期は、前半の勝坂式併行期に属すると考えられる土坑が1基、鶴前遺跡で検出されている以外、遺構の発見例はない。初頭段階は鶴前遺跡で五領ヶ台式併行期の土器が収集され、後半期から後期には遺構の発見例がなく、鳥林遺跡と篠ノ井遺跡群（一高速道地点一）で加曾利E式併行期の土器・堀ノ内式併行期の土器が収集されている。晩期は中葉まで遺構の発見がなく、初頭の隆帯文土器～佐野式併行期の土器が鳥林遺跡・小坂西遺跡で収集されている。

(2) 弥生時代

畿内1期後半段階の西日本、東海地域の弥生土器群は、在地の縄文晩期水式土器に共伴する。晩期水式段階は、鶴前遺跡（5-1）の竪穴住居、篠ノ井遺跡群市営体育館地点（2-6）、同聖川堤防地点（2-2）の土坑のほかは遺構として未確認であるものの、土器は千曲川左岸・右岸の自然堤防上および周辺山麓沿いの遺跡から広範囲に確認されている。土器の分布状況からは、この時期に活発な人の動きを見ることができると考えられる。また、晩期土器群が出土した遺跡は、以降弥生集落が営まれており土地利用もこの段階を引き継いで

いる。

篠ノ井遺跡群、塩崎遺跡群が立地する千曲川左岸の自然堤防上は、善光寺平では稲作受容期から逸早く居住域として営まれ、弥生時代を通して継続的に集落が展開する。伊勢宮遺跡（3-5）、聖川堤防地点からは遠賀川系、条痕文系（檜王式、水神平式）の土器群が打製・磨製石庖丁などとともに出土している。条痕文系土器は左岸山麓沿いの池尻遺跡（48）、小坂西沖遺跡（53）、鶴前遺跡などにも見られ、左岸域に弥生文化の兆が顕著に現れる。

さらに畿内2～3期の段階になると、塩崎遺跡群市道松節小田井神社地点〈松節遺跡〉（3-3）の群をなす30基の木棺墓群、聖川堤防地点の竪穴住居、土坑が検出され、自然堤防上に集落と墓域が存在したことが確認された。これらの遺跡から出土した畿内2期に平行する伊勢宮式土器は、縄文・沈線文などが施文される土器群であるが、壺・甕などの器形は弥生中期を通じて本地域に踏襲されていくものである。この段階の土器群は、人面付土器を出土した荒井遺跡（92-6）、大宮遺跡（91-3）など右岸自然堤防上でも多数出土し、地域的な広がりが見られる。3期の土器は、沈線文に加え櫛描文を多用するものが多くなり、3期後半には栗林式土器として千曲川流域および中部・関東地方まで広範囲で出土している。左岸・右岸の自然堤防上の聖川堤防地点、篠ノ井遺跡、荒井遺跡、松ヶ崎遺跡、生仁遺跡などで竪穴住居が検出され、松原遺跡（74）では後期まで継続する集落となる。ほぼ弥生中期前半（3期）で右岸左岸の自然堤防（篠ノ井遺跡）を集落、後背湿地（石川条里）を可耕地とする利用が始まったと見られる。

弥生中期（4期）は遺跡数が増加しその状況から、自然堤防上の大規模拠点集落と、山麓沿いの中小規模周辺集落が形成されている。左岸では塩崎小学校地点（3-2）、聖川堤防地点、篠ノ井南253号線地点（3-4）などで竪穴住居30軒余りが検出され、右岸では松原遺跡からの300数十軒の竪穴住居をはじめ島遺跡（98-1）や生仁遺跡（91-2）から数軒の住居がある。また松原遺跡からはこの地域独自の礫床墓が複数見つかっている。周辺山麓寄りでは、左岸の湯ノ入下遺跡（22）、右岸の大穴遺跡（99）、屋代清水遺跡（97）がありほぼこの時期に限定された集落である。松原遺跡は、防御的な施設とされる周囲を濠で取り囲む環濠集落であった。この時期には磨製、打製の石鏃が急増し、可耕地の拡大をめぐる周辺地域との争いがあったことが想像される。

農耕に係する遺物では、湯ノ入下遺跡からのアズキの炭化種子、塩崎遺跡群一本木地籍からの炭化米、荒井遺跡からの炭化麦などいくつかの生産物が出土している。石川条里遺跡では水田遺構が検出され以後水田が継続している。時期は不確定であるが、松節遺跡からは銅銚と石製模造銚が発見され、祭祀に関わる場が自然堤防上にあったことをうかがわせる。また光林寺裏遺跡（10）からは鉄斧5点と勾玉が出土するなど、この地域で金属器が数多く使用されたと見ることができ、松原遺跡出土の赤漆塗りの竪櫛、高杯の存在などと考え合わせると、階層差の現れを示唆するものである。

弥生後期（畿内5期）この地域は、さらに集落規模が拡大する。前代の栗林式土器文化に引き続き地域独自の中部高地型櫛描文、赤色塗彩する箱清水式土器を生み出し善光寺平および千曲川流域に文化圏を築く。この文化圏では箱清水式土器のほか、竪穴住居は隅丸の長方形で出入口部に小柱穴を並列する構造をもち、墓は主体部を円形の溝で囲んだ円形周溝墓を特徴としている。左岸自然堤防上では塩崎遺跡群、篠ノ井遺跡群から竪穴住居が100軒以上検出され、篠ノ井遺跡群新幹線地点（2）では円形周溝墓が複数群をなして検出されている。住居からは、鉄鎌、板状鉄刃鋤鋏先、鉈等の鉄製品が、墓の副葬品として、銅・鉄釧、ガラス小玉が多数出土した。前代にもまして金属器が普及し、集落間もしくは集落内での階層差が見え始める。右岸では屋代遺跡群、生仁遺跡、四ツ屋遺跡（76）に拠点集落が営まれ、竪穴住居40軒余りが検出されている。これらの遺跡からはト占骨、刻骨など呪術関連の遺物が出土し、農耕祭祀が盛んであった様子を示している。

後期終末段階（6期）では、他地域との交流が活発となる。篠ノ井遺跡では箱清水式土器とともに東海・北陸地域の特徴的な土器が混在し、鶴前遺跡、外西川原遺跡（66）の特定の住居からは北陸地域の土器が主体を占めている。竪穴住居の平面形は、隅丸長方形から方形に変化し、墓は共同墓地的な円形周溝墓から聖川堤防地点にみる大形の方形周溝墓が出現する。また北平1号墳（182）は集落と隔絶した山の尾根上に立地している。土器の動きからは、全国規模での地域的な統合があったことが指摘されている。

（3）古墳時代

ここでは善光寺平南域でも特に篠ノ井遺跡群と石川条里遺跡のある長野市南域と更埴市に焦点をあてることとする。

なお、この古墳時代の項で用いる時期名称については、第3章第1節3で青木一男氏が示された時期設定によるものである。

東海地域の土器群を中心とした外来系土器群が急増する弥生時代後期終末から古墳時代前期初頭に移ろうとする篠ノ井4期（以下篠ノ井を略す）のころ、長野市北東域となる千曲川右岸の山上に前方後方型の墳丘墓である北平1号墳が造られる（182）。北平1号墳は主軸長17mを計り、2つの埋葬主体をもっていた。埋葬主体からは東海系の土器を含めた多くの土器と、勾玉・管玉・ガラス小玉が出土している。この北平1号墳に続く山上での墳丘墓は、現在のところ善光寺平南域では確認されていない。

ところがここで焦点をあてる現在の長野市南域や更埴市域に目を向けると周溝墓以降の墳墓が継続的に造られることとなる。千曲川左岸の自然堤防上の篠ノ井塩崎に弥生時代後期以来の周溝墓群が見られる。長野市教育委員会による篠ノ井遺跡群聖川堤防地点の調査結果から弥生時代後期の3期以来、円形周溝墓・方形周溝墓が造られ、古墳時代前期に入る5期と、方形周溝墓の陸橋部分がわずかな発達を見せる全長20mの前方後方型周溝墓SDZ9や陸橋部分が大きく発達する全長25mの前方後方型周溝墓SDZ3が造られる（2-2）。このSDZ9やSDZ3はマウンド部分が削平されており、埋葬主体についての詳細は不明であるが、ガラス小玉を中心とした副葬品を持っていたであろうことは十分に考えられる。このように自然堤防上には弥生時代後期の周溝墓以来、形を変えて前方後方型周溝墓が造られているが、篠ノ井遺跡群高速道地点で3期の新しい時期に造られた環濠集落以来区分けされている集落域と墓域は守られたままその築造が存続しているのである。さらに北側山上にはこの前方後方型周溝墓の時期よりも若干先行する時期（4期から5期にかけて）と考えられる全長32mの前方後方墳である姫塚古墳が造られる。この姫塚古墳については未調査であるため詳細については不明である（121）。このような弥生時代後期終末から古墳時代前期初頭の4期から5期を経た後、6期になると姫塚古墳のすぐ尾根下に全長93mあまりの前方後円墳である川柳將軍塚古墳が造られ、さらに6期以降になると山上から下りた山裾には全長53mを計る前方後円墳である中郷古墳が造られる。川柳將軍塚古墳は詳細な調査は行われていないが、墳丘外から埴輪円筒棺の出土があり、また多くの伝小形鏡類や伝玉類が知られており、4世紀後半の年代が与えられている（122）。また中郷古墳についても姫塚古墳同様に、詳細については不明であるが、墳丘形態やその立地から時期が想定されている（134）。また篠ノ井遺跡群高速道地点では6期と考えられる木棺墓SM7006・SM7016・SM7029の3基が確認されている。これらの木棺墓からは小形鏡や多くの玉類が副葬品として出土している。

千曲川右岸ではどうであろうか。これまで弥生時代後期の周溝墓群は確認されていないので詳細は不明である。先にも述べたが、弥生時代後期終末から古墳時代前期初頭の4期を迎えるころに北平1号墳が造られる。この後、5期になると全長100mの前方後円墳である森將軍塚古墳が築造される。森將軍塚古墳は盗掘を受けていたものの、船載の三角縁神獸鏡片や土器類・玉類が出土している（217）。右岸ではさら

に前方後円墳が築造され、全長66.7mの土口將軍塚古墳(201)→全長73.0mの倉科將軍塚古墳(206)→全長32.0m有明山將軍塚古墳(218)と続くこととなる。このように千曲川左岸と右岸で見られる前方後方墳→前方後円墳を一連の首長系列ととらえる考えがあり、姫塚古墳(4期から5期)→森將軍塚古墳(5期)→川柳將軍塚古墳(6期)→土口將軍塚古墳(6期以降)→倉科將軍塚古墳→中郷古墳→有明山將軍塚古墳と一つの地域圏を構成する中での7代の首長系列が想定されている(文献76)。

さてここで長野市北東域に目を向けてみると、長野市若穂に東山古墳群がある。ここでは一つの尾根上に4基の前方後円墳が造られている。時期は4世紀中頃から5世紀代にかけてのものと考えられ、当地域の首長系列を示すものと考えられる(174)。さらに西隣の尾根上には大星山古墳群がある(175)。ここでは方墳や円墳が造られている。この古墳群は4世紀後半から5世紀後半の時期の築造と考えられている。またさらに西隣の尾根上には全長55.5mの前方後円墳である大室18号墳があり、5世紀代の築造と考えられている。

それでは首長系列を示す前方後円墳築造後はどのような展開を見せるのであろうか。先に簡単にふれた千曲川右岸の長野市北東域では5世紀中ごろ以降、大室古墳群の形成が始まり、特異な合掌型石室を持つ小形積石塚古墳が出現する。以後横穴式石室を持つ盛土墳へと変化を見せながら7世紀代までその築造が続き、500基を超える規模に膨れ上がる。ここに見られる積石塚古墳は千曲川右岸の他地域にも築造され、また合掌型石室については、左岸の長野市北域にも見られるが、篠ノ井遺跡群や石川条里遺跡のある左岸の長野市南西域には、積石塚古墳や合掌型石室はまったく見られず、中期後半とする5世紀後半以降には縦穴式石室を持つ、径33mの越將軍塚古墳(147)や、同じく径32mの四野宮將軍山古墳(132)などの大形円墳が前方後円墳に代わって築造され、周辺地域とはちがった展開を見せることとなる。また当地域で注目されることは、川柳將軍塚古墳での多くの小形鏡類や木棺墓での小形鏡をはじめ、前期以降、中期にかけて内行花文鏡・珠文鏡を中心とする小形鏡類が非常に多く持ち込まれていることであろう。このような鏡の出土状況は5世紀後半以降に前方後円墳築造が集中する下伊那地域に見られることからすると、この鏡類の意味するところは大きいものと考えられる。また後期になると鶴萩古墳(139)や池の上古墳(130)のような横穴式石室を持つ15m前後の中形円墳や10m前後の小形円墳が多く築造され、群集墳を構成することとなる。

中期以降、長野市南西域に関わる意味で注目しなくてはならないのは、西側山間地の信更地域に中期と考えられる全長39mの前方後方墳である田野口大塚古墳(172)や円墳である径32mの赤田大塚1号墳(171)・径30mの藤塚1号墳(169)・径30mの小山田藤塚古墳(169)などが築造され、長野市南西域と同様の様相を見せていることであろう。さらにここでは、現在のところ長野県内で最古の須恵器窯である松ノ山窯跡(234)が発見されている。この松ノ山窯で焼かれた須恵器は畿内での陶邑古窯跡群で生産された須恵器に類似したつくりをしている。

それではこれらの墳墓の築造を支えた人々の集落はどこにあったのであろうか。3期の集落についてはすでに弥生時代の項で述べられているので詳細にはふれないが、篠ノ井遺跡群高速道地点での環濠集落をはじめ、左岸・右岸において多くの集落が見られる。生産基盤としての水田跡も石川条里遺跡高速道地点で確認されている。しかし4期の遺構は篠ノ井遺跡群高速道地点で環濠の名残ともいえる溝と、標式資料を出土した上山田町御屋敷遺跡での1・2・4号縦穴住居跡の数例だけで、ほとんど見られず3期や5期の資料にくらべると非常に希薄であることがうかがえる。弥生時代社会から古墳時代社会への転換期としての短期間か、あるいはごく小単位に用いられた土器群であり、この土器群だけが示す集落跡は少なかったものと考えられる。5期には3期同様に左岸・右岸において多くの集落が見られ、篠ノ井遺跡群高速道地点でも大集落が確認されている。また生産基盤としての水田跡も石川条里遺跡高速道地点(1)で

確認されている。このことからすれば、左岸の3期でも新しい時期の集落や4期と考えられる若干の集落が姫塚古墳の築造を支え、左岸・右岸を問わず5期の土器群を持つ集落が森將軍塚古墳の築造を支え、左岸の集落が前方後方型周溝墓SDZ9・SDZ3の築造に関わったことが考えられる。さらに6期では5期ほどではないが左右両岸で集落が確認されているが、なんといっても注目されるのが石川条里遺構高速道地点(1)での微高地部分の施設であろう。この施設の性格については諸説言われているが、祭祀に関わるものであったことはまちががなく、川柳將軍塚古墳との関わりも考えられている。左岸・右岸を問わず6期の土器群を持つ集落が川柳將軍塚古墳の築造を支え、左岸の集落が方形周溝墓や木棺墓の築造に関わったことが考えられる。6期以降(須恵器TK73併行期)になると、左岸ではほとんど集落は確認されておらず、石川条里遺跡柁下地点で高速道地点での祭祀施設と同様の性格と考えられる施設のみが確認されているに過ぎない。柁下地点での施設は中郷古墳と何らかの関係を持つものなのであろうか。現時点では関連づけるには無理があろうか。いずれにしても、6期までについては篠ノ井遺跡群他の集落、石川条里遺跡での水田や祭祀場、それに左岸周辺諸古墳によって一連の時代様相の解明が可能な状況となっている。左岸ではこの時期以降、6世紀初頭ころになるまで空白期となる。6世紀以降には、石川条里遺跡に代表される生産基盤をもとに、再び自然堤防上にいくつかの集落が出現することとなる。6世紀代では篠ノ井遺跡群新幹線地点(2)をはじめ点々と確認され、7世紀に入ると自然堤防上の塩崎遺跡群(3)を中心に篠ノ井遺跡群(2)でも再び集落がみられはじめ、犀川扇状地扇端部に位置する田中沖遺跡(14・15)でも集落が出現するように、さらに集落分布が拡大しているようである。これらの集落が西山一帯に広がる古墳群を構築したものと考えられる。それでは右岸ではどうであろうか。左岸での状況とは裏腹に、屋代遺跡群(仮称)高速道地点(92)、城ノ内遺跡(92-2)、大境遺跡(92-1)等がある屋代遺跡群や五輪堂遺跡(93-2)等がある粟佐遺跡群(93)をはじめとする自然堤防上の集落や、森將軍塚古墳や森古墳群の眼下に造られた屋代清水遺跡(97)を含め、多くの集落が造られることとなり、また石川条里遺跡同様に石釧を出土した生仁遺跡(91-2)が祭祀場と考えられ、更埴条里遺跡(101)で水田が確認されていることから、これらの集落、祭祀場、水田の確認によって6期以降(5世紀代)をも含めた時代様相を解明しうる可能性を示し始めている。そして6世紀以降には屋地遺跡(81)や中条遺跡(83)のように自然堤防上以外にも集落が展開することとなり、古墳時代を通しての集落展開を概観することができる。

(4) 古 代

古代の様相を語る文献史料は非常に少なく、遺跡周辺が更級郡に所属し、式内社として長谷神社、周辺では布施神社・治田神社があったこと、さらにこの周辺に関連する個人名がわずかに知られる程度である。なお、郷名に関しては遺跡周辺を小谷(おうな)郷に比定する説がある。こうした文献記録に対して発掘調査では高速道路・新幹線・各種道路建設による大規模な発掘が近年相次ぎ、新たな事実が明らかにされつつある。特に千曲川対岸にある更埴市屋代遺跡において近年多量の木簡が出土し、その内容は大変注目されている。しかし、これらの大規模な調査はいまだ継続しており、報告書が刊行されたものも少ない。従って、今後大きな書き換えが必要になると思われるが、ここでは現時点で知られる古代の様相を概観する。

遺跡の所在する塩崎地区は東部に千曲川に沿った自然堤防と後背低地があり、西・北部は山地に区切られて、その山裾に後背低地に面した崖錐地形の緩斜面・小規模な扇状地(山手緩斜面)がある。この地形環境のなかで古代では自然堤防・山手の緩斜面に居住遺跡、後背低地では水田遺跡、西側山地背後には須恵器の窯が検出されている。ただし、これまでの調査は断片的とはいえ、微細な地形の変化や居住遺跡の展開・構造の変化があることはおぼろげながらうかがえる状況となっている。

まず、古代の地形変化の様相からみる。地形変化の様子がうかがえる調査として、長野市教委調査の篠ノ井遺跡(4)・(2-2) 地点がある。ここでは自然堤防と後背低地境部が調査され、古墳時代は集落、平安時代前期では水田、平安時代前期末の洪水以後に集落が営まれる変化が知られた。この変化の意味するところは単純ではないが、古墳時代以後は基本的に低地が埋没して微高地との比高差が減少していく流れを知ることができる。ところが、こうした地形変化の流れのなかで異質な堆積層が存在する。これが平安時代前期末の洪水砂層である。この洪水砂層は本遺跡内でも比類ないほど大規模なもので、善光寺平南部の更埴市屋代遺跡群・更埴条里遺跡、上山田町力石条里などの千曲川に面した遺跡ではほぼ対応する砂層が確認される。この洪水砂層は後背低地の埋没進行を一気に進めたことはもちろん、水田経営や集落にも影響を与えているようである。特に自然堤防上では用水とも思われる長大な溝が洪水砂層で埋没した後には一切復旧されることがなく、しかも相対するかのよう自然堤防背面にあった水田も放棄されて居住域としての利用も認められるのである。つまり、この洪水で千曲川の流路変更—あるいは取水口の破壊などが生じ、水田耕作のあり方を根本的に変えざるを得ない状況が生み出されたと思われる。

次に遺跡種別に概観する。まず、水田であるが、先に述べた洪水で埋没した水田が後背低地～自然堤防背面にかけて広範囲に調査されている。この水田址の特徴はいわゆる条里型の区画である点と、近世以前でもっとも広域に確認される点がある。特に自然堤防背面でも水田址が構築されている点は、地形からも断片的に確認される自然堤防上を縦断する長大な溝との関連が注目される。なお、この条里型水田の出現年代や洪水以後の様相についての詳細は明らかにされていない。

集落遺跡は断片的な様相しか知られていないが、7世紀末の集落は塩崎遺跡群(3)など部分的な遺跡が知られ、それが8世紀前半には水田域を取り巻いて山手の緩斜面の鶴前(5-1)・宮下遺跡(41)など、自然堤防上の各地で集落が分布する。ところが9世紀前半までに山手の緩斜面の集落は消滅し、自然堤防側に偏るようになる。そうしたなかで、比較的中核となる集落が成立するようで、篠ノ井遺跡群では他集落を圧倒する墨書土器の出土が知られる。また、石川条里遺跡内で出土した則天文字をもつ墨書が篠ノ井遺跡群にもみられる点は注目される。洪水直後では自然堤防背面で集落が検出されているが、それ以後自然堤防上の集落は非常に不鮮明になる。その一方で山手の緩斜面や西側山中で洪水の時期前後から小規模な集落が出現する。この山地内の集落はいわゆる山住の集落の範疇で捉えられる可能性もある。この自然堤防上の集落が不鮮明な点については遺跡数自体が減少する可能性もあるが、現時点では断定できない。なお、注目される遺跡としては瓦塔や磚仏を出土し、過去に周辺で布目瓦も採取されている篠ノ井遺跡群新幹線調査地点(2)があり、石川条里遺跡に面した北側山手緩斜面に定額寺安養寺候補地の一つに挙げられる上石川廃寺(24-1)がある。この地では、古代に関連した官道、官衙遺跡は詳細不明であるが、隣接した更埴市八幡地区の青木遺跡(61-6)は地名からも更級郡衙、更埴市屋代遺跡群周辺(92)も木簡出土から埴科郡衙の可能性が指摘されている。

(5) 中世以降

中世の文献史料からみた中世の様相では石川条里遺跡内の南部は四ノ宮荘、聖川北部で石川荘が成立することが知られる。四ノ宮荘については文治2年(1186)の吾妻鏡の記載を初現とし、永仁6年(1291)には勅旨荘となる。この四ノ宮荘は鎌倉時代に北条氏と北条氏に結び付いた諏訪一族(四宮氏)が関わる荘園であったが、やがて北条氏も滅亡し、四宮氏も北条氏滅亡直後の中先代の乱に加わって鎮圧されてしまう。そして、四ノ宮荘は天龍寺造営奉行となった諏訪円忠が地頭となるのである。この諏訪円忠が貞和2年(1346)に四ノ宮荘北荘を天龍寺へ寄進した際の目録が残っており、これは荘園内の在家数が知られる上に現地名との対比から荘園範囲が知られる史料として注目されている。その後は北条氏の遺領をめぐ

って守護と国人の争いが激化し、本荘園もかなり複雑な変遷をたどる。先にみた諏訪円忠目録ですでに小笠原氏の所領がみえ、四ノ宮・石川荘を主戦場とした守護小笠原氏と国人の大塔合戦（1400年）では劣勢な小笠原氏は四ノ宮荘内にいた一族の赤沢氏をたよって塩崎城へ逃げ込んでいる。この戦争で小笠原氏は敗れ、信濃は幕府直轄領となって細川氏が入国してくるが、その際にも国人の立て籠った塩崎新城を攻めている。こうした国人の争いは15世紀初頭には終結し、室町時代には四ノ宮赤沢氏が諏訪頭役にみえるようになる。ただし、室町後半では塩崎氏の名に変わっており、この前後の変化については詳細不明である。いずれにしろ、室町後半以後、この地域は国人村上氏の影響の及ぶ範囲ながらある程度独立した中小土豪が支配する地域であったようである。やがて、戦国時代には武田氏、森氏、上杉氏の支配するところとなるが、この時には土豪として塩崎氏と清水氏の名が知られる。この塩崎氏は武田氏に出仕したが、後の上杉氏支配期に徳川方へ出奔している。また、清水氏はそのまま留まって上杉配下として上杉氏移封にしがっている。なお、蛇足ではあるが、川中島の戦いはこの地域にも及び、塩崎の農民が上杉氏の荷駄隊を襲った記録が知られる。また、塩崎地区には北信濃の中核的な真宗寺院で石山本願寺にも兵糧を送った康楽寺がある。

以上の文献資料に比して調査された遺構・遺跡は断片的である。これまでに知られている遺構は自然堤防上各地で素掘りの井戸、殿屋敷地点では小規模ながら中世末の堀状の溝、後背低地境付近にあたる石川条里遺跡の北野区調査地点では礎石の建物、溝、柱穴状の落ち込みが確認されている。低地域では聖川に近い地点で中世と思われる水田が部分的に調査され、山手の緩斜面や山地では鶴前遺跡で14世紀頃の遺物と掘立柱建物、西側山地の見山砦遺跡では南北朝末期から室町期初頭の墓址と戦国期の山城、長谷寺裏山の経塚から銅製の容器が発見されている。なお、周辺の城館関係遺跡では山城として赤沢城、塩崎城、見山砦、石川城があり、これ以外に城の可能性が指摘される湯入城・二つ柳城、塩崎村史で紹介されながらも場所が不明な薬山砦、犬平物見砦（麦藁城？）がある。平地館は県の分布調査では全く知られていないが、塩崎村史では長谷に赤沢氏館、四ノ宮に四宮氏館、自然堤防上に善衛門屋敷、堀ノ内館、角間小笠原氏館、篠ノ井に篠井氏館、井原氏や宮脇氏は字名や地籍図などから聖川上流山手の西沖に「堀の内」、その南に「囲内」地籍も館の可能性を指摘している。なお、この囲内地籍と塩崎村史の四宮氏館推定地点は長野市教育委員会によって部分的に調査されているが、詳細は不明である。

参考文献

- 1 塩崎村史刊行会 1971年『塩崎村史』
- 2 井原今朝男 1986年「第6章第2節3領主の村落支配と農民」『長野県史通史編』2巻
- 3 宮脇正実 1996年「中世四宮荘北条における居館と用水」『長野県の考古学』I

第1表 善光寺平南域の遺跡地名表

<千曲川左岸遺跡>

○遺物出土

◎遺構検出

番号	遺跡名	旧石器	縄文				弥生			古墳				奈良	平安				中近世	文献
			草・早	前・中	後・晩	不明	中期	後期	不明	前期	中期	後期	不明		前半	中	後半	不明		
1	石川条里		◎			◎	◎		◎	◎			◎	◎			◎	53、54、55、88~91、97、103、106、110		
1-1	柘下地点								◎	◎			◎	◎			○	89		
1-2	消防塩崎分署						◎		◎	◎			◎					86		
2	篠ノ井遺跡群			○		◎	◎		◎		◎	◎	◎	◎			◎	54、55、58		
2-3	聖徳橋地点				○								○				○			
2-1	大規模自転車道						◎		◎	◎			◎	◎			◎	84		
2-2	聖川堤防			○		◎	◎		◎	◎			◎	◎			◎	107		
2-4	市道山崎唐猫線					○	◎		◎				◎	◎				98		
2-5	中部電力鉄塔						◎		◎									101		
2-6	市営体育館			◎		◎	◎		◎				○	○				101		
3	塩崎遺跡群			○		◎	◎		◎	◎	◎	◎	◎	◎		◎	○			
3-1	市道角間線地点			○			◎						◎	◎			◎	93		
3-2	塩崎小学校地点					◎	◎		◎	◎	◎		◎	◎			○	73、79、82、83、108		
3-3	市道松節小田井神社地点					◎	◎		◎	◎	◎		◎	◎			○	92、129		
3-4	市道篠ノ井南253号線地点					◎	◎		◎	◎			◎	◎			○	103		
3-5	伊勢宮遺跡					◎	◎											1、73		
3-6	中条遺跡							○					○	○			○	100		
4	横田遺跡群					○	○		○	◎			○	○	◎					
4-1	富士宮遺跡									◎				◎				94		
5-1	鶴前遺跡			◎		◎	◎		◎	◎			◎	◎	◎		◎	60		
5-2	鶴前 中電鉄塔												◎					96		
6	鶴萩七尋岩影					◎			◎	◎								59		
7	長峰遺跡																○			
8	於下遺跡														◎		◎			
9	湯沢尻遺跡				○			○												
10	光林寺裏山遺跡					○												127		
11	上九反遺跡												○	○			○			
12	田牧居帰遺跡												◎		◎		◎	114		
13	花立遺跡							○									○			
14	田中沖Ⅰ遺跡								◎	◎			◎	◎	◎		○	80		
15	田中沖Ⅱ遺跡					○				◎			◎	◎	◎		○	104		
16	八幡原遺跡																○			
17	藁川原遺跡												○				○			
18	南宮遺跡													◎				109		
19	築地遺跡												◎	◎			◎	58		
20	新田遺跡				○												○			
21	寺内遺跡				○			○					○							
22	湯の入上遺跡					◎	○	○												
23	石川方田遺跡群							○					○							
24	上石川遺跡群							○					○							
24-1	上石川廃寺													◎						
25	上見林遺跡				○										◎			113		
26	小山田池遺跡					○														
27	寺屋敷遺跡					○														
28	卒塔原遺跡				○															
29	鹿の入遺跡				○															

番号	遺跡名	旧石器	縄文				弥生			古墳				奈良	平安				中近世	文献			
			草・早	前・中	後・晩	不明	中期	後期	不明	前期	中期	後期	不明		前半	中	後半	不明					
30	大崎遺跡																						
31	天神山遺跡					○																	
32	かじか沢遺跡					○							○	○									
33	瀬原遺跡	○																					
34	天池遺跡																					○	
35	寺平遺跡					○																○	
36	家の入遺跡																					○	
37	釜上遺跡					○																○	
38	大清水遺跡					○																85	
39	大峰遺跡					○							○	○								85	
40	平林遺跡																					○	
41	宮ノ下遺跡			○	○							◎			◎	◎						116	
42	薬山遺跡																					○	
43	戸口遺跡																					○	
44	下辺遺跡																						
45	長谷遺跡													○	○							○	
46	猪平遺跡		○	◎													◎	◎				◎	116
47	篠山遺跡		○	○																			
48	池尻遺跡		○	○	◎																		68、128
49	佐野山遺跡	○																					
50	佐野山遺跡			○																			44
51	峠遺跡		○																				44
52	小坂西遺跡		○	◎	○																	◎	59
53	小坂西沖遺跡				○																		44
54	鳥林遺跡		◎														◎						59
55	雁塚遺跡																						44
56	桑原遺跡群																						
56-1	返町遺跡							○					○										44、52
57	大牧遺跡																						44
58	元町遺跡													○									44
59	治田池下遺跡		○	○																			44
60	治田池畔遺跡							○															44、52
61	八幡遺跡群																						
61-1	志川遺跡												○										44
61-2	六反田遺跡												○										44
61-3	よこまくり遺跡												○										44
61-4	れんてば遺跡												○										44
61-5	よこみぞ遺跡												○										44
61-6	青木遺跡																○						9、20
61-7	北稻付遺跡																◎						26
62	真光寺遺跡			○																			44
63	社宮司遺跡																◎						30
64	白石遺跡																					◎	40
65	宮川遺跡									◎													44
66	外西川原								◎		◎		◎									◎	40

<千曲川右岸更埴市域>

番号	遺跡名	旧石器	縄文				弥生			古墳				奈良	平安				中近世	文献
			草・早	前・中	後・晩	不明	中期	後期	不明	前期	中期	後期	不明		前半	中	後半	不明		
67	町川田遺跡							◎												95
68	川田条里遺跡			◎		◎	◎		◎	◎	◎			◎					◎	54、55、88
69	大室遺跡							○					○	○				○		
70	村東山手遺跡		◎	◎															○	54、55
71	小滝遺跡																		◎	54、57
72	一等枚遺跡							○					○	○				○		
73	牧島遺跡																	○		
74	松原遺跡						◎	◎				◎	◎	◎	◎				◎	54、55、56、105、111、112
75	松代城北遺跡																	○		
76	四ッ屋遺跡							◎		◎	◎				◎					47、49、51、69、73、83
77	宮村遺跡																	○		
78	大村遺跡							○										○		
79	林正寺遺跡																	○		
80	船若寺遺跡				○			○					○	○					○	
81	屋地遺跡					◎	◎				◎	◎	◎	◎	◎					73、102、118
82	皆神山遺跡				○															
83	中条遺跡							◎		◎	◎	◎			◎					
84	市場遺跡							○					○	○				○		
85	中村遺跡							○					○	○				○		81
86	鹿島遺跡				○															
87	百瀬遺跡	○	○																	
88	県山遺跡	○																		
89	中ノ宮遺跡					○														44、52
90	土口遺跡群																			
90-1	土口遺跡																		◎	
90-2	日ノ尾遺跡				○	○														
91	雨宮遺跡群																			
91-1	唐崎遺跡					○														44、52
91-2	生仁遺跡			○	◎	◎		◎	◎	◎		◎	◎	◎				◎	17、38、73	
91-3	大宮遺跡			○						◎										
91-4	雨宮廃寺跡																			73
91-5	灰塚遺跡								◎	○										18
91-6	大日堂遺跡																			73
92	屋代遺跡群		◎	◎		◎	◎		◎	◎	◎		◎	◎	◎			◎		56、57、58、64
92-1	大境遺跡		○				◎		◎	○								◎		43、58
92-2	城ノ内遺跡			○		○	◎		◎	◎	◎		◎	◎	◎			◎		11、16、40、50、73
92-3	松ヶ崎遺跡					○													◎	40
92-4	町浦遺跡														◎					40
92-5	北中原遺跡			○					○	○					◎					40
92-6	荒井遺跡					◎												◎		6
92-7	大塚遺跡										○						◎			7
92-8	馬口遺跡												◎	◎	○					8、10、21、31、33、35、36、40、73
92-9	郷津遺跡					○	◎													40
92-10	古道遺跡						◎													40
92-11	地の目遺跡 一丁田遺跡										◎								◎	59

番号	遺跡名	旧石器	縄文			弥生			古墳				奈良	平安				中近世	文献
			草・早	前・中	後・晩	不明	中期	後期	不明	前期	中期	後期		不明	前半	中	後半		
93	粟佐遺跡群																		
93-1	北村遺跡								◎										40
93-2	五輪堂遺跡					○	◎		◎	◎	◎		◎	◎					22、23、32、39、73、133
94	小島遺跡群									○									37
95	打沢遺跡群									○									
95-1	大塚遺跡						○												
96	寂蒔遺跡群		○	○		○	○												
96-1	西王子遺跡									○									
97	屋代清水			○		◎			◎	◎			◎				◎	41	
98	生萱遺跡群																		
98-1	島遺跡					◎							◎					40、120、122	
99	大穴遺跡		○	○	○	◎	◎			◎			◎					57、58	
100	岡地清水遺跡									◎			◎					57	
101	更埴条里遺跡			◎		○	◎						◎				◎	34、56、57、58、70、73	
101-1	町田遺跡															◎			
101-2	本誓寺遺跡												○					29	
102	北山遺跡																		
103	矢ノ口遺跡																		

<千曲川流域古墳>

番号	遺跡名	古墳				文献
		前期	中期	後期	不明	
104	腰村古墳			◎		72、73
105	境内古墳群		◎	◎		72
106	岡田裏古墳			◎		72
107	寺内古墳			◎		72
108	上大久保古墳			◎		72
109	北石津古墳		△			72
110	駕籠石古墳			◎		72
111	六部塚古墳			○		72
112	將軍塚古墳			◎		72
113	南石津古墳			◎		72
114	海道北山古墳			◎		72
115	大平1号古墳			△		72
116	布施塚古墳		△			72、73
117	柳沢1号古墳			△		72
118	山畑新田古墳			△		72
119	藤塚古墳			△		72
120	湯ノ入古墳群			△		72
121	姫塚古墳	◎				72、73
122	川柳將軍塚古墳	◎				14、67、123、131
123	宮下1号古墳			△		72
124	飯綱社古墳		◎			15、72
125	大和田1号古墳			△		72

番号	遺跡名	古墳				文献
		前期	中期	後期	不明	
126	城古墳			◎		72
127	鑑坂古墳群			◎		72
128	虚空蔵平1号墳			△		72
129	丸山・園内古墳			◎		48
130	池ノ上古墳			◎		72
131	薬師山古墳群			△		72
132	四之宮將軍山		△			72
133	ハツ塚1号古墳			◎		72
134	中郷古墳		△			136
135	中郷古墳陪塚		△			72
136	大伯母古墳			◎		72
137	小日向古墳			◎		72
138	秋葉山古墳			◎		72
139	鶴萩古墳			◎		72
140	平古墳			◎		72
141	八幡宮古墳		◎			72
142	城山古墳			◎		72
143	東谷古墳			◎		72
144	東谷古墳群			△		72
145	湯ノ崎1号墳			◎		13

番号	遺跡名	古墳				文献
		前期	中期	後期	不明	
146	塚穴古墳群			◎		
147	越將軍塚古墳		◎			44、73
148	篠山古墳		◎			44、72
149	湯ノ崎古墳群			△		44、72
150	一本松古墳			◎		44、72
151	小坂古墳群			△		44、72
152	検見塚古墳			△		44、72
153	遠見塚古墳			△		44、72
154	宝殿1号古墳			△		44、72
155	小坂塚古墳			△		44、72
156	塚ノ口1号古墳			△		44、72
157	吹上塚古墳群	△	◎	△		44、72
158	吹上塚西古墳		◎			44、72
159	吹上塚東古墳	△				44、72
160	中原古墳			△		44、72
161	八幡古墳群		◎	◎		44、72
162	矢先山1号古墳		◎			44、72
163	矢先山下古墳				△	44、72
164	山ノ神古墳				△	44、72
165	糠塚古墳			◎		44、72

第1章 調査の概要と遺跡の概観

番号	遺跡名	古墳				文献
		前期	中期	後期	不明	
166	こがの峯1号			△		44、72
167	姥捨山古墳群			◎		44、72
168	丸山古墳			△		44、72
169	小山田藤塚古墳			△		44、72
170	白山塚古墳			◎		
171	赤田大塚古墳			◎		
172	田野口大塚古墳	◎				134
173	桜田塚古墳			◎		
174	和田東山古墳群	◎				141
175	大星山古墳群	◎◎				63
176	大室18号墳	△				
177	大室北山支群			◎		2~5、72、73、87
178	大室大室谷支群	◎◎				〃
179	大室霞城支群			◎		〃
180	大室北谷支群			◎		〃
181	大室金井山支群			◎		〃
182	北平1号墳	◎				63
183	松原1号墳			◎		54
184	長礼山1・2号墳	◎				72、73、78、86、140
185	天王山古墳			◎		72
186	東条古墳群			◎		
187	竹原笹塚古墳			◎		73、137
188	菅間王塚古墳			◎		73、138
189	熊の沢古墳			◎		72
190	牧内古墳群			◎		72
191	鎧塚古墳群			◎		72
192	桑根井空塚古墳			◎		73、139
193	村北古墳群			◎◎		72
194	小丸山古墳			◎		
195	皆神山西・北麓古墳群			◎		72
196	南大平古墳			◎		
197	虫歌・宮崎古墳群			◎		72
198	舞鶴山1・2号墳			◎◎		72、73
199	清野古墳群			◎		72
200	母袋山古墳			◎		72
201	土口將軍塚古墳			◎		73、117
202	土口北山古墳群			◎		
203	堂平古墳群				○	
204	土口古墳群			◎		44、72
205	生萱北山古墳群			◎		44、72
206	倉科將軍塚古墳	◎				44、72、73
207	倉科北山古墳群			△		44、72
208	大峽古墳群	◎◎				44、72
209	竹尾古墳群			△		44、72
210	矢ノ口古墳群			△		44、72
211	杉山古墳群			△◎		44、72
212	田端古墳群			△		44、72

番号	遺跡名	古墳			文献
		前期	中期	後期	
213	森古墳群		◎◎		44、72
214	岡地古墳群			◎	44、72
215	大穴古墳群			◎	44、58、72
216	將軍塚古墳群		◎◎		19、42
217	森將軍塚古墳	◎			19、42
218	有明山將軍塚			△	44、73
219	小島古墳群			△	44、72
220	一重御岳神社		◎		44、72
221	東山神社古墳		◎		44、72
222	お坊塚古墳			△	44、72
223	打沢古墳群			△	44、72
224	打沢古墳			△	44、72
225	姫塚古墳		◎		44、72
226	虚空蔵古墳群			△	44、72
227	寂蒔古墳群			△	44、72

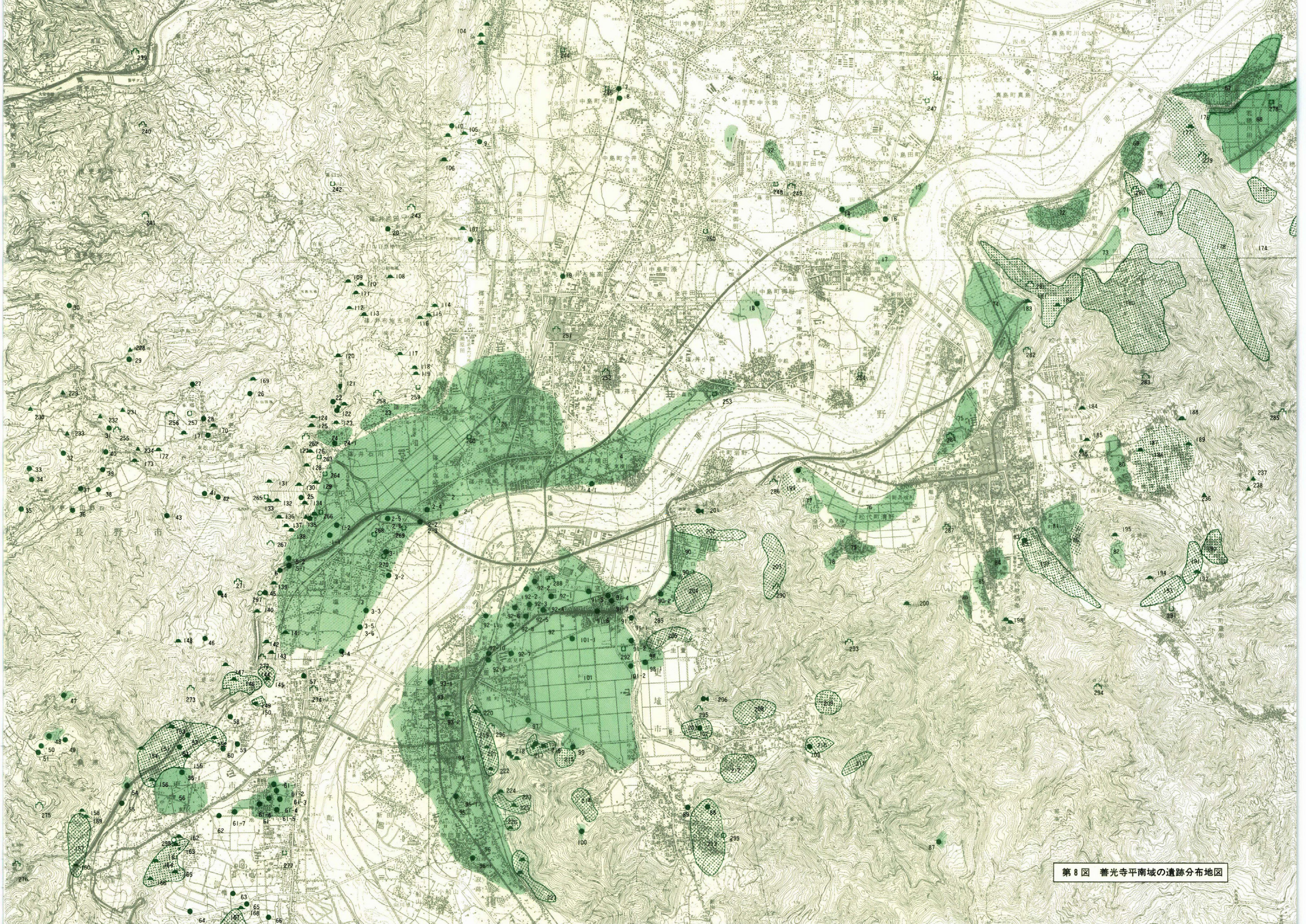
<窯跡>

番号	遺跡名	古墳後期	奈良	平安前半	文献
229	前田窯跡			○	72
230	原市場窯跡			○	72
231	鍋割窯跡			○	72
232	いもじゃくぼ窯跡			○	72
233	城の腰窯跡			○	72
234	松ノ山窯跡	◎			72・73
235	天王山窯跡			○	72
236	牧内窯跡			○	72
237	滝本窯跡			○	72
238	池ノ平窯跡			○	72

<山城1>

番号	遺跡名	文献
239	笹平城	71
240	須立城	71
241	新山城	77
242	有旅城	71
243	篠の城	71
244	内後館	71・135
245	於下館	61・71
246	名称なし	135
247	大塚館	71・135
248	東昌寺館	—
249	広田城	71
250	富部館	—
251	布施城	71
252	横田城	71・135
253	小森館	71
254	杵淵館	71・135
255	和田城	71・77・135

番号	遺跡名	文献
256	西の城	71・135
257	車の城	71・135
258	湯の入城	—
259	二つ柳城	—
260	塚田	—
261	大塔城	71・135
262	石川城	—
263	堀の内	—
264	囲内	—
265	薬山砦	65
266	四宮館	65
267	見山砦	59
268	善右エ門屋敷	65
269	下栴	—
270	殿屋敷	—
271	塩崎城	71・135
272	赤沢城	71
273	小坂城	71
274	稲荷山城	71・135
275	龍王城	71
276	佐野城	71・135
277	八幡松田館	71
278	川田氏館	71
279	古山城	71
280	霞城	71・135
281	金井山城	71・135
282	寺尾城	71・135
283	尾飾城	71・135
284	松代城	71
285	奇妙山砦	71
286	妻女山城	—
287	竹山城	71
288	屋代古城	—
289	唐崎山城	71・135
290	天城城	71
291	平林館	71
292	生仁館	38・71・135
293	鞍骨城	71・135
294	ノロシ山城	71
295	鷲尾城	71・135
296	屋代城	45・71・135
297	長谷 経塚	52・119・130
298	矢崎山 経塚	52・119・130
299	大峰 経塚	125・130



第8図 善光寺平南域の遺跡分布地図

引用・参考文献（五十音順）

- 1 磯崎正彦 1959 『長野県篠ノ井市伊勢宮遺跡の古式弥生土器』「信濃」Ⅲ-11-6
- 2 大塚初重 1962 『信濃大室古墳群』「古代学研究」30
- 3 大塚初重 1969 『信濃大室古墳群』「考古学集刊」4-3
- 4 大塚初重・小林三郎・石川日出志 1993 『信濃大室 積石塚古墳の研究』Ⅰ
- 5 大室古墳群調査会 1970 『信濃大室古墳群北支群緊急発掘調査報告書』
- 6 岡田正彦 1969 『長野県更埴市荒井遺跡採集の一括資料』「信濃」Ⅲ-21-11
- 7 岡田正彦 1970 『長野県更埴市屋代大塚遺跡調査報告』「信濃」Ⅲ-22-4
- 8 岡田正彦 1971 『長野県更埴市屋代馬口遺跡調査報告』「信濃」Ⅲ-23-5
- 9 岡田正彦・竹内三千夫 1972 『更埴市大字八幡青木遺跡発掘調査報告』「長野県考古学会誌」14
- 10 岡田正彦 1973 『長野県更埴市馬口遺跡出土の緑釉手付水瓶』「長野県考古学会誌」5
- 11 岡田正彦 1977 『城之内遺跡』「日本考古学年報」24
- 12 蒲原宏行・高崎光司ほか 1979 『善光寺平南部における古墳の実測調査』「信濃」Ⅲ-31-12
- 13 桐原 健 1966 『長野県更埴市稲荷山湯の崎一本松古墳覚書』「信濃」Ⅲ-18-9
- 14 桐原 健 1979 『川柳將軍塚古墳の再認識』「千曲」23
- 15 桐原 健・松尾昌彦 1984 『長野県飯綱社古墳の出土遺物』「信濃」Ⅲ-36-4
- 16 更埴市教育委員会 1961 『城ノ内一信州千曲河岸の土師式集落の研究』
- 17 更埴市教育委員会 1969 『生仁』
- 18 更埴市教育委員会 1970 『下条・灰塚遺跡—長野県更埴市の古代集落遺跡発掘調査報告書』
- 19 更埴市教育委員会 1973 『長野県森將軍塚古墳』
- 20 更埴市教育委員会 1977 『長野県更埴市大字八幡青木遺跡発掘調査報告書』
- 21 更埴市教育委員会 1978 『屋代馬口K—長野県更埴市屋代遺跡群馬口K遺跡緊急発掘調査報告書—』
- 22 更埴市教育委員会 1981 『更埴市粟佐遺跡群五輪堂遺跡—長野県屋代南高等学校地点試掘確認調査報告書—』
- 23 更埴市教育委員会 1982 『更埴市粟佐遺跡群五輪堂遺跡Ⅱ—長野県屋代南高等学校地点発掘調査報告書—』
- 24 更埴市教育委員会 1983 『長野県更埴市横沢遺跡群Ⅰ—横沢地区ほ場整備に伴う発掘調査報告書—』
- 25 更埴市教育委員会 1984 『長野県更埴市横沢遺跡群Ⅱ—横沢地区ほ場整備に伴う発掘調査報告書—』
- 26 更埴市教育委員会 1984 『長野県更埴市八幡遺跡群北稲付遺跡—西部沖ほ場整備に伴う発掘調査報告書—』
- 27 更埴市教育委員会 1985 『長野県更埴市南沖遺跡Ⅱ—長野信用金庫屋代支店建設に伴う発掘調査報告書—』
- 28 更埴市教育委員会 1985 『長野県更埴市横沢遺跡群Ⅲ—横沢地区ほ場整備に伴う発掘調査報告書—』
- 29 更埴市教育委員会 1985 『本誓寺遺跡調査の概要』
- 30 更埴市教育委員会 1986 『長野県更埴市社宮遺跡—西部沖泉宮ほ場整備に伴う発掘調査報告書—』
- 31 更埴市教育委員会 1986 『屋代遺跡群馬口遺跡—長野県屋代高等学校改築に伴う発掘調査報告書—』
- 32 更埴市教育委員会 1987 『更埴市粟佐遺跡群五輪堂遺跡Ⅳ—長野県屋代南高等学校特別教室棟建設に伴う発掘調査報告書—』
- 33 更埴市教育委員会 1987 『屋代遺跡群馬口遺跡Ⅱ—長野県屋代高等学校体育館建設に伴う発掘調査報告書—』
- 34 更埴市教育委員会 1988 『長野県更埴市屋代遺跡群・更埴条里水田址詳細分布調査報告書—』
- 35 更埴市教育委員会 1988 『屋代遺跡群馬口遺跡Ⅲ—長野県屋代高等学校プール等建設に伴う発掘調査報告書—』
- 36 更埴市教育委員会 1989 『長野県更埴市屋代遺跡群馬口遺跡Ⅳ—長野県屋代高等学校合宿所建設に伴う発掘調査報告書—』
- 37 更埴市教育委員会 1989 『長野県更埴市小島遺跡—都市計画道路駅前線工事に伴う発掘調査報告書—』
- 38 更埴市教育委員会 1989 『長野県更埴市 生仁遺跡Ⅲ—県営雨宮地区湛水防除事業に伴う発掘調査報告書—』
- 39 更埴市教育委員会 1990 『更埴市粟佐遺跡群五輪遺跡Ⅲ—屋代南高校改築に伴う発掘調査報告書—』
- 40 更埴市教育委員会 1990 『平成元年度 更埴市埋蔵文化財調査報告書』
- 41 更埴市教育委員会 1992 『屋代清水遺跡—県立歴史館建設に伴う発掘調査報告書—』
- 42 更埴市教育委員会 1992 『史跡 森將軍塚古墳—保存整備事業発掘調査報告書—』
- 43 更埴市教育委員会 1994 『長野県更埴市屋代遺跡群 大境遺跡Ⅳ・Ⅴ 中部電力雨宮変電所・鉄塔建設に伴う発掘調査報告書』
- 44 更埴市史編纂委員会 1994 『更埴市史 第1巻 古代・中世編』
- 45 更埴市教育委員会 1995 『長野県更埴市 屋代城跡範囲確認調査報告書』
- 46 小林秀夫 1975 『善光寺平における積石塚古墳の諸問題』「長野県考古学誌」21
- 47 小林秀夫 1976 『長野市四ツ屋特殊遺構の遺物』「信濃考古」36
- 48 笹沢 浩 1971 『長野市篠ノ井内古墳出土の壁画』「長野」38

- 49 笹沢 浩 1975 『長野市四ツ屋遺跡出土の後期弥生式土器』「信濃考古」39
- 50 笹沢 浩・岡田昌彦 1978 『更埴市城之内遺跡』「信濃考古」27
- 51 佐藤慶二 1977 『長野市四ツ屋遺跡出土の須恵器』「長野県考古学会誌」29
- 52 更級埴科地方誌刊行会 1978 『更級埴科地方誌 第2巻 原始・古代・中世編』
- 53 勸長野県埋蔵文化財センター 1989 『長野県埋蔵文化財センター 年報』5
- 54 勸長野県埋蔵文化財センター 1990 『長野県埋蔵文化財センター 年報』6
- 55 勸長野県埋蔵文化財センター 1991 『長野県埋蔵文化財センター 年報』7
- 56 勸長野県埋蔵文化財センター 1992 『長野県埋蔵文化財センター 年報』8
- 57 勸長野県埋蔵文化財センター 1993 『長野県埋蔵文化財センター 年報』9
- 58 勸長野県埋蔵文化財センター 1994 『長野県埋蔵文化財センター 年報』10
- 59 勸長野県埋蔵文化財センター 1994 『中央自動車道埋蔵文化財発掘調査報告書13 更埴市内・長野市内その1 鳥林遺跡
小坂西遺跡 鶴萩七尋岩陰遺跡 赤沢城跡 塩崎城見山砦遺跡 地之目遺跡 一丁
田遺跡』
- 60 勸長野県埋蔵文化財センター 1994 『中央自動車道 埋蔵文化財発掘調査報告書14 長野市内その2 鶴前遺跡』
- 61 勸長野県埋蔵文化財センター 1995 『長野県埋蔵文化財センター 年報』11
- 62 勸長野県埋蔵文化財センター 1996 『長野県埋蔵文化財センター 年報』12
- 63 勸長野県埋蔵文化財センター 1996 『上信越自動車道 埋蔵文化財発掘調査報告書7 長野市内 その5 大星山古墳群
北平1号墳』
- 64 勸長野県埋蔵文化財センター 1996 『上信越自動車道 埋蔵文化財発掘調査報告書23 更埴市内 その二 長野県屋代
遺跡群出土木簡』
- 65 塩崎村史刊行会 1971 『塩崎村史』
- 66 信濃史料刊行会 1956 『信濃史料 第1巻(上・下)』
- 67 下平秀夫 1968 『川柳將軍塚古墳発見の埴輪円筒棺をめぐって』「信濃」III-20-4
- 68 下平秀夫 1970 『長野県更埴市桑原池尻遺跡調査概報(2)』「信濃」III-22-4
- 69 竹丸三千夫 1974 『長野市松代町清野四ツ屋遺跡の古式土師』「信濃」III-26-2
- 70 長野県教育委員会 1968 『地下に発見された更埴条里遺構の研究』
- 71 長野県教育委員会 1983 『長野県の中世城郭跡 分布調査報告書』
- 72 長野県史刊行会 1981 『長野県史 考古資料編 全1巻(1) 遺跡地名表』
- 73 長野県史刊行会 1982 『長野県史 考古資料編 全1巻(2) 主要遺跡 北・東信編』
- 74 長野県史刊行会 1986 『長野県史 通史編 第2巻 中世』
- 75 長野県史刊行会 1988 『長野県史 考古資料編 全1巻(4) 遺構・遺物』
- 76 長野県史刊行会 1989 『長野県史 通史編 第1巻 原始・古代』
- 77 長野県町村誌刊行会 1985 『長野県町村誌』
- 78 長野市教育委員会 1974 『長礼山 2号墳発掘調査略報』
- 79 長野市教育委員会 1978 『塩崎遺跡群—塩崎小学校地点遺跡 第1次調査報告—』
- 80 長野市教育委員会 1978 『田中沖遺跡 第1次発掘調査概報』
- 81 長野市教育委員会 1978 『中村遺跡—松代西条小学校地点遺跡の調査報告—』
- 82 長野市教育委員会 1979 『塩崎遺跡群—塩崎小学校地点遺跡 第2次調査報告—』
- 83 長野市教育委員会 1980 『四ツ屋遺跡(1～3次)・徳間遺跡・塩崎遺跡群(第3次)』
- 84 長野市教育委員会 1980 『篠ノ井遺跡群—大規模自転車道地点遺跡の調査報告』
- 85 長野市教育委員会 1981 『箱清水遺跡・大峯遺跡・大清水遺跡』
- 86 長野市教育委員会 1981 『湯谷古墳群・長礼山古墳群・駒沢新町遺跡』
- 87 長野市教育委員会 1981 『長野・大室古墳群—分布調査報告書—』
- 88 長野市教育委員会 1983 『浅川扇状地遺跡群向迎田遺跡・川田条里的遺構・石川条里的遺構』
- 89 長野市教育委員会 1984 『石川条里的遺構・上駒沢遺跡』
- 90 長野市教育委員会 1985 『石川条里的遺構(3) (付・上駒沢遺跡)』
- 91 長野市教育委員会 1985 『長野市二ツ柳埋没水田址の調査』「信濃」III-37-9
- 92 長野市教育委員会 1986 『塩崎遺跡 IV—市道松節—小田井神社地点遺跡—』
- 93 長野市教育委員会 1987 『塩崎遺跡 V 殿屋敷遺跡一角間地区市道改良事業地点』
- 94 長野市教育委員会 1987 『横田遺跡群 富士宮遺跡 鉄塔建設に伴う緊急発掘報告』
- 95 長野市教育委員会 1988 『町川田遺跡』
- 96 長野市教育委員会 1989 『長野市塩崎鶴前遺跡・塩崎城跡—中部電力(株)送電用鉄塔建設に伴う発掘調査報告書
—』

- 97 長野市教育委員会 1989 『石川条里遺跡(4)』
- 98 長野市教育委員会 1989 『篠ノ井遺跡群II—市道山崎唐猫線地点—』
- 99 長野市教育委員会 1989 『松代城跡 —平成元年度発掘調査概報—』
- 100 長野市教育委員会 1989 『中条遺跡—長野県松代高等学校体育館建設事業地点—』
- 101 長野市教育委員会 1990 『篠ノ井遺跡群III—中部電力北信坂城線鉄塔地点・長野市宮塩崎体育館地点—』
- 102 長野市教育委員会 1990 『屋地遺跡II—国補中小河川蛭川改修事業地点』
- 103 長野市教育委員会 1991 『塩崎遺跡群(6)・塩崎遺跡群市道篠ノ井南253号線地点・石川条里遺跡(5)—石川条里遺跡消防塩崎分署地点—』
- 104 長野市教育委員会 1991 『田中沖遺跡II 長野市神明広田区画整備事業地点』
- 105 長野市教育委員会 1991 『松原遺跡 長野南農業協同組合集荷場施設建設事業に伴う埋蔵文化財発掘調査報告書』
- 106 長野市教育委員会 1991 『石川条里遺跡(6) —篠ノ井西部地区県営圃場整備事業にともなう埋蔵文化財発掘調査報告書』
- 107 長野市教育委員会 1992 『篠ノ井遺跡群(4) —聖川堤防地点—』
- 108 長野市教育委員会 1992 『塩崎遺跡群(7) 塩崎小学校・水泳プール改築に伴う埋蔵文化財発掘調査報告書』
- 109 長野市教育委員会 1992 『南宮遺跡』
- 110 長野市教育委員会 1993 『石川条里遺跡(7) 長野市北野土地区画整備事業 県営住宅みこと川団地建設事業に伴う埋蔵文化財発掘調査報告書』
- 111 長野市教育委員会 1993 『松原遺跡II—市道松代東111号線地点』
- 112 長野市教育委員会 1993 『松原遺跡III 主要地方道中野更埴線道路改良事業に伴う埋蔵文化財発掘調査報告書』
- 113 長野市教育委員会 1993 『上見林遺跡 主要地方道長野信州新線建設に伴う埋蔵文化財発掘調査報告書』
- 114 長野市教育委員会 1993 『田牧居帰遺跡—長野県住宅供給公社稲里住宅団地造成地地点—』
- 115 長野市教育委員会 1993 『史跡 松代藩主真田家墓所—宗教法人長国寺庫裏建設に係る現状変更に伴う発掘調査報告書—』
- 116 長野市教育委員会 1994 『猪平遺跡・宮ノ下遺跡—更科カントリークラブ造成事業に伴う緊急発掘調査報告書—』
- 117 長野市・更埴市教育委員会 1987 『土口將軍塚古墳—重要遺跡確認緊急調査—』
- 118 日本窯業史研究所 1977 『長野市松代 屋地遺跡』
- 119 林 和男 1985 『矢作山経塚出土の経筒』『長野』123
- 120 丸山敏一郎 1974 『善光寺平南縁の自然堤防上の遺跡について』『信濃』III-26-5
- 121 丸山敏一郎 1976 『善光寺平南縁の古墳立地について』『信濃』III-28-4
- 122 丸山敏一郎 1976 『更埴市島・道前の土壙墓』『長野県考古学会誌』26
- 123 宮下健司 1979 『長野県川柳將軍塚古墳をめぐる古文献』『信濃』III-31-9
- 124 宮下健司 1985 『長野県石川条里周辺における原始・古代の空間構造』『信濃』III-37-9
- 125 宮本邦基 1934 『長谷寺発掘金堂の経塚に就て』『信濃』I-3-6
- 126 宮本邦基 1939 『信濃国篠ノ井町発見の子持ち勾玉』『中部考古学会報』4-1
- 127 本村豪章 1972 『長野市篠ノ井光林寺裏出土遺物の研究』『MUSEUM』254
- 128 森島稔・米山一政 1968 『長野県更埴市桑原池尻遺跡調査報告(1)』『上代文化』34
- 129 森嶋稔 1976 『銅鐸及び石製模造鉢』『篠ノ井指定文化財調査報告書』
- 130 森嶋稔 1981 『信濃経塚資料にみる二・三の課題』『信濃』III-33-12
- 131 森本六爾 1929 『川柳將軍塚の研究』
- 132 矢口忠良 1968 『長野県更埴市桑原地区太田原向山古窯址出土須恵器について』『信濃』III-20-7
- 133 矢島宏雄 1978 『馬骨を出土した更埴市五輪堂遺跡』『長野県考古学会誌』31
- 134 矢中隆・山田昌久 1987 『長野県田野口大塚古墳の測量調査』『信濃』III-39-4
- 135 湯本軍一責任編集 1980 『日本城郭体系 第8巻 長野・山梨』新人物往来社
- 136 米山一政 1966 『中郷神社前方後円墳』『篠ノ井指定文化財調査報告書』
- 137 米山一政 1971 『竹原笹塚古墳』『長野市の文化財』
- 138 米山一政 1973 『菅間大塚古墳』『長野県指定文化財調査報告』4
- 139 米山一政 1973 『桑根井空塚』『長野県指定文化財調査報告』4
- 140 米山一政 1976 『長礼山1号古墳』『日本考古学年報』27
- 141 長野市教育委員会 1995 『和田東山古墳群』

第2章 検出された遺構

第1節 弥生時代中期以前の遺構

1 遺構の概要と配置

縄文時代の遺構は、全く検出されていない。確実な遺構が存在するのは、弥生時代前期後半以降のことで、溝跡SD7110（＝自然流路）や墓SM7026がある。SD7110からは多くの土器片や石器のほか、多くの自然遺物が出土している。これら2遺構は2区で検出されたが、湿地域に近い1区では同時期の土器が散在的に出土している。

上記の2遺構を含め、弥生時代中期以前の遺構は、竪穴住居跡（SB）＝9軒、杭・柵列跡（SA）＝1列、溝・自然流路跡（SD）＝17本、墓（SM）＝3基、土壙・井戸跡（SK）＝66基である。

弥生時代中期になると遺構数の増加が見られるが、これらの多くは中期前半のものである。ここで注目されるのは墓SM7010で、集石再葬墓とでも表現しうる墓である。また溝跡が多く検出され、中でもSD5003やSD6007からは多くの良好な資料が出土している。竪穴住居跡SB7272やSM7010は自然堤防上頂部の2区や3区にあるが、SD5003などの溝は弥生時代前期後半同様に湿地域に近いBIS20区や1区に集中している。

以上のことから、高速道地点付近が最初に開拓されたのは、弥生時代前期後半から中期前半にかけての時期であろうと考えられる。

2 遺構各説

SA5001 位置BIS20－1区P21・T25 遺構図版3、遺構写真PL54・179・183

検出：5層中（標高353.50m）にてSD5003に伴って検出された。切り合いはない。埋土：SD5003とともに埋没しており、付近の埋土には木の葉や胡桃などの種子類を含む植物質も多く埋没していた。規模・形状：北西～南東方向にSD5003を横断する形で付設されていた。打ち込まれたまま残っていた杭が42本、それ以外に杭跡が7個、杭に伴うかたちで横たわっていた板材などが21本残っていた。全長約10.5～11.0m、幅約0.7～1.0mであった。横板が伴っていたことから、SD5003を渡り水田へ向かうための小さな橋、あるいは水をせき止めるための堰であった可能性が考えられるが、SA5001付近に分流させる水路がないことから橋であった可能性が強い。遺物：鋤柄1本（図版219－5）、杭42本、板材片など21本が出土した。また杭や板材とともにSD5003内遺物として紡錘車や石鍬も出土している。時期：SD5003に付設されたものと考えられることから、SD5003と同時期の栗林式期（弥生4期）のものであろうと考えられる。

SM7010 位置2－3区G3 遺構図版21、遺物図版1、遺構写真PL58・59、遺物写真PL1

検出：4層中（標高354.76m）で検出し、SB7236に切られている。埋土：複層である。規模・形状：長辺1.10m、短辺1.00m、深さ0.35m～0.40mである。方形の掘り方をもつと推定されるが、明確なプランは確定できなかった。土壙内には上下2枚の礫床を持ち、それぞれの礫床に人骨および副葬品と考えられる土器・黒曜石割片・翡翠原石が伴っていた。上面の礫床はSB7236を造る際に一部破壊されたようで、礫床の一部と人骨がSB7236の床面に崩れ出していたため、検出状況が複雑となった。上層でのプランは地山

と埋土の見分けが困難ではっきりしなかったが、礫床と人骨の範囲からそのプランを想定した。この結果上層の礫床は方形プランを示し、やや隙間はあるものの上面が平坦になるように円礫を敷き詰め、周辺部には礫床よりも高い位置まで拳大の礫がみとめられた。礫床の北東角の一部はSD7236の床面に崩落している。下層礫床は、上層礫床の下0.30mのところ、拳大以下の円礫を不整形な円形に敷き詰めていた。礫の高さはほぼ一定で上面は平坦となっている。しかしながら、礫床よりも外に飛び出す人骨が見られることから、上層同様に方形プランとなるものと考えられる。なお、破壊されSB7236内に崩落した遺物の範囲内に朱もしくはベンガラと考えられる赤色顔料がわずかに確認され、また下層礫床の頭骨(=No.10)内の埋土にも同様の顔料が認められた。上層礫床と下層人骨のプランが完全に一致することから、2枚の礫床は同一の掘り方の中に構築されたと考えられる。遺物：上層の礫床に伴う遺物や人骨は、礫床面及び埋土中より壺(図版1-8)・小形の壺か鉢(図版1-10)の2点・黒曜石石核1点・剥片12点・微剥15点・加剥1点・打製石鏃未製品1点が出土している。また人骨の依存状態は悪く、頭骨3点・下顎骨1点の確認された。したがって、上層の礫床には最低3体もしくは4体の頭骨が伴っていると考えられる。頭骨以外の骨についてはSB7236内の崩落部分で四肢骨が確認されているが、これ以外の骨については依存状態が悪かったのか確認できなかった。位置関係から骨化後に埋葬されたものと考えられる。下層の礫床からは、壺1点(図版1-9)・管玉1点・黒曜石微剥2点・翡翠原石1点と16点の頭骨が確認された。四肢骨も多く出土したが人体の形状を示す個体はなく、上層と同様に骨化後の埋葬であろうと考えられる。頭骨は礫床面に置かれたものと、より上位から出土するものがあることから、整然と並べられた状況ではない。四肢骨も西側や東側にある程度のまとまりが見られたが、頭骨同様に整然とまとめられた状況ではない。人骨に関わる詳細については、第4章第8節1を参照されたい。時期：壺(図版1-8)は弥生1期に溯ることはないと考えられ、小形の壺か鉢(図版1-10)は庄ノ畑式と共伴した例がある。壺(図版1-9)は弥生2期に属する可能性が強いが、体部下半に外面側からの焼成後穿孔が1カ所確認できるほか、体部下半を中心に明色に変色した部分があり、二次的な焼成を受けていると思われる。こうした使用痕は副葬品らしい様相を示していると言えようか。壺(図版1-8)と小形の壺か鉢(図版1-10)の同時性は問題なく、壺(図版1-9)とも時間差はないであろう。上下の礫床は弥生2期のごく短期間のうちに構築されたと考えたい。

SM7026 位置2-2区U14 遺構図版16、遺物図版1、遺構写真PL58、遺物写真PL1

検出：3層上面(標高355.26m)で検出し、SD7090に切られている。埋土：単層である。規模・形状：北側の一部が調査区外となる。長径1.31m、短径(0.70m)、深さ0.11mである。楕円形をした土壇墓であろうと考えられる。土壇墓の底、長軸の一端に寄って焼成を受けていない人の歯と骨粉が出土し、また中央付近の底部からやや浮いた状況で浮線文系の浅鉢(図版1-11)が出土している。子どもなら伸展葬も可能かと考えられるが、単純な土葬であろうと考えられる。遺物：浅鉢1個と人骨粉・歯のほか、石器(剥片B)も出土している。時期：浅鉢は氷I式の末期に近いと考えられる。

SD5003 位置20-1区P16・21・T20・24・Y4・5 遺構図版2・3、遺構写真PL64

検出：4層中(標高353.66m)で検出し、SA5001に切られる。埋土：緑色砂質土のみの単層である。埋土には木の葉や胡桃などの種子類を含む植物質が多く埋没していた。規模・形状：調査範囲内での長さは23.20m、幅8.00m~11.40m、深さ0.44m~0.50mの、北から南西方向に蛇行した自然流路である。この自然流路にはSA5001が付設されており、杭列と板材が残っていた。このSA5001はSD5003を渡り水田に行くための小さな橋であったと考えられる。遺物：ミニチュア土器(図版3-15・176-3)・壺(図版3-1~6)・甕(図版3-7・16・17)・台付甕(図版3-14)・高杯(図版3-9・10)・甌(図版3-12)・底部穿孔壺(図版3-8)・土製紡錘車(図版3-13・199-1)・大形石鍬(図版232)の出

土のほか、土器集中部分より多くの土器片や打製石斧2点(図版231-12・232-15)・刃器1点(図版245-9)が出土している。時期：壺(図版3-1・2)は混入品とみられ、それ以外の土器から栗林式期(弥生4期)に属すると考えられる。

SD6007 位置20-1区U1・2・3・4 遺構図版3・4・5、遺物写真PL64・179

検出：5層中(標高353.38m)で検出し、切り合いはない。埋土：単層部分と複層部分があるが、種子類を含む植物質が混在していた。多くの土器や木片などが全体的に埋没していた。規模・形状：長さ19.80m、幅0.78m~2.60m、深さ0.35mである。東から南西方向の溝である。遺物：溝の規模の割には土器片が全体に多く、浮線文系の浅鉢(図版2-4)や沈線表現の甕(図版2-6・7)・浅鉢(図版2-8)が小片として出土し、栗林式の壺(図版2-9・4-2~5・4-7~16)・甕(図版4-17~21)高杯(図版4-22)・鉢(3-18~23)が非常に多く出土している。また磨製石斧1点(図版256-13)・敲石1点(図版240-29)・刃器2点(図版245-6・252-47)・磨石1点(図版235-71)や木製品として曲柄平鍬(図版219-2)・不明品(図版219-3)なども出土している。時期：上記の土器の出土状況から栗林期(弥生4期)のものであろうと考えられる。

SD6012 位置1-1・1-2区R21・V5・8・9・13・W1 遺構図版7・8、遺構写真PL64

検出：4層中(標高353.74m)で検出し、切り合いはない。埋土：単層部分と複層部分がある。規模・形状：調査範囲内での長さは37.10m、幅0.62m~1.20m、深さ0.51mである。北東から南西方向の溝である。溝内外にしっかりと根差した自然木の根が残っており、自然木を切り倒してまでも真っすぐな溝を造ろうとした意図が見られる。遺物：土器片は少ない。時期：少ない土器片からではあるが弥生時代中期以前ののものであろうと考えられる。

SD7110 位置2-1(下層)区A1・E5・U16・17・18・21・23 遺構図版13・14・15、遺構写真PL65

検出：4層中(標高354.60m)で検出し、切り合いはない。埋土：弥生時代前期末葉から弥生時代後期にかけて徐々に自然埋没したものと考えられ、何層にもわたってほぼレンズ状に重なり合っている。規模・形状：前期末葉から中期初頭頃の形状は、調査範囲内での長さは13.00m、上端幅約10.00m、下端幅約3.00m、深さ2.40mである。また中期での形状は、調査範囲内での長さは13.00m、上端幅約4.00m、下端幅約3.00m、深さ1.20mである。各期を通して北から西方向へ蛇行する自然流路であろうと考えられる。遺物：非常に多くの土器や土器片・石器(石)・木製品・骨角器・自然木・種子などの自然遺物が投棄された状況で出土している。これらの土器の中には、浮線文系の甕(図版5-1・2・10~16)・浅鉢(図版5-5)、工字文系の鉢か浅鉢(図版5-6・7)、変形工字文系の鉢(図版5-8)・鉢か壺(図版5-9)、条痕文系の搬入品と考えられる壺か甕(図版5-3・4)・水神平式の壺(図版5-18~20)・搬入品と考えられる壺(図版5-17・21)・遠賀川系とも考えられる壺(図版6-10)、搬入品と考えられる人面付の壺(図版6-29)、栗林式の壺など(図版6-14~26)と、資料的に非常に興味深い土器が出土している。時期：上記の土器より、弥生1期から3期までのある程度まとまった資料があるうえ、栗林式期の資料が最も多いことから、自然流路として機能していた期間はかなり長いものであったと考えられる。

SK6075 位置1-1区X11 遺構図版9、遺構写真PL70

検出：4層中(標高354.00m)で検出し、切り合いはない。埋土：単層である。規模・形状：一辺0.28m×0.26m、深さ0.09mの方形プランをしている。遺物：プランいっぱい2枚の方形の板材が長辺をあわせて並べられた状態で出土している。時期：弥生時代中期と考えられる。

SK7310 位置2-3区G5 遺構図版22

検出：4層上面(標高355.03m)で検出し、切り合いはない。埋土：単層である。規模・形状：直径1.09

m、短径0.71m、深さ0.12mの楕円形を呈す。遺物：ミニチュア土器（図版1-14・176-1）や土器片とともに歯が出土しており、墓（SM）とも考えられようか。時期：土器からの詳細な判断は難しいが、弥生時代中期の範疇で考えてよさそうである。

SK7327 位置2-3区C11 遺構図版23、遺構写真PL70

検出：4層中（標高354.85m）で検出し、SD7039に切られている。埋土：単層である。規模・形状：直径0.45m、短径0.38m、深さ0.52mの円形に近い形を呈する。遺物：土壇プランいっばいに、底部が穿孔された栗林式の甕（図版1-12）が伏せた状態で埋められていた。縄文時代の埋め甕によく似た状況である。時期：上記の甕より栗林期（弥生4期）と考えられる。

SK8167 位置2-2区B11 遺構図版19、遺構写真PL70

検出：4層上面（標高354.95m）で検出し、SB7563・SK8156・SK8165に切られている。埋土：単層である。規模・形状：直径0.67m、短径0.58m、深さ0.19mのやや楕円形を呈する。遺物：底面より磨製石斧2点が（図版254-4・256-10）並べられた状況で出土している。時期：弥生時代中期と考えられる。

第2表 竪穴住居跡一覧表

SB	地 区	時 期	平 面 形	長 軸 方 向	規 模				貼 床	炉			埋 土 数	柱 穴	遺 物		切 り 合 い 関 係		図 写 面 真 図 P 版 L (No)	
					長軸×直交軸 (m)	床 面 積 (㎡)	床 標 高 (m)	検 出 時 深 さ (m)		位 置	長径×短径 (m)	深 さ (m)			形 状	土 器	その他	切 る		切 ら れ る
7272	2-3	4	円	N	- × -	-	354.80	0.50	○	やや中央	0.34×0.55	-	-	複	4	○	鉄鏝、刃器3点 石鏝UF	SD7108 現代の井戸	図版22 PL13	
7276	"	4	隅長	N45°W	4.25×3.75	15.9	354.75	0.30	○	中央より やや北面	0.50×0.50	0.15	方	単	4	○	UF・ミニチュア 土器、刃器	SB7275 SK7363	図版22 PL13	
7438	2-2	4	-	N	- × -	-	355.30	0.13	×	-	-	-	-	単	-	○	石鏝 ミニチュア土器	SB7423、7431、SK7768、7769 SK7775、7776、7777、7790 SK7791、7795	図版19 PL	
7666	"	4	-	N	- × -	-	354.80	0.27	×	-	-	-	-	単	-	○		SB7660	図版24 PL	
7676	"	4	-	N	- × -	-	355.07	-	×	-	-	-	-	単	-	○	石鏝	SB7673、7675、7687、SK8494 SD7087	図版23 PL	
7677	"	4	-	N	- × -	-	354.96	0.16	×	-	-	-	-	単	-	○		SB7688	SB7642、7646、7653、SK8345	図版24 PL
7680	"	4	-	N	- × -	-	354.73	0.10	○	-	-	-	-	単	-	○	磨製石斧	SB7444、7522、7525、7747 SK8332、8390、8446、8448 SK8510、8550	図版16 PL	
7688	"	4	-	N	- × -	-	354.97	0.10	×	-	-	-	-	単				SB7690	SB7642、7677、7683、7692 SK8340、ST7021、SM7020	図版24 PL
7690	"	4	-	N	- × -	-	355.13	0.02	×	-	-	-	-	単					SB7653、7678、7688、7692 SK8340、8367、8368	図版24 PL

第3表 墓一覧表

SM	地 区	時 期	平 面 形	断 面 形	規 模			埋 土	遺 物		頭 位	切 り 合 い 関 係		図 写 面 真 図 P 版 L (No)
					長径×短径 (m)	検 出 面 レ ベル (m)	深 さ (m)		土 器	そ の 他		切 る	切 ら れ る	
7010					個別説明あり									図版21 PL
7026					個別説明あり									図版16 PL
7034	2-3	不明	楕円か	-	(1.75)×(0.60)	354.85	-	単	×		-		SB7277	図版22 PL

第4表 溝跡一覧表

SD	地 区	時 期	方 向	断 面 形	規 模				遺 物		埋 土	切 り 合 い 関 係		図 写 面 真 図 P 版 L (No)
					調 査 区 長 内 さ (m)	幅	検 出 面 レ ベル (m)	深 さ (m)	土 器	そ の 他		切 る	切 ら れ る	
5001	20-1	4	東~北西	A	(31.0)	0.57~1.50	353.76	0.16	○		単			図版2.3.4 PL
5002	"	4	西~東	B	(57.20)	1.30~2.35	353.95	0.38	○		単		SD6002	図版2.3.4.5.6 PL
5003					個別説明あり									図版 PL

第2章 検出された遺構

SD	地 区	時 期	方 向	断 面 形	規 模				遺 物		埋 土	切 り 合 い 関 係		図 写 面 真 図 P 版 L (No.)
					調 で 査 の 長 区 長 内 さ (m)	幅	検 出 面 レ ベ ル (m)	深 さ (m)	土 器	そ の 他		切 る	切 ら れ る	
6005	20-1	不明	西~東	A	(8.78)	0.25~0.79	353.58	0.15	×		単			図版3,4 PL
6006	"	不明	西~東	A	18.6	0.20~0.86	354.73	0.29	×		単			図版4,5 PL
6007						個別説明あり								図版 PL
6012						個別説明あり								図版 PL
6021	1-2	不明	南西~東	B	(5.23)	1.20~1.50	353.78	0.32	○		複	SD6020		図版6 PL
6030	1-3	不明	東~南西	B	(18.50)	0.55~2.00	354.45	0.40	○		単			図版10,11 PL
6031	"	不明	北東~西	A	(7.70)	0.70~1.45	354.40	0.31	○		単	SK6266		図版10 PL
6032	"	不明	南西~北東	A	(34.50)	0.40~0.68	353.80	0.16	○		複			図版10,11,12 PL
7047	2-1	3 4	北西~東	C・D	(36.50)	0.50~2.15	354.68	0.56	○	刃器 凹石	単	SD7048	SK7573、7597 SD7046	図版14,15,17 PL64
7048	"	不明	南~北	B	(13.50)	0.37~1.80	354.58	0.46	×	刃器	単		SK7573 SD7047	図版15,16 PL
7050	"	不明	東~西	A	4.98	0.46~0.62	354.48	0.26	○	磨製石斧	単		SK7591、7594、8863	図版17 PL
7098	2-2	不明	南~北	A	(1.52)	0.45~0.68	354.80	0.15	○		-		SB7709	図版16 PL
7099	"	不明	南西~北	B	(8.2)	0.62~1.20	355.11	0.31	○		単		SB7446、7749、SD7093 SK7822	図版15 PL
7110						個別説明あり								図版 PL

第5表 土壌跡一覧表

SK	地 区	時 期	平 面 形	断 面 形	規 模			埋 土	遺 物		性 格	切 り 合 い 関 係		図 写 面 真 図 P 版 L (No.)
					長径×短径 (m)	検 出 面 レ ベ ル (m)	深 さ (m)		土 器	そ の 他		切 る	切 ら れ る	
6047	1-1	4	楕	C	1.57×0.98	354.95	0.20	単	○					図版9 PL
6049	"	不明	円	C	1.67×1.45	354.20	0.11	単	×	台石				図版7 PL
6050	"	不明	円	A	0.97×0.81	354.03	0.20	単	○					図版7 PL
6051	"	4	不明	G	1.08×0.56	353.45	0.25	単	○	刃器2点				図版7 PL
6052	"	4	円	C	0.85×0.75	353.95	0.11	単	○					図版7 PL
6053	"	不明	-	A	-×0.77	(353.90)	(0.07)	単	×					図版8 PL
6054	"	不明	楕	C	0.95×0.68	353.74	0.09	単	×					図版7 PL
6074	"	不明	不明	E	1.28×1.10	354.97	0.27	単	×					図版9 PL
6075					個別説明あり									図版 PL
6260	1-3	不明	楕	C	1.32×0.75	354.12	0.12	単	×					図版10 PL
6261	"	4	円	C	0.67×0.65	354.73	0.15	単	○					図版10 PL
6271	"	4	円	C	0.31×0.23	354.32	0.18	単	○					図版10 PL
6328	"	不明	円	C	0.78×0.70	354.42	0.29	複	×					図版11 PL
6329	"	不明	円	C	0.53×0.53	354.42	0.18	複	×					図版11 PL
6330	"	不明	円	C	0.25×0.23	354.46	0.09	単	×					図版11 PL
6331	"	不明	楕	E	0.44×0.35	354.60	0.22	単	×					図版11 PL
6332	"	不明	円	C	0.30×0.30	354.60	0.10	単	×					図版11 PL
6333	"	不明	円	E	0.48×0.43	354.61	0.17	単	×					図版11 PL
6334	"	4	円	C	1.32×0.95	354.43	0.09	単	○					図版11 PL
6335	"	不明	円	C	0.25×0.25	354.40	0.28	単	×					図版11 PL

SK	地区	時期	平面形	断面形	規模			埋土	遺物		性	切り合い関係		図写面真図P版L (No)
					長径×短径 (m)	検出面レベル (m)	深さ (m)		土器	その他		切る	切られる	
6336	1-3	不明	円	C	0.13×0.13	354.44	0.09	単	×					図版11 PL
6337	"	不明	円	C	0.25×0.25	354.23	0.21	単	×					図版10 PL
6338	"	不明	円	C	0.33×0.37	354.43	0.15	単	×			SA6009		図版10 PL
6340	"	4	楕	C	2.10×0.50	354.65	0.15	単	○					図版12 PL
6342	"	不明	円	C	0.14×0.14	354.28	0.05	単	×					図版10 PL
6343	"	不明	円	C	1.04×1.04	354.19	0.22	単	×					図版10 PL
6447	1-4	不明	円	E	0.62×0.59	354.58	0.40	単	×					図版12 PL
6448	"	不明	円	A	0.34×0.30	354.67	0.23	複	×					図版12 PL
6449	"	不明	楕	C	0.24×0.19	354.60	0.12	単	×					図版12 PL
6450	"	不明	楕	A	0.31×0.25	354.59	0.11	複	×					図版12 PL
6451	"	不明	円	C	0.27×0.24	354.57	0.04	単	×					図版12 PL
6452	"	不明	楕	C	0.93×0.61	354.61	0.08	単	×					図版12 PL
6453	"	不明	円	A	0.24×0.22	354.64	0.24	単	×			SK6454		図版12 PL
6454	"	不明	-	-	-×0.21	(354.65)	(0.08)	単	×				SK6453	図版12 PL
6455	"	不明	楕	A	0.16×0.14	354.67	0.07	単	×					図版12 PL
7287	2-3	4	-	-	-×2.14	355.16	(0.17)	単	○				SK7342	図版22 PL
7294	"	4	長	C	4.70×1.88	355.19	0.24	複	○	石核				図版21 PL
7295	"	4	円	A	0.44×0.42	355.15	0.39	単	○					図版21 PL
7296	"	4	円	A	0.37×0.36	355.15	0.29	単	○					図版21 PL
7297	"	4	円	A	0.38×0.35	355.15	0.31	単	○					図版21 PL
7300	"	4	円	A	0.37×0.37	355.15	0.17	-	○					図版22 PL
7301	"	4	ほぼ長	A	1.12×0.80	355.16	0.19	単	○					図版20 PL
7310					個別説明あり									図版22 PL
7327					個別説明あり									図版23 PL
7333	2-3	4	-	-	-×2.95	355.08	0.10	単	○	磨石			SK7349	図版22 PL
7336	"	4	-	-	-×1.30	(355.04)	(0.45)	複	○				SK7338	図版21 PL
7397	"	4	楕	A	1.10×0.80	355.03	0.54	-	○				SK7305	図版22 PL
7594	2-1	不明	円	B	0.10×0.10	354.36	0.07	単	×			SD7050		図版17 PL
7597	"	不明	円	C	0.22×0.22	354.56	0.30	-	×			SD7047		図版15 PL
7907	2-2	不明	円	C	0.54×0.51	355.37	0.08	単	○					図版18 PL
7961	"	4	円	C	0.45×0.42	355.27	0.32	単	○					図版19 PL
8041	"	4	楕	C	0.62×0.48	355.03	0.33	単	○			SK8051		図版18 PL
8042	"	4	楕	C	0.40×0.28	355.07	0.22	単	○			SK8043、8051		図版18 PL
8043	"	4	楕	C	0.52×0.34	355.13	0.44	単	○			SK8051	SK8042	図版18 PL
8044	"	4	楕	C	0.34×0.28	355.06	0.43	単	○			SK8051		図版18 PL
8049	"	不明	(円)	Cか	1.00×-	(355.12)	(0.91)	単	×			井戸		図版20 PL
8051	"	4	円	E	2.38×2.30	355.00	0.94	複	○			井戸	SK8041、8042、8043、8044	図版18 PL

第2章 検出された遺構

SK	地区	時期	平面形状	断面形状	規模			埋土	遺物		性	切り合い関係		写真 面図 P 版L (No)
					長径×短径 (m)	検出面 レベル (m)	深 さ (m)		土器	その他		切る	切られる	
8053	2-2	4	楕	F	0.43×0.30	355.19	0.23	単	○				SB7427	図版20 PL
8065	"	4	楕	C	0.46×0.26	355.17	0.19	単	○				SK7972	図版18 PL
8072	"	4	円	C	0.34×0.33	355.96	0.18	単	○					図版21 PL
8159	"	4	楕	C	0.35×0.28	355.01	0.60	単	○					図版19 PL
8167					個別説明あり									図版19 PL
8508	2-2	4	円	B	0.40×0.34	354.99	0.48	単	○				SD7087	図版23 PL
8517	"	不明	-	-	-	354.97	0.25	単	×				SK8513	図版23 PL
8536	"	不明	円	C	0.36×0.30	354.77	0.19	単	×				SB7698	図版18 PL
8662	"	4	楕	B	0.30×0.16	354.60	0.39	-	○					図版24 PL

第2節 弥生時代後期の遺構

1 遺構の概要と配置

弥生時代後期の集落は後期後半にその出現と展開をみせる。この時期の遺構は弥生時代中期とはまったく異なり、湿地域から自然堤防上全域にかけて広がりを見る。中期には想像もつかないような広大な居住空間となる。

検出遺構数も膨大なものとなり、竪穴住居跡（SB）＝152軒、掘立柱建物跡（ST）＝3棟、杭・柵列跡（SA）＝4列、溝跡（SD）＝20本、土壇・井戸跡（SK）＝351基、不明（SX）＝1基など、多くの遺構が見られ、これまでとは一変して遺構が密になる。

出土土器から弥生時代後期から古墳時代前期にかけて1期から6期に細分でき、弥生時代後期に該当するのは1期から3期となる。その内容は第3章第1節で示す。3期になると、村を囲む環濠（SD7014・SD7046）が掘られ、環濠集落の姿を見せる。この溝SD7014やSD7046からは非常に多くの土器が見つかり、搬入土器を含め、良好なセット関係を示している。特に北陸地方の人々との交流が活発であったことが出土土器から想像させられる。

この環濠の下層からは3期の土器が多く出土し、上層からは4期（新）から5期にかけての土器が出土しており、この上層出土土器が示す時期が最終的に埋没した時期と考えてよいであろう。また環濠を隔てて集落の南側には円形周溝墓・方形周溝墓を中心とする墓域があることが、長野市教育委員会の調査によって明らかになっているが、高速道地点では当期に属する円形周溝墓は検出されなかった。

2 遺構各説

SB6014 位置1-3区X14・15・19・20 遺構図版72、遺構写真PL14

検出：3層上面（標高354.83m）で検出し、SD6024に切られている。埋土：単層である。規模・形状：長軸方向N20°Wで、長軸5.90m、短軸4.48m、面積26.43㎡、深さ0.10mであり、長方形を呈している。施設：炉は中央よりも北に寄り、直径0.25m、深さ0.08mを測る。柱穴は4基見つかっているが、南壁際に3つ並んでいた。本来は5基以上あったものと考えられるが、残りの1基についてはSD6024に切れ残り残存しないものと考えられる。貼床らしきものは残存していなかった。遺物：甕・壺・蓋（図版13-1～3）や高杯などが全体的に散在し、土器以外にもガラス玉（図版210-3～10）が出土している。また混入遺物として敲石1点（図版240-32）・磨製石包丁1点（図版253-7）・磨製石斧1点（図版255-8）も出土している。時期：3期と考えられる。

SB7021 位置3区H11・12 遺構図版48、遺構写真PL15

検出：4層中（標高354.57m）で検出し、SB7036・SK7168に切られている。埋土：複層である。規模・形状：長軸方向N42°Wで、長軸6.30m、短軸5.12m、面積32.30㎡、深さ0.48mであり、隅丸の長方形を呈する。施設：炉は残存状態が悪く、焼土と炭化物が散在している状況であった。柱穴は5基確認されているが、本来は6基あったと考えられる。弥生時代後期の竪穴住居跡でよく確認されるのが出入り口に関わる柱跡や施設跡である。この構造について推察すると、出入り部には2基の柱が建てられ、その間には階段状の施設があったものと考えられる。そのために南側の短辺壁側に2基の柱穴とその間にくぼみが確認される。このことから南東壁際にある1基については出入り口に関わる柱であり、本来はもう1基があり

対になっていたものと考えられる。床は貼床となっている。遺物：甕・壺・高杯・北陸系高杯（図版15-4～15・170-14）が住居跡全体に散在していた。また混入遺物として磨製石斧1点（図版255-7）・みがき石1点（図版262-2）も出土している。時期：3期（古）と考えられる。

SB7078 位置3区C25・D21・H5・I1 遺構図版57・58、遺構写真PL16

検出：4層中（標高354.55m）で検出し、ST7007に切られ、SB7148・SB7286を切っている。この結果SB7286は、柱穴のみとなり、他の構造はすべてなくなっている。埋土：複層である。規模・形状：長軸方向N40°Eで、長軸7.20m、短軸5.22m、面積38.30㎡、深さ0.32mであり、隅丸の長方形を呈する。施設：炉は中央よりもやや北東側にあり、残存長径0.50m、短径0.22mを測る。柱穴は4基確認でき、そのうちピット2以外の柱穴には柱痕が残っていた。柱は抜かれた痕跡がある。床は貼床となっている。この住居跡は焼失住居である。柱材と考えられる炭化材が多く出土した。遺物：住居跡全体に散在しており、甕・高杯・ミニチュア土器（図版19・176-8）の他、混入遺物として剥片A類1点（図版227-4）・磨石1点（図版234-46）・凹石1点（図版237-103）も出土している。時期：3期と考えられる。

SB7079 位置3区H4・5・9・10 遺構図版53、遺構写真PL17、

検出：4層中（標高354.62m）で検出し、SB7032・SB7071・ST7001に切られ、SB7083・SB7084を切っている。埋土：単層である。規模・形状：長軸方向N35°Eで、長軸6.14m、短軸4.72m、面積29.0㎡、深さ0.27mであり、長方形を呈する。施設：炉は中央よりも北東側に寄り、北東壁側の柱穴の間に有る。残存長径0.44m、短径0.35mを測る。柱穴は5基確認できたが、そのうちの南西壁に付くものは出入り口に関わる柱と考えられる。4基の柱穴のうち3基と出入り口に関わる柱には柱痕が残っていた。床は貼床となっている。北東壁の直下には、土器を埋設したピットがあった。遺物：甕・壺・高杯・蓋（図版20-1～12）や鉢が全体に散在していたが、出入り口の左側、すなわち南角には甕を器台として再利用したもの（図版20-12）が残っていた。また青銅製品片や混入遺物として磨製石斧1点（図版256-17）も出土している。時期：3期（古）と考えられる。

SB7089 位置3区I21・H20・25 遺構図版59、遺構写真PL18

検出：4層中（標高354.53m）で検出し、SM7009に切られている。埋土：複層である。規模・形状：長軸方向N50°Wで、長軸6.40m、短軸不明、面積不明、深さ0.35mであり、全体の3分の2ほどが調査区外となり全体像はつかめなが長方形を呈するものと考えられる。施設：炉は北東側で検出された2基の柱穴のちょうど中間にある。長径0.37m、短径0.28m、深さ0.06mを測る。柱穴は2基確認できた。床は貼床となっている。この住居跡は焼失住居である。柱材と考えられるものが多く焼かれ炭化していた。この住居でも柱は抜かれたのであろうか。遺物：甕・壺・蓋（図版23-1～3）や鉢が住居跡全体に散在しており、土器などとともに炭化材が多く取り上げられた。また混入遺物として磨石1点（図版235-56）・凹石1点（図版237-100）・敲石1点（図版239-13）も出土している。時期：3期と考えられる。

SB7097 位置3区I17 遺構図版62、遺構写真PL21

検出：4層中（標高354.81m）で検出し、SD7011に切られる。埋土：単層である。規模・形状：長軸方向N80°Wで、長軸2.90m、短軸2.72m、面積7.90㎡、深さ0.07mであり、ほぼ正方形を呈する。施設：炉は確認できなかった。柱穴は非常に小さな穴のものが4基確認でき、それぞれが四隅あるいは四隅に近い所にある。それぞれが掘り方というのではなく、柱痕そのものと言ったものである。柱を打ち込んだのであろうか。床は貼床となっている。遺物：壺（図版18-8）が出土している。全体的に少ない。時期：不明。

SB7132 位置3区D11・16・17 遺構図版57、遺構写真PL21

検出：4層中（標高354.50m）で検出し、SB7042・SB7106・SK7153に切られる。埋土：複層である。規

模・形状：長軸方向N51°Eで、長軸不明、短軸4.74m、面積不明、深さ0.50mであり、全体の2分の1が調査区外となるため全体像はつかめないが、長方形を呈すると考えられる。施設：炉はほぼ中央にあり、残存長径0.52m、短径0.32m、深さ不明を測る。柱穴は4基確認できたが、そのうちの南西壁際の2基は出入り口に関わる柱穴と考えられる。床は貼床となっている。壁際には幅0.25～0.70mの周溝が廻り、おそらくは四周に回っているものと考えられる。遺物：甕・壺・鉢・高杯・ミニチュア土器（図版29・30-1～4・176-18）が全体に多く散在していた。また西角部分にはこも編み石がまとまって出土している。時期：3期（新）と考えられる。

SB7177 位置2-1区A23・24 遺構図版39、遺構写真PL24

検出：4層上面（標高355.02m）で検出し、SK7244・SK7246・SK7412・SD7061に切られている。埋土：複層である。規模・形状：長軸方向N35°Eで、長軸3.76m、短軸3.13m、面積11.90m²、深さ0.36mであり、隅丸の長方形を呈する。施設：炉として確実なプランは確認しえなかったが、北東壁側の2つの柱穴の間に広く炭化物が分布していることから、このあたりに炉があったと考えられる。このことより出入り口は南西壁にあったと考えられる。柱穴は4基確認できた。それぞれ四隅に近い所にあり、みなあまり大きいものではない。このうちのピット1・3・4の3基には柱痕が残っていた。床は貼床となっている。四周の壁には周溝が回っていた。遺物：壺・高杯（図版30-15～17）が散在していた。このなかにはベンガラの入った高杯（カラー写真図版PL1）もあった。また砥石1点（図版259-37）も出土している。時期：3期（新）と考えられる。

SB7180 位置2-1区A19・20 遺構図版88、遺構写真PL24

検出：4層上面（標高354.97m）で検出し、SB7141・SB7172・SB7173・SB7174に切られている。埋土：単層である。規模・形状：長軸方向N62°Eで、長軸5.45m、短軸3.96m、面積21.60m²、深さ0.23mであり、隅丸の長方形を呈する。施設：炉は中央よりもやや北東壁に寄った所にある。残存長径0.60m、短径0.50m、深さ0.03mを測る。出入り口は南西壁側か。柱穴は6基確認でき、それぞれ小さいものであり、この中でも真ん中のピット2・6の2基はさらに小さい。ピット5は床下ピットである。床は貼床となっている。遺物：鉢・蓋（図版31-1～6）や甕・高杯が南西壁側と炉の北東側の炭化物部分から多く出土した。また混入物として石核1点（図版226-11）も出土している。時期：3期と考えられる。

SB7191 位置2-1区A15 遺構図版86・88、遺構写真PL23

検出：4層上面（標高354.96m）で検出し、SB7190・SB7193・SK7275・SK7276・SD7052に切られている。埋土：複層である。規模・形状：長軸方向不明で、長軸長不明、短軸4.80m、面積不明、深さ0.20mであり、住居プランの2分の1のみの調査であるが、長方形を呈すると考えられる。施設：炉は確認できなかったが、南西壁側に直径0.50mほどの焼土と炭化物の分布があった。これが炉跡であろうか。未調査部分に確実な炉があるかもしれない。柱穴はピット1・2の2基が確認でき、柱痕が残っていた。床は貼床となっていない。遺物：甕・壺・高杯（図版31-7～10）が全体に散在していた。また鉄鏃1点（図版213-3）や土製紡錘車・石製紡錘車各1点（図版31-11～12・199-3～4）も出土している。時期：3期と考えられる。

SB7237 位置2-3区H11・16・G15・20 遺構図版45

検出：4層上面（標高354.93m）で検出し、攪乱に切られている。埋土：単層である。規模・形状：長軸方向N10°Eで、長軸5.15m、短軸4.27m、面積21.99m²、深さ0.07mであり、隅丸の長方形を呈する。施設：炉は南西壁側の2基の柱穴のほぼ中間にあり、まわりには炭化物が分布していた。残存長径0.55m、短径0.32m、厚さ0.09mを測る。柱穴は5基確認できた。このうちピット3・5は柱の付け替えによるものであろうか。またピット4だけが他のピットよりも大きい掘り方となっている。炉の位置から出入り口

は北東壁側にあったと考えられる。床は0.10mほどの貼床となっている。遺物：ミニチュア土器（図版32-9・176-19）や甕・壺・鉢・高杯・蓋が出土しているが、全体的に少ない。時期：切り合い関係から3期と考えられる。

SB7277 位置2-3区B14・15・19・20 遺構図版43、遺構写真PL25

検出：4層中（標高354.65m）で検出し、SM7034を切り、SB7213・SD7042・SK7367に切られる。埋土：複層である。規模・形状：長軸方向N30°Wで、長軸7.54m、短軸5.60m、面積42.22㎡、深さ0.20mであり、長方形を呈する。施設：炉は中央よりも北西側にあり、残存状況は良好であり、残存長径0.70m、短径0.44m、深さ0.06mを測る。炉の位置から出入り口は南東壁側にあったと考えられる。柱穴については、確実に同時存在したと考えられるものが7基確認されたが、そのうちのピット1・2については出入り口に関わるものと考えられる。そのほかにも多くの小さなピットが検出されている。床は貼床となっている。遺物：甕・壺・高杯（図版34-1～8）や鉢・蓋が全体に散在していた。また混入遺物として磨製石鏃1点（図版229-42）・磨製石包丁1点（図版253-8）も出土している。時期：3期（新）と考えられる。

SB7488 位置2-2区G1・2 遺構図版40、遺構写真PL25・26

検出：4層上面（標高354.35m）で検出し、SB7495・SB7500・SB7515・SB7524・SK8069を切り、SB7420・SB7423・SB7425・SB7427・SB7450・SB7458・SB7466・SB7489・SB7492・SK7743・SK7744・SK7766・SK7767・SK7838・SK7839・SK7849・SK7866・SK7867・SK7868・SK7898・SK7899・SK7925・SK7970・SK7980に切られている。埋土：複層である。規模・形状：長軸方向N70°Eで、長軸10.14m、短軸5.80m、面積58.81㎡、深さ0.30mであり、隅丸の長方形を呈する。施設：炉は北東壁側のピット1・3の2基の柱穴の間にある。残存状況は良好である。残存長径0.50m、短径0.50m、深さ0.11mを測り、このまわりには残存長径1.70m、短径1.40m、厚さ0.06mを測る炭化物分布がある。柱穴は8基確認されており、このうちの南西側壁際の3基については、出入り口に関わるものと考えられる。ピット8と9は付け替えによるものか。床は貼床となっていない。遺物：甕・壺・鉢・高杯（図版36-1～9）が全体的に多く出土したが、特に住居内の西側に集中していた。また出入り口の左側、すなわち南角部分に壺を再利用した器台が置かれていた状況で出土している。また不明鉄製品（図版218-11）・銅鏃1点（図版211-2）や混入遺物として石鏃1点（図版228-11）・磨石2点（図版234-35・236-85）・みがき石（図版262-13）も出土している。時期：3期と考えられる。

SB7655 位置2-2区C9・14 遺構図版52、遺構写真PL27

検出：4層中（標高354.62m）で検出し、SB7660・SB7665・SB7669・SB7670を切り、SB7631・SB7642・SB7644・SB7649・SB7657・SK8345・SK8404・SK8405・SK8407に切られている。埋土：単層である。規模・形状：長軸方向N46°Wで、長軸7.06m、短軸不明、面積不明、深さ0.30mであり、全体プランの2分の1程度の調査と考えられ長方形を呈すると考えられる。施設：炉は調査した範囲内では確認しえなかった。柱穴は2基確認されている。その内のピット1には柱痕が残っていた。床は貼床となっている。南側の埋土および貼床は古代の地震による噴砂によって切られていた。遺物：甕・壺・鉢・高杯・ミニチュア土器（図版39-12～20・176-23）が全体に多く散在していた。また土製紡錘車（図版39-23・199-6）や混入遺物としてみがき石1点（図版262-14）も出土している。時期：3期（新）と考えられる。

SB7669 位置2-2区C8・9・14 遺構図版52

検出：4層中（標高354.57m）で検出し、SB7655・SB7665・SK8345・SK8404・SK8405・SK8407に切られている。埋土：単層である。規模・形状：長軸方向N51°Wで、長軸6.28m、短軸不明、面積不明、深さ0.10mであり、全体プランの2分の1程度の調査と考えられ、長方形を呈するものと考えられる。施設：

炉は調査した範囲内では確認しえなかった。柱穴は2基確認されている。その内のピット3には柱痕が残っていた。床は貼床となっている。床は2回か3回貼り替えられているようである。南側の埋土および貼床が古代の地震による噴砂によって切られていた。遺物：甕・高杯（図版40-1～3）や壺が全体に散在していた。時期：不明と考えられる。

SA6009 位置1-3区X8 遺構図版35

検出：4層中（標高354.48m）で検出し、SK6257・SK6338を切っている。埋土：すべて単層である。規模・形状：楕円形状に杭が17本点在していた。深さ0.03mから0.46mであった。検出された穴の径はみな0.04m程度であり、掘り方と考えられるものは確認されなかった。また断面形もみな底面が細まる形状となることから、すべて打ち込まれたようである。遺物：杭（図版224-8～13）のみが出土している。時期：不明と考えられようか。

SD6035 位置1-4区Y13・14 遺構図版78、遺構写真PL66

検出：4層中（標高354.84m）で検出し、切り合いはない。埋土：単層である。規模・形状：調査範囲内の長さは6.80m、幅は0.40mから1.00m、深さ0.23mである。調査範囲内では北から北方向へと円を描くような溝である。円形周溝墓の周溝かとも考えたが、溝の一部と判断した。遺物：壺・高杯（図版41-3～5）や土玉（図版210-12）が出土している。時期：3期（新）と考えられる。

SD7014・SD7046 SD7014=位置3区I23・24・25・N3 3-北区H23・24・25・J13・14・17・18・22 遺構図版55・62・65・67・69・70・71、遺構写真PL66

SD7046=位置2-1区A12・17・U21 2-1-b区A1・2・6・7 遺構図版36・37・80、遺構写真PL66

検出：4層上面（標高355.08m）で検出した。SD7014はSD7016を切り、SD7006・SD7011・SD7044・SK7083・SK7102・SK7221に切られている。SD7046はSD7047を切り、SD7030・SD7052・SK7228・SK7632・SK7633・SK7634・SK7720・SK8778に切られている。規模・形状：集落を囲む溝、すなわち環濠で、両者はお互いに調査区南側に延びて行くためつながっていないが、本来は同一の溝で、長野市教育委員会が発掘調査した篠ノ井遺跡群市道山崎唐猫線地点検出の溝ともつながることが推定される。調査範囲での規模は、溝SD7014の延長は87.00m、幅は1.20mから3.70m、深さ1.83mであり、西から東方向に延びる。断面は底面が丸い、あるいは平らなU字状となり、その傾斜角度は50度から70度程度となっている。また溝SD7046の調査範囲内での延長は37.00m、幅は0.70mから3.10m、深さ1.98mで、北から南方向に延びる。断面はU字に近いならぬV字状となり、その傾斜角度は50度程度となっている。おそらく、直径約190mの範囲（集落域）を囲んでいたものと考えられ、総面積は約2万8,338.5㎡に及ぶものと考えられる。埋土：ともに複層であるが、SD7014は大きく分けて上下2層に分れ、上下で埋没状況が異なっている。いったん埋没後に再度掘削されなおしたものと判断される。埋没要因については、ともに埋土の状況から自然埋没もあったであろうが、ブロックを含む埋土が多いことから人為的埋没によることが多大であったことが推察される。またSD7014の下層の一部に砂粒を含む層があることから、一時的にでも流水があったことがうかがえる。今回調査された部分では環濠の出入り口・環濠底の杭など、環濠に関わるほかの諸施設についての所見は得られなかった。遺物：SD7014では上層には古墳時代前期の土器が集中し、下層には弥生時代後期の土器が集中していた。SD7046では弥生時代後期の土器のみが多く出土した。環濠全体を通して多くの土器が散在するが、いくつかの土器集中箇所が点在して見られ、土器の出土状況からそれぞれが一括投棄されたものと考えられる。弥生時代後期の土器群は、底面あるいは底面に近い所から出土し、上層からはほぼ同一レベルで古墳時代前期の土器が出土していることから、当時の溝の底面であったと考えられる。SD7014の下層からは甕・壺・鉢・高杯・蓋・ミニチュア土器（図版41-5～16・42・43・176-24）などが非常に多く出土している。ほかには砥石1点（図版259-32）や、骨類も出土してい

る。また上層からは甕・壺・鉢・高杯・器台（図版83-12~21・84-1~7）が出土している。SD7046からも甕・壺・鉢・高杯・蓋・ミニチュア土器（図版44・45・176-25）などが全体的に非常に多く出土している。また打製石斧1点（図版231-9）・凹石2点（図版237-111~112）・刃器1点（図版246-17）・みがき石1点（図版262-6）や、骨類も出土している。環濠の存続期間の経過の復元：SD7014下層からの土器の一群には3期（新）から4期（古）という時期が与えられ、SD7046出土土器にも3期（新）という時期が与えられる。またSD7014上層からの土器の一群には4期（古）から5期の時期が与えられ、さらにSD7046を切る溝SD7030から4期（古）から5期にかけての土器が多く出土していることから、環濠を巡らせた集落の出現は3期（新）の時期であり、環濠としての機能が一時失われるのは4期（古）以前であることがわかる。さらに形状は変えながらも再び機能している状況をとらえることができるのは4期（古）から5期にかけてのことであり、機能的にも形状的にも埋没してしまうのが5期であったと考えられる。SD7030（=溝SD6023）はSD7046廃絶後、SD7014に新たに延長された溝か、あるいはこれまでの環濠に取って代わる溝として造られたものと考えられる。その判断を示してくれる部分は調査区外となるため即断はできない。しかしSD7014上層溝とSD7030（=SD6023）が同時存在していたことはまちがいない。

SK7075 位置3区I14 遺構図版133、遺構写真PL71

検出：4層中（標高354.55m）で検出し、SB7022に切られている。埋土：複層である。規模・形状：長辺1.52m、短辺1.31m、未完掘であり、楕円形を呈する。遺物：甕・北陸系甕・壺・鉢・高杯・ミニチュア土器（図版47-9~16・48・49・50・51・176-31~32）が重なり合って非常に多く出土している。一時期の一括廃棄であろうと考えられ、共伴関係を考えるうえで良好な資料と言えよう。またみがき石1点（図版262-21）も出土している。時期：3期（新）と考えられる。

SK8189 位置2-2区B12 遺構図版93、遺構写真PL73

検出：4層中（標高354.00m）で検出し、SD7065・SD7068に切られている。埋土：単層である。規模・形状：長辺0.32m、短辺0.30m、深さ0.30mであり、円形を呈する。遺物：穴につめられたか、収納された状況で、細長の丸みをおびた石が14点出土（写真PL223）した。また磨石1点（図版235-63）も出土している。時期：3期と考えられようか。

第6表 竪穴住居跡一覧表

SB	地 区	時 期	平 面 形 状	長 軸 方 向	規 模				貼 床	炉				埋 土	柱 穴 数	遺 物		そ の 他	切 り 合 い 関 係		図 写 面 具 図 版 L (No.)	
					長軸×直交軸 (m)	床 面 積 (㎡)	床 標 高 (m)	検 出 時 深 さ (m)		位 置	長径×短径 (m)	深 さ (m)	形 状			土 器	そ の 他		切 る	切 ら れ る		
6014					個別説明あり																図版 PL	
6015	1-3	3 新	長	N45°W	4.51×3.91	17.6	354.86	0.14	×	北西壁寄りの ほぼ中央	0.70×0.50	0.06	楕円	複	4	○	磨石		SD6025	SK6322	図版72 PL14	
6017	"	3	隅丸	N45°W	5.50×4.58	25.2	355.00	0.20	×	北西壁寄りの ほぼ中央	0.33×0.20	0.03	楕円	複	2	○			SD6027	SB6016 SK6217、6218	図版74 PL15	
6028	1-4	3	隅丸	N60°W	4.75×4.50	21.4	355.00	0.14	×	ほぼ中央	0.80×0.20	0.06	不明	単	1	○	台石 ミニチュア 土器		SB6031	SK6096、6349、6351、6355	図版76 PL	
6030	"	3	-	-	-×4.00	-	354.77	0.10	×	-	-	-	-	単	2	○	骨		SB6027、SK6366、6368、6393 SK6394	図版78 PL		
6031	"	3	長	N43°W	4.65×3.80	17.7	355.00	0.20	×	北東壁寄りの ほぼ中央	0.75×0.50	0.01	不明	単	3	○	台石		SB6028、SK6359、6360、6361 SK6362、SD6033、SM6001	図版78 PL15		
6032	"	不明	-	-	-	-	355.06	-	○	-	-	-	-	単	-	○				図版78 PL		
6033	"	3	-	-	-	-	354.95	0.02	×	北西壁寄り	0.20×0.15	0.03	楕円	単	-	○			SB6034、SK6377、6417 SK6418、6419、6420、6421 SK6422、6427、6428、SD6034	図版76 PL		
6034	"	不明	-	-	-	-	354.97	-	×	ほぼ南東壁 寄り	0.35×0.30	-	ほぼ円	単	-	○			SB6033		図版74 PL	
6035	"	3	-	-	-	-	354.70	-	○	-	-	-	-	単	-	○	台石		SB6034 SK6441	図版76 PL		
6036	"	3	-	-	-	-	354.70	0.10	×	-	-	-	-	-	-	○			SB6035 SK6440、6441	図版76 PL		
7020	3	3	隅	N51°E	3.00×2.62	7.9	354.77	0.07	○	中央よりやや 北東寄り	0.75×0.62	-	方	-	4	○		入口 南西壁	SB7129	図版60 PL		
7021					個別説明あり																図版 PL	
7023	3	不明	-	-	(3.72)×-	-	354.66	0.19	○	-	-	-	-	複	-	○			SB7028		図版66 PL	
7024	"	不明	-	-	-	-	354.83	0.04	○	-	0.36×0.19	0.03	-	単	1	○			SD7007		図版60 PL	
7027	"	3	-	-	-	-	354.62	0.39	×	中央よりやや 北東寄り	0.36×0.32	0.01	方	-	5	○	磨製石斧 台石	入口 南西壁	SB7109、7127 SK7162	図版66 PL		
7028	"	不明	-	-	-	-	354.57	0.11	○	-	-	-	-	単	-	○			SB7023		図版66 PL	
7034	"	3	長	N52°E	4.55×4.02	18.3	354.68	0.19	○	中央よりやや 北東寄り	0.29×0.29	-	円	-	4	○		入口南西壁 施設あり	SB7014、7138 SK7017	図版63 PL		
7037	"	3	隅	N42°W	5.12×4.37	22.4	354.76	0.32	○	中央よりやや 北西寄り	1.52×0.60	-	長	単	4	○		入口 南東壁	SK7161 SD7004、7005	図版63 PL		
7038	"	3 新	-	-	6.04×5.00	30.2	354.91	0.13	○	-	-	-	-	単	2	○	鉄鍔 砥石		SB7039	SB7044、7131 SK7369	図版108 PL	
7039	"	3	隅長	N55°W	5.34×-	-	354.89	0.09	○	中央よりやや 南東寄り	0.50×0.45	-	不明	単	4	○	穴開石 ミニチュア 土器	入口 北西壁	SB7040	SB7016、7017、7038	図版108 PL	
7040	"	3 古	隅長	N33°W	6.10×4.64	28.3	354.65	0.27	○	北西壁際 中央	0.48×0.49	0.05	方	単	6	○	石鍔 砥石2点	入口南東壁 施設あり	SD7038	SB7017、7039	図版108 PL	
7065	"	不明	-	-	-	-	354.89	0.24	○	-	-	-	-	単	2	○	みがき石		SD7010		図版56 PL	
7067	"	不明	-	-	-	-	354.76	0.09	×	-	-	-	-	単	3	○					図版69 PL	
7071	"	3 新	隅長	N56°E	5.42×4.57	24.8	354.82	0.17	×	ほぼ中央	0.30×0.27	0.16	方	単	5	○	磨製石鍔	入口南西壁 施設あり	SB7079 SB7082 SB7083	ST7001	図版53 PL	
7077	"	3	-	-	(4.80)×-	-	354.82	0.06	○	-	①0.41×0.37 ②0.52×0.31	0.02	円 不明	単	2	○	刃器		SB7087	SD7007	図版54 PL	
7078					個別説明あり																図版 PL	
7079					個別説明あり																	図版 PL
7081	3	3	隅長	N44°W	4.97×4.13	20.5	354.85	0.07	○	中央よりやや 北西寄り	-	0.02	-	単	4	○		入口 南東壁	SB7080、SK8642、8643 ST7005、SX7002	図版53 PL		
7082	"	3 古	隅長	N39°E	6.08×4.73	28.8	354.52	0.48	○	中央よりやや 北東寄り	0.38×0.30	0.06	円	複	6	○	不明鉄製品 石鍔2点、 ミニチュア 土器	入口南西壁 施設あり	SB7083	SB7071 ST7001、7006	図版58 PL	
7083	"	3 古	-	-	(3.85)×-	-	354.61	0.27	○	-	-	-	-	複	-	○				SB7071、7079、7082	図版53 PL	
7084	"	3 古	隅	N42°W	5.53×5.25	29.0	354.88	0.05	○	①北西壁際 中央 ②ほぼ中央	①0.60×0.55 ②0.65×0.55	-	円 不明	単	4	○		入口 南東壁	SB7079 SK8860、8884	図版50 PL		
7086	"	3	隅長	N46°E	8.16×5.12	41.8	354.72	0.25	×	①中央より やや北東壁 寄り ②中央	①0.47×0.32 ②0.68×0.42	-	長 不明	単	(9)	○	石鍔、刃器 ミニチュア 土器	入口南西壁 施設あり	SB7148	SK7099 ST7007	図版58 PL	
7087	"	不明	隅長	N50°E	5.89×5.32	31.3	354.84	0.03	×	中央よりやや 北西壁寄りか?	0.40×0.37	0.01	円	単	4	○			SB7077		図版54 PL	

第2章 検出された遺構

SB	地 区	時 期	平 面 形 状	長 軸 方 向	規 模				貼 床	炉				埋 土 数	柱 穴 数	遺 物		そ の 他	切 り 合 い 関 係		図 写 真 図 P 版 L (No)	
					長軸×直交軸 (m)	床 面 積 (㎡)	床 標 高 (m)	検 出 時 深 さ (m)		位 置	長径×短径 (m)	深 さ (m)	形 状			土 器	その他		切 る	切 ら れ る		
7088	3	3	隅長	N53°E	5.52×4.16	23.0	354.67	0.20	○	-	-	-	-	単	4	○				SB7019 SK7022、7024	図版61・64 PL	
7089					個別説明あり																図版 PL	
7090	3	3	長	N93°E	4.36×3.85	16.8	354.69	0.19	○	中央よりや や東寄り	0.53×0.27	0.03	不明	複	4	○		入口西壁			図版62 PL19	
7091	"	3	長	N40°W	6.47×4.92	31.8	354.46	0.03	○	中央よりや や北西寄り	0.27×0.27	-	円	複	6	○	刀子2本	入口南東壁 施設あり			図版62 PL19	
7094	"	3 古	隅長	N27°W	4.93×4.00	19.7	354.61	0.21	○	中央よりや や北西寄り	0.32×0.26	-	不明	複	5	○		入口南東壁 施設あり		SK7128 SD7007	図版58 PL20	
7095	"	3 古	隅長	N44°W	3.70×3.05	11.3	354.49	0.40	○	中央よりや や北西寄り	0.22×0.18	0.02	不明	複	-	○	不明鉄製品	入口南東壁		SD7001	図版61 PL	
7097					個別説明あり																図版 PL	
7099	3	3 古	-	-	-	-	354.67	0.22	○	-	-	-	-	複	5	○	ミニチュア 土器	入口南西壁 施設あり		SB7101 SD7005	図版59 PL	
7101	"	3	隅長	N26°W	8.52×5.59	47.6	354.56	0.28	○	中央よりや や北西寄り	0.32×0.32	0.02	円	単	4	○	磨石、砥石、 磨石形土製 品、ミニチュ ア土器3点	入口南東壁	SB7099 SB7147	SD7005、7007	図版58・59 PL21	
7102	"	3	-	-	-	-	354.95	0.31	○	-	-	-	-	複	-	○				SD7108	図版49 PL	
7103	"	3 古	-	-	-	-	354.90	0.28	○	-	-	-	-	複	1	○					図版49 PL	
7104	"	3	-	N53°W	-×4.95	-	354.90	0.22	○	中央よりや や北西寄り	0.42×0.33	-	円	複	5	○		入口南東壁 施設あり	SK7346	SB7036、7041、SK7076 SK7077、7078、SD7103	図版51 PL	
7105	2-3	3	隅長	N48°W	9.55×6.43	61.4	354.63	0.40	○	中央よりや や北西寄り	0.38×-	-	-	複	10	○	砥石、ミニチュ ア土器、磨 製石斧	入口南東壁 施設あり		SB7128、7238、SK7092 SK7096、7098、7101、7121 SK7377	図版108 PL	
7110	"	不明	-	-	-	-	354.67	0.16	○	-	-	-	-	複	-	○	原石、ミニチュ ア土器				図版60 PL	
7119	3-北	不明	-	-	-	-	354.44	-	○	-	-	-	-	複	-	○	凹石			SK8858	図版69 PL	
7126	3	3	-	-	-	-	354.60	0.31	○	-	-	-	-	複	2	○	みがき石	入口南西壁	SK7170		図版63 PL	
7128	"	3 新	-	N29°W	-×4.40	-	354.80	0.21	○	中央よりや や北西寄り	0.50×0.37	0.03	不明	単	(5)	○	銅鉄 ミニチュア 土器	入口南東壁	SB7105		図版47 PL	
7130	"	不明	-	-	(2.85)×-	-	354.72	0.09	○	-	-	-	-	複	(2)	○				SB7129	図版60 PL	
7132					個別説明あり																	図版 PL
7140	3	不明	隅	N20°W	3.10×2.65	8.2	354.64	0.24	×	ナシ	ナシ	ナシ	ナシ	-	1	○				SK7011 ST7004	図版66 PL	
7146	"	3	-	-	-	-	354.76	0.20	×	-	(0.30×0.15)	-	(円)	単	2	○				SD7007	図版108 PL	
7147	"	3 古	長	N49°E	-×4.38	-	354.59	0.14	×	-	-	-	-	単	4	○	砥石			SB7101	図版59 PL	
7148	"	不明	隅長	-	-	-	354.89	0.13	×	-	-	-	-	単	-	○				SB7078、7086	図版58 PL	
7162	2-1	3 新	長	N24°E	5.07×4.74	24.0	354.85	0.29	×	中央よりや や北東寄り	-	-	-	複	5	○			SD7028	SK7278、7415	図版84 PL22,23	
7166	"	3 4	-	-	-×2.65	-	355.06	0.27	×	-	-	-	-	複	-	○				SB7188 SD7025	図版39 PL	
7173	"	3 新	隅	N11°E	3.44×2.96	10.2	354.97	0.23	○	-	-	-	-	複	-	○			SB7180	SB7172	図版88 PL	
7177					個別説明あり																	図版 PL
7180					個別説明あり																	図版 PL
7187	2-1	不明	隅	N75°E	3.50×2.82	9.9	355.06	0.16	×	-	-	-	-	複	-	○	鉄製紡錘車			SK7232、7416、7417、7605 ST7014、7018	図版82 PL	
7191					個別説明あり																	図版 PL
7226	2-3	3	隅丸	-	-×3.55	-	354.90	0.20	○	(や 北壁寄り)	-	-	-	単	-	○		入口南東壁			図版106 PL	
7229	"	3 4	-	-	-	-	354.70	0.40	×	-	-	-	-	複	-	○	鉄錘		SB7241		図版50 PL	
7233	"	3	隅丸	N50°E	5.80×4.40	25.5	354.85	0.39	○	-	-	-	-	単	-	○				SB7250 SK7352	図版46 PL	
7236	"	3	長	N60°E	5.40×4.40	21.6	354.80	-	×	-	-	-	-	複	-	○		SM7010	SB7006、7214、7215、7216		図版42 PL	
7237					個別説明あり																	図版 PL

SB	地 区	時 期	平 面 形	長 軸 方 向	規 模				貼 床	炉				埋 土	柱 穴 数	遺 物		そ の 他	切 り 合 い 関 係		図 写 面 真 図 P 版 L (No)			
					長軸×直交軸 (m)	床 面 積 (㎡)	床 標 高 (m)	検 出 時 深 さ (m)		位 置	長径×短径 (m)	深 さ (m)	形 状			土 器	そ の 他		切 る	切 ら れ る				
7238	2-3	3	-	-	-	-	355.08	0.10	×	-	-	-	-	単	-	○			SB7105		図版108 PL			
7241	"	不明	-	-	-	-	354.60	0.10	×	-	-	-	-	複	-	×				SB7229		図版50 PL		
7242	"	不明	-	-	-	-	354.93	0.30	○	-	-	-	-	複	-	○				SB7283、SK7366、SD7039		図版43 PL		
7252	"	3	隅長	N50°E	4.20×3.45	14.5	354.75	0.26	○	北東壁寄り 中央	0.35×0.35	0.05	円	複	7	○	UF、磨石 凹石	施設あり		SK7374、7375、7401、8675		図版50 PL		
7258	"	3	-	-	-	-	354.48	0.26	×	-	-	-	-	-	-	○	敲石			SK7169、7332		図版41 PL		
7270	"	3	-	-	-	-	354.90	0.45	×	-	-	-	-	-	-	○	玉石		SB7271	SB7209、7246、7257 SD7042		図版44 PL		
7271	"	3	-	-	-	-	354.95	0.38	×	-	0.40×0.40	-	円	単	-	○				SB7257、7270		図版44 PL		
7277																						個別説明あり	図版 PL	
7281	"	不明	-	-	-	-	354.90	0.20	×	-	-	-	-	複	-	○				SB7250 SK7383、7387		図版47 PL		
7286	"	3	-	-	-	-	-	-	×	-	-	-	-	-	4	○					SB7078		図版57 PL	
7293	"	不明	-	-	-	-	354.83	0.20	○	-	-	-	-	単	1	○				SK8671 SD7039、7040		図版46 PL		
7296	"	不明	-	-	-	-	354.85	0.10	×	-	-	-	-	単	-	○					SB7220		図版104 PL	
7298	"	不明	-	-	-	-	354.86	-	○	-	-	-	-	-	-	×					SB7234		図版40 PL	
7307	2-1	3	-	-	-	-	354.90	0.20	○	北東壁より 中央	0.42×0.36	0.10	円	単	4	○	ミニチュア 土器			SB7167、7348、SK7480 SK7547、7580、SD7045		図版38 PL		
7358	"	3	-	N0°	4.60×-	-	355.00	0.10	×	-	-	-	-	複	1	○	台石				SB7346 SK7462、7469		図版90 PL	
7365	"	3	隅長	N45°W	7.10×5.60	39.8	354.90	0.15	×	中央より やや北	0.60×0.90	0.06	不明	複	4	○				SD7028	SK7432、7441、7471 SK7472、7475、7476 SK7481、7482、7484 SK8770、8899、ST7018 ST7019、7020		図版82 PL	
7417	4	3	-	-	-	-	354.88	0.36	×	-	-	-	-	単	-	○					SD7051、7107、SM7031		図版56 PL25	
7431	2-2	不明	長	N40°E	3.65×3.10	11.3	355.24	0.17	×	ナシ	ナシ	ナシ	ナシ	単	ナシ	○	石錐		SB7438 SB7455	SB7429、SK7768、7769 SK7773、7774、7790、7791 SK7795		図版94 PL		
7441	"	不明	-	-	-	-	354.67	-	○	-	-	-	-	単	-	○					SK7811		図版84 PL	
7444	"	不明	-	-	-	-	354.90	0.10	○	-	-	-	-	単	1	○			SB7680	SB7442、7446、7522 SB7525、7760、SK7818		図版84 PL		
7455	"	不明	-	-	-	-	355.28	0.10	×	-	-	-	-	単	-	○					SB7430、7431 SK7770、7792		図版94 PL	
7488																							個別説明あり	図版 PL
7490	"	3	-	-	-	-	355.06	0.12	×	-	-	-	-	複	3	○				SB7493 SB7499	SK7908		図版94 PL	
7493	"	3	-	-	-	-	355.05	0.10	×	-	-	-	-	複	2	×	刃器 ミニチュア 土器							図版94 PL
7495	"	3古	方	N40°W	3.60×3.50	12.6	354.90	0.24	×	ナシ	ナシ	ナシ	ナシ	複	ナシ	○	石錐		SB7500	SB7425、7488、7489		図版40 PL		
7497	"	3	-	-	-	-	355.03	0.19	×	-	-	-	-	単	-	○				SB7499	SB7493、SK7770		図版94 PL27	
7499	"	3	隅長	N90°W	-×5.45	-	355.00	0.22	×	やや 北壁寄り	0.48×0.44	0.03	円	単	4	○	剥片A、石 錐、台石、 刃器2点				SB7490、7493、7494、7497 SB7513、SK7725、7756 SK7757、7768、7769、7770 SK7773、7775、7776、7777 SK7781、7789、7790、7791 SK7795、7831、7834、7905 SK7969		図版94 PL27	
7500	"	3古	長	-	3.98×3.40	13.5	354.97	0.26	×	-	-	-	-	複	-	○					SB7488、7489、7495		図版40 PL	
7501	"	不明	-	-	-	-	354.94	0.18	×	-	-	-	-	単	-	○					SB7709、7765、SK7812 SD7095		図版84 PL	
7513	"	不明	-	-	-	-	355.00	0.25	×	-	-	-	-	複	-	○			SB7499	SB7494		図版94 PL		
7515	"	不明	-	-	-	-	355.04	0.10	×	-	-	-	-	単	-	○					SB7420、7488		図版40 PL	
7524	"	不明	-	-	-	-	354.96	0.09	×	-	-	-	-	単	2	○	磨石 凹石2点				SB7450、7488		図版40 PL	
7527	"	不明	-	-	-	-	354.91	0.10	×	-	-	-	-	単	-	×					SB7515、SK7897、SM7014		図版96 PL	

第2章 検出された遺構

SB	地 区	時 期	平 面 形 状	長 軸 方 向	規 模				貼 床	炉				埋 土	柱 穴 数	遺 物		そ の 他	切 り 合 い 関 係		図 写 真 図 P 版 L (No)
					長軸×直交軸 (m)	床 面 積 (㎡)	床 標 高 (m)	検 出 時 深 さ (m)		位 置	長径×短径 (m)	深 さ (m)	形 状			土 器	其 他		切 る	切 ら れ る	
7541	2-2	不明	-	-	-	-	354.87	0.08	×	-	-	-	-	複	1	○	鉄鏡			SB7538, 7540, 7699	図版92 PL
7553	"	3 新	-	-	-	-	354.82	0.23	×	-	-	-	-	複	1	○				SB7470, 7573, SK7875 SK7880	図版41 PL
7560	"	3	方	N45°W	3.74×3.70	13.8	354.77	0.17	×	-	-	-	-	複	-	○			SB7565	SB7544, 7572, SK8109 SD7054	図版92 PL
7562	"	不明	-	-	2.75×-	-	354.88	0.10	×	-	-	-	-	単	-	○				SB7526, SK8050	図版92 PL
7565	"	3	-	-	-	-	354.82	0.04	×	-	-	-	-	単	-	×				SB7544, 7560, SD7054	図版92 PL
7566	"	不明	-	-	-	-	354.68	0.10	×	-	-	-	-	単	2	○	勾玉		SB7567	SB7559, SM7017	図版92 PL
7567	"	不明	-	-	-	-	354.66	0.08	×	-	-	-	-	単	-	○				SB7566, SK8050, 8194 SK8195, 8196, 8197	図版92 PL
7573	"	3 新	-	-	-	-	354.82	-	×	-	-	-	-	単	1	○	ガラス玉		SB7553	SB7470	図版41 PL
7577	"	不明	-	-	-	-	355.06	0.03	×	-	0.60×0.40	0.05	不明	-	-	○	勾玉 歯			SB7561, SK8144, 8177 SD7066, 7067	図版100 PL
7580	"	不明	-	-	-	-	354.88	0.10	×	-	-	-	-	単	-	○			SB7588 SK8186	SB7557, SK8092	図版92 PL
7588	"	不明	長	N90°E	3.12×2.70	7.5	354.78	0.06	×	-	-	-	-	単	-	○		施設か		SB7557, 7580, SK8121 SK8143, SM7016	図版92 PL
7593	"	3	隅長	N45°W	4.65×4.26	19.8	354.64	0.10	×	中央より やや北西寄り	4.60×4.60	0.05	円	単	4	○	不明鉄製品 石鏡3点		SB7603 SB7604 SB7607 SB7609	SK8092, 8143, 8230 SM7016	図版92 PL
7597	"	不明	-	-	-	-	354.80	0.12	×	-	-	-	-	単	-	○				SB7572, SK8079, SD7065 SD7068	図版96 PL
7603	"	不明	-	-	-	-	354.67	0.05	×	-	-	-	-	単	-	○			SB7604 SB7607	SK7593, 8122	図版92 PL
7604	"	3 古	隅長	N45°E	6.42×4.32	27.7	354.73	0.25	○	-	-	-	-	単	1	○	石核		SK8272	SB7521, 7593, 7613 SB7609, SK8122, 8162 SK8163, 8170, 8173, 8174 SK8228, SM7016	図版92 PL
7607	"	不明	-	-	-	-	354.70	0.03	×	-	-	-	-	単	-	×			SB7604	SB7593, 7603	図版92 PL
7609	"	不明	-	-	-	-	354.73	0.25	×	-	-	-	-	単	-	○			SB7604	SB7593, SK8131, 8174	図版92 PL
7615	"	3 4	長	N33°W	5.40×4.60	24.8	354.76	0.10	×	-	-	-	-	単	1	○	台石		SB7627	SB7621, SK8292, 8294 SK8300, SD7078, 7079	図版98 PL
7617	"	3	-	-	-	-	354.75	0.20	×	-	-	-	-	単	-	○	ミニチュア 土器		SB7623	SB7601, 7608, SK8142 SK8245, 8254, 8267 SD7052, 7079	図版100 PL
7618	"	3	-	-	-	-	354.75	0.20	×	-	-	-	-	単	2	○	ミニチュア 土器		SB7632	SD7077, 7079, 7080	図版102 PL
7620	"	不明	-	-	-	-	354.70	0.20	×	-	-	-	-	単	3	○				SB7594, 7596, SK8240 SK8241, 8246, 8301	図版90 PL
7623	"	3	-	-	-	-	355.09	0.39	○	-	-	-	-	単	-	○			SB7625	SB7617	図版100 PL
7625	"	3	-	-	-	-	354.70	0.06	×	(-)	(-)	(-)	(-)	単	2	○	石鏡			SB7623, SK8142, 8254 SK8309, 8310, SD7052 SD7079	図版100 PL
7627	"	3 4	隅長	N50°E	5.49×3.42	18.8	354.75	0.12	×	中央より やや南面寄り	0.50×0.50	0.02	円	単	ナシ	○	石核 磨製石斧		SB7636	SB7615, 7626, SK8226 SK8235, 8251, 8334, SD7070	図版98 PL
7630	"	3 新	隅長	N48°W	7.12×4.76	33.9	354.80	0.30	×	中央より やや北西	0.80×0.65	0.12	長円	単	6	○		入口南東 施設あり	SB7636 SK8392	SB7622, 7626, SK8280 SK8285, 8290, 8311, 8312 SK8313, 8314, 8316, 8327 SK8328, 8329, 8331 SD7073, 7082, 7083 SM7018	図版98 PL
7632	"	3	-	-	-	-	354.68	0.28	×	中央より北	0.65×0.40	-	長円	単	-	○				SB7618, SK8344, SD7052 SD7077, 7079, 7080	図版102 PL
7636	"	不明	-	-	-	-	354.88	0.15	×	-	-	-	-	単	-	○				SB7626, 7627, 7630, SK8334	図版98 PL
7638	"	不明	-	-	-	-	354.88	0.10	×	-	-	-	-	単	-	○	紡錘車			SB7448, SK7811	図版84 PL
7655																					図版 PL
7660	"	不明	-	-	-	-	354.74	0.30	×	-	-	-	-	単	2	○			SB7666	SB7634, 7640, 7642 SB7655, 7657, 7672	図版52 PL
7664	"	不明	-	N61°W	3.40×-	-	355.04	0.03	×	-	-	-	-	単	(2)	○			SB7686 SK8465 SK8489	SK8421, 8469	図版106 PL

SB	地 区	時 期	平 面 形	長 軸 方 向	規 模				貼 床	炉				埋 土	柱 穴 数	遺 物		そ の 他	切 り 合 い 関 係		図 写 面 真 図 P 版 L (No)
					長軸×直交軸 (m)	床 面 積 (㎡)	床 標 高 (m)	検 出 時 深 さ (m)		位 置	長径×短径 (m)	深 さ (m)	形 状			土 器	そ の 他		切 る	切 ら れ る	
7665	2-2	不明	-	N49°W	5.54×-	-	354.55	0.07	×	-	-	-	-	単	2	○			SB7669	SB7655、SK8345、8404 SK8405、8407	図版52 PL
7669					個別説明あり																図版 PL
7670	2-2	不明	-	-	-	-	354.87	0.10	×	-	-	-	-	単	-	○				SB7631、7655、SK8405 SK8413、8441	図版52 PL
7673	"	3	-	-	-	-	354.66	0.45	×	-	-	-	-	単	(4)	○			SB7675 SB7676	SB7661、7662、7671	図版104 PL
7675	"	3	-	-	-	-	355.00	0.15	×	-	-	-	-	単	-	○			SB7676	SB7671、7673、SD7087	図版104 PL
7678	"	不明	-	-	-	-	355.00	0.10	×	-	-	-	-	単	1	○			SB7690 SB7692	SB7653	図版106 PL
7679	"	不明	-	-	-	-	355.23	0.19	×	-	-	-	-	単	2	○			SB7685 SB7686	SK8372、8425、SD7087	図版106 PL
7685	"	不明	-	-	-	-	355.00	0.10	×	-	-	-	-	単	-	○			SB7691	SB7679、7686、SK8426 SD7087	図版104 PL
7686	"	不明	-	N62°W	4.35×-	-	354.97	0.08	×	-	-	-	-	単	-	○			SB7685 SB7691	SB7664、7679、SK8421 SK8423、8465、8466、8469 SK8476、8486、8487、8490	図版106 PL
7691	"	不明	-	-	-	-	355.04	0.05	×	-	-	-	-	単	-	×				SB7685、7686、SK8426 SD7087	図版104 PL
7692	"	不明	-	-	-	-	354.95	0.20	×	-	-	-	-	単	-	×			SB7688 SB7690	SB7678、SK8340、8341 ST7029、SD7088、SM7020	図版106 PL
7693	"	3 新	-	-	-	-	355.00	0.10	×	-	-	-	-	複	-	○			SB7695 SK8516 SK8537 SK8538 SK8539 SK8540 SK8545	SB7510、SK8401、8402 SK8429、8432、8435、8436 SK8452、8478、8479、8557	図版98 PL
7695	"	不明	-	-	-	-	355.00	0.10	×	-	-	-	-	単	1	○				SB7510、7693、SK8395 SK8400、8401、8409、8478 SK8479、8493、8514、8515 SK8520、8521	図版90 PL
7696	"	3	-	-	-	-	354.88	0.30	×	-	-	-	-	単	3	○			SB7697	SB7508、SK8398、8399 SK8438、8439、8440、8442 SK8443、8447、8449、8451 SK8453、8460、8493、8520 SK8525、8526、8535、8541 SK8534	図版90 PL
7697	"	3 古	隅長	N40°W	6.82×3.68	25.1	354.72	0.35	×	(北西 中央寄り)	-	-	-	単	(5)	○	剥片A	南東壁入口 施設	SB7698	SB7696、SK8398、8399 SK8438、8439、8440、8442 SK8443、8447、8449、8451 SK8453、8460、8493、8520 SK8525、8526、8530、8534	図版90 PL34
7698	"	3 古	-	-	-	-	354.85	0.15	×	-	-	-	-	複	-	○	穴開石		SK8536 SK8542	SB7697、SK7989、7993 SK8467、8473、8475、8477	図版90 PL
7699	"	不明	-	-	-	-	354.79	0.08	×	-	-	-	-	複	-	○			SB7529 SB7541	SB7514、7518、7540	図版92 PL
7750	"	不明	-	-	-	-	354.80	0.20	○	-	-	-	-	単	-	○				SB7733、7741	図版84 PL
7766	"	不明	-	-	-	-	355.05	0.08	×	-	-	-	-	単	-	○				SB7759、SD7091	図版82 PL

第7表 掘立柱建物跡一覧表

ST	地 区	時 期	棟 方 向	規 模				柱間間隔		掘り方		遺 物	埋 土	切 り 合 い 関 係		そ の 他	図 写 面 真 図 P 版 L (No)
				桁×梁 (間)	桁 (m)	梁 (m)	面 積 (㎡)	桁 行 (m)	梁 行 (m)	形	規 模 (m)			柱 痕 跡	土 器		
6014	1-3	不明	N42°E	2×1	4.30	3.15	13.55	1.70~2.55	3.05~2.55	円	0.25~0.40	○	○				図版35 PL50
7004	3	不明	N78°E	2×2	3.75	3.10	11.63	1.25~2.40	1.40~1.50	円	0.23~0.27	×	×	-	SB7140		図版66 PL50
7009	"	不明	N38°E	2×1	3.14	1.45	4.55	1.40~1.70	1.45~	円	0.20~0.32	×	×				図版40 PL

第8表 柵列跡一覧表

SA	地 区	時 期	列 方 向	規 模				柱間間隔		掘り方		遺 物	埋 土	切 り 合 い 関 係		そ の 他	図 写 面 真 図 P 版 L (No)
				列 間 (間)	列 行 (m)	深 さ (m)	柱 痕 跡	土 器	切 る	切 ら れ る							
6004	1-1	不明	東~西	3				0.94×0.66×0.63		0.06~0.30	○	×		単			図版32 PL54
6005	"	不明	-	-				-		-	×		単			杭1本 のみ	図版34 PL
6006	"	不明	-	-				-		-	×		単			杭1本 のみ	図版32 PL
6009	3			個別説明あり													図版 PL

第9表 溝跡一覧表

SD	地 区	時 期	方 向	断 面 形	規 模				遺 物		埋 土	切 り 合 い 関 係		図写 面真 図P 版L (No.)
					調 で 査 の 区 長 区 長 内 さ (m)	幅	検 出 面 レ ベル (m)	深 さ (m)	土 器	そ の 他		切 る	切 ら れ る	
6003	20-1	不明	西~北東	C	(24.8)	0.85~2.10	354.24	0.63	○		複			図版28,29,30 PL66
6004	"	不明	西~東	B	2.84	0.33~0.70	354.21	0.21	○		単			図版29 PL
6013	1-1	不明	東~南西	A	(13.40)	0.17~0.55	354.61	0.15	×		単			図版32 PL
6020	1-2	不明	西~東	-	(3.20)	0.60~1.90	353.92	0.40	×		単	SD6021		図版31 PL
6025	1-3	不明	南~北西 湾曲	A	(5.40)	0.25~2.17	355.10	0.10	○		単		SB6015, SK6274, ST6010	図版72 PL
6027	"	不明	南東~北西	A	(5.50)	0.25~0.40	355.24	0.16	○		単		SB6017, 6018	図版74 PL
6029	"	不明	北~南	-	(1.20)	0.65~0.75	354.90	-	×		単		SB6019, SD6024	図版72 PL
6034	1-4	不明	東~南西	A	(19.20)	0.75~1.35	354.98	0.39	×		複	SB6033	SK6387, 6398, 6399, 6414, 6419 SK6421, 6425, 6427, 6429, 6441 SD6023, 6033	図版76,78 PL
6035					個別説明あり									図版 PL
6036	"	不明	南~北 湾曲	A	(6.40)	0.60~2.20	355.09	0.35	○		単		SK6375, 6442, 6443, 6444, 6445	図版76 PL
7012	3	不明	東~西	O	(27.50)	1.50~2.30	354.88	1.36	○	磨石	複		SB7049	図版67,70 PL
7014					個別説明あり									図版 PL
7016	"	不明	北西~南東	E	(21.3)	6.10~6.50	354.85	0.74	○	凹石 刃器2点	単,複	SD7006, 7014, SK7055		図版65,68 PL
7020	"	不明	南~西 湾曲	A B	6.50	0.20~0.65	354.66	0.43	○		-		SD7005, 7006, 7022, 7063	図版54,59 PL
7022	"	不明	北東~南西	B	(3.80)	0.65~1.15	354.69	0.54	○		複	SD7020, 7060	SD7005, 7006	図版59 PL
7028	2-1	不明	西~南東	E	38.00	0.45~2.45	355.07	0.30	○		単		SB7162, 7312, 7365, 7372, SK7234 SK7268, 7406, 7433, 7466, 7472, 7490 SK7602, 7615, 8815, 8902, 8903, 8904 SK8905, 8906, 8907, 8908, 8909, 8910 SK8911, 8913, 8914, 8915, 8916, 8917 SK8918, ST7014, 7015, 7018, 7020 ST7030, SA7006	図版82,84,90 PL
7046					個別説明あり									図版 PL
7060	3	不明	北東~南西	B	(6.20)	0.50~1.80	354.70	0.56	○		複	SD7063	SD7005, 7006, 7022	図版59 PL
7063	"	不明	北~南東	B	(9.10)	0.50~0.75	354.41	0.36	×		-	SD7020	SK7058, SD7007, 7060	図版54,55 PL
7100	2-2	不明	北西~南	A	(3.50)	0.80~2.20	354.78	0.23	○	ミニチュア 土器	単		SK8198, 8268, SD7094	図版84,90 PL

第10表 土壇跡一覧表

SK	地 区	時 期	平 面 形	断 面 形	規 模			埋 土	遺 物		性 格	切 り 合 い 関 係		図写 面真 図P 版L (No.)
					長径×短径 (m)	検 出 面 レ ベル (m)	深 さ (m)		土 器	そ の 他		切 る	切 ら れ る	
6092	1-1	不明	円	C	0.92×0.80	354.71	0.11	単	×					図版32 PL
6093	1-4	不明	円	A	0.28×0.27	354.52	0.11	単	×					図版79 PL
6094	"	不明	長	A	0.37×0.26	354.47	0.14	単	×					図版77 PL
6095	"	不明	楕	C	0.22×0.14	354.41	0.17	単	×					図版77 PL
6122	1-2	3 古	-	-	- ×0.20	(35.467)	(0.15)	単	○					図版32 PL
6125	"	不明	楕	A	0.64×0.43	354.67	0.44	単	○					図版32 PL
6162	1-3	不明	不明	A	1.20×0.80	355.27	0.08	単	○					図版73 PL
6184	"	3	楕	C	0.73×0.43	355.29	0.19	単	○					図版73 PL
6210	"	不明	円	C	0.54×0.50	355.16	0.15	単	○					図版75 PL
6213	"	3	円	E	1.53×1.50	355.20	0.51	複	○					図版75 PL

SK	地 区	時 期	平 面 形 形	断 面 形 形	規 模			埋 土	遺 物 その他	性 格	切り合い関係		図 写 真 図 P 版 L (No)
					長径×短径 (m)	検 出 面 レ ベル (m)	深 さ (m)				切 る	切 ら れ る	
6214	1-3	不明	楕	C	0.34×0.16	355.05	0.10	単 ×					図版75 PL
6215	"	不明	円	C	0.25×0.25	355.23	0.20	単 ×					図版75 PL
6216	"	不明	円	F	0.30×0.30	355.26	0.19	単 ×					図版75 PL
6217	"	不明	円	F	0.56×0.50	355.09	0.25	単 ○			SB6017		図版75 PL
6218	"	不明	円	E	0.70×0.68	355.21	0.45	単 ○			SB6017		図版75 PL
6221	"	不明	円	C	0.20×0.17	354.92	0.30	単 ×					図版75 PL
6222	"	3	円	E	0.78×0.70	354.92	1.42	複 ○		井戸			図版73 PL71
6224	"	不明	楕	E	0.78×0.58	355.33	0.20	単 ○					図版75 PL
6225	"	不明	不明	C	0.53×0.36	355.33	0.09	単 ×					図版75 PL
6229	"	不明	楕	C	1.63×0.92	355.78	0.33	複 ○					図版75 PL
6230	"	不明	円	C	0.50×0.42	355.28	0.15	単 ○					図版75 PL
6231	"	不明	円	C	0.23×0.23	355.29	0.23	単 ○					図版75 PL
6240	"	不明	(楕)	E	(0.33)×0.23	355.20	0.20	単 ○				SK6239	図版75 PL
6241	"	不明	円	C	0.28×0.25	355.20	0.21	単 ×					図版75 PL
6242	"	不明	円	C	0.17×0.15	355.20	0.17	単 ○					図版73 PL
6243	"	不明	円	C	0.17×0.16	355.20	0.16	単 ×					図版73 PL
6244	"	不明	円	A	0.10×0.10	354.98	0.06	単 ×					図版73 PL
6245	"	不明	(円)	-	-	355.06	(0.10)	単 ×				ST6010	図版73 PL
6248	"	不明	長	E	0.28×0.25	355.22	0.21	単 ×					図版73 PL
6251	"	不明	円	B	0.20×0.18	354.81	0.19	単 ×					図版35 PL
6253	"	不明	楕	F	0.80×0.40	355.10	0.22	単 ×				SK6270	図版73 PL
6255	"	不明	円	C	0.16×0.14	354.88	0.18	単 ×					図版35 PL
6256	"	不明	円	A	0.12×0.12	354.97	0.07	単 ×					図版73 PL
6257	"	不明	円	C	0.78×0.78	354.43	0.08	単 ○					図版35 PL
6258	"	不明	楕	C	0.10×0.85	355.05	0.08	単 ○				ST6010	図版73 PL
6262	"	不明	長	A	0.78×0.50	355.10	0.18	単 ×					図版73 PL
6263	"	不明	円	C	0.20×0.18	355.08	0.27	単 ×					図版73 PL
6264	"	不明	円	C	0.30×0.24	355.08	0.14	単 ×					図版73 PL
6265	"	不明	円	A	0.23×0.20	355.08	0.14	単 ×					図版73 PL
6266	"	不明	円	C	0.33×0.33	354.31	0.12	単 ○					図版35 PL
6274	"	不明	円	E	0.30×0.27	355.10	0.36	単 ×			SD6025		図版73 PL
6279	"	不明	円	C	0.23×0.18	354.42	0.33	単 ×					図版73 PL
6280	"	不明	円	C	0.30×0.28	355.02	0.24	単 ×					図版73 PL
6285	"	不明	円	C	0.20×0.20	354.95	0.31	単 ×					図版73 PL

第2章 検出された遺構

SK	地 区	時 期	平 面 形 形	断 面 形 形	規 模			埋 遺 物		性 格	切 り 合 い 関 係		図 写 面 真 図 P 版 L (No.)
					長径×短径 (m)	検 出 面 レ ベル (m)	深 さ (m)	土 器	その他		切 る	切 ら れ る	
6286	1-3	不明	円	C	0.25×0.22	354.95	0.25	単	○				図版73 PL
6287	"	不明	—	C	— ×0.38	354.95	0.40	単	○		SK6284		図版73 PL
6306	"	不明	長	C	0.27×0.21	354.60	0.23	単	○				図版35 PL
6316	"	不明	円	C	0.48×0.45	354.79	0.38	単	○				図版35 PL
6323	"	不明	(円)	—	— ×0.25	355.10	0.34	単	×		SK6246, 6247		図版73 PL
6324	"	3	—	C	— ×1.50	354.93	0.60	複	○		SD6023		図版73 PL
6339	"	不明	楕	C	0.22×0.16	354.42	0.33	単	×				図版73 PL
6252	1-4	不明	—	—	— ×0.71	355.11	0.08	単	○		SK6351		図版77 PL
6415	"	3	楕	C	1.44×0.82	355.19	0.54	単	○		SK6414 SD6023		図版79 PL
6417	"	不明	円	A	0.20×0.19	355.02	0.21	単	×		SB6033		図版75 PL
6418	"	不明	円	F	0.29×0.28	354.99	0.26	単	×		SB6033		図版77 PL
6419	"	不明	円	C	0.56×0.50	354.95	0.27	単	×		SB6033 SD6034		図版77 PL
6420	"	不明	円	A	0.10×0.09	354.98	0.13	単	×		SB6033		図版75 PL
6421	"	不明	円	A	0.21×0.20	354.97	0.13	単	×		SB6033 SD6034		図版75 PL
6422	"	不明	円	C	0.35×0.34	354.95	0.09	単	×		SB6033		図版77 PL
6424	"	不明	円	C	0.15×0.14	355.01	0.05	単	×				図版77 PL
6426	"	不明	楕	B	0.34×0.29	355.10	0.40	単	×				図版77 PL
6427	"	不明	円	A	0.10×0.80	354.97	0.06	単	×		SB6033 SD6034		図版75 PL
6428	"	不明	楕	A	0.89×0.54	354.97	0.38	複	○		SB6033	SK6377	図版77 PL
6429	"	不明	円	E	0.84×0.69	354.92	0.47	複	×		SD6034	SK6399	図版79 PL
6430	"	不明	円	C	0.34×0.33	354.88	0.27	単	×				図版79 PL
6431	"	不明	円	A	0.25×0.25	354.97	0.09	単	×				図版77 PL
6433	"	不明	—	—	—	—	(0.15)	単	×			SK6432	図版77 PL
6435	"	不明	円	C	0.33×0.33	354.95	0.24	単	×				図版77 PL
6436	"	不明	円	C	0.52×0.51	354.97	0.23	単	×				図版77 PL
6437	"	不明	円	B	0.33×0.31	354.82	0.45	単	○	ミニチュア 土器	SK6438		図版79 PL
6438	"	不明	—	—	— ×0.18	354.67	0.27	単	×			SK6437	図版79 PL
6439	"	不明	円	A	0.39×0.38	355.03	0.29	単	×				図版77 PL
6440	"	不明	円	C	0.40×0.39	354.77	0.18	単	×		SB6036		図版77 PL
6442	"	不明	楕	A	0.28×0.16	354.97	0.16	単	×		SD6036		図版77 PL
6443	"	不明	楕	A	0.30×0.17	354.94	0.22	単	×		SD6036		図版77 PL
6444	"	不明	楕	A	0.24×0.18	354.95	0.15	単	×		SD6036		図版77 PL
6445	"	不明	楕	A	0.37×0.22	354.95	0.32	単	×		SD6036		図版77 PL
6446	"	不明	楕	A	0.44×0.35	354.60	0.22	単	○				図版79 PL
6456	1-2	不明	円	A	0.22×0.21	354.60	0.23	単	×				図版32 PL

SK	地 区	時 期	平 面 形	断 面 形	規 模			理 土	遺 物 土 器	性 格	切り合い関係		図写 面真 図P 版L (No.)
					長径×短径 (m)	検 出 面 レ ベル (m)	深 さ (m)				切 る	切 ら れ る	
7021	3	不明	楕	Cか	0.25×0.17	354.49	0.22	単	×				図版57 PL
7026	"	不明	円	B	0.13×0.13	354.47	0.96	単	×				図版57 PL
7027	"	不明	円	B	0.15×0.15	354.50	0.21	単	×				図版57 PL
7061	"	不明	円	C	1.00×1.00	354.88	0.21	単	○				図版63 PL
7069	"	不明	円か	Cか	1.45× -	354.89	未完	単	○				図版53 PL
7071	"	不明	楕	C	0.23×0.16	354.61	0.13	-	×				図版57 PL
7074	"	不明	円	C	0.47×0.47	355.11	0.09	単	×				図版51 PL
7075					個別説明あり								図版 PL
7080	"	不明	不明	C	1.10×0.97	355.12	0.20	-	×				図版47 PL
7092	"	3	円	C	1.69×1.50	355.10	0.77	複	○		SB7105		図版109 PL
7098	"	不明	円	C	0.27×0.27	355.06	0.19	複	×		SB7105		図版109 PL
7101	"	不明	楕	C	0.87×0.65	355.06	0.39	-	×		SB7105		図版109 PL
7105	"	3	楕	C	1.70×1.50	355.04	0.92	複	○				図版57 PL71
7107	"	不明	円	C	0.51×0.43	354.81	0.38	単	×				図版64 PL
7108	"	不明	楕	C	0.72×0.34	354.84	0.54	単	×				図版64 PL
7109	"	不明	円	E	0.50×0.50	354.77	0.42	単	×				図版64 PL
7110	"	不明	楕	C	0.60×0.45	354.78	0.13	単	×				図版64 PL
7111	"	不明	円	E	0.40×0.38	354.78	0.38	単	×				図版64 PL
7112	"	不明	円	C	0.42×0.40	354.74	0.35	単	×				図版64 PL
7113	"	不明	円	E	0.43×0.40	354.71	0.46	単	×			SK7114	図版64 PL
7114	"	不明	円	C	0.27×0.27	354.71	0.39	単	×		SK7113		図版64 PL
7115	"	不明	楕	F	0.50×0.40	354.73	0.32	単	×				図版64 PL
7116	"	不明	楕	F	0.33×0.32	354.70	0.39	-	×				図版64 PL
7117	"	不明	円	Cか	0.43×0.43	354.75	0.23	-	×				図版64 PL
7118	"	不明	円	Cか	0.30×0.25	354.82	0.36	-	×				図版64 PL
7119	"	不明	不明	A	0.48×0.43	354.69	0.09	-	×				図版64 PL
7121	"	不明	円	C	0.44×0.37	355.07	0.21	複	×		SB7105		図版109 PL
7122	"	不明	楕	C	0.80×0.43	354.69	0.10	-	×				図版64 PL
7126	"	不明	円	C	1.86×1.70	354.86	0.50	単	×			SD7007	図版60 PL
7129	"	不明	不明	C	0.65×0.50	354.84	0.21	複	×				図版64 PL
7135	"	3	楕	C	1.12×1.05	354.91	0.26	複	○				図版62 PL
7142	"	不明	円	C	0.88×0.88	354.91	0.29	単	○				図版52 PL
7170	"	3	不明	A	- ×1.55	355.02	0.60	複	○			SB7126	図版63 PL72
7286	2-3	3	円	Cか	1.26×1.09	355.18	未完	複	○	ミニチュア 土器	井戸		図版42 PL
7324	"	不明	円	C	0.53×0.52	355.11	0.18	単	×				図版48 PL

第2章 検出された遺構

SK	地区	時期	平面形状	断面形状	規模			埋土		遺物 その他	性 格	切り合い関係		写真 図P 版L (No.)
					長径×短径 (m)	検出面 レベル (m)	深 さ (m)	土	器			切る	切られる	
7325	2-3	不明	円	C	0.38×0.38	355.01	0.17	単	×					図版48 PL
7328	"	3	長	E	2.30×1.68	354.70	0.68	複	○					図版50 PL
7331	"	3	円	Cか	1.43×1.25	355.14	未完	複	○		井戸			図版41 PL72
7332	"	不明	-	-	- ×1.86	(354.46)	未完	複	○			SB7258		図版42 PL
7339	"	不明	円	C	0.55×0.53	354.88	0.31	単	○					図版50 PL
7343	"	3	楕	B	1.75×1.28	355.32	0.89	複	○	磨石 剥片A	井戸		SB7249	図版45 PL
7346	"	不明	長	C	1.42×0.64	354.52	0.06	複	×				SB7104, 7131	図版109 PL
7349	"	不明	円	C	1.30×1.10	355.27	0.83	複	○		井戸	SK7333		図版43 PL
7351	"	不明	楕	C	1.83×1.66	355.26	0.98	複	○		井戸			図版44 PL
7353	"	3新	楕	F	0.88×0.74	355.29	0.86	複	○	不明鉄製品	井戸			図版43 PL
7356	"	不明	-	-	-	355.11	0.17	-	○				SB7243	図版50 PL
7359	"	3新	楕か	C	- ×0.70	355.18	0.69	複	○			SB7254 SK7360		図版46 PL
7360	"	不明	-	G	-	354.71	0.30	複	○				SK7359	図版47 PL
7362	"	3	-	-	- ×1.65	(354.95)	(0.35)	-	○					図版44 PL
7365	"	不明	不明	G	1.48×-	355.15	1.18	-	×				ST7005(P9・10)	図版50 PL
7396	"	不明	楕	C	0.80×0.44	354.40	0.31	複	×					図版44 PL
7409	2-1	不明	円	C	0.20×0.18	355.07	0.17	単	×					図版36 PL
7411	"	不明	円	B	0.16×0.15	355.08	0.19	単	×					図版36 PL
7412	"	3 4	楕	F	1.16×1.00	355.40	0.76	複	○	刀子		SB7177	SK7246	図版39 PL
7453	"	不明	円	C	0.25×0.21	355.23	0.18	単	○					図版91 PL
7470	"	不明	円	C	1.20×1.15	355.05	0.28	単	○					図版87 PL
7473	"	不明	円	C	1.29×1.18	354.94	0.36	単	○					図版85 PL
7475	"	不明	楕	C	0.80×0.60	355.04	0.34	単	○			SB7365		図版83 PL
7476	"	不明	楕	E	0.75×0.48	355.04	0.25	単	○			SB7365		図版83 PL
7483	"	3新	円	C	1.00×0.95	354.96	1.08	複	○	敲石	井戸			図版81 PL
7485	"	不明	円	D	0.53×0.51	354.98	0.28	単	○					図版83 PL
7486	"	不明	長	D	0.67×0.50	355.01	0.32	単	○					図版81 PL
7488	"	不明	楕	E	0.50×0.42	355.04	0.45	-	○					図版83 PL
7495	"	不明	円	E	0.36×0.36	354.95	0.40	複	○					図版36 PL
7507	"	不明	楕	C	0.86×0.28	355.01	0.15	単	×					図版36 PL
7514	"	不明	楕	C	0.81×0.64	354.92	0.10	単	○					図版38 PL
7529	"	不明	不明	G	1.45×0.92	355.12	0.28	単	○					図版38 PL
7530	"	不明	(楕)	C	- ×0.43	355.09	0.15	単	×				SB7372 ST7028	図版36 PL

SK	地区	時期	平面形状	断面形状	規模			埋土	遺物		性	切り合い関係		写真 面真 図P 版L (No.)
					長径×短径 (m)	検出面 レベル (m)	深 さ (m)		土器	その他		切る	切られる	
7532	2-1	不明	円	C	0.27×0.22	355.09	0.09	単	×					図版36 PL
7533	"	不明	円	C	2.06×2.00	355.12	0.98	複	○		井戸	SB7300		図版87 PL
7534	"	不明	円	C	0.72×0.65	355.06	0.13	単	○			SD7028		図版85 PL
7535	"	不明	円	C	0.29×0.26	355.06	0.36	単	×					図版38 PL
7536	"	不明	楕	G	0.47×0.38	355.05	0.12	単	×					図版81 PL
7537	"	不明	円	C	0.35×0.28	355.13	0.08	単	×					図版38 PL
7546	"	不明	円	C	0.25×0.21	354.80	0.10	単	○					図版81 PL
7548	"	不明	円	C	0.35×0.33	354.88	0.10	-	○					図版91 PL
7549	"	不明	不明	C	0.24×1.60	354.96	0.35	-	○					図版91 PL
7551	"	不明	不明	C	2.1×0.76	354.76	0.07	単	×					図版39 PL
7552	"	不明	円	B	0.20×0.20	354.80	0.11	単	×					図版89 PL
7553	"	不明	円	C	0.30×0.27	354.73	0.15	単	×					図版89 PL
7554	"	不明	円	B	0.20×0.17	354.71	0.17	単	×					図版89 PL
7555	"	不明	円	C	0.25×0.23	354.66	0.36	単	×					図版89 PL
7556	"	不明	円	A	0.40×0.40	354.67	0.13	単	×					図版89 PL
7557	"	不明	楕	F	0.58×0.32	354.56	0.21	単	×			SK7558		図版89 PL
7558	"	不明	(楕)	Fか	- ×0.30	354.53	0.36	単	×			SK7557		図版89 PL
7559	"	不明	(楕)	Cか	- ×0.60	354.51	0.14	単	○			SK7560		図版89 PL
7560	"	不明	楕	D	0.58×0.35	354.50	0.33	単	○			SK7559		図版89 PL
7566	"	不明	-	Cか	1.38×-	354.55	0.19	複	×					図版87 PL
7567	"	不明	円	B	0.15×0.13	354.51	0.16	単	×					図版89 PL
7568	"	不明	楕	C	0.45×0.23	354.56	0.34	単	×					図版89 PL
7569	"	不明	円	B	0.14×0.13	354.59	0.11	単	×			SK7570		図版87 PL
7570	"	不明	円	C	0.28×0.25	354.59	0.20	単	×			SK7569		図版87 PL
7571	"	不明	-	Cか	1.55×-	354.55	0.54	-	×					図版87 PL
7573	"	不明	円	C	1.26×1.15	354.55	0.57	単	×			SD7047, 7048		図版83 PL
7574	"	不明	円	C	0.35×0.34	354.66	0.21	単	×			SK7575		図版39 PL
7575	"	不明	円	C	1.10×1.02	354.66	0.16	単	×			SK7574		図版39 PL
7576	"	不明	楕	C	0.42×0.33	354.64	0.26	複	×					図版87 PL
7577	"	不明	円	C	0.38×0.32	354.64	0.20	単	×					図版87 PL
7578	"	不明	円	C	0.30×0.21	354.64	0.18	単	×					図版87 PL
7579	"	不明	不明	G	1.30×1.16	354.56	0.24	単	×					図版81 PL
7581	"	不明	円	C	0.78×0.68	354.50	0.39	単	×					図版38 PL

第2章 検出された遺構

SK	地 区	時 期	平 面 形 形	断 面 形 形	規 模			埋 土	遺 物		性 格	切り合い関係		図写 面真 図P 版L (No)
					長径×短径 (m)	検出 面レ ベル (m)	深 さ (m)		土 器	その他		切 る	切 ら れ る	
7582	2-1	不明	円	B	0.90×0.84	354.53	0.63	単	×					図版87 PL
7584	"	不明	円	C	0.25×0.25	354.51	0.35	単	×					図版87 PL
7586	"	不明	円	C	0.14×0.14	354.47	0.08	単	×					図版87 PL
7587	"	不明	円	G	0.25×0.24	355.48	0.21	複	×					図版83 PL
7589	"	不明	円	C	0.25×0.24	354.45	0.16	単	×					図版87 PL
7590	"	不明	円	C	0.16×0.16	354.45	0.19	単	×					図版87 PL
7593	"	不明	楕	C	0.85×0.70	354.38	0.18	単	×					図版91 PL
7595	"	不明	円	B	0.15×0.15	354.34	0.11	単	×					図版87 PL
7606	"	不明	円	C	0.68×0.68	354.89	0.07	-	×			SK7509		図版38 PL
7616	"	不明	円	A	0.24×0.17	355.05	0.20	単	×					図版36 PL
7811	2-2	不明	楕	C	0.78×0.61	354.78	0.36	-	×		SB7638、7441	SB7522、7525		図版85 PL
7838	"	不明	円	C	0.50×0.48	355.35	0.13	単	○			SB7439		図版40 PL
7900	"	不明	円	C	0.60×0.58	355.29	0.12	単	○					図版40 PL
7908	"	不明	円	C	0.55×0.50	355.28	0.15	単	×		SB7490			図版95 PL
7925	"	不明	-	F	- ×1.05	355.27	0.23	単	○		SB7488	SB7420		図版95 PL
7929	"	不明	楕	E	0.27×0.21	355.28	0.14	単	×					図版95 PL
7940	"	不明	不明	D	1.45×1.10	355.12	0.12	単	×					図版83 PL
7954	"	不明	-	Cか	0.62×-	355.30	0.07	単	×			SK7751		図版95 PL
7958	"	不明	(楕)	(C)	- ×0.65	355.31	0.11	単	×			SB7420		図版95 PL
7960	"	不明	円	C	0.25×0.23	355.28	0.13	単	×					図版95 PL
7962	"	不明	円	C	0.25×0.25	355.29	0.17	単	×					図版95 PL
7963	"	不明	楕	E	0.30×0.23	355.31	0.32	単	×					図版89 PL
7974	"	不明	-	-	-	354.98	0.04	単	×					図版95 PL
7979	"	不明	楕	E	0.55×0.48	355.02	0.33	単	○					図版95 PL
7984	"	不明	楕	D	0.50×0.38	354.74	0.13	単	○					図版85 PL
8000	"	不明	円	C	0.19×0.15	355.13	0.12	単	×					図版95 PL
8063	"	不明	円	C	0.38×0.25	354.95	0.15	単	○					図版89 PL
8069	"	不明	-	Cか	-	355.23	0.18	単	×			SB7427、7488		図版40 PL
8123	"	不明	円	C	0.30×0.24	354.90	0.09	単	○					図版97 PL
8124	"	不明	円	C	0.30×0.28	354.92	0.11	単	○					図版97 PL
8126	"	不明	円	C	0.23×0.23	354.90	0.09	単	○					図版97 PL
8136	"	不明	-	Cか	- ×0.45	354.90	0.09	単	○			SK8125		図版97 PL
8152	"	不明	円	C	0.45×0.40	354.71	0.20	単	○					図版93 PL72

SK	地 区	時 期	平 面 形 形	断 面 形 形	規 模			埋 土 器	遺 物 性 格	切 り 合 い 関 係		図 写 面 真 図 P 版 L (No.)		
					長径×短径 (m)	検 出 面 レ ベル (m)	深 さ (m)			切 る	切 ら れ る			
8153	"	2-2	不明	円	C	0.27×0.27	354.69	0.05	単 ×		SK8154	図版93 PL		
8154	"	"	不明	円	C	0.35×0.32	354.72	0.09	単 ○			SK8153	図版93 PL	
8160	"	"	不明	円	C	0.82×0.72	354.79	0.08	単 ○				図版93 PL	
8162	"	"	不明	円	C	0.40×0.38	354.88	0.13	単 ○		SB7604 SK8170		図版97 PL	
8170	"	"	不明	(楕)	G	0.35×(0.30)	354.88	0.10	単 ×		SB7604	SK8162	図版97 PL	
8171	"	"	不明	(楕)	(C)	- ×0.30	355.18	0.05	単 ×				SK8164	図版97 PL
8174	"	"	不明	円	E	0.34×0.30	354.84	0.39	複 ○		SB7604、7609		図版93 PL	
8186	"	"	不明	不明	Fか	0.50×-	354.93	0.12	単 ○			SB7580 SK8183	図版93 PL	
8189						個別説明あり							図版 PL	
8222	"	3	楕	C	1.40×1.30	355.10	0.35	単 ○	容器形土製品 ミニチュア土器	SK8239		SK8203	図版101 PL73	
8223	"	"	不明	-	-	-	354.90	0.09	単 ×			SK8232 SD7054	図版97 PL	
8230	"	"	不明	円	F	0.34×0.30	354.79	0.18	単 ×		SB7593		図版93 PL	
8231	"	"	不明	楕	C	0.20×0.15	354.75	0.06	単 ×				図版93 PL	
8239	"	"	不明	不明	G	2.20×1.40	354.32	0.79	単 ○			SK8213、8222、8227	図版101 PL	
8277	"	"	不明	円	C	0.32×0.32	354.65	0.50	単 ×				図版93 PL	
8295	"	"	不明	円	B	0.20×0.20	354.78	0.37	単 ×			SD7079	図版99 PL	
8296	"	"	不明	-	-	-	354.79	0.20	単 ×			SB7709	図版85 PL	
8309	"	"	不明	不明	-	-	354.70	0.42	単 ○		SB7625	SK8254、8310	図版101 PL	
8318	"	"	不明	方	C	0.40×0.35	354.82	0.32	単 ×			SD7094	図版85 PL	
8320	"	3	円	C	1.30×1.30	355.14	0.34	単 ○				SD7077	図版99 PL	
8323	"	"	不明	不明	G	-	355.00	0.38	単 ×			SK8310、8322、8325	図版101 PL	
8325	"	"	不明	(円か)	C	1.48×-	354.80	0.45	単 ○		SK8323	SK8322、8324	図版101 PL	
8332	"	"	不明	楕	D	1.05×0.85	354.73	0.47	単 ×		SB7680		図版83 PL	
8342	"	"	不明	楕	A	0.90×0.70	354.59	0.08	単 ×				図版101 PL	
8343	"	"	不明	楕	E	0.63×0.55	354.57	0.17	単 ×				図版101 PL	
8350	"	"	不明	円	B	0.30×0.28	354.74	0.45	単 ○				図版99 PL	
8378	"	"	不明	楕	C	0.35×0.28	354.76	0.20	単 ×				図版99 PL	
8386	"	"	不明	楕	C	2.40×1.85	355.00	0.61	複 ○			SB7631、7644	図版52 PL	
8390	"	"	不明	楕	C	0.44×0.32	354.63	0.53	単 ×		SB7680		図版84 PL	
8391	"	"	不明	-	C	-	355.12	0.22	- ×			SD7073、7077	図版99 PL	
8392	"	"	不明	-	-	-	355.05	-	単 ×			SB7630	図版99 PL	
8406	2-1	"	不明	円	C	0.45×0.39	355.07	0.38	単 ○				図版38 PL	
8411	2-2	"	不明	(円)	Cか	0.72×-	354.90	0.22	単 ○		SK8412		図版103 PL	

第2章 検出された遺構

SK	地区	時期	平面形状	断面形状	規模			埋土	遺物		性	切り合い関係		写真 面真 図P 版L (No)
					長径×短径 (m)	検出面 レベル (m)	深 さ (m)		土器	その他		切る	切られる	
8412	2-2	不明	円	B	0.58×0.52	354.85	0.48	単	○			SK8411	図版103 PL	
8446	"	不明	不明	C	0.30×0.25	354.71	0.12	単	×			SB7680	図版83 PL	
8448	"	不明	円	C	0.30×0.25	354.71	0.12	単	×			SB7680 SK8510	図版83 PL	
8454	"	不明	楕	F	0.81×0.67	354.88	0.60	単	○				図版103 PL	
8455	"	不明	不明	C	2.53×1.64	354.94	0.18	単	○			SK8357 SD7085	図版103 PL	
8456	"	不明	楕	C	0.45×0.34	354.84	0.10	単	×				図版103 PL	
8457	"	不明	円	C	0.39×0.37	354.83	0.09	単	×			SD7080	図版103 PL	
8459	"	不明	円	F	0.45×0.44	354.78	0.43	単	×				図版103 PL	
8461	"	不明	円	C	0.40×0.38	354.86	0.17	単	○				図版103 PL	
8462	"	不明	円	C	0.35×0.35	355.00	0.19	単	×			SK8464	図版103 PL	
8464	"	不明	円	E	0.65×0.55	354.99	0.34	単	○			SK8472	SK8462 図版103 PL	
8465	"	不明	(楕)	B	0.95× -	355.05	0.47	単	○			SB7686 SK8466	SB7664 SK8421、8469 図版107 PL	
8466	"	不明	(楕)	F	0.38× -	355.08	0.48	単	○			SB7686	SK8465 図版107 PL	
8472	"	不明	(円)	Cか	0.43×0.41	354.99	0.18	単	×				SK8464 図版103 PL	
8476	"	3	円	C	1.50×1.44	354.95	1.34	単	○	みかき石 ミニチュア土器	井戸	SK8488、8512	SK8511 図版107 PL	
8485	"	不明	(楕)	Bか	0.35×0.28	354.97	0.34	単	○				SK8484 図版107 PL	
8486	"	不明	円	C	0.45×0.38	355.06	0.22	単	○			SB7686	図版107 PL	
8487	"	不明	円	C	0.37×0.35	355.06	0.09	単	×			SB7686	図版107 PL	
8488	"	不明	(円)	Fか	0.45× -	354.94	0.49	単	○				SK8476 図版107 PL	
8489	"	3	(楕)	Eか	- ×1.19	354.98	0.54	単	○			SB7664 SK8421、8469	図版107 PL	
8490	"	不明	円	C	0.45×0.40	355.08	0.34	単	○			SB7686 SK8496	図版107 PL	
8496	"	不明	(円)	Cか	0.45×0.43	355.08	0.38	単	×			SB7686	図版107 PL	
8497	"	不明	円	F	0.29×0.25	354.99	0.30	単	○				図版107 PL	
8499	"	不明	円	C	0.65×0.38	354.95	0.15	単	×				SK8495 図版99 PL	
8500	"	不明	-	-	(0.65)×(0.60)	355.24	0.22	単	×				SK8376、8381、8383 図版99 PL	
8509	"	不明	(円)	Cか	0.40× -	354.89	0.18	単	×				SK8502 図版107 PL	
8510	"	不明	楕	A	0.35×0.25	354.70	0.12	単	×			SB7680	SK8448、8550 図版83 PL	
8512	"	不明	-	Cか	- ×0.45	354.93	0.13	単	×				SK8476 図版105 PL	
8513	"	不明	楕	C	1.12×0.68	354.94	0.18	単	○			SK8517	図版105 PL	
8516	"	不明	円	E	0.23×0.18	355.04	0.11	単	×				SB7693 図版99 PL	
8522	"	不明	円	C	0.43×0.32	355.04	0.40	単	×				図版91 PL	

SK	地 区	時 期	平 面 形	断 面 形	規 模			埋 土	遺 物 土 器	性 格	切 り 合 い 関 係		図 写 面 真 図 P 版 L (No)
					長径×短径 (m)	検 出 面 積 (m ²)	深 さ (m)				切 る	切 ら れ る	
8523	2-2	不明	円	F	0.52×0.45	355.04	0.43	単	×				図版91 PL
8524	"	不明	-	C	0.90×0.85	355.04	0.05	単	×			SK8477	図版91 PL
8535	"	不明	楕	A	0.48×0.33	354.79	0.44	単	○		SB7696		図版91 PL
8537	"	不明	楕	C	0.34×0.20	354.96	0.06	単	×			SB7693	図版99 PL
8538	"	不明	楕	C	0.50×0.35	355.00	0.10	単	×		SB8557	SB7693	図版99 PL
8539	"	不明	円	C	0.40×0.35	355.03	0.17	単	×			SB7693	図版99 PL
8540	"	不明	円	C	0.64×0.60	355.07	0.19	単	×			SB7693	図版99 PL
8541	"	不明	長楕	C	(1.80)×0.68	354.99	0.10	単	×		SB7696	SK8493、8531、8532、8560	図版91 PL
8542	"	不明	-	Cか	0.49× -	355.08	0.13	単	×			SB7698	図版91 PL
8545	"	不明	楕か	F	0.52×0.50	355.20	0.22	単	○			SB7693	図版99 PL
8551	"	不明	楕	C	0.25×0.13	354.64	0.37	単	○				図版91 PL
8552	"	不明	円	F	0.32×0.25	354.68	0.30	単	×				図版91 PL
8557	"	不明	楕	C	0.35×0.21	355.00	0.10	単	×			SB7693 SK8538	図版99 PL
8560	"	不明	楕	C	0.37×0.27	354.96	0.28	単	×		SK8541		図版91 PL
8644	3	不明	円	C	0.15×0.15	354.88	0.13	-	×				図版52 PL
8649	"	不明	不明	F	0.57×0.43	354.86	0.31	-	×				図版64 PL
8650	"	不明	円	B	0.20×0.20	354.75	0.29	-	×				図版64 PL
8651	"	不明	楕	G	0.45×0.35	354.80	0.43	-	×				図版64 PL
8652	"	不明	楕	G	0.58×0.30	354.66	0.26	-	×				図版64 PL
8654	"	不明	円	C	0.27×0.27	354.77	0.28	-	×				図版61 PL
8655	"	不明	円	C	0.27×0.23	354.77	0.29	-	×				図版64 PL
8656	"	不明	円	C	0.35×0.35	354.78	0.35	-	×				図版64 PL
8658	"	不明	円	C	0.20×0.20	354.19	未完	-	×				図版64 PL
8659	"	不明	円	C	0.17×0.18	354.89	未完	-	×				図版66 PL
8693	2-3	不明	円	C	0.67×0.67	354.83	0.10	単	×				図版105 PL
8729	"	不明	楕	C	0.57×0.48	355.15	0.03	単	×				図版42 PL
8778	2-1-b	不明	-	-	-	354.77	0.08	-	×		SD7046	SD7030	図版37 PL
8790	2-1	不明	不明	G	0.68×0.43	354.93	0.29	単	×				図版85 PL
8791	"	不明	円	F	0.27×0.25	354.93	0.15	単	×				図版87 PL
8815	"	不明	円	C	0.27×0.25	354.90	0.21	-	×		SD7028		図版85 PL
8816	"	不明	円	C	0.25×0.21	354.94	0.34	-	×				図版85 PL
8829	"	不明	(楕)	Eか	0.43× -	355.11	0.16	単	×			SK8832	図版38 PL
8830	"	不明	不明	D	0.83×0.65	355.08	0.38	単	×				図版38 PL
8831	"	不明	-	Fか	- ×0.52	355.05	0.44	単	×			SK7518	図版38 PL
8832	"	不明	(楕)	Dか	0.38× -	355.10	0.45	単	×		SK8829		図版38 PL

第2章 検出された遺構

SK	地区	時期	平面形状	断面形状	規模			埋遺物			性	切り合い関係		図写真 図版L (No.)
					長径×短径 (m)	検出面 レベル (m)	深 さ (m)	土	土器	その他		切る	切られる	
8849	2-1	不明	長	C	0.29×0.24	355.04	0.09	単	×					図版36 PL
8850	"	不明	方	C	0.17×0.15	355.02	0.12	単	×					図版36 PL
8851	"	不明	円	B	0.24×0.21	354.99	0.10	単	×					図版36 PL
8852	"	不明	円	B	0.17×0.17	355.00	0.03	単	×					図版36 PL
8854	2-3	不明	円	-	0.24×0.23	354.54	0.22	単	×					図版44 PL
8866	"	不明	楕	B	0.37×0.24	354.49	0.27	複	×					図版44 PL
8867	"	不明	円	B	0.50×0.48	354.57	0.35	単	×					図版44 PL
8868	"	不明	-	-	- ×0.20	354.60	0.10	単	×					図版44 PL
8869	"	不明	円	A	0.35×0.34	354.54	0.28	単	×					図版44 PL
8870	"	不明	円	A	0.38×0.35	354.58	0.16	単	×					図版44 PL
8871	"	不明	円	A	0.21×0.19	354.68	0.19	複	×					図版44 PL
8872	"	不明	円	A	0.20×0.20	354.74	0.21	複	×					図版44 PL
8873	"	不明	楕	A	0.30×0.21	354.74	0.21	単	×					図版44 PL
8874	"	不明	円	A	0.10×0.10	354.57	0.18	単	×					図版44 PL
8875	"	不明	-	-	- ×0.21	(354.58)	(0.34)	単	×					図版44 PL
8876	"	不明	円	A	0.24×0.24	354.61	0.15	複	×					図版44 PL
8877	"	不明	円	B	0.18×0.18	354.46	0.40	単	×					図版44 PL
8878	"	不明	円	A	0.39×0.34	354.63	0.19	単	×					図版44 PL
8879	"	不明	円	A	0.15×0.15	354.64	0.12	複	×					図版44 PL
8880	"	不明	円	A	0.47×0.44	354.62	0.28	複	×					図版44 PL
8881	"	不明	円	A	0.47×0.43	354.54	0.41	単	×					図版44 PL
8882	"	不明	楕	A	0.73×0.35	354.58	0.16	単	×					図版44 PL
8883	"	不明	楕	B	0.54×0.44	354.68	0.44	単	×					図版44 PL
8884	3	不明	円	C	0.90×0.90	354.92	0.15	単	×			SB7084		図版53 PL
8902	2-1	不明	円	C	0.16×0.13	354.95	0.09	単	×			SD7028		図版85 PL
8903	"	不明	円	C	0.17×0.17	354.95	0.08	単	×			SD7028		図版85 PL
8904	"	不明	円	C	0.17×0.16	354.97	0.03	単	×			SD7028		図版85 PL
8905	"	不明	円	C	0.16×0.16	354.98	0.05	単	×			SD7028		図版85 PL
8906	"	不明	円	C	0.23×0.19	354.98	0.06	単	×			SD7028		図版85 PL
8907	"	不明	楕	C	0.40×0.32	354.99	0.05	単	×			SD7028		図版85 PL
8908	"	不明	円	C	0.20×0.17	355.00	0.06	単	×			SD7028		図版85 PL
8909	"	不明	円	C	0.18×0.16	354.98	0.13	単	×			SD7028		図版85 PL
8910	"	不明	円	C	0.11×0.10	354.97	0.02	単	×			SD7028		図版85 PL
8911	"	不明	楕	C	0.35×0.25	354.97	0.03	単	×			SD7028		図版85 PL

SK	地 区	時 期	平 面 形	断 面 形	規 模			埋 土	遺 物		性 格	切 り 合 い 関 係		図 写 面 真 図 P 版 L (No)
					長径×短径 (m)	検 出 面 レ ベル (m)	深 さ (m)		土 器	その他		切 る	切 ら れ る	
8912	2-1	不明	楕	C	0.33×0.28	354.92	0.16	単	×					図版85 PL
8913	"	不明	円	C	0.21×0.21	354.96	0.11	単	×		SD7028			図版85 PL
8914	"	不明	楕	C	0.30×0.23	354.97	0.05	単	×		SD7028			図版85 PL
8920	"	不明	(円)	Fか	- ×0.23	355.04	0.37	単	○			ST7031		図版38 PL
8921	"	不明	円	C	0.66×0.55	355.08	0.08	単	×					図版38 PL

第11表 不明遺構跡一覧表

SX	地 区	時 期	平 面 形	断 面 形	規 模			埋 土	遺 物		性 格	切 り 合 い 関 係		図 写 面 真 図 P 版 L (No)
					長径×短径 (m)	検 出 面 レ ベル (m)	深 さ (m)		土 器	その他		切 る	切 ら れ る	
7005	2-1-b	不明	-	-	-	-	-	-	○					図版37 PL

第3節 古墳時代前期の遺構

1 遺構の概要と配置

遺構は弥生時代後期に引き続き、湿地域から自然堤防上全域にかけて広がりを見る。集落規模も大きな変化はみられず、弥生時代後期からの継続的な居住空間であったようである。

竪穴住居跡 (SB) = 152軒、掘立柱建物跡 (ST) = 17棟、杭・柵列跡 (SA) = 5列、溝跡 (SD) = 30本、墓 (SM) = 13基、土壙・井戸跡 (SK) = 656基、道路跡 (SC) = 1本、不明 (SX) = 6基など多くの遺構がある。

竪穴住居跡SB7254やSB7256などからは、非常に多くの良好な土器が一括資料として出土している。また5期の溝跡SD6023やSD7030は形態的に弥生時代後期(3期)の環濠を思わせるもので、再掘削された環濠である。この時期に再び環濠集落が出現することとなる。この中からはSD7014などと同様に搬入土器を含め、非常に多くの土器が出土し、また良好なセット関係を示す一括資料が出土している。

また井戸SK6202やSK6307をはじめ、良好な状況でいくつかの井戸が検出された。井戸SK6202には井戸枠が残され、この下から30個体もの土器とともに、木製高杯片や漆製品片、さらには瓢箪なども出土した。このような井戸については調査区の1区に点在している。

この時期で最も注目すべきは、方形周溝墓・前方後方形周溝墓や木棺墓の検出であろう。特に、木棺墓からは玉類をはじめ小形鏡の出土が見られ、川柳將軍塚古墳をはじめとする周辺の前期古墳や、周囲に造られた周溝墓類との関係を考えさせられる。これらの周溝墓は、弥生時代後期での環濠を隔てた南側の墓域に引き続き造られている。また、木棺墓は、集落内(2区・3区・3-E区)に散在的に造られていた。

自然堤防の西側縁辺には道路が整備され、弥生時代後期の環濠を越えて村の景観は若干西側に動いているようである。そして掘立柱建物が湿地域に近い1区に集中していることがうかがえ、またSD6001・SD6002・SD6003などの大きな溝が湿地域・水田域に向かって非常に意図的に造られていることもわかった。弥生時代後期から古墳時代前期にかけて集落は継続しているようであるが、景観そのものは変化を見せているのである。

遺構の帰属時期は、第3章第1節で示した弥生時代後期から古墳時代前期にかけての6期区分に従う。

2 遺構各説

SB6001 位置1-1・1-2区W8・9・13 遺構図版163、遺構写真PL28

検出：3層中(標高354.67m)で検出し、切り合いはない。埋土：単層である。規模・形状：長軸方向N40°Eで、長軸4.83m、直行軸4.70m、面積22.7m²、深さ0.085mであり、ほぼ正方形を呈する。施設：炉は中央よりも北に寄り、長辺0.30m、短辺0.27m、深さ0.05mを測り、ほぼ正方形と珍しい形の炉となっている。柱穴は確認されていない。床は貼床となっていない。遺物：甕・壺・鉢・器台(図版57-1~8)や高杯が出土しており、特に炉の周りに集中している。時期：6期と考えられる。

SB6004 位置1-1区X11 遺構図版169、遺構写真PL29

検出：3層中(標高354.60m)で検出し、SK6048を切り、SK6091に切られている。埋土：単層である。規模・形状：長軸方向N50°Eで、長軸5.00m、短軸4.83m、面積24.10m²、深さ0.10mであり、ほぼ正方形を呈する。施設：炉について確実に確認できるものはないが、西壁側に焼土や炭化物の分布域がある。柱穴は3基確認され、調査区外に1つ残存すると考えられる。このうちのピット1には柱痕が残っていた。

また住居プランを囲むように、軒下柱穴が7基検出され、このうちのピット15には柱痕が残っていた。床下ピットが6基確認されている。床は貼床であったと考えられるが、貼床そのものについては、検出された三周の壁に沿って残っていた。遺物：甕・鉢・高杯（図版57-9～13）や壺などが、住居跡全体から多く出土している。時期：6期と考えられる。

SB6013 位置1-3区X13・14・19 遺構図版171・173、遺構写真PL30

検出：4層中（標高354.80m）で検出し、SB6019を切り、SK6290に切られている。焼失住居跡である。埋土：複層である。規模・形状：長軸方向N30°Eで、長辺5.89m、短辺5.89m、面積34.7㎡、深さ0.10mであり、正方形を呈する。施設：残存状態が悪く、確実な炉は確認しえなかったが、中央よりもやや北西壁寄りに焼土が分布している所がある。柱穴は4基確認されているが、それぞれが掘り方をもたず、上端径0.20m～0.30m、下端径0.10m、深さ0.41m～0.57mで、柱そのものの太さを思わせるほどに非常に細く、また非常に深い穴となっている。このことから柱は打ち込まれたものと考えられ、柱痕跡と表現したほうがよさそうである。また南隅には長辺1.20m、短辺1.10m、深さ0.25mの方形プランの貯蔵穴があった。この中には藁で編んだ筵が敷かれていたようであり、その筵が炭化した状態で出土した。床は貼床となっていない。また四周壁全体に周溝が巡らされていた。住居内全体に炭化物や炭化材、さらには壁に沿って厚い焼土が残っていたところもあった。遺物：壺・鉢・高杯（図版59-1～6）や甕・器台などが、住居跡全体に散在しているが、あまり多くない。時期：6期と考えられる。

SB7228 位置2-3区C17・18・22・23 遺構図版131

検出：4層中（標高354.85m）で検出し、SB7239を切り、SD7039・SK7379・SK8674・SK8677・SK8678に切られている。埋土：複層である。規模・形状：長軸方向N50°Eで、長辺5.93m、短辺不明、面積不明、深さ0.45mであり、隅丸の長方形を呈すると考えられる。施設：炉は北東側の2つの柱穴の中間にあり、残存長径0.60m、短径0.43m、深さ0.02mを測る。炉の北東側には炭化物が分布していた。柱穴は3つのみ確認できた。出入口は南西壁にあったと考えられる。床は貼床となっているが、最低1度の貼り替えが見られ2面の貼床が確認された。遺物：壺（図版61-16）や甕・高杯・器台などが、住居跡全体に散在している。また混入遺物として凹石1点（図版237-107）も出土している。時期：6期と考えられる。

SB7250 位置2-3区H1・C21・22 遺構図版128、遺構写真PL32

検出：4層中（標高354.80m）で検出し、SB7233・SB7281を切り、SD7039・SK7380に切られている。埋土：複層である。規模・形状：長軸方向N52°Eで、長辺5.46m、短辺4.80m、面積26.2㎡、深さ0.54mであり、長方形を呈する。施設：炉は中央よりもほんのわずかに西側寄りにあり、残存状況は良好である。残存長径0.40m、短径0.35m、深さ0.02mを測る。柱穴は4基確認できたが、そのうちのピット1・3・4には柱痕が残っていた。床は厚さ0.01mから0.02mの貼床となっている。遺物：甕・壺・器台（図版62-7～13）や鉢・高杯などが全体に多く、特に炉の付近に集中していた。多くの土器片に混ざって埋土中より重圏文鏡（図版211-12）が1面出土している。また混入遺物として打製石斧1点（図版230-6）・磨石2点（図版236-95～96）も出土している。時期：5期と考えられる。

SB7255 位置2-3区C12・13・17・18 遺構図版131・219、遺構写真PL32

検出：4層中（標高354.67m）で検出し、SB7285・SK8666に切られる。埋土：単層である。規模・形状：長軸方向N50°Eで、長辺6.20m、短辺5.80m、面積36.0㎡、深さ0.51mであり、長方形を呈す。施設：炉らしきものは北西壁側の2つの柱穴の間にあり、残存長径0.15m、短径0.15m、深さ不明と考えられる。また南側には炉に用いたと考えられる炉辺石があった。柱穴は4基確認でき、床は貼床となっている。炭化物が分布するところもあり。また四周壁に沿って周溝が巡っていた。遺物：甕・壺・鉢・高杯・器台（図版65）が全体的に非常に多く出土し、特に南側に集中していた。また砥石1点（図版260-41）や混入遺

物として凹石1点(図版238-113)・敲石1点(図版240-21)も出土している。時期：6期と考えられる。

SB7268 位置2-3区B19 遺構図版209

検出：4層中(標高355.21m)で検出し、SB7276を切り、SB7218に切られている。埋土：単層である。規模・形状：長軸方向N90°Eで、長辺4.16m、短辺不明、面積不明、深さ0.28mであり、隅丸の方形を呈する。施設：炉として確実なものは確認しえなかった。柱穴は1基確認できた。床は貼床となっている。遺物：畿内系甕を含めた古墳時代前期の土器(図版69-21)以外に、弥生時代中期の鉢(図版10-10)・壺(図版11-6)・甕(図版12-27)などが出土している。また床面から磨製石斧1点(図版256-16)・石錐(図版229-43)や磨石・刃器・砥石も出土している。古墳時代前期の土器が一定量出土していることから、当時代の遺構としたが、弥生時代中期の遺物出土状況も無視することはできない。古墳時代前期の土器が調査上の混在である可能性も考えられようか。時期：5期と考えたが、弥生時代中期以前の可能性もある。

SB7517 位置2-2区B22 遺構図版201

検出：4層中(標高354.77m)で検出し、SB7527・SM7014・SK8021・SK8029を切り、SB7464・SB7467・SB7504・SB7506・SK7896・SK7897と攪乱に切られている。埋土：複層である。規模・形状：長軸方向N44°Eで、長辺5.45m、短辺5.31m、面積28.9m²、深さ0.30mであり、正方形を呈する。施設：ほぼ中央に焼土や炭化物の広い分布があり、ここに炉があったものと考えられる。柱穴は2基のみ確認された。床は貼床となっていない。北角から南西壁にかけて幅0.10mの周溝が掘られていた。また南西壁の西角際に長辺0.95m、短辺0.62m、深さ0.07mの貯蔵穴(ピット2)と長辺10.08m、短辺0.90m、深さ0.39mの貯蔵穴(ピット4)が作られていた。この2基は貯蔵穴の作り替えであろうと考えられる。遺物：甕・壺・高杯・器台(図版72-19~22)が出土し、特に東・西・南壁沿いに散在していた。また鉄製刀子1点(図版215-12)や混入遺物として使有石屑1点(図版244-3)・玉石1点(図版263-33)も出土している。時期：6期と考えられる。

SB7654 位置2-2区B5・V25 遺構図版211

検出：4層中(標高354.95m)で検出し、SB7656・SB7659を切り、SB7648・SD7085・SK8357・SK8408に切られている。埋土：単層である。規模・形状：長軸方向N35°Wで、長辺5.25m、短辺4.90m、面積25.7m²、深さ0.09mであり、北角部分が調査区外となっているが、歪んだ正方形を呈する。施設：炉は中央よりもやや北寄りにある。残存長径1.30m、短径0.70m、深さ0.11mを測る。柱穴は1基のみ確認できた。非常に小さいものであり柱は打ち込まれたものであろうか。床は貼床となっていない。北東壁際には長さ2.20m、幅0.30m、深さ0.12mの周溝がある。遺物：甕・壺・高杯・器台(図版78-1~12)や鉢が全体的に非常に多く出土し、特に炉内やピット2付近や周溝付近に集中している。また砥石1点(図版257-1)も出土している。時期：5期と考えられる。

SB7751 位置2-2区U13・14 遺構図版191・193

検出：4層中(標高355.04m)で検出し、SB7125・SB7531・SB7760を切り、SB7701・SB7728・SB7741・SB7745・SB7762・SD7091・SK7817・SK8583に切られている。埋土：単層である。規模・形状：長軸方向N44°Eで、長辺3.75m、短辺3.70m、面積13.9m²、深さ0.21mであり、正方形を呈している。施設：炉として確実なものは確認しえなかったが、中央よりもやや北側に炭化物の分布域があるので、このあたりに炉があったのであろうか。柱穴は4基確認できたが、南西側の2つの柱間と北東側の2つの柱間の間隔には大きなちがいが見られる。出入り口に関わるものなのであろうか。床は貼床となっていない。遺物：甕・壺・鉢・器台(図版79-1~4)や鉢が全体に散在する。また磨石1点(図版235-69)も出土してい

る。時期：5期と考えられる。

ST6003 位置1-1区W12・13 遺構図版159・165、遺構写真PL51

検出：4層中（標高354.50m）で検出し、ST6002に切られている。規模・形状：棟方向N54°Eで、桁1間（3.10m）×梁1間（2.10m）、面積は6.51㎡である。柱の掘り方は3基（ピット1～3）検出された。いずれも平面形は方形で、1辺0.20m、深さ0.23m～0.35m、埋土は単層で、ピット1には柱痕跡が残っていた。本来は4基以上あるものと考えられる。ST6004の建て替えによるものと考えられる。遺物：ない。時期：5期と考えられようか。

ST6006 位置1-2区W2・3・7・8 遺構図版157・161、遺構写真PL51

検出：4層中（標高354.44m）で検出し、切り合いはない。規模・形状：棟方向N43°Eで、桁3間（5.10m）（柱間1.45m～1.95m）×梁1間（3.65m）、面積は18.62㎡である。柱の掘り方は7基（ピット1～7）検出された。いずれも平面形は円形で、直径0.20m～0.34m、深さ0.17m～0.36m、埋土は単層で、ピット1には柱痕跡があった。本来は8基以上あるものと考えられる。ST6007の建て替えによるものと考えられる。ピット1から4はST6007のピット1から4と共有している。遺物：ない。時期：5期と考えられようか。

SC6001 位置20-1区P19・23・24・U3 遺構図版115・116、遺構写真PL56・57

検出：2層下（標高354.70m）で検出し、SD6001に切られている。埋土：3層が全体を覆い、湿地域側にはピート層が覆っていた。規模・形状：南西～北東にかけて造られており、調査区内での長さ約18.00m、幅約3.60mであった。北壁でのセクションの観察では、厚さ約0.12mほどに土がかまぼこ状に非常にかたくなっていた。微高地の先端となり、水田域と居住域の境となる位置にあり、道路と考える。単に水田を中心とする農作業に関わる農道なのか、他の集落とを結ぶ幹線道なのか。道脇微高地側に沿って土器が廃棄、あるいは並べられた状況で検出されたことが、この道の性格を示すものなのかもしれない。遺物：甕・壺・高杯（図版79-5～9）が道脇から出土している。時期：6期と考えられようか。

SM7001 位置3-北区J19・20・24・25・O5 遺構図版149・151、遺構写真PL60

検出：4層中（標高354.83m）で検出し、ST7011・SK7190・SK7200・SK7203・SK7204・SK7207に切られている。規模・形状：一部分が調査区外となるが、方形周溝墓である。マウンド部分は削平され残っていない。マウンドの幅9.35m×（6.65m）、溝の幅1.03m～1.88m、深さ0.65m、溝を含めた幅12.10m×（8.66m）となる。長野市教育委員会が調査した篠ノ井遺跡群聖川堤防地点での調査例から、周溝は全周するものと考えられる。マウンドの南東隅付近で主体部が検出された。この主体部の掘り方は隅丸の長方形をしており、長辺2.90m、短辺0.88m、深さ0.20mであり、木棺の痕跡は確認されていない。埋土：周溝埋土と主体部埋土ともに単層である。遺物：壺・鉢（図版79-10～11）が周溝内より出土している。また磨石1点（図版234-31）も出土している。主体部からは何も検出されていない。時期：5期と考えられる。

SM7002 位置3-北区F21・22・J25・K1・2・O5 遺構図版151・152、遺構写真PL60

検出：4層中（標高354.79m）で検出し、SB7112・ST7013・SD7015・SK7209・SK7210・SK7211・SK7212に切られている。規模・形状：一部分が調査区外になるが、方形周溝墓である。マウンド部分は削平され残っていない。マウンドの幅9.40m×8.80m、溝の幅0.95m～1.50m、深さ0.70m、溝を含めた幅12.20m×11.10mとなる。周溝はSM7001同様に全周するものと考えられる。マウンドの南東隅付近で主体部が2基検出された。この主体部はそれぞれ隅丸の長方形をしており、長辺2.10m、短辺0.80m、深さ0.13mと長辺1.60m、短辺0.70m、深さ0.10mであった。ともに木棺の痕跡は確認されていない。埋土：周溝埋土は複層であり、主体部の埋土は単層である。遺物：周溝内より土器が出土している。時期：5期と考

えられる。

SM7003 位置3-北区F22・23・K2・3 遺構図版152、遺構写真PL60

検出：4層中（標高354.80m）で検出し、切り合いはない。規模・形状：全容のほとんどが調査区外となるが、SM7001・SM7002同様の方形周溝墓の一部である。マウンド部分は削平されて残っていない。マウンド幅（0.35m）×（0.37m）、溝の幅1.50m～2.35m、深さ0.64m、溝を含めた幅2.70mである。主体部は確認されていない。埋土：周溝埋土は複層である。遺物：周溝内より土器片が出土している。時期：5期と考えられる。

SM7006 位置3区M10・N1・6 遺構図版138

検出：3層中（標高355.06m）で検出し、切り合いはない。埋土：複層である。規模・形状：偶然にも調査区と調査区との間の壁中で発見され、残念ながら良好な状況での調査はされていない。長径（1.65m）、短径（0.80m）、深さ（0.22m）で、楕円形を呈する。長軸方向はN26°Eである。SM7016やSM7028に類似していることから木棺墓の可能性はあるがその痕跡は確認されていない。遺物：副葬品としてのスカイブルーのガラス小玉・碧玉製の管玉・瑪瑙製の勾玉と獣形鏡（図版207-1）が出土している。人骨は確認されなかった。時期：5期と考えられる。

SM7016 位置2-2区B17 遺構図版201、遺構写真PL61

検出：3層中（標高355.02m）で検出し、SB7588・SB7593・SB7604を切っている。埋土：単層である。規模・形状：長径2.30m、短径0.85m、深さ0.41mである。細長い楕円形を呈する。木棺の痕跡がわずかに残っていたことから木棺墓と断定できるが、木棺の形状については不明である。また良好ではないが、頭骨をはじめ骨が残っていた。長軸方向および頭位はN50°Eであり、伸展葬であった。遺物：全身がうっすらとわかる人骨が確認され、首の部分からは碧玉製の管玉が12本出土し、両腕の手首部分からは琥珀玉が合計50個以上、腰の左脇からは布片が付着した珠文鏡とその下からはスカイブルーのガラス小玉（図版208・209-1～42）が出土した。珠文鏡は布につつまれ、木箱に入っていたと考えられる。時期：5期と考えられる。

SM7028 位置3-E区N6 遺構図版140

検出：3層中（標高355.02m）で検出し、SB7404に切られている。埋土：単層である。規模・形状：長径2.72m、短径1.00m、深さ0.42mである。隅丸の長方形を呈する。木棺の痕跡は見られなかったが、墓壇の形状やSM7016での例から、木棺墓であろうと考えられる。歯や大腿骨らしき骨が残っていたことから、長軸方向および頭位N43°Eと判断できた。遺物：副葬品としてのスカイブルーのガラス小玉（図版209-43）がわずかに残っていた。副葬品の多くがSB7404を造るときに紛失したのか、あるいはもともと少ない副葬品であったのであろうか。時期：5期と考えられる。

SM7029 位置3区M11・12・13 遺構図版130・134

検出：3層中（標高355.03m）で検出し、SK7141に切られている。規模・形状：ほとんどが調査区外になるが、長野市教育委員会が発掘調査した聖川堤防地点での前方後方形周溝墓SDZ3の後方部の一部である。マウンド部分は削平されて残っていない。長野市教育委員会の報告を参考にすると、マウンドの主軸長21.50m（前方部9.00m、後方部12.50m）、溝の幅2.30m～4.00m、深さ0.67m～0.90m、溝を含めた主軸長25.00mで、主軸はN70°Eである。主体部については確認されていない。埋土：周溝は複層である。遺物：長野市教育委員会の調査で赤色塗彩底部穿孔壺が出土している。時期：5期と考えられる。

SM7031 位置3・4区M4・5・9・10・14・15 遺構図版137、遺構写真PL61

検出：3層上面（標高355.44m）で検出し、SB7417を切り、SD7051・SD7107・SK7120に切られている。規模・形状：3区と4区で検出され、分割調査となったが、方形周溝墓と確認できた。SM7001やSM7002

同様の溝が全周しないものである。SD7051などに全体の3分の1程度が削平されている。またマウンド部分も削平されていた。マウンドの幅8.80m×(7.60m)、溝の幅1.10m～2.50m、深さ0.93m、溝を含めた幅12.20m×(9.50m)である。主体部については不明である。埋土：周溝は複層である。遺物：土器片が多い。時期：5期と考えられる。

SM7032 位置3-北区F24・25・G22・K4・5 遺構図版153

検出：4層上面(標高354.70m)で検出し、SK7216・SK7220に切られている。埋土：複層である。規模・形状：全容のほとんどが調査区外となるが、長野市教育委員会が発掘調査した聖川堤防地点での前方後方形周溝墓SDZ1の一部である。マウンド部分は削平されている。それぞれの調査結果を照合すると、マウンドの主軸長23.00m(前方部7.00m、後方部16.00m)、溝の幅2.00m～4.50m、深さ0.50m、溝を含めた主軸長27.00mで、主軸はN65°Eである。主体部は確認されていない。遺物：壺(図版79-12～13)が周溝内より出土している。長野市教育委員会の調査でも、図版79-13と同様の赤色塗彩で底部穿孔された有段口縁壺などが周溝内から出土している。時期：5期と考えられる。

SM7035 位置3-北区K2 遺構図版151

検出：3層中(標高354.92m)で検出し、切り合いはない。埋土：複層である。規模・形状：調査区の南壁中で偶然に発見された土器である。この土器以外はすべてが調査区外となるため、詳細は不明である。土器棺なのであろうか。遺物：壺(図版79-15)と壺内から鉄石英の管玉(図版210-21)が出土している。時期：5期と考えられる。

SM7036 位置2-3区B19 遺構図版126

検出：3層中(標高355.30m)で検出し、SD7042に切られている。埋土：単層である。規模・形状：長径(0.56m)、短径0.64m、深さ0.52mである。楕円形を呈した土壇墓である。遺物：副葬品としての滑石製の白玉が11個と勾玉1個(図版209-44～55)が出土している。人骨は確認されなかった。時期：5期と考えられる。

SD6001 位置20-1区P24・25・Q21・U3・4 遺構図版116・155

検出：3層中(標高354.54m)で検出し、切り合いはない。埋土：複層である。規模・形状：調査範囲内での長さは28.20m、幅は1.15mから2.30m、深さは0.41mである。北東から西方向の溝であり、SC6001と交差する。断面は逆台形をしている。SC6001と同時存在していたと考えられるが、SC6001とSD6001の接点部分が試掘坑によって形状を残していないため、その詳細な関係については不明である。SD6002の造りかえと考えられる。遺物：土器片・木片・石類が出土している。時期：不明と考えられる。

SD6002 位置20-1区P24・25・Q21・U2・3・4 遺構図版115・116・155、遺構写真PL66

検出：3層中(標高354.25m)で検出し、SD5002を切っている。埋土：単層である。規模・形状：調査範囲内での長さは36.80m、幅は1.50mから2.50m、深さは0.66mである。西から北東方向の溝である。断面は逆台形をしている。形状や位置はSD6001に重複しており非常に似ている。SD6001はSD6002の造りかえと考えられる。遺物：土器片・木片・石類が非常に多く出土している。磨製石斧1点(図版254-2)も含まれている。時期：不明と考えられる。

SD6015 位置1-1区W11・12 遺構図版159

検出：3層中(標高354.80m)で検出し、SK6078に切られている。埋土：単層である。規模・形状：調査範囲内での長さは7.40m、幅は0.35mから0.70m、深さは0.24mである。南東から西方向の溝である。断面はU字状をしている。形状はSD6016に非常に似ており、SD6016と並行している。遺物：壺(図版80-1)や土器片が多く出土しており、炭化物も出土している。時期：5期と考えられる。

SD6016 位置1-1区W6・7・11・12 遺構図版159

検出：3層中（標高354.85m）で検出し、切り合いはない。埋土：単層である。規模・形状：調査範囲内での長さは8.30m、幅は0.27mから0.48m、深さは0.26mである。東から北西方向の溝である。断面はU字状をしている。形状はSD6015に非常に似ており、SD6015と並行している。遺物：壺（図版80-2）が出土しているが、土器片などは少ない。時期：不明と考えられる。

SD6023 位置1-3区Y6・11・12・17・18 1-4区X10・Y18・23 遺構図版173・175・177・179、遺構写真PL67

検出：3層中（標高355.25m）で検出し、SD6034・SK6324・SK6415を切り、SK6197・SK6198・SK6325・SK6357・SK6358・SK6378・SK6379・SK6406に切られている。規模・形状：調査範囲内での長さは41.20m、幅は1.30mから2.20m、深さは1.32mである。南東から北西方向の溝である。断面はほぼV字状となっている。2-1区SD7030と一連の溝であり、形状から環濠的な性格の溝と考えられる。また溝に関わる関連施設については確認されていない。埋土：複層であり、下層部には砂質土の堆積が見られることから、地下水や雨水による流水があったものと考えられる。遺物：1-3区ではいくつかの土器のかたまりや、完形土器が点々と廃棄された状況であったが、1-4区では多くの土器が一括廃棄された状況で検出されている。一連の溝でも場所により土器の廃棄状況はかなり異なっていたようである。甕・壺・鉢・高杯・器台・ミニチュア土器・東海系甕（図版80-3~24・81・82・83-1~11・172-16~17・173-7・177-5）など完形土器や土器片が非常に多く出土している。また打製石斧1点（図版230-4）も出土している。時期：5期と考えられる。

SD6024 位置1-3区X9・14・15・20・25・Y16・21・22 遺構図版171・173・175・177

検出：3層中（標高355.22m）で検出し、SB6014・SB6016・SB6018・SD6029を切り、SK6234・SK6235に切られている。埋土：単層である。規模・形状：調査範囲内での長さは36.80m、幅は0.60mから2.70m、深さは0.49mである。南東から北西方向の溝である。SD6023と並行するようにある。遺物：土器片が多く出土している。また刃器1点（図版252-50）も出土している。時期：不明と考えられる。

SD7014（上層） 位置3区I23・24・25・N3・4・5 3-北区H23・24・25・J13・14・17・18・22 遺構図版136・144・145・147・148・149、遺構写真PL66

検出：4層上面（標高354.95m）で検出し、SD7016を切り、SD7006・SD7011・SD7044・SK7083・SK7102・SK7221に切られている。規模・形状：調査範囲内での長さは87.00m、幅は1.20mから3.70m、深さは1.83mである。弧をなして西から東方向に巡る環濠である。断面はU字状となっている。環濠として大きく二時期が考えられ、上層は古墳時代前期初頭の頃に、再び溝として機能し、埋めもどされて最終的に廃絶されたと考えられる。直接遺構としてつながらないが、2-1区のSD7030と1区のSD6023と一連のものであった可能性も考えられるが、それぞれが調査区外に延びて行くため断定はできない。しかし出土土器から同時存在していたことはまちがいないと考えられる。また環濠に関わる関連施設については確認されていない。埋土：複層であり、地下水や雨水による流水があったものと考えられる。遺物：SD6023やSD7030と同時期の甕・壺・鉢・高杯・器台（図版83-12~22・84-1~7）などがほぼ完全な形や土器片として非常に多く出土している。時期：5期と考えられる。

SD7030 位置2-1区A12・17 2-1-b区A1・6・7・E5・10 遺構図版181・187・189

検出：3層中（標高355.18m）で検出し、SD7046・SK8778を切り、SB7362・SB7363・SB7367・SA7002・SD7052・SK7367・SK7500・SK7501・SK7632・SK7633・SK7634・SK7720・SK8798・SK8799に切られている。規模・形状：調査範囲内での長さは28.80m、幅は1.10mから2.35m、深さは1.40mである。断面はV字状となっている。北西から南方向に弧をなす溝であり、SD7014出土土器と同時性が考えられるが、それぞれが調査区外へ延びて行くため、その詳細な関連については断定しがたい。1区のSD6023と一連

の溝であり、形状から環濠的な性格の溝と考えられる。また溝に関わる関連施設については確認されていない。埋土：複層であり、地下水や雨水による流水があったものと考えられる。遺物：いくつかの土器のかたまりや、完形土器が点々と廃棄された状況であったが、必ずしもSD6023と同様ではない。SD6023やSD7014の上層から出土した多くの土器と同時期の甕・壺・鉢・高杯・器台・ミニチュア土器・北陸系土器・東海系土器・容器形土製品（図版84-8~29・85・86・87・169-7・172-4・172-18~21・173-6・173-14~16・177-6）などが完全な形や土器片として非常に多く出土している。また敲石1点（図版240-28）も出土している。時期：4期（新）から5期と考えられる。

SD7088 位置2-2区C2・3・7・8 遺構図版219

検出：3層中（標高355.18m）で検出し、SB7681・SB7692を切り、SM7020・SK8341・SK8367・SK8368・SK8369・SK8371・SK8422・SK8427・SK8428に切られている。埋土：単層である。規模・形状：調査範囲内での長さは5.10m、幅は2.55mから3.20m、深さは0.80mである。北東から南西方向の溝であり、この溝の南端の立ち上がり部分となる。遺物：甕・壺・器台（図版88-1~5）が完全な形や土器片として多くが出土している。出土状況から廃棄されたものと考えられる。また石鏃1点（図版228-30）・敲石1点（図版239-3）も出土している。時期：不明と考えられる。

SK6042 位置1-1区X11・16 遺構図版170

検出：第2検出面（標高354.66m）で検出し、SD6011を切っている。埋土：単層である。規模・形状：長辺1.35m、短辺1.22m、深さは0.31mであり、円形を呈する。遺物：古代・古墳時代前期・弥生時代後期の土器片とともに馬の骨が出土している。ここで問題なのがこの馬骨の出土である。当遺跡では古墳時代前期（4世紀後半）以降、人々の生活跡は途絶え、再び遺構が検出されるのは古墳時代後期（7世紀後半）以降のこととなる。このことを考え合わせると、この遺構は以下に示すように古墳時代前期（4世紀後半）の遺構となる。全国的に見ても4世紀後半代での馬の存在を考えさせられる資料の報告はあまり多くないので貴重な出土例となろう。詳細については第4章第8節2を参照されたい。時期：出土土器はいずれも細片であり、調査上での混在も考えられることから、時期決定の決め手にはならない。しかし検出面・埋土・周辺の遺構の状況から古墳時代前期のものであると断定しえるのである。

SK6202 位置1-3区Y11・12 遺構図版176、遺構写真PL75

検出：4層中（標高355.08m）で検出し、SK6344を切っている。埋土：単層である。規模・形状：長辺1.10m、短辺0.75m、深さは2.13mであり、楕円形をしている。検出面と底部の中間あたりに木皮部分で造られた井戸枠が残っていたことから、井戸と断定しえるものである。遺物：上層の埋土中より甕・壺（図版90-8~16）などが出土し、また井戸枠下から木製高杯（図版220-3）・漆製器台（図版220-1）・梯子（図版221-1）・槽（図版220-2）・瓢箪とともに甕・壺・鉢・高杯（図版90-17~22・91・92）が29点も出土している。時期：6期と考えられる。

SK6307 位置1-3区X17・18 遺構図版172、遺構写真PL74

検出：4層中（標高354.74m）で検出し、切り合いはない。埋土：複層である。規模・形状：長辺1.70m、短辺1.70m、深さ1.13mであり、ほぼ円形を呈する。井戸枠はないものの、SK6202同様、井戸と断定してもよいと考えられる。遺物：上層の埋土中より鉢・高杯（図版93-1~2）とともに火鑽白（図版219-7）・不明木製品（図版222-8~9・223-1）が出土し、また下層からは甕・壺8点（図版93-3~10）が出土している。時期：6期と考えられる。

第12表 竪穴住居跡一覧表

SB	地 区	時 期	平 面 形	長 軸 方 向	規 模				貼 床	炉				埋 土	柱 穴 数	土 器	遺 物			図 写 面 真 図 P 版 L (No)
					長軸×直交軸 (m)	床 面 積 (㎡)	床 標 高 (m)	検 出 時 深 さ (m)		位 置	長径×短径 (m)	深 さ (m)	形 状				遺 物	切 り 合 い 関 係	切 ら れ る	
6001					個別説明あり															図版 PL28
6002	1-1 1-2	不明	方	N41°W	4.10×3.90	16.0	354.80	0.10	×	ナシ	ナシ	ナシ	ナシ	単	ナシ	○		SB6003		図版163 PL
6003	"	不明	長	N40°W	4.50×4.25	19.1	354.85	0.07	×	ナシ	ナシ	ナシ	ナシ	単	ナシ	○			SB6002	図版163 PL
6004					個別説明あり															図版 PL29
6005	1-1	不明	方	N74°E	4.78×4.72	22.6	354.78	0.02	×	ナシ	ナシ	ナシ	ナシ	単	ナシ	○				図版163 PL
6006	"	不明	-	-	-	-	354.80	0.08	×	-	-	-	-	複	-	○				図版165 PL
6007	1-2	6	-	(N92°E)	4.08×-	-	354.63	0.09	×	-	-	-	-	単	-	○			SK6104	図版157 PL
6008	"	不明	-	(N65°W)	3.56×-	-	354.34	0.12	×	-	-	-	-	単	-	○				図版119 PL
6009	"	6	方	N63°W	5.05×4.80	24.2	354.82	0.10	×	ナシ	ナシ	ナシ	ナシ	-	ナシ	○			SK6105	図版163 PL
6010	"	不明	-	-	-	-	354.33	0.04	×	-	-	-	-	単	-	○				図版117 図版119 PL
6011	"	6	方	N49°E	4.60×4.50	20.7	354.58	0.07	×	中央よりや や北西寄り	-	-	不明	単	3	○		SB6012		図版163 PL
6012	"	不明	-	(N45°E)	3.96×-	-	354.50	0.05	×	ナシ	ナシ	ナシ	ナシ	単	3	○		SD6019	SB6011	図版163 PL
6013					個別説明あり															図版 PL30
6016	1-3	6	方	N43°W	5.25×5.15	27.0	354.80	0.20	×	中央よりや や北寄り	0.80×0.80	0.10	不明	単	6	○		SB6017	SD6024、6028	図版173 PL31
6018	"	6	長	N53°W	4.99×4.12	20.6	355.04	0.16	×	中央よりや や南東寄り	0.24×0.26	0.03	円	単	ナシ	○	ミニチュア 土器	SD6027	SK6234、6235、6237 SD6024、6028	図版175 PL
6019	"	6	-	-	-	-	354.85	0.08	×	-	-	-	-	単	-	○		SD6029	SB6013	図版173 PL
6025	1-4	6	方	N20°E	5.35×4.95	26.5	355.24	0.12	×	ナシ	ナシ	ナシ	ナシ	単	ナシ	○		SB6026	SB6022	図版177 PL
6026	"	不明	長	-	2.34×-	-	355.28	0.08	×	-	-	-	-	複	-	○			SB6022、6025	図版177 PL
6027	"	6	-	-	-	-	355.05	0.05	×	-	-	-	-	単	-	○		SB6030	SK6366、6367、6368 SD6033	図版179 PL
6029	"	5	-	-	3.60×-	-	355.10	0.10	×	-	-	-	-	単	-	○			SK6384、6414 SD6033	図版179 PL31
7042	3	5	-	-	4.20×-	-	354.95	0.05	○	南西角 壁際	1.61×0.85	0.03	不明	単	1	○		SB7132	SB7106、SK7153	図版139 PL
7044	"	不明	長	N43°W	6.95×6.47	45.0	354.95	0.20	○	-	-	-	-	単	1	○		SB7038	SB7131	図版132 PL
7049	"	不明	-	-	3.80×-	-	354.75	0.15	○	-	-	-	-	単	-	○		SD7012		図版148 PL
7080	"	6	隅長	N39°E	5.47×4.92	26.0	354.74	0.15	○	中央よりや や北西寄り	(0.55×0.43)	-	(円)	単	4	○		SB7081	SK7106、SX7002、SD7008 ST7005、7006	図版135 PL
7125	2-2	5	-	N37°W	3.70×-	-	355.30	0.27	×	-	-	-	-	単	1	○		SB7531	SB7741、7745、7751 SK7933、7949	図版191 PL
7129	3	5	方	N48°W	4.17×4.07	17.0	354.92	-	×	ナシ	ナシ	ナシ	ナシ	単	ナシ	○	ミニチュア 土器	SB7020、7130	SK7154	図版139 図版141 PL
7170	2-1	不明	-	-	-	-	355.17	0.12	×	-	-	-	-	単	-	○			SB7153、SK7238 SA7007	図版121 PL
7172	"	6	方	N35°W	4.20×3.80	16.0	354.95	0.18	×	-	-	-	-	複	ナシ	○		SB7173、7180	SB7169、7337、7338	図版123 PL
7184	"	5	-	-	2.80×-	-	355.16	0.10	×	(南西壁寄り)	(0.23×0.22)	-	(円)	複	-	○	刀子		SB7185 SD7023	図版195 PL
7188	"	不明	-	-	-	-	355.12	0.19	×	-	-	-	-	単	-	○	ミニチュア 土器	SB7166		図版189 PL
7193	"	5	-	-	-	-	354.95	0.01	×	(西壁寄り)	(0.30×0.24)	(0.11)	(円)	単	-	○		SB7191	SB7337	図版123 PL
7195	"	6	長	N55°W	4.80×4.45	19.9	355.05	0.17	×	ナシ	ナシ	ナシ	ナシ	複	2	○			SB7152、7160、7171、7181 SB7304、SK7260、7284、7598 SK8768、8769、8773、8775 ST7015、7029、SA7009	図版193 PL
7213	2-3	5	-	-	-	-	355.30	0.58	○	北東壁寄り	0.75×0.45	0.04	不明	-	3	○	磨石、凹石 砥石、ミニ チュア土器	SB7277、7282	SB7205、7235、7246	図版213 PL
7228					個別説明あり															図版 PL
7239	"	不明	-	-	-	-	354.96	0.28	○	-	-	0.01	-	単	-	○			SB7228 SD7039	図版131 PL
7240	"	不明	-	-	-	-	355.05	0.22	×	(北壁角寄り)	(0.55×0.43)	(0.01)	(円)	単	-	○		SD7039		図版131 PL
7244	"	6	-	-	-	-	354.83	0.32	×	-	-	-	-	単	-	○			SK7371	図版219 PL

第3節 古墳時代前期の遺構

SB	地 区	時 期	平 面 形 状	長 軸 方 向	規 模			貼 床	炉				理 柱 土 穴 数	遺 物		切 り 合 い 関 係		図 写 面 真 図 P 版 L (No)		
					長軸×直交軸 (m)	床 面 積 (㎡)	床 標 高 (m)		検 出 時 深 さ (m)	位 置	長径×短径 (m)	深 さ (m)		形 状	土 器	その他	切 る		切 ら れ る	
7246	2-3	6	長	N41°E	6.80×6.10	41.5	354.90	0.39	×	(中央付近)	0.50×0.40	-	(円)	-	-	石鏡、磨石、剥片A、ミニチュア土器	SB7213、7270	SB7204、7205、7208、7209、SB7235、7287、SD7042	図版213 PL	
7250				-	個別説明あり													図版 PL		
7251	"	不明	-	N45°E	3.90×-	-	354.83	-	○	-	-	-	-	複	2	○			図版213 PL	
7254	"	5	隅方	N40°E	5.60×5.35	30.0	354.73	0.48	○	中央北西寄り	0.50×0.45	0.02	円	複	4	○	砥石	SK7359	SB7201、7202、7203	図版217 PL
7255					個別説明あり														図版 PL	
7256	"	5	-	-	5.10×-	-	354.85	0.38	×	北西壁寄り	0.42×0.38	0.09	円	-	4	○	砥石 ミニチュア 土器3点	SB7224、7230、7231、7259 SK7169		図版209 PL33
7257	"	5	隅方	N49°E	8.14×7.77	63.2	354.85	0.45	×	ほぼ中央	0.48×0.34	0.01	円	複	4	○	石鏡	SB7270、7271 SK7399	SB7231、7209 SD7042、ST7032	図版126 PL
7259	"	6	-	-	-	-	354.91	0.21	×	-	-	-	-	-	-	○		SB7256		図版209 PL
7268					個別説明あり															図版 PL
7275	"	不明	-	-	5.80×-	-	355.10	0.30	×	(ほぼ中央)	(0.35×0.20)	-	(楕円)	複	6	○	磨製石斧	SB7276	SB7219 SK7363	図版126 PL
7282	"	5	-	-	-	-	354.95	0.28	○	-	-	-	-	単	-	○		SB7251	SB7213、7283	図版213 PL
7283	"	5	-	-	-	-	354.85	0.10	○	ナシ	ナシ	ナシ	ナシ	複	1	○	砥石	SB7231、7242、7282	SK7366、7368	図版213 PL
7294	"	不明	(隅長)	N55°W	-	-	354.82	0.50	○	ナシ	ナシ	ナシ	ナシ	複	1	○			SK7302、7303 SD7039、7041	図版217 PL
7311	2-1	5	-	-	2.65×-	-	355.10	0.07	×	ナシ	ナシ	ナシ	ナシ	単	ナシ	○			SK7228	図版181 PL
7344	"	不明	-	-	-	-	354.80	0.13	×	-	-	-	-	複	1	○				図版197 PL
7345	"	6	方	N60°E	4.10×4.35	17.8	355.05	0.07	×	-	-	-	-	複	ナシ	○			SK7254、7269、7279、7422	図版195 PL33
7346	"	6	-	N50°E	5.25×-	-	354.74	0.16	×	-	-	-	-	複	2	○		SB7358	SB7330 SK7463	図版197 PL33
7368	"	不明	隅長	N50°E	4.00×3.13	12.5	354.96	0.04	×	ナシ	ナシ	ナシ	ナシ	-	ナシ	○	UF		SB7323、SK7402、7493、7494 SK7503、7628、ST7023	図版185 PL
7371	"	不明	方	N41°W	5.64×5.45	30.7	354.95	0.09	×	ナシ	ナシ	ナシ	ナシ	単	ナシ	○			SK7459、7460、7508、7509 SK7510、7511、7512、7513 SK7515、7525、8758、8760 SK8267、8774、8776、8782 SK8784、8785、8786、8787 SK8788、8789、8792、ST7022 SM7033	図版195 PL
7372	"	6	隅長	N22°W	4.52×4.20	19.0	355.00	0.15	×	ナシ	ナシ	ナシ	ナシ	単	-	○	石鏡、砥石 砥石	SB7305、SK7229、7233 SK7403、7404、7406、7524 SK7607、7608、7611、7612 SK7618、8855、ST7028		図版185 PL
7373	"	5	方	N41°W	3.60×3.42	12.3	354.96	0.08	×	ナシ	ナシ	ナシ	ナシ	単	ナシ	○			SK7228、7531	図版185 PL
7381	2-1-b	6	方	N30°W	3.05×2.98	9.1	354.93	0.12	×	ナシ	ナシ	ナシ	ナシ	-	ナシ	○	ミニチュア 土器	SB7386 SK7676	SB7383、7396、7399	図版183 PL
7383	"	5	方	N70°E	3.45×3.08	10.6	354.80	0.20	×	ナシ	ナシ	ナシ	ナシ	-	-	○	ミニチュア 土器	SB7382、7397、SK7635 SK7636、7647、7661		図版183 PL
7386	"	5	-	-	-	-	354.92	0.18	×	-	-	-	-	単	ナシ	○			SB7381、7395	図版183 PL
7394	"	5	-	-	-	-	354.98	0.10	×	-	-	-	-	単	1	○	ミニチュア 土器	SB7382、7389 SD7029		図版183 PL
7395	"	不明	-	-	-	-	355.04	0.21	×	-	-	-	-	単	ナシ	○		SB7386		図版183 PL
7401	"	不明	-	-	-	-	354.80	0.16	×	-	-	-	-	単	ナシ	○			SB7390	図版187 PL
7402	"	不明	隅	N13°E	3.35×3.15	10.6	354.76	0.22	×	中央よりやや南東寄り	40×42	0.11	円	単	ナシ	○			SK7650、7724	図版189 PL
7418	2-2	6	方	N44°E	3.55×3.35	11.9	354.90	0.15	×	ナシ	ナシ	ナシ	ナシ	複	ナシ	○	磨石	SB7442 SB7446	SK7933、7949	図版191 PL
7419	"	5	-	-	-	-	354.90	0.14	×	ナシ	ナシ	ナシ	ナシ	単	ナシ	○			SB7508 SK7992、7993	図版197 PL
7420	"	6	長	N17°W	4.05×3.54	14.3	355.14	0.24	×	(中央)	-	-	(不明)	単	4	○	剥片A 打製石斧	SB7488、7515、 SK7925、7958、8029 SM7023	SK7752、7965、8017	図版203 PL34
7442	"	6	-	-	3.75×-	-	354.44	0.20	×	(北西壁寄り)	-	-	(不明)	単	ナシ	○	刃器	SB7444、7446、7638	SB7418、7522、7525	図版193 PL
7445	"	不明	-	-	-	-	354.90	0.10	×	-	-	-	-	単	-	○		SB7502	SB7765 SK7812、8198、8268	図版193 PL
7446	"	不明	長	N50°E	3.55×3.08	10.9	354.94	0.06	×	ナシ	ナシ	ナシ	ナシ	複	ナシ	○	石鏡	SB7444 SD7099	SB7418、7442、SK8583 SD7096	図版191 PL
7454	"	不明	長	N54°E	4.09×3.84	15.7	355.37	0.11	×	中央より南西寄り	1.10×0.55	0.04	不明	複	ナシ	○		SB7458	SB7423、7427 SK7744、7766	図版203 PL

第2章 検出された遺構

SB	地 区	時 期	平 面 形 状	長 軸 方 向	規 模				貼 床	炉				埋 土 数	柱 穴 数	遺 物		切 り 合 い 関 係		図 写 面 真 図 P 版 L (No.)	
					長軸×直交軸 (m)	床 面 積 (㎡)	床 標 高 (m)	検 出 時 深 さ (m)		位 置	長径×短径 (m)	深 さ (m)	形 状			土 器	その他	切 る	切 ら れ る		
7458	2-2	不明	方	N70°E	3.65×3.25	11.9	355.24	0.07	×	ナシ	ナシ	ナシ	ナシ	単	ナシ	○	ミニチュア土器	SB7488	SB7425、7454、7466	図版203 PL	
7466	"	不明	-	-	-	-	354.87	0.48	×	-	-	-	-	単	-	×		SB7458、7488	SB7425	図版203 PL	
7494	"	不明	方	N61°W	3.20×3.05	9.8	355.02	0.15	×	-	-	-	-	複	3	○		SB7499、7513	SB7423、SK7768、7769、7790 SK7791、7795	図版124 PL	
7502	"	不明	-	-	-	-	354.84	0.10	×	-	-	-	-	単	-	○		SB7488	SB7413、7445、7765、SK7812 SK7999、8198、8268、SD7092	図版193 PL	
7506	"	不明	方	N50°E	4.00×3.96	15.8	354.97	0.20	×	-	-	-	-	単	4	○	剥片A 磁石	SB7504、7517	SB7464、7467	図版201 PL	
7508	"	5	-	-	-	-	354.93	0.25	×	-	-	-	-	複	-	○	石核、石鏃 ミニチュア土器2点	SB7419、7696 SK8525	SK8449、8453	図版197 PL34	
7517					個別説明あり															図版 PL	
7522	"	不明	-	-	3.30×-	-	354.70	0.35	○	-	-	-	-	-	2	○		SB7442、7444、7680 SK7811	SB7525	図版193 PL	
7525	"	不明	-	-	3.30×-	-	354.78	0.28	○	-	-	-	-	-	1	○	打製石斧 磁石	SB7442、7444、7522 SB7680、SK7811		図版193 PL	
7531	"	5	-	-	-	-	355.15	0.10	×	-	-	-	-	単	-	○			SB7125、7751 SD7091	図版191 PL	
7539	"	不明	-	-	-	-	355.05	0.04	×	-	-	-	-	単	-	○			SB7504、7532	図版201 PL	
7557	"	不明	方	N50°W	2.70×2.60	7.0	354.98	0.12	×	中央より 北東壁寄り	0.40×0.25	-	楕円	複	ナシ	○		SB7580、7588	SK8092	図版199 PL	
7561	"	不明	-	-	-	-	355.02	0.05	×	-	-	-	-	単	1	○		SB7577	SB7591 SD7065、7066	図版207 PL	
7572	"	不明	-	-	-	-	354.95	0.07	×	-	-	-	-	単	-	○	石鏃	SB7560、7597	SD7054、7065、7068	図版201 PL	
7586	"	不明	-	-	-	-	354.93	0.08	×	-	-	-	-	単	-	○			SB7552、7578 SD7065	図版207 PL	
7596	"	5	方	N55°E	3.60×3.60	13.0	354.85	0.13	×	-	-	-	-	単	ナシ	○		SB7599、7620	SB7589、7594 SK8240、8241、8246	図版197 PL	
7599	"	5	長	-	2.95×-	-	355.01	0.08	×	-	-	-	-	単	1	○			SB7589、7596、7602、7605 SK8236、8237、8238	図版199 PL	
7600	"	不明	方	N0°	3.12×3.08	9.6	354.95	0.14	×	-	-	-	-	単	2	○			SB7554、7568、7574、7590 SB7614、SK8242、8243	図版199 PL	
7616	"	不明	-	-	-	-	354.84	0.15	×	-	-	-	-	単	-	○			SB7601 SK8254、8267	図版211 PL	
7621	"	不明	-	-	-	-	354.70	0.14	×	-	-	-	-	単	1	○		SB7615	SK8294、8299 SD7078、7079	図版205 PL	
7626	"	不明	-	-	5.95×-	-	355.00	0.05	○	-	-	-	-	単	-	○	磨石	SB7627、7630、7636	SK8287、8280、8285、8316 SK8326、8327、8333、8334 SD7072、7083、SM7018	図版205 PL	
7629	"	不明	-	-	-	-	355.11	0.32	×	-	-	-	-	単	-	○			SK8583 SD7096	図版191 PL	
7634	"	5	-	-	3.70×-	-	355.00	0.15	×	-	-	-	-	単	2	○		SB7640、7642、7657 SB7660、7672	SK8347	図版219 PL	
7635	"	不明	-	-	-	-	355.10	0.08	×	-	-	-	-	単	1	○		SB7641	SB7631	図版221 PL	
7639	"	6	-	-	-	-	355.00	-	×	-	-	-	-	単	-	○	刃器	SB7646、7649		図版219 PL	
7640	"	不明	-	-	-	-	354.95	0.15	×	-	-	-	-	単	-	○		SB7642、7660、7672 SB7681、7683	SB7634 SK8347	図版219 PL	
7641	"	不明	-	-	-	-	355.03	0.04	×	-	-	-	-	単	(3)	○			SB7631、7635		図版221 PL
7642	"	不明	方	N24°W	3.40×3.18	10.81	355.18	0.29	×	ナシ	ナシ	ナシ	ナシ	複	1	○		SB7646、7649、7655 SB7657、7660、7672 SB7677、7683、7688	SB7634、7640 SK8345	図版219 PL	
7646	"	不明	-	-	-	-	354.98	0.10	×	-	-	-	-	単	1	○		SB7649、7653、7677	SB7639、7642 SK8345	図版219 PL	
7647	"	不明	-	-	-	-	355.07	0.06	×	中央から北 東寄り	1.05×0.45	0.12	楕円	単	-	○		SB7671	SK8353、8363 SD7087	図版215 PL	
7649	"	6	-	-	3.40×-	-	354.75	0.30	×	-	-	-	-	単	-	○		SB7655	SB7637、7642、7646	図版219 PL	
7653	"	不明	-	-	-	-	354.93	0.10	×	-	-	-	-	単	1	○		SB7677、7678、7690	SB7646 SK8345、8370	図版219 PL	
7654					個別説明あり															図版 PL	
7656	"	5	長	N37°W	4.65×4.30	20.0	354.95	-	×	-	-	-	-	単	1	○		SB7659	SB7648、7654、SK8357 SK8408、SD7085	図版211 PL	
7657	"	不明	-	-	-	-	354.85	0.15	×	-	-	-	-	単	-	○		SB7655、7660	SB7634、7642、7672	図版221 PL	

第3節 古墳時代前期の遺構

SB	地区	時期	平面形状	長軸方向	規模				貼床	炉				埋土	柱穴数	遺物 その他	切り合い関係		図写真 図版L (No.)
					長軸×直交軸 (m)	床面積 (㎡)	床標高 (m)	検出時深さ (m)		位置	長径×短径 (m)	深さ (m)	形状				切る	切られる	
7659	2-2	5	-	-	-	-	354.96	0.03	×	-	-	-	-	単	-	×		SB7648、7654、7656 SD7040	図版211 PL
7662	"	不明	-	-	-	-	354.90	0.25	×	-	-	-	-	単	-	○	SB7673	SB7661	図版215 PL
7671	"	不明	-	-	-	-	355.06	0.12	×	-	-	-	-	単	-	○	SB7673、7675	SB7647 SD7087	図版215 PL
7672	"	不明	-	-	-	-	354.93	0.04	×	-	-	-	-	-	-	×	SB7657、7660	SB7634、7640、7642 SK8347	図版219 PL
7674	"	不明	-	-	-	-	354.01	0.08	×	-	-	-	-	単	1	○	穴開石 SB7682	SB7637、7668	図版221 PL
7681	"	不明	-	-	-	-	354.96	0.15	×	-	-	-	-	単	1	○		SB7640、7683、SD7088 ST7021、SM7020	図版219 PL
7683	"	不明	-	-	-	-	354.98	0.19	×	-	-	-	-	単	-	○	SB7681 SB7688	SB7640、7642、SM7020	図版219 PL
7684	"	不明	-	-	3.95×-	-	354.80	0.07	×	-	-	-	-	単	2	○	SB7689	SK8482、8483、8491、8492	図版221 PL
7687	"	不明	-	-	-	-	355.11	0.11	×	-	-	-	-	単	-	○	SB7676	SD7087	図版215 PL
7689	"	不明	-	-	-	-	354.85	0.09	×	-	-	-	-	単	-	○		SB7637、7682、7684 SK8339、8491	図版139 PL
7708	"	不明	方	N51°W	3.05×2.95	9.0	355.30	0.08	×	ナシ	ナシ	ナシ	ナシ	単	3	○	SB7718、7723	SB7703、SK7817、8576 SD7071、7091	図版191 PL
7709	"	不明	-	-	-	-	354.86	0.26	○	-	-	-	-	複	1	○	SB7501、SK8296 SD7098	SB7710、7716、7758 SK7936、SD7094、7095	図版193 PL
7714	"	不明	-	-	-	-	355.27	0.08	×	-	-	-	-	単	-	○	SB7721、7736 SB7746	SB7705 SD7071	図版191 PL
7715	"	不明	-	-	-	-	355.25	0.09	×	-	-	-	-	単	-	○	SB7722、7726 7732、7736	SB7706、7734	図版191 PL
7718	"	不明	-	-	-	-	355.30	0.08	×	-	-	-	-	単	-	○	敲石 SB7722、7726	SB7708 SK8576	図版191 PL
7721	"	不明	-	-	-	-	355.22	0.14	×	-	-	-	-	単	-	○		SB7714 SD7071	図版191 PL
7722	"	5	-	-	-	-	355.27	0.10	×	-	-	-	-	単	-	○	SB7726、7729	SB7715、7718 SK8576	図版191 PL
7723	"	不明	方	N38°E	3.40×3.18	10.8	355.27	0.09	×	-	-	-	-	単	-	○	SB7726	SB7703、7708、SK7737 SK7739、8577、SD7071	図版191 PL
7726	"	5	-	-	-	-	355.27	0.13	×	-	-	-	-	単	-	○	SB7729	SB7715、7718、7722 SB7723、SK8576	図版191 PL
7727	"	不明	-	-	-	-	355.12	0.13	×	-	-	-	-	単	-	○	SB7756 SK7992	SB7711、7713 SK7801、8574	図版197 PL
7729	"	5	-	-	-	-	355.30	0.09	×	-	-	-	-	単	-	○	SB7732	SB7715、7722、7726	図版191 PL
7732	"	不明	-	-	-	-	355.32	0.06	×	ナシ	ナシ	ナシ	ナシ	単	-	×	SB7734、7736	SB7715、7729 SK7997	図版191 PL
7733	"	不明	長	N30°E	3.55×3.24	11.5	355.12	0.23	○	ナシ	ナシ	ナシ	ナシ	単	2	○	SB7741、7750	SB7707、7731	図版193 PL
7734	"	不明	-	-	-	-	355.26	0.10	×	-	-	-	-	単	-	○	SB7715	SB7706、7732、7736 SK7997	図版191 PL
7736	"	不明	-	-	-	-	355.31	0.07	×	-	-	-	-	単	-	○	SB7734	SB7706、7714、7715、7732	図版191 PL
7737	"	不明	-	-	-	-	355.15	0.07	×	-	-	-	-	単	-	○	SB7749	SB7738、7739、7740 SK7815	図版191 PL
7738	"	不明	-	-	-	-	355.14	0.13	×	-	-	-	-	単	1	○	SB7737、7749	SB7740 SK7814、7815	図版191 PL
7740	"	不明	-	-	-	-	355.16	0.14	×	-	-	-	-	単	-	○	SB7737、7738 SB7749	SK7814、7815	図版191 PL
7741	"	不明	方	N54°W	4.0×3.9	15.6	355.06	0.08	○	ナシ	ナシ	ナシ	ナシ	単	4	○	SB7125、7745、7750 SB7751、7761	SB7733、7743、SK7803、7818 SK7820、7826、8583、SD7091	図版193 PL
7744	"	不明	-	-	-	-	355.20	0.08	×	-	-	-	-	単	-	×	SB7757、7761	SB7731 SK8567、8579、8580、8585	図版193 PL
7745	"	不明	-	-	-	-	355.15	0.09	×	-	-	-	-	単	-	○	石鏃 SB7125、7751	SB7741、7743 SK7817、7949、SD7091	図版191 PL
7746	"	不明	-	-	-	-	355.15	0.15	×	-	-	-	-	複	-	○	SB7754	SB7714、SK7738 SD7091	図版191 PL
7747	"	不明	-	-	3.60×-	-	354.76	0.34	×	ナシ	ナシ	ナシ	ナシ	単	5	○	SB7680		図版193 PL

第2章 検出された遺構

SB	地 区	時 期	平 面 形	長 軸 方 向	規 模				貼 床	炉				埋 土	柱 穴 数	遺 物 土 器	切 り 合 い 関 係		図写 面真 図P 版L (No)
					長軸×直交軸 (m)	床 面 積 (㎡)	床 標 高 (m)	検 出 時 深 さ (m)		位 置	長径×短径 (m)	深 さ (m)	形 状				切 る	切 ら れ る	
7748	2-2	不明	-	-	-	-	354.89	-	×	-	-	-	-	単	-	×		SB7443、7502、SK7936 SK7999、8268、SD7094	図版197 PL
7749	"	不明	-	-	-	-	354.97	0.13	×	-	-	-	-	単	-	○	SD7099	SB7737、7738、7740 SK7822	図版191 PL
7751																			図版 PL
7754	"	不明	-	-	-	-	355.16	0.10	×	-	-	-	-	単	-	○	SB7759	SB7746、SK7804、7805 SK7806、8577	図版191 PL
7756	"	不明	-	-	-	-	354.97	0.24	×	-	-	-	-	単	-	○		SB7650、7711、7727	図版197 PL
7757	"	不明	-	N35°E	-	-	355.18	0.03	×	-	-	-	-	単	-	○	SB7761	SB7744、SK7990、8567、8580 SK8585、8586	図版193 PL
7758	"	不明	-	-	-	-	355.14	0.05	×	-	-	-	-	単	-	○	SB7709	SK7731、7809、7983 SD7095	図版193 PL
7759	"	不明	-	-	-	-	355.00	0.10	×	-	-	-	-	単	-	×	SB7766 SD7096	SB7754 SK8577	図版191 PL
7760	"	5	-	-	-	-	355.94	0.13	×	-	-	-	-	単	-	○	SB7444	SB7751、SK7803、7823、7824 SK8583	図版193 PL
7761	"	不明	-	-	-	-	355.10	0.09	×	-	-	-	-	単	-	○		SB7720、7731、7741、7744 SB7757、SK7731、7732、7939 SK7948、7991	図版193 PL
7764	"	不明	-	-	-	-	354.99	0.11	×	-	-	-	-	単	-	○	SB7765		図版193 PL
7765	"	不明	-	-	-	-	354.85	0.25	×	-	-	-	-	単	-	○	SB7445、7501、7502 SK8273	SB7764、SK7810、7812、7813 SK7934、7935、7937、7987 SK7990	図版193 PL

第13表 掘立柱建物跡一覧表

ST	地 区	時 期	棟 方 向	規 模				柱間間隔		掘り方			遺 物 土 器	埋 土	切 り 合 い 関 係		図写 面真 図P 版L (No)	
				桁×梁 (間)	桁 (m)	梁 (m)	面 積 (㎡)	桁 行 (m)	梁 行 (m)	形	規 模 (m)	柱 痕 跡			切 る	切 ら れ る		
6001	1-1	5	N66°E	2×1	2.35	0.95	2.23	1.10~1.25	0.95~	-	円	0.20~0.25	○	×	単			図版163 PL51
6002	"	5	N32°W	2×1	4.10	3.50	14.35	1.95~2.15	3.50~	-	円	0.18~0.32	○	○	単	ST6003、6004	ST6003	図版159 PL51
6003																		図版 PL
6004	"	5	N46°W	1×-	1.15	-	-	1.15~	-	-	円	-~0.17	×	×	単		ST6002	図版165 PL51
6005	1-2	5	N40°E	2×1	3.15	2.70	8.51	1.50~1.60	2.70~	-	円	0.25~0.35	○	○	単			図版157 PL51
6006																		図版 PL
6007	"	5	N38°E	2×-	2.90	-	-	1.20~1.70	-	-	円	0.20~0.22	○	○	単			図版161 PL51
6008	"	5	N37°E	2×-	2.90	-	-	1.45~1.45	-	-	円	0.21~0.40	○	○	単			図版167 PL
6009	"	5	N20°W	2×1	3.25	2.2	7.2	1.20~1.60	(1.90)~2.2	円	0.28~0.40	○	○	単	SD6019		図版167 PL	
6010	1-3	5	N43°E	3×2	4.50	3.70	16.65	1.30~1.75	1.65~2.0	円	0.15~0.75	○	○	複	SK6245、6258 SD6025		図版173 PL51	
6011	1-2	5	N36°E	2×1	3.60	4.30	15.5	1.70~1.90	4.30~	-	円	0.18~0.30	×	×	単	ST6012		図版161 PL
6012	"	5	N36°E	2×1	3.50	4.20	14.7	1.60~1.95	4.20~	-	円	0.15~0.30	×	×	単		ST6011	図版161 PL
6013	"	5	N65°E	1×1	3.95	1.25	4.9	3.95~	1.25~	-	円	0.32~0.53	×	×	単			図版161 PL
6015	1-3	5	N51°E	2×1	3.50	3.50	12.25	1.55~1.80	3.35~3.50	円	0.36~0.88	○	○	単		SK6170、6189	図版171 PL51	
6016	"	5	N35°E	2×1	3.90	3.15	12.29	1.70~2.00	3.05~3.15	円	0.26~0.35	○	○	単		SD6026	図版171 PL51	
7022	2-1	5	N39°E	2×2	2.50	2.40	6.00	1.00~1.40	0.95~1.25	円	0.25~0.30	×	×	単	SB7371		図版195 PL50	
7031	"	5	N34°E	2×2	1.90	1.60	11.6	0.85~1.05	0.80~1.60	円	0.16~0.25	×	×	単	SK8920		図版195 PL	

第14表 柵列跡一覧表

SA	地 区	時 期	列 方 向	規 模		柱間間隔		掘り方			遺 物 土 器	埋 土	切 り 合 い 関 係		そ の 他	図写 面真 図P 版L (No)	
				列 間 (間)	列 行 (m)	深 さ (m)	柱 痕 跡	土 器	切 る	切 ら れ る							
6003	20-1	不明	-	-	-	-	-	-	-	×	×	木製品	単			杭1本 のみ	図版115 PL
6008	1-2	不明	-	-	-	-	-	-	-	×	×		単	SK6143 SD6019		杭3本 のみ	図版167 PL

SA	地 区	時 期	方 向	規 模		柱間間隔		掘り方		遺 物		埋 土	切り合い関係		そ の 他	図写 面真 図P 版L (No.)
				列 間 (間)	列 行 (m)	深 さ (m)	柱 痕 跡	土 器	そ の 他	切 る	切 ら れ る					
7001	2-1	不明	東~西	2	0.90~1.30	0.11~0.31	×	×				単				図版185 PL
7004	"	不明	東~西	2	0.30~0.30	0.14~0.31	○	×				単				図版187 PL
7006	"	不明	北東~南	2	1.44~1.64	0.11~0.32	×	×				-	SD7028			図版193 PL

第15表 墓一覽表

SM	地 区	時 期	平 面 形	断 面 形	規 模			埋 土	遺 物		性 格	切り合い関係		図写 面真 図P 版L (No.)
					長径×短径 (m)	検 出 面 レ ベル (m)	深 さ (m)		土 器	そ の 他		切 る	切 ら れ る	
7001					個別説明あり									図版 PL
7002					個別説明あり									図版 PL
7003					個別説明あり									図版 PL
7006					個別説明あり									図版 PL
7014	2-2	5	楕円か	Cか	(0.57)×0.93	355.01	0.27	複	○	骨	-	SB7527	SB7517、7464 SK7741	図版201 PL
7016					個別説明あり									図版 PL
7023	"	5	楕円か	C	(0.90)×0.67	355.43	0.18	単	○	骨	-		SB7420	図版124 PL
7028					個別説明あり									図版 PL
7029					個別説明あり									図版 PL
7031					個別説明あり									図版 PL
7032					個別説明あり									図版 PL
7035					個別説明あり									図版 PL
7036					個別説明あり									図版 PL

第16表 溝跡一覽表

SD	地 区	時 期	方 向	断 面 形	規 模				埋 土	遺 物		性 格	切り合い関係		図写 面真 図P 版L (No.)
					調 査 の 区 長 内 さ (m)	幅	検 出 面 レ ベル (m)	深 さ (m)		土 器	そ の 他		切 る	切 ら れ る	
6001						個別説明あり									図版 PL
6002						個別説明あり									図版 PL
6010	1-1	不明	西~東	B	(25.0)	1.20~2.10	354.79	0.28	○			単	SK6042、6043、6044	図版163、169 PL	
6011	"	不明	東~南西	A	(2.4)	0.60~1.05	354.76	0.05	○			単		図版169 PL	
6015						個別説明あり								図版 PL	
6016						個別説明あり								図版 PL	
6017	1-2	不明	西~北東	D	(19.2)	0.39~0.70	354.68	0.33	○			複		図版117、119 PL	
6018	"	不明	南西~北	B	(15.54)	0.27~0.50	354.93	0.29	○			単		図版157、161 PL	
6019	"	不明	東~西	B	(26.2)	0.90~1.70	354.58	0.42	○			単	SB6012、ST6009、SA6008 SK6142、6143、6146	図版161、167 PL	
6023						個別説明あり								図版 PL	
6024						個別説明あり								図版 PL	

第2章 検出された遺構

SD	地 区	時 期	方 向	断 面 形	規 模				遺 物		埋 土	切 り 合 い 関 係		図 写 面 真 図 P 版 L (No)
					調 査 の 区 長 内 さ (m)	幅	検 出 面 レ ベル (m)	深 さ (m)	土 器	そ の 他		切 る	切 ら れ る	
6026	1-3	不明	北~南	A	(14.40)	0.30~0.90	354.75	0.20	○		単	ST6016 SK6173、6318	図版171 PL	
6028	"	不明	南東~北西	B	(16.20)	0.68~1.00	355.23	0.32	○	原石	単	SB6016、6018	図版173、175 PL	
7014						個別説明あり							図版 PL	
7030						個別説明あり							図版 PL	
7044	2-3	5	南~東湾曲	E	(2.90)	0.37~0.75	354.91	0.65	×		単	SD7014	図版137 PL	
7049	2-1	不明	南西~北東	A	(10.40)	0.32~0.84	355.56	0.16	○		単		図版195、199 PL	
7070	2-2	不明	北~南	B	(12.90)	0.53~0.84	355.10	0.47	○		単	SB7612、7627 SD7086	SK8224、8251 SD7052、7077、7080	図版205 PL
7073	"	不明	北東~南西	B	(10.60)	0.78~1.52	355.14	0.73	○		複	SB7626、7630、SK8335 SK8388、8387、8394	SD7077、7080	図版205 PL
7074	"	不明	南西~北東	B	(2.72)	0.38~0.56	355.00	0.15	○		単	SX7004	SB7591、SK8218	図版207 PL
7075	"	不明	東~西	E	(4.04)	0.55~1.36	355.06	0.21	×		単		SB7469、SD7054、7055 SK8185、8193、8232	図版209 PL
7076	"	不明	北西~南西湾曲	E	6.70	0.87~1.65	355.03	0.52	○		複		SK8084、8216、8779	図版199 PL
7084	"	不明	東~西	A	(24.80)	0.68~1.10	354.30	0.37	○	凹石	複		SK8253 SD7052	図版199、205、207 PL
7086	"	不明	西~東		(2.23)	0.14~0.25	355.12	0.34	×		単		SD7070、7077 SK8319	図版205 PL
7088						個別説明あり							図版 PL	
7093	"	不明	南~南湾曲	E	3.10	0.45~0.55	355.00	0.19	○		単	SD7099	SK7822	図版191 PL
7096	"	不明	東~西	A	(3.50)	0.40~0.70	355.19	0.25	×		単	SB7446、7629	SB7759	図版191 PL
7097	"	不明	南~北東	B	(2.00)	0.30~0.40	354.75	0.18	×		単		SK7812	図版193 PL
7103	3	不明	北西~南東	A	(6.15)	0.75~1.05	355.18	0.30	×		-	SB7104	SB7035、7036	図版133 PL
7112	2-2	不明	西~東	B E	(6.60)	2.60~2.90	355.29	1.38	×		複		SD7087、7111	図版215 PL

第17表 土壌跡一覧表

SK	地 区	時 期	平 面 形	断 面 形	規 模			埋 土	遺 物		性 格	切 り 合 い 関 係		図 写 面 真 図 P 版 L (No)
					長 径×短 径 (m)	検 出 面 レ ベル (m)	深 さ (m)		土 器	そ の 他		切 る	切 ら れ る	
6016	20-1	不明	円	C	1.48×1.36	354.71	0.74	-	○			SK6015	図版116 PL	
6020	"	不明	円	C	0.98×0.75	354.50	0.58	-	○				図版115 PL	
6022	"	不明	長	A	1.20×0.90	354.62	0.73	-	○			SK6012	図版116 PL	
6030	"	不明	円	A	0.52×0.48	354.94	0.18	単	○				図版167 PL	
6037	1-1	不明	-	C	- ×1.05	354.79	0.14	単	○		SB6004	SK6036	図版167 PL	
6038	"	不明	円	A	0.85×0.84	354.81	0.18	単	○				図版167 PL	
6039	"	不明	円	A	0.41×0.40	354.89	0.14	単	×				図版162 PL	
6040	"	不明	円	C	0.34×0.29	354.78	0.20	単	×				図版170 PL	
6041	"	不明	円	C	0.18×0.16	354.77	0.07	単	×				図版170 PL	
6042						個別説明あり							図版 PL	
6043	"	不明	楕	A	1.85×1.46	354.70	0.87	複	×	井戸	SD6010		図版170 PL	
6048	"	5	円	A	1.11×0.93	354.59	0.42	複	○	不明木製品 2点	SK6085	SB6004	図版168 PL	
6055	"	不明	長	E	0.86×0.42	354.61	0.23	単	×				図版164 PL	
6056	"	不明	円	C	0.28×0.26	354.57	0.38	単	○				図版162 PL	

SK	地 区	時 期	平 面 形	断 面 形	規 模			埋 土	遺 物 その他	性 格	切 り 合 い 関 係		図 写 面 図 P 版 L (No)
					長径×短径 (m)	検 出 面 レ ベル (m)	深 さ (m)				切 る	切 ら れ る	
6057	1-1	不明	楕	G	0.53×0.35	354.61	0.58	単	○				図版164 PL
6058	"	不明	—	C	— ×0.73	354.62	0.09	単	○	台石			図版168 PL
6059	"	不明	不明	G	2.40×0.78	354.58	0.14	単	○		SX6002	SK6089	図版162 PL
6060	"	不明	楕	C	0.37×0.26	354.61	0.13	単	×				図版168 PL
6061	"	不明	円	C	0.25×0.25	354.55	0.10	単	×				図版162 PL
6062	"	不明	円	B	0.15×0.14	354.54	0.11	単	×				図版164 PL
6063	"	不明	楕	G	0.36×0.19	354.65	0.16	単	×				図版164 PL
6064	"	不明	円	B	0.12×0.07	354.60	0.07	単	×				図版164 PL
6065	"	不明	円	B	0.10×0.10	354.62	0.06	単	×				図版164 PL
6066	"	不明	円	C	0.16×0.15	354.63	0.05	単	×				図版164 PL
6067	"	不明	楕	G	0.15×0.11	354.61	0.09	単	×				図版164 PL
6068	"	不明	円	B	0.12×0.12	354.65	0.07	単	×				図版164 PL
6069	"	不明	円	C	0.15×0.11	354.64	0.05	単	×				図版164 PL
6070	"	不明	円	B	0.07×0.07	354.61	0.03	単	×				図版164 PL
6071	"	不明	円	G	0.10×0.07	354.64	0.09	単	×				図版164 PL
6072	"	不明	円	B	0.12×0.11	354.58	0.10	単	×				図版170 PL
6073	"	不明	円	C	0.11×0.09	354.56	0.08	単	×				図版170 PL
6079	"	不明	円	F	0.17×0.13	354.47	0.08	—	×				図版162 PL
6080	"	不明	円	B	0.10×0.09	354.56	0.07	単	×				図版164 PL
6081	"	不明	円	B	0.07×0.07	354.58	0.05	単	×				図版164 PL
6082	"	不明	円	B	0.06×0.06	354.55	0.06	単	×				図版164 PL
6083	"	不明	円	B	0.06×0.06	354.55	0.06	単	×				図版164 PL
6084	"	不明	円	C	0.27×0.27	354.60	0.21	単	×				図版164 PL
6085	"	不明	(円)	C	1.00×—	354.57	1.41	複	×			SB6004 SK6048	図版168 PL
6086	"	不明	楕	F	0.95×0.55	354.67	0.14	単	×				図版162 PL
6087	"	不明	楕	G	0.38×0.20	354.56	0.10	単	×				図版164 PL
6088	"	不明	方	G	0.53×0.50	354.66	0.45	複	×				図版164 PL
6089	"	不明	円	C	0.22×0.20	354.46	0.22	単	×		SK6059		図版162 PL
6090	"	不明	楕	A	0.38×0.24	354.47	0.39	単	×				図版162 PL
6091	"	不明	—	A	0.35×—	354.56	0.09	単	×			SB6004	図版170 PL
6099	1-2	5	円	E	1.50×1.50	354.40	1.00	—	○				図版117 PL
6100	"	不明	楕	A	1.14×0.50	354.74	0.19	単	○				図版119 PL
6102	"	不明	ほぼ長	C	1.32×0.88	354.73	0.03	単	○				図版158 PL
6103	"	不明	円	C	1.30×1.25	354.82	0.26	単	○				図版158 PL
6104	"	不明	円	A	0.78×0.73	354.75	0.26	複	×		SB6007		図版158 PL
6105	"	不明	長楕	C	5.32×0.80	354.96	0.09	単	○		SB6009		図版164 PL

第2章 検出された遺構

SK	地 区	時 期	平 面 形 形	断 面 形 形	規 模			埋 遺 物			性 格		切 り 合 い 関 係		図 写 面 真 図 P 版 L (No.)
					長径×短径 (m)	検 出 面 レ ベル (m)	深 さ (m)	土 器	土 器	土 器	土 器	土 器	土 器	土 器	
6106	1-2	不明	円	B	0.81×0.75	354.86	0.36	単	○						図版158 PL
6107	"	不明	-	-	- ×0.52	(354.91)	(0.07)	単	○				SK6108		図版162 PL
6108	"	6	-	-	- ×0.67	(354.89)	(0.04)	単	○			SK6107			図版162 PL
6109	"	不明	長楕	C	2.32×0.68	354.86	0.14	単	○						図版168 PL
6110	"	不明	楕	C	0.56×0.47	354.88	0.12	複	×						図版168 PL
6111	"	不明	-	-	- ×0.27	354.97	0.10	複	×						図版168 PL
6112	"	不明	円	C	0.42×0.35	354.44	0.41	単	×						図版158 PL
6113	"	5	楕	A	0.90×0.78	354.49	0.69	単	○						図版158 PL74
6114	"	不明	円	A	0.18×0.18	354.45	0.17	単	×						図版158 PL
6115	"	不明	円	A	0.29×0.28	354.46	0.08	単	×						図版158 PL
6116	"	不明	円	A	0.15×0.12	354.44	0.05	単	×						図版158 PL
6117	"	不明	円	Cか	0.95×0.80	354.53	未完	複	○	磨石					図版158 PL74
6118	"	不明	円	A	0.30×0.28	354.44	0.40	単	×						図版158 PL
6119	"	不明	円	A	0.20×0.18	354.45	0.32	単	×						図版158 PL
6120	"	不明	円	A	0.24×0.23	354.44	0.34	単	×						図版162 PL
6121	"	不明	円	A	0.23×0.22	354.50	0.37	単	×						図版162 PL
6123	"	不明	-	-	- ×1.70	(354.71)	(0.18)	複	○						図版162 PL
6124	"	不明	-	-	- ×0.57	(354.66)	(0.58)	単	×						図版164 PL
6126	"	不明	不明	C	2.06×1.01	354.57	0.20	単	×						図版162 PL
6127	"	不明	楕	A	0.68×0.32	354.57	0.15	単	○						図版162 PL
6128	"	不明	楕	-	0.53×0.23	-	-	単	×						図版162 PL
6129	"	不明	円	-	0.20×0.19	-	-	単	×						図版162 PL
6130	"	不明	不明	D	0.44×0.40	354.54	0.40	単	×						図版162 PL
6131	"	不明	円	E	0.41×0.37	354.54	0.36	単	×			ST6011、6012			図版162 PL
6132	"	不明	円	C	0.14×0.14	354.54	0.22	単	×						図版162 PL
6133	"	6	-	-	- ×0.30	(354.50)	(0.14)	単	○						図版162 PL
6134	"	不明	円	A	0.16×0.16	354.62	0.04	単	×						図版164 PL
6135	"	不明	不明	G	0.66×0.29	354.64	0.12	単	×						図版164 PL
6136	"	不明	円	C	0.21×0.20	354.66	0.10	単	×						図版164 PL
6137	"	不明	円	A	0.42×0.37	354.40	0.32	単	×						図版158 PL
6138	"	不明	楕	F	0.31×0.26	354.63	0.08	単	×						図版162 PL
6139	"	不明	円	C	0.16×0.15	354.63	0.04	単	×						図版162 PL
6140	"	不明	楕	A	0.23×0.18	354.53	0.36	単	×						図版162 PL
6141	"	不明	円	A	0.80×0.80	354.13	0.64	単	○						図版162 PL
6142	"	5	円	-	0.92×0.90	354.57	未完	複	○	木製品	井戸	SD6019			図版162 PL74
6143	"	不明	ほぼ長	C	1.53×0.50	354.61	1.34	単	×			SD6019	SA6008		図版162 PL

SK	地区	時期	平面形状	断面形状	規模			埋土	遺物	性	切り合い関係		図写真 図版L (No)
					長径×短径 (m)	検出面レベル (m)	深さ (m)				切る	切られる	
6144	1-2	不明	楕	A	0.47×0.42	354.50	0.14	単×					図版168 PL
6145	"	不明	楕	A	0.91×0.84	354.40	0.31	単○					図版158 PL
6146	"	不明	円	C	0.35×0.30	354.23	0.13	単×			SD6019		図版164 PL
6148	1-3	不明	長楕	C	- ×0.45	355.36	0.20	単×					図版176 PL
6149	"	不明	-	D	- ×1.06	355.38	0.20	単○					図版176 PL
6150	"	6	不明	C	1.50×-	355.40	0.48	単○	不明鉄製品				図版176 PL
6151	"	不明	円	C	0.34×0.30	355.35	0.21	単○					図版176 PL
6153	"	不明	円	C	0.43×0.35	355.38	0.21	単○					図版176 PL
6155	"	不明	円	C	0.26×0.26	355.37	0.22	単○					図版176 PL
6156	"	不明	円	C	0.38×0.36	355.32	0.25	単○					図版176 PL
6157	"	不明	円	C	0.50×0.47	355.66	0.24	単○					図版176 PL
6174	"	不明	円	C	1.50×1.40	355.13	1.13	複○		井戸	SK6326		図版172 PL
6175	"	不明	円	C	0.78×0.75	355.18	0.20	単×					図版172 PL
6176	"	不明	楕	C	0.76×0.60	355.21	0.20	単○					図版172 PL
6178	"	不明	円	C	0.85×0.80	355.18	0.58	複○					図版172 PL
6182	"	不明	長楕	C	2.50×0.60	355.10	0.32	単○					図版172 PL
6186	"	不明	-	A	1.10×-	(355.24)	(0.10)	単○	ミニチュア土器				図版174 PL
6187	"	不明	円	C	0.53×0.50	355.21	0.19	単○					図版174 PL
6199	"	不明	円	C	0.25×0.25	355.06	0.24	単×					図版176 PL
6201	"	不明	円	C	0.46×0.43	355.08	0.31	単○					図版176 PL
6202					個別説明あり								図版 PL
6203	"	不明	円	C	0.65×0.55	355.90	0.22	単×					図版176 PL
6204	"	不明	円	C	0.20×0.18	355.09	0.21	単×					図版176 PL
6205	"	不明	円	C	0.32×0.30	355.06	0.07	単○					図版176 PL
6206	"	不明	楕	C	0.65×0.48	355.96	0.13	単○					図版176 PL
6207	"	不明	円	C	0.90×0.85	355.05	0.58	単○					図版176 PL
6209	"	不明	(楕)	C	- ×0.40	355.05	0.23	単○					図版176 PL
6211	"	不明	円	C	0.20×0.20	355.21	0.12	単○					図版176 PL
6212	"	不明	楕	A	0.90×0.65	355.21	0.12	単×				SK6305	図版176 PL
6219	"	不明	円	E	0.75×0.64	355.24	0.39	単×					図版176 PL
6223	"	不明	円	E	0.50×0.48	355.95	0.35	単○					図版174 PL
6227	"	不明	楕	F	0.70×0.48	355.30	0.20	単×					図版176 PL
6228	"	不明	円	E	0.46×0.43	355.27	0.20	単×					図版176 PL
6232	"	不明	円	C	0.55×0.53	355.30	0.24	単○					図版176 PL
6233	"	不明	円	C	0.33×0.33	355.23	0.10	単×					図版176 PL

第2章 検出された遺構

SK	地 区	時 期	平 面 形 形	断 面 形 形	規 模			埋 土	遺 物 土 器	性 格	切 り 合 い 関 係		図 写 真 図 P 版 L (No.)
					長径×短径 (m)	検 出 面 レ ベ ル (m)	深 さ (m)				切 る	切 ら れ る	
6237	1-3	不明	円	C	0.52×0.48	355.22	0.10	単	×		SB6018		図版176 PL
6238	"	不明	円	E	0.45×0.43	355.22	0.34	単	×				図版176 PL
6239	"	不明	円	C	0.25×0.22	355.20	0.18	単	×		SK6240		図版176 PL
6246	"	不明	円	C	0.33×0.27	355.13	0.24	単	×		SK6323		図版174 PL
6247	"	不明	円	C	0.40×0.38	355.05	0.37	単	×		SK6323		図版174 PL
6249	"	不明	円	C	0.22×0.20	355.20	0.17	単	×				図版174 PL
6250	"	不明	円	C	0.25×0.20	355.15	0.22	単	○				図版174 PL
6252	"	不明	楕	C	0.22×0.13	355.10	0.18	単	×				図版174 PL
6254	"	不明	円	C	0.20×0.18	355.06	0.10	単	×				図版174 PL
6259	"	不明	円	F	0.27×0.23	354.97	0.32	単	○				図版174 PL
6269	"	不明	円	A	0.33×0.30	355.10	0.14	単	○				図版174 PL
6270	"	不明	楕	F	0.70×0.38	355.08	0.30	単	○		SK6253		図版174 PL
6272	"	不明	円	C	0.27×0.27	354.36	0.13	単	○				図版174 PL
6275	"	不明	楕	C	0.70×0.58	354.35	0.44	複	○				図版174 PL
6276	"	不明	楕	C	0.72×0.45	354.36	0.36	複	○				図版174 PL
6277	"	不明	楕	C	0.30×0.23	355.06	0.10	単	○				図版174 PL
6278	"	不明	楕	F	0.33×0.20	354.38	0.10	単	×				図版174 PL
6281	"	不明	円	-	0.27×0.27	-	-	単	×				図版174 PL
6282	"	不明	円	C	0.18×0.16	354.94	0.18	単	×				図版174 PL
6283	"	不明	楕	C	0.30×0.20	354.93	0.30	単	×				図版174 PL
6284	"	不明	楕	C	0.38×0.30	354.96	0.21	単	×		SK6287		図版174 PL
6288	"	不明	方	F	0.70×0.65	354.97	0.24	単	×				図版174 PL
6289	"	不明	円	A	0.25×0.25	354.98	0.14	単	×				図版174 PL
6290	"	不明	円	C	- ×0.45	355.00	0.40	複	○		SB6013		図版174 PL
6291	"	不明	円	C	0.23×0.20	354.98	0.11	単	×				図版174 PL
6292	"	不明	楕	B	0.58×0.45	354.96	0.37	単	×				図版172 PL
6293	"	不明	長	A	0.50×0.43	354.92	0.11	単	○				図版172 PL
6294	"	不明	楕	A	0.43×0.32	354.92	0.12	単	○				図版172 PL
6295	"	不明	円	B	0.18×0.16	354.96	0.10	単	×				図版172 PL
6296	"	不明	円	Cか	0.85×0.80	354.94	未完	複	○		井戸		図版172 PL
6297	"	不明	円	B	0.18×0.16	354.94	0.26	単	×				図版172 PL
6298	"	不明	円	B	0.18×0.15	354.93	0.24	単	×				図版172 PL
6299	"	不明	円	B	0.15×0.14	354.94	0.27	単	×				図版172 PL
6300	"	不明	長	C	1.78×0.90	354.88	0.18	単	○				図版172 PL
6301	"	不明	円	C	0.15×0.15	354.93	0.20	単	×				図版172 PL
6302	"	不明	円	C	0.25×0.21	354.87	0.28	単	○				図版172 PL

SK	地 区	時 期	平 面 形	断 面 形	規 模			埋 土	遺 物 その他	性 格	切 り 合 い 関 係		図 写 真 図 P 版 L (No)
					長径×短径 (m)	検 出 面 レ ベル (m)	深 さ (m)				切 る	切 ら れ る	
6303	1-3	不明	円	C	0.25×0.18	354.84	0.21	単	×				図版172 PL
6304	"	不明	円	C	0.18×0.18	354.86	0.18	単	×				図版172 PL
6305	"	不明	長	C	0.38×0.30	354.11	0.10	単	×		SK6212		図版176 PL
6307					個別説明あり								図版 PL
6308	"	不明	長	C	1.90×0.95	354.74	0.16	単	○				図版172 PL
6309	"	不明	楕	G	1.20×1.00	354.80	0.72	複	○		SK6326		図版172 PL
6310	"	不明	円	C	0.50×0.45	354.65	0.14	単	○				図版172 PL
6311	"	不明	楕	C	0.35×0.25	354.65	0.30	単	×				図版172 PL
6314	"	不明	(円)	C	0.58× -	354.78	0.05	単	×		SK6326	SK6312	図版172 PL
6315	"	不明	円	C	0.23×0.18	354.82	0.20	単	×				図版172 PL
6317	"	不明	円	C	0.35×0.30	354.97	0.35	単	×				図版172 PL
6319	"	不明	円	F	0.33×0.31	354.99	0.16	単	○				図版174 PL
6320	"	不明	円	C	0.23×0.21	354.63	0.19	単	×				図版172 PL
6321	"	6	楕	C	1.50×1.30	355.00	0.10	単	○		SD6028		図版174 PL
6322	"	不明	円	A	0.26×0.23	355.03	0.13	単	○		SB6015		図版174 PL
6325	"	不明	方	A	2.90×2.50	354.88	0.24	単	○			SD6023	図版174 PL
6326	"	不明	長	C	4.18×2.68	354.76	0.08	複	○			SK6174、6177、6309、6312 SK6313、6314、6327	図版172 PL
6327	"	不明	長	C	1.50×0.95	354.72	0.15	単	○		SK6326		図版172 PL
6341	"	不明	円	C	0.60×0.50	354.29	0.13	単	○				図版172 PL
6344	"	不明	(楕)	-	0.50× -	-	-	単	○			SK6202	図版176 PL
6353	1-4	不明	楕	A	0.41×0.30	355.12	0.08	単	○				図版178 PL
6354	"	不明	円	C	0.20×0.14	355.11	0.06	単	×				図版178 PL
6355	"	不明	楕	C	0.82×0.70	355.10	0.78	単	○		SB6028		図版178 PL
6363	"	不明	円	A	0.23×0.21	355.07	0.05	単	×				図版180 PL
6364	"	不明	円	A	0.16×0.15	355.07	0.08	単	×				図版180 PL
6365	"	不明	円	A	0.23×0.21	355.06	0.12	単	×				図版178 PL
6368	"	不明	円	A	0.17×0.16	355.14	0.25	単	×		SB6027、6030		図版180 PL
6369	"	不明	楕	C	0.41×0.28	355.18	0.23	単	×				図版180 PL
6373	"	不明	円	E	0.44×0.40	355.23	0.19	単	○				図版178 PL
6374	"	不明	円	F	0.30×0.27	355.24	0.19	単	×				図版178 PL
6375	"	不明	円	E	0.56×0.50	355.30	0.54	単	○				図版178 PL
6376	"	不明	円	C	0.31×0.30	355.25	0.05	単	○				図版178 PL
6377	"	不明	円	E	0.45×0.44	355.26	0.48	単	○				図版178 PL
6378	"	不明	楕	A	0.48×0.42	355.18	0.22	単	○		SD6023		図版180 PL
6379	"	不明	楕	A	0.39×0.21	355.22	0.14	単	○		SD6023		図版180 PL
6382	"	不明	円	E	0.27×0.25	355.02	0.10	単	×		SK6383		図版178 PL

第2章 検出された遺構

SK	地 区	時 期	平 面 形 形	断 面 形 形	規 模			埋 土 器	遺 物 性 格	切 り 合 い 関 係		図 写 面 真 図 P 版 L (No)
					長径×短径 (m)	検 出 面 レ ベル (m)	深 さ (m)			切 る	切 ら れ る	
6383	1-4	不明	-	-	- × 0.25	(355.02)	-	単 ×			SK6382	図版178 PL
6394	"	不明	-	-	- × 1.93	(355.10)	(0.22)	単 ○		SB6030	SK6393	図版180 PL
6395	"	不明	円	F	0.52×0.50	355.03	0.48	単 ○			SK6416	図版180 PL
6404	"	不明	楕	A	0.29×0.16	355.88	0.15	単 ×			SK6413	図版180 PL
6405	"	不明	円	A	0.30×0.28	354.96	0.28	単 ×	ミニチュア 土器		SK6402	図版180 PL
6406	"	6	楕	C	1.35×0.86	355.24	1.33	複 ○		SD6023		図版180 PL
6407	"	不明	円	A	0.17×0.14	354.98	0.15	単 ×				図版180 PL
6410	"	不明	-	-	- × 1.25	355.10	0.24	単 ○	磨石		SK6398 SM6002	図版180 PL
6414	"	不明	-	-	- × 2.00	(355.08)	(0.30)	単 ○		SB6029, SK6415, SD6034	SK6384	図版180 PL
6425	"	不明	楕	F	0.50×0.37	354.91	0.21	単 ○		SK6441 SD6034		図版178 PL
6434	"	不明	長	C	1.02×0.38	355.01	0.10	単 ○				図版180 PL
6441	"	不明	長	C	3.00×1.50	354.86	0.13	複 ○		SB6035, 6036 SD6034	SK6425	図版178 PL
7076	3	不明	楕	C	0.56×0.32	355.13	0.22	単 ×		SB7104		図版133 PL
7077	"	不明	楕	C	0.63×0.48	355.17	0.26	単 ×		SB7104		図版129 PL
7078	"	不明	円	C	0.48×0.42	355.12	0.25	単 ×		SB7104		図版129 PL
7102	"	不明	楕	C	0.70×0.45	354.92	0.19	単 ×		SD7014		図版136 PL
7106	"	不明	楕	C	1.50×1.35	354.71	0.51	- ○		SB7080		図版135 PL
7127	"	不明	長	D	1.50×1.35	354.81	0.41	単 ○				図版142 PL
7128	"	不明	円	E	1.95×1.82	354.88	0.62	- ○		SB7094		図版142 PL
7130	"	6	円	C	1.00×1.00	354.90	未完	複 ○		井戸	SD7001	図版142 PL
7138	"	不明	楕	C	1.42× -	354.96	0.63	複 ○	剥片A		SK8648	図版139 PL
7143	"	不明	円	C	0.22×0.18	354.90	0.20	単 ×				図版222 PL
7144	"	不明	円	C	0.25×0.25	354.88	0.10	単 ×				図版222 PL
7145	"	不明	円	C	0.26×0.23	354.89	0.14	単 ○				図版222 PL
7146	"	不明	円か	Cか	0.85×0.60	355.09	1.11	複 ○				図版139 PL
7157	"	5	楕	E	0.95× -	354.98	0.28	単 ○				図版139 PL76
7167	"	不明	円	Cか	0.47×0.41	354.99	未完	複 ○		井戸		図版139 PL
7171	"	不明	円	C	0.25×0.25	354.58	0.25	単 ○				図版139 PL
7237	2-1	不明	楕	C	0.68×0.40	355.22	0.20	単 ○				図版121 PL
7238	"	不明	円	C	1.14×1.12	355.31	0.13	単 ○		SB7170		図版121 PL
7246	"	不明	長	F	1.56×0.97	355.42	0.19	単 ○		SB7177 SK7412		図版122 PL
7256	"	5	楕	C	0.48×0.36	355.30	0.17	複 ○				図版121 PL76
7262	"	不明	楕	C	0.50×0.35	355.31	0.22	単 ○				図版121 PL
7264	"	不明	方	F	0.36×0.35	355.30	0.16	単 ○				図版121 PL
7283	"	不明	楕	F	0.77×0.68	355.31	0.12	単 ○				図版121 PL
7288	2-3	不明	-	-	- × 0.77	(354.55)	(0.25)	単 ○			SK7366	図版212 PL

SK	地 区	時 期	平 面 形	断 面 形	規 模			理 土 器	遺 物		性 格	切 り 合 い 関 係		図 写 面 具 図 P 版 L (No)
					長径×短径 (m)	検 出 面 レ ン ル (m)	深 さ (m)		土	その他		切 る	切 ら れ る	
7290	2-3	不明	円	B	0.25×0.25	354.95	0.20	-	○					図版216 PL
7291	"	不明	円	C	1.30×1.28	354.90	0.41	複	○					図版216 PL
7292	"	不明	円	C	0.30×0.28	354.98	0.15	-	○					図版216 PL
7293	"	不明	-	-	- ×1.65	(355.15)	-	複	○					図版125 PL
7298	"	不明	楕	A	1.11×1.00	355.15	0.32	-	○					図版125 PL
7308	"	不明	不明	C	1.56×1.45	354.90	0.37	単	○					図版131 PL
7316	"	不明	円	C	0.60×0.50	355.05	0.09	-	○					図版131 PL
7320	"	不明	円	E	0.90×0.85	355.01	0.34	-	○	凹石				図版220 PL
7326	"	不明	円	-	0.33×0.26	-	-	単	○					図版127 PL
7335	"	不明	円	C	0.35×0.34	354.81	0.45	単	○					図版210 PL
7337	"	不明	円	A	0.54×0.48	355.14	0.32	-	○					図版214 PL
7342	"	不明	楕	A	1.66×1.23	355.48	0.60	複	○		SK7287			図版126 PL
7344	"	不明	-	-	- ×1.47	(354.96)	(0.32)	複	○			SB7230		図版126 PL
7354	"	不明	楕	F	1.00×0.90	355.21	0.66	複	×					図版127 PL
7364	"	5	円	Cか	0.80×0.80	355.10	未完	複	○		井戸	SB7290		図版216 PL
7366	"	不明	円	C	1.10×1.08	354.88	0.77	複	○		井戸	SB7242、7283 SK7288		図版214 PL
7367	"	5	-	-	- ×2.06	(354.46)	(0.09)	単	○			SB7277	SD7043	図版214 PL76
7368	"	不明	楕	A	0.87×0.56	354.96	0.13	-	○			SB7283		図版214 PL
7374	"	不明	楕	C	1.15×0.82	355.24	0.29	-	○			SB7252 SK7401		図版131 PL
7375	"	不明	楕	C	1.13×0.86	355.27	0.32	-	○			SB7252	ST7005	図版131 PL
7377	"	不明	-	Cか	1.18×-	355.27	0.43	単	○			SB7105		図版128 PL
7378	"	不明	円	B	1.00×0.92	355.02	0.72	-	○		井戸		SB7253、7260	図版131 PL
7390	"	不明	円	C	0.35×0.35	355.07	0.07	-	○					図版216 PL
7391	"	不明	円	C	0.48×0.45	355.09	0.45	-	○					図版216 PL
7392	"	不明	楕	C	0.50×0.33	355.01	0.18	-	×					図版216 PL
7393	"	不明	円	E	0.53×0.48	355.08	0.40	-	×					図版216 PL
7399	"	5	-	G	- ×1.80	355.20	(0.61)	-	○				SB7257、7361 SK7398	図版214 PL
7401	"	不明	円	C	0.76×0.75	355.21	0.35	単	×			SB7252	SK7374	図版131 PL
7403	2-1	6	円	F	0.50×0.50	355.30	0.43	単	○			SB7372		図版186 PL
7432	"	不明	楕	F	1.00×0.73	355.27	0.30	複	○			SB7365		図版192 PL
7437	"	不明	円	C	0.80×0.68	355.25	0.22	単	○					図版186 PL
7439	"	不明	楕	C	1.14×0.73	355.26	0.10	単	○			ST7019	SB7323	図版186 PL
7444	"	不明	楕	C	1.25×0.54	355.26	0.16	単	○					図版194 PL
7445	"	不明	長	C	2.13×1.59	355.22	0.15	単	○	凹石			SB7324 SK7228	図版186 PL
7454	"	不明	楕	C	0.80×0.70	355.21	0.43	-	○				SB7301	図版182 PL
7466	"	不明	長	C	1.78×1.30	355.02	0.21	単	○			SD7028		図版194 PL

第2章 検出された遺構

SK	地 区	時 期	平 面 形	断 面 形	規 模			埋 土	遺 物		性 格	切 り 合 い 関 係		図 写 真 図 P 版 L (No)
					長径×短径 (m)	検 出 面 レ ベル (m)	深 さ (m)		土 器	その他		切 る	切 ら れ る	
7467	2-1	不明	円	F	1.60×1.55	355.04	0.30	単	○					図版121 PL
7468	"	不明	円	C	1.58×1.50	355.10	0.15	単	○			SA7007		図版121 PL
7469	"	5	不明	C	1.26×1.05	354.90	0.29	単	○			SB7358		図版198 PL
7472	"	不明	楕	D	1.85×0.74	354.98	0.15	単	○			SB7365 SD7028	SK7481	図版192 PL
7474	"	不明	円	B	0.16×0.15	355.09	0.32	単	○					図版186 PL
7480	"	5	円	C	1.55×1.40	355.16	1.14	複	○		井戸	SB7307		図版121 PL
7490	"	不明	円	C	0.30×0.22	355.10	0.07	単	×			SD7028		図版196 PL
7492	"	不明	円	C	0.35×0.33	355.29	0.17	単	○					図版188 PL
7499	"	不明	楕	C	0.65×0.55	355.07	0.10	単	×					図版182 PL
7501	"	不明	楕	D	0.94×0.77	354.91	0.46	複	○			SD7030		図版182 PL
7502	"	不明	円	C	0.35×0.34	355.10	0.25	単	×					図版121 PL
7503	"	不明	楕	D	1.25×0.70	355.07	0.21	単	○			SB7368	SK7493、7494	図版186 PL
7504	"	不明	不明	G	1.05×0.50	355.08	0.37	-	○					図版182 PL
7505	"	不明	円	E	0.28×0.24	355.28	0.15	単	○					図版186 PL
7506	"	不明	楕	C	0.71×0.46	355.08	0.20	単	○					図版186 PL
7526	"	不明	不明	C	0.30×0.30	355.08	0.11	単	×					図版196 PL
7531	"	不明	円	B	0.18×0.15	355.07	0.17	単	○			SB7373		図版186 PL
7539	"	不明	楕	C	0.55×0.47	354.74	0.06	単	×					図版182 PL
7550	"	不明	楕	F	0.70×0.48	354.94	0.28	単	○				SK7247	図版194 PL
7561	"	不明	円	C	0.40×0.40	354.49	0.15	単	×					図版123 PL
7562	"	不明	楕	D	0.38×0.31	354.50	0.26	単	×					図版123 PL
7563	"	不明	楕	C	0.24×0.17	354.50	0.10	単	×					図版123 PL
7564	"	不明	楕	C	0.30×0.22	354.50	0.31	単	×					図版123 PL
7565	"	不明	円	C	0.26×0.26	354.52	0.22	単	○					図版123 PL
7583	"	不明	円	F	0.35×0.30	354.49	0.42	単	○					図版196 PL
7591	"	不明	楕	C	0.42×0.33	354.46	0.40	単	○			SD7050		図版196 PL
7596	"	不明	円	C	0.68×0.65	354.50	0.23	単	○					図版198 PL
7605	"	不明	円	C	0.48×0.45	355.08	0.16	単	×			SB7187		図版190 PL
7608	"	6	楕	F	1.04×0.87	355.26	0.46	単	○			SB7372	ST7028	図版186 PL
7609	"	不明	円	B	0.15×0.14	355.06	0.22	単	×					図版186 PL
7610	"	不明	円	C	1.27×1.24	355.27	0.09	単	○					図版186 PL
7611	"	不明	楕	C	0.50×0.36	355.29	0.18	単	○			SB7372		図版186 PL
7613	"	不明	長	E	0.60×0.51	355.30	0.35	単	○			SK7614 SD7028		図版186 PL
7614	"	不明	(楕)	C	- ×0.45	355.28	0.05	単	○				SK7613、7615、7230	図版186 PL
7617	"	不明	(円)	C	0.32×0.32	355.26	0.14	-	○				SK7625	図版186 PL
7618	"	不明	方	G	0.57×0.55	355.14	0.20	単	○			SB7372		図版186 PL

SK	地 区	時 期	平 面 形 形	断 面 形 形	規 模			理 土	遺 物 土 器	性 格	切 り 合 い 関 係		図 写 真 図 P 版 L (No.)
					長径×短径 (m)	検 出 面 レ ベル (m)	深 さ (m)				切 る	切 ら れ る	
7620	2-1	不明	(円)	C	0.28×-	355.24	0.12	単	○			SK7234	図版186 PL
7622	"	不明	(楕)	E	-×0.40	355.13	0.39	-	○			ST7021	図版186 PL
7628	"	不明	長	C	1.20×1.09	355.15	0.21	単	○		SB7368	ST7023	図版186 PL
7630	"	不明	-	-	-×-	355.13	0.10	単	○			ST7023、7027	図版186 PL
7633	2-1-b	不明	(円)	Cか	0.40×-	354.98	0.18	単	○		SD7030、7046	攪乱	図版190 PL
7634	"	不明	(円)	-	0.30×-	355.24	-	単	×		SD7030、7046	攪乱	図版190 PL
7635	"	不明	円	C	0.78×0.70	355.21	0.34	単	○		SB7383		図版184 PL
7637	"	不明	円	F	0.90×0.78	355.29	0.43	複	○				図版190 PL
7642	"	不明	円	C	0.33×0.30	355.28	0.20	単	×				図版190 PL
7643	"	不明	楕	A	0.55×0.45	355.29	0.19	単	○				図版190 PL
7648	"	不明	円	B	0.38×0.36	355.32	0.27	単	○				図版190 PL
7674	"	不明	楕	C	0.57×0.37	355.02	0.35	単	○				図版182 PL
7676	"	不明	-	Cか	-×0.72	355.13	0.13	単	○			SB7381	図版184 PL
7679	"	不明	(楕)	F	(0.90)×0.75	355.22	0.21	単	○			SK7650	図版190 PL
7705	"	不明	(楕)	Eか	-×1.15	355.26	0.65	複	○				図版190 PL
7706	"	不明	円	B	0.20×0.19	355.23	0.11	単	×				図版190 PL
7707	"	不明	円	B	0.23×0.20	355.24	0.19	単	×				図版190 PL
7708	"	不明	不明	D	1.68×0.93	354.95	0.37	単	○		SK7710、7714		図版114 PL
7709	"	不明	方	C	0.75×0.65	354.97	0.13	単	○				図版114 PL
7710	"	不明	(円)	Cか	0.44×0.44	354.95	0.07	単	×			SK7708	図版114 PL
7711	"	不明	楕	C	0.40×0.32	354.77	0.14	単	○				図版114 PL
7712	"	不明	円	C	0.17×0.17	354.92	0.07	-	×				図版188 PL
7713	"	不明	円	F	0.25×0.23	354.89	0.34	単	×				図版188 PL
7714	"	不明	(円)	Fか	0.53×0.50	354.84	0.40	単	○			SK7708	図版184 PL
7715	"	不明	楕	G	0.32×0.22	354.92	0.18	単	×			SK7686	図版188 PL
7716	"	不明	(円)	Cか	0.60×-	354.95	0.20	複	×			攪乱	図版184 PL
7717	"	不明	楕	G	0.53×0.40	354.88	0.49	複	×				図版188 PL
7718	"	不明	(長)	Cか	0.90×-	354.90	0.09	単	×			攪乱	図版184 PL
7719	"	不明	円	B	0.22×0.22	354.98	0.32	単	○				図版184 PL
7721	"	不明	円	B	0.13×0.12	354.63	0.28	単	×				図版184 PL
7723	"	不明	-	Cか	-×0.45	354.90	0.10	単	×			SK7701	図版182 PL
7724	"	不明	方	F	0.68×0.66	355.11	0.42	単	×		SB7402	SK7650	図版190 PL
7729	2-2	不明	不明	F	0.84×0.60	355.81	0.24	単	×			SD7094	図版194 PL
7753	"	不明	円	B	0.85×0.80	355.38	0.35	単	○		SK8032		図版210 PL
7807	"	不明	-	C	0.25×(0.17)	355.24	0.21	単	×			SB7713	図版198 PL
7818	"	不明	円	C	0.80×0.72	355.17	0.16	単	○		SB7441、7444		図版194 PL

第2章 検出された遺構

SK	地 区	時 期	平 面 形 形	断 面 形 形	規 模			埋 土 器	遺 物 その他	性 格	切 り 合 い 関 係		図 写 真 P 版 L (No)
					長径×短径 (m)	検 出 面 レ ベル (m)	深 さ (m)				切 る	切 ら れ る	
7822	2-2	5	楕	D	1.67×1.25	355.11	0.46	単	○		SB7749、 SD7093、7099		図版192 PL
7827	"	不明	円	C	0.37×0.35	355.28	0.05	単	×				図版194 PL
7831	"	不明	不明	C	0.30×0.26	355.31	0.07	単	×		SB7499		図版123 PL
7864	"	不明	楕	C	0.94×0.45	355.01	0.07	単	○		SK7884		図版202 PL
7871	"	不明	楕	E	0.42×0.40	355.19	0.12	単	○		SK7885		図版202 PL
7873	"	不明	円	E	0.35×0.32	355.08	0.04	単	○			SB7460	図版210 PL
7876	"	不明	円	C	0.90×0.85	355.09	0.11	単	○				図版210 PL
7880	"	不明	長	C	2.43×0.55	355.07	0.10	単	○		SB7553	SK7875	図版210 PL
7884	"	不明	(円)	-	- ×0.38	355.01	0.09	単	×			SK7864	図版202 PL
7885	"	不明	(円)	-	- ×0.18	355.11	0.06	単	×			SK7871	図版202 PL
7887	"	不明	楕	E	0.76×0.70	355.21	0.30	単	○			SK7923	図版202 PL
7899	"	不明	円	C	0.54×0.49	355.35	0.17	単	○		SB7488		図版204 PL
7901	"	不明	円	C	0.43×0.43	355.14	0.05	単	○				図版123 PL
7905	"	不明	円	C	0.36×0.36	355.39	0.25	単	○		SB7499		図版124 PL
7919	"	不明	円	E	0.56×0.50	355.15	0.44	単	○				図版123 PL
7920	"	不明	円	E	0.56×0.52	355.03	0.39	単	×				図版123 PL
7923	"	不明	円	C	0.50×0.30	355.24	0.31	単	×		SK7887		図版210 PL
7927	"	不明	円	C	0.40×0.38	355.34	0.36	単	○				図版123 PL
7928	"	不明	(円)	(C)	0.38 × -	355.30	0.06	単	×			SK7751、7953	図版124 PL
7930	"	不明	円	C	0.18×0.16	355.28	0.08	単	×				図版124 PL
7937	"	不明	-	C	0.65×(0.40)	355.23	0.17	単	○		SB7765	SK7812	図版194 PL
7942	"	不明	-	C	(0.90)×0.39	354.98	0.05	単	×			SK7938 SM7022	図版198 PL
7946	"	不明	円	C	0.48×0.45	355.13	0.10	単	○		SK7999		図版194 PL
7949	"	不明	円	C	0.33×0.29	355.18	0.26	単	○		SB7125、7418、7745		図版192 PL
7955	"	不明	円	C	0.45×0.40	355.30	0.13	単	×				図版124 PL
7957	"	不明	楕	C	0.38×0.25	355.63	0.31	単	×				図版124 PL
7966	"	不明	円	C	0.28×0.27	355.29	0.19	単	×				図版124 PL
7968	"	不明	円	C	0.37×0.37	355.09	0.08	単	×				図版123 PL
7969	"	不明	円	C	0.34×0.33	355.30	0.13	単	×		SB7499	SK7756	図版124 PL
7970	"	不明	円	C	0.33×0.30	355.28	0.24	単	×		SB7488		図版124 PL
7971	"	不明	(円)	F	0.55×0.50	355.08	0.13	単	×			SK7877	図版123 PL
7973	"	不明	円か	-	-	355.08	0.10	単	○				図版123 PL
7976	"	不明	円	C	0.40×0.35	355.15	0.46	単	○				図版123 PL
7977	"	不明	(円)	(C)	- ×0.78	355.21	0.14	単	○				図版124 PL
7978	"	不明	不明	F	0.72×0.40	355.07	0.24	単	×				図版204 PL
7983	"	不明	楕	C	0.67×0.55	355.23	0.08	単	×		SB7758		図版194 PL

SK	地 区	時 期	平 面 形	断 面 形	規 模			埋 土	遺 物 土 器	性 格	切 り 合 い 関 係		図 写 真 図 P 版 L (No)
					長径×短径 (m)	検 出 面 レ ベ ル (m)	深 さ (m)				切 る	切 ら れ る	
7986	2-2	不明	-	-	(1.10)×(0.80)	354.95	0.13	単	×		SK7994		図版198 PL
7988	"	不明	円	C	0.53×0.50	354.88	0.06	単	×				図版198 PL
7989	"	不明	円	A	0.47×0.40	355.22	0.32	単	×		SB7698		図版198 PL
7991	"	不明	円	C	0.25×0.24	355.23	0.10	単	×		SB7761		図版194 PL
7992	"	不明	楕	C	0.72×0.56	355.05	0.11	単	×		SB7419	SB7727	図版198 PL
7993	"	不明	円	F	0.26×0.22	355.06	0.18	単	×		SB7419、7698		図版198 PL
7994	"	不明	-	-	(0.92)×(0.18)	354.96	0.18	単	○			SK7986	図版198 PL
7996	"	不明	不明	G	- × -	354.84	-	単	○			SK7995	図版214 PL
7999	"	不明	-	C	(1.10)×0.90	355.11	0.19	単	×		SB7502、7748	SK7812、7946	図版194 PL
8001	"	不明	楕	C	0.58×0.46	355.20	0.21	単	○			SK8002	図版124 PL
8007	"	不明	楕	C	0.63×0.52	355.10	0.15	単	×				図版123 PL
8008	"	不明	楕	C	0.70×0.50	355.07	0.27	単	○			SB7467	図版202 PL
8011	"	6	楕	C	(0.80)×0.70	355.04	0.23	単	○			SB7467 SK8009	図版202 PL
8012	"	不明	円	C	0.43×0.43	355.25	0.20	単	○				図版202 PL
8015	"	不明	楕	C	0.30×0.15	355.27	0.12	単	×				図版204 PL
8016	"	不明	楕	C	1.58×0.50	355.16	0.11	単	○				図版204 PL
8017	"	不明	楕	C	0.40×0.30	355.12	0.13	単	○		SB7420		図版202 PL
8018	"	不明	円	C	0.48×0.38	355.12	0.17	単	×				図版202 PL
8019	"	不明	円	C	0.36×0.35	355.14	0.10	単	×				図版202 PL
8020	"	不明	楕	C	0.20×0.18	355.00	0.06	単	×			SB7465	図版202 PL
8021	"	不明	(楕)	(C)	- ×0.55	355.10	0.10	単	×			SB7517	図版202 PL
8022	"	不明	楕	C	0.35×0.17	355.12	0.06	単	×				図版202 PL
8023	"	不明	不明	C	0.22×0.20	355.11	0.09	単	×				図版124 PL
8024	"	不明	不明	C	0.95×0.50	355.17	0.25	単	×				図版124 PL
8026	"	不明	円	C	0.18×0.18	355.13	0.07	単	○				図版124 PL
8029	"	不明	不明	(C)	- ×1.30	355.15	0.13	単	○			SB7420、7517	図版202 PL
8030	"	不明	円	C	0.35×0.30	355.23	0.07	単	×				図版204 PL
8031	"	不明	円	C	0.36×0.32	355.21	0.07	単	×				図版204 PL
8032	"	不明	(円)	(C)	- ×0.28	355.23	0.20	単	○			SK7753	図版210 PL
8033	"	不明	円	C	0.28×0.23	355.15	0.20	単	×				図版204 PL
8034	"	不明	楕	C	0.35×0.28	355.21	0.24	単	×				図版204 PL
8035	"	不明	円	C	0.30×0.30	355.10	0.12	単	×				図版204 PL
8036	"	不明	円	C	0.28×0.26	355.23	0.11	単	×				図版204 PL
8040	"	不明	楕	C	0.37×0.26	355.09	0.21	単	×				図版206 PL
8045	"	不明	楕	C	0.28×0.24	355.01	0.10	単	×				図版204 PL
8046	"	不明	楕	C	0.50×0.23	355.07	0.34	単	×				図版204 PL

第2章 検出された遺構

SK	地 区	時 期	平 面 形 形	断 面 形 形	規 模			埋 土 器	遺 物 性 格	切 り 合 い 関 係		図 写 面 真 図 P 版 L (No.)
					長径×短径 (m)	検 出 面 レ ベル (m)	深 さ (m)			切 る	切 ら れ る	
8047	2-2	不明	円	C	0.36×0.35	355.09	0.23	単×				図版204 PL
8048	"	不明	円	C	0.16×0.16	355.11	0.22	単×				図版202 PL
8052	"	不明	円	B	0.32×0.31	355.17	0.45	単×				図版204 PL
8054	"	不明	不明	C	- ×1.10	355.20	0.15	単×			SK7870	図版204 PL
8055	"	不明	円	B	0.29×0.24	355.15	0.26	単×				図版124 PL
8056	"	不明	楕	C	0.32×0.25	355.31	0.13	単×				図版123 PL
8057	"	不明	楕	E	0.45×0.35	355.33	0.29	単×			SK7761	図版123 PL
8058	"	不明	楕	F	0.68×0.45	355.25	0.16	単×				図版124 PL
8059	"	不明	円	C	0.43×0.34	355.25	0.09	単×				図版124 PL
8060	"	不明	円	C	0.55×0.53	355.27	0.07	単×				図版204 PL
8061	"	不明	不明	F	0.30×0.18	355.16	0.11	単○				図版124 PL
8062	"	不明	円	C	0.37×0.23	355.05	0.12	単×				図版202 PL
8064	"	不明	円	C	0.32×0.32	355.05	0.17	単×				図版202 PL
8066	"	不明	円	C	0.17×0.15	355.21	0.06	単×				図版204 PL
8067	"	不明	(楕)	(C)	- ×0.92	355.27	0.25	単×				図版123 PL
8068	"	不明	円	B	0.22×0.20	355.15	0.22	単×				図版124 PL
8070	"	不明	方	C	0.54×0.35	355.11	0.12	単○			SK7982	図版194 PL
8071	"	不明	楕	C	0.35×0.30	355.04	0.16	単×				図版202 PL
8073	"	不明	円	C	0.27×0.26	355.05	0.11	単×				図版202 PL
8074	"	不明	楕	C	0.28×0.18	355.05	0.10	単×				図版210 PL
8075	"	不明	円	C	0.17×0.17	354.99	0.10	単×				図版125 PL
8076	"	不明	円	C	0.23×0.23	355.13	0.80	単×				図版125 PL
8109	"	不明	円	C	- ×1.20	354.97	0.18	単○		SB7560		図版200 PL
8118	"	不明	円	C	0.30×0.30	354.82	0.18	単○				図版210 PL
8122	"	不明	不明	E	0.55×0.38	354.90	0.28	単○		SB7603、7604		図版124 PL
8125	"	不明	円	C	0.75×0.73	354.90	0.11	単○		SK8136		図版124 PL
8138	"	不明	不明	G	1.10×0.85	354.09	0.11	単○			SK8101	図版210 PL
8143	"	不明	楕	E	0.80×0.48	354.85	0.34	単○		SB7588、7593		図版200 PL
8155	"	不明	(楕)	-	(0.35)×0.4	354.92	0.15	単×			SK8135	図版200 PL
8161	"	不明	円	F	0.60×0.60	355.12	0.25	単○			SK8147	図版200 PL
8164	"	不明	楕	A	0.30×0.23	355.18	0.04	単×		SK8171		図版124 PL
8166	"	不明	楕	D	1.00×0.65	354.94	0.14	単○			SK8135	図版200 PL
8168	"	不明	不明	D	0.78×0.60	354.90	0.15	単○				図版202 PL
8172	"	不明	-	-	-	354.92	0.15	単○			SK8092、8135	図版200 PL
8173	"	不明	円	F	0.25×0.23	354.86	0.24	単○		SB7604		図版200 PL
8175	"	不明	円	(B)	0.35×-	355.04	0.09	単×			SB7542、7564	図版202 PL

SK	地 区	時 期	平 面 形	断 面 形	規 模			埋 土	遺 物 土 器	性 格	切 り 合 い 関 係		図 写 面 真 図 P 版 L (No.)
					長径×短径 (m)	検 出 面 レ ベル (m)	深 さ (m)				切 る	切 ら れ る	
8176	2-2	不明	—	—	0.30×—	355.03	0.20	単×			SB7542、7564	図版202 PL	
8177	"	不明	長	C	2.75×1.73	355.18	0.42	単○		SB7577	SD7067	図版208 PL	
8178	"	不明	円	F	0.75×0.60	354.84	0.34	単○			SB7563	図版200 PL	
8181	"	不明	円	C	0.27×0.20	354.89	0.11	単×				図版200 PL	
8182	"	不明	円	A	0.23×0.20	354.84	0.09	単×				図版200 PL	
8183	"	不明	(不明)	(G)	—×0.55	354.82	0.20	単○		SK8186		図版200 PL	
8184	"	不明	円	C	0.28×0.25	355.02	0.11	単○				図版200 PL	
8185	"	不明	円	C	0.38×0.35	354.88	0.14	単×	敲石	SD7075	SD7054	図版202 PL	
8187	"	不明	(円)	(C)	—	355.03	0.23	単○		SL7002	SB7542、7564 SK8084	図版200 PL	
8193	"	不明	(円)	(C)	0.45×—	354.87	0.11	単×		SD7075	SD7054	図版202 PL	
8198	"	不明	楕	A	0.70×0.50	354.90	0.15	単×		SB7445、7502 SD7100		図版194 PL	
8201	"	不明	円	D	0.50×0.45	354.84	0.05	単×				図版200 PL	
8204	"	不明	円	C	0.43×0.42	354.87	0.07	単×			SK8219	図版202 PL	
8205	"	不明	(円)	(C)	0.40×—	354.99	0.13	単×			SL7002	図版200 PL	
8206	"	不明	楕	C	0.55×0.35	354.87	0.20	単×				図版202 PL	
8208	"	不明	(円)	C	0.52×—	354.87	0.19	複×		SK8209	SD7054	図版202 PL	
8209	"	不明	(円)	—	—	354.88	0.15	単×			SK8208 SD7054	図版202 PL	
8211	"	不明	楕	C	0.53×0.45	354.91	0.25	単○		SD7065		図版200 PL	
8219	"	不明	円	C	0.70×0.70	354.90	0.28	単○			SK8204 SD7054	図版202 PL	
8221	"	不明	—	—	—	354.87	0.11	単×			SD7054	図版202 PL	
8228	"	不明	不明	C	0.53×0.30	354.96	0.14	単○		SB7604		図版202 PL	
8232	"	不明	—	Cか	—×0.60	354.90	0.12	単×		SK8223 SD7075	SD7054	図版208 PL	
8234	"	不明	楕	D	0.55×0.45	354.99	0.19	単×				図版202 PL	
8249	"	不明	円	C	0.17×0.17	355.01	0.16	単×		SL7002		図版200 PL	
8250	"	6	楕	C	0.80×0.65	354.41	0.73	単○		井戸		図版208 PL76	
8255	"	不明	円	A	0.23×0.20	354.99	0.17	単×				図版202 PL	
8263	"	不明	楕	C	2.50×1.6	355.95	0.20	単×			SK8262 SD7065	図版200 PL	
8264	"	不明	円	C	0.36×0.32	354.88	0.18	複×				図版202 PL	
8268	"	不明	—	E	1.73×(1.30)	355.07	0.78	単○		SB7445、7502、7748、7769 SD7100	SK7812 SD7094	図版198 PL	
8272	"	不明	(円)	(C)	—	354.96	0.18	単×			SB7604	図版202 PL	
8273	"	不明	—	F	(0.55)×0.55	355.17	0.17	単○			SB7765	図版194 PL	
8285	"	不明	円	C	0.45×0.35	355.11	0.11	単○		SB7626、7630		図版206 PL	
8294	"	不明	円	C	0.30×0.25	354.88	0.29	単○		SB7615、7621	SD7079	図版206 PL	
8299	"	不明	方	C	0.20×0.20	354.78	0.10	単×		SB7621		図版206 PL	
8301	"	不明	楕	F	0.72×0.6	354.73	0.48	単○		SB7620		図版198 PL	
8302	"	不明	(楕)	F	—×0.25	354.70	0.15	単×			SK8246	図版198 PL	

第2章 検出された遺構

SK	地 区	時 期	平 面 形 状	断 面 形 状	規 模			埋 土 器	遺 物 性 格	切 り 合 い 関 係		図 写 面 真 図 P 版 L (No.)		
					長径×短径 (m)	検 出 面 レ ベル (m)	深 さ (m)			切 る	切 ら れ る			
8310	2-2	不明	円	C	1.25×-	355.00	1.13	単	○	ミニチュア 土器	井戸	SB7625 SK8309、8322、8323	SK8254	図版212 PL
8319	"	不明	(円)	Cか	0.20×-	355.10	0.29	単	×			SD7086	SD7077	図版206 PL
8321	"	不明	円	A	0.55×0.50	355.11	0.11	単	×					図版194 PL
8322	"	不明	(不明)	(C)	-	354.75	0.58	複	○			SK8323、8325	SK8254、8310、8324	図版208 PL
8324	"	不明	(楕)	(C)	-	354.74	1.11	単	○		井戸	SK8322、8325	SK8254	図版208 PL
8328	"	不明	(円)	Cか	0.83×-	355.24	0.27	単	○			SB7630		図版206 PL
8333	"	不明	円	B	0.25×0.24	354.99	0.32	単	×			SB7626、7630		図版206 PL
8334	"	不明	円	G	0.35×0.33	354.95	0.20	単	○			SB7626、7627、7630		図版206 PL
8335	"	不明	(円)	Cか	-×1.00	355.08	0.77	単	○				SD7073	図版206 PL
8337	"	不明	円	C	0.70×0.68	355.15	0.13	単	○					図版222 PL
8338	"	不明	楕	C	0.60×0.45	355.15	0.15	単	○					図版222 PL
8340	"	不明	(楕)	Cか	-×0.74	355.17	-	単	×			SB7688、7690、7692	SK8341	図版220 PL
8341	"	不明	円	E	0.65×0.58	355.08	0.68	単	○			SB7692、SD7088、SK8340		図版220 PL
8344	"	不明	円	C	0.35×0.30	354.71	0.12	単	×			SB7632 SD7080		図版212 PL
8346	"	不明	楕	E	0.75×0.60	355.11	0.36	単	○					図版212 PL
8347	"	不明	(円)	Fか	0.60×-	355.17	0.33	単	○			SB7634、7640、7672		図版222 PL
8348	"	不明	円	B	0.36×0.34	354.74	0.24	単	×					図版206 PL
8349	"	不明	円	B	0.38×0.34	354.76	0.42	単	○					図版206 PL
8351	"	不明	(円)	B	1.03×(0.92)	354.47	0.77	複	○				SM7021	図版206 PL
8352	"	不明	楕	C	0.30×0.25	354.80	0.29	単	○					図版208 PL
8358	"	不明	不明	C	0.62×0.45	355.02	0.18	単	○					図版212 PL
8370	"	不明	円	E	0.65×0.59	355.11	0.45	単	○			SB7653		図版220 PL
8388	"	不明	楕か	F	0.60×0.50	355.18	0.16	単	×				SD7073、7080	図版206 PL
8389	"	不明	-	F	0.80×0.76	355.24	0.53	単	○				SD7073、7077	図版206 PL
8397	"	6	-	Cか	-	354.95	0.17	単	○					図版206 PL
8404	"	6	長	C	1.42×1.06	355.58	0.41	単	○			SB7655、7665、7669	SK8345	図版222 PL
8405	"	不明	楕	C	0.15×0.94	354.60	0.19	単	○			SB7655、7665、7669、7670		図版222 PL
8407	"	不明	円	C	0.30×0.25	354.74	0.14	単	×			SB7655、7665、7669		図版222 PL
8408	"	不明	円	C	0.64×0.64	355.94	0.14	単	○			SB7654、7656		図版212 PL
8415	"	不明	円	C	0.50×0.50	354.82	0.26	単	○			SK8420		図版212 PL
8416	"	不明	円	C	0.32×0.30	354.75	0.07	単	×			SK8418、8420		図版212 PL
8417	"	不明	円	D	0.30×0.25	354.77	0.09	単	×			SK8418		図版212 PL
8418	"	不明	楕	F	0.90×0.47	354.77	0.51	単	○				SK8416、8417	図版212 PL
8420	"	不明	長楕	C	2.65×1.47	354.96	0.46	単	○				SK8415、8416 SD7080	図版212 PL
8423	"	不明	楕	C	0.43×0.33	355.09	0.40	単	○			SB7686		図版220 PL
8426	"	不明	円	E	0.38×0.38	355.13	0.54	単	○			SB7685、7691		図版216 PL
8428	"	不明	-	Cか	0.95×-	355.08	0.11	単	○			SD7088		図版220 PL

SK	地 区	時 期	平 面 形 形	断 面 形 形	規 模			埋 土	遺 物 土 器	性 格	切 り 合 い 関 係		図 写 面 真 図 P 版 L (No)
					長径×短径 (m)	検 出 面 レ ベル (m)	深 さ (m)				切 る	切 ら れ る	
8442	2-2	5	楕	C	0.85×0.66	355.12	0.29	単	○		SB7508、7696 SK8525、8534		図版198 PL
8444	"	不明	-	-	-	354.95	0.22	単	×				図版198 PL
8445	"	不明	円	C	0.22×0.16	354.95	0.15	単	×				図版198 PL
8458	"	不明	円	C	0.38×0.30	354.81	0.04	単	×		SK8463		図版212 PL
8463	"	不明	不明	E	1.45×1.22	355.83	0.19	単	○		SK8474	SK8458	図版212 PL
8468	"	不明	円か	Fか	0.22×0.13	354.91	0.28	単	×				図版198 PL
8469	"	不明	円	C	0.95×0.93	355.12	0.44	単	○		SB7664、7686 SK8465、8489	SK8421	図版220 PL
8470	"	不明	楕	G	0.40×0.25	354.72	0.21	単	×		SK8474		図版212 PL
8474	"	不明	楕	Cか	0.43×0.17	354.76	0.06	単	×			SK8463、8470	図版212 PL
8480	"	不明	円	C	0.33×0.33	354.94	0.11	単	×				図版222 PL
8481	"	不明	円	C	0.42×0.40	354.92	0.11	単	×				図版222 PL
8482	"	不明	円	C	0.20×0.20	354.91	0.07	単	×		SB7684		図版222 PL
8483	"	不明	円	C	0.45×0.40	354.91	0.20	単	○		SB7684 SK8492	SB7633	図版222 PL
8484	"	不明	円	F	0.43×0.40	354.98	0.41	単	○		SK8485		図版220 PL
8492	"	不明	円	Cか	0.56×0.51	354.91	0.23	単	○		SB7684	SK8483	図版222 PL
8495	"	不明	-	-	-	355.07	-	単	×		SK8499	SB7651 SK8506	図版206 PL
8498	"	不明	円	C	0.30×0.25	354.99	0.34	単	○				図版220 PL
8501	"	不明	(楕)	C	(0.49)×0.44	355.22	0.17	単	×			SK8381	図版206 PL
8502	"	6	方	C	1.37×1.25	354.90	0.36	単	○		SK8509		図版222 PL
8505	"	不明	楕	C	0.55×0.46	355.07	0.50	単	○				図版220 PL
8507	"	不明	長	C	1.53×1.03	355.05	0.33	単	○			SD7087	図版216 PL
8511	"	不明	円	F	0.62×0.57	354.95	0.10	単	○		SK8476		図版216 PL
8514	"	不明	円	C	0.35×0.30	355.10	0.08	単	×		SB7695		図版198 PL
8515	"	不明	円	F	0.24×0.22	355.12	0.30	単	×		SB7695 SK8521		図版198 PL
8518	"	不明	円	C	0.13×0.13	355.13	0.11	単	×				図版198 PL
8519	"	不明	円	C	0.18×0.14	355.14	0.12	単	×				図版198 PL
8521	"	不明	方	C	0.43×0.37	355.13	0.16	単	×		SB7695	SK8515	図版198 PL
8525	"	不明	-	-	2.45×-	355.11	0.11	単	○		SB7696、7697	SB7508 SK8442、8467、8471、8473、8534	図版198 PL
8529	"	不明	楕	F	0.40×0.26	355.18	0.28	単	×			SB7651	図版206 PL
8531	"	不明	楕	F	0.48×0.35	355.01	0.35	単	○		SK8541		図版198 PL
8533	"	不明	楕	C	0.55×0.38	355.01	0.14	単	○				図版198 PL
8534	"	不明	(楕)	E	(0.76)×0.60	355.09	0.50	複	○		SB7696、7697 SK8525	SK8442	図版198 PL
8543	"	不明	円	C	0.42×0.22	354.69	0.05	単	○				図版198 PL
8544	"	不明	-	F	0.60×-	354.69	0.36	単	×				図版198 PL
8546	"	不明	円	F	0.41×0.39	355.20	0.20	単	×				図版206 PL
8550	"	不明	楕	A	0.27×0.24	354.71	0.13	単	○		SB7680 SK8510		図版192 PL
8554	"	不明	楕	F	0.25×0.24	354.97	0.14	単	×			SK8559	図版198 PL

第2章 検出された遺構

SK	地 区	時 期	平 面 形 状	断 面 形 状	規 模			埋 土 器	遺 物 その他	性 格	切り合い関係		図写 面真 図P 版L (No.)
					長径×短径 (m)	検出 面レ ベル (m)	深 さ (m)				切 る	切 ら れ る	
8555	2-2	不明	長か	F	0.95×(0.50)	355.11	0.15	単	×			SB7651 SD7077	図版206 PL
8559	"	不明	円	C	0.23×0.23	354.97	0.21	単	×		SK8554		図版198 PL
8640	4	不明	円	A	0.37×0.32	355.10	0.28	単	×				図版134 PL
8641	"	不明	不明	A	1.10×0.43	355.11	0.20	単	×				図版134 PL
8645	3	不明	円	C	0.18×0.18	355.06	0.16	-	×				図版126 PL
8646	"	不明	円	C	0.20×0.18	355.08	0.30	-	×				図版128 PL
8647	"	不明	円	C	0.23×0.23	355.08	0.27	-	×				図版128 PL
8653	"	不明	円	A	0.85×0.80	354.85	0.46	-	×				図版142 PL
8657	"	不明	楕	Cか	0.70×0.36	354.85	未完	-	×				図版143 PL
8660	2-3	不明	円	C	0.42×0.38	354.89	0.46	-	×				図版222 PL
8663	"	不明	円	C	0.38×0.30	354.04	0.30	-	×				図版214 PL
8664	3	不明	円	Cか	0.48×0.48	354.83	未完	-	×				図版150 PL
8680	2-3	不明	円	C	0.25×0.25	354.96	0.24	単	×				図版216 PL
8681	"	不明	円	B	0.28×0.28	354.97	0.26	単	×				図版216 PL
8682	"	不明	円	B	0.20×0.20	354.89	0.18	-	×				図版216 PL
8683	"	不明	円	C	0.25×0.25	354.95	0.14	単	×	鉄釘			図版216 PL
8684	"	不明	円	C	0.28×0.28	354.96	0.15	単	×				図版216 PL
8685	"	不明	円	C	0.23×0.22	354.97	0.14	単	×				図版216 PL
8686	"	不明	円	C	0.25×0.25	354.97	0.21	単	×				図版216 PL
8687	"	不明	円	C	0.30×0.30	354.95	0.12	単	×				図版216 PL
8688	"	不明	円	C	0.17×0.17	354.96	0.10	単	×				図版216 PL
8689	"	不明	円	C	0.26×0.24	354.98	0.15	単	×				図版216 PL
8690	"	不明	円	C	0.23×0.23	354.96	0.26	単	×				図版216 PL
8691	"	不明	円	C	0.20×0.20	354.93	0.22	単	×				図版216 PL
8692	"	不明	円	C	0.23×0.21	354.91	0.26	単	×				図版216 PL
8694	"	不明	円	C	0.28×0.28	354.94	0.19	単	×				図版216 PL
8695	"	不明	円	A	0.23×0.23	354.90	0.04	単	×				図版218 PL
8696	"	不明	円	A	0.18×0.18	354.89	0.03	単	×				図版218 PL
8697	"	不明	円	B	0.17×0.17	354.89	0.30	単	×				図版218 PL
8698	"	不明	円	B	0.17×0.17	354.90	0.24	単	×				図版218 PL
8699	"	不明	円	B	0.20×0.20	354.89	0.16	単	×				図版218 PL
8700	"	不明	円	A	0.15×0.15	354.75	0.07	単	×				図版218 PL
8701	"	不明	円	A	0.20×0.18	354.89	0.10	単	×				図版131 PL
8702	"	不明	円	A	0.26×0.24	354.86	0.07	単	×				図版131 PL
8703	"	不明	円	A	0.17×0.17	354.84	0.10	単	×				図版220 PL
8704	"	不明	円	A	0.17×0.15	354.75	0.05	単	×				図版131 PL
8710	"	不明	円	C	0.23×0.23	354.89	0.13	-	×				図版222 PL

SK	地 区	時 期	平 面 形	断 面 形	規 模			埋 土	遺 物 土 器	性 格	切 り 合 い 関 係		図 字 面 表 図 P 版 L (No)
					長径×短径 (m)	検 出 面 レ ベル (m)	深 さ (m)				切 る	切 ら れ る	
8711	2-3	不明	楕	C	0.43×0.23	354.85	0.18	—	×				図版222 PL
8712	"	不明	円	C	0.23×0.18	354.88	0.11	—	×				図版222 PL
8713	"	不明	楕	C	0.55×0.28	354.90	0.14	—	×				図版222 PL
8733	"	不明	楕	C	0.56×0.41	355.05	0.18	—	×				図版127 PL
8734	"	不明	円	C	0.30×0.26	354.98	0.20	単	×				図版126 PL
8735	"	不明	円	C	0.23×0.26	354.95	0.23	単	×				図版126 PL
8736	"	不明	円	C	0.22×0.21	354.04	0.27	単	×				図版127 PL
8737	"	不明	円	C	0.21×0.20	355.02	0.22	単	×				図版126 PL
8738	"	不明	楕	C	0.53×0.38	355.15	0.09	—	×				図版125 PL
8739	"	不明	楕	C	0.27×0.25	354.94	0.26	単	×				図版127 PL
8740	"	不明	円	C	0.21×0.21	354.95	0.21	単	×				図版127 PL
8741	"	不明	円	C	0.21×0.21	355.04	0.11	—	×				図版126 PL
8742	"	不明	円	C	0.24×0.23	355.03	0.44	—	×				図版126 PL
8743	"	不明	円	C	0.25×0.25	355.03	0.27	—	×				図版126 PL
8744	"	不明	円	C	0.23×0.23	355.08	0.11	—	×				図版128 PL
8745	"	不明	円	C	0.24×0.21	355.06	0.28	—	×				図版126 PL
8746	"	不明	楕	C	0.34×0.27	355.10	0.32	—	×				図版128 PL
8747	"	不明	円	C	0.24×0.24	355.01	0.23	—	×				図版128 PL
8748	"	不明	楕	C	0.68×0.45	354.98	0.13	—	×				図版128 PL
8753	2-1	不明	円	C	0.38×0.35	355.30	0.17	—	×			SB7151	図版192 PL
8769	"	不明	円	C	0.35×0.33	355.07	0.12	—	×		SB7195		図版194 PL
8771	"	不明	円	D	0.37×0.36	355.06	0.17	—	×				図版194 PL
8772	"	不明	楕	C	0.45×0.40	355.21	0.04	複	×				図版192 PL
8779	2-2	不明	円	C	0.25×0.24	354.84	0.09	—	×		SD7076		図版202 PL
8782	2-1	不明	円	C	0.30×0.25	354.97	0.05	単	×		SB7371		図版121 PL
8792	"	不明	円	C	0.28×0.28	354.96	0.13	単	×		SB7371		図版196 PL
8797	"	不明	円	C	0.30×0.30	354.98	0.19	単	×				図版182 PL
8801	"	不明	楕	G	0.47×0.31	355.01	0.31	単	○				図版182 PL
8802	"	不明	円	E	0.55×0.50	355.01	0.45	単	○				図版182 PL
8805	"	不明	円	A	0.23×0.22	355.00	0.11	単	×				図版188 PL
8817	"	不明	円	B	0.20×0.18	355.18	0.22	単	×				図版121 PL
8818	"	不明	円	C	0.17×0.16	355.07	0.15	単	×				図版121 PL
8819	"	不明	円	C	0.20×0.18	355.06	0.18	単	×				図版121 PL
8820	"	不明	円	C	0.25×0.25	355.06	0.11	単	×				図版121 PL
8821	"	不明	円	B	0.20×0.17	355.06	0.11	単	×				図版121 PL
8822	"	不明	円	G	0.20×0.20	355.01	0.11	単	×				図版121 PL
8823	"	不明	楕	C	0.22×0.16	355.00	0.13	単	×				図版121 PL

第2章 検出された遺構

SK	地区	時期	平面形状	断面形状	規模			埋土	遺物		性	切り合い関係		図写面真図P版L (No.)
					長径×短径 (m)	検出面レベル (m)	深さ (m)		土器	その他		切る	切られる	
8825	2-1	不明	円	C	0.25×0.22	355.08	0.13	単	×					図版121 PL
8835	"	不明	円	C	0.21×0.18	355.11	0.09	単	×					図版196 PL
8836	"	不明	円	B	0.16×0.15	355.14	0.09	単	×					図版121 PL
8837	"	不明	円	G	0.19×0.19	355.13	0.16	単	○					図版121 PL
8838	"	不明	円	B	0.25×0.25	355.18	0.15	単	×					図版121 PL
8839	"	不明	楕	B	0.28×0.23	355.08	0.09	-	×					図版196 PL
8840	"	不明	(円)	Cか	0.22×-	355.08	0.08	-	×					図版196 PL
8841	"	不明	楕	D	0.60×0.38	355.10	0.17	-	×					図版196 PL
8842	"	不明	楕	A	0.52×0.42	355.11	0.10	-	×					図版196 PL
8843	"	不明	不明	B	0.25×0.20	355.08	0.18	-	×					図版196 PL
8844	"	不明	不明	C	0.50×0.40	355.09	0.15	-	×					図版196 PL
8845	"	不明	楕	C	0.45×0.32	355.08	0.11	単	×					図版196 PL
8846	"	不明	円	B	0.16×0.16	355.09	0.05	単	×					図版196 PL
8847	"	不明	(楕)	Cか	-×0.25	355.09	0.11	単	×			SK8848		図版196 PL
8848	"	不明	不明	G	0.50×0.32	355.06	0.18	単	×		SK8847			図版196 PL
8855	"	不明	楕	C	1.04×0.77	355.28	0.57	-	○		SB7327	SB7329		図版186 PL
8857	2-2	不明	円	A	0.27×0.23	354.97	0.07	単	×					図版200 PL
8858	3-北	不明	楕	C	0.65×0.46	354.44	0.02	-	×		SB7119			図版147 PL
8861	2-2	不明	円	C	0.35×0.32	355.00	0.08	単	×					図版200 PL
8862	"	不明	円	B	0.26×0.25	355.00	0.12	単	×			SL7002		図版200 PL
8863	2-1	不明	円	B	0.35×0.30	354.45	0.40	単	×		SD7050			図版196 PL
8865	2-2	不明	楕	C	0.30×0.17	355.18	0.07	単	×					図版124 PL
8893	2-1	5	楕	E	-×0.38	354.96	0.22	単	○			SK8755、8894		図版192 PL
8894	"	不明	楕	C	0.40×0.26	355.01	0.27	単	○		SK8893			図版192 PL
8895	"	不明	円	C	0.54×0.50	355.02	0.30	単	○					図版192 PL
8896	"	不明	円	C	0.55×0.50	355.04	0.40	単	×					図版192 PL
8897	"	不明	円	C	0.54×0.53	355.05	0.34	単	×					図版192 PL

第18表 不明遺構一覧表

SX	地区	時期	平面形状	断面形状	規模			埋土	遺物		切り合い関係		図写面真図P版L (No.)	
					長径×短径 (m)	検出面レベル (m)	深さ (m)		土器	その他	切る	切られる		
6001	1-1	不明	(不明)	C	2.25×(0.32)	354.58	0.12	単	○		SX6002			図版163 PL
6002	"	不明	(不明)	A	3.20×(1.64)	354.60	0.12	単	○			SK6059、SX6001		図版163 PL
6003	1-2	不明	円	-	0.40×0.30	354.61	-	単	×					図版161 PL
6004	"	不明	-	-	-	-	-	単	×					図版161 PL
7001	2-1-b	不明	-	-	-	-	-		○					図版183 PL
7004	2-2	不明	楕円	A	3.21×2.30	354.98	0.26	単	○			SB7591、SK8218、8274 SD7065、7066、7074		図版187 PL

第4節 古代（7世紀から11世紀）の遺構

1 遺構の概要と配置

遺構は弥生時代後期や古墳時代前期に引き続き、湿地域から自然堤防上全域にかけて広がりを見るが、竪穴住居跡や掘立柱建物跡は2区や3区に集中している。また遺構数は弥生時代後期や古墳時代前期の倍以上となり、特に9世紀に爆発的な増加を示す。

竪穴住居跡（SB）＝489軒、掘立柱建物跡（ST）＝29棟、杭・柵列跡（SA）＝10列、溝跡（SD）＝85本、墓（SM）＝22基、土壇・井戸跡（SK）＝1176基、畑・水田跡（SL）＝4条、焼土跡（SF）＝4基、不明（SX）＝4基などと、これまでにない多くの遺構が検出されている。

集落景観は古墳時代前期とは異なり、竪穴住居跡は自然堤防上頂部の2区や3区に集中し、さらに2区には方形の掘り方を持つ掘立柱建物群が棟方向を北～南方向にそろえて造られている。溝はSD7052などを中心に北西～南東と北東～南西方向の大溝が縦横に造られ、集落内を区画するようになる。竪穴住居跡はこの溝に規制され、時期ごとによる村の構築推移もうかがうことができる。9世紀代に爆発的な人口増加となり、村は大集落の景観を見せていたと考えられる。しかし、10世紀に入ると集落は衰退の一途をたどり、溝や墓が景観として残る地域となる。墓については、2区や3区に集中している。

このほかには、大地震によって起こる液状化現象による噴砂跡や、千曲川の洪水による洪水砂といった、自然災害の痕跡も発見された。これらの自然災害は当時の村々に多大な被害を及ぼしたことは想像される。

また集落内の畑跡も2区で3カ所確認され、さらに水田域から離れた4区では水田跡が見つまっている。長野市教育委員会の調査成果でも従来の水田域よりも集落に入り込んだ所で水田跡が確認されている。

当該期の土器を古代1期から古代10期に区分した。その内容は第3章第1節で示す。遺構の帰属時期は、この10期区分に従う。

2 遺構各節

SB6020 位置1－4区Y19 遺構図版260、遺構写真PL36

検出：3層上面（標高355.25m）で検出し、SB6023・SB6024を切っている。埋土：複層である。規模・形状：主軸方向はN46°Wで、主軸3.95m、直交軸4.54m、面積17.9㎡、深さ0.20mであり、ほぼ正方形に近い長方形を呈する。施設：カマドは北西方向を向いており、カマドの袖部がわずかに残存している。柱穴は確認されていない。また、貼床は残存していなかった。遺物：黒色土器Aの皿B・須恵器の杯B（図版99－1～2）や黒色土器の杯類・土師器の甕類・須恵器の杯類・甕類・壺類などがカマド周辺に集中して出土した。また鉄製刀子1点（図版215－5）も出土している。時期：古代6期と考えられる。

SB7001 位置3区I10・15、J6・11 遺構図版342、遺構写真PL36

検出：4層上面（標高354.80m）で検出し、SK7060を切っている。埋土：複層である。規模・形状：主軸方向はN52°Eで、主軸3.78m、直交軸4.05m、面積15.8㎡、深さ0.25mであり、ほぼ正方形を呈する。施設：カマドは北東方向を向き、残存状況は悪い。柱穴は3カ所で確認されている。また、貼床が中央部に残存しており、壁際には中広の周溝がある。遺物：黒色土器Aの杯類・黒色土器Bの小瓶・皿B・須恵器の杯Ad・杯B・甕A・土師器の甕類（図版99－6～49・100－1～5）や他多数が、カマドを含め住居跡全体から非常に多く出土している。また土錘1点（図版200－7）や不明鉄製品・鉄製刀子1点（図版214－1・218－30）、さらには混入遺物として磨石1点（図版236－84）も出土している。時期：古代6期

と考えられる。

SB7002 位置3区I10・14・15 遺構図版245

検出：4層上面（標高354.90m）で検出し、SB7008・SB7009・SB7022を切っている。埋土：複層である。規模・形状：主軸方向はN56°Eで、主軸3.75m、直交軸3.64m、面積13.6㎡、深さ0.18mであり、ほぼ正方形を呈する。施設：カマドは北西方向を向き、カマドの袖部がわずかに残存していた。柱穴については不明である。カマドの左横にはピットがある。床は貼床となっている。遺物：黒色土器Aの杯類・須恵器の杯類・土師器の鉢B・甕I（図版100-6～25）や他多数が、カマドを含め住居跡全体から非常に多く出土している。また検出時に混入遺物として磨石1点（図版236-75）も出土している。時期：古代8期と考えられる。

SB7004 位置3区I14・19 遺構図版245

検出：4層上面（標高354.90m）で検出し、SB7012・SB7013・SB7022・SB7096・SB7137・SB7141・SB7144を切っている。埋土：複層である。規模・形状：主軸方向はN45°Eで、主軸4.90m、直交軸4.80m、面積23.5㎡、深さ0.15mであり、ほぼ正方形を呈する。施設：カマドは北東方向を向き、カマドの袖部がわずかに残存していた。火床面左側に炭化物を多量に含む層がある。また、カマド手前と西隅に焼土層がある。柱穴については確認できなかった。床は貼床となっていない。遺物：黒色土器Aの杯類・須恵器の杯Ad・短頸壺D・土師器の甕類（図版101-1～12）や他多数が、住居跡全体から非常に多く出土している。また土錘1点（図版200-8）や混入遺物として磨石1点（図版236-97）も出土している。時期：古代7期と考えられる。

SB7006 位置3区I9 遺構図版340

検出：4層上面（標高354.90m）で検出し、SB7015を切る。埋土：単層である。規模・形状：主軸方向はN54°Eで、主軸2.70m、直交軸3.55m、面積9.6㎡、深さ0.22mであり、長方形を呈する。施設：カマドは北東方向を向き、残存状況は良好であり、支脚石が残っていた。柱穴については確認できなかった。床は貼床となっている。遺物：黒色土器Aの杯類・須恵器の杯Ad・土師器の鉢・甕類（図版101-24～34）や他多数が、カマドを含め住居跡全体から非常に多く出土している。また土錘1点（図版200-9）も出土している。時期：古代8期と考えられる。

SB7007 位置3区I8・9 遺構図版340、遺構写真PL37

検出：4層上面（標高354.80m）で検出し、SB7133を切り、SK7019・SK7020に切られる。埋土：複層である。規模・形状：主軸方向はN50°Eで、主軸3.48m、直交軸3.54m、面積12.8㎡、深さ0.24mであり、正方形を呈する。施設：カマドは北東方向を向き、残存状況は良好である。カマドの前には床下ピットがある。柱穴については確認できなかった。床は貼床となっている。遺物：黒色土器Aの杯Aa・鉢D・須恵器の杯Ad・土師器の鉢・甕類・ミニチュア土器（図版102-1～19・177-12）や他多数が、カマド付近や住居跡全体から非常に多く出土している。また混入遺物として磨石1点（図版236-92）・敲石1点（図版239-8）も出土している。時期：古代8期と考えられる。

SB7011 位置3区I12・13・17・18 遺構図版243

検出：4層中（標高354.70m）で検出し、SB7010・SK7028に切られる。埋土：単層である。規模・形状：主軸方向はN39°Wで、主軸3.60m、直交軸3.80m、面積13.6㎡、深さ0.20mであり、正方形に近い形を呈する。施設：カマドは北西方向を向き、残存状況は良好である。カマド火床面手前に深さ0.2mほどのピットがある。柱穴については確認できなかった。床は厚さ0.015mほどの貼床となっている。遺物：黒色土器Aの杯類・椀・黒色土器Bの皿B・三足盤・須恵器の杯Ad・土師器の杯A・甕Ia（図版103-15～27）や他多数が、カマド付近を中心に住居跡全体から非常に多く出土している。また土錘1点（図版201-1）

や鉄製刀子1点（図版214-5）も出土している。時期：古代7期と考えられる。

SB7022 位置3区I14・15、19 遺構図版245

検出：4層中（標高354.50m）で検出し、SB7003・SB7009・SK7075を切り、SB7002・SB7004・SB7008に切られている。埋土：複層である。規模・形状：主軸方向はN47°Eで、主軸4.28m、直交軸4.92m、面積21.0㎡、深さ0.34mであり、ほぼ正方形を呈する。施設：カマドは北東方向を向き、残存状況はあまり良くない。柱穴については3基確認できたが、本来は4基あったものと考えられる。また、壁面に多くのピットが見られるが、これは家屋構造の一構造を示しているものと考えられる。床は貼床となっている。遺物：黒色土器Aの杯類・須恵器の杯類（図版104-33~42）や他多数が、住居跡全体に散在的に多く出土している。また鉄鏃1点（図版213-15）も出土している。時期：古代6期と考えられる。

SB7025 位置3区D21 遺構図版239

検出：4層上面（標高354.90m）で検出し、他遺構との切り合いはない。埋土：複層であり自然埋没と考えられる。この埋土の中には洪水によると考えられる砂も堆積していたことから、埋没途中に洪水砂をかぶったことがうかがえる。規模・形状：主軸方向はN33°Wで、主軸3.70m、直交軸3.80m、面積14.1㎡、深さ0.09mであり、正方形を呈する。施設：カマドは北西方向を向き、残存状況は良好である。袖の芯材に用いた石や支脚石が残っていた。確実に柱穴と考えられるものは確認できなかった。床は貼床となっている。遺物：黒色土器Aの杯Aa・土師器の甕I（図版105-16~18）や他多数が、住居跡全体に散在的に出土している。また混入遺物として凹石1点（図版237-110）・敲石1点（図版241-40）も出土している。時期：古代7期と考えられる。

SB7030 位置3区H1・2 遺構図版314

検出：3層中（標高355.08m）で検出し、SB7033・SB7063・SB7280・SF7001を切り、SB7273に切られている。埋土：単層である。規模・形状：主軸方向はN60°Eで、主軸3.82m、直交軸3.90m、面積14.9㎡、深さ0.33mであり、正方形を呈する。施設：カマドは北東方向を向き、残存状況はきわめて良好である。柱穴については確認できなかった。床は貼床となっている。北側コーナーの床下には焼土入りの落ち込みがある。遺物：黒色土器Aの杯Af・杯G・須恵器の杯Ad・杯蓋B・長頸壺D・鉢A・甕E・土師器の甕Ia（図版106-8~24）や他多数が、カマド周辺で多く出土している。また鉄製刀子1点（図版214-6）や混入遺物として使有石層1点（図版244-5）も出土している。時期：古代5期と考えられる。

SB7048 位置3区J22 遺構図版249

検出：4層中（標高354.77m）で検出し、SB7075・SB7076を切っている。埋土：複層である。規模・形状：主軸方向はN37°Wで、主軸3.64m、直交軸3.76m、面積13.7㎡、深さ0.13mであり、長方形を呈する。施設：カマドは北西方向を向き、残存状況は良好で、焚き口の左右に灰や炭化物が広く分布している。柱穴については確認できなかった。床は貼床となっている。カマドの反対側の壁は凸形プランとなり、他住居跡とは異なった入り口構造になっていたかもしれない。遺物：黒色土器Aの杯Af・須恵器の杯Ad・杯B・長頸壺A・土師器の甕類（図版108-1~9）や他が、カマド付近に集中して出土している。時期：古代5期と考えられる。

SB7053 位置3区J17・18・22 遺構図版344、遺構写真PL38・80

検出：4層上面（標高354.87m）で検出し、SB7054・SB7055・SB7069を切り、SB7052に切られている。埋土：複層であり洪水による自然埋没である。埋土はすべて洪水による砂（＝洪水砂）によるものであった。また大地震時に起こる液状化現象による噴砂の亀裂が確認され、その幅は0.10mを測る。規模・形状：主軸方向はN44°Eで、主軸3.86m、直交軸3.17m、面積13.4㎡、深さ0.20mであり、ほぼ正方形を呈する。施設：カマドに用いた切石が住居跡内に散在していたことから、カマドの存在を想定できるが、

カマド自体の残存はなかった。柱穴については確認できなかった。床は貼床となっていない。遺物：黒色土器Aの杯Aa・椀・須恵器の杯Ad・杯G・土師器の杯A・甕類・灰釉陶器の椀（図版108-14～23）・カマド構築に用いた凝灰岩切石2点（図版264-1～2）や他が、住居跡全体に散在していた。また土錘1点（図版201-5）も出土している。時期：古代7期と考えられる。

SB7054 位置3区J17・18・22・23 遺構図版249、遺構写真PL39

検出：4層中（標高354.82m）で検出し、SB7055・SB7068・SB7074を切り、SB7053に切られている。埋土：単層である。規模・形状：主軸方向はN35°Wで、主軸3.46m、直交軸2.90m、面積10.0㎡、深さ0.24mであり、長方形を呈する。施設：カマドは北西方向を向いていたと考えられるが、SB7053に切られているため残存していない。住居の西角、すなわちカマドの左横に貯蔵穴らしき穴がある。柱穴については確認できなかった。床は貼床となっていない。遺物：黒色土器Aの杯Aa・鉢・鉢A・須恵器の杯Ad・片口杯・土師器も甗L・甕類（図版109-1～10）や他が、貯蔵穴およびその周辺から集中して出土している。また鉄製U字形鋤先1点（図版216-2）も出土している。時期：古代7期と考えられる。

SB7059 位置3区J24・25 遺構図版250

検出：4層中（標高354.75m）で検出し、SB7111・SK7190に切られている。埋土：単層である。規模・形状：主軸方向はN35°Wで、主軸4.86m、直交軸4.60m、面積22.4㎡、深さ0.26mであり、長方形を呈する。施設：カマドは北西方向を向き、残存状況は悪いが、長さ1.05m、幅0.55mの煙道が確認できた。また、カマドの前面には焼土や炭化物が多く堆積している所がある。柱穴については確認できなかった。床は貼床となっている。床下からは4基のピットが確認された。遺物：須恵器の杯蓋A・鉢・土師器の杯D・高杯・甕類（図版107-38～43）や他が、北側角に集中して出土している。時期：古代1期と考えられる。

SB7068 位置3区J17・22 遺構図版249

検出：4層中（標高354.70m）で検出し、SB7074・SB7076を切り、SB7054・SK7085に切られている。埋土：複層である。規模・形状：主軸方向はN34°Wで、主軸2.65m、直交軸3.20m、面積8.5㎡、深さ0.11mであり、長方形を呈する。施設：カマドは北西方向を向いているがSK7085に切れ残存状況は悪い。また、カマドの前面には焼土や炭化物が多く堆積していた。柱穴については4基確認され、それぞれ住居の四隅で検出されている。住居の規模からすると大きめの掘り方である。床は貼床となっていない。遺物：須恵器の杯Af・杯B・杯蓋B・土師器の甕類（図版110-1～7）や他が、カマド付近に集中して出土している。時期：古代5期と考えられる。

SB7106 位置3区C20・D16 遺構図版336、遺構写真PL39

検出：4層上面（標高354.96m）で検出し、SB7042・SB7132を切っている。埋土：単層である。規模・形状：主軸方向はN37°Wで、主軸5.20m、直交軸5.15m、面積26.8㎡、深さ0.13mであり、ほぼ正方形を呈する。施設：カマドは北西方向を向き、煙道部長さ1.45m、幅0.27mを測るが、残存状況はあまりよくない。また、カマドの右側に焼土が分布している。柱穴は4基確認され、それぞれに柱痕跡が残っていた。床は貼床となっている。遺物：黒色土器Aの皿B・須恵器の杯Ad・灰釉陶器の椀（図版110-9～11）や他が全体的に散在していた。また混入遺物として磨石1点（図版236-73）・刃器1点（図版245-2）がそれぞれ貼床中より出土している。時期：古代8期と考えられる。

SB7111 位置3-北区J24・25 遺構図版250

検出：4層中（標高354.70m）で検出し、SB7059を切っている。埋土：複層である。規模・形状：主軸方向はN41°Eで、主軸3.33m、直交軸3.76m、面積12.5㎡、深さ0.32mであり、長方形を呈する。施設：カマドは北東方向を向き、残存状況は良好である。また、西側角に焼土と炭化物が分布していた。柱穴は確認されていない。床は貼床となっていない。遺物：黒色土器Aの杯Ae・須恵器の杯Ad・片口杯d・鉢

（図版110-18~24）や他多数が、西側角の焼土と炭化物の分布地域で集中して出土した。また鉄製鎌（図版217-7）や砥石1点（図版259-26）も出土している。時期：古代5期と考えられる。

SB7112 位置3-北区K1・2 遺構図版252、遺構写真PL40

検出：4層中（標高354.74m）で検出し、SM7002を切り、SK8889に切られている。埋土：複層である。規模・形状：主軸方向はN35°Wで、主軸3.63m、直交軸3.82m、面積13.9m²、深さ0.32mであり、正方形を呈する。施設：カマドは北西方向を向き、残存状況は良好である。また、西側角に貯蔵穴があり、中には焼土が分布し土器が多く入っていた。柱穴は確認されていない。床は貼床となっていない。遺物：黒色土器Aの杯A類・椀・黒色土器Bの椀・須恵器の杯Ad・土師器の杯A・鉢D・小形甕D（図版111-5~21）や他多数が全体に散在し、特に西側角の貯蔵穴から多く出土している。時期：古代6期と考えられる。

SB7114 位置3-北区J19・24 遺構図版250

検出：4層中（標高354.73m）で検出し、SK7202に切られている。埋土：複層である。規模・形状：主軸方向はN52°Eで、主軸3.62m、直交軸3.45m、面積12.5m²、深さ0.34mであり、ほぼ正方形を呈する。施設：カマドは北東方向を向き、残存状況は良好である。また、東側角に貯蔵穴らしい穴があり、中には焼土粒が入っていた。柱穴は確認されていない。床は中央部分を中心に貼床が残っていた。遺物：黒色土器Aの杯Ae・須恵器の杯Ad・土師器の椀H・甕類（図版111-22~28）や他多数が全体に散在している。時期：古代6期と考えられる。

SB7155 位置2-1区A13・18 遺構図版276

検出：2層中（標高355.22m）で検出し、SB7163・SD7024を切り、SK7252に切られている。埋土：単層である。規模・形状：主軸方向はN90°Eで、主軸5.55m、直交軸5.05m、面積28.0m²、深さ0.10mであり、長方形を呈する。施設：カマドは東方向を向き、残存状況は良好である。カマドの右側、すなわち南東角には貯蔵穴らしきものがある。柱穴は確認されていない。床は中央部のみに貼床が残っていた。遺物：黒色土器Aの杯Aa・椀・土師器の杯A・椀・灰釉陶器の椀・段皿（図版114-28~38）や不明鉄製品が南東角の貯蔵穴およびその周辺で集中して出土している。また混入遺物として軽石製品1点（図版263-12）が出土している。時期：古代10期と考えられる。

SB7196 位置2-1区B1・V21 遺構図版284

検出：3層中（標高355.12m）で検出し、SB7198・SB7312・SB7342・SB7343を切り、SK7271・SK7602に切られている。埋土：単層である。規模・形状：主軸方向はN88°Wで、主軸3.72m、直交軸3.54m、面積13.2m²、深さ0.03mであり、ほぼ正方形を呈する。施設：カマドは西方向を向き、残存は良好である。カマドの前面には焼土や炭化物が多くある。3回のカマド作り替えの痕跡が確認できた。柱穴は4基確認され、それぞれ小形のピットである。このうちのピット3には柱痕が残っていた。床は南東角のみに貼床が残っていた。遺物：黒色土器Aの椀・須恵器の杯蓋B・土師器の杯A・椀・甕類（図版116-10~17）や他が、カマド内やカマド前面の焼土や炭化物部分で集中して出土している。時期：古代8期と考えられる。

SB7203 位置2-3区B20・C16・21 遺構図版312、遺構写真PL42

検出：3層上面（標高355.20m）で検出し、SB7207・SB7254・SB7288を切る。埋土：複層である。規模・形状：主軸方向はN45°Wで、主軸3.44m、直交軸3.24m、面積11.1m²、深さ0.12mであり、ほぼ正方形を呈する。施設：カマドは北西方向を向き、残存状況は良好で、煙道部分は長さ0.30m、幅0.20mを測る。柱穴は確認されていない。北側角にピットがある。床は中央部を中心に貼床が残っていた。遺物：黒色土器Aの杯Aa・椀・須恵器の杯Ad・土師器の小型甕D・灰釉陶器の椀（図版117-13~33）や他多数が、カマド内やカマドの左右で非常に多く出土している。また鉄製刀子1点（図版215-14）や混入遺物として磨石1点（図版234-29）が床下より出土している。時期：古代7期と考えられる。

SB7205 位置2-3区B14・19 遺構図版304

検出：3層上面（標高355.20m）で検出し、SB7213・SB7235・SB7246・SB7287を切る。埋土：複層である。規模・形状：主軸方向はN90°Eで、主軸3.35m、直交軸4.20m、面積14.1m²、深さ0.16mであり、長方形を呈する。施設：カマドは東方向を向き、住居の南東角にある。残存状況はよく、煙道部分は長さ0.80m、幅0.50mを測る。柱穴は確認されていない。炭化物を含むピットが2基見つかっている。床は南側半分に貼床が残っていた。遺物：黒色土器Aの椀・須恵器の杯C・土師器の甕・灰釉陶器の皿類（図版119-1～5）や他が、カマド付近で集中して出土している。また鉄製刀子1点（図版215-7）や混入遺物として打製石斧1点（図版231-13）がカマド埋土より出土している。時期：古代7期と考えられる。

SB7214 位置2-3区G3・4 遺構図版300

検出：3層中（標高355.00m）で検出し、SB7234・SB7236を切り、SB7206・SB7215・SB7217・SK7169に切られている。埋土：複層である。規模・形状：主軸方向はN31°Wで、主軸5.54m、直交軸5.40m、面積29.9m²、深さ0.35mであり、ほぼ正方形を呈する。施設：カマドは北西方向を向き、残存状況は非常に良好であり、支脚石も残っていた。柱穴は3基しか確認しえなかったが、本来は4基あったものと考えられる。床は貼床となっている。遺物：須恵器の杯Aa・鉢B・短頸壺C・土師器の甕類（図版121-24～28）や他が出土している。時期：古代2期と考えられる。

SB7215 位置2-3区D3・4・9 遺構図版300

検出：3層上面（標高355.10m）で検出し、SB7214・SB7236を切り、SB7216に切られている。埋土：複層である。規模・形状：主軸方向はN32°Wで、主軸4.80m、直交軸4.52m、面積19.4m²、深さ0.25mであり、ほぼ隅丸の正方形を呈する。施設：カマドは北西方向を向き、残存状況はあまりよくない。柱穴は4基確認されている。床は中央部に貼床が残っていた。南西壁際に溝があり周溝かもしれない。また南東壁際中央に非常に堅い面があり、入り口施設の名残であろうと考えられる。遺物：黒色土器Aの杯D・土師器の甕類（図版122-1～9）や他が出土している。また土製紡錘車2点（図版122-10～11・199-10～11）や鉄製刀子1点（図版215-8）、さらには混入遺物としてくぼみ石1点（図版260-44）も出土している。時期：古代1期と考えられる。

SB7216 位置2-3区G4・5・9 遺構図版306

検出：3層上面（標高355.10m）で検出し、SB7215・SB7236を切っている。埋土：複層である。規模・形状：主軸方向はN74°Wで、主軸3.80m、直交軸4.44m、面積16.9m²、深さ0.30mであり、若干不整形な長方形を呈する。施設：カマドは東方向を向き、残存状況は良好である。煙道は残存長さ0.90m、幅0.30mを測る。柱穴は確認されていない。床は中央部に貼床が残っていた。遺物：黒色土器Aの杯E・高杯・須恵器の杯A類・杯B・壺・土師器の高杯（図版122-12～21）や他が、南側半分に集中して出土し、西壁際にはこも編み石がかたまった状況で出土している。また混入遺物として磨製石包丁1点（図版253-2）が埋土1層中より出土している。時期：古代2期と考えられる。

SB7223 位置2-3区B24・G4 遺構図版306、遺構写真PL43

検出：3層上面（標高355.30m）で検出し、SB7224・SB7230・SB7231を切っている。埋土：単層である。規模・形状：主軸方向N90°Wで、主軸3.65m、直交軸4.23m、面積15.4m²、深さ0.06mであり、長方形を呈する。施設：カマドは南西方向を向き、住居の南西角近くにある。残存状況はあまりよくないが、煙道は残存長さ0.55m、幅0.40mを測る。柱穴は確認されていない。貼床は南側半分に残存していた。カマドの左側、すなわち住居の南西角に貯蔵穴がある。遺物：黒色土器Aの椀・鉢・黒色土器Bの皿B・須恵器の杯Ac（図版123-20～24）や他多数が、貯蔵穴から集中的に出土している。時期：古代8期と考えられる。

SB7248 位置2-3区G9・14 遺構図版308、遺構写真PL44

検出：3層中（標高355.00m）で検出し、SB7249を切り、SD7081に切られている。埋土：複層である。規模・形状：主軸方向N35°Eで、主軸2.88m、直交軸2.85m、面積8.2m²、深さ0.35mであり、ほぼ正方形を呈する。施設：カマドは北西方向を向き、煙道の天井も残り残存状況は非常に良好である。煙道の残存長さ1.10m、幅0.46mを測る。柱穴は確認されていない。床は貼床となっている。カマドの左側、すなわち住居の西角に貯蔵穴らしき穴があり、また住居の南角にも遺物の入ったピットがあった。遺物：黒色土器Aの杯Ae・椀・須恵器の杯Ad・杯蓋類・土師器の甕類・灰釉陶器の椀（図版125-21~30）や他が、カマドと貯蔵穴から集中的に出土している。時期：古代6期と考えられる。

SB7263 位置2-3区G10 遺構図版308

検出：3層中（標高355.05m）で検出し、SB7267を切っている。埋土：単層である。規模・形状：主軸方向N50°Eで、主軸3.70m、直交軸3.55m、面積13.2m²、深さ0.27mであり、ほぼ正方形を呈する。施設：カマドは北東方向を向き、残存状況は非常に良好である。煙道の残存長さ1.25m、幅0.30mを測る。カマド前面には炭化物が多くあり、床下にも入り込んでいた。柱穴は確認されていない。床は厚さ0.02mほどの貼床となっている。遺物：須恵器の杯Ad・杯B・長頸壺・土師器の甕類（図版127-16~25）や他多数が、カマド付近より集中的に出土している。また混入遺物として砥石1点（図版259-24）も出土している。時期：古代5期と考えられる。

SB7273 位置2-3区H1 遺構図版316

検出：3層中（標高355.00m）で検出し、SB7030を切っている。埋土：単層である。規模・形状：主軸方向N42°Wで、主軸3.60m、直交軸3.35m、面積12.1m²、深さ0.20mであり、やや長方形を呈する。施設：カマドは北西方向を向き、残存状況はあまりよくない。カマド周辺にピットが5基あり、そのうち3基が床下ピットである。柱穴は確認されていない。床は貼床となっている。遺物：黒色土器Aの杯Ae・須恵器の杯Ad・杯蓋類・長頸壺A・土師器の甕類・ミニチュア土器（図版129-1~17・177-13）や他多数が、カマド左右のピットから集中して出土している。時期：古代6期と考えられる。

SB7389 位置2-1-b区A11 遺構図版268

検出：3層中（標高355.13m）で検出し、SB7379・SB7382・SB7385・SB7391・SB7393・SB7394を切り、SD7029に切られている。埋土：単層である。規模・形状：主軸方向N11°Wで、主軸2.96m、直交軸3.70m、面積11.00m²、深さ0.10mであり、隅丸の不整形な長方形を呈する。施設：カマドはSD7029に切られてしまったようである。おそらく北方向を向いていたと考えられる。柱穴は確認されていない。住居の北西角に貯蔵穴がある。床は貼床となっていない。遺物：黒色土器Aの椀・土師器の杯A・椀（図版135-5~10）や他が、貯蔵穴から西壁に沿って集中して出土している。時期：古代7期と考えられる。

SB7404 位置3-E区N6 遺構図版338、遺構写真PL47

検出：4層中（標高354.94m）で検出し、SB7408・SB7410・SM7028を切り、SM7027・SK8589・SK8610・SK8611・SK8612・SK8617・SK8618・SK8619・SK8621・SK8622・SX7006に切られている。埋土：単層である。規模・形状：主軸方向N86°Eで、主軸3.00m、直交軸不明、面積不明、深さ0.27mであり、隅丸の長方形を呈する。施設：カマドはほぼ東方向を向き、残存状況は良好である。煙道の天井や立ち上がりも残存していた。カマド突出部および煙道の残存長さ0.80m、幅0.20mを測る。柱穴は確認されていない。南北方向に細い噴砂が埋土ともども切っている。床は貼床となっていない。遺物：黒色土器Aの杯A類・椀・黒色土器Bの皿B・須恵器の杯Ad・短頸壺・土師器の甕類・灰釉陶器の椀（図版136-7~24）や他多数が、カマド前面の焼土内より出土している。また鉄製刀子1点（図版214-16）や、さらには床面内から皇朝十二銭の承和昌宝1点（図版211-14）が出土している。時期：古代6期と考えられる。

SB7422 位置2-2区A25・B21 遺構図版288、遺構写真PL48

検出：3層上面（標高355.23m）で検出し、SB7435・SB7436・SB7437・SB7440・SB7468・SB7473・SB7483・SB7491・SB7498・SB7511・SK7836を切り、SK7835・SK7926に切られている。埋土：複層である。規模・形状：主軸方向N53°Eで、主軸3.75m、直交軸4.04m、面積15.20m²、深さ0.15mであり、ほぼ正方形を呈する。施設：カマドには2本の煙道が並んで造られており、これはカマドの造り替えか、あるいは2本の煙道が付設されていたことが想定されるが、おそらく前者の可能性が考えられよう。煙道はともに北東方向を向き、残存状況は良好である。煙道部分の残存はともに長さ1.00m、幅0.40mを測る。柱穴は4基確認されており、ピット1と3には柱痕が残っていた。床は貼床となっていない。カマド前面からカマド右側、すなわち住居の南東角にかけて、床を掘りこんだ凹部があり、その中に焼土や炭化物が多く堆積していた。遺物：黒色土器Aの杯A類・椀・黒色土器Bの皿B・須恵器の杯Ad・杯B・土師器の杯A・鉢B・甕類（図版139-1~24）や他多数が、カマド前面からカマド右側にかけての床を掘りこんだ凹部で出土している。また土錘1点（図版201-11）や不明鉄製品・鉄製芋引金具1点（図版212-15）も出土している。時期：古代7期と考えられる。

SB7464 位置2-2区B22 遺構図版290

検出：4層上面（標高354.94m）で検出し、SB7467・SB7487・SB7504・SB7506・SB7517・SK7896・SK7897・SM7014を切り、SB7459と攪乱に切られている。埋土：単層である。規模・形状：主軸方向N139°Eで、主軸4.20m、直交軸4.15m、面積17.40m²、深さ0.28mであり、ほぼ正方形を呈す。施設：カマドは南東方向を向き、残存状況は良好である。柱穴は3基確認されており、残りの1つは攪乱によって壊されたものと考えられる。ピット2には柱痕が残っていた。床は貼床となっていない。遺物：須恵器の杯Ad・土師器の甕B（図版143-1~2）や他が、ピット3とカマド付近、さらには南西壁付近に集中して出土している。またピット2からは骨が出土し、北西壁際からは歯が出土している。時期：古代5期と考えられる。

SB7552 位置2-2区B13・14 遺構図版296

検出：4層上面（標高354.90m）で検出し、SB7551・SB7575・SB7578・SB7583・SB7584・SB7586・SD7065・SD7066・SK8150を切り、SK8081・SK8103・SK8104に切られている。埋土：複層である。規模・形状：主軸方向N60°Eで、主軸4.70m、直交軸4.60m、面積21.62m²、深さ0.15mであり、やや歪んだ正方形を呈する。施設：カマドは北東方向にあり、残存状況は良好である。柱穴は4基確認されているが、並びに歪みがある。床は貼床となっていない。遺物：黒色土器Aの杯Aa・椀・片口鉢A・皿B・須恵器の杯Ad・杯蓋B・甕B・土師器の杯A・甕類・灰釉陶器の皿（図版146）や他多数が、全体に多く散在し、特に西角部分に集中して出土している。また青銅製の帯金具（図版211-6）や混入遺物として磨石1点（図版233-9）も出土している。時期：古代7期と考えられる。

ST7001 位置3区C25・H4・5 遺構図版330

検出：3層中（標高355.02m）で検出し、SB7071・SB7079・SB7082を切っている。規模・形状：棟方向はN67°Eである。桁1間（4.05m）（柱間3.85m~4.05m）×梁2間（2.90m）（柱間1.35m~1.75m）の側柱であり、面積は11.75m²である。柱の掘り方は6基（ピット1~6）すべてが検出された。形状は円形と方形をしている。このうちのピット6には礎石が残っていた。掘り方の大きさ0.60m~0.75mで、深さ0.21m~0.35mであった。埋土は単層で、明瞭な柱痕跡は確認できなかった。遺物：それぞれの掘り方より土器が出土している。時期：古代3から4期と考えられる。

ST7005 位置3区C18・19・23・24 遺構図版330

検出：3層上面（標高355.27m）で検出し、SB7080・SB7081・SB7260・SK7365・SK7375を切り、攪乱

に切られている。規模・形状：棟方向はN54°Eである。桁4間（6.80m）（柱間1.40m～3.50m）×梁2間（6.50m）（柱間1.85m～2.20m）の側柱であり、面積は44.20㎡となる。南東に庇の付く建物である。柱の掘り方は16基中の15基（ピット1～15）が検出された。形状は円形で、大きさ0.42m～1.14m、深さ0.24m～0.75mであった。埋土は単層で、このうちピット1・2・7・9・10には柱痕跡が残っていた。遺物：ピット1には炭化物があり、ピット12より土器が1点出土している。時期：古代3から4期と考えられる。

ST7008 位置3区I12 遺構図版273

検出：3層中（標高354.99m）で検出し、SD7001を切っている。規模・形状：棟方向はN47°Eである。桁2間（3.05m）（柱間1.15m～1.90m）×梁1間（2.50m）（柱間2.50m）の側柱であり、面積は7.63㎡である。柱の掘り方は5基（ピット1～5）が検出された。形状は円形で、大きさ0.33m～0.40mであり、深さ0.18m～0.36mであった。埋土は単層で、ピット4・5には柱痕跡が残っていた。またピット1と2は付け替えたものと考えられる。遺物：ない。時期：古代8期と考えられる。

ST7014 位置2-1区U18・19・23・24 遺構図版272・278、遺構写真PL52・53

検出：3層上面（標高355.83m）で検出し、SB7187・SB7304・SK7224・SK7417を切り、SB7151・ST7015・ST7018・ST7020・SA7010・SK8764に切られている。規模・形状：棟方向はN31°Wである。桁5間（7.82m）（柱間1.15m～1.90m）×梁2間（4.25m）（柱間1.60m～1.90m）の側柱であり、面積は33.36㎡である。柱の掘り方は13基（ピット1～13）が検出された。形状は円形と方形で、大きさ0.62m～0.87mで、深さ0.12m～0.89mであった。埋土は単層で、ピット1・2・3・4・5・6・7・8・10・11・12・13には柱痕跡が確認された。ピット7がST7030のピット4と、ピット9がST7030のピット5と掘り方を共有する結果となっている。遺物：掘立柱建物跡としては多いが、ほとんど土器片である。時期：古代5期と考えられる。

ST7015 位置2-1区A4・U23・24 遺構図版272・278、遺構写真PL52

検出：3層上面（標高355.33m）で検出し、SB7195・SB7304・ST7014・ST7030・SD7028・SK7260・SK8757・SK8761・SK8773を切っている。規模・形状：棟方向はN25°Wである。桁3間（5.00m）（柱間1.25m～2.00m）×梁2間（3.95m）（柱間1.70m～2.25m）の側柱であり、面積は19.75㎡である。柱の掘り方は10基（ピット1～10）が検出された。形状は円形と方形で、大きさ0.40m～0.80m、深さ0.11m～0.49mであった。埋土はすべて複層で、すべてに柱痕跡が確認できた。ピット2がST7030のピット3とピット6がST7029のピット1と掘り方を共有する結果となっている。遺物：少ない。時期：古代7期と考えられる。

ST7018 位置2-1区U18・19・23 遺構図版272、遺構写真PL52

検出：3層上面（標高355.23m）で検出し、SB7176・SB7187・SB7189・SB7365・ST7014・ST7020・SD7028を切っている。規模・形状：棟方向はN60°Eである。桁3間（4.45m）（柱間1.40m～1.65m）×梁2間（3.50m）（柱間1.65m～1.85m）の側柱であり、面積は15.58㎡である。柱の掘り方は10基中の7基（ピット1～7）が検出された。形状は円形と方形で、大きさ0.55m～0.90m、深さ0.06m～0.29mであった。ピット1がST7020のピット12とピット2がST7020のピット11とピット3がST7020のピット10と掘り方を共有する結果となっている。埋土は単層で、ピット1・2・3・4・5・6には柱痕跡が確認された。遺物：土器片が多い。時期：古代7期と考えられる。

ST7020 位置2-1区U18・19・23・24 遺構図版272・278、遺構写真PL52・53

検出：3層上面（標高355.23m）で検出し、SB7161・SB7313・SB7365・ST7014・ST7030・SD7028・SK7410・SK8764を切り、ST7018・SA7010に切られている。規模・形状：棟方向はN22°Wである。桁3

間(6.90m)(柱間1.75m~3.10m)×梁3間(5.25m)(柱間1.50m~1.85m)の側柱であり、面積は36.23㎡である。柱の掘り方は12基中の10基(ピット1~10)が検出された。形状は方形で、大きさ0.31m~0.42m、深さ0.07m~0.58mであった。ピット10がST7018のピット3とピット11がST7018のピット2とピット12がST7018のピット1と掘り方を共有する結果となっている。埋土はすべてが単層で、ピット1・2・3・4・5・6・7・8・9で柱痕跡が確認された。遺物：黒色土器Aの椀・須恵器の杯Acが出土している。また混入遺物として石核1点がピット2の1層より出土している。時期：古代6期と考えられる。

ST7030 位置2-1区U24 遺構図版278

検出：3層上面(標高355.33m)で検出し、SB7304・SD7028を切り、ST7015・ST7020・SA7010・SK8764に切られている。規模・形状：棟方向はN20°Wで、桁2間(2.70m)(柱間1.15m~1.25m)×梁1間(2.55m)(柱間2.40m~2.55m)で、面積は6.89㎡である。柱の掘り方は5基(ピット1~5)が検出された。形状は円形で、大きさ0.63m~0.80m、深さ0.19m~0.48mであった。ピット3はST7015のピット2と、ピット4はST7014のピット7と、ピット5はST7014のピット9と掘り方を共有する結果となった。埋土は単層で、ピット1・2・3・4からは柱痕跡が確認された。遺物：少ない。時期：古代6期と考えられる。

SA6007 位置1-1区W7・12 遺構図版230、遺構写真PL54

検出：2層上面(標高354.90m)で検出し、切り合いはない。規模・形状：北~南に杭が43本並んでいた。性格は不明である。すべて打ち込まれたものであることから、埋土は単層である。遺物：杭(図版224-1~7)のみである。時期：不明。

SM7009 位置3区H25 遺構図版241、遺構写真PL62

検出：4層中(標高354.72m)で検出し、SB7089を切っている。埋土：単層である。規模・形状：長径1.80m、短径0.65m、深さ0.11mで、隅丸の長方形を呈する。長軸方向および頭位はN83°Eである。埋土には多量の炭化物が混在しており、木棺墓であったことを示唆しているようである。遺物：土師器の杯A・椀(図版149-8~12)が出土している。また人骨はほぼ全身を残して出土した。残っていた骨より身長約1.55mと推定できる。また完形土器が左右の足の両脇から置かれたように出土している。時期：古代10期と考えられる。

SM7011 位置2-3区C18 遺構図版320

検出：3層上面(標高355.19m)で検出し、SB7253・SB7260を切っている。埋土：単層である。規模・形状：長径1.70m、短径0.59m、深さ0.13mで、隅丸の長方形を呈する。長軸方向および頭位はN76°Eである。木棺の痕跡は見られず、また墓壇の幅から土壇墓であろうと考えられる。遺物：人骨はほぼ全身を残していた。残っていた骨より身長約1.36mと推定できる。時期：古代10期と考えられる。

SM7012 位置2-1区A1 遺構図版262、遺構写真PL62

検出：3層上面(標高355.24m)で検出し、SB7318・SB7332を切っている。埋土：単層である。規模・形状：長径1.55m、短径1.06m、深さ0.13mで、隅丸で短形の長方形を呈する。長軸方向および頭位はN0°である。遺物：獣骨がほぼ全体を残して出土した。残っていた骨より猪であることがわかった。この遺構を墓と考えるかどうかは検討の余地があろう。木棺の痕跡はなく、墓の形態、それに骨が猪であったことから土壇墓と考えられる。時期：古代10期と考えられようか。

SM7013 位置2-1区A1 遺構図版262、遺構写真PL63

検出：3層上面(標高355.23m)で検出し、SB7335を切っている。埋土：単層である。規模・形状：長径1.56m、短径0.92mであり、深さは0.15mで、長方形を呈する。長軸方向および頭位はN15°Eである。

木棺らしき痕跡と墓壙の形態から木棺墓であった可能性が考えられる。遺物：人骨がほぼ全身を残して出土した。残っていた骨より身長約1.55mと推定できる。時期：古代10期と考えられる。

SM7017 位置2-2区B11 遺構図版286

検出：3層中（標高354.96m）で検出し、SB7559・SB7563・SB7566を切っている。埋土：単層である。規模・形状：長径1.35m、短径0.86m、深さ0.29mで、隅丸の長方形を呈する。長軸方向はN15°Eである。所々に炭化物があり木棺墓であった可能性が考えられる。遺物：土師器の杯A・椀9個（図版149-13~19）が出土しているが、人骨は残存していなかった。また混入遺物として磨石1点（図版236-78）も出土している。時期：古代9期と考えられる。

SM7019 位置2-3区V24 遺構図版294、遺構写真PL63

検出：4層中（標高354.64m）で検出し、SD7080を切っている。埋土：複層である。規模・形状：長径2.80m、短径0.88m、深さ0.57mで、細長い楕円形を呈する。長軸方向はN23°Wである。木棺の有無はわからないが、底には礫が敷かれ、礫床墓となっていた。遺物：黒色土器Aの椀（図版149-20）や人骨が出土している。混入遺物としてくぼみ石1点（図版261-45）も出土している。時期：古代9期と考えられる。

SM7021 位置2-2区V19 遺構図版294

検出：4層上面（標高354.84m）で検出し、SK8351を切っている。埋土：単層である。規模・形状：ほとんどが調査区外となるため全容ははっきりしないが、SM7019に類似したものであろうと考えられる。長径（0.85m）、短径0.53mであり、深さ不明で、細長い楕円形を呈するものと思われる。長軸方向はN14°Wである。木棺の有無はわからないが、底には礫が敷かれ、SM7019同様に礫床墓となっていた。遺物：埋土の上層より灰釉陶器の花瓶（図版149-23）がほぼ完全な形で出土している。骨の出土はないが、SM7019同様の墓と考えられる。時期：古代9期と考えられようか。

SM7033 位置2-1区A4・5 遺構図版280

検出：4層上面（標高355.00m）で検出し、SB7371を切っている。埋土：単層である。規模・形状：遺構としての残存が悪く、本来の形状ははっきりしないが、長径（1.35m）、短径（0.45m）、深さ不明で、細長い楕円形を呈するものと思われる。長軸方向はN40°Eである。木棺の有無はわからないが、底には礫が敷かれ、SM7019同様に礫床墓となっていた。遺物：骨や土器の出土はないがSM7019同様の墓と考えられる。時期：古代10期と考えられようか。

SD6008 位置1-1区W13・14・15・19 1-3区X7・8・11・12 遺構図版231・234・256

検出：2層上面（標高355.13m）で検出し、SD6009を切り、SK6031・SK6172・SK6173に切られている。埋土：複層である。規模・形状：調査範囲内での長さ40.00m、幅0.30mから2.66m、深さ2.40mであり、輪郭は凹凸がはげしく北東から西方向に蛇行した溝である。遺物：散在した状況で黒色土器Aの杯Aa・須恵器の杯類・長頸壺A・土師器の杯A・灰釉陶器の椀・緑釉陶器の椀（図版150-1~11）など他多数が出土している。時期：古代6から10期と考えられる。

SD7001 位置3区I3・4・5・7・8・9・11・12 遺構図版243・340

検出：3層中（標高355.16m）で検出し、SB7095・SK7130を切り、ST7008に切られている。埋土：複層である。規模・形状：調査範囲内での長さ36.30m、幅0.75mから1.55m、深さ0.50mであり、南西から北東方向の溝である。遺物：散在した状況で黒色土器Aの杯A類・黒色土器Bの皿B・須恵器の杯A類・土師器の甕類（図版150-14~32）など他多数が出土し、また土錘（図版150-33・202-5）や不明鉄製品（図版218-21）、さらには敲石2点（図版239-6・241-35）や骨も出土している。時期：古代7から8期と考えられる。

SD7002 位置3区I16・21・22・23・N3・4・9・10 遺構図版241・244・246

検出：3層上面（標高355.31m）で検出し、SD7006を切り、SD7003・SK7029・SK7035・SK7036・SK7050に切られている。埋土：複層である。規模・形状：調査範囲内での長さ45.00m、幅0.25mから2.45m、深さ0.49mであり、北西から南東方向の溝である。遺物：散在した状況で黒色土器Aの杯類・鉢D・須恵器の杯Ad・長頸壺A・甕類・土師器の鉢B・小型甕D・灰釉陶器の椀・皿・花瓶・長頸瓶（図版151）など他多数が出土し、また鉄製U字型鋤先1点（図版216-1）やファイゴの羽口（図版206-5）、さらには敲石1点（図版240-25）・砥石1点（図版258-16）など多くの遺物が出土している。時期：古代7から8期と考えられる。

SD7005 位置3区D24・H20・25・I3・4・7・8・11・12・16 遺構図版241・243・340

検出：3層中（標高355.11m）で検出し、SB7037・SB7099・SB7101・SD7006・SD7009・SD7020・SD7022・SD7060を切り、SD7003・SK7044・SK7161に切られている。埋土：単層である。規模・形状：調査範囲内での長さ48.00m、幅0.30mから1.28m、深さ0.66mであり、北東から南西方向の溝で、SD7033と一連の溝である。遺物：不明鉄製品と土器片が少し出土している。時期：古代7から8期と考えられる。

SD7006 位置3区H14・15・20・I16・21・22・23・N3・4・9・10 遺構図版238・241・244・246、遺構写真PL68

検出：3層上面（標高355.32m）で検出し、SD7007・SD7009・SD7010・SD7014・SD7016・SD7020・SD7022・SD7060・SX7003を切り、SD7002・SD7003・SD7005・SK7029・SK7035・SK7036・SK7040・SK7050・SK7052に切られている。埋土：複層である。規模・形状：調査範囲内での長さは64.00m、幅は0.73mから3.00m、深さは1.25mであり、北西から南東方向の溝で、SD7013・SD7038と同一の溝である。集落内を区画する溝で、大溝が交差する部分などに水辺へのなだらかなテラスがあることから、手洗い場的施設があったものと考えられ、このことから生活用水としても用いられていた可能性も考えられる。遺物：散在した状況で黒色土器Aの杯類・椀・鉢Ae・須恵器の杯Ad・杯B・杯蓋類・長頸壺類・短頸壺類・土師器の杯A・蓋・甕類・灰釉陶器の椀・皿類・長頸瓶（図版152・153・154）や他多数が出土し、また土錘2点（図版154-24~25・202-6~7）や鉄製鎌1点、刀子2点、苧引金具1点・不明鉄製品（図版212-17・215-20・213-22）、さらには石核1点（図版226-9）・磨石2点（図版234-24・235-60）・敲石1点（図版240-24）・刃器1点（図版249-35）・磨製石包丁1点（図版253-5）も出土している。時期：古代5から7期と考えられる。

SD7007 位置3区I1・2・3・6・7・H10 4区D22・23・H13・14・15・18・19・22・23・24 遺構図版238・240・242・322・324・326・332・340、遺構写真PL68

検出：3層中（標高355.12m）で検出し、SB7024・SB7077・SB7094・SB7101・SB7146・SD7010・SD7063・SK7126を切り、SD7006・SD7035・SK7050・SK7051・SK7151に切られている。埋土：複層である。規模・形状：調査範囲内での長さ66.00m、幅2.32mから5.10m、深さ1.80mであり、北東から南西方向の溝で、SD7010・SD7039・SD7052・SD7080・SD7087と一連の溝であり、集落内を区画する溝で、生活用水としても用いられていた可能性も考えられ、同じ意図と役割を持って造られたものである。遺物：溝全体から黒色土器Aの杯類・皿B・黒色土器Bの三足盤・須恵器の杯A類・杯B・杯C・台付き盤・蓋類・短頸壺C・土師器の甕類・灰釉陶器の椀・長頸瓶・緑釉陶器の皿（図版155）など他多数が出土しているが、出土状況からは意図的な行為は見いだせない。また土錘（図版155-12・202-8）・不明鉄製品や骨、さらには混入遺物として磨石3点（図版233-1・10、234-55）・玉石2点（図版263-5、PL219-15）も出土している。時期：古代2から7期と考えられる。

SD7010 位置3区M4・5・10・15・N11 4区H19・20・24・25 遺構図版238・332・336

検出：4層上面（標高354.93m）で検出し、SB7065を切り、SD7006・SD7007・SK7053・SK7058・SK7152に切られている。埋土：複層である。規模・形状：調査範囲内での長さ34.50m、幅1.20mから3.50m、深さ1.51mであり、北から南方向の溝で、SD7007・SD7039・SD7052・SD7080・SD7087と一連の溝であり集落内を区画する溝で、SD7006同様に生活用水としても用いられていた可能性も考えられ、同じ意図と役割を持って造られたものである。遺物：黒色土器Aの杯Aa・須恵器の杯A類・台付き盤・杯蓋A・横瓶・灰釉陶器の椀（図版156-1~10）や他多数が出土している。また砥石1点（図版259-35）も出土している。時期：古代2から5期と考えられる。

SD7013 位置3区C22・H2・3 遺構図版320

検出：3層上面（標高355.25m）で検出し、SD7039・SK7379を切っている。埋土：複層である。規模・形状：調査範囲内での長さ12.00m、幅1.00から3.00m、深さ0.35mであり、北から南方向の溝である。SD7006・SD7038と一連の溝である。遺物：ほとんどない。時期：不明。

SD7023 位置2-1区A6・7・8・9・10・B6・E10 遺構図版262・268・274・280、遺構写真PL68

検出：3層上面（標高355.37m）で検出し、SB7149・SB7167・SB7175・SB7184・SB7185・SB7349・SB7351・SB7354・SB7360・SB7361・SB7364・SB7366・SB7369・SB7374・SD7024・SD7029を切り、SD7052・SK7520に切られている。埋土：複層である。規模・形状：調査範囲内での長さ41.50m、幅0.28mから1.95m、深さ0.44mであり、西から東方向の溝である。遺物：黒色土器Aの杯A類・須恵器の杯Ad・杯B・杯C・杯蓋B・短頸壺・土師器の杯A・灰釉陶器の椀（図版156-16~32）や他多数が出土し、また骨や使有石層1点（図版244-6）・砥石1点（図版258-18）・磨製石斧1点（図版254-1）も出土している。時期：古代7から10期と考えられる。

SD7031 位置3区H24 4区M3・4・7・8 遺構図版326・332

検出：2層上面（標高355.47m）で検出し、SM7031を切り、SD7107に切られている。埋土：単層である。規模・形状：調査範囲内での長さ19.30m、幅1.45mから1.90m、深さ0.83mであり、西から北東方向の溝である。SD7019と一連の溝である。遺物：須恵器の杯AD・杯蓋B（図版157-4~5）が出土している。また磨石6点（図版233-4、234-33~34・38、235-67、236-81）も出土している。時期：古代2期と考えられる。

SD7033 位置2-3区H23・24 4区M3 遺構図版326・332

検出：3層上面（標高355.31m）で検出し、SD7032・SD7036・SD7107・SL7004を切り、SK7139に切られている。埋土：複層である。規模・形状：調査範囲内での長さ15.00m、幅0.55mから1.83m、深さ0.54mであり、南西から北東方向の溝である。SD7005と一連の溝である。遺物：黒色土器Aの杯Aa・須恵器の杯A類・杯B・台付き盤・杯蓋B・土師器の杯A（図版157-8~15）や他が出土している。また不明鉄製品・鉄製刀子1点（図版215-22）も出土している。時期：古代7から8期と考えられる。

SD7038 位置3区B15・C11・16 遺構図版310・312

検出：3層上面（標高355.30m）で検出し、SD7039を切り、SK7306に切られている。埋土：単層である。規模・形状：調査範囲内では長さ16.80m、幅は0.68から1.80m、深さ0.45mであり、北西から南東方向の溝である。SD7006・SD7013と一連の溝である。遺物：須恵器の杯AD・灰釉陶器の椀（図版157-20~21）や他が出土し、また土錘2点（図版157-22~23・202-10~11）や歯も出土している。時期：古代7から8期と考えられる。

SD7039 位置2-3区B10・15・C6・11・16・17・21・22・H23 遺構図版310・312・320

検出：3層上面（標高355.33m）で検出し、SB7228・SB7239・SB7240・SB7242・SB7250・SB7293・SB7294・SD7041・SK7289・SK7237・SK7379・SK7380・SK7381を切り、SD7013・SD7038・SK7306・

SK7314に切られている。埋土：単層である。規模・形状：調査範囲内では長さ36.00m、幅0.24mから0.43m、深さ1.43mであり、北西から南東方向の溝である。SD7007・SD7039・SD7052・SD7080・SD7087と一連の溝であり、集落内を区画する溝で、SD7006同様に生活用水としても用いられていた可能性も考えられ、同じ意図と役割を持って造られたものである。遺物：黒色土器Aの杯A類・黒色土器Bの椀・耳皿・須恵器の杯A類・杯B・杯蓋B・台付盤土器・高杯・壺・甕・土師器の杯A・灰釉陶器の椀（図版158・159-1～6）や他多数が出土している。また鉄鏃1点（図版213-11）に加え、磨製石鏃1点（図版229-41）・磨製石斧1点（図版256-11）なども出土し、さらには骨や歯が非常に多く出土している。時期：古代2から7期と考えられる。

SD7040 位置2-2区B5・10・V24・25 2-3区C6・11・16・17 遺構図版302・310・312

検出：3層上面（標高355.24m）で検出し、SB7293・SB7659・SD7080を切り、SB7220に切られている。埋土：複層である。規模・形状：調査範囲内での長さ32.00m、幅0.55mから1.80m、深さ0.96mであり、南から北西方向の溝である。SD7085と一連の溝である。遺物：黒色土器Aの杯Ae・須恵器の杯Ad・杯G（図版157-24～28）や他が出土し、また骨も出土している。時期：古代7期と考えられる。

SD7042 位置2-3区B19・20・25 遺構図版304・306

検出：3層上面（標高355.34m）で検出し、SB7209・SB7235・SB7246・SB7270・SB7287・SM7036を切り、SB7201に切られている。埋土：複層である。規模・形状：調査範囲内では長さ16.40m、幅0.90mから1.26m、深さ0.62mであり、南東から北西方向の溝である。SD7067・SD7072・SD7078・SD7089と一連の溝である。遺物：黒色土器Aの杯Aa（図版157-34）や他が出土し、また骨も出土している。時期：古代7期と考えられる。

SD7052 位置2-1区A10・13・14・15・17・18 2-1-b区A17 2-2区B2・3・4・6・7・8 遺構図版270・274・280・282・286・296・302、遺構写真PL68

検出：3層上面（標高355.11m）で検出し、SB7182・SB7190・SB7191・SB7192・SB7322・SB7378・SB7608・SB7617・SB7625・SB7632・SD7023・SD7030・SD7045・SD7046・SD7061・SD7069・SD7070・SD7077・SD7078・SD7079を切り、SB7610・SB7613・SD7024・SK7281・SK7521・SK7640・SK7641・SK7644・SK7645・SK8096・SK8097・SK8100・SK8142・SK8192・SK8194・SK8212・SK8214・SK8215・SK8236・SK8245・SK8247・SK8248・SK8253・SK8259・SK8261・SK8275・SK8276に切られている。埋土：複層である。規模・形状：調査範囲内での長さ68.40m、幅1.76mから5.10m、深さ1.00mであり、西から北東方向の溝である。SD7007・SD7010・SD7039・SD7080・SD7087と一連の溝であり、集落内を区画する溝で、SD7006同様に生活用水としても用いられた可能性も考えられ、同じ意図や目的を持って造られた溝である。遺物：黒色土器Aの杯A類・杯E・須恵器の杯A類・杯B・長頸壺A・短頸壺類・杯蓋B・短頸壺蓋・高杯・台付盤・水瓶・甕E（図版159-11～45・160）や他多数が出土し、また土錘1点（図版159-13・202-12）も不明鉄製品（図版218-33）に加え、銅鏃1点（図版211-3）や砥石1点（図版259-28）が出土し、さらには骨や歯も出土している。混入遺物として原石1点（図版225-1）・石鏃1点（図版228-26）・磨石3点（図版234-22・51、236-82）・刃器1点（図版245-5）・磨製石斧1点（図版256-20）が出土している。時期：古代1から7期と考えられる。

SD7054 位置2-2区B12・13・17・18 遺構図版290

検出：3層上面（標高355.07m）で検出し、SB7470・SB7471・SB7534・SB7544・SB7546・SB7560・SB7565・SB7572・SD7075・SK8185・SK8193・SK8208・SK8209・SK8219・SK8221・SK8223・SK8232を切り、攪乱に切られている。埋土：複層である。規模・形状：調査範囲内での長さ8.12m、幅0.45mから1.13m、深さ0.55mであり、南東から北西方向の溝である。SD7064と一連の溝である。遺物：灰釉陶

器の皿（図版161-1）が出土している。時期：古代7から8期と考えられる。

SD7064 位置2-2区B6・7・11・12 遺構図版286

検出：3層上面（標高355.19m）で検出し、SB7550・SD7065を切り、攪乱に切られている。埋土：複層である。規模・形状：調査範囲内での長さ5.00m、幅0.60mから1.05m、深さ0.46mであり、西から東方向の溝である。SD7054と一連の溝である。遺物：遺物は少ない。時期：古代7期以降と考えられる。

SD7065 位置2-2区B6・7・12・13・14 遺構図版286・296

検出：3層上面（標高355.16m）で検出し、SB7554・SB7561・SB7572・SB7574・SB7584・SB7586・SB7591・SB7597・SD7066・SK7727・SK8188・SK8189・SK8199・SK8202・SK8211・SK8218・SK8263・SK8274・SX7004を切り、SB7552・SB7583・SD7064・SD7067や攪乱に切られている。埋土：単層である。規模・形状：調査範囲内では長さ19.60m、幅0.30mから1.35m、深さ0.56mであり、西から東方向の溝である。SD7023と一連の溝であろうか。遺物：土器・骨・石などが出土しているが、全体的に遺物は少ない。時期：古代7期以降と考えられる。

SD7067 位置2-2区B8・9・13・14 遺構図版296

検出：3層上面（標高355.17m）で検出し、SB7577・SD7065・SK8177を切り、SB7575・SK8864や攪乱に切られている。埋土：単層である。規模・形状：調査範囲内での長さ11.40m、幅0.30mから2.00m、深さ0.43mであり、北西から南東方向の溝である。SD7042・SD7072・SD7078・SD7089と一連の溝である。遺物：黒色土器Aの杯Aa（図版161-9）や他が出土し、また石鏃2点（図版228-4・229-37）も出土している。時期：古代7期と考えられる。

SD7072 位置2-2区B2・3 遺構図版294

検出：3層中（標高355.01m）で検出し、SD7078・SD7079・SK8300を切り、攪乱に切られている。埋土：単層である。規模・形状：調査範囲内での長さ3.10m、幅0.45mから0.75m、深さ0.26mであり、南から北方向の溝である。SD7042・SD7067・SD7078・SD7089と一連の溝である。遺物：黒色土器Aの杯Aa・黒色土器Bの椀・土師器の杯A（図版161-12~15）や他が出土している。時期：古代7から8期と考えられる。

SD7077 位置2-2区B4・V18・23・24 遺構図版294・302、遺構写真PL69

検出：3層上面（標高355.35m）で検出し、SB7612・SB7618・SB7632・SB7651・SD7070・SD7073・SD7086・SK8319・SK8320・SK8389・SK8391・SK8549・SK8555を切り、SD7052・SD7079・SK8278・SK8279に切られている。埋土：複層である。規模・形状：調査範囲内での長さ17.60m、幅0.50mから1.00m、深さ0.75mであり、南西から北東方向の溝である。SD7108と一連の溝である。遺物：土器片が多く出土している。時期：不明。

SD7078 位置2-2区B3 遺構図版294

検出：3層中（標高355.01m）で検出し、SB7615・SB7621・SK8300を切り、SD7052・SD7072や攪乱に切られている。埋土：単層である。規模・形状：調査範囲内での長さ3.50m、幅0.60mから0.95m、深さ0.39mであり、南東から北西方向の溝である。SD7042・SD7067・SD7072・SD7089と一連の溝である。遺物：黒色土器Aの杯A類・黒色土器Bの椀（図版161-16~18）が出土している。時期：古代6から7期と考えられる。

SD7080 位置2-2区B4・5・V18・19・24・25 遺構図版294・302、遺構写真PL69

検出：3層上面（標高355.10m）で検出し、SB7618・SB7632・SB7645・SB7648・SD7040・SD7070・SD7073・SD7079・SK8344・SK8388・SK8420・SK8457を切り、SD7040・SM7019に切られている。埋土：複層である。規模・形状：調査範囲内での長さ13.70m、幅2.20mから3.20m、深さ0.89mであり、北西か

ら南東方向の溝である。SD7007・SD7010・SD7039・SD7052・SD7087と一連の溝であり、集落内を区画する溝で、これまでの大溝同様に生活用水としても用いられた可能性も考えられ、同じ意図や目的を持って造られた溝である。遺物：黒色土器Aの杯A類・椀・須恵器の杯A類・杯G・台付盤・杯蓋類・短頸壺類・甕（図版162-1~33）や他多数が出土し、また骨や原石1点（図版225-2）・磨石1点（図版233-5）・刃器3点（図版245-10・13、247-24）・砥石1点（図版257-4）も出土している。時期：古代2から7期と考えられる。

SD7087 位置2-2区C1・2 遺構図版310

検出：3層上面（標高355.29m）で検出し、SB7647・SB7671・SB7675・SB7676・SB7679・SB7685・SB7687・SB7691・SK8507・SK8508を切り、SK8403に切られている。埋土：複層である。規模・形状：調査範囲内での長さ6.60m、幅2.60mから2.90m、深さ0.96mであり、西から東方向の溝である。SD7007・SD7010・SD7039・SD7052・SD7080と一連の溝であり、集落内を区画する溝で、これまでの大溝同様に生活用水としても用いられた可能性も考えられ、同じ意図や目的を持って造られた溝である。遺物：須恵器の杯D（図版162-42）や他が出土し、また骨が多く出土し、鉄製鎌1点（図版217-3）も出土している。時期：古代1から7期と考えられる。

SD7089 位置2-2区V17 遺構図版284

検出：4層上面（標高354.96m）で検出し、切り合いはない。埋土：単層である。規模・形状：調査範囲内での長さ1.66m、幅0.23mから0.36m、深さ0.16mであり、南から北方向の溝である。SD7042・SD7067・SD7072・SD7078と一連の溝である。遺物：なし。時期：不明。

SD7091 位置2-2区U13・14 遺構図版272

検出：3層上面（標高355.87m）で検出し、SB7531・SB7708・SB7741・SB7745・SB7746・SB7751・SB7754・SB7766を切り、SK7737・SK7817に切られている。埋土：単層である。規模・形状：調査範囲内での長さ9.50m、幅0.40mから1.20m、深さ0.33mであり、南から直角に西方向に延びる溝である。遺物：全体的に少ない。時期：古代7期と考えられる。

SD7105 位置4区M2・3・7 遺構図版326

検出：3層上面（標高355.41m）で検出し、SL7004を切る。埋土：単層である。規模・形状：調査範囲内での長さ10.50m、幅0.70mから1.00m、深さ0.52mであり、西から北東方向の溝である。SD7018と一連の溝である。遺物：全体的に少ない。時期：古代7から8期と考えられる。

SD7106 位置4区M3・7・8 遺構図版326

検出：3層上面（標高355.39m）で検出し、SL7004を切る。埋土：単層である。規模・形状：調査範囲内での長さ6.70m、幅1.10mから1.30m、深さ0.39mであり、西から北東方向の溝である。SD7018と一連の溝である。遺物：全体的に少ないが、磨石1点（図版236-91）が出土している。時期：古代7から8期と考えられる。

SK6096 位置1-4区Y13 遺構図版259、遺構写真PL77

検出：3層上面（標高355.35m）で検出し、SB6028を切っている。埋土：洪水砂のみが埋まる単層で、自然埋没である。規模・形状：長径1.26m、短径1.08m、深さ未完掘であり、ほぼ円形を呈する。遺物：ない。時期：古代7期と考えられる。

SK6097 位置1-4区Y13 遺構図版259

検出：3層上面（標高355.34m）で検出し、SK6350を切り、攪乱に切られている。埋土：複層である。規模・形状：長径1.72m、短径1.20m、深さ1.10mであり、やや楕円形を呈すると考えられる。遺物：黒色土器Aの杯Aa・椀・土師器の杯A・椀・灰釉陶器の皿・椀・緑釉陶器の椀（図版163-15~25）や他が出

土している。時期：古代8から9期と考えられる。

SK7199 位置3-北区J12 遺構図版345、遺構写真PL78

検出：4層中（標高354.67m）で検出し、SB7124を切っている。埋土：複層である。規模・形状：長径0.76m、短径0.65m、深さ未完掘であり、円形を呈する。遺物：須恵器の甕C（図版164-1）が1層下面から2層にかけて破損した状況で、土器片が重なり合うように出土している。3層以下からは土器片などは見られない。時期：不明。

SK7229 位置2-1区U16・17・21・22 遺構図版267

検出：3層上面（標高355.23m）で検出し、SB7305・SB7372・SK7607を切っている。埋土：複層である。規模・形状：長径1.43m、短径1.30m、深さ1.04mであり、ほぼ円形を呈する。遺物：黒色土器Aの椀・土師器の杯A・椀・甑D・灰釉陶器の皿・椀（図版164-2～15）や他多数が出土している。また鉄鏃1点（図版213-5）も出土している。時期：古代8期と考えられる。

SK7459 位置2-1区A4 遺構図版275

検出：3層中（標高355.03m）で検出し、SB7371を切っている。埋土：複層であり、洪水砂も含まれていたことから、埋没途中に洪水が襲ったことがわかる。自然埋没である。この性格については井戸であろうと考えられる。規模・形状：長径1.53m、短径1.45m、深さ1.03mであり、ほぼ円形を呈する。遺物：須恵器の杯B・短頸壺（図版166-19～20）が出土している。この須恵器壺が埋まっていた層位は洪水砂である。時期：古代7期と考えられる。

第19表 竪穴住居跡一覧表

SB	地 区	時 期	平 面 形	主 軸 方 向 カ マ ド 方 向	規 模				貼 床	カ マ ド		埋 土	柱 穴 数	遺 物 土 器	切 り 合 い 関 係			図 写 真 P 版 L 版 L (No)	
					主軸×直交軸 (m)	床 面 積 (㎡)	床 標 高 (m)	検 出 時 深 さ (m)		煙 道 位 置	構 築 方 法 (残 長 さ (m))				切 る	切 ら れ る	そ の 他		
6020			-		個別説明あり													図版 PL	
6021	1-4	7	方	-	5.09×4.78	24.3	355.28	0.09	×	ナシ	ナシ	単	ナシ	○			SK6098	図版260 PL	
6022	"	7	方	N76°W	4.48×4.92	22.0	355.40	0.10	×	ほぼ右	0.10	粘	複	ナシ	○	SB6025、6026		図版258 PL	
6023	"	4	-	-	-	-	355.24	0.10	×	-	-	単	-	○	SB6024	SB6020		図版260 PL	
6024	"	3	-	N-	4.12×-	-	355.17	0.18	×	-	-	単	-	○	玉石		SB6020、6023	図版260 PL	
7001					個別説明あり													図版 PL	
7002					個別説明あり													図版 PL	
7003	3	5	-	N49°E	3.42×-	-	354.50	0.07	○	-	0.24	粘	複	ナシ	○		SK7060	図版245 PL	
7004					個別説明あり													図版 PL	
7005	"	6	-	-	-	-	354.70	0.25	○	-	-	単	ナシ	○	SB7138	SB7014、7107 SK7015、7016、7025		図版342 PL	
7006					個別説明あり													図版 PL	
7007					個別説明あり													図版 PL	
7008	"	7	-	-	-	-	354.80	0.24	○	-	-	複	ナシ	○	鉄製鎌、刀子2本 磨石、玉石	SB7009、7022	SB7002	図版245 PL	
7009	"	6	-	N52°E	4.20×-	-	354.70	0.32	×	-	0.56	-	複	ナシ	○	不明鉄製品 磨石	SB7002、7008、7015 SB7022、SK7018		図版245 PL
7010	"	7	長	N39°E	-	-	354.80	0.12	×	右	ナシ	石か	単	ナシ	○		SB7011		図版243 PL
7011					個別説明あり													図版 PL	
7012	"	6	-	-	-	-	-	-	×	-	-	複	ナシ	○		SB7141	SB7004、7013、7137	図版245 PL	
7013	"	7	-	-	-	-	354.90	0.05	×	-	-	単	ナシ	○	刀子2本、輪状 鉄製品	SB7012、7096、7137 SB7141、7144、7145	SB7004	図版245 PL	
7014	"	7	長	N40.5°W	3.10×5.40	16.7	354.80	0.18	×	ほぼ中央	0.46	粘	2	○	不明青銅製品 UF、玉石	SB7005、7034 SB7108、7138	SB7107、SK7016 SK7017、7025、7158	図版342 PL	

第2章 検出された遺構

SB	地 区	時 期	平 面 形 状	主軸、カマド 方向	規 模				貼 床	カマド			埋 土	柱 穴 数	遺 物	切 り 合 い 関 係		図 写 真 P 版 L (No.)		
					主軸×直交軸 (m)	床 面 積 (㎡)	床 標 高 (m)	検 出 時 深 さ (m)		煙 道 位 置	(残) 長さ (m)	構 築 方 法				そ の 他	切 る		切 ら れ る	
7015	"	3	7	-	N28.5°W	3.55×-	-	354.90	0.10	○	ほぼ中央	ナシ	粘	単	ナシ	○	鉄製紡錘車	SB7009	SB7006	図版340 PL
7016	"	"	6	方	N55.5°E	2.9×3.15	9.1	354.90	0.04	○	ほぼ中央	0.26	粘	単	ナシ	○		SB7039		図版322 PL
7017	"	"	8	長	N45°E	5.00×3.35	16.8	354.94	0.22	○	ほぼ中央	0.80	粘	単	ナシ	○	銅鈴	SB7038、7039、7040 SB7098	SB7131	図版322 PL
7018	"	"	6	-	-	-	-	355.20	0.04	○	-	-	-	単	ナシ	○				図版324 PL
7019	"	"	7	方	N46.5°W	3.10×3.18	9.8	354.80	0.10	○	ほぼ中央	-	石	単	ナシ	○	磨石 転用硯	SB7088	SK7024	図版245 PL
7022						個別説明あり														図版 PL
7025						個別説明あり														図版 PL
7026	"	"	8	長	N30°W	3.50×3.24	11.4	355.00	0.10	×	ほぼ中央	1.06	石か	単	ナシ	○	刀子 磨石	SX7007	SK7047	図版239 PL
7029	"	"	1	隅	N50°W	4.70×5.00	23.5	355.00	0.12	○	ほぼ右	0.78	石か	単	4	○	刀子6本、UF 不明鉄製品		SK7070、8661、SD7008	図版330 PL35
7030						個別説明あり														図版 PL
7031	"	"	8	方	N65°E	3.54×3.80	13.5	354.98	0.06	○	ほぼ右	1.56	石	単	ナシ	○			SK8709、8888	図版320 PL
7032	"	"	7 8	方	N37°W	1.94×2.16	4.20	354.89	0.09	×	ほぼ中央	0.16	粘		ナシ	○	凹石	SB7079		図版330 PL
7033	"	"	2	隅	N58°E	4.92×5.68	27.9	355.06	0.17	○	ほぼ中央	0.22	-	複	ナシ	○	砥石、玉石 穴開石	SB7062、7085	SB7030、7070、7280 SD7037	図版314 PL
7035	"	"	7 8	長	-	3.76×2.96	11.1	355.15	0.08	×	ナシ	ナシ	-	単	ナシ	○		SD7103	SK7124、7125、7133	図版324 PL
7036	"	"	8	長	N33°W	4.38×3.52	15.4	355.15	0.29	○	ほぼ中央	1.66	粘	複	ナシ	○		SB7021、7041、7100 SB7104、7212、SD7103		図版316 PL
7041	"	"	7	-	N51°E	-×4.58	-	355.16	0.24	○	ほぼ右	0.88	粘	単	ナシ	○	鉄製紡錘車 磨石	SB7104	SB7036	図版316 PL
7043	"	"	5 8	-	-	-	-	354.90	-	×	-	-	-	単	-	○		SB7064、7143	SK7091	図版247 PL
7045	"	"	7	-	N56°W	4.16×-	-	354.87	0.18	○	-	0.96	粘	単	ナシ	○			SK7083、SD7011	図版246 PL
7046	"	"	2	方	N34°W	3.48×4.10	14.3	354.82	0.16	○	ほぼ中央	0.64	粘	単	ナシ	○		SB7047、ST7002		図版249 PL
7047	"	"	1	-	N48°W	3.40×4.52	15.4	354.85	0.12	×	-	0.24	粘	単	ナシ	○		ST7002	SB7046	図版249 PL
7048						個別説明あり														図版 PL
7050	"	"	4 8	-	-	-×3.16	-	354.72	0.16	○	-	-	-	ナシ	○				SK7090	図版251 PL
7051	"	"	8	-	-	3.82×3.74	14.3	354.81	0.21	×	-	-	-	複	ナシ	○	鉄鏝 不明鉄製品	SB7052、7056、7057 SB7066		図版344 PL
7052	"	"	8	方	N69°E	4.44×4.76	21.1	355.05	0.07	×	ほぼ右	-	-	単	ナシ	○	磨石	SB7053、7055、7056	SB7051、SK7086	図版344 PL37
7053						個別説明あり														図版 PL
7054						個別説明あり														図版 PL
7055	"	"	6	-	-	-×5.11	-	354.87	0.17	×	-	-	-	単	ナシ	○		SB7069、7072、7073	SB7052、7053、7054	図版344 PL
7056	"	"	7	-	-	-	-	354.85	0.11	×	-	-	-	単	ナシ	○			SB7051、7052、SK7100	図版344 PL
7057	"	"	1 8	-	-	-	-	354.52	0.15	×	-	-	-	単	ナシ	○		SB7066	SB7051	図版344 PL
7058	"	"	7	長	-	4.70×3.45	16.2	354.80	0.10	×	-	-	-	単	ナシ	○			SK7095	図版250 PL
7059						個別説明あり														図版 PL
7060	3	"	3 8	方	N60°E	3.76×-	-	354.82	0.04	○	-	0.35	-	単	ナシ	○		SB7061	SK7093、7094	図版251 PL
7061	"	"	3 8	長	N47°W	2.68×3.47	9.30	354.79	0.07	○	中央	-	粘	単	ナシ	○			SB7060、SK7093	図版251 PL
7062	"	"	1 2	-	N17°W	1.71×-	-	355.12	0.20	×	-	0.46	粘	単	ナシ	○		SB7063	SB7033、SD7109	図版322 PL
7063	"	"	3 7	-	N18°W	-	-	355.10	0.12	○	-	-	-	単	ナシ	○			SB7030、SD7062 SD7109	図版322 PL
7064	"	"	4	-	-	-	-	354.65	0.16	×	-	-	-	複	ナシ	○			SB7043、7143	図版247 PL

第4節 古代（7世紀から11世紀）の遺構

SB	地 区	時 期	平 面 形	主 軸 方 向 カマド カマド カマド	規 模				貼 床	カマド		埋 土	柱 穴 数	土 器	遺 物			図 写 真 図 P 版 L (No)	
					主軸×直交軸 (m)	床 面 積 (㎡)	床 標 高 (m)	検 出 時 深 さ (m)		煙 道 位 置	(残) 長 さ (m)				構 築 方 法	そ の 他	切 る		切 ら れ る
7066	3	18	-	-	-	-	354.68	0.12	×	-	-	-	単	ナシ	○			SB7051、7057	図版344 PL
7068					個別説明あり														図版 PL
7069	"	16	-	-	- ×2.55	-	354.86	0.18	×	-	-	-	単	ナシ	○		SB7072	SB7053、7055、7073	図版344 PL
7070	"	38	-	N40°E	2.26 × -	-	355.16	0.07	○	-	0.11	粘	-	ナシ	○		SB7033、7279、7280		図版314 PL
7072	"	1	-	N46°W	-	-	354.85	0.20	×	-	0.76	粘	-	ナシ	○			SB7055、7069	図版344 PL
7073	"	5	-	-	-	-	354.80	0.23	×	-	-	-	複	ナシ	○		SB7069	SB7055	図版344 PL
7074	"	4	-	-	-	-	354.85	0.20	×	-	-	-	複	ナシ	○		SB7075	SB7054、7068	図版249 PL
7075	"	14	-	-	- ×3.16	-	354.90	0.13	×	-	-	-	単	ナシ	○		SB7076	SB7048、7074	図版249 PL
7076	"	14	-	-	- ×3.65	-	354.89	0.15	×	-	-	-	単	ナシ	○			SB7048、7068、7075	図版249 PL
7085	"	12	-	-	-	-	355.22	0.18	×	-	-	-	単	ナシ	○			SB7033、7212	図版314 PL
7092	34	7	方	-	3.70 × 3.25	12.0	355.02	0.28	○	-	-	-	複	ナシ	○		SB7416		図版334 PL39
7093	"	6	-	-	-	-	354.97	0.33	○	-	-	-	単	ナシ	○			SB7416	図版334 PL
7096	3	27	-	-	-	-	354.84	-	○	-	-	-	-	4	○		SB7144	SB7004、7013、7145	図版245 PL
7098	"	7	-	N49°E	5.14 × -	-	355.32	0.13	○	-	-	粘	単	ナシ	○			SB7017、7100	図版322 PL
7100	"	7	-	-	3.10 × 3.25	10.1	355.06	0.08	×	-	-	-	単	ナシ	○		SB7098	SB7036、7212	図版316 PL
7106					個別説明あり														図版 PL
7107	2-3	8	-	N39°W	2.50 × -	-	354.96	0.05	○	-	0.40	石か	単	ナシ	○		SB7005、7014、7108	SB7158	図版342 PL
7108	"	6	長	N41°W	3.85 × 3.33	12.8	354.84	0.13	○	ほぼ中央	-	粘	複	ナシ	○	鉄釘 磨石		SB7014、7107、SK7149 SK7158	図版342 PL
7109	"	6	-	-	- ×3.40	-	354.96	0.04	○	-	-	-	-	ナシ	○	銅印	SB7027、7127	SK7162	図版342 PL
7111					個別説明あり														図版 PL
7112					個別説明あり														図版 PL
7113	3-北	7	-	N40°W	3.48 × -	-	354.75	0.17	○	ほぼ中央	1.45	粘	複	ナシ	○	砥石			図版253 PL
7114					個別説明あり														図版 PL
7115	"	1	長	-	4.20 × 3.50	14.7	354.72	0.12	×	-	-	-	単	ナシ	○	磨石 砥石		SK7215	図版254 PL
7116	"	17	-	-	-	-	354.78	0.10	×	-	-	-	単	ナシ	○				図版255 PL
7117	"	1	-	-	-	-	354.83	0.13	○	-	-	-	-	ナシ	○				図版253 PL
7118	"	6	-	N57°W	2.85 × -	-	354.88	0.29	×	-	0.29	石	複	ナシ	○			SB7123	図版344 PL
7120	"	1	-	-	2.85 × 2.70	7.7	354.74	0.13	×	-	-	-	-	ナシ	○				図版254 PL
7121	"	6	-	N72°E	- ×3.33	-	354.80	0.37	×	ほぼ中央	0.30	石か	複	ナシ	○			SK7192	図版250 PL
7122	"	5	方	N42°W	3.40 × 3.00	10.2	354.00	0.20	×	中央	0.36	石	複	ナシ	○			SB7123	図版250 PL
7123	"	6	-	N38°E	- ×3.70	-	355.70	0.45	×	ほぼ右	0.30	粘	-	ナシ	○		SB7118、7122	SK7221	図版344 PL
7124	"	37	方	N137°E	3.50 × 3.80	13.3	354.50	0.10	×	ほぼ右	-	粘	単	ナシ	○			SK7193、7194、7199	図版344 PL
7127	3	6	-	N55°W	- ×3.90	-	355.00	0.10	○	中央	-	石か	-	ナシ	○		SB7027	SB7109、SK7162	図版342 PL41
7131	"	不明	長	-	3.95 × 3.30	13.0	355.29	0.24	○	-	-	-	単	ナシ	○		SB7017、7044、SK7346		図版322 PL
7133	"	5	-	-	- ×3.00	-	354.90	0.20	○	-	-	-	複	ナシ	○	砥石 砥石		SB7007 SK7019	図版340 PL
7134	"	9	-	-	-	-	-	-	×	-	-	-	-	-	○				図版239 PL

第2章 検出された遺構

SB	地 区	時 期	平 面 形 状	主軸、カマド方向 カマド方向	規 模				貼 床	カマド			埋 土	柱 穴 数	遺 物	切 り 合 い 関 係		図 写 真 P 版 L (No)	
					主軸×直交軸 (m)	床 面 積 (㎡)	床 標 高 (m)	検 出 時 深 さ (m)		煙 位 置	(残) 長 さ (m)	構 築 方 法				土	そ の 他		切 る
7135	3	5 7	長	N45°E	3.95×2.86	11.30	354.90	0.12	×	-	-	-	単	ナシ	○		SK7005	図版245 PL	
7136	"	7	-	-	-	-	355.07	-	×	-	-	-	単	-	○	刀子		図版340 PL	
7137	"	6	長	-	4.40×3.50	15.4	354.85	0.15	○	-	-	-	複	ナシ	○	砥石	SB7012、7141	SB7004、7013	図版245 PL
7138	"	5 7	-	-	-×3.60	-	354.95	0.15	×	-	-	-	-	-	○		SB7034	SB7005、7014、SK7017	図版340 PL
7139	"	6 8	-	-	-	-	355.28	0.03	○	-	-	-	単	-	○				図版326 PL
7141	"	6	-	-	-	-	-	-	×	-	-	-	単	-	○		SB7180	SB7004、7012、7013 SB7137	図版245 PL
7142	"	7	-	-	-	-	354.95	0.35	×	-	-	-	単	-	○			SK7060	図版342 PL
7143	"	5	-	-	-	-	354.80	0.04	×	-	-	-	-	-	○		SB7064	SK7043	図版247 PL
7144	"	2	-	-	-	-	354.80	0.16	×	-	-	-	単	-	○	刀子		SB7004、7013、7096 SB7145、SK7123	図版245 PL
7145	"	7	-	-	-	-	354.88	0.07	×	-	-	-	単	-	○		SB7096、7144	SB7013	図版245 PL
7149	2-1	5 7	-	-	-	-	355.08	0.12	×	-	-	-	単	1	×	磨石	SB7175、7374	SD7023	図版262 PL
7150	"	7	-	N138°E	-	-	355.10	0.15	×	-	0.90	粘	単	-	○	玉石	SB7308	SB7153、7154、SK7235 SM7005	図版272 PL
7151	"	5 7	方	N65°E	3.40×3.50	11.9	355.18	0.04	×	中央	-	粘	複	-	○		SB7161、SK7598、8753 ST7014、SA7010	ST7020	図版272 PL
7152	"	5	方	N90°W	3.00×3.00	9.0	355.90	0.16	×	中央	0.30	粘	複	1	○		SB7156、7195、7313		図版274 PL
7153	"	8	方	-	3.12×3.08	9.6	355.23	0.12	×	-	-	-	複	ナシ	○		SB7150、7170、7308		図版274 PL
7154	"	8	方	-	5.61×5.08	28.5	355.17	0.80	×	-	-	-	複	ナシ	○	玉石	SB7150、7302、7323 SB7329	SK8853、SD7027 ST7019	図版272 PL
7155					個別説明あり														図版 PL
7156	"	5	方	N90°W	3.20×3.20	10.2	355.72	0.17	×	ほぼ中央	0.25	粘	単	ナシ	○		SB7168、7181、ST7034	SB7152	図版274 PL
7157	"	7	方	N40°W	3.00×3.20	9.6	355.18	0.16	×	ほぼ中央	0.20	粘	複	ナシ	○				図版282 PL
7158	"	8	-	-	-	-	355.20	0.15	×	-	-	-	単	-	○		SB7164、7165		図版282 PL
7159	"	7	-	N25°E	-×2.57	-	355.35	0.04	○	ほぼ中央	-	粘	複	-	○				図版276 PL41
7160	"	7	長	N80°W	5.50×7.05	38.8	355.04	0.15	×	ほぼ中央	0.50	粘	複	ナシ	○	不明鉄製品	SB7171、7195、7304 SB7310	SK7278	図版280 PL
7161	"	6	方	-	3.10×3.00	9.3	355.10	0.20	×	-	-	-	単	ナシ	○	不明鉄製品 みがき石	SK7223	SB7151、SK7224 ST7020	図版272 PL
7163	"	9	-	-	4.70×-	-	355.20	0.10	×	-	-	-	単	-	○			SB7155	図版276 PL
7164	"	7	-	-	-	-	355.02	0.23	×	-	-	-	複	-	○		SB7169、7336、7337	SB7158	図版282 PL
7165	"	7	方	N50°W	-	-	355.18	0.27	×	ほぼ左	0.60	粘	複	-	○			SB7158	図版282 PL
7167	"	5 6	方	N70°E	4.00×4.30	17.2	355.10	0.12	×	中央	0.60	粘	複	ナシ	○	みがき石 ミニチュア土器	SB7307、7325	SB7183、SK7240 SD7023、7024	図版274 PL
7168	"	5	長	-	5.45×4.80	26.2	355.10	0.12	×	-	-	-	複	-	○		SB7171、7181	SB7156	図版280 PL
7169	"	7	-	-	-	-	355.00	0.10	×	-	-	-	複	-	○		SB7172、7336、7337 SB7338	SB7164	図版282 PL
7171	"	5	-	-	-	-	355.12	0.08	×	-	-	-	複	-	○		SB7181、7195、7304 SK8775	SB7160、7168 SK7284	図版280 PL
7174	"	7	方	N80°W	2.80×3.10	8.7	355.20	0.10	×	中央	1.00	石か	単	ナシ	○	刀子	SB7180	SK7249、7250	図版276 PL
7175	"	5	-	-	-	-	-	-	×	-	-	-	-	2	○		SB7179	SB7149、SK7520 SD7023	図版262 PL
7176	"	6 8	-	-	-	-	355.22	0.10	×	-	-	-	複	-	○			ST7018	図版272 PL
7178	"	7	-	-	-	-	355.28	0.03	×	-	-	-	単	-	○	砥石	SB7320、7331		図版268 PL
7179	"	6	-	-	-	-	355.02	0.05	×	-	-	-	複	1	○		SB7299	SB7175 SK7527	図版262 PL
7181	"	5	-	-	-	-	355.10	0.20	×	-	-	-	複	-	○		SB7195	SB7156、7168、7171 SK7260、7284、8775	図版274 PL

第4節 古代（7世紀から11世紀）の遺構

SB	地 区	時 期	平 面 形	主 軸 方 向 カ マ ド 方 向	規 模				貼 床	カ マ ド			理 柱 土 数	遺 物	切 り 合 い 関 係		図 写 真 図 P 版 L (Na)		
					主軸×直交軸 (m)	床 面 積 (㎡)	床 標 高 (m)	検 出 時 深 さ (m)		煙 位 置	道 (残) 長 さ (m)	構 築 方 法			土 器	そ の 他		切 る	切 ら れ る
7182	2-1	10	—	N114°W	—	—	355.18	0.16	×	右	0.60	粘	単	—	○	磨石	SB7300	SD7052	図版280 PL41
7183	"	5 6	—	—	—	—	354.94	0.08	×	—	—	—	単	—	○		SB7167		図版268 PL
7185	"	7	長	N140°E	3.50×4.60	16.1	355.30	—	×	中央	0.40	粘	—	—	○		SB7184、7186	SD7023	図版280 PL
7186	"	6	方	N60°E	4.30×4.70	20.2	355.24	—	○	ほぼ右	0.50	粘	—	ナシ	○		SB7310	SB7185 SK7254、7267	図版280 PL
7189	"	2 4	—	—	—	—	355.09	0.13	×	—	—	—	複	—	○	磨石		ST7018	図版272 PL
7190	"	1	—	—	—	—	355.08	0.15	×	—	—	—	単	—	○		SB7191	SB7321、SK7276 SD7052	図版280 PL
7192	"	1 5	—	—	—	—	355.10	0.10	×	—	—	—	—	—	×		SK7528	SD7052、7061	図版276 PL
7194	"	6 7	方	—	4.35×4.02	17.5	355.20	0.10	×	ナシ	ナシ	ナシ	—	ナシ	○		SB7302、7320	SD7024、7037	図版268 PL
7196					個別説明あり														図版 PL
7197	"	7 先	—	N90°E	—×3.05	—	355.15	—	○	ほぼ右	—	粘	単	ナシ	○			SB7306、7309 SK7270	図版284 PL
7198	"	7	方	—	3.12×3.36	10.5	354.99	0.15	×	—	—	—	単	ナシ	○		SB7199	SB7196、7306、7333	図版284 PL
7199	"	6	方	N88°W	2.78×3.22	9.0	355.07	0.05	×	ほぼ中央	0.60	粘	単	ナシ	○		SB7342	SB7198	図版284 PL
7200	2-3	7	方	N48°E	—×3.50	—	355.20	0.25	×	ほぼ右	0.20	粘	複	1	○		SB7221、7225 SK7315		図版300 PL
7201	"	7	方	N58°E	4.40×4.60	20.2	355.00	0.26		ほぼ右	1.48	石カ	単	ナシ	○	鉄鏝	SB7202、7211、7254 SD7042、ST7032	SK7361、7398	図版306 PL
7202	"	1	長	N45°W	2.80×—	—	354.90	0.33	○	ほぼ中央	1.60	石	複	ナシ	○	磨石	SB7254	SB7201	図版312 PL42
7203					個別説明あり														図版 PL
7204	"	7	方	N52°W	3.40×3.52	12.0	355.10	0.19	×	ほぼ中央	0.80	粘	複	ナシ	○		SB7208、7246、7287		図版304 PL
7205					個別説明あり														図版 PL
7206	"	2	方	—	5.35×5.60	30.0	355.04	0.41	○	—	—	—	複	1	○	転用硯	SB7214、7222、7234 SB7236、7292、ST7033		図版300 PL
7207	"	7	長	N90°E	3.65×4.40	16.1	355.10	0.20	○	ほぼ右	0.40	石	単	ナシ	○	芋引金具 石鏝	SB7208、7227	SB7203	図版304 PL
7208	"	2	方	N30°E	3.65×4.10	15.0	354.94	0.36	○	ほぼ右	0.74	粘	単	2	○	鉄鏝 刃器	SB7246	SB7204、7207、7227	図版304 PL35
7209	"	2	長	N35°E	3.62×4.45	16.1	355.08	0.22	×	ほぼ中央	—	粘	複	1	○	ミニチュア土器	SB7246、7257、7270	SD7042、ST7032	図版306 PL
7210	"	1	方	N38°W	4.34×4.34	18.8	355.04	0.26	×	ほぼ中央	1.50	粘	単	ナシ	○	ミニチュア土器2 点		SK7358	図版306 PL
7211	"	2	—	—	—	—	—	—	○	—	1.30	粘	—	—	○			SB7201	図版306 PL
7212	"	7	—	—	4.94×—	—	355.40	0.11	—	—	—	—	単	—	○		SB7085、7100	SB7036	図版316 PL
7214					個別説明あり														図版 PL
7215					個別説明あり														図版 PL
7216					個別説明あり														図版 PL
7217	"	5	—	N111°E	—×2.96	—	355.22	0.13	×	ほぼ中央	—	—	単	ナシ	○		SB7214		図版300 PL
7218	2-2 2-3	5	方	N29°E	5.30×5.24	27.8	354.94	0.36	×	ほぼ右	0.91	粘	単	1	○		SB7268	SK7862	図版298 PL
7219	2-3	1	方	N35°E	3.24×3.40	11.0	355.12	0.32	×	中央	0.70	粘	—	1	○		SB7275	SB7295	図版306 PL
7220	"	10	方	N88°E	4.10×4.55	18.7	355.00	0.23	×	ほぼ右	1.10	粘	複	—	○	鉄鏝、刀子 鉄製紡錘車	SB7296 SD7040		図版310 PL
7221	"	7	—	N50°E	—	—	354.68	0.16	×	ほぼ中央	0.64	粘	複	ナシ	○		SB7225	SB7200	図版292 PL43
7222	"	6	長	N76°E	2.85×3.60	10.3	355.14	0.21	×	ほぼ右	—	粘	単	—	○	敲石	SB7206、7232、7234 SB7292	SK7309	図版292 PL
7223					個別説明あり														図版 PL
7224	"	7	方	N90°E	3.63×3.93	14.3	355.20	0.10	○	ほぼ中央	—	粘	—	ナシ	○	転用硯	SB7230、7231、7256	SB7223	図版298 PL

第2章 検出された遺構

SB	地区	時期	平面形状	主軸方向 カマド方向	規模				貼床	カマド			埋土	柱穴数	遺物	切り合い関係			写真 図P 版L (No)
					主軸×直交軸 (m)	床面積 (㎡)	床標高 (m)	検出時深さ (m)		煙道 位置	(残)長さ (m)	構築 方法				その他	切る	切られる	
7225	2-3	67	—	N78°E	—	—	355.14	0.14	○	—	—	—	複	ナシ	○			SB7200、7221、7289	図版292 PL
7227	"	8	長	N136°E	2.38×3.00	12.6	354.97	0.23	○	右隅	—	粘	単	ナシ	○		SB7208	SB7207	図版304 PL
7230	"	2	長	N17°W	4.10×5.30	21.7	354.70	0.56	×	中央	0.46	粘	—	ナシ	○	刃器	SB7231、7256、7291 SK7344	SB7223、7224 SK7345	図版306 PL
7231	"	2	方	—	5.62×6.06	34.1	355.02	0.23	×	中央	—	粘	—	ナシ	○	石核	SB7256、7257	SB7223、7224、7230 SB7291	図版306 PL
7232	"	6先	—	—	2.70×—	—	355.03	0.07	×	—	—	—	単	ナシ	○		SB7234、7292	SB7222	図版292 PL
7234	"	1	—	—	—	—	355.05	—	○	—	—	—	単	ナシ	○		SB7278	SB7206、7214、7222 SB7232	図版292 PL
7235	"	1	長	—	3.00×3.75	11.2	354.89	0.20	○	—	—	—	単	ナシ	○		SB7213、7246	SB7205、7287 SD7042、7043	図版304 PL
7243	"	1	長	—	—×4.95	—	355.05	0.19	×	—	—	—	複	ナシ	○	刀子	SK7356	SB7260、7274、7285 SK8672	図版320 PL
7245	"	6	方	N52°E	5.80×4.80	27.8	355.27	0.10	×	やや中央 北東壁寄	—	石	複	—	○				図版312 PL
7247	"	5	—	N33°W	—	—	354.93	0.36	○	—	1.46	粘	複	ナシ	○		SB7249	SB7261、SK7341	図版328 PL
7248					個別説明あり														図版 PL
7249	"	1	方	N40°W	5.30×5.70	30.2	354.84	0.50	○	ほぼ中央	0.52	粘	複	—	○		SK7343	SB7247、7248 SK7341	図版308 PL35
7253	"	3	方	N20°E	3.00×3.00	9.0	355.02	0.14	○	ほぼ中央	0.30	粘	単	ナシ	○		SB7260、7269、7274 SK7378	SM7011	図版320 PL
7260	"	3	方	—	4.70×4.65	21.9	355.02	0.18	×	—	—	—	単	ナシ	○	砥石	SB7243、7274 SK7378	SB7253、7269 ST7005、SM7011	図版320 PL
7261	"	6	—	N38°E	—	—	355.05	0.16	○	—	—	粘	複	ナシ	○		SB7247、7262		図版308 PL
7262	"	5	—	N43°E	—×3.20	—	355.03	0.15	○	ほぼ右	—	粘	単	ナシ	○	鉄鎌		SB7261	図版308 PL
7263					個別説明あり														図版 PL
7264	"	7	方	N57°E	3.40×2.95	10.0	355.16	0.06	×	中央	0.48	石か	単	ナシ	○		SB7265	SK7357	図版308 PL
7265	"	7	方	N63°E	4.05×4.15	16.8	355.04	0.16	○	ほぼ右	0.30	粘	単	ナシ	○	不明鉄製品	SB7266、7278	SB7264 SK7355、7357、8721	図版308 PL
7266	"	7	—	N58°E	3.50×—	—	355.09	0.08	○	ほぼ右	—	粘	単	ナシ	○			SB7265	図版316 PL
7267	"	4	方	N54°E	3.35×3.40	11.4	355.02	0.28	○	ほぼ右	0.20	粘	複	ナシ	○			SB7263	図版308 PL
7269	"	3	—	—	—×4.85	—	355.16	0.08	○	ほぼ左	—	粘	単	ナシ	○	鉄製紡錘車 鉄鎌、転用硯	SB7260	SB7253	図版320 PL
7273					個別説明あり														図版 PL
7274	2-3	2	方	—	3.10×3.12	9.7	355.12	0.07	×	—	—	—	単	ナシ	○		SB7243	SB7253、7260	図版320 PL
7278	"	3	—	N32°W	4.05×—	—	355.14	0.06	○	中央	0.74	粘	単	ナシ	○		SB7279	SB7265 SK7355	図版314 PL
7279	"	2	方	N58°E	3.58×3.45	12.3	355.10	0.15	○	中央	0.12	粘	単	ナシ	○	石鎌	SB7033	SB7070、7278	図版314 PL
7280	"	2	方	—	4.20×4.20	17.6	354.97	0.18	×	—	—	—	単	—	○		SB7033	SB7030、7070	図版314 PL
7284	"	不明	—	N46°E	—	—	354.90	0.04	×	ほぼ中央	0.20	粘	—	—	○			SK7334	図版298 PL
7285	"	1	—	N57°E	—	—	355.10	—	○	ほぼ左	0.45	粘	単	—	○		SB7243、7255		図版320 PL
7287	"	3	方	N74°E	3.70×4.30	15.9	355.01	0.32	○	中央	0.70	粘	複	—	○	鉄製紡錘車	SB7235、7246	SB7204、7205	図版304 PL
7288	"	2	—	—	—	—	355.10	0.20	—	—	1.00	粘	—	—	○			SB7203	図版312 PL
7289	"	7	—	—	—	—	355.13	0.18	×	—	—	—	複	—	○		SB7225		図版292 PL
7290	"	不明	—	N62°E	—×4.70	—	355.05	0.08	×	中央	0.60	石か	—	—	○	ミニチュア土器		SK7312、7395	図版318 PL
7291	"	2	—	—	—	—	—	—	—	—	—	粘	—	—	○		SB7231	SB7230	図版306 PL
7292	"	1	—	—	—	—	355.10	0.28	×	—	—	—	—	—	○			SB7206、7222、7232	図版292 PL
7295	"	2	—	—	—	—	355.27	—	○	—	—	—	単	—	○		SB7219		図版306 PL

第4節 古代（7世紀から11世紀）の遺構

SB	地 区	時 期	平 面 形	主軸、カマド 方向	規 模				貼 床	カマド			埋 土	柱 穴 数	遺 物			切 り 合 い 関 係			図写 面真 図P 版L (No)
					主軸×直交軸 (m)	床 面 積 (㎡)	床 標 高 (m)	検出 時深 さ (m)		煙 位 置	(残) 長さ (m)	構 築 方 法			土	そ の 他	切 る	切 ら れ る			
																			土	切 る	
7297	2-3	不明	-	-	-	-	355.00	0.14	×	-	-	-	単	1	○			SK7372	図版318 PL		
7299	2-1	6	-	-	-	-	354.87	0.12	×	-	-	-	単	1	○			SB7179	図版262 PL		
7300	"	1	長	N116°W	3.42×2.86	9.8	354.89	0.21	×	中央	-	粘	単	ナシ	○			SK7533	SB7182 SD7052	図版280 PL	
7301	"	6	方	N23°W	3.40×3.53	12.0	355.12	0.10	×	中央	0.60	粘	複	4	○	刀子		SB7334 SK7454	SK7455 ST7017	図版268 PL	
7302	"	7	-	-	3.85×-	-	355.18	0.08	×	-	-	-	単	-	×			SB7323	SB7154、7194 SD7024	図版266 PL	
7303	"	7	-	-	-	-	355.05	0.16	×	-	-	-	単	-	○	耳環 不明鉄製品				図版262 PL	
7304	"	15	長	-	-	-	355.10	0.17	×	-	-	-	複	-	○			SB7195	SB7160、7171、SK8768 ST7014、7015、7030	図版278 PL	
7305	"	7	-	-	4.15×-	-	355.23	0.03	×	-	-	-	単	ナシ	○	刀子		SB7327、7329、7372	SK7229、7404、7607 SD7024	図版266 PL	
7306	"	7	-	N28°W	3.50×3.37	11.8	355.05	0.06	×	中央	0.40	粘	単	-	○			SB7197、7198	SB7326 SK7270、7428	図版284 PL	
7308	"	5	-	N70°E	-×3.35	-	355.18	0.09	×	ほぼ中央	-	粘	単	-	○	不明鉄製品		SB7313	SB7150、7153 SM7004、7005	図版272 PL	
7309	"	7降	-	N67°W	-	-	355.13	-	×	中央	0.40	粘	-	-	×			SB7197	SK7270	図版284 PL	
7310	"	6降	-	-	3.50×-	-	355.20	-	×	-	-	-	-	-	×				SB7160、7186 SK7254	図版280 PL	
7312	"	8先	長	N120°W	2.75×3.68	10.1	355.15	0.05	×	ほぼ中央	0.30	粘	単	ナシ	○			SD7028	SB7196、7375 SK7269、7602	図版284 PL	
7313	"	2	-	N25°W	3.25×-	-	355.20	0.08	×	ほぼ左	0.20	粘	複	-	○				SB7152、7308 ST7020、SA7009	図版272 PL	
7314	"	5	-	N60°E	-×3.25	-	355.12	0.08	×	ほぼ右	0.40	粘	複	-	○	鉄製紡錘車		SB7325、7348、7353		図版274 PL	
7315	"	7	-	-	3.90×-	-	355.20	0.07	×	-	-	-	複	-	○				SK7423、7424、7436	図版262 PL	
7316	"	不明	-	N124°W	-	-	-	-	-	-	0.80	-	単	-	×					図版272 PL	
7317	"	7	-	-	3.92×-	-	355.00	0.08	×	-	-	-	複	1	○			SB7326、7328、7333		図版284 PL	
7318	"	2	方	N36°E	3.15×3.45	10.9	355.13	0.07	×	ほぼ中央	0.05	粘	単	1	○				SB7331、7332 SM7012	図版268 PL	
7319	"	8	-	-	-	-	355.05	0.10	○	-	-	-	単	1	○			SB7326		図版284 PL	
7320	"	6	-	-	4.45×-	-	355.27	0.04	×	-	-	-	単	-	○	磨製石鏃			SB7178、7194 SK7414、SD7024	図版268 PL	
7321	"	9	方	-	3.85×3.70	14.2	355.25	-	○	-	-	-	ナシ	×				SB7190	SK7275、7276	図版280 PL	
7322	"	1	-	-	5.33×-	-	355.26	0.07	×	-	-	-	単	2	○				SK7251、7519、7599 SD7052	図版280 PL	
7323	"	7	-	-	4.10×-	-	355.18	0.07	×	-	-	-	単	1	○			SB7327、7329、7368 SK7439	SB7154、7302 SK7438、SD7024	図版266 PL	
7324	"	2	方	N124°W	2.80×3.25	9.1	355.05	0.15	×	ほぼ左	0.30	粘	単	ナシ	○	磨石		SB7334 SK7445	SK7427	図版262 PL	
7325	"	4	-	-	4.10×-	-	355.20	0.07	×	-	-	-	単	-	○				SB7167、7314 SK7447、SD7024	図版274 PL	
7326	"	8	-	-	-	-	355.00	0.14	×	-	-	-	単	-	○	ミニチュア土器		SB7306	SB7317、7319	図版284 PL	
7327	"	6	方	-	3.23×3.05	9.9	355.13	0.08	×	-	-	-	単	ナシ	○				SB7305、7323 SK7438、7446、SD7024	図版266 PL	
7328	"	27	-	-	-×3.10	-	354.97	0.10	×	-	-	-	単	-	○			SB7330	SB7317	図版284 PL	
7329	"	6	長	-	-	-	355.16	0.10	×	-	-	-	ナシ	○				SK8855	SB7154、7305、7323 SB7329、SK7231、7440 SK7452、7619、7623 SK7624、7627、ST7027 ST7028	図版266 PL	
7330	"	2	-	-	3.40×-	-	354.90	0.25	×	-	-	-	複	-	○			SB7346 SD7026	SB7328	図版278 PL	
7331	"	6	-	-	3.90×-	-	355.07	0.10	×	-	-	-	単	2	○			SB7318 SK7498	SB7178、7332 SK7226	図版268 PL	
7332	"	6	-	-	-	-	355.10	0.05	×	-	-	-	単	-	○			SB7318、7331、7335	SB7349 SM7012	図版268 PL	
7333	"	7	-	-	-	-	355.12	0.10	×	-	-	-	単	-	○			SB7198	SB7317	図版284 PL	
7334	"	1	-	-	4.45×-	-	355.12	0.07	×	-	-	-	単	-	○				SB7301、7324 SK7426、7427、7448 SK7449、7450	図版262 PL	

第2章 検出された遺構

SB	地 区	時 期	平 面 形	主軸、カマド 方向	規 模				貼 床	カマド			理 柱 土 器	遺 物	切 り 合 い 関 係			図 写 面 真 図 P 版 L (No)		
					主軸×直交軸 (m)	床 面 積 (㎡)	床 標 高 (m)	検 出 時 深 さ (m)		煙 道 位 置	(残) 長 さ (m)	構 築 方 法			土	そ の 他	切 る		切 ら れ る	
																				床
7335	2-1	5	-	-	-	-	355.13	0.08	×	-	-	-	単	-	○		SB7332 SM7013	図版262 PL		
7336	"	7	-	N37°W	-	-	355.04	-	×	ほぼ右	0.30	粘	-	-	○	SB7337	SB7164、7169	図版282 PL		
7337	"	7	-	N42°W	4.05×-	-	355.00	0.03	×	ほぼ右	0.45	粘	-	-	○	SB7172、7193、7338	SB7164、7169、7336	図版282 PL		
7338	"	6	-	N33°W	-	-	354.96	-	×	ほぼ左	0.45	粘	-	-	○	SB7172	SB7169、7337	図版282 PL		
7339	"	不明	-	N7°E	-	-	-	-	-	-	-	粘	-	-	×			図版266 PL		
7340	"	6	方	N23°W	4.15×-	-	355.02	0.10	×	中央	0.30	粘	複	-	○	転用硯	SB7341、SK7227、7402 SD7021、ST7023	図版266 PL		
7341	"	9	方	N80°E	3.90×3.90	15.21	355.00	0.10	×	中央	0.30	粘	-	1	○		SB7340	SD7027	図版266 PL45	
7342	"	3	方	N25°E	3.70×3.70	13.69	355.03	0.04	○	ほぼ右	0.30	粘	単	ナシ	○			SB7196、7199	図版284 PL	
7343	"	8 先	方	N25°E	3.40×3.30	11.22	355.10	0.08	○	ほぼ右	0.26	粘	単	ナシ	○			SB7196	図版284 PL	
7347	"	5 8	-	-	-	-	355.17	0.06	×	-	-	-	単	-	○	SB7352、7370 SK7464			図版268 PL	
7348	"	4	-	-	-	-	355.06	0.15	×	-	-	-	単	-	○	不明鉄製品2本	SB7307、7352、7353	SB7314	図版274 PL	
7349	"	7	-	-	-	-	355.05	0.07	×	-	-	-	-	-	○		SB7332、7351、7374	SD7023	図版262 PL	
7350	"	2	-	-	2.90×-	-	354.80	0.15	×	-	-	-	単	1	○		SB7362、7364、7366 SB7369		図版268 PL	
7351	"	4 5	-	N90°E	2.70×-	-	355.10	0.10	×	-	-	石	単	-	○		SB7349 SD7023、7029		図版264 PL	
7352	"	3	-	-	-	-	355.15	0.05	×	-	-	-	単	-	○		SB7253、7254	SB7347、7348	図版268 PL	
7353	"	3 先	-	-	-	-	355.10	-	×	-	-	-	複	-	○		SB7354	SB7314、7348、7352	図版268 PL	
7354	"	3	-	-	-	-	355.15	0.11	×	-	-	-	単	-	○	敲石	SB7360	SB7352、7353、7356 SD7023	図版268 PL46	
7355	"	5	-	N80°E	-	-	355.07	0.10	×	-	0.50	粘	単	-	○				図版268 PL	
7356	"	6	-	N90°E	-	-	355.10	-	×	-	-	-	単	-	○		SB7354		図版268 PL	
7357	"	5	方	N30°W	3.70×3.90	14.4	354.90	0.10	×	中央	0.30	石	-	ナシ	○				図版268 PL45	
7359	"	不明	方	N30°W	3.30×3.60	11.88	354.92	0.04	×	左	0.26	粘	単	ナシ	○		SK7408 SA7003		図版268 PL	
7360	"	5	-	-	-	-	355.04	-	×	-	-	-	複	-	○		SB7361	SB7354 SD7023	図版268 PL	
7361	"	2	-	-	-	-	355.02	0.20	○	-	-	-	単	3	○		SB7364	SB7360 SD7023	図版268 PL	
7362	"	7	-	N60°W	4.20×-	-	354.85	0.05	×	-	-	-	単	-	○		SB7350、7363 SD7030		図版268 PL	
7363	"	3	-	-	-	-	354.79	0.05	×	-	-	-	単	-	○		SD7030	SB7362	図版268 PL	
7364	"	2	-	N90°E	-	-	355.00	-	○	左	-	-	単	2	○		SB7350、7366	SB7361 SD7023	図版268 PL46	
7366	"	1	-	N90°E	-	-	354.94	-	○	左	-	-	単	2	○		SB7350、7369	SB7364 SD7023	図版268 PL	
7367	"	2	方	N53°E	3.40×3.40	11.56	354.88	0.13	×	ほぼ右	-	石か	単	ナシ	○		SD7030	SK7543、7544、7545	図版262 PL	
7369	"	1	-	N90°E	-	-	354.88	-	○	左	-	粘	単	2	○		SB7350	SB7366 SD7023	図版268 PL46	
7370	"	3	-	N90°E	-	-	354.90	0.13	×	ほぼ左	-	粘	単	-	○		SB7377	SB7347	図版268 PL	
7374	"	4 先	-	-	-	-	355.10	-	×	-	-	-	-	-	○			SB7149、7349 SD7023		図版262 PL
7375	"	8	-	-	-	-	355.16	-	○	ナシ	-	-	-	ナシ	○		SB7312	SK7268、7269、7419 SK7420、7433、7603	図版286 PL	
7376	"	不明	-	-	-	-	355.00	0.27	×	-	-	-	単	-	○				図版286 PL	
7377	"	3	-	-	-	-	355.32	-	×	-	-	-	単	ナシ	○			SB7370		図版268 PL
7378	"	1	-	-	-	-	355.05	0.04	×	-	-	-	単	ナシ	×	石核		SK7516、7517、7521 SK7522、8890、8891 SD7052		図版280 PL
7379	2-1-b	7 先	-	-	-	-	355.08	-	○	-	-	-	-	ナシ	○		SB7384、7385	SB7389 SK7663、7664、7665	図版268 PL	

第4節 古代（7世紀から11世紀）の遺構

SB	地区	時期	平面形状	主軸方向 カマド方向	規模				貼床	カマド		埋土	柱穴数	遺物			図写真 図P版L (No.)				
					主軸×直交軸 (m)	床面積 (㎡)	床標高 (m)	検出時深さ (m)		煙道位置	(残)長さ (m)			構築方法	その他	切る		切られる			
																			その他	切る	切られる
7380	2-1-b	2	-	N34°W	4.08×4.25	17.30	355.06	0.19	×	中央	-	粘	複	ナシ	○		SB7391、SD7029 SK7666、7667、7669 SK7670、7681、7682	図版270 PL			
7382	"	6	方	N56°E	3.50×3.62	12.7	354.95	0.15	×	ほぼ右	0.40	粘	単	ナシ	○		SB7383、7394	SB7389	図版264 PL		
7384	"	1 2	-	-	-	-	354.85	0.20	×	-	-	-	単	ナシ	○		SB7379、7385、7390	SB7379、7385、7390	図版268 PL		
7385	"	1 2	-	-	-	-	354.96	0.11	×	-	-	-	単	ナシ	○		SB7384	SB7379、7389、7390	図版268 PL		
7387	"	2	方	N28°E	3.38×3.60	12.2	354.70	0.18	×	ほぼ中央	-	粘	単	ナシ	○				図版264 PL		
7388	"	不明	-	-	-	-	354.80	-	×	-	-	-	単	ナシ	×		SK7701、7722	SK7701、7722	図版262 PL		
7389					個別説明あり														図版 PL		
7390	"	7	-	-	3.80×-	-	355.00	0.20	○	-	-	-	単	ナシ	○		SB7384、7385、7392 SB7401	SB7391 SK7651、7653	図版268 PL		
7391	"	7	方	N156°E	3.10×3.20	9.9	355.10	0.14	×	ほぼ中央	-	粘	単	ナシ	○	鉄鎌2本	SB7380、7390	SB7389	図版268 PL		
7392	"	7	-	-	-	-	355.05	0.20	×	-	-	-	単	1	○		SB7390 SK7678	SB7390	図版268 PL		
7393	"	5 7	-	-	-	-	355.00	-	○	-	-	-	-	-	○		SB7389 SD7029	SB7389	図版264 PL		
7396	"	4	-	-	-	-	354.82	0.20	×	-	-	-	単	ナシ	○		SB7381	SB7398、7399	図版264 PL		
7397	"	不明	-	-	2.75×-	-	355.00	0.04	×	-	-	-	単	ナシ	○		SB7383		図版264 PL		
7398	"	4	-	-	3.55×-	-	354.73	0.13	×	-	-	-	単	ナシ	○		SB7396	SB7399	図版264 PL		
7399	"	4	-	-	2.85×-	-	354.90	0.40	×	-	-	-	単	ナシ	○	刃器	SB7381、7396、7398		図版264 PL		
7400	"	5	-	-	-	-	355.09	-	○	-	-	-	単	ナシ	○				図版264 PL		
7403	3-E	不明	-	-	-	-	355.10	0.03	×	-	-	-	単	ナシ	○		SD7101、7102		図版338 PL		
7404					個別説明あり														図版 PL		
7405	"	8	長	-	2.83×-	-	354.90	0.20	×	-	-	-	単	ナシ	○		SK8588、8590、8595 SK8596、8598、8599 SK8600、SD7101	SK8588、8590、8595 SK8596、8598、8599 SK8600、SD7101	図版338 PL		
7406	"	不明	-	-	-	-	354.80	0.15	×	-	-	-	単	ナシ	×				図版338 PL		
7407	"	7	-	-	-	-	354.80	0.05	×	-	-	-	単	ナシ	○	刀子	SB7409	SK8588、8590	図版338 PL		
7408	"	4	長	-	3.15×4.40	13.9	354.95	0.30	×	-	-	-	単	ナシ	○	刀子	SB7407、SD7102 SK8589、8594、8601 SK8606、8609、8610	SB7407、SD7102 SK8589、8594、8601 SK8606、8609、8610	図版338 PL		
7409	"	6	-	-	-	-	354.80	0.08	×	-	-	-	単	ナシ	○			SB7407	SB7407	図版338 PL	
7410	"	5	-	N29°W	-	-	354.90	0.10	×	ほぼ中央	0.65	粘	単	-	○		SB7404、SK8589 SD7102	SB7404、SK8589 SD7102	図版338 PL		
7411	"	5	-	N124°E	-	-	354.70	0.10	×	ほぼ左	-	粘	単	-	○		SK8588	SK8588	図版338 PL		
7412	"	5	-	-	-	-	354.76	-	×	-	-	-	単	-	○	鉄製紡錘車		SB7413	SB7413	図版338 PL	
7413	"	5	-	N26°E	-	-	354.78	0.10	×	ほぼ中央	0.40	粘	単	-	○		SB7412	SB7414 SD7101、7102	SB7414 SD7101、7102	図版338 PL	
7414	"	5 8	-	-	-	-	354.89	-	×	-	-	-	-	-	×		SB7413	SD7101、7102	SB7413	図版338 PL	
7415	"	5	長	-	3.60×3.00	10.8	354.65	0.20	×	-	-	-	単	-	○		SK8587、8589、8630 SK8631、8632、8634	SK8587、8589、8630 SK8631、8632、8634	図版338 PL		
7416	4	7	方	N65°E	2.85×2.83	8.07	355.07	0.24	×	中央	0.90	石か	-	-	○	砥石 敲石2点	SB7093	SB7092	SB7093 SB7092	図版334 PL47	
7421	2-2	7	-	-	3.00×-	-	355.20	0.18	×	-	-	-	複	-	○	飾金具	SB7437、7468	SK7780	SB7437、7468	SK7780	図版282 PL
7422					個別説明あり															図版 PL	
7423	"	8	長	N90°E	3.40×3.93	13.4	355.32	0.08	×	中央	-	石か	複	4	○	不明鉄製品	SB7438、7454、7488 SB7494	SB7438、7454、7488 SB7494	SB7438、7454、7488 SB7494	図版288 PL	
7424	"	7 降	-	-	4.09×-	-	355.45	0.02	×	-	-	-	単	-	○		SB7434 SK7788	SB7434 SK7788	SB7434 SK7788	図版288 PL	
7425	"	4	方	N41°W	3.80×3.90	14.8	354.93	0.43	×	ほぼ中央	1.40	石か	複	4	○	不明鉄製品 ミニチュア土器	SB7458、7466、7488 SB7492、7495、SK7849	SB7458、7466、7488 SB7492、7495、SK7849	SB7458、7466、7488 SB7492、7495、SK7849	図版292 PL48	

第2章 検出された遺構

SB	地 区	時 期	平 面 形	主軸方向 カマド方向	規 模				貼 床	カマド			埋 土	柱 穴 数	遺 物		切 り 合 い 関 係		図 写 面 真 図 P 版 L (No)	
					主軸×直交軸 (m)	床 面 積 (㎡)	床 標 高 (m)	検 出 時 深 さ (m)		煙 位 置	(残) 長 さ (m)	構 築 方 法			土	そ の 他	切 る	切 ら れ る		
																				煙 道 幅
7426	2-2	7	方	-	3.00×2.56	7.7	355.32	0.07	×	-	-	-	複	ナシ	○	石鏝	SB7433、7451、7452 SK7834、7906		図版282 PL	
7427	"	5	方	N51°W	3.10×3.60	11.2	355.28	0.25	○	ほぼ中央	0.60	粘	複	4	○	磨石、刃器	SB7453、7454、7457 SB7488、7489、SK7840 SK8001、8002、8003 SK8004、8053、8054 SK8069、SD7057	SB7448	図版292 PL49	
7428	"	7	-	N107°E	- × 2.35	-	355.30	0.10	×	中央	0.50	石か	単	-	○	刀子、敲石	SB7452	SK7758	図版282 PL	
7429	"	7	-	-	3.95 × -	-	355.28	0.14	×	-	-	-	単	-	○	刀子	SB7431、7434		図版288 PL	
7430	"	不明	-	-	-	-	355.36	0.05	×	-	-	-	単	-	○		SB7455	SB7448	図版292 PL	
7432	"	3 降	-	N97°E	-	-	-	-	-	-	0.50	石か	-	-	○			SK7760、7782		図版288 PL
7433	"	7	-	N63°W	-	-	-	-	-	-	0.65	粘	-	-	○			SB7426、7451 SK7793、7796		図版288 PL
7434	"	7	-	-	3.05 × -	-	355.29	0.08	×	-	-	-	複	-	○	不明鉄製品	SB7451	SB7424、7429		図版288 PL
7435	"	7	方	-	4.45×4.20	18.7	355.12	0.02	×	-	-	-	単	-	○		SB7436、7482、7483 SB7485、7479、7498 SB7511	SB7422、7440、7465 SB7473、7477、SK7832		図版288 PL
7436	"	7	-	-	3.85 × -	-	355.14	0.14	×	-	-	-	複	-	○		SB7468、7475、7478	SB7422、7435、7440 SK7836、7877		図版288 PL
7437	"	7	長	N126°W	2.50 × -	-	355.25	0.07	×	ほぼ左	0.20	粘	単	1	○		SB7468	SB7421、7422 SK7835		図版282 PL
7439	"	6 降	-	-	-	-	-	-	-	-	-	粘	-	-	○	刀子、敲石	SK7838			図版292 PL
7440	"	7	-	-	3.85 × -	-	355.15	0.18	×	-	-	-	単	2	○	不明鉄製品2本 刀子、ミニチュア 土器	SB7435、7436、7473 SB7483、7485、7511	SB7422 SK7832、7833		図版288 PL
7443	"	1 3	-	-	- × -	-	354.75	0.23	×	-	-	-	単	-	○		SB7502、7748	SB7735、7742 SK7936		図版284 PL
7447	"	不明	-	-	4.15 × -	-	355.42	0.08	×	-	-	-	単	ナシ	○					図版282 PL
7448	"	5 降	-	-	4.20 × -	-	355.26	0.19	×	-	-	-	複	ナシ	○		SB7427、7430、7457			図版292 PL
7449	"	5 降	-	-	3.05 × -	-	355.16	0.29	×	-	-	-	単	2	○		SB7453、7463			図版292 PL
7450	"	7	-	-	4.35 × -	-	355.15	0.27	×	-	-	-	複	ナシ	○	不明鉄製品	SB7462、7488 SK7847、7848			図版292 PL
7451	"	7	長	-	3.40×2.85	9.7	355.31	0.07	×	-	-	-	単	ナシ	○	石鏝	SB7433、7452	SB7426、7434、SK7765 SK7778、7785、7787 SK7788、7793、7796 SK7797、7842、7844		図版288 PL
7452	"	7	方	-	3.34×2.85	9.5	355.30	0.06	×	-	-	-	単	ナシ	○			SB7426、7428、7451 SK7748、7762、7763、7764 SK7765、7784、7785、7786 SK7797、7843、7851、7858 SK7859、7861		図版282 PL
7453	"	5 先	方	-	2.80 × -	-	355.32	0.09	×	-	-	-	単	ナシ	○			SB7427、7449 SK7840		図版292 PL
7456	"	8 8	-	-	-	-	-	-	×	-	0.43	-	-	ナシ	○					図版288 PL
7457	"	5	-	-	-	-	355.30	0.13	×	-	-	-	単	2	○			SB7427、7448 SK7798、7870		図版292 PL
7459	"	7	方	N93°W	3.55×3.84	13.6	355.21	0.07	×	ほぼ中央	0.72	粘	単	2	○	玉石	SB7464、7465、7467 SK7865			図版290 PL
7460	"	6 降	長	N37°W	3.45×4.33	14.9	354.94	0.18	×	中央	-	粘	単	1	○	磨石	SB7469、SK7873 SK7882、SL7001	SM7024		図版290 PL
7461	"	不明	-	-	2.12 × -	-	355.37	0.02	×	-	-	-	単	-	×					図版282 PL
7462	"	7 先	-	-	2.70 × -	-	355.28	0.02	×	-	-	-	単	-	○			SB7450 SK7847、7848		図版292 PL
7463	"	不明	-	-	-	-	355.30	0.03	×	-	-	-	単	-	○			SB7449		図版292 PL
7464					個別説明あり															図版 PL
7465	"	7	方	-	3.97×3.87	15.4	355.13	0.15	×	-	-	-	単	2	○	土偶	SB7435、7477、7484 SK8020	SB7459 SK7850		図版290 PL
7467	"	5	-	-	3.15 × -	-	355.04	0.16	×	-	-	-	単	1	○		SB7476、7504、7506 SB7517、SK8008、8009 SK8011	SB7459、7464		図版290 PL
7468	"	不明	-	-	3.05 × -	-	355.17	0.07	×	-	-	-	単	-	○		SB7491	SB7421、7422、7436 SB7437、SK7836		図版282 PL
7469	"	6	方	N54°E	3.78×3.70	14.0	354.07	0.09	×	中央	0.26	粘	複	2	○		SB7470、7471、7534 SB7546、7547、SD7075 SL7001	SB7460		図版298 PL

第4節 古代（7世紀から11世紀）の遺構

SB	地 区	時 期	平 面 形	主軸、カマド 方向	規 模				貼 床	カマド			埋 柱 穴 数	遺 物			切 り 合 い 関 係		図写 面真 図P 版L (No.)	
					主軸×直交軸 (m)	床 面 積 (㎡)	床 標 高 (m)	検出時深さ (m)		煙 位 置	(残) 長さ (m)	構 築 方 法		土 器	そ の 他	切 る	切 ら れ る			
7470	2-2	6先	方	N49°E	4.72×4.64	21.9	354.95	0.09	×	ほぼ中央	-	粘	単	4	○	刀子	SB7553、7573	SB7469、7546、SK7876 SK8077、SD7054、7055	図版298 PL	
7471	"	6	方	-	3.20×3.10	9.9	355.00	0.06	×	-	-	-	-	3	○		SB7469 SD7054		図版290 PL	
7472	"	5	-	-	2.85×-	-	355.03	0.12	×	-	-	-	単	-	○		SB7474、7528、7530		図版290 PL	
7473	"	7	-	-	3.60×-	-	355.15	0.18	×	-	-	-	単	-	○		SB7435、7477、7483 SB7485、7498	SB7422、7440 SK7832	図版288 PL	
7474	"	5	-	-	3.14×-	-	355.07	0.08	×	-	-	-	単	-	○		SB7476、7532	SB7472	図版290 PL	
7475	"	7	-	-	-	-	355.15	0.20	×	-	-	-	単	-	○		SB7478、7481	SB7436	図版282 PL	
7476	"	5先	-	-	3.05×-	-	355.09	0.08	×	-	-	-	単	1	○			SB7467、7474		図版290 PL
7477	"	7	長	-	3.80×3.30	12.5	355.17	0.15	×	-	-	-	単	-	○		SB7435、7498	SB7440、7465、7473 SK7832	図版288 PL	
7478	"	7	-	-	3.35×-	-	355.17	0.24	×	-	-	-	単	-	○			SB7436、7475、7481		図版282 PL
7479	"	7	-	-	-	-	355.12	0.09	×	-	-	-	単	-	○		SB7485	SB7435	図版288 PL	
7480	"	不明	-	-	-	-	355.03	0.23	×	-	-	-	単	-	○			SK7879		図版292 PL
7481	"	7	-	-	-	-	355.16	-	○	-	-	-	単	-	○		SB7478	SB7475	図版282 PL	
7482	"	7先	-	-	-	-	355.18	0.04	×	-	-	-	単	-	×			SB7435		図版288 PL
7483	"	7	方	-	2.80×2.75	7.7	355.09	0.03	×	-	-	-	単	-	○		SB7511、SK7922	SB7422、7435、7440 SB7473、7485、7491 SB7498、SK7967	図版288 PL	
7484	"	7先	-	-	-	-	355.07	0.05	×	-	-	-	単	-	○			SB7465		図版288 PL
7485	"	7	-	-	3.32×3.13	10.4	355.04	0.10	×	-	-	-	複	-	○	敲石、刃器	SB7483、7511	SB7435、7440、7473 SB7379、SK7832、7911 SM7025	図版288 PL	
7486	"	不明	-	-	-	-	355.06	0.09	×	-	-	-	単	-	○		SB7512	SK7889	図版282 PL	
7487	"	5先	-	-	-	-	355.07	0.16	×	-	-	-	単	-	○			SB7464、SK7741 SK7896、7897、7924		図版290 PL
7489	"	5先	-	-	-	-	355.20	-	×	-	-	-	単	-	○	刀子	SB7495、7500	SB7427	図版292 PL	
7491	"	7	方	-	3.15×3.10	9.8	355.16	-	○	-	-	-	単	-	○		SB7483、7511 SK7836	SB7422、7468	図版288 PL	
7492	"	2	-	N54°E	-	-	355.25	0.05	×	-	-	-	-	-	×		SB7488	SB7425	図版292 PL	
7496	"	不明	-	-	-	-	355.13	0.14	×	-	-	-	複	-	○					図版292 PL
7498	"	7	-	-	-	-	355.17	0.12	×	-	-	-	単	-	○		SB7483 SK7977	SB7422、7435、7473 SK7477、7833、7959	図版288 PL49	
7503	"	7	-	-	-	-	355.18	0.03	○	-	-	-	単	-	○		SB7510、7694	SB7509 SK8493	図版284 PL	
7504	"	5降	-	-	2.82×-	-	354.95	0.20	×	ほぼ左	-	-	単	-	○		SB7517、7532、7539		図版290 PL	
7505	"	8	-	N70°E	3.65×-	-	354.70	0.42	×	-	0.33	-	複	-	○		SB7514、7516、7521 SB7540		図版290 PL	
7507	"	不明	-	-	2.60×-	-	355.13	0.04	×	-	-	-	単	2	-		SB7658	SK8443、8449、8453	図版284 PL	
7509	"	7	-	-	-	-	355.12	0.05	×	-	-	-	単	-	○		SB7503、7510、7694	SK8410、8414、8467 SK8473、8477	図版284 PL	
7510	"	7	-	-	-	-	355.10	0.06	×	-	-	-	単	-	○	ミニチュア土器	SB7693、7694、7695	SB7503、7509、SK8399 SK8400、8402、8479 SK8493、8526	図版284 PL	
7511	"	7	方	-	3.40×3.30	11.22	355.01	0.13	×	-	-	-	単	-	○			SB7422、7435、7440、7483 SB7485、7491、SK7832 SK7833、7909、7910	図版288 PL	
7512	"	不明	-	-	-	-	355.08	0.12	×	-	-	-	単	-	○			SB7486		図版282 PL
7514	"	5	-	-	-	-	354.95	0.28	×	-	-	-	単	-	○	敲石	SB7518、7521、7699	SB7505 SD7059	図版288 PL	
7516	"	5	-	-	-	-	354.83	0.24	×	-	-	-	単	-	○			SB7505		図版288 PL
7518	"	5	-	-	2.90×-	-	355.10	0.12	×	-	-	-	単	ナシ	○		SB7519、7520、7523 SB7529、7699	SB7514 SD7059	図版288 PL	
7519	"	5	-	N91°E	-×3.70	-	355.15	0.06	×	中央	0.50	粘	単	ナシ	○	鉄鍔	SB7521、7523	SB7518、7537、7543	図版286 PL	

第2章 検出された遺構

SB	地 区	時 期	平 面 形	主軸 カマド 方向	規 模				貼 床	カマド			理 柱 土 器	遺 物			切 り 合 い 関 係			図 写 面 真 図 P 版 L (No)
					主軸×直交軸 (m)	床 面 積 (㎡)	床 標 高 (m)	検 出 時 深 さ (m)		煙 道 位 置	(残) 長 さ (m)	構 築 方 法		土	そ の 他	切 る	切 ら れ る			
																		単	複	
7520	"	2-2	5	-	-	-	355.22	0.14	×	-	-	-	単	-	○			SB7518	図版282 PL	
7521	"	"	5	-	-	3.30×-	-	354.77	0.34	×	-	-	単	ナシ	○	砥石	SB7523、7528、7530 SB7533、7538、7604 SK8163	SB7505、7514、7519	図版288 PL	
7523	"	"	5	方	-	4.04×3.92	15.8	355.03	0.15	×	-	-	複	ナシ	○		SB7529、7533、7538 SB7549、7558	SB7518、7519、7521 SB7537、7543	図版288 図版290 PL	
7526	"	"	8 降	-	-	2.75×-	-	354.88	0.15	×	-	-	複	ナシ	○	砥石	SB7535、7562		図版286 PL	
7528	"	"	5	長	-	3.06×2.78	8.5	355.03	0.05	×	-	-	単	1	○		SB7530	SB7472、7521 SK8163	図版290 PL	
7529	"	"	5 先	-	-	-	-	-	×	-	-	-	単	-	×			SB7518、7523	図版286 PL	
7530	"	"	5	方	-	3.49×3.15	11.00	354.93	0.12	×	-	-	単	ナシ	○		SB7533、7538	SB7472、7521、7528 SK8115、8163	図版290 PL	
7532	"	"	5	-	N54°E	-×3.45	-	355.06	0.05	×	ほぼ中央	0.10	粘	単	-	○		SB7539	SB7474、7504 SK7882	図版290 PL
7533	"	"	5	-	-	3.31×-	-	355.00	0.12	×	-	-	単	-	○	鉄釘	SB7538、7571、7576	SB7521、7523、7530	図版286 PL	
7534	"	"	6	長	N32°W	4.10×3.80	15.8	354.92	0.08	×	ほぼ中央	-	粘	-	ナシ	○	SB7542、7544、7546 SB7547、7551、7564 SL7001	SB7469、7471 SD7054	図版290 PL	
7535	"	"	8	-	-	-	-	354.99	0.21	×	-	-	単	-	○		SB7559、7563	SB7526	図版286 PL	
7536	"	"	5 降	-	-	-	-	355.04	-	○	-	-	単	-	○		SB7504	SK8093	図版290 PL	
7537	"	"	10	-	-	-	-	355.09	0.05	×	-	-	単	-	○	鉄製紡錘車	SB7519、7523 SB7543、7549	SB7545	図版286 PL	
7538	"	"	2	方	-	3.55×3.44	12.2	354.92	0.15	×	-	-	単	-	○		SB7541	SB7521、7523、7530 SB7533、SK8163	図版290 PL	
7540	"	"	8 先	-	-	2.56×-	-	354.75	0.14	×	-	-	単	-	○		SB7541、7699	SB7505	図版288 PL	
7542	"	"	不明	方	N36°W	4.10×4.26	17.5	354.95	0.07	×	ほぼ中央	1.00	石か	複	-	○	磨石	SB7564、7576、SK8175 SK8176、8187、SL7001 SL7002	SB7534 SK7886、8084	図版290 PL
7543	"	"	10	-	-	3.09×-	-	354.95	0.07	×	-	-	単	-	○		SB7519、7523、7549	SB7537、7545 SK8082	図版286 PL	
7544	"	"	6	-	-	-	-	354.94	0.05	×	-	-	単	-	○		SB7555、7560、7565	SB7534 SD7054	図版286 PL	
7545	"	"	10	-	-	-	-	355.00	0.09	×	-	-	単	-	×		SB7537、7543、7549		図版286 PL	
7546	"	"	6	方	-	2.92×2.85	8.3	354.92	0.10	×	-	-	単	/	○	刃器	SB7547、7470	SB7469、7534	図版298 PL	
7547	"	"	6 先	-	-	-	-	354.91	0.07	×	-	-	単	-	○			SB7469、7534、7546	図版290 PL	
7548	"	"	6 先	-	-	4.50×-	-	355.16	-	○	-	-	-	-	×			SL7002	図版286 PL	
7549	"	"	不明	-	-	-	-	354.94	0.15	×	-	-	複	-	○		SB7558、7570、7579 SK8156、SL7002	SB7523、7537、7543 SB7545、SK8082	図版286 PL	
7550	"	"	6 降	-	-	-	-	355.06	0.05	×	-	-	単	-	○		SB7555、7556	SD7064	図版286 PL	
7551	"	"	4	-	N10°W	-	-	355.03	0.10	×	ほぼ左	-	粘	単	-	○		SB7584	SB7469、7534、7552 SK8078、8104、8210 SK8217、8220、SD7055	図版296 PL
7552																			図版 PL	
7554	"	"	5 降	-	-	-	-	355.00	0.15	×	-	-	単	-	○	ミニチュア土器	SB7568、7574、7600	SD7065	図版286 PL	
7555	"	"	6	-	-	-	-	354.97	0.03	×	-	-	単	-	○			SB7544、7550、7556 SK8110	図版286 PL	
7556	"	"	6	-	-	-	-	355.03	0.07	×	-	-	単	-	○		SB7555、7569、7570	SB7550 SK8108、8110	図版286 PL	
7558	"	"	不明	-	-	-	-	354.97	0.22	×	-	-	単	-	○		SB8135	SB7523、7549	図版286 PL	
7559	"	"	8 先	-	-	-	-	354.85	0.02	×	-	-	単	-	○		SB7563、7566	SB7535、SK8082 SM7017	図版286 PL	
7563	"	"	8 先	-	-	-	-	354.82	0.04	×	-	-	単	-	○		SK8178、8167	SB7535、7559 SM7017	図版290 PL	
7564	"	"	6 先	長	N49°E	4.53×4.06	18.4	354.87	0.17	×	-	-	単	-	○		SB7576、SK8175 SK8176、8187、SL7001 SL7002	SB7534、7542 SK7886、8084	図版290 PL	
7568	"	"	5 降	方	-	3.40×3.40	11.6	355.02	0.18	×	-	-	単	2	○		SB7574、7595、7598 SB7600	SB7554、7590	図版286 PL	
7569	"	"	不明	-	-	-	-	355.02	-	×	-	-	単	-	○		SB7570	SB7556、SK8108 SK8112、8148、SL7002	図版286 PL	

第4節 古代（7世紀から11世紀）の遺構

SB	地 区	時 期	平 面 形 状	主軸、カマド 方向	規 模				貼 床	カマド			理 柱 土 穴 数	遺 物		切 り 合 い 関 係		図写 面真 図P 版L (No.)	
					主軸×直交軸 (m)	床 面 積 (㎡)	床 標 高 (m)	検出 時深さ (m)		煙 位 置	道 (残) 長さ (m)	構 築 方 法		土	そ の 他	切 る	切 ら れ る		
																			土
7570	2-2	不明	-	-	-	-	355.12	0.10	×	-	-	-	単	-	○		SB7549、7556、7569 SK8108、8131、8133 SK8157、8158	図版290 PL	
7571	"	不明	-	N0°	3.00×-	-	354.90	0.10	×	左	-	粘	単	-	○		SB7576、7579、7585	SB7533、SL7002	図版286 PL
7574	"	5先	-	-	-	-	354.90	0.10	×	-	-	-	単	-	○		SB7600	SB7554、7568 SK8195、8197、SD7065	図版286 PL
7575	"	7先	-	N60°E	-	-	355.10	0.10	×	中央	0.20	粘	単	-	○		SB7583 SD7067	SB7552 SK8103	図版296 PL
7576	"	4先	-	-	-	-	355.01	0.10	×	-	-	-	単	-	○	剥片A	SB7585	SB7503、7542、7564 SB7571、SK7886 SL7002	図版286 PL
7578	"	7先	-	N0°	-	-	355.20	-	×	中央	-	粘	-	-	○		SB7584、7586	SB7552	図版298 PL
7579	"	6先	-	-	-	-	354.93	0.10	×	-	-	-	単	-	○		SB7585 SK8111	SB7549、7571 SK8156、8165、SL7002	図版286 PL
7581	"	不明	長	-	3.40×2.90	9.9	354.86	0.14	×	-	-	-	複	-	○		SB7582	SK8105、8110、8127 SK8137、SM7015	図版286 PL
7582	"	不明	-	-	-	-	354.90	0.06	×	-	-	-	単	-	○			SB7581、 SK8149、8151、8157	図版286 PL
7583	"	7先	-	-	2.90×-	-	354.96	0.10	×	-	-	-	単	-	○		SD7065、7066	SB7552、7575	図版296 PL
7584	"	4先	-	-	-	-	355.02	0.02	×	-	-	-	単	-	○			SB7551、7552、7578 SD7065	図版298 PL
7585	"	4先	-	-	-	-	354.95	0.10	×	-	-	-	単	-	○			SB7571、7576、7579 SK8111、SL7002	図版286 PL
7587	"	6	-	-	-	-	354.93	0.10	×	-	-	-	単	1	○	石鉄			図版296 PL
7589	"	不	-	-	-	-	354.98	0.07	×	-	-	-	単	-	○		SB7596、7599、7605	SK8237	図版286 PL
7590	"	5降	方	-	3.10×3.00	9.30	355.05	0.05	×	ナシ	ナシ	ナシ	単	ナシ	○		SB7568、7600	SK8195、8197	図版286 PL
7591	"	9	方	-	3.40×3.10	10.5	355.00	0.05	×	ナシ	ナシ	ナシ	複	4	○	不明鉄製品	SB7561、7614 SD7074、SX7004	SK8202、8218 SD7065	図版296 PL
7592	"	不明	-	-	-	-	355.06	0.20	×	-	-	-	単	-	○		SB7595、7598		図版286 PL
7594	"	78	-	-	-	-	355.00	0.05	×	-	-	-	単	ナシ	○	石鉄	SB7596、7620		図版284 PL
7595	"	不明	-	-	-	-	355.06	0.04	×	-	-	-	単	ナシ	○	鉄製紡錘車 殿石	SB7568、7598、7605 SB7610	SB7592 SK8192	図版286 PL
7598	"	5降	-	-	3.10×-	-	354.87	0.13	×	-	-	-	単	ナシ	○		SB7610	SB7568、7592、7595 SK8097、8192、8194	図版286 PL
7601	"	10	方	N8°E	3.75×3.63	13.6	355.00	0.08	×	ほぼ左	-	粘	単	ナシ	○	磨石	SB7616、7617	SB7608、SK8254	図版302 PL
7602	"	10	-	-	3.10×-	-	354.88	0.16	×	-	-	-	単	1	○	鎌 輪状鉄製品	SB7599、7606、7610	SK8212、8236	図版286 PL
7605	"	10	-	-	-	-	354.98	0.12	×	-	-	-	単	ナシ	○	鉄製紡錘車	SB7599、7610	SB7589、7595 SK8238	図版286 PL
7606	"	7	-	-	2.70×-	-	354.88	0.10	×	-	-	-	単	2	○		SB7610、7613	SB7602、 SK8212、8236、8253	図版286 PL
7608	"	1	-	-	-	-	355.00	-	-	-	-	-	単	ナシ	○		SB7601、7617	SK8142、8254 SD7052、7079	図版296 PL
7610	"	7	-	-	3.60×-	-	354.85	0.25	×	-	-	-	単	ナシ	○	砥石	SB7613 SD7052、7079	SB7595、7598、7602 SB7605、7606	図版286 PL
7611	"	不明	-	-	-	-	354.96	-	×	-	-	-	ナシ	×				SK8275、8276	図版302 PL
7612	"	不明	-	-	-	-	355.05	-	○	-	-	-	-	-	○			SK8235 SD7077	図版294 PL
7613	"	7	長	-	2.64×-	-	354.76	0.08	×	-	-	-	単	2	○	剥片B	SD7052、7079	SB7606、7610 SK8212、8236、8253	図版286 PL
7614	"	9	-	-	-	-	354.94	0.08	×	-	-	-	単	ナシ	○		SB7600 SK8271	SB7591 SK8233	図版296 PL
7619	"	8	-	N0°	3.37×-	-	355.04	0.08	×	-	-	-	単	ナシ	○		SD7083	SK8289、8291	図版294 PL
7622	"	9	長	N71°E	3.31×3.80	12.6	355.15	0.05	×	ほぼ右	-	-	単	ナシ	○	磨石	SB7630	SK8283、8284 SD7082、SM7018	図版294 PL
7624	"	7	-	N105°E	3.37×-	-	355.09	-	×	ほぼ中央	-	粘	単	ナシ	○			SK8287、8722 SD7083	図版294 PL
7628	"	不明	-	-	3.52×-	-	355.03	-	×	-	-	-	ナシ	×			SB7633、7637		図版328 PL
7631	"	2降	方	N25°W	3.48×3.97	13.8	355.03	0.10	×	中央	0.80	粘	単	3	○		SB7635、7641、7644 SB7655、7670、SK8386 SK8441		図版328 PL

第2章 検出された遺構

SB	地 区	時 期	平 面 形	主軸 カマド 方向	規 模				貼 床	カマド			理 柱 土 器	遺 物		切 り 合 い 関 係		図 写 面 図 P 版 L (No)
					主軸×直交軸 (m)	床 面 積 (㎡)	床 標 高 (m)	検 出 時 深 さ (m)		煙 位 置	道 幅 (m)	構 築 方 法		土 器	そ の 他	切 る	切 ら れ る	
7633	2-2	不明	-	-	3.81×-	-	354.95	0.09	×	-	-	-	単	2	○	SB7637、7643 SK8483	SB7628	図版328 PL
7637	"	不明	方	-	3.26×-	-	354.95	0.08	×	-	-	-	単	2	○	SB7668、7674 SB7682、7689	SB7628、7633	図版328 PL
7643	"	不明	-	-	3.00×-	-	354.92	0.06	×	-	-	-	単	ナシ	○		SB7633	図版328 PL
7644	"	2	方	N22°W	3.28×2.95	9.7	354.82	0.20	×	-	-	-	単	ナシ	○	SB7655 SK8386	SB7631	図版328 PL
7645	"	7	-	-	-	-	354.88	0.10	×	-	-	-	単	ナシ	○	SB7652	SK8365 SD7080、7085	図版302 PL
7648	"	2	-	-	3.45×-	-	354.92	0.13	×	-	-	-	単	ナシ	○	SB7654、7656、7659	SK8366 SD7080、7085	図版302 PL
7650	"	不明	-	-	-	-	355.20	0.01	○	-	-	-	-	ナシ	○	SB7711、7756	SK8410、8414、8468	図版284 PL
7651	"	6	-	-	-	-	355.10	0.17	×	-	-	-	単	1	○	砥石 SK8495、8506、8529 SK8555	SK8380 SD7077	図版294 PL
7652	"	7先	-	-	-	-	354.78	0.08	×	-	-	-	単	-	○		SB7645 SD7080	図版302 PL
7658	"	不明	-	-	-	-	355.08	0.02	×	-	-	-	-	-	○		SB7507 SK8443	図版284 PL
7661	"	不明	-	-	-	-	355.05	0.05	×	-	-	-	単	-	×	SB7662、7673		図版302 PL
7663	"	不明	-	-	-	-	355.22	-	○	-	-	-	-	-	○			図版284 PL
7667	"	5	-	-	-	-	-	-	×	-	-	-	-	-	○			図版294 PL
7668	"	不明	-	-	-	-	354.88	0.20	×	-	-	-	単	-	○	SB7674	SB7637、SK8413 SK8441、8450、8806	図版328 PL
7682	"	不明	-	-	-	-	354.83	0.07	×	-	-	-	単	1	○	SB7637、7674		図版328 PL
7694	"	7	-	-	-	-	355.12	0.04	×	-	-	-	単	-	○		SB7503、7509、7510 SK8471、8493、8526	図版284 PL
7700	"	7	-	-	-	-	355.22	0.14	×	-	-	-	単	-	○	磨石 SB7704、7706		図版272 PL
7701	"	不明	-	-	-	-	355.30	0.08	×	-	-	-	単	2	○	SB7728、7751、7762		図版272 PL
7702	"	7降	-	-	-	-	355.22	0.15	×	-	-	-	単	-	○	石鏝 SB7705		図版272 PL
7703	"	7	方	-	-	-	355.27	0.03	×	-	-	-	単	-	○	SB7708、7723 SD7090	SK8583	図版278 PL
7704	"	7先	方	-	-	-	355.23	0.06	×	-	-	-	単	-	○	SB7706	SB7700	図版272 PL
7705	"	7	-	-	-	-	355.30	0.08	×	-	-	-	単	-	○	SB7714	SB7702 SD7071	図版272 PL
7706	"	7	-	-	-	-	355.26	0.14	×	-	-	-	単	-	○	砥石 SB7715、7734、7736	SB7700、7704	図版272 PL
7707	"	不明	-	-	3.65×-	-	355.30	0.07	×	-	-	-	単	-	○	SB7733	SK7726、8578、8584	図版278 PL
7710	"	2	方	-	2.05×2.15	4.4	355.13	0.13	×	-	-	-	単	-	○	SB7709、7716 SD7095	SK7733、7812	図版278 PL
7711	"	不明	-	-	-	-	355.17	0.07	×	-	-	-	単	-	○	SB7727、7756 SK7801	SB7650、SK8574	図版284 PL
7712	"	7	方	-	3.50×3.25	11.4	355.28	0.04	×	-	-	-	単	-	○	SB7717、7724、7730 SB7735	SB7717	図版278 PL
7713	"	57	方	-	3.90×3.40	13.3	355.13	0.15	×	-	-	-	単	-	○	SB7727 SK7807	SK8573	図版284 PL
7716	"	2	-	N110°W	-	-	355.10	0.12	×	-	-	-	単	-	○	SB7709 SK7809	SB7710、7752 SD7094	図版278 PL
7717	"	8	方	-	2.80×2.80	7.8	355.17	0.14	×	-	-	-	単	ナシ	○	SB7712	SK7728、8568、8569	図版284 PL
7719	"	68	-	-	-	-	355.12	0.08	×	-	-	-	単	-	○		SK7730	図版284 PL
7720	"	不明	-	-	3.20×3.10	9.9	355.21	0.08	×	-	-	-	単	2	○	SB7731、7761	SK8180、8563 SD7090	図版278 PL
7724	"	7	-	-	-	-	355.28	0.04	×	-	-	-	単	-	○		SB7712	図版278 PL
7725	"	不明	-	-	-	-	355.20	-	○	-	-	-	-	-	○			図版278 PL
7728	"	不明	-	-	-	-	355.20	0.05	×	-	-	-	単	-	○	SB7751、7762	SB7701	図版272 PL
7730	"	37	-	-	-	-	355.15	0.18	×	-	-	-	単	-	○	SB7735	SB7712 SK7808	図版284 PL

SB	地 区	時 期	平 面 形	主 軸 方 向 カ マ ド 方 向	規 模				貼 床	カ マ ド			埋 土	柱 穴 数	遺 物			切 り 合 い 関 係			図 写 面 真 図 P 版 L (No.)
					主軸×直交軸 (m)	床 面 積 (㎡)	床 標 高 (m)	検 出 時 深 さ (m)		煙 位 置	道 長 さ (m)	構 築 方 法			土 器	そ の 他	切 る	切 ら れ る			
																			遺物	切る	
7731	2-2	不明	-	-	-	-	355.22	0.08	○	-	-	-	単	-	○		SB7733、7744、7761	SB7720、SK7726 SK8567、8578、8579 SK8581、8584	図版278 PL		
7735	"	3	-	-	-	-	354.75	0.05	×	-	-	-	単	-	○	円面硯	SB7742、7743 SK7936	SB7712、7730 SK7734、7808	図版278 PL		
7739	"	2	-	-	-	-	355.09	0.08	×	-	-	-	単	-	○		SB7737 SK7825		図版272 PL		
7742	"	3	-	-	-	-	354.77	0.20	×	-	-	-	単	1	○		SB7443 SD7092	SB7735	図版284 PL		
7743	"	7降	方	-	3.00×2.90	8.7	355.12	0.06	×	-	-	-	単	1	○		SB7741、7745	SK7803、7820、8583	図版278 PL		
7752	"	2降	-	-	-	-	355.20	0.04	×	-	-	-	単	-	○		SB7716	SB7753 SK7809	図版278 PL		
7753	"	2降	-	-	-	-	355.12	0.08	×	-	-	-	単	-	○		SB7752		図版278 PL		
7755	"	不明	-	-	-	-	355.22	0.05	×	-	-	-	単	-	○			SK7990	図版278 PL		
7762	"	不明	-	-	-	-	355.11	0.15	×	-	-	-	単	-	○		SB7751	SB7701、7728	図版272 PL		
7763	"	不明	-	-	-	-	355.04	0.04	×	-	-	-	単	-	×				図版284 PL		

第20表 掘立柱建物跡一覧表

ST	地 区	時 期	棟 方 向	規 模				柱間間隔		掘り方		遺 物 土 器 そ の 他	埋 土	切 り 合 い 関 係		そ の 他	図 写 面 真 図 P 版 L (No.)
				桁×梁 (間)	桁 (m)	梁 (m)	面 積 (㎡)	桁 行 (m)	梁 行 (m)	形	規 模 (m)			柱 痕 跡	切 る		
7001				個別説明あり												図版 PL	
7002	3	1/2	N14°E	3×3	5.50	4.10	22.55	1.50~2.40	1.15~1.55	円	0.58~0.86	○	○	-	SB7046、7047 SK7088	図版249 PL53	
7003	"	1	N42°W	2×2	3.35	3.20	10.72	1.60~1.75	1.45~1.75	両	0.28~0.60	×	×	-		図版249 250 PL53	
7005				個別説明あり												図版 PL	
7006	"	3/4	N56°E	3×1	4.80	3.60	17.30	1.00~3.20	3.50~3.60	両	0.46~0.86	○	○	単	SB7080、7082	SX7007	図版330 239 PL
7007	"	3/4	N42°E	1×2	3.90	1.40	5.5	3.90~	1.40~1.50	円	0.16~0.18	○	○	-	SB7078、7086		図版240 PL
7008				個別説明あり												図版 PL	
7010	"	1/2	N24°W	2×2	4.40	-	-	2.00~2.40	2.25~2.70	方	0.47~0.62	○	○	-		ひさしあり 図版308 PL	
7011	3-北	1/2	N34°W	3×2	5.20	3.40	17.68	1.40~2.00	1.65~1.75	両	0.37~0.80	○	○	複	SM7001	図版251 252 PL	
7012	"	1/2	N80°E	2×1	3.30	2.15	7.10	1.55~1.75	2.10~2.15	円	0.20~0.48	○	×	単		図版254 PL53	
7013	"	6	N70°E	1×1	2.70	2.35	6.40	2.70~	2.35~	円	0.25~0.35	○	○	複	SB7112、SK7212 SM7002	図版253 PL	
7014				個別説明あり												図版 PL	
7015				個別説明あり												図版 PL	
7016	2-1	6	N40°W	2×1	2.15	1.10	2.40	0.95~1.20	1.10~	円	0.25~0.53	×	×	単	ST7029	図版274 PL52	
7017	"	8	N18°E	1×1	1.85	0.95	1.80	1.80~1.85	0.90~0.95	円	0.25~0.40	○	○	単	SB7301 SK7430	図版268 PL	
7018				個別説明あり												図版 PL	
7019	"	8	N62°E	2×2	3.35	2.90	9.72	1.65~1.70	1.40~1.50	両	0.65~0.87	○	○	複	SB7154、7365	SD7027、SK7434 SK7440、7441 ST7023、7027	図版267 PL52
7020				個別説明あり												図版 PL	
7021	2-2	3	N70°E	2×-	3.45	-	-	1.65~1.80	-	方	0.55~0.65	○	○	単	SB7681、7688、7692	SK8368、8371	図版318 PL
7023	2-1	8	N28°W	3×2	6.05	4.55	27.5	2.00~2.25	2.10~2.40	両	0.53~1.18	○	○	単	SB7340、7368 SK7619、7628、7630 ST7019	SK7440 ST7027	図版266 PL52
7024	"	8	N35°W	2×1	2.75	1.30	3.6	1.25~1.55	1.30~	円	0.16~0.55	○	○	単			図版262 PL
7025	"	8	N10°E	2×-	2.55	-	-	1.20~1.35	-	円	0.57~0.65	○	○	単			図版262 PL
7026	"	8	N14°E	2×1	3.45	2.00	6.90	1.60~2.10	2.00~	円	0.35~0.46	○	○	単			図版262 PL

第2章 検出された遺構

ST	地 区	時 期	棟 方 向	規 模			柱間間隔		掘り方		遺 物		埋 土	切 り 合 い 関 係		そ の 他	図 写 真 図 P 版 L (No.)	
				桁×梁 (間)	桁 (m)	梁 (m)	面 積 (㎡)	桁 行 (m)	梁 行 (m)	形	規 模 (m)	柱 痕 跡		土 器	そ の 他			切 る
7027	2-1	8	N36°W	3×2	6.20	3.20	19.8	1.80~2.70	1.55~1.65	両	0.40~0.80	○	○	単	SK7622、7630 ST7019	SK7440 ST7023		図版266 PL52
7028	"	8	N48°E	2×1	4.95	3.75	18.6	2.20~2.75	3.70~3.75	円	0.40~0.80	○	○	単・複	SB7329、7372 SK7530、7608	SK7231		図版266 PL
7029	"	5	N64°E	1×1	4.10	3.55	14.6	4.10~	3.55~	両	0.50~0.97	○	○	単・複	SB7195	SB7156、SK8773 ST7016		図版274 PL
7030				個別説明あり														図版 PL
7032	2-3	1 2	N20°W	3×2	5.10	4.30	21.9	1.55~1.80	1.55~2.70	円	0.65~0.87	○	○	単	SB7209、7257	SB7201		図版306 PL
7033	"	1 2	N40°E	3×3	5.75	5.50	31.63	1.65~2.05	1.65~2.10	円	0.30~0.65	○	○	複		SB7206	総柱	図版300 PL53

第21表 柵列跡一覧表

SA	地 区	時 期	列 方 向	規 模		柱間間隔		掘り方		遺 物		埋 土	切 り 合 い 関 係		そ の 他	図 写 真 図 P 版 L (No.)
				列 間 (間)	列 行 (m)	深 さ (m)	柱 痕 跡	土 器	そ の 他	切 る	切られる					
6001	20-1	不明	-	-	-	-	-	-	-	×	木製品	複			杭1本のみ	図版226 PL
6002	"	不明	-	-	-	-	-	-	-	×	木製品	複			杭1本のみ	図版225 PL
6007				個別説明あり												図版 PL
7002	2-1	不明	北東~南西	1	1.90~	0.38~0.42	○	○	単			SD7030				図版262 PL
7003	"	不明	東~西	1	1.65~	0.10~0.23	○	○	単			SB7359				図版268 PL
7005	"	不明	北東~南西	2	1.52~1.52	0.17~0.31	×	○	単							図版274 PL
7007	"	6	北西~南東	1	1.95~	0.23~0.35	○	×	複			SB7170 SK7407、7468				図版274 PL
7008	"	8	北東~南西	2	1.46~1.56	0.18~0.27	×	○	単							図版262 PL
7009	"	6	東~西	3	2.00×2.67×2.30~	0.20~0.59	○	○	単			SB7195、7313				図版272 278 PL
7010	"	7	北東~南西	2	2.70~2.60	0.34~0.43	○	○	単・複			SK7222、7598 ST7014、7020、7028 ST7030、SD7028	SB7151 SK7236			図版272 PL

第22表 墓一覧表

SM	地 区	時 期	平 面 形	断 面 形	規 模			埋 土	遺 物		頭 位	切 り 合 い 関 係		図 写 真 図 P 版 L (No.)
					長径×短径 (m)	検 出 面 レ ベル (m)	深 さ (m)		土 器	そ の 他		切 る	切られる	
6001	1-4	10	楕円	C	(1.58)×1.03	355.20	0.12	複	○	人骨 歯	南西	SB6031	SK6361	図版258 PL
6002	"	10	楕円か	Cか	(1.35)×1.00	355.23	0.33	単	○	人骨か獣骨	-	SK6410		図版260 PL
7004	2-1	10	隅丸長	C	1.15×0.66	355.29	0.10	単	○	人骨	北東	SB7308		図版272 PL
7005	"	10	隅丸長	C	1.28×0.86	355.29	0.26	単	○	人骨 歯	北東	SB7150、7308		図版272 PL
7007	3	10	隅丸長	C	2.60×1.02	355.17	0.16	複	○	人骨	北西			図版340 PL62
7008	"	10	楕円	C	0.90×0.40	354.79	0.36	複	○	人骨	-		SK7014	図版342 PL
7009					個別説明あり									図版 PL
7011					個別説明あり									図版 PL
7012					個別説明あり									図版 PL
7013					個別説明あり									図版 PL
7015	2-2	10	不	G	0.90×0.40	355.10	0.24	単	○	骨	-	SB7581 SL7002	SK8088	図版290 PL
7017					個別説明あり									図版 PL
7018	2-2	9	楕円	-	1.45×0.47	355.15	-	単	×	骨	-	SB7622、7626、7630		図版294 PL63

SM	地 区	時 期	平 面 形	断 面 形	規 模			埋 土	遺 物		頭 位	切 り 合 い 関 係		図写 面真 図P 版L (No)
					長径×短径 (m)	検 出 面 レ ベル (m)	深 さ (m)		土 器	そ の 他		切 る	切 ら れ る	
7019					個別説明あり									図版 PL
7020	2-2	9	楕円	C	2.05×1.00	355.17	0.26	単	○	骨	-	SB7681、7683、7688、7692 SD7088		図版318 PL
7021					個別説明あり									図版 PL
7022	2-2	9	楕円	C	1.70×0.95	355.03	0.15	単	○	人骨 歯	北	SK7938、7942 SD7092		図版284 PL
7024	"	9	楕円	C	1.10×0.62	355.15	0.23	-	×	人骨	北東	SB7460 SK8265		図版290 PL
7025	"	9	楕円	C	1.47×0.93	355.18	0.37	単	○	骨	-	SB7485		図版288 PL
7027	3-E	10	楕円	C	2.02×(0.65)	355.29	0.24	単	○	人骨	北	SB7404		図版338 PL63
7030	"	10	楕円	C	(1.40)×1.02	354.78	0.46	単	○	骨	-		SK8632	図版338 PL
7033					個別説明あり									図版 PL

第23表 畑・水田跡一覧表

SL	地 区	時 期	規 模			埋 土	遺 物		性 格	切 り 合 い 関 係		図写 面真 図P 版L (No)
			長径×短径 (m)	検 出 面 レ ベル (m)	深 さ (m)		土 器	そ の 他		切 る	切 ら れ る	
7001	2-2	6	(3.10)×(2.00)	355.11	0.15	単	○			SK8085	SB7460、7469、7534 SB7542、7564	図版287 PL55
7002	"	6	(7.15)×(5.50)	355.12	0.17	単	○			SB7548、7569、7571、7576、7579 SB7585、SK8147、8205	SB7542、7549、7556、7564、SK8083 SK8084、8086、8087、8088、8089 SK8105、8110、8111、8112、8116 SK8117、8127、8148、SM7015	図版287 PL55
7003	"	6	(5.90)×(4.0-5.2)	355.34	0.07	単	○				SK7728、8561、8568 SK8569、8570、8571	図版285 PL55
7004	4	6	(12.00)×(7.00)	355.36	0.06	-	○			SK8635 SD7017、7034	SD7033、7105、7106	図版327 PL55

第24表 溝跡一覧表

SD	地 区	時 期	方 面	断 面 形	規 模			埋 土	遺 物		切 り 合 い 関 係	図写 面真 図P 版L (No)		
					調 査 の 区 長 内 さ (m)	幅	検 出 面 レ ベル (m)		深 さ (m)	土 器			そ の 他	切 る
6008					個別説明あり							図版 PL		
6009	1-1	6	東~西	E	15.20	0.52~1.92	354.99	0.22	○		複	SK6026	SD6008	図版231、256 PL
6014	"	9 10	南~北	E	(10.00)	0.50~2.38	354.92	0.15	○		単		SK6078	図版230 PL
6022	1-3	7 8	北~南北	B	(25.00)	0.64~1.45	355.35	0.36	○		複			図版234、235 PL
6033	1-4	7	南~北	D	(10.50)	0.90~1.50	355.17	0.57	○	磨石	複	SB6027、6029、6031 SK6370、6371、6414、6415、SD6034		図版260 PL
7001					個別説明あり									図版 PL
7002					個別説明あり									図版 PL
7003	3	9 10	南~北	D	23.00	0.20~0.45	355.07	0.21	○		単	SD7002、7004、7005、7006		図版240、241 PL
7004	"	7 8	北東~南西	A	35.20	0.52~1.13	355.12	0.33	○	磨石	単	SB7037	SD7003 SK7147	図版241、243、340 PL
7005					個別説明あり									図版 PL
7006					個別説明あり									図版 PL
7007					個別説明あり									図版 PL
7008	3	不明	南~北	E	3.55	0.60~0.93	355.20	0.35	○		単	SB7029、7080		図版330 PL

第2章 検出された遺構

SD	地 区	時 期	方 面	断 面 形	規 模				遺 物		埋 土	切 り 合 い 関 係		図 写 面 真 図 P 版 L (No)
					調 査 の 区 長 内 さ (m)	幅	検 出 面 レ ベル (m)	深 さ (m)	土 器	そ の 他		切 る	切 ら れ る	
7009	3	1 2	北～南東	B	(6.70)	0.80～1.35	354.94	0.77	○		単		SD7005、7006	図版241 PL
7010					個別説明 あり									図版 PL
7011	3	7 8	北西～南東	B	(46.00)	0.80～1.40	355.15	0.65	○	刃器 打製石斧	単	SB7045、7097 SD7014	SK7034、7059	図版244、246、248 PL
7013					個別説明 あり									図版 PL
7015	3 3-北	7 8	南西～北東	A・B	(16.00)	0.42～1.00	354.86	0.22	○		単	SM7002 SK8751	SK7195	図版251、252 PL
7017	4	7 8	東～西	B	(2.20)	0.42～(0.80)	355.39	0.26	×		単	SL7004		図版326 PL
7018	3	不 明	南西～北東	B	(2.85)	0.50～0.70	355.35	0.28	○		複	SB7102		図版237 PL
7019	"	7 先	北～南	E	(1.80)	3.15～3.45	355.26	0.27	○		複			図版237 PL
7021	3-北	7 降	北～南	E	(10.40)	1.30～6.20	355.04	0.24	○	銭貨	-		SK7209	図版252 PL
7023					個別説明 あり									図版 PL
7024	2-1	7 10	北西～南東	B	(43.20)	0.37～1.50	355.37	0.30	○		複	SB7167、7194、7302、7305、7320、7323 SB7325、7327、SD7045、7052、7061 SD7069	SB7155、SD7061 SK7580、7252	図版266、268 274、276 PL
7025	"	7 10	北西～南	B	6.74	0.40～1.10	355.35	0.47	○		複	SB7166		図版276 PL
7026	"	1	南西～北東	D	(9.50)	0.37～0.50	355.23	0.24	○		単		SB7330	図版278 PL
7027	"	9 10	南～北	C	6.88	0.35～1.10	355.30	0.52	○		複	SB7154、7194、7340、7341 SK8853、ST7019		図版266 PL
7029	2-1 2-1-b	7 10	北～南	E	(11.00)	0.84～1.43	355.22	0.24	○		単	SB7380、7389、7393、7394、7351	SD7053	図版264、270 PL
7031					個別説明 あり									図版 PL
7032	2-3	7 8	北西～北東	B	(5.70)	0.45～0.75	354.91	0.26	○	刀子	単		SD7033	図版332 PL
7033					個別説明 あり									図版 PL
7034	2-3 4	7 8	北西～北東	A	(14.00)	0.67～1.33	355.13	0.30	×		単	SL7004、SD7104、SK8637		図版326、332 PL
7035	"	7 降	北西～北東	A	(12.30)	0.90～1.55	355.22	0.42	○		単	SD7007		図版324、326、332 PL
7036	2-3	3	北西～北東	B	(4.20)	0.48～0.61	354.96	0.22	○		単		SD7033	図版332 PL
7037	"	7	北～南 西～東か	A	北南(2.30) 西東(7.40)	0.45～1.05	355.38	0.23	○		単		SD7109	図版322 PL
7038					個別説明 あり									図版 PL
7039					個別説明 あり									図版 PL
7040					個別説明 あり									図版 PL
7041	2-3	7	北～南東	B	(10.40)	0.60～1.40	355.39	0.63	○	凹石	-	SB7294	SK7302、7303 SD7039	図版312 PL
7042					個別説明 あり									図版 PL
7043	2-3	不 明	北東～西	B	(3.20)	0.42～0.58	355.09	0.46	○		複	SB7235		図版298 PL
7045	2-1	7 先	北東～南西	B	(7.84)	0.83～2.13	355.16	0.62	○		-	SB7307	SD7024、7052、7069	図版274 PL
7051	3 4	7	南～北	D	(10.60)	0.95～1.45	355.20	1.10	○	刃器	複	SB7417 SD7107 SM7031		図版336 PL
7052					個別説明 あり									図版 PL
7053	2-1-b	9 10	北～南	B	(4.15)	0.60～0.73	355.40	0.19	×		複	SD7029		図版264 PL
7054					個別説明 あり									図版 PL
7055	2-2	7 9	南東～北西	B	7.32	0.54～0.80	355.23	0.38	○		複	SB7470、7551 SK8217、SD7075		図版298 PL
7056	"	4 降	北西～南 湾曲	A	(1.60)	0.42～0.45	355.09	0.19	○		単		SK7889	図版282 PL
7057	"	5 先	北～南	A	(0.80)	1.20～1.25	355.33	0.29	○		単		SB7427	図版292 PL

第4節 古代（7世紀から11世紀）の遺構

SD	地 区	時 期	方 面	断 面 形	規 模				遺 物		埋 土	切 り 合 い 関 係		図 写 面 真 図 P 版 L (No)
					調 査 の 区 区 長 内 さ (m)	幅	検 出 面 レ ベル (m)	深 さ (m)	土 器	そ の 他		切 る	切 ら れ る	
7058	2-2	不明	西～南東	A	(1.00)	1.10～1.15	355.43	0.32	×		単	SD7062		図版282 PL
7059	"	6 8	北西～南東	B D	(2.2)	0.45～0.80	355.43	0.73	○	鉄織	単	SB7514、7518		図版282 PL
7061	2-1	7 10	南東～北西	B	(1.88)	0.54～2.26	355.46	0.39	○	敲石	複	SB7177、7192、SD7024、7052 SK7413、7272	SK7241、7247	図版276、282 PL
7062	2-2	不明	西～東	B	(1.45)	0.30～0.60	355.21	0.13	○		単	SK8013	SD7058	図版282 PL
7064					個別説明あり									図版 PL
7065					個別説明あり									図版 PL
7066	2-2	7 先	東～西	B	(8.00)	0.25～0.67	355.09	0.23	○	礫石	単	SB7561、7577 SX7004	SB7552、7583 SD7065、SK8218	図版296 PL
7067					個別説明あり									図版 PL
7068	2-2	7	東～西	D	(13.00)	0.30～0.52	354.93	0.30	○	U字鋤先部分 磨製石鏃	単	SB7572、7597 SK7727、8188、8189、8199		図版286、296 PL
7069	2-1	7	西～南東	D	2.10	0.24～0.82	355.25	0.32	○	土偶	複	SD7045、7052		図版274 PL
7071	2-2	7 8	東～西	B	(6.20)	0.45～0.85	355.40	0.22	○		単・複	SB7705、7708、7714、7721、7723		図版272 PL
7072					個別説明あり									図版 PL
7077					個別説明あり									図版 PL
7078					個別説明あり									図版 PL
7079	2-2	1	東～西	E	(25.20)	2.33～3.55	355.13	0.83	○	磨石	複	SB7608、7615、7617、7618、7621、7625 SD7077 SK8294、8295	SB7610、7613、SK8142、8192 SK8212、8214、8236、8245 SK8247、8248、8252、8253 SK8259、8275、8276 SD7052、7072、7080	図版286、296、302 PL
7080					個別説明あり									図版 PL
7081	2-3	6 7	南西～北東	B	(8.5)	0.75～1.20	355.49	0.19	○		-	SB7248	SK7313	図版300、308 PL
7082	2-2	9 降	西～東	D	(2.75)	0.19～0.27	355.17	0.19	×		単	SB7622、7630 SK8331		図版294 PL
7083	"	7	西～北東	B	(5.15)	0.95～1.42	355.12	0.42	○	刃器 転用視	複	SB7624、7626、7630	SB7619	図版294 PL
7085	"	7	北西～南東	B	(12.00)	0.32～0.56	355.09	0.28	○		単	SB7645、7648、7654、7656 SK8455	SK8356、8365	図版302 PL69
7087					個別説明あり									図版 PL
7089					個別説明あり									図版 PL
7090	2-2	7	東～西	B	4.45	0.40～0.80	355.33	0.19	×		単	SB7720、SM7026	SB7703、SK7803、8180	図版278 PL
7091					個別説明あり									図版 PL
7092	2-2	1 2	北東～南西	D	(4.4)	0.55～0.80	355.09	0.71	○	礫石	単	SB7502	SB7742、SM7022	図版284 PL
7094	"	2	南～北	D	(2.70)	0.55～0.80	355.23	0.66	○		単	SB7709、7716、7748 SK7729、8268、8318、SB7100	SK7936	図版278 PL
7095	"	2 降	北～南	B	(3.3)	0.80～0.90	355.15	0.45	○		複	SB7501、7709、7710、7758	SK7812、7931、7944、7945 SK7947	図版278 PL
7101	3-E	8	北西～南	B	(3.4)	0.85～1.70	355.22	0.56	○		複	SB7403、7405、7413、7414 SD7102		図版338 PL
7102	"	5 7	北西～南	B	(3.15)	1.75～1.95	355.27	0.52	○		単	SB7403、7408、7410、7413、7414	SD7101	図版338 PL
7104	4	6 先	西～北	B	(2.2)	0.70～0.78	355.12	0.13	○		単		SD7034	図版326 PL
7105					個別説明あり									図版 PL
7106					個別説明あり									図版 PL
7107	3 4	6	北～南	E	23.6	0.87～1.80	355.24	0.81	○		単	SB7417、SD7010、7031、SM7031	SD7033、7051	図版336 PL
7108	2-3	不明	南東～北西	E	(2.30)	1.45～1.65	355.30	0.47	×		-	SB7272	SK7072、7305	図版312 PL
7109	3	9	南東～北	A	(12.00)	0.50～1.35	355.40	0.24	○		-	SB7033、7062、7063 SD7037		図版322 PL
7111	2-2	不明	西～東	B E	(6.60)	2.60～2.90	355.29	1.30	×		複		SD7087	図版310 PL

第25表 土坑跡一覧表

SK	地 区	時 期	平 面 形 状	断 面 形 状	規 模			埋 土 器	遺 物		性 格	切り合い関係		図写 面 図 版 L (No.)
					長径×短径 (m)	検 出 面 積 (m ²)	深 さ (m)		土 器	その他		切 る	切 ら れ る	
6001	"	20-1	不明	円	C	1.78×1.40	354.54	0.23	-	○				図版228 PL
6002	"	"	27	方	C	0.70×0.65	354.58	0.16	-	○				図版228 PL
6003	"	"	不明	楕	B	0.86×0.69	354.58	0.36	-	×				図版228 PL
6004	"	"	不明	長	C	1.27×0.72	354.66	0.20	-	○				図版227 PL
6005	"	"	不明	ほぼ 長	C	1.07×0.55	354.68	0.16	-	×				図版228 PL
6006	"	"	不明	長	C	1.15×0.53	354.68	0.17	-	×	木製品			図版228 PL
6007	"	"	不明	長	C	0.84×0.65	354.63	0.16	-	×	木製品7点			図版228 PL
6008	"	"	不明	長	C	0.85×0.62	354.63	0.09	-	×				図版228 PL
6009	"	"	不明	長	C	3.02×1.55	354.70	0.09	-	×				図版227 PL
6010	"	"	不明	ほぼ 楕	C	2.02×0.72	354.66	0.05	-	○		SK6024		図版228 PL
6011	"	"	不明	長楕	C	2.90×0.51	354.61	0.07	-	×				図版227 PL
6012	"	"	不明	長	C	1.64×1.03	354.63	0.15	-	×		SK6022		図版228 PL
6013	"	"	不明	長楕	C	4.35×0.76	354.64	0.12	-	×				図版228 PL
6014	"	"	不明	ほぼ 長	C	2.35×0.83	354.63	0.17	-	×				図版228 PL
6015	"	"	不明	長楕	C	2.56×0.70	354.71	0.09	-	×		SK6016		図版227 PL
6017	"	"	不明	方	C	0.95×0.79	354.59	0.07	-	×				図版228 PL
6018	"	"	不明	楕	C	1.00×0.80	354.62	0.08	-	×				図版228 PL
6019	"	"	不明	長	C	1.03×0.70	354.67	0.11	-	×				図版227 PL
6021	"	"	不明	長	C	1.55×1.00	354.51	0.22	-	×				図版226 PL
6023	"	"	不明	ほぼ 長	C	1.50×0.65	354.60	0.10	-	×				図版228 PL
6024	"	"	不明	長楕	F	3.45×0.68	354.67	0.22	-	×			SK6010	図版228 PL
6025	"	1-1	不明	長楕	A	2.12×0.82	354.91	0.19	単	○				図版231 PL
6026	"	"	6先	-	F	-×0.85	355.03	0.11	単	×			SD6009	図版231 PL
6027	"	"	不明	円	C	0.39×0.34	354.92	0.09	単	×				図版231 PL
6028	"	"	不明	長	C	1.04×0.49	354.94	0.26	単	×				図版231 PL
6029	"	"	不明	円	C	0.51×0.49	354.90	0.23	単	×				図版233 PL
6031	"	"	不明	円	A	0.48×0.40	354.35	0.25	単	×		SD6008		図版231 PL
6032	"	"	7先	楕	A	0.82×0.50	354.86	0.13	単	○				図版257 PL
6033	"	"	38	不明	C	0.55×0.47	354.80	0.08	単	○				図版257 PL
6034	"	"	6	不明	G	1.70×0.40	354.88	0.14	単	○				図版257 PL
6035	"	"	7	不明	D	-×1.07	354.99	0.25	単	○			SK6046	図版257 PL
6036	"	"	不明	-	A	-	(354.80)	(0.10)	複	×		SB6004 SK6037		図版233 PL
6044	"	"	7	-	-	-	354.80	0.29	単	○	転用硯	SD6010		図版231 PL
6045	"	"	不明	楕	C	0.42×0.20	354.66	0.07	単	×				図版257 PL
6046	"	"	8	円	A	1.70×1.05	355.13	1.50	複	○	井戸	SK6035		図版257 PL
6076	"	"	不明	円	C	0.92×0.90	354.91	0.32	複	○				図版232 PL

SK	地 区	時 期	平 面 形	断 面 形	規 模			埋 土	遺 物		性 格	切 り 合 い 関 係		図 写 真 図 P 版 L (No)
					長径×短径 (m)	検 出 面 レ ベル (m)	深 さ (m)		土 器	その他		切 る	切 ら れ る	
6077	1-1	不明	楕	C	0.90×0.65	354.92	0.50	複	○					図版230 PL
6078	"	3 7	円	C	1.14×1.00	354.70	0.66	複	○		SD6014、6015			図版230 PL
6096					個別説明あり									図版 PL
6097					個別説明あり									図版 PL
6098	1-4	7 降	円	A	0.77×0.69	355.34	0.23	単	○		SB6021			図版259 PL
6101	1-2	不明	楕	C	0.84×0.68	354.77	0.26	複	○					図版229 PL
6147	1-3	不明	円	C	0.75×0.63	355.32	0.24	単	○					図版259 PL
6152	"	不明	円	C	0.30×0.30	355.36	0.18	単	○					図版236 PL
6154	"	7	円	C	0.38×0.34	355.37	0.17	単	○					図版236 PL
6158	"	不明	円	C	0.46×0.43	355.37	0.16	単	○					図版236 PL
6159	"	不明	円	G	0.44×0.43	355.68	0.13	単	○					図版236 PL
6160	"	10	不明	C	-×4.80	355.34	0.13	単	○					図版236 PL
6161	"	不明	円	C	0.43×0.35	355.37	0.16	単	○					図版234 PL
6163	"	7	円	A	0.40×0.40	355.29	0.09	単	○					図版235 PL
6164	"	不明	長楕	A	4.85×0.60	355.10	0.23	単	○					図版235 PL
6165	"	不明	長楕	C	1.50×0.60	355.23	0.10	単	○					図版234 PL
6166	"	不明	楕	C	0.90×0.78	354.97	0.39	複	○					図版234 PL
6167	"	不明	楕	A	0.70×0.45	354.99	0.45	複	×					図版234 PL
6168	"	不明	楕	C	1.25×0.10	355.04	0.57	複	○					図版234 PL
6169	"	不明	円	C	0.70×0.65	354.96	0.49	複	○					図版234 PL
6170	"	不明	楕	C	1.00×0.60	354.53	0.44	複	×					図版234 PL
6171	"	不明	円	C	0.58×0.50	354.96	0.54	複	×					図版234 PL
6172	"	10	円	C	0.90×0.90	355.14	0.43	単	○		SD6008			図版234 PL
6173	"	10	楕	A	1.65×1.08	355.11	0.74	単	×		SD6008、6026 SK6318			図版234 PL
6177	"	不明	楕	C	1.35×1.10	355.17	0.82	複	○		SK6312、6326			図版234 PL
6180	"	不明	円	C	0.73×0.70	355.22	0.46	複	○					図版234 PL
6181	"	不明	円	C	0.35×0.35	355.20	0.14	単	○					図版234 PL
6183	"	7 8	円	C	0.48×0.45	355.02	0.12	単	○					図版234 PL
6185	"	不明	円	C	0.30×0.30	355.25	0.20	単	○					図版235 PL
6188	"	不明	円	B	0.40×0.40	355.27	0.18	単	×					図版234 PL
6189	"	不明	楕	C	1.10×0.90	354.98	1.05	複	×		井戸 ST6015			図版234 PL
6190	"	不明	長	B	1.73×1.50	355.24	0.78	複	○					図版234 PL
6191	"	不明	-	A	-×1.40	354.98	0.33	単	○					図版234 PL
6192	"	不明	円	C	0.40×0.38	355.03	0.28	複	×					図版234 PL
6193	"	不明	方	C	0.85×0.75	354.96	0.47	複	×					図版234 PL
6194	"	不明	方	C	0.70×0.55	354.97	0.35	複	×			SK6195		図版234 PL
6195	"	不明	-	C	-×0.57	354.94	0.20	複	×		SK6194			図版234 PL
6197	"	不明	楕	Cか	1.60×1.00	354.97	未完	複	○		井戸 SD6023			図版236 PL

第2章 検出された遺構

SK	地 区	時 期	平 面 形 形	断 面 形 形	規 模			埋 遺 物		性 格	切 り 合 い 関 係		図 写 真 図 P 版 L (No)
					長径×短径 (m)	検 出 面 レ ベル (m)	深 さ (m)	土 器	その他		切 る	切 ら れ る	
6198	1-3	不明	円	C	1.10×1.08	355.04	0.60	複	○		SD6023		図版236 PL
6200	"	不明	円	Cか	0.65×0.62	355.04	未完	単	○				図版236 PL
6208	"	4 8	円	E	0.70×0.60	355.04	0.76	複	○		SK6209		図版236 PL
6220	"	5 7	円	C	1.07×1.05	355.03	0.71	複	×				図版236 PL
6236	"	不明	円	C	0.35×0.30	355.05	0.18	単	×				図版236 PL
6267	"	7 降	円	C	0.70×0.70	355.00	0.39	複	○				図版235 PL
6268	"	不明	楕	C	0.40×0.30	355.07	0.18	単	○				図版235 PL
6273	"	6 7	不明	D	2.50×2.10	355.24	0.32	単	○				図版234 235 PL
6312	"	不明	長	C	1.63×1.75	354.88	0.38	複	×		SK6312、6314、6326	SK6177	図版234 PL
6313	"	3 7	(円)	C	1.05×-	354.80	0.70	複	×		SK6326	SK6312	図版234 PL
6318	"	10	-	E	-×0.72	354.63	0.25	単	×		SD6026	SK6173	図版234 PL
6345	"	5 7	楕	C	1.17×0.93	355.35	0.76	単	○				図版259 PL
6346	"	不明	円	C	0.93×0.86	355.34	0.17	単	○				図版236 PL
6347	"	不明	長	E	0.58×0.40	354.91	0.37	単	×				図版236 PL
6348	1-4	不明	不明	C	1.70×1.00	355.38	0.14	単	○				図版259 PL
6349	"	不明	楕	A	0.59×0.49	355.13	0.24	単	○		SB6028 SK6351		図版259 PL
6350	"	8 先	-	-	-×0.95	(355.05)	(0.36)	単	×			SK6097	図版259 PL
6351	"	不明	ほぼ 長	A	1.20×0.62	355.12	0.14	単	○		SB6028 SK6352	SK6349	図版259 PL
6356	"	不明	楕	A	0.85×0.61	355.11	0.17	単	○				図版259 PL
6357	"	不明	円	F	0.64×0.63	355.11	0.17	単	○		SD6023		図版259 PL
6358	"	5 7	楕	C	0.85×0.49	355.19	0.14	単	○		SD6023		図版259 PL
6359	"	不明	円	A	0.75×0.67	355.22	0.55	単	○		SB6031		図版259 PL
6360	"	不明	楕	A	0.52×0.35	355.22	0.14	単	○		SB6031		図版261 PL
6361	"	5 降	楕	C	0.95×0.79	355.16	0.10	単	○		SB6031、SM6001 SK6362		図版259 PL
6362	"	不明	-	-	-×0.38	(355.15)	(0.08)	単	×		SB6031	SK6361	図版259 PL
6366	"	不明	円	E	0.48×0.47	355.13	0.19	単	○		SB6027、6030		図版261 PL
6367	"	不明	不明	C	0.72×0.36	355.14	0.08	単	○		SB6027		図版261 PL
6370	"	3 先	-	-	-×1.18	(355.16)	(0.11)	単	○			SD6033	図版261 PL
6371	"	3 先	-	-	-×0.60	(355.10)	(0.09)	単	○			SD6033	図版261 PL
6372	"	不明	楕	C	0.70×0.17	355.19	0.15	単	○				図版259 PL
6380	"	不明	楕	A	0.64×0.42	355.20	0.13	単	○				図版261 PL
6381	"	5 7	楕	A	0.51×0.37	355.25	0.08	単	○				図版261 PL
6384	"	7 9	-	-	-×0.63	(355.21)	(0.29)	単	○		SB6029 SK6414		図版261 PL
6385	"	不明	楕	A	1.11×0.81	355.11	0.10	単	○			SK6401	図版261 PL
6386	"	2	円	A	0.75×0.71	355.15	0.26	単	○		SK6396、6397		図版261 PL
6387	"	2	円	A	0.95×0.92	355.15	0.48	複	○		SK6389、6391 SD6034		図版261 PL
6388	"	2	楕	A	1.00×0.88	355.02	0.14	単	○		SK6392、6400		図版261 PL

第4節 古代（7世紀から11世紀）の遺構

SK	地 区	時 期	平 面 形 形	断 面 形 形	規 模			埋 土	遺 物 土 器	性 格	切 り 合 い 関 係		図 写 面 真 図 P 版 L (No.)
					長径×短径 (m)	検 出 面 レ ベル (m)	深 さ (m)				切 る	切 ら れ る	
6389	1-4	2	-	-	-×1.07	(355.06)	(0.26)	単	○		SK6390、6391	SK6387	図版261 PL
6390	"	2	-	-	-×0.62	(355.06)	(0.25)	単	○		SK6392	SK6389	図版261 PL
6391	"	2	-	-	-×0.76	(355.16)	(0.24)	単	○		SK6392	SK6387、6389	図版261 PL
6392	"	2	-	-	-×1.34	(355.02)	(0.17)	単	○		SK6402	SK6388、6390、6391	図版261 PL
6393	"	2	-	-	-×1.50	(355.10)	(0.25)	単	×		SB6030 SK6394	SK6400	図版261 PL
6396	"	2	-	-	-×0.48	(355.16)	(0.31)	単	×		SK6397	SK6386	図版261 PL
6397	"	2	-	-	-×0.65	(355.06)	(0.16)	単	○			SK6386、6396	図版261 PL
6398	"	2	楕	B	0.59×0.50	355.08	0.50	単	○		SK6410 SD6034		図版261 PL77
6399	"	不明	円	Fか	0.53×0.52	355.10	0.50	単	×		SK6409、6412、6429 SD6034		図版261 PL
6400	"	2	円	D	0.68×0.64	355.02	0.28	単	○		SK6393	SK6388	図版261 PL
6401	"	不明	円	D	0.66×0.64	355.10	0.55	単	○		SK6385		図版261 PL
6402	"	2	楕	A	1.07×0.80	355.08	0.15	単	○		SK6405	SK6392	図版261 PL
6403	"	不明	楕	C	1.06×0.54	355.08	0.18	単	○				図版261 PL
6408	"	7 8	円	A	0.19×0.18	355.04	0.12	単	○				図版261 PL
6409	"	不明	-	-	-	-	-	単	×			SK6399	図版261 PL
6411	"	不明	方	G	0.80×0.70	355.08	0.18	単	○			SK6416	図版261 PL
6412	"	不明	-	-	-	-	-	単	×			SK6399	図版261 PL
6413	"	不明	楕	C	0.97×0.79	355.11	0.26	単	○		SK6404、6416		図版261 PL
6416	"	不明	-	-	-×0.40	(355.04)	(0.18)	単	×		SK6395、6411	SK6413	図版261 PL
6423	"	不明	円	A	0.23×0.21	355.02	0.29	単	○				図版259 PL
6432	"	4 8	-	-	-×1.10	(355.12)	未完	単	○				図版259 PL
7003	3	不明	円	C	1.35×1.25	354.92	0.52	複	×			SK7002	図版245 PL
7019	"	8	円	C	1.58×1.56	355.20	未完	複	○		井戸 SB7007、7133 SK7020		図版341 PL
7020	"	8	(円)	C	0.93×-	355.20	未完	複	○		" SB7007	SK7019	図版341 PL
7029	"	7	長	C	1.45×1.32	355.18	0.32	単	○		SD7002、7006		図版241 PL
7040	"	8 降	長	Cか	1.05×0.70	355.26	未完	複	○		井戸 SB7006		図版244 PL
7046	"	7 8	円	C	1.65×1.62	354.86	0.24	単	○				図版341 PL
7047	"	8 降	長	Cか	1.05×0.60	355.10	未完	複	○		井戸 SB7026		図版239 PL
7053	"	不明	円	C	0.85×0.85	354.86	0.48	単	×				図版238 PL
7054	"	不明	円	C	0.82×0.78	355.02	0.63	単	○				図版241 PL
7055	"	不明	円	C	0.82×0.80	355.17	未完	単	×		井戸 SD7016		図版246 PL
7056	"	7 8	長	C	0.93×0.57	355.17	0.22	-	○				図版239 PL
7057	"	不明	円	C	0.83×0.82	354.97	0.64	単	×				図版238 PL
7060	"	不明	円	C	1.00×0.90	354.61	0.45	-	×		SB7142	SB7001	図版343 PL
7062	"	7 8	長	C	1.15×0.78	355.16	0.39	単	○				図版239 PL
7063	"	不明	円	C	0.48×0.43	355.19	0.22	単	×				図版239 PL
7064	"	不明	円	C	0.25×0.23	355.16	0.13	単	×				図版239 PL

第2章 検出された遺構

SK	地 区	時 期	平 面 形 状	断 面 形 状	規 模			理 土	造 物		性 格	切 り 合 い 関 係		図 写 面 真 図 P 版 L (No.)
					長径×短径 (m)	検 出 面 レ ベル (m)	深 さ (m)		土 器	その他		切 る	切 ら れ る	
7065	"	不明	円	C	0.55×0.55	355.15	0.15	-	×					図版239 PL
7066	"	不明	円	C	0.27×0.27	355.16	0.12	-	○					図版239 PL
7067	"	7 B	(楕)	C	(-)×0.98	354.78	0.57	-	○					図版341 PL
7070	"	不明	方	C	0.55×0.50	354.86	0.06	-	○		SB7029			図版329 PL
7072	"	不明	不明	A	1.77×1.30	355.30	0.62	-	×		SD7108	SK7305		図版305 PL
7073	"	不明	不明	G	0.75×0.70	355.06	0.24	-	×					図版313 PL
7079	"	不明	楕	C	0.98×0.78	355.10	0.20	単	○					図版317 PL
7081	"	不明	楕	C	0.45×0.23	355.07	0.12	単	×					図版317 PL
7082	"	不明	円	C	0.36×0.36	355.11	0.22	単	○					図版315 PL
7084	"	不明	長	C	1.58×1.30	355.24	0.36	単	×					図版246 PL
7091	"	5 降	円	C	0.50×0.50	354.84	0.14	複	○		SB7043			図版247 PL
7095	"	7 降	長	C	1.57×0.98	354.88	0.33	単	○		SB7058			図版250 PL
7096	"	不明	円	C	0.26×0.26	355.04	0.14	複	○		SB7105			図版323 PL
7097	"	不明	-	-	-×0.67	354.88	0.10	単	○					図版345 PL
7099	"	不明	楕	C	1.08×0.80	355.10	0.32	-	×		SB7086			図版240 PL
7100	"	7 降	楕	C	1.62×1.25	354.89	0.03	複	○		SB7056			図版345 PL
7123	"	6 7	不明	Cか	1.90×0.72	355.10	0.23	複	○		SB7144			図版245 PL
7137	"	6 7	楕	A	0.78×0.57	354.78	0.13	単	○					図版243 PL
7140	"	6 先	長か	C	(2.90)×2.35	354.94	0.31	複	○	刀子		SX7003		図版241 PL
7149	"	6 降	円	C	0.82×0.78	354.89	0.25	-	○		SB7108			図版343 PL
7154	"	6 7	不明	C	3.33×0.62	355.90	0.13	-	○		SB7129			図版239 PL
7156	"	不明	円か	Cか	0.75×-	355.09	0.55	複	○					図版239 PL
7163	"	不明	円	C	0.35×0.35	355.14	0.26	単	×					図版239 PL
7164	"	不明	楕	C	0.52×0.38	355.07	0.13	単	×					図版239 PL
7165	"	不明	円	C	0.43×0.40	354.95	0.30	単	○					図版239 PL
7166	"	不明	円	C	0.38×0.38	355.03	0.45	単	×					図版239 PL
7168	"	5 7	不明	C	1.18×0.23	355.03	0.45	-	○		SB7021			図版317 PL
7169	2-3	2	円	Cか	1.41×1.38	355.30	未完	単	○		井戸	SB7214、7256、7258		図版299 PL
7172	"	不明	円	C	0.20×0.20	354.70	0.19	単	○					図版341 PL
7173	"	不明	円	C	0.30×0.23	354.70	0.45	単	×					図版341 PL
7174	"	不明	円	C	0.23×0.23	354.69	0.19	単	×					図版341 PL
7175	"	不明	円	C	0.28×0.26	354.71	0.04	単	×					図版341 PL
7176	"	不明	楕	C	0.32×0.28	354.71	0.14	単	×					図版341 PL
7177	"	不明	方	C	0.34×0.32	354.71	0.12	単	×					図版341 PL
7178	"	不明	楕	B	0.18×0.13	354.67	0.04	単	×					図版341 PL
7179	"	不明	楕	C	0.20×0.16	354.67	0.27	単	×					図版341 PL
7180	"	不明	円	C	0.21×0.18	354.69	0.31	単	×					図版341 PL

第4節 古代（7世紀から11世紀）の遺構

SK	地 区	時 期	平 面 形 形	断 面 形 形	規 模			理 土	遺 物		性 格	切 り 合 い 関 係		図 写 真 図 P 版 L (No)
					長径×短径 (m)	検 出 面 レ ベル (m)	深 さ (m)		土 器	その他		切 る	切 ら れ る	
7181	3	不明	方	C	0.18×0.18	354.60	0.12	単	×					図版341 PL
7182	"	不明	方	C	0.30×0.30	354.67	0.04	単	×					図版341 PL
7183	"	不明	円	C	0.28×0.28	354.63	0.29	単	×					図版341 PL
7184	"	不明	楕	C	0.32×0.23	354.56	0.23	単	×					図版341 PL
7185	"	不明	円	C	0.23×0.18	354.60	0.09	単	×					図版343 PL
7186	"	不明	円	C	0.35×0.34	354.64	0.08	単	×					図版343 PL
7187	"	6降	楕	C	0.28×0.23	354.64	0.16	単	×			SB7127		図版343 PL
7188	"	不明	円	C	0.35×0.35	354.65	0.06	単	×					図版343 PL
7189	"	不明	円	C	0.40×0.40	354.97	0.36	一	○					図版245 PL
7192	3-北	67	長	C	1.72×1.23	355.18	0.16	複	○			SB7121		図版345 PL
7199					個別説明あり									図版 PL
7200	"	不明	円	A	0.39×0.39	354.82	0.27	単	×			SM7001		図版250 PL
7212	"	6降	円	B	1.30×1.27	354.83	0.85	複	○			SM7002	ST7013	図版252 PL
7221	"	6降	円	C	0.95×0.93	354.92	0.55	複	○			SB7123 SD7014		図版345 PL
7222	2-1	6先	(楕)	E	—×0.58	355.27	0.35	複	○				SA7010	図版273 PL
7223	"	7	(不)	G	0.75×—	355.27	0.32	単	○			SK7224	SB7161	図版273 PL
7224	"	5	—	C	0.60×—	355.26	0.25	単	×	銭貨		SB7161	SK7223 ST7014	図版273 PL
7225	"	不明	—	G	—×0.40	355.29	0.11	単	×				SK7232	図版273 PL
7226	"	6降	円	C	0.50×0.47	355.06	0.32	単	×			SB7331		図版269 PL
7227	"	6降	円	B	0.30×0.25	355.90	0.60	単	×			SB7340		図版267 PL
7228	"	7降	円	C	1.44×1.43	355.20	0.71	複	○			SB7311、7373、SD7046 SK7445		図版263 PL
7229					個別説明あり									図版 PL
7230	"	不明	楕	C	0.70×0.49	355.28	0.21	単	○			SK7405、7614		図版267 PL
7231	"	6降	円	E	0.50×0.48	355.27	0.28	単	○			SB7329 ST7028		図版267 PL
7232	"	不明	楕	C	1.01×0.72	355.21	0.11	複	○			SB7187 SK7225		図版273 PL
7233	"	不明	楕	F	0.47×0.26	355.30	0.22	単	○			SB7372		図版267 PL
7234	"	7降	円	E	0.62×0.60	355.30	0.30	単	○			SD7028 SK7620		図版267 PL
7235	"	9	円	G	2.25×2.14	355.29	未完	複	○	鉄鏡2本 玉石	井戸	SB7150		図版273 PL
7236	"	6降	楕	F	0.59×0.41	355.29	0.36	複	○			SA7010		図版273 PL
7239	"	68	楕	C	1.20×1.05	355.27	0.11	単	○					図版275 PL
7240	"	6降	—	Gか	2.10×—	355.31	0.28	複	○			SB7167		図版275 PL
7241	"	9降	—	Eか	—×0.50	355.42	0.21	複	○			SD7061		図版283 PL
7242	"	不明	楕	C	2.49×0.47	355.43	0.21	単	○					図版277 PL
7243	"	7降	楕	E	1.56×0.65	355.42	0.30	単	○					図版277 PL
7244	"	不明	楕	C	1.46×1.09	355.42	0.10	単	×			SB7177		図版277 PL
7245	"	不明	円	C	0.54×0.48	355.44	0.24	単	○					図版277 PL
7247	"	9降	楕	E	1.85×1.50	355.41	0.56	単	○			SD7061 SK7550		図版277 PL

第2章 検出された遺構

SK	地区	時期	平面形状	断面形状	規模			埋土	土器	造物	性	切り合い関係		写真 図P 版L (No.)
					長径×短径 (m)	検出面 レベル (m)	深 さ (m)					切る	切られる	
7248	2-1	23	楕	C	1.30×0.48	355.44	0.18	単	○					図版277 PL
7249	"	78	円	E	0.95×0.85	355.31	0.30	複	○		SB7174			図版277 PL
7250	"	78	長	F	1.70×1.42	355.45	0.40	単	○		SB7174			図版277 PL
7251	"	6降	円	B	0.40×0.32	355.34	0.27	複	×		SB7322			図版275 PL
7255	"	不明	-	D	1.48×-	355.40	0.26	単	○					図版277 PL
7257	"	不明	円	C	0.47×0.45	355.33	0.14	単	×					図版275 PL
7258	"	58	円	F	1.18×1.15	355.28	0.41	単	○		SK8776			図版281 PL
7259	"	不明	円	C	0.59×0.50	355.28	0.07	単	○					図版275 PL
7260	"	5降	円	C	0.89×0.80	355.26	0.43	複	○		SB7181、7195 ST7015			図版275 PL
7261	"	不明	円	C	0.25×0.25	355.25	0.12	単	×					図版275 PL
7263	"	不明	楕	C	0.25×0.15	355.30	0.17	単	○					図版275 PL
7265	"	不明	円	B	0.19×0.18	355.31	0.11	単	×					図版275 PL
7266	"	不明	円	B	0.18×0.18	355.32	0.06	単	×					図版275 PL
7267	"	6降	円	C	0.60×0.58	355.28	0.29	単	○		SB7186			図版281 PL
7268	"	8降	楕	C	1.44×1.12	355.22	0.54	単	○		SB7375、SD7028 SK7433			図版287 PL
7269	"	8降	楕	C	1.00×0.85	355.21	0.20	単	○		SB7312、7345、7375			図版281 PL
7270	"	7	円	C	0.59×0.59	355.15	0.10	単	×		SB7197、7306、7309			図版285 PL
7271	"	8降	楕	C	0.90×0.61	355.16	0.07	単	○		SB7196			図版285 PL
7272	"	9降	(円)	D	0.50×-	355.41	0.33	単	×			SD7061		図版277 PL
7273	"	67	長楕	F	3.10×0.60	355.47	0.20	単	○					図版277 PL
7274	"	不明	-	Cか	-×0.85	355.45	0.07	単	○					図版283 PL
7275	"	57	楕	A	0.77×0.57	355.13	0.18	単	○		SB7191、7321			図版281 PL
7276	"	4降	楕	F	0.83×0.64	355.23	0.27	複	○		SB7190、7191、7321			図版281 PL
7277	"	不明	楕	C	0.90×0.46	355.25	0.13	複	○					図版281 PL78
7278	"	7降	楕	F	1.17×0.94	355.17	0.14	複	○		SB7160、7162			図版279 PL
7279	"	不明	長	C	1.77×1.27	355.20	0.32	単	○		SB7345			図版281 PL
7280	"	8先	円	C	0.35×0.35	355.14	0.15	単	×			SK7281		図版281 PL
7281	"	78	楕	G	2.00×1.88	355.25	1.14	複	○	玉石	井戸	SD7052 SK7280	SK7253	図版281 PL
7282	"	不明	-	Cか	1.62×-	355.38	0.17	単	○					図版277 PL
7284	"	5降	楕	C	0.96×0.85	355.21	0.07	単	○		SB7171、7181、7195			図版275 PL
7285	"	不明	円	G	0.47×0.45	355.15	0.33	複	×					図版275 PL
7289	2-3	7先	不明	C	1.35×1.15	355.31	0.54	-	×		SK7384	SD7039 SK7304		図版313 PL
7299	"	1	円	-	0.38×0.33	-	-	-	○					図版301 PL
7302	"	78	不明	C	1.35×0.85	355.25	0.25	-	○		SB7294 SD7041			図版313 PL
7303	"	7	円	Cか	1.10×1.10	355.30	未完	-	○		井戸	SB7294 SD7041		図版313 PL
7304	"	7	不明	C	1.45×0.80	355.34	0.27	単	○		SK7289、7384			図版313 PL
7305	"	7	不明	C	2.56×1.10	355.31	0.39	-	○		SD7108 SK7072、7397			図版305 PL

SK	地区	時期	平面形状	断面形状	規模			埋土	遺物		性	切り合い関係		写真 図版 L (No.)
					長径×短径 (m)	検出面 レベル (m)	深 さ (m)		土器	その他		切る	切られる	
7306	2-3	8降	楕	Cか	2.33×0.48	355.27	未完	-	×			SD7038		図版313 PL
7307	"	不明	楕	E	0.64×0.51	355.51	0.57	-	○			ST7033		図版301 PL
7309	"	6降	楕	A	0.90×0.54	355.38	0.13	単	○			SB7222		図版293 PL
7313	"	6降	楕	A	0.70×0.10	355.50	0.81	単	×			SD7081		図版301 PL
7314	"	2	不明	C	0.75×0.70	354.67	未完	複	○		井戸	SD7039		図版321 PL
7315	"	7降	-	Cか	1.42×-	-	-	-	○			SB7200		図版301 PL
7317	"	不明	楕	C	1.25×0.45	354.99	0.08	-	○					図版319 PL
7318	"	不明	円	C	0.85×0.85	354.98	0.19	-	○					図版319 PL
7319	"	不明	円	F	0.85×0.85	354.98	0.17	-	○					図版319 PL
7321	"	67	楕	E	1.60×1.10	355.16	0.46	-	○					図版311 PL
7322	"	不明	楕	B	1.23×0.55	355.13	0.25	単	×					図版317 PL
7323	"	不明	楕	C	0.53×0.42	355.15	0.17	単	×					図版317 PL
7329	"	不明	楕	F	0.45×0.28	354.80	0.40	単	○					図版319 PL
7330	"	不明	-	Cか	0.6×-	354.93	0.2	単	○					図版319 PL
7334	"	不明	楕	A	0.77×0.63	354.88	0.78	単	○			SB7284		図版299 PL
7338	"	不明	円	A	0.24×0.22	355.03	0.21	-	○			SK7336		図版301 PL
7340	"	不明	円	C	0.55×0.50	354.93	0.12	-	○					図版309 PL
7341	"	5降	楕	C	1.28×1.16	355.30	未完	-	○		井戸	SB7247、7249		図版309 PL
7345	"	23	円	C	1.18×1.17	354.71	0.13	-	○			SB7230		図版299 PL
7347	"	不明	ほぼ長	A	1.72×1.40	355.18	0.39	単	○					図版293 PL
7348	"	不明	円	Cか	1.10×1.00	354.90	未完	複	○		井戸	SK7350		図版305 PL
7350	"	不明	-	-	-×0.81	(354.91)	-	単	○				SK7348	図版305 PL
7352	"	不明	円か	C	1.08×-	355.08	0.16	単	○			SB7233		図版315 PL
7355	"	7降	長	C	1.41×1.12	355.30	0.40	複	○			SB7265、7278 SK8721		図版309 PL
7357	"	7	楕	C	1.93×1.30	355.27	0.21	単	○			SB7264、7265		図版309 PL
7358	"	不明	円	Cか	1.54×1.32	355.14	2.22	複	○			SB7210		図版307 PL
7361	"	7	円	Cか	1.95×1.77	355.28	未完	複	○		井戸	SK7399	SB7201	図版307 PL
7363	"	不明	円	E	0.45×0.41	355.15	0.28	-	○			SB7275、7276		図版307 PL
7369	"	78	円か	A	0.11×-	354.88	0.11	複	○			SB7038		図版323 PL
7370	"	不明	楕	A	0.45×0.33	354.71	0.14	-	×					図版252 PL
7371	"	7	円	C	1.70×1.60	355.20	0.29	単	○			SB7244		図版319 PL
7372	"	不明	円	C	1.15×1.15	355.20	0.36	単	○			SB7297		図版319 PL
7373	"	67	楕	F	1.48×1.14	355.23	0.30	単	○					図版319 PL
7376	"	1	楕	C	1.30×0.80	355.14	0.24	-	○		磨石			図版321 PL
7379	"	7	楕	E	0.17×-	355.33	0.95	複	○			SB7228	SD7013、7038、7039	図版321 PL
7380	"	5先	不明	G	0.20×-	355.36	0.68	複	×			SB7250	SD7039	図版313 PL
7381	"	35	円	B	0.93×0.93	355.08	0.39	-	○				SD7039	図版313 PL

第2章 検出された遺構

SK	地区	時期	平面形状	断面形状	規模			埋土	遺物		性	切り合い関係		写真 面 図 P 版 L (No)
					長径×短径 (m)	検出面 レベル (m)	深 さ (m)		土器	その他		切る	切られる	
7382	2-3	不明	楕	C	1.05×0.85	355.10	0.15	-	○					図版305 PL
7383	"	不明	円	Cか	0.68×0.68	-	-	-	×		SB7281			図版315 PL
7384	"	7先	円	C	1.18×1.00	355.05	0.27	-	○			SK7289、7304		図版313 PL
7385	"	不明	楕	C	1.30×0.65	355.23	0.14	-	×					図版313 PL
7386	"	不明	円	C	0.30×0.30	355.27	0.07	-	×					図版311 PL
7387	"	不明	円	Cか	0.48×0.38	-	-	-	×		SB7281			図版315 PL
7388	"	不明	円	C	0.25×0.23	355.07	0.22	-	×					図版311 PL
7389	"	不明	円	C	0.25×0.23	355.07	0.12	-	×					図版311 PL
7394	"	不明	長	E	0.52×0.35	355.12	0.20	-	○					図版311 PL
7395	"	不明	円	C	0.40×0.40	355.10	0.11	-	×		SB7290			図版319 PL
7398	"	7降	楕	G	0.38×0.31	354.95	0.41	-	○		SB7201 SK7399			図版307 PL
7400	"	不明	-	E	-×0.10	355.10	0.53	-	×					図版311 PL
7402	2-1	6降	不明	C	0.88×0.74	355.01	0.15	単	○		SB7340、7368			図版267 PL
7404	"	7降	円	E	0.40×0.38	355.29	0.33	単	○		SB7305			図版267 PL
7405	"	不明	(楕)	F	-×0.40	355.25	0.15	単	×			SK7230		図版267 PL
7406	"	不明	不明	G	0.80×0.66	355.31	0.42	複	○		SB7372 SD7028			図版267 PL
7407	"	不明	(円)	C	0.32×-	355.35	0.23	単	×			SA7007		図版275 PL
7408	"	67	長	G	1.30×1.10	355.26	0.57	複	○		SB7359 SK7430			図版267 PL
7410	"	5降	(楕)	C	-×0.19	355.29	0.14	単	×			ST7020		図版273 PL
7413	"	7先	不明	G	5.86×1.10	355.44	0.73	複	○			SD7061		図版279 PL
7414	"	7	楕	C	1.56×1.05	355.29	0.30	単	○		SB7320			図版269 PL78
7415	"	7	円	C	1.45×1.42	354.89	1.15	複	○		井戸	SB7162		図版279 PL
7416	"	8	円	C	0.37×0.30	355.05	0.16	複	○		SB7187			図版273 PL
7417	"	5先	楕	C	-×0.15	355.23	0.20	-	○		SB7187	ST7014		図版273 PL
7418	"	不明	方	C	0.25×0.20	355.26	0.08	単	×					図版273 PL
7419	"	8降	円	E	0.46×0.46	355.15	0.13	単	○		SB7375			図版287 PL
7420	"	8	楕	C	0.71×0.50	355.15	0.06	-	○		SB7375			図版281 PL
7421	"	不明	円	B	0.46×0.42	355.19	0.18	複	×					図版285 PL
7422	"	7降	長	C	1.95×1.02	355.22	0.29	複	○	ミニチュア土器	SB7345			図版281 PL
7423	"	78	円	E	0.78×0.77	355.28	0.20	単	○		SB7315			図版263 PL
7424	"	78	-	-	0.75×-	355.28	0.38	複	○		SB7315			図版263 PL
7425	"	7	楕	G	1.65×0.95	355.20	0.45	複	○		SK7451、7456			図版263 PL
7426	"	67	楕	A	0.80×0.65	355.17	0.29	複	○		SB7334 SK7450	SK7449		図版263 PL
7427	"	23	楕	C	1.55×1.21	355.29	0.09	単	○		SB7324、7334			図版263 PL
7428	"	7降	楕	C	0.99×0.68	355.15	0.32	単	○		SB7306			図版267 PL
7429	"	12	楕	G	0.55×0.44	355.28	0.27	単	○					図版263 PL
7430	"	6	(円)	(F)	0.86×-	355.24	0.51	-	○			ST7017 SK7408		図版267 PL

第4節 古代（7世紀から11世紀）の遺構

SK	地 区	時 期	平 面 形 形	断 面 形 形	規 模			埋 土	遺 物		性 格	切 り 合 い 関 係		図 写 面 真 図 P 版 L (No.)
					長径×短径 (m)	検 出 面 レ ベル (m)	深 さ (m)		土 器	その他		切 る	切 ら れ る	
7431	2-1	不明	(楕)	(C)	1.29×-	355.19	0.63	単	○					図版287 PL
7433	"	8	(長)	Cか	-×1.21	355.20	0.52	-	○		SB7375、SD7028 SK7442	SK7268、7603		図版287 PL
7434	"	8降	楕	C	1.02×0.78	355.27	0.09	単	○		ST7019			図版267 PL
7435	"	不明	円	C	0.33×0.31	355.23	0.10	-	×					図版281 PL
7436	"	7 8	楕	C	1.55×0.85	355.27	0.19	複	○		SB7315			図版263 PL
7438	"	7降	楕	F	0.66×0.52	355.25	0.15	単	○		SB7323、7327			図版267 PL
7440	"	8	不明	C	0.95×0.62	355.29	0.19	単	○		SB7329 ST7019、7023	ST7027		図版267 PL
7441	"	8降	楕	E	0.42×0.34	355.29	0.59	-	○		SB7365 ST7019			図版267 PL
7442	"	8先	-	Cか	2.20×1.51	355.21	0.42	単	○			SK7433、7603		図版287 PL
7443	"	不明	方	F	0.54×0.50	355.25	0.31	単	×					図版273 PL
7446	"	6降	円	F	0.22×0.20	355.24	0.22	-	×		SB7327			図版267 PL
7447	"	7 8	長楕	C	2.35×0.65	355.29	0.19	単	○		SB7325			図版275 PL
7448	"	7 8	円	C	1.15×1.00	355.20	0.08	単	○		SB7334			図版263 PL
7449	"	7 8	(円)	A	0.95×-	355.18	0.30	-	×		SB7334 SK7426、7450			図版263 PL
7450	"	7 8	-	G	0.65×-	355.18	0.35	-	×		SB7334	SK7426、7449		図版263 PL
7451	"	7先	-	E	-×0.80	355.23	0.56	-	×			SK7425		図版263 PL
7452	"	6降	円	C	0.52×0.47	355.28	0.13	単	×		SB7329 SK7623			図版267 PL
7455	"	6降	楕	C	0.65×0.50	355.09	0.09	-	○		SB7301			図版263 PL
7456	"	7先	-	-	-×0.45	355.20	0.26	-	○			SK7425		図版263 PL
7457	"	8降	楕	A	1.27×0.91	354.97	0.26	単	○	鉄鏝				図版285 PL
7458	"	不明	長	C	1.15×0.68	354.92	0.29	単	○					図版285 PL
7459					個別説明あり									図版 PL
7460	"	7 8	円	C	0.98×0.95	355.00	0.67	複	○		SB7371			図版281 PL
7461	"	3 4	円	C	0.78×0.70	355.14	0.11	単	○					図版281 PL
7462	"	不明	長	C	1.35×1.16	354.86	0.13	複	○		SB7358			図版285 PL
7463	"	不明	楕	C	1.80×1.47	354.93	1.25	複	○	井戸	SB7346			図版279 PL
7464	"	3	円	C	1.12×1.04	355.23	0.29	複	○			SB7347 SD7023		図版269 PL
7465	"	不明	楕	C	1.45×0.80	355.30	0.11	単	○	ミニチュア土器				図版275 PL
7471	"	不明	楕	C	1.22×0.78	355.03	0.08	単	○		SB7365			図版273 PL
7477	"	不明	楕	C	1.44×1.05	355.08	0.08	単	×					図版275 PL
7478	"	不明	不明	D	2.83×1.69	355.04	0.27	単	○					図版273 PL
7479	"	不明	円	F	0.20×0.19	355.08	0.22	単	○					図版267 PL
7481	"	不明	楕	C	1.50×0.90	355.02	0.17	単	○		SB7365 SK7472			図版273 PL
7482	"	不明	方	F	0.57×0.56	355.01	0.30	単	○		SB7365	ST7020		図版273 PL
7484	"	不明	円	C	0.25×0.22	355.02	0.24	単	○		SB7365			図版273 PL
7487	"	不明	楕	D	1.32×0.26	355.01	0.16	単	○					図版268 PL
7489	"	不明	円	E	0.24×0.23	355.04	0.31	-	○					図版273 PL

第2章 検出された遺構

SK	地 区	時 期	平 面 形 形	断 面 形 形	規 模			遺 物			性 格	切 り 合 い 関 係		図 写 面 真 図 P 版 L 版 L (No.)
					長径×短径 (m)	検 出 面 レ ベル (m)	深 さ (m)	埋 土	土 器	その他		切 る	切 ら れ る	
7491	2-1	2 3	円	C	0.70×0.64	355.05	0.07	単	○					図版273 PL
7493	"	不明	楕	C	0.47×0.24	355.06	0.18	単	×		SB7368 SK7503			図版267 PL
7494	"	不明	円	B	0.18×0.15	355.05	0.07	単	×		SB7368 SK7503			図版267 PL
7496	"	不明	円	C	0.25×0.23	354.97	0.34	単	×					図版269 PL
7497	"	不明	不明	D	1.90×1.15	355.03	0.33	複	○			SK8759		図版273 PL
7498	"	6 先	円	C	0.77×0.64	354.96	0.19	-	○			SB7331		図版269 PL
7500	"	不明	方	D	0.92×0.89	354.98	0.48	複	○		SD7030			図版263 PL
7508	"	不明	不明	D	0.73×0.70	354.97	0.37	単	○		SB7371			図版281 PL
7509	"	不明	円	C	0.39×0.38	354.96	0.28	単	○		SB7371 SK7606			図版275 PL
7510	"	不明	楕	F	0.70×0.35	355.00	0.22	単	×		SB7371			図版281 PL
7511	"	不明	楕	F	0.55×0.45	355.00	0.19	単	×		SB7371 SK7512			図版279 PL
7512	"	不明	(楕)	Fか	0.55×-	354.94	0.12	単	×		SB7371	SK7511、7513		図版279 PL
7513	"	不明	楕	D	0.62×0.38	355.00	0.22	単	×		SB7371 SK7512			図版279 PL
7515	"	不明	円	C	0.19×0.18	354.97	0.09	-	×		SB7371			図版279 PL
7516	"	不明	不明	C	0.62×0.42	355.09	0.17	単	○		SB7378			図版281 PL
7517	"	不明	不明	G	0.75×0.62	355.07	0.18	単	×	磨石	SB7378			図版281 PL
7518	"	4 7	円	C	0.61×0.58	355.06	0.85	単	○		SK8831			図版275 PL
7519	"	不明	楕	D	1.04×0.69	355.34	0.20	単	○		SB7322			図版275 PL
7520	"	7 降	円	F	0.75×0.74	355.24	0.74	単	○		SB7175 SD7023			図版263 PL
7521	"	1	不明	C	1.15×0.60	355.09	0.26	複	○			SD7052		図版281 PL
7522	"	不明	楕	C	0.40×0.27	355.08	0.43	単	×		SB7378			図版281 PL
7523	"	不明	円	C	0.65×0.62	355.08	0.78	-	×					図版281 PL
7524	"	不明	楕	C	0.55×0.45	355.28	0.24	単	○		SB7372	SK7601		図版267 PL
7525	"	不明	円	C	0.45×0.35	354.96	0.11	単	○		SB7371			図版281 PL
7527	"	4 降	-	-	0.95×-	355.01	0.73	単	×		SB7179			図版263 PL
7528	"	3 4	-	Eか	-×1.34	355.14	1.10	単	○			井戸	SB7192	図版277 PL
7538	"	不明	不明	D	1.00×0.58	354.95	0.25	-	○					図版269 PL
7540	"	不明	(楕)	(D)	(0.45×0.30)	354.74	0.13	単	×					図版263 PL
7541	"	不明	円	B	0.35×0.35	354.84	0.20	単	×					図版263 PL
7542	"	不明	-	C	0.55×-	354.81	0.14	単	×					図版263 PL
7543	"	2 降	円	C	0.24×0.23	354.75	0.10	単	×		SB7367			図版263 PL
7544	"	2 降	-	-	0.29×-	354.78	0.08	単	×		SB7367			図版263 PL
7545	"	2 降	楕	D	0.57×0.44	355.80	0.26	単	×		SB7367			図版263 PL
7547	"	不明	円	C	0.62×0.60	355.09	0.16	単	×		SB7307			図版269 PL
7572	"	不明	円	C	0.70×0.70	354.48	1.43	単	○			井戸		図版281 PL
7580	"	不明	円	C	0.84×0.74	355.06	0.29	単	×		SB7307 SD7024			図版275 PL
7585	"	不明	円	C	0.30×0.25	354.47	0.28	複	○					図版281 PL

第4節 古代（7世紀から11世紀）の遺構

SK	地 区	時 期	平 面 形 形	断 面 形 形	規 模			埋 土	遺 物 土 器	性 格	切 り 合 い 関 係		図 写 真 図 P 版 L (No.)
					長径×短径 (m)	検 出 面 レ ベ ル (m)	深 さ (m)				切 る	切 ら れ る	
7588	2-1	不明	円	C	0.35×0.30	355.25	0.11	単	×				図版267 PL
7592	"	不明	楕	C	1.50×0.85	354.43	0.19	単	○				図版287 PL
7598	"	6先	(長)	F	0.90×0.55	355.29	0.28	複	×			SB7151 SA7010	図版273 PL
7599	"	5降	楕	F	1.00×0.80	355.39	0.32	—	×		SB7322		図版275 PL
7600	"	不明	円	A	0.32×0.27	355.19	0.18	単	×				図版267 PL
7601	"	不明	楕	C	0.47×0.19	355.29	0.11	単	×		SK7524		図版267 PL
7602	"	8降	楕	A	0.47×0.40	355.13	0.33	単	○		SB7196、7312 SD7028		図版285 PL
7603	"	8降	長	C	1.20×0.63	355.19	0.31	単	×		SB7375 SK7433、7442		図版287 PL
7604	"	不明	円	F	0.44×0.38	355.23	0.29	単	×				図版273 PL
7607	"	7	楕	G	0.87×0.49	355.20	0.42	複	○		SB7305、7372	SK7229	図版267 PL
7612	"	不明	楕	C	0.40×0.30	355.29	0.28	—	○		SB7372		図版267 PL
7615	"	不明	楕	F	0.35×0.25	355.28	0.46	単	○		SD7028 SK7614		図版267 PL
7619	"	8	(楕)	C	—×0.25	355.15	0.59	単	○		SB7329	ST7023	図版267 PL
7621	"	不明	円	E	0.25×0.21	355.26	0.40	単	×		SD7028		図版267 PL
7623	"	6	(楕)	A	—×0.23	355.21	0.23	—	×		SB7329	SK7452	図版267 PL
7624	"	6降	楕	C	0.40×0.29	355.18	0.08	—	×		SB7329		図版267 PL
7625	"	不明	楕	C	0.39×0.35	355.26	0.15	単	○		SK7617		図版267 PL
7626	"	不明	円	B	0.15×0.15	355.26	0.27	単	×				図版267 PL
7627	"	6降	円	B	0.15×0.14	355.10	0.11	単	○		SB7329		図版267 PL
7629	"	不明	楕	E	0.66×0.55	355.09	0.40	複	○				図版273 PL
7631	"	不明	円	C	0.23×0.23	354.97	0.26	単	×				図版275 PL
7632	2-1-b	不明	(円)	Cか	0.80×—	354.96	0.16	単	×		SD7030、7046	SK7673	図版271 PL
7636	"	不明	円	C	0.75×0.75	355.22	未完	単	○		井戸 SB7383		図版265 PL
7638	"	不明	円	C	0.43×0.38	355.27	0.15	単	○				図版271 PL
7639	"	不明	円	C	0.43×0.43	355.30	0.36	単	○				図版269 PL
7640	"	不明	円	G	0.45×0.41	355.28	0.27	単	○		SD7052		図版271 PL
7641	"	不明	円	G	0.43×0.39	355.29	0.36	単	○		SD7052		図版271 PL
7644	"	不明	円	B	0.17×0.15	355.22	0.34	単	×		SD7052		図版271 PL
7645	"	不明	円	B	0.25×0.23	355.05	0.21	単	×		SD7052		図版271 PL
7646	"	不明	円	E	0.64×0.56	355.19	0.33	単	×				図版265 PL
7647	"	不明	円	B	0.16×0.16	355.19	0.38	単	×		SB7383		図版265 PL
7649	"	不明	円	B	0.42×0.40	355.31	0.19	単	○				図版271 PL
7650	"	57	円	A	0.85×0.76	355.27	0.40	単	○		SB7402 SK7679、7724		図版269 PL
7651	"	7降	円	C	0.95×0.87	355.22	0.25	単	○		SB7390		図版269 PL
7652	"	不明	楕	C	1.23×1.10	355.07	0.81	単	○				図版265 PL
7653	"	7降	円	E	0.57×0.50	355.18	0.29	単	○	鉄斧	SB7390		図版269 PL
7654	"	不明	円	C	0.43×0.43	355.03	0.12	単	○				図版265 PL

第2章 検出された遺構

SK	地 区	時 期	平 面 形 形	断 面 形 形	規 模			埋 土 器	遺 物		性 格	切 り 合 い 関 係		図 写 面 真 図 P 版 L 版 L (No.)
					長径×短径 (m)	検 出 面 レ ベル (m)	深 さ (m)		土 器	その他		切 る	切 ら れ る	
7655	2-1-b	不明	円	C	0.60×0.58	355.00	0.12	単	○					図版265 PL
7656	"	不明	円	C	0.30×0.28	355.00	0.13	単	×					図版265 PL
7657	"	不明	円	F	0.45×0.45	355.09	0.15	単	○					図版265 PL
7658	"	不明	円	C	0.17×0.17	355.09	0.06	単	×					図版265 PL
7659	"	不明	円	C	0.18×0.16	355.09	0.06	単	×					図版265 PL
7660	"	不明	円	C	0.32×0.30	355.08	0.13	単	○					図版265 PL
7661	"	不明	楕	C	0.45×0.34	355.20	0.32	複	×		SB7383			図版265 PL
7662	"	不明	円	F	0.31×0.29	355.29	0.52	単	×					図版271 PL
7663	"	8 降	楕	C	0.56×0.45	355.10	0.25	単	×		SB7379			図版265 PL
7664	"	8 降	円	B	0.19×0.17	355.11	0.19	単	×		SB7379			図版265 PL
7665	"	8 降	円	B	0.20×0.18	355.12	0.16	単	○		SB7379			図版265 PL
7666	"	不明	円	C	0.35×0.35	355.04	0.15	単	×		SB7380 SK7687			図版265 PL
7667	"	不明	円	C	0.30×0.25	355.08	0.10	単	○		SB7380			図版265 PL
7668	"	6 7	楕	G	1.70×1.35	354.95	1.11	単	○		SB7381			図版265 PL
7669	"	不明	円	C	0.28×0.28	355.04	0.14	単	×		SB7380 SK7681			図版271 PL
7670	"	不明	円	B	0.20×0.20	355.04	0.16	単	×		SB7380			図版271 PL
7671	"	不明	楕	C	0.86×0.66	354.98	0.17	単	○					図版265 PL
7672	"	不明	円	C	0.43×0.38	354.97	0.19	単	×					図版265 PL
7673	"	不明	楕	C	0.54×0.40	355.25	0.35	複	○		SK7632			図版271 PL
7675	"	不明	(円)	Fか	0.96×0.85	355.06	0.53	単	○					図版263 PL
7677	"	不明	円	A	0.76×0.76	355.08	0.22	単	○					図版265 PL
7678	"	7 降	楕	A	0.65×0.35	355.08	0.31	単	×		SB7392			図版269 PL
7680	"	不明	楕	C	0.45×0.36	354.94	0.39	単	○					図版269 PL
7681	"	不明	方	E	0.64×0.60	355.05	0.48	複	○		SB7380	SK7669		図版271 PL
7682	"	不明	不明	F	0.62×0.52	355.07	0.29	単	○		SB7380			図版271 PL
7683	"	2 3	楕	C	0.85×0.40	354.88	0.10	単	○					図版265 PL
7684	"	不明	不明	C	0.33×0.24	355.20	0.15	単	○					図版271 PL
7685	"	不明	—	Cか	—	355.15	0.09	単	×					図版269 PL
7686	"	不明	方	C	0.78×0.73	355.10	0.20	単	○		SK7715			図版269 PL
7687	"	不明	円	C	0.80×0.78	355.04	0.20	単	○			SK7666		図版265 PL
7688	"	不明	円	C	0.55×0.50	355.07	0.27	単	○					図版269 PL
7689	"	不明	円	C	0.65×0.65	355.01	0.34	単	○					図版269 PL
7690	"	不明	円	C	0.45×0.40	354.98	0.17	単	×					図版269 PL
7691	"	不明	円	C	0.16×0.16	354.98	0.20	単	×					図版269 PL
7692	"	不明	円	C	0.22×0.22	354.93	0.08	単	×					図版269 PL
7693	"	2 3	円	E	0.58×0.58	355.00	0.45	複	○					図版265 PL
7694	"	不明	円	C	0.50×0.48	355.01	0.23	—	○					図版265 PL

第4節 古代（7世紀から11世紀）の遺構

SK	地 区	時 期	平 面 形	断 面 形	規 模			埋 土	遺 物 土 器	性 格	切 り 合 い 関 係		図 写 面 表 図 P 版 L (No)
					長径×短径 (m)	検 出 面 レ ベル (m)	深 さ (m)				切 る	切 ら れ る	
7695	2-1-b	不明	円	F	0.47×0.42	355.02	0.35	複	×				図版265 PL
7696	"	不明	円	C	0.19×0.19	355.02	0.04	—	×				図版265 PL
7697	"	不明	円	C	0.25×0.22	355.02	0.11	—	○				図版263 PL
7698	"	不明	円	C	0.55×0.52	355.02	0.08	—	×				図版263 PL
7699	"	不明	円	C	0.30×0.28	355.05	0.24	—	×				図版263 PL
7700	"	不明	—	Fか	0.31×—	354.95	0.15	—	×				図版265 PL
7701	"	不明	不明	C	0.85×0.58	354.92	0.21	—	○		SB7388 SK7722、7723		図版263 PL
7702	"	不明	円	C	0.21×0.20	355.00	0.16	単	×				図版263 PL
7703	"	不明	円	E	0.40×0.40	354.75	0.16	単	×				図版265 PL
7704	"	不明	—	—	0.95×—	354.49	0.08	単	○				図版271 PL
7720	"	不明	円	C	0.75×0.72	355.03	0.73	単	○		SD7030、7046		図版271 PL
7722	"	不明	(楕)	Eか	—×0.50	354.01	0.36	単	○		SB7388	SK7701	図版263 PL
7725	2-2	不明	方	C	0.48×0.48	355.01	0.13	—	○		SB7499		図版289 PL
7726	"	不明	円	C	0.96×0.80	355.38	0.14	単	○		SB7707、7731		図版279 PL
7727	"	不明	(円)	C	0.30×(0.30)	354.94	0.17	—	×			SD7065、7068	図版291 PL
7728	"	8降	円	A	0.67×0.58	355.34	0.14	—	×		SB7717 SL7003		図版285 PL
7731	"	7	長楕	D	2.46×1.20	355.32	0.29	単	○		SB7758、7761	SK7732、8565	図版279 PL
7732	"	7	円	C	0.85×0.71	355.32	0.31	単	○		SB7761 SK7731	SK8565	図版279 PL
7733	"	不明	不明	C	0.93×0.70	355.36	0.09	単	○		SB7710		図版279 PL
7734	"	不明	—	F	(0.60)×0.75	355.33	0.27	単	×		SB7735		図版279 PL
7735	"	不明	円	G	0.70×0.67	355.33	0.09	単	×		SK7816		図版279 PL
7736	"	不明	円	A	0.26×0.26	355.32	0.06	単	×				図版279 PL
7737	"	7	楕	A	0.87×0.55	355.38	0.22	単	○		SB7723 SD7091	SD7071	図版273 PL
7738	"	不明	楕	A	0.40×0.33	355.38	0.08	単	×		SB7746		図版273 PL
7739	"	不明	円	A	0.22×0.22	355.37	0.09	単	×		SB7723		図版273 PL
7740	"	不明	円	A	0.20×0.20	355.38	0.04	単	×				図版273 PL
7741	"	不明	円	C	0.10×0.10	355.32	0.80	単	○		SB7487 SM7014		図版291 PL
7742	"	不明	楕	E	0.86×0.65	355.33	0.32	単	×				図版293 PL
7743	"	不明	楕	E	0.95×0.67	355.45	0.67	単	○		SB7488		図版293 PL
7744	"	不明	円	C	0.50×0.40	355.49	0.26	複	○		SB7454		図版289 PL
7745	"	不明	円	C	0.72×0.72	355.44	0.11	単	×				図版283 PL
7746	"	不明	円	A	0.75×0.70	355.43	0.26	単	○				図版283 PL
7747	"	9	円	C	0.35×0.29	355.40	0.16	単	○				図版283 PL
7748	"	7降	楕	G	0.90×0.75	355.41	0.22	単	×		SB7452		図版283 PL
7749	"	不明	楕	C	0.42×0.39	355.34	0.06	単	○		SK7878		図版283 PL
7750	"	不明	円	C	0.48×0.45	355.40	0.10	単	×				図版289 PL
7751	"	不明	楕	G	0.83×0.65	355.40	0.27	単	○		SK7928、7953、7954		図版289 PL

第2章 検出された遺構

SK	地 区	時 期	平 面 形 形	断 面 形 形	規 模			埋 土 器	遺 物		性 格	切 り 合 い 関 係		図 写 真 図 P 版 L (No)
					長径×短径 (m)	検 出 面 レ ベ ル (m)	深 さ (m)		土 器	その他		切 る	切 ら れ る	
7752	2-2	不明	円	C	0.25×0.18	355.40	0.23	単	×		SB7420		図版289 PL	
7754	"	不明	円	G	0.78×0.67	355.38	0.43	複	○				図版291 PL	
7755	"	不明	円	C	0.28×0.28	355.19	0.37	単	×				図版291 PL	
7756	"	不明	楕	C	0.67×0.52	355.42	0.16	単	○		SB7499 SK7969		図版289 PL	
7757	"	不明	円	C	0.70×0.60	355.38	0.19	単	○		SB7499 SK7781		図版283 PL	
7758	"	7 降	楕	Cか	-×0.52	355.44	0.10	単	○		SB7428		図版283 PL	
7759	"	不明	楕	C	1.00×0.47	355.40	0.13	複	○				図版283 PL	
7760	"	不明	円	F	0.74×0.68	355.40	0.32	単	○		SB7432		図版289 PL	
7761	"	不明	円	F	0.30×0.26	355.40	0.34	単	○		SK8057		図版283 PL	
7762	"	7 降	楕	C	0.30×0.24	355.40	0.11	単	○		SB7452 SK7851、7861		図版283 PL	
7763	"	7 降	円	C	0.47×0.45	355.40	0.11	単	○		SB7452		図版283 PL	
7764	"	7 降	円	C	0.20×0.17	355.39	0.11	単	×		SB7452 SK7859		図版283 PL	
7765	"	7 降	円	C	0.34×0.32	355.37	0.12	単	×		SB7451、7452		図版283 PL	
7766	"	不明	円	C	0.20×0.20	355.35	0.13	単	○		SB7454、7488		図版289 PL	
7767	"	不明	円	C	0.52×0.50	355.35	0.16	単	○		SB7488		図版289 PL	
7768	"	不明	円	C	0.30×0.25	355.38	0.23	単	○		SB7431、7438、7494、7499 SK7791		図版289 PL	
7769	"	不明	円	C	0.29×0.28	355.38	0.24	単	○		SB7431、7438、7494、7499 SK7791		図版289 PL	
7770	"	不明	楕	E	0.78×0.65	355.44	0.33	単	○		SB7455、7497、7499 SK7792		図版289 PL	
7771	"	不明	楕	B	0.20×0.13	355.42	0.09	単	×		SK7792		図版289 PL	
7772	"	不明	円	B	0.18×0.17	355.43	0.22	単	○		SK7792		図版293 PL	
7773	"	不明	円	B	0.20×0.20	355.42	0.23	単	○		SB7431、7493、7499		図版283 PL	
7774	"	不明	円	C	0.50×0.45	355.42	0.14	単	○		SB7431		図版289 PL	
7775	"	不明	円	B	0.20×0.20	355.38	0.13	単	×		SB7438、7499 SK7790		図版283 PL	
7776	"	不明	円	B	0.25×0.23	355.38	0.16	単	×		SB7438、7499 SK7790		図版289 PL	
7777	"	不明	円	C	0.50×0.50	355.41	0.12	単	○		SB7438、7499		図版289 PL	
7778	"	7 降	円	C	0.18×0.17	355.41	0.22	単	○		SB7451 SK7842		図版283 PL	
7779	"	不明	円	B	0.25×0.24	355.45	0.26	単	○		SK7798、7992		図版289 PL	
7780	"	7 降	不明	E	0.98×0.56	355.35	0.58	単	○		SB7421		図版283 PL	
7781	"	7 8	(楕)	Cか	0.80×0.60	355.41	0.13	単	○		SB7499	SK7757	図版283 PL	
7782	"	不明	楕	C	0.75×0.65	355.37	0.15	単	○		SB7432		図版289 PL	
7783	"	不明	円	A	0.28×0.25	355.40	0.02	単	×				図版283 PL	
7784	"	不明	楕	C	0.45×0.36	355.38	0.09	単	×		SB7452 SK7797		図版283 PL	
7785	"	7 降	円	C	0.20×0.18	355.39	0.10	単	×		SB7451、7452		図版283 PL	
7786	"	7 降	円	C	0.23×0.22	355.39	0.09	単	×		SB7452		図版283 PL	
7787	"	7 降	長	C	0.34×0.18	355.38	0.11	単	×		SB7451		図版283 PL	
7788	"	7 降	円	C	0.28×0.26	355.40	0.11	単	×		SB7451	SB7424	図版283 PL	
7789	"	不明	円	C	0.22×0.20	355.41	0.12	単	×		SB7499		図版283 PL	

第4節 古代（7世紀から11世紀）の遺構

SK	地 区	時 期	平 面 形	断 面 形	規 模			埋 土	遺 物		性 格	切 り 合 い 関 係		図 写 面 真 図 P 版 L (No.)
					長径×短径 (m)	検 出 面 レ ベル (m)	深 さ (m)		土 器	その他		切 る	切 ら れ る	
7790	"	2-2	不明	長	F	0.90×0.70	355.36	0.28	単	○		SB7431、7438、7494、7499 SK7795	SK7775、7776	図版289 PL
7791	"	"	不明	楕	E	1.00×0.60	355.37	0.30	単	○		SB7431、7438、7494、7499 SK7795	SK7768、7769	図版289 PL
7792	"	"	不明	(楕)	C	—×0.90	355.40	0.61	複	○		SB7455 SK7798	SK7770、7771、7772、7779	図版289 PL
7793	"	"	7 降	円	C	0.24×0.21	355.40	0.08	単	×		SB7433、7451		図版289 PL
7794	"	"	不明	円	D	0.57×0.53	355.39	0.26	単	○		SK7830		図版283 PL
7795	"	"	6 7	(楕)	Cか	—×0.60	355.26	0.27	単	○		SB7431、7438、7494、7499	SK7790、7791	図版289 PL
7796	"	"	7 降	円	B	0.18×0.17	355.42	0.16	単	×		SB7433、7451		図版283 PL
7797	"	"	7 降	(円)	C	0.30×0.30	355.33	0.14	単	×		SB7451、7452	SK7784	図版283 PL
7798	"	"	5 降	(円)	Aか	0.84×—	355.39	0.47	単	○		SB7457 SK7870	SK7779、7792	図版289 PL
7799	"	"	不明	楕	C	0.58×0.43	355.36	0.31	単	○				図版293 PL
7800	"	"	不明	円	C	0.60×0.60	355.32	0.10	単	○				図版293 PL
7801	"	"	不明	—	C	0.75×(0.37)	355.30	0.11	単	○		SB7727	SB7711	図版285 PL
7802	"	"	不明	円	C	0.55×0.47	355.26	0.06	単	×				図版279 PL
7803	"	"	7 降	楕	C	0.44×0.27	355.15	0.15	単	×		SB7741、7743、7760 SD7090		図版279 PL
7804	"	"	不明	楕	C	0.38×0.28	355.25	0.07	単	○		SB7754 SK7805、7806	SK8577	図版273 PL
7805	"	"	不明	楕	C	0.48×(0.30)	355.26	0.14	単	○		SB7754 SK7806	SK7804	図版273 PL
7806	"	"	不明	(円)	C	0.32×—	355.26	0.11	単	×		SB7754	SK7804、7805	図版273 PL
7808	"	"	3 降	円	A	0.26×0.25	355.28	0.10	単	×		SB7730、7735		図版279 PL
7809	"	"	1 2	—	C	(0.62)×0.58	355.26	0.12	単	○		SB7752、7758	SB7716	図版279 PL
7810	"	"	不明	円	A	0.50×0.45	355.24	0.14	単	○		SB7765		図版279 PL
7812	"	"	不明	楕	C	2.17×1.70	355.27	1.50	複	×	井戸	SB7445、7501、7502、7510、7765 SD7095、7097、SK7931、7937、7999 SK8268	SK7813	図版279 PL
7813	"	"	不明	楕	A	0.74×0.53	355.24	0.19	単	○		SB7765 SK7812		図版279 PL
7814	"	"	不明	円	F	0.38×0.38	354.52	0.30	単	○		SB7738、7740		図版273 PL
7815	"	"	不明	円	A	0.36×0.38	355.26	0.12	単	○		SB7737、7738、7740		図版273 PL
7816	"	"	1 3	円	C	(0.37)×0.31	355.32	0.06	単	×			SK7735	図版279 PL
7817	"	"	8	円	C	0.57×0.54	355.24	0.20	単	○		SB7708、7745、7751 SD7091		図版273 PL
7819	"	"	不明	楕	C	0.37×0.24	355.29	0.07	単	×				図版279 PL
7820	"	"	不明	円	C	0.30×0.25	355.17	0.10	単	×		SB7741、7743		図版279 PL
7821	"	"	不明	円	C	0.23×0.20	355.15	0.22	単	×				図版279 PL
7823	"	"	8 降	円	A	0.25×0.21	355.08	0.11	単	×		SB7760 SK7824		図版279 PL
7824	"	"	8	長楕	C	1.38×0.92	355.15	0.24	複	○	刃器	SB7760	SK7823、7826	図版279 PL
7825	"	"	1 2	楕	A	0.60×0.48	355.10	0.20	単	○			SB7739	図版273 PL
7826	"	"	不明	—	A	(1.42×1.10)	355.10	0.25	複	○		SB7741 SK7824	SK7829、8583	図版279 PL
7828	"	"	不明	円	C	0.65×0.63	355.28	0.06	単	×				図版279 PL
7829	"	"	不明	円	A	0.24×0.20	354.93	0.13	単	×		SK7826		図版279 PL
7830	"	"	不明	楕	B	—×0.13	355.34	0.21	単	×			SK7794	図版283 PL
7832	"	"	不明	円	C	0.20×0.10	355.14	0.27	単	×		SB7435、7440、7473、7477、7485、7511		図版289 PL

第2章 検出された遺構

SK	地 区	時 期	平 面 形 形	断 面 形 形	規 模			埋 土 器	遺 物 性 格	切 り 合 い 関 係		図 写 面 真 図 P 版 L (No)
					長径×短径 (m)	検 出 面 レ ベル (m)	深 さ (m)			切 る	切 ら れ る	
7833	2-2	不明	円	C	0.20×0.15	355.39	0.25	単 ×		SB7440、7498、7511		図版289 PL
7834	"	7先	(楕)	Cか	-×0.64	355.40	0.14	単 ×		SB7499	SB7426	図版283 PL
7835	"	7	楕	F	0.92×0.78	355.24	0.20	単 ○		SB7422、7437		図版283 PL
7836	"	7	(長)	C	-×1.10	355.32	0.15	単 ○		SB7436、7468	SB7422、7491	図版283 PL
7837	"	不明	円	C	0.38×0.35	355.24	0.07	単 ×				図版283 PL
7839	"	不明	楕	C	0.45×0.37	355.35	0.05	単 ○				図版293 PL
7840	"	5	-	Eか	1.85×-	355.45	0.39	単 ○		SB7453	SB7427	図版293 PL
7841	"	7	楕	F	0.90×0.60	355.29	0.38	単 ○		SK7843		図版283 PL
7842	"	7	楕	F	0.94×0.70	355.31	0.51	単 ○		SB7451 SK7844	SK7778	図版283 PL
7843	"	7	(楕)	Cか	-×0.45	355.27	0.15	単 ×		SB7452	SK7841	図版283 PL
7844	"	7	(円)	Cか	0.18×-	355.30	0.08	単 ×		SB7451	SK7842	図版283 PL
7845	"	不明	円	E	0.77×0.75	355.32	0.19	単 ○				図版293 PL
7846	"	不明	方	F	0.82×0.73	355.34	0.43	単 ○				図版293 PL
7847	"	7	長	C	1.30×1.03	355.34	0.11	単 ○		SB7462	SB7450 SK7848	図版293 PL
7848	"	7	(円)	Cか	×0.35	355.36	0.15	単 ×		SB7462 SK7847	SB7450	図版293 PL
7849	"	4先	(楕)	Cか	0.68×-	355.39	0.34	単 ○		SB7488	SB7425	図版293 PL
7850	"	7降	円	C	0.38×0.38	355.23	0.11	単 ×		SB7165		図版291 PL
7851	"	7	楕	C	0.33×0.21	355.33	0.18	- ×		SB7452	SK7762、7861	図版283 PL
7852	"	不明	円	C	0.20×0.20	355.40	0.15	単 ○				図版283 PL
7853	"	不明	円	C	0.23×0.18	355.41	0.14	単 ×				図版283 PL
7854	"	不明	円	C	0.22×0.20	355.40	0.05	単 ×				図版283 PL
7855	"	不明	円	C	0.23×0.23	355.40	0.14	単 ○				図版283 PL
7856	"	不明	円	C	0.25×0.25	355.37	0.23	単 ×				図版283 PL
7857	"	不明	-	Cか	-×0.20	355.37	0.11	単 ×				図版283 PL
7858	"	7降	円	C	0.20×0.20	355.28	0.10	単 ○		SB7452		図版283 PL
7859	"	7降	楕	G	0.38×0.26	355.29	0.31	単 ×		SB7452		図版283 PL
7860	"	不明	長	E	0.70×0.55	355.13	0.37	単 ×				図版291 PL
7861	"	7	楕	C	0.43×0.28	355.36	0.16	単 ×		SB7452 SK7851	SK7762	図版283 PL
7862	"	不明	(楕)	G	1.50×-	355.14	0.20	複 ○		SB6218		図版299 PL
7863	"	不明	楕	C	0.45×0.40	355.14	0.21	単 ○				図版299 PL
7865	"	7先	円	C	0.30×0.30	355.15	0.20	単 ×			SB7459	図版291 PL
7866	"	不明	円	C	0.25×0.25	355.35	0.10	単 ○				図版293 PL
7867	"	不明	円	C	0.22×0.17	355.37	0.05	単 ×				図版293 PL
7868	"	不明	円	C	0.23×0.21	355.35	0.10	単 ×		SB7488		図版293 PL
7869	"	不明	円	C	0.47×0.47	355.10	0.13	単 ×				図版291 PL
7870	"	5	(円)	Cか	-×0.40	355.25	0.15	単 ×		SB7457 SK8054	SK7798	図版289 PL
7872	"	不明	円	C	0.35×0.35	355.10	0.07	単 ○				図版291 PL

第4節 古代（7世紀から11世紀）の遺構

SK	地 区	時 期	平 面 形	断 面 形	規 模			埋 土	遺 物		性 格	切 り 合 い 関 係		図 写 面 真 図 P 版 L (No)
					長径×短径 (m)	検 出 面 レ ベル (m)	深 さ (m)		土 器	その他		切 る	切 ら れ る	
7874	2-2	不明	円	C	0.13×0.13	355.09	0.04	単	×					図版291 PL
7875	"	不明	円	C	0.30×0.25	355.05	0.13	単	×		SB7553 SK7880			図版299 PL
7877	"	7 8	円	C	0.95×0.90	355.12	0.87	複	○		SB7436 SK7922、7971			図版283 PL
7878	"	不明	-	Cか	-×0.34	355.36	0.10	単	×			SK7749		図版283 PL
7879	"	不明	円	C	0.35×0.33	355.30	0.33	単	○		SB7480			図版293 PL
7881	"	不明	楕	C	0.40×0.25	355.05	0.18	単	○					図版299 PL
7882	"	5 6	(円)	-	0.60×-	355.18	0.28	単	○		SB7532	SB7460		図版291 PL
7883	"	不明	円	C	0.23×0.20	355.07	0.10	単	×					図版299 PL
7886	"	不明	楕	C	0.70×0.38	355.12	0.28	単	○		SB7542、7564、7576			図版287 PL
7888	"	不明	方	E	0.80×0.75	355.28	0.20	単	○					図版291 PL
7889	"	4 降	円	C	0.50×0.46	355.17	0.16	単	×		SB7486 SD7056			図版283 PL
7890	"	不明	円	C	0.25×0.23	355.16	0.08	単	×					図版283 PL
7891	"	不明	円	C	0.58×0.55	355.31	0.11	単	×					図版283 PL
7892	"	不明	円	C	0.20×0.20	355.28	0.80	単	×					図版283 PL
7893	"	不明	円	C	0.10×0.10	355.29	0.05	単	×					図版293 PL
7894	"	不明	円	C	0.28×0.27	355.29	0.15	単	×					図版293 PL
7895	"	不明	楕	C	0.30×0.20	355.31	0.06	単	○					図版293 PL
7896	"	5	-	-	0.10×-	355.34	0.68	単	○		SB7487、7517 SK7897	SB7464		図版291 PL
7897	"	不明	円	C	0.35×0.35	354.01	0.16	単	○		SB7487、7517、7527	SB7464 SK7896		図版291 PL
7898	"	不明	円	C	0.24×0.23	355.34	0.14	単	○		SB7488			図版293 PL
7902	"	7 降	円	B	0.35×0.35	355.14	0.30	単	○		SK7921			図版283 PL
7903	"	7 降	円	C	0.32×0.32	355.14	0.10	単	○		SK7921			図版283 PL
7904	"	7 降	楕	C	0.21×0.15	355.14	0.10	単	○		SK7921			図版283 PL
7906	"	5 先	円	C	1.03×0.90	355.32	0.22	単	○			SB7426		図版283 PL
7909	"	7 降	円	C	0.20×0.20	355.02	0.07	単	×		SB7511			図版289 PL
7910	"	7 降	円	F	0.33×0.30	355.04	0.14	単	×		SB7511			図版289 PL
7911	"	7 降	円	C	0.25×0.20	355.06	0.08	単	×		SB7485			図版289 PL
7912	"	不明	円	C	0.23×0.23	355.00	0.10	単	×					図版289 PL
7913	"	不明	円	C	0.16×0.15	355.01	0.06	単	×					図版289 PL
7914	"	不明	円	C	0.17×0.15	355.01	0.11	単	×					図版289 PL
7915	"	不明	楕	D	0.43×0.26	355.01	0.06	単	×					図版289 PL
7916	"	不明	楕	A	0.32×0.24	355.00	0.02	単	×					図版289 PL
7917	"	不明	楕	A	0.45×0.32	355.00	0.15	単	○					図版289 PL
7918	"	不明	円	A	0.28×0.28	355.01	0.06	単	×					図版289 PL
7921	"	7 8	円	C	0.15×0.15	355.14	未完	単	○			SK7902、7903、7904		図版283 PL
7922	"	7 先	(楕)	C	-×0.95	355.11	0.17	単	○			SB7483 SK7877		図版289 PL
7924	"	不明	楕	C	0.30×0.18	355.26	0.24	単	○		SB7487			図版277 PL

第2章 検出された遺構

SK	地区	時期	平面形状	断面形状	規模			埋遺物		性	切り合い関係		図写面真図P版L (No.)
					長径×短径 (m)	検出面レベル (m)	深さ (m)	土器	その他		切る	切られる	
7926	2-2	7降	楕	A	0.48×0.30	355.23	0.23	単	○		SB7422		図版283 PL
7931	"	不明	—	A	(0.47)×0.45	355.09	0.14	単	○		SD7095	SK7812	図版279 PL
7932	"	不明	円	F	0.50×0.39	354.97	0.16	単	×				図版285 PL
7933	"	不明	円	E	0.40×0.30	355.33	0.48	単	○		SB7125、7418		図版273 PL
7934	"	不明	楕	A	0.50×0.38	355.23	0.10	単	×		SB7765		図版279 PL
7935	"	不明	円	C	0.35×0.32	355.20	0.06	単	×		SB7765		図版279 PL
7936	"	23	—	—	(1.40)×(0.88)	355.13	0.38	単	×		SB7709、7443、7748 SD7094	SB7735	図版279 PL
7938	"	9先	—	A	0.54×(0.23)	354.98	0.09	単	×		SK7942	SM7022	図版285 PL
7939	"	不明	円	A	0.20×0.16	355.14	0.16	単	×		SB7761		図版279 PL
7941	"	不明	円	C	0.25×0.20	355.14	0.12	単	×				図版279 PL
7943	"	不明	楕	C	0.42×0.30	355.18	0.14	単	○		SB7764		図版279 PL
7944	"	不明	不明	C	0.35×0.15	355.09	0.12	単	×		SD7095		図版279 PL
7945	"	不明	楕	A	0.42×0.24	355.08	0.15	単	×		SD7095 SK7947		図版279 PL
7947	"	不明	不明	A	1.07×0.45	355.11	0.11	単	○		SD7095	SK7945	図版279 PL
7948	"	不明	円	A	0.20×0.20	355.20	0.09	単	×		SB7761		図版279 PL
7950	"	不明	楕	C	0.81×0.73	354.97	0.14	単	×				図版285 PL
7951	"	不明	円	A	0.14×0.14	355.30	0.13	単	○				図版289 PL
7952	"	不明	円	A	0.14×0.14	355.29	0.13	単	○				図版289 PL
7953	"	不明	円	B	0.50×0.45	355.30	0.43	単	○		SK7928	SK7751	図版289 PL
7956	"	不明	円	C	0.18×0.15	355.30	0.18	単	×				図版289 PL
7959	"	7降	円	C	0.18×0.18	355.30	0.11	単	×		SB7498		図版289 PL
7964	"	不明	円	C	0.19×0.19	355.30	0.18	単	○				図版289 PL
7965	"	不明	円	C	0.23×0.21	355.31	0.18	単	×		SB7420		図版289 PL
7967	"	7降	楕	F	0.75×0.55	355.06	0.20	単	×		SB7483		図版283 PL
7972	"	不明	円	C	0.20×0.20	355.28	0.16	単	×		SK8065		図版283 PL
7975	"	不明	円	C	0.23×0.23	355.15	0.06	単	×				図版283 PL
7980	"	不明	円	C	0.23×0.21	355.30	0.35	単	×		SB7488		図版289 PL
7981	"	不明	楕	A	0.82×0.60	355.14	0.13	単	×				図版279 PL
7982	"	不明	円	C	0.25×0.25	355.22	0.19	単	○		SK8070		図版279 PL
7985	"	不明	楕	C	0.55×0.37	354.78	0.11	単	○				図版279 PL
7987	"	不明	円	C	0.45×0.40	355.13	0.08	単	○		SB7764、7765		図版279 PL
7990	"	不明	円	C	0.50×0.45	355.21	0.06	単	×		SB7755、7757、7765		図版279 PL
7995	"	7	不明	G	—	354.84	0.46	単	○		SK7996、8250		図版305 PL
7997	"	不明	円	A	0.40×0.36	355.40	0.13	単	×		SB7732、7734		図版273 PL
7998	"	不明	円	C	0.35×0.30	355.41	0.05	単	×				図版273 PL
8002	"	5先	円	C	0.25×0.24	355.11	0.15	単	○		SK8001	SB7427	図版293 PL
8003	"	5先	(円)	Cか	0.30×—	355.12	0.12	単	○			SB7427	図版293 PL

SK	地 区	時 期	平 面 形	断 面 形	規 模			埋 土	遺 物		性 格	切 り 合 い 関 係		図 写 真 図 P 版 L (No)
					長径×短径 (m)	検 出 面 レ ベル (m)	深 さ (m)		土 器	その他		切 る	切 ら れ る	
8004	2-2	5先	(円)	Cか	0.68×-	355.08	0.15	単	○				SB7427	図版293 PL
8005	"	不明	楕	F	0.45×0.35	355.15	0.36	単	×					図版283 PL
8006	"	不明	円	C	0.90×0.85	355.25	0.14	単	○					図版293 PL
8009	"	5先	不明	A	0.55×0.43	355.05	0.21	単	○		SK8011		SB7467	図版291 PL
8010	"	不明	円	C	0.20×0.20	355.06	0.11	単	×					図版291 PL
8013	"	不明	-	Cか	0.60×-	355.38	0.31	単	○				SD7062	図版283 PL
8014	"	不明	円	C	-	355.00	0.05	単	○					図版293 PL
8025	"	不明	不明	E	1.00×0.55	355.15	0.18	単	○					図版289 PL
8027	"	不明	円	G	0.45×0.40	355.00	0.23	単	○					図版289 PL
8028	"	2 3	円	C	0.28×0.28	355.08	0.24	単	○					図版291 PL
8037	"	不明	楕	F	1.00×0.69	355.12	0.51	単	○					図版291 PL
8038	"	7降	-	Cか	0.85×-	354.97	0.22	単	○					図版293 PL
8039	"	不明	円	C	1.00×0.88	355.24	0.21	単	○	刀子				図版291 PL
8050	"	8	-	-	1.50×-	354.72	-	複	○			SB7562、7567		図版283 PL
8077	"	不明	円	C	0.60×0.55	355.10	0.23	単	○				SB7470	図版297 PL
8078	"	4降	円	C	0.60×0.53	355.20	0.25	単	○				SB7551	図版291 PL
8079	"	不明	楕	C	0.38×0.35	355.05	0.16	単	○				SB7597	図版291 PL
8080	"	不明	円	E	0.35×0.35	355.06	0.26	単	×					図版299 PL
8081	"	8	円	C	0.67×0.65	355.18	0.38	単	○				SB7552	図版297 PL
8082	"	10	(円)	C	1.12×-	355.10	0.36	単	×				SB7519、7542、7543	図版287 PL
8083	"	6降	楕	C	0.53×0.43	355.05	0.13	単	○				SL7002	図版287 PL
8084	"	不明	楕	C	0.50×0.45	355.02	0.28	単	○				SB7542、7564、SD7076 SK8187、SL7002	図版287 PL
8085	"	6先	円	D	0.35×0.35	355.06	0.05	単	×				SL7001	図版291 PL
8086	"	6降	円	E	0.30×0.29	355.02	0.28	単	○				SL7002	図版287 PL
8087	"	6降	楕	F	0.65×0.58	355.02	0.28	単	○				SL7002	図版287 PL
8088	"	10	円	C	0.63×0.53	355.17	0.09	単	×				SL7002 SM7015	図版287 PL
8089	"	6降	円	C	0.30×0.30	355.19	0.07	単	×				SL7002 SK8127	図版287 PL
8090	"	不明	楕	C	0.38×0.34	355.17	0.10	単	×					図版287 PL
8091	"	不明	円	E	0.57×0.55	354.89	0.28	単	○					図版291 PL
8092	"	9 10	円	Cか	1.10×1.05	355.09	未完	単	○	敲石	井戸		SB7557、7580、7593 SK8172	図版287 PL
8093	"	5降	円	C	0.45×0.45	355.05	0.22	単	○				SB7536 SK8094	図版291 PL
8094	"	不明	円	B	0.18×0.18	354.92	0.10	単	×				SK8093	図版291 PL
8095	"	不明	円	C	0.48×0.48	355.12	0.18	単	×					図版287 PL
8096	"	不明	円	C	0.23×0.23	355.13	0.11	単	×				SD7052	図版287 PL
8097	"	7降	円	C	0.43×0.38	355.13	0.15	単	×				SB7598 SD7052	図版287 PL
8098	"	不明	円	E	0.33×0.33	354.95	0.20	単	×					図版291 PL
8099	"	不明	楕	C	0.63×0.54	355.08	0.23	単	○				SK8135	図版287 PL

第2章 検出された遺構

SK	地 区	時 期	平 面 形 形	断 面 形 形	規 模			埋 土 器	遺 物 性 格	切 り 合 い 関 係		図 写 面 真 図 P 版 L (No)
					長径×短径 (m)	検 出 面 レ ベ ル (m)	深 さ (m)			切 る	切 ら れ る	
8101	2-2	7	円	C	0.43×0.38	355.12	0.22	単	○		SK8138	図版297 PL
8102	"	不明	楕	C	0.70×0.50	355.14	0.20	単	×			図版297 PL
8103	"	7降	円	C	0.45×0.43	355.17	0.12	単	×		SB7552、7575	図版297 PL
8104	"	7降	円	C	0.53×0.52	355.15	0.27	単	○		SB7551、7552	図版297 PL
8105	"	8	楕	F	0.55×0.45	355.08	0.10	単	×		SB7581、SL7002 SK8110	図版287 PL
8106	"	不明	(円)	C	—×0.38	355.13	0.70	単	×			図版287 PL
8107	"	不明	円	C	0.35×0.33	355.13	0.10	単	×			図版287 PL
8108	"	6降	楕	C	1.25×1.05	355.13	0.16	単	○		SB7556、7569、7570	図版287 PL
8110	"	8	円	A	1.20×0.95	355.10	0.25	単	○		SK8127	SK8105 図版287 PL
8111	"	67	(円)	G	0.45×—	355.10	0.42	単	×		SB7585 SL7002	SB7579 図版287 PL
8112	"	6降	楕	C	0.38×0.35	355.11	0.45	単	×		SB7569 SL7002	図版287 PL
8113	"	不明	楕	C	0.30×0.20	355.05	0.08	単	×			図版291 PL
8114	"	不明	円	C	0.20×0.20	355.02	0.17	単	×			図版287 PL
8115	"	5降	楕	C	0.60×0.45	355.01	0.17	単	○		SB7530	図版287 PL
8116	"	6降	円	C	0.26×0.26	355.09	0.38	単	×		SL7002	図版287 PL
8117	"	6降	円	G	0.60×0.55	355.01	0.30	単	○		SL7002	図版287 PL
8119	"	不明	円	C	0.28×0.25	355.04	0.08	単	×			図版287 PL
8120	"	不明	楕	C	0.50×0.40	355.05	0.08	単	×			図版287 PL
8121	"	不明	楕	C	0.65×0.50	354.92	0.18	単	○		SB7588	図版287 PL
8127	"	68	円	C	1.20×1.10	355.06	0.06	単	×		SB7581 SL7002	SK8089、8110 図版287 PL
8128	"	不明	不明	C	—	355.07	0.14	単	×		SK8129	図版287 PL
8129	"	不明	楕	C	0.90×—	355.07	0.11	単	○			SK8128 図版287 PL
8130	"	不明	円	C	0.35×0.30	355.11	0.10	単	○		SK8134	図版287 PL
8131	"	不明	円	E	0.28×0.28	355.19	0.20	単	×		SB7570、7609 SK8133	図版287 PL
8132	"	不明	円	C	0.30×0.30	355.11	0.10	単	×			図版287 PL
8133	"	不明	円	C	0.63×0.61	355.12	0.10	単	×		SB7570	SK8131 図版287 PL
8134	"	不明	円	B	0.17×0.13	355.17	0.25	単	×			SK8130 図版287 PL
8135	"	45	不明	F	1.30×0.75	355.21	0.59	単	○		SK8155、8166、8172	SB7558 SK8099 図版287 PL
8137	"	不明	(円)	E	—×0.60	355.08	0.25	単	×			図版299 PL
8139	"	不明	楕	C	0.25×0.20	354.12	0.15	単	×		SK8146	図版287 PL
8140	"	不明	楕	C	0.33×0.27	354.81	0.08	単	×		SK8146	図版287 PL
8141	"	不明	円	C	0.23×0.23	354.88	0.26	単	○		SK8146	図版287 PL
8142	"	7	長楕	C	3.42×0.72	354.99	0.64	複	○		SB7608、7617、7625 SD7052、7079	図版 PL
8144	"	68	円	C	0.73×0.70	355.16	0.55	単	○		SB7577	図版297 PL
8145	"	68	方	C	0.50×0.48	355.12	0.36	単	○			図版297 PL
8146	"	不明	楕	C	0.65×0.50	354.82	0.20	単	×			SK8139、8140、8141 図版287 PL
8147	"	6先	(円)	F	0.34×—	355.10	0.36	単	○		SK8161	SL7002 図版287 PL

第4節 古代（7世紀から11世紀）の遺構

SK	地 区	時 期	平 面 形	断 面 形	規 模			埋 土	遺 物		性 格	切 り 合 い 関 係		図 写 面 真 図 P 版 L (No)
					長径×短径 (m)	検 出 面 レ ベル (m)	深 さ (m)		土 器	その他		切 る	切 ら れ る	
8148	2-2	6降	円	C	0.28×0.25	355.03	0.14	単	○			SB7569 SL7002		図版287 PL
8149	"	不明	楕	G	0.38×0.80	354.92	0.36	単	○			SB7582		図版287 PL
8150	"	1	(方)	C	-×0.10	355.10	2.10	単	○				SB7552	図版297 PL
8151	"	5先	楕	F	0.45×0.38	354.96	0.12	単	×				SK8135	図版287 PL
8156	"	不明	(円)	F	0.80×0.70	355.13	0.23	単	○			SB7579 SK8165、8167	SB7549	図版287 PL
8157	"	不明	楕	C	0.78×0.50	354.97	0.19	単	×			SB7570、7581、7582		図版287 PL
8158	"	不明	円	B	0.25×0.20	355.00	0.21	単	×			SB7570		図版287 PL
8163	"	不明	(楕)	C	0.42×0.38	355.18	0.40	単	○			SB7528、7530、7538、7604	SB7521	図版289 PL
8165	"	不明	楕	C	0.80×0.53	355.06	0.10	単	○			SK7579、8167	SK8156	図版287 PL
8169	"	不明	楕	A	0.30×0.23	354.87	0.03	単	○					図版287 PL
8179	"	不明	楕	A	1.07×0.46	355.17	0.18	単	×					図版279 PL
8180	"	7	方	C	0.55×0.50	355.32	0.07	単	○			SB7720 SD7090		図版279 PL
8188	"	7	円	B	0.55×0.53	354.90	0.31	単	×			SD7065	SD7068	図版291 PL
8190	"	不明	楕	C	0.25×0.20	355.11	0.20	単	×					図版287 PL
8191	"	8	円	C	0.23×0.21	355.12	0.13	単	○					図版287 PL
8192	"	9	楕	F	0.32×0.25	355.14	0.20	単	○			SB7595、7598 SD7052、7079		図版287 PL
8194	"	7降	円	C	0.25×0.23	355.12	0.21	単	○			SB7567、7598 SD7052		図版287 PL
8195	"	5降	円	F	0.38×0.37	355.14	0.14	単	×			SB7567、7574、7590		図版287 PL
8196	"	不明	(楕)	C	0.23×-	355.10	0.06	単	×			SB7567		図版287 PL
8197	"	5降	楕	C	0.33×0.23	355.14	0.14	単	○			SB7567、7574、7590		図版287 PL
8199	"	7	(楕)	C	-×0.70	354.90	0.05	単	○			SD7065	SD7068	図版291 PL
8200	"	不明	方	E	0.28×0.28	354.90	0.21	単	×					図版287 PL
8202	"	7先	(楕)	C	-×0.65	355.12	0.16	単	○			SB7591	SD7065	図版287 PL
8203	"	不明	楕	C	1.02×0.83	355.12	0.26	単	×			SK8222		図版297 PL
8207	"	不明	円	F	0.23×0.23	354.89	0.20	単	×					図版291 PL
8210	"	5	楕	C	0.70×0.53	355.03	0.13	単	○			SB7528、7530、7538、7604	SB7521	図版291 PL
8212	"	8降	(円)	C	1.05×-	355.18	0.46	単	○			SB7602、7606、7613 SD7052、7079		図版287 PL
8213	"	不明	円	G	1.00×1.00	355.10	0.63	単	×			SK8239		図版297 PL
8214	"	7降	円	G	0.40×0.40	355.05	0.28	単	○			SD7052、7079		図版295 PL
8215	"	7降	円	C	0.20×0.20	355.06	0.21	単	○			SD7052		図版295 PL
8216	"	不明	楕	C	2.10×0.65	354.84	0.33	複	○			SD7076		図版287 PL
8217	"	57	円	-	-	355.01	-	単	×			SB7551	SD7055	図版291 PL
8218	"	7先	円	C	0.60×-	355.00	0.14	単	○			SB7591、SK8274 SD7066、7074、SX7004	SD7065	図版291 PL
8220	"	5降	不明	G	0.90×0.55	355.00	0.21	単	○			SB7551		図版291 PL
8225	"	不明	楕	E	1.05×1.00	355.00	0.90	単	○			SK8244		図版295 PL
8226	"	8	楕	C	1.05×0.90	355.04	1.16	複	○	磨石	井戸	SB7627		図版295 PL
8227	"	不明	円	B	0.45×0.40	355.11	0.23	単	○			SK8239		図版297 PL

第2章 検出された遺構

SK	地 区	時 期	平 面 形 形	断 面 形 形	規 模			埋 土	遺 物 土 器	性 格	切 り 合 い 関 係		図 写 面 真 図 P 版 L (No)
					長径×短径 (m)	検 出 面 レ ベ ル (m)	深 さ (m)				切 る	切 ら れ る	
8229	2-2	5 7	円	C	0.40×0.38	354.97	0.21	単	○				図版291 PL
8233	"	9 降	円	C	0.75×0.70	355.00	0.69	単	○		SB7614		図版297 PL
8235	"	7	楕	D	2.50×1.15	355.06	0.42	複	○		SB7612、7627		図版295 PL
8236	"	7 降	楕	C	1.00×0.80	355.06	0.49	単	○		SB7599、7602、7606、7613 SD7052、7079		図版287 PL
8237	"	不明	楕	C	1.00×0.65	355.08	0.34	単	○		SB7589、7599		図版287 PL
8238	"	10	(楕)	C	-×0.88	355.13	0.40	単	○	打製石斧	SB7599、7605		図版287 PL
8240	"	不明	円	C	0.75×0.70	355.03	0.89	単	○		SB7596、7620		図版285 PL
8241	"	不明	楕	C	0.35×0.28	355.05	0.24	単	×		SB7596、7620		図版287 PL
8242	"	不明	楕	C	0.75×0.68	355.13	0.20	単	○		SB7600		図版287 PL
8243	"	不明	不明	F	0.63×0.50	355.07	0.23	単	×		SB7600		図版287 PL
8244	"	不明	(楕)	(C)	-×1.00	355.03	0.46	複	○			SK8225	図版295 PL
8245	"	7 降	楕	C	0.75×0.60	354.94	0.15	単	○		SB7617 SD7052、7079		図版295 PL
8246	"	不明	楕	C	1.15×1.00	354.03	0.48	単	○		SB7596、7620 SK8302		図版285 PL
8247	"	7 降	楕	C	1.10×0.75	355.09	0.20	単	○		SD7052、7079		図版297 PL
8248	"	7 降	円	C	0.78×0.78	355.05	0.23	単	○		SD7052、7079		図版297 PL
8251	"	不明	円	C	0.95×0.90	354.97	0.94	複	○		SB7672 SD7070		図版295 PL
8252	"	不明	円	C	0.45×0.35	355.00	0.19	単	×				図版297 PL
8253	"	7 降	円	Cか	1.07×1.07	354.92	未完	単	○	木製品9点 井戸	SB7606、7613 SD7052、7079、7084	SK8236	図版295 PL
8254	"	10	不明	G	3.60×1.15	355.00	0.83	複	○	不明鉄製品	SB7601、7608、7616、7617 SK8309、8310、8322、8324		図版297 PL
8256	"	不明	円	C	0.24×0.24	355.04	0.80	単	×				図版303 PL
8257	"	不明	円	B	0.90×0.80	355.00	0.20	単	○				図版303 PL
8258	"	不明	円	C	0.65×0.63	354.90	0.26	単	×				図版287 PL
8259	"	7 降	円	C	0.66×0.60	355.00	0.27	単	○		SD7052、7079		図版295 PL
8260	"	不明	円	C	1.25×1.20	354.99	0.43	単	○				図版287 PL
8261	"	不明	円	C	0.30×0.30	354.91	0.10	単	×				図版295 PL
8262	"	不明	楕	C	0.78×0.68	354.94	0.27	単	×		SK8263		図版287 PL
8265	"	不明	円	C	0.85×0.83	354.88	0.20	単	○			SM7024	図版291 PL
8266	"	不明	不明	-	1.15×0.83	355.00	-	複	×				図版287 PL
8267	"	7 8	(不)	D	-×0.83	355.08	0.60	単	○		SB7616		図版303 PL
8269	"	不明	楕	A	0.30×0.21	355.15	0.13	単	×				図版279 PL
8270	"	不明	楕	F	0.40×0.30	355.16	0.21	単	×				図版279 PL
8271	"	不明	(円)	F	-×0.43	355.07	0.19	単	×			SB7614	図版297 PL
8274	"	不明	(円)	C	-	354.98	0.14	単	×		SX7004	SD7065 SK8218	図版287 PL
8275	"	7 降	楕	C	0.60×0.45	354.98	0.22	単	○		SB7611 SD7052		図版295 PL
8276	"	7 降	円	C	0.55×0.45	355.00	0.21	複	×		SB7611 SD7052		図版303 PL
8278	"	不明	円	C	0.33×0.33	355.14	0.21	単	×		SD7077		図版295 PL
8279	"	不明	楕	F	0.78×0.58	355.16	0.30	単	○		SD7077		図版295 PL

第4節 古代（7世紀から11世紀）の遺構

SK	地 区	時 期	平 面 形 形	断 面 形 形	規 模			埋 土	遺 物 土 器 その他	性 格	切 り 合 い 関 係		図 写 面 真 図 P 版 L (No)
					長径×短径 (m)	検 出 面 レ ベル (m)	深 さ (m)				切 る	切 ら れ る	
8280	"	2-2	不明	円	D	0.63×0.56	355.16	0.26	単	○		SB7626、7630	図版295 PL
8281	"	"	不明	円	B	0.32×0.30	355.18	0.27	単	×			図版295 PL
8282	"	"	不明	円	B	0.65×0.65	355.25	0.38	単	○			図版295 PL
8283	"	"	9降	円	C	0.55×0.49	355.26	0.18	単	×		SB7622	図版295 PL
8284	"	"	9降	楕	C	0.65×0.55	355.28	0.73	単	○		SB7622	図版295 PL
8286	"	"	7	不明	D	1.93×1.04	355.05	0.25	複	○			図版295 PL
8287	"	"	7降	楕	E	0.60×0.50	355.09	0.21	単	×		SB7624、7626	図版295 PL
8288	"	"	不明	円	G	0.25×0.24	355.08	0.18	単	×			図版295 PL
8289	"	"	8降	(楕)	E	1.40×0.86	355.11	0.18	単	○	磨石	SB7619	図版285 PL
8290	"	"	不明	楕	C	0.35×0.22	355.16	0.13	単	○		SB7630	図版295 PL
8291	"	"	8	円	B	0.28×0.27	355.06	0.21	単	○		SB7619	図版285 PL
8292	"	"	不明	(円)	C	0.85×-	355.07	0.38	単	×		SB7615	図版295 PL
8293	"	"	不明	円	A	1.03×0.95	354.87	0.52	単	○			図版279 PL
8297	"	"	不明	円	C	0.26×0.23	354.91	0.17	単	×			図版295 PL
8298	"	"	不明	円	C	0.28×0.27	354.89	0.36	単	×			図版287 PL
8300	"	"	7降	(円)	B	0.25×-	354.93	0.35	単	×		SB7615	SD7072、7078 図版295 PL
8303	"	"	9降	楕	C	0.27×0.22	355.15	0.16	単	×		SD7082	図版295 PL
8304	"	"	不明	円	B	0.25×0.24	355.01	0.20	単	○			図版295 PL
8305	"	"	不明	円	C	0.25×0.23	355.02	0.29	単	×			図版295 PL
8306	"	"	不明	円	F	0.23×0.23	355.08	0.25	単	×			図版295 PL
8307	"	"	不明	円	C	0.20×0.20	355.00	0.10	単	×			図版295 PL
8308	"	"	不明	円	C	0.25×0.20	355.22	0.26	単	×			図版295 PL
8311	"	"	不明	円	E	0.25×0.23	355.09	0.14	単	×		SB7630	図版295 PL
8312	"	"	不明	円	F	0.32×0.28	355.06	0.14	単	×		SB7630	図版295 PL
8313	"	"	不明	円	C	0.33×0.33	355.06	0.03	単	×		SB7630	図版295 PL
8314	"	"	不明	不明	B	0.20×0.18	355.05	0.08	単	×		SB7630	図版295 PL
8315	"	"	不明	円	C	0.84×0.75	355.13	0.10	単	○		SK8379	図版295 PL
8316	"	"	不明	円	C	1.02×1.00	355.05	0.87	単	○		SB7626、7630	図版295 PL
8317	"	"	不明	楕	A	0.84×0.53	354.70	0.35	単	○			図版279 PL
8326	"	"	不明	楕	B	0.25×0.18	355.05	0.08	単	×		SB7626	図版295 PL
8327	"	"	不明	楕	C	0.47×0.18	355.02	0.09	単	×		SB7626、7630	図版295 PL
8329	"	"	不明	円	C	0.20×0.17	355.18	0.14	単	×		SB7630	図版295 PL
8330	"	"	不明	楕	C	0.50×0.33	355.11	0.15	単	○			図版295 PL
8331	"	"	9降	(円)	Cか	0.52×-	355.13	0.38	単	○		SB7630	SD7082 図版295 PL
8336	"	"	不明	円	E	0.45×0.42	355.08	0.27	単	×		SB7630	図版295 PL
8339	"	"	不明	円	C	0.85×0.83	355.10	0.72	複	×		SB7689	図版239 PL
8345	"	"	8降	方	C	1.20×1.05	355.14	未完	単	○	井戸	SB7642、7646、7649、7653、7655 SB7665、7669、7677、SK8404	図版319 PL

第2章 検出された遺構

SK	地 区	時 期	平 面 形 形	断 面 形 形	規 模			埋 土	遺 物	性 格	切 り 合 い 関 係		図 写 面 真 図 P 版 L (No)
					長径×短径 (m)	検 出 面 レ ン ル (m)	深 さ (m)				切 る	切 ら れ る	
8353	"	2-2	不明	円	C	0.75×0.75	355.08	0.02	単	×		SB7647	図版303 PL
8354	"	"	不明	不明	D	0.60×0.56	355.10	0.38	単	○			図版303 PL
8355	"	"	不明	楕	E	0.45×0.27	355.07	0.23	単	×			図版303 PL
8356	"	"	7降	楕	C	0.65×0.48	355.01	0.19	単	×		SD7085	図版303 PL
8357	"	"	不明	円	C	0.54×0.50	355.07	0.88	単	○	井戸	SB7654、7656 SK8455	図版303 PL
8359	"	"	不明	円	E	0.44×0.40	355.10	0.22	単	×			図版303 PL
8360	"	"	不明	円	C	0.38×0.36	355.11	0.18	単	×		SK8361	図版303 PL
8361	"	"	不明	円	C	0.32×0.32	355.09	0.16	単	○		SK8360	図版303 PL
8362	"	"	不明	円	C	0.33×0.33	355.11	0.09	単	×		SK8363	図版303 PL
8363	"	"	不明	(楕)	Cか	0.69×0.45	355.13	0.12	単	×		SB7647	図版303 PL
8364	"	"	不明	円	C	0.55×0.55	355.03	0.17	単	○			図版329 PL
8365	"	"	7降	円	G	0.33×0.26	354.98	0.12	単	×		SB7645 SD7085	図版303 PL
8366	"	"	不明	円	G	0.35×0.33	355.05	0.14	単	×		SB7648	図版303 PL
8367	"	"	不明	円	C	0.95×0.90	355.18	0.43	単	×		SB7690 SD7088	図版319 PL
8368	"	"	不明	円	C	0.40×0.40	355.16	0.21	単	○		SB7690、7692 ST7021、SD7088	図版319 PL
8369	"	"	不明	(円)	Cか	0.95×-	355.26	0.71	単	○		SD7088	図版319 PL
8371	"	"	不明	円	C	0.30×0.28	355.16	0.21	単	○		ST7021 SD7088	図版319 PL
8373	"	"	不明	円	C	0.33×0.29	355.12	0.13	単	×			図版295 PL
8374	"	"	不明	円	C	0.37×0.35	355.18	0.12	単	×			図版295 PL
8375	"	"	不明	円	C	0.34×0.25	355.26	0.23	単	×			図版295 PL
8376	"	"	不明	楕	C	0.41×0.33	355.28	0.32	単	○		SK8500	図版295 PL
8377	"	"	不明	(円)	Cか	0.25×-	355.03	0.12	単	×			図版295 PL
8379	"	"	不明	-	Cか	0.46×(0.27)	355.09	0.12	単	×		SK8315	図版295 PL
8380	"	"	不明	円	F	0.75×0.66	355.25	0.23	単	○		SB7651	図版295 PL
8381	"	"	不明	円	C	0.58×0.54	355.29	0.35	単	×		SK8500、8501	図版295 PL
8382	"	"	不明	円	C	0.43×0.40	355.08	0.15	単	×			図版295 PL
8383	"	"	不明	円	C	0.25×0.25	355.27	0.24	単	×		SK8500	図版295 PL
8384	"	"	不明	円	C	0.65×0.63	355.29	0.36	単	×			図版295 PL
8385	"	"	不明	楕	C	0.36×0.25	355.29	0.18	単	×			図版295 PL
8387	"	"	不明	楕	C	0.34×0.28	355.26	0.23	単	×			図版295 PL
8393	"	"	不明	円	C	0.25×0.23	355.26	0.16	単	×			図版285 PL
8394	"	"	不明	円	C	0.35×0.32	355.25	0.20	単	×			図版295 PL
8395	"	"	不明	円	E	0.65×0.57	355.24	0.35	単	○		SK8478 SB7695	図版295 PL
8396	"	"	不明	円	C	0.27×0.25	355.21	0.17	単	×			図版295 PL
8398	"	"	不明	円	C	0.30×0.25	355.23	0.27	単	×		SB7696、7697	図版285 PL
8399	"	"	7降	円	C	0.25×0.23	355.23	0.20	単	×		SB7510、7696、7697	図版285 PL

SK	地区	時期	平面形状	断面形状	規模			埋土	遺物		性	切り合い関係		写真 面真 図P 版L (No.)
					長径×短径 (m)	検出面 レベル (m)	深 さ (m)		土器	その他		切る	切られる	
8400	2-2	7降	円	C	0.25×0.20	355.23	0.11	単	×			SB7510、7695		図版285 PL
8401	"	不明	円	C	0.18×0.17	355.24	0.14	単	○			SB7693、7695		図版285 PL
8402	"	7降	円	C	0.31×0.30	355.24	0.13	単	○			SB7510、7693		図版285 PL
8403	"	不明	円	B	0.19×0.19	355.21	0.65	単	×	飾金具		SD7087		図版311 PL
8409	"	不明	長か	C	(0.25)×0.20	355.28	0.12	単	×			SB7695		図版285 PL
8410	"	78	楕	A	0.63×0.46	355.21	0.16	単	○			SB7509、7650 SK8414		図版285 PL
8414	"	7	—	D	0.70×(0.34)	355.25	0.16	単	×			SB7509、7650	SK8410	図版285 PL
8419	"	不明	楕	C	0.53×0.41	355.24	0.10	単	×					図版311 PL
8421	"	不明	不明	F	0.85×0.65	355.14	0.39	単	○			SB7664、7686 SK8465、8469、8489		図版311 PL
8422	"	不明	円	C	0.20×0.20	355.10	0.23	単	×			SD7088		図版319 PL
8424	"	不明	円	C	0.33×0.30	355.11	0.10	単	×					図版319 PL
8425	"	不明	(円)	Cか	0.65×—	—	—	単	×			SB7679	SK8372	図版311 PL
8427	"	不明	円	C	0.25×0.25	355.10	0.17	単	×			SD7088		図版319 PL
8429	"	不明	円	C	0.30×0.25	355.22	0.09	単	×			SB7693		図版319 PL
8430	"	不明	円	C	0.16×0.14	355.28	0.11	単	×					図版295 PL
8431	"	不明	円	C	0.21×0.17	355.28	0.09	単	×					図版295 PL
8432	"	不明	円	C	0.23×0.20	355.25	0.10	単	×			SB7693		図版295 PL
8433	"	不明	方	C	0.32×0.22	355.26	0.10	単	×					図版295 PL
8434	"	不明	長	E	0.38×0.28	355.26	0.21	単	○			SB7693		図版295 PL
8435	"	不明	円	C	0.70×0.60	355.24	0.18	単	○			SB7693		図版295 PL
8436	"	不明	—	Eか	0.58×(0.30)	355.23	0.33	単	×			SB7693		図版285 PL
8437	"	不明	楕	C	0.62×0.25	355.16	0.14	単	○			SK8467、8471		図版285 PL
8438	"	不明	円	C	0.20×0.18	355.02	0.18	単	×			SB7696、7697		図版285 PL
8439	"	不明	円	C	0.25×0.25	355.20	0.15	単	×			SB7696、7697		図版285 PL
8440	"	不明	楕	C	0.22×0.20	355.19	0.17	単	×			SB7696、7697 SK8447		図版285 PL
8441	"	不明	円	Cか	0.85×—	355.13	0.28	単	○	磨石		SB7668、7670 SK8450	SB7631 SK8413	図版329 PL
8443	"	不明	長か	C	0.65×0.50	355.17	0.19	単	○			SB7507、7508、7658、7696、7697		図版285 PL
8447	"	不明	楕	C	0.30×0.25	355.18	0.33	—	×			SB7696、7697	SK8440	図版295 PL
8449	"	不明	円	C	0.25×0.20	355.17	0.20	単	○			SB7507、7696、7697		図版285 PL
8450	"	不明	—	Cか	—×0.45	354.95	0.20	単	○			SB7688	SK8441	図版329 PL
8451	"	不明	円	C	0.17×0.17	355.18	0.17	単	×			SB7696、7697 SK8460		図版285 PL
8452	"	不明	楕	C	0.83×0.65	355.22	0.14	単	○			SB7693		図版295 PL
8453	"	不明	円	C	0.70×0.55	355.16	0.19	単	○			SB7507、7696、7697		図版285 PL
8460	"	不明	楕	C	0.28×0.18	355.18	0.14	単	×			SB7696、7697	SK8451	図版295 PL
8467	"	7降	楕	C	0.85×0.47	355.17	0.15	複	○			SB7509、7698 SK8471、8473、8477	SK8437	図版285 PL
8471	"	不明	円	C	1.15×0.93	355.16	0.32	単	×			SB7694、7698 SK8473、8477、8525	SK8437、8467	図版285 PL

第2章 検出された遺構

SK	地区	時期	平面形状	断面形状	規模			埋土	土器	遺物 その他	性 格	切り合い関係		写真 図P 版L (No.)
					長径×短径 (m)	検出面 レベル (m)	深 さ (m)					切る	切られる	
8473	2-2	7降	円	C	0.55×0.53	355.16	0.32	単	○			SB7509、7698	SK8467、8471	図版285 PL
8475	"	不明	円	C	0.32×0.30	354.98	0.19	単	×			SB7698 SK8477		図版285 PL
8477	"	7降	楕	B	0.65×0.50	355.15	0.73	単	○			SB7509、7698 SK8524	SK8467、8471、8475	図版285 PL
8478	"	不明	不明	C	0.61×0.53	355.19	0.13	単	○			SB7693、7695	SK8395	図版295 PL
8479	"	7降	円	C	0.32×0.25	355.19	0.13	単	○			SB7510、7693		図版285 PL
8491	"	不明	円	D	0.50×0.50	354.99	0.23	単	○			SB7684、7689		図版329 PL
8493	"	7降	不明	G	2.35×1.02	355.17	0.27	単	○			SB7503、7510、7694、7695、7696 SB7697、SK8520、8541		図版295 PL
8494	"	不明	円	Cか	0.40×0.36	355.20	0.68	単	○			SB7676		図版311 PL
8503	"	不明	円	C	0.37×0.32	355.11	0.30	単	×			SK8504		図版311 PL
8504	"	不明	(楕)	Cか	-×0.32	355.07	0.42	単	×				SK8503	図版311 PL
8506	"	6先	楕	E	0.80×0.38	355.11	0.10	単	×			SK8495	SB7651	図版295 PL
8520	"	不明	不明	C	1.37×(1.05)	355.10	0.08	単	○			SB7695、7696、7697	SK8493	図版285 PL
8526	"	7降	楕	F	0.50×0.30	355.10	0.21	単	○			SB7510、7694、7696、7697		図版285 PL
8527	"	不明	楕	C	0.50×0.27	355.10	0.08	単	×					図版285 PL
8528	"	不明	円	A	0.65×0.63	355.19	0.21	単	×					図版295 PL
8530	"	不明	円	C	0.23×0.20	355.13	0.10	単	×			SB7697、7698		図版285 PL
8532	"	不明	楕	C	0.47×0.28	354.98	0.05	単	○			SK8541		図版285 PL
8547	"	不明	円	B	0.31×0.25	355.20	0.18	単	×					図版295 PL
8548	"	不明	楕	C	0.62×0.42	355.23	0.21	単	○					図版295 PL
8549	"	不明	楕	C	0.70×0.54	355.23	0.39	単	×				SD7077	図版295 PL
8553	"	不明	-	C	0.45×(0.30)	355.17	0.08	単	○					図版295 PL
8556	"	不明	円	C	0.25×0.22	355.16	0.08	単	×					図版295 PL
8558	"	不明	-	-	0.80×(0.25)	355.24	0.17	単	×					図版295 PL
8561	"	6降	方	C	0.35×0.33	355.39	0.23	単	○			SL7003		図版285 PL
8562	"	不明	楕	A	0.42×0.25	355.42	0.10	単	×					図版279 PL
8563	"	不明	円	F	0.38×0.35	355.30	0.08	単	×			SB7720		図版279 PL
8564	"	不明	方	C	0.34×0.34	355.37	0.13	単	×					図版279 PL
8565	"	7降	円	A	0.55×0.44	355.32	0.07	単	×			SK7731、7732		図版279 PL
8566	"	不明	楕	A	0.55×0.33	355.31	0.08	単	×					図版279 PL
8567	"	不明	不明	C	-×1.23	355.30	0.13	単	○			SB7731、7744、7757 SK8586	SK8582	図版279 PL
8568	"	8降	円	C	0.45×0.42	355.41	0.17	単	×			SB7717 SL7003		図版285 PL
8569	"	8降	楕	C	0.64×0.47	355.41	0.14	単	○			SB7717 SL7003		図版285 PL
8570	"	6降	長	C	0.53×0.35	355.39	0.11	単	○			SL7003		図版285 PL
8571	"	6降	円	E	0.42×0.38	355.37	0.11	単	×			SL7003		図版287 PL
8572	"	不明	円	A	0.40×0.35	355.38	0.23	単	○					図版285 PL
8573	"	5降	長	C	0.65×0.40	355.37	0.13	単	○			SB7713		図版285 PL

第4節 古代（7世紀から11世紀）の遺構

SK	地 区	時 期	平 面 形 形	断 面 形 形	規 模			埋 土	遺 物 土 器	性 格	切 り 合 い 関 係		図 写 面 真 図 P 版 L (No)
					長径×短径 (m)	検 出 面 へ ル (m)	深 さ (m)				切 る	切 ら れ る	
8574	2-2	不明	不明	C	0.57×0.16	355.33	0.13	単	×		SB7711、7727		図版285 PL
8575	"	不明	円	C	0.52×0.50	355.32	0.06	単	○				図版285 PL
8576	"	不明	楕	C	0.80×0.55	355.39	0.11	単	○		SB7708、7718、7722、7726		図版273 PL
8577	"	不明	長	A	1.34×1.18	355.35	0.32	単	○		SB7723、7754、7759 SK7804		図版273 PL
8579	"	不明	不明	C	0.64×0.47	355.35	0.12	単	×		SB7731、7744 SK8584		図版279 PL
8580	"	不明	方	C	0.43×0.40	355.32	0.22	単	○		SB7744、7757 SK8585		図版279 PL
8581	"	不明	不明	F	0.83×0.45	355.39	0.35	単	○		SB7731		図版279 PL
8582	"	不明	-	D	0.20×(0.10)	355.29	0.25	単	×		SK8567		図版279 PL
8583	"	7 降	円	Cか	1.56×1.53	355.24	(0.43)	単	○		SB7446、7629、7703、7741、7743 SB7751、7760、SK7826		図版279 PL
8584	"	不明	楕	C	1.13×0.40	355.37	0.10	単	○		SB7707、7731	SK8579	図版279 PL
8585	"	不明	楕	A	0.50×0.42	355.32	0.24	単	×		SB7744、7757	SK8580	図版279 PL
8586	"	不明	-	-	(0.60)×(0.36)	355.29	0.20	単	×		SB7757	SK8567	図版279 PL
8587	3-E	5	円	C	1.16×0.97	354.91	0.29	単	○		SB7415		図版339 PL
8588	"	8 降	円	Cか	0.86×0.85	355.16	未完	単	○	井 戸	SB7405、7407、7411		図版339 PL
8591	"	不明	楕	C	0.38×0.31	355.20	0.07	単	×				図版339 PL
8592	"	不明	円	C	0.24×0.22	355.20	0.11	単	○				図版339 PL
8593	"	不明	楕	C	0.24×0.17	355.20	0.08	単	○				図版339 PL
8594	"	4 降	円	B	0.41×0.39	355.24	0.10	単	×		SB7408		図版339 PL
8595	"	不明	楕	C	0.24×0.19	355.22	0.09	単	×				図版339 PL
8596	"	8 降	楕	A	0.34×0.25	355.21	0.16	単	○		SB7405		図版339 PL
8597	"	8 降	円	A	0.15×0.13	355.15	0.09	単	×		SB7405		図版339 PL
8598	"	8 降	楕	C	0.27×0.17	355.20	0.11	単	×		SB7405 SK8600		図版339 PL
8599	"	8 降	不明	C	0.34×0.16	355.22	0.07	単	○		SB7405		図版339 PL
8600	"	8 降	楕	F	0.39×0.29	355.19	0.17	単	○		SB7405	SK8598	図版339 PL
8601	"	4 降	方	C	0.16×0.15	355.26	0.15	単	×		SB7408 SK8613		図版339 PL
8602	"	不明	-	-	-×0.28	355.30	0.11	単	×				図版339 PL
8603	"	不明	不明	A	0.36×0.22	355.32	0.08	単	×				図版339 PL
8604	"	不明	楕	C	0.18×0.14	355.35	0.08	単	×				図版339 PL
8605	"	不明	円	A	0.26×0.26	355.35	0.11	単	×				図版339 PL
8606	"	4 降	円	A	0.21×0.21	355.34	0.12	単	×		SB7408		図版339 PL
8607	"	不明	楕	A	0.55×0.29	355.38	0.13	単	○				図版339 PL
8608	"	不明	-	-	-×0.34	(355.39)	(0.14)	単	×				図版339 PL
8609	"	4 降	円	A	0.32×0.30	355.37	0.09	単	×		SB7408		図版339 PL
8610	"	6 降	円	C	0.21×0.18	355.36	0.04	単	×		SB7404、7408		図版339 PL
8611	"	6 降	円	B	0.27×0.23	355.32	0.24	単	×		SB7404		図版339 PL
8612	"	6 降	ほぼ 楕	C	0.29×0.17	355.70	0.14	単	×		SB7404		図版339 PL

第2章 検出された遺構

SK	地 区	時 期	平 面 形 状	断 面 形 状	規 模			埋 土 器	遺 物 その他	性 格	切 り 合 い 関 係		図 写 面 真 図 P 版 L (No.)
					長径×短径 (m)	検 出 面 レ ベ ル (m)	深 さ (m)				切 る	切 ら れ る	
8613	3-E	不明	円	A	1.15×1.05	355.30	0.07	単	○			SK8601	図版339 PL
8614	"	不明	楕	B	0.29×0.23	355.37	0.20	単	×		SX7006		図版339 PL
8615	"	不明	円	A	0.15×0.14	355.37	0.17	単	×		SX7006		図版337 PL
8616	"	不明	楕	B	0.27×0.24	355.36	0.23	単	×		SX7006		図版339 PL
8617	"	6降	円	B	0.21×0.21	355.35	0.16	単	×		SB7404 SX7006		図版339 PL
8618	"	6降	楕	A	0.38×0.27	355.34	0.26	単	○		SB7404 SX7006		図版339 PL
8619	"	6降	楕	B	0.24×0.10	355.36	0.23	単	×		SB7404 SX7006		図版339 PL
8620	"	不明	楕	A	0.29×0.19	355.35	0.12	単	×		SX7006		図版337 PL
8621	"	6降	不明	A	0.23×0.21	355.32	0.15	単	×		SB7404 SX7006		図版339 PL
8622	"	6降	楕	A	0.43×0.29	355.33	0.17	単	×		SB7404 SX7006		図版339 PL
8623	"	不明	楕	C	0.75×0.52	355.38	0.25	単	×		SX7006		図版339 PL
8624	"	不明	ほぼ方	C	0.54×0.50	355.40	0.22	単	×		SX7006		図版337 PL
8625	"	不明	不明	C	0.37×0.29	355.39	0.24	単	×		SX7006		図版339 PL
8626	"	不明	不明	C	0.26×0.21	355.40	0.19	単	×		SX7006		図版337 PL
8627	"	不明	円	C	0.20×0.19	355.40	0.18	単	×		SX7006		図版337 PL
8628	"	不明	-	-	-×0.63	(355.41)	(0.26)	単	×		SX7006		図版337 PL
8629	"	不明	-	-	-×1.58	(355.10)	(0.38)	単	○				図版339 PL
8630	"	5降	-	-	-	(354.63)	(0.34)	複	○		SB7415 SK8631		図版339 PL
8631	"	6降	-	-	-	(354.65)	(0.35)	複	○		SB7415 SK8632	SK8630	図版339 PL
8632	"	6 7	楕	E	0.86×0.64	354.64	0.42	単	○		SB7415 SM7030	SK8631	図版339 PL
8633	"	6 7	-	-	-×0.95	354.80	0.27	単	○		SK8634		図版339 PL
8634	"	5	-	-	-×1.30	(354.64)	(0.19)	単	○		SB7415	SK8633	図版339 PL
8639	4	不明	円	Cか	0.94×0.87	355.24	未完	単	○		井戸		図版333 PL
8642	"	不明	方	-	-	-	-	-	×		SB7081		図版321 PL
8643	"	不明	長	-	-	-	-	-	×		SB7081		図版321 PL
8661	3	不明	方	C	0.67×0.67	354.95	0.19	-	×		SB7029		図版331 PL
8665	2-3	不明	円	C	0.63×0.63	355.16	0.17	-	×				図版319 PL
8666	"	不明	円	C	0.53×0.53	355.13	0.13	単	×		SB7255		図版319 PL
8667	"	不明	楕	C	0.38×0.27	354.97	0.10	-	×				図版319 PL
8668	"	不明	-	Cか	-	355.02	0.12	-	×				図版319 PL
8669	"	不明	円	C	0.35×0.35	355.20	0.16	-	×				図版313 PL
8670	"	不明	円	C	0.34×0.34	355.11	0.31	-	×				図版313 PL
8671	"	不明	楕	C	0.80×0.40	355.03	0.15	-	×		SB7293		図版313 PL
8672	"	不明	円	C	0.55×0.55	355.29	0.29	-	×		SB7243		図版321 PL
8673	"	不明	円	C	0.45×0.42	355.28	0.36	-	×				図版321 PL
8674	"	不明	円	C	0.46×0.43	355.29	0.40	-	×		SB7228		図版321 PL

SK	地 区	時 期	平 面 形 形	断 面 形 形	規 模			埋 土	遺 物		性 格	切 り 合 い 関 係		図 写 面 真 図 P 版 L (No.)
					長径×短径 (m)	検 出 面 積 (m ²)	深 さ (m)		土 器	その他		切 る	切 ら れ る	
8675	2-3	不明	円	C	0.80×0.80	355.07	0.32	複	×			SB7252		図版321 PL
8676	"	不明	円	C	0.75×0.67	355.25	0.36	一	×					図版321 PL
8677	"	不明	円	C	0.40×0.40	355.28	0.36	単	×			SB7228		図版321 PL
8678	"	不明	円	E	0.63×0.45	355.25	0.40	一	×			SB7228		図版321 PL
8679	"	不明	円	C	0.40×0.38	355.02	0.16	単	×			SB7228		図版303 PL
8705	"	不明	円	B	0.25×0.20	354.76	0.13	単	×					図版319 PL
8706	"	不明	円	B	0.20×0.20	354.76	0.20	単	×					図版319 PL
8707	"	不明	円	B	0.23×0.20	354.76	0.26	単	×					図版319 PL
8708	"	不明	円	C	0.35×0.35	355.07	0.30	単	×					図版313 PL
8709	3	8降	円か	C	一×0.50	354.96	0.24	単	×			SB7031		図版321 PL
8714	2-3	不明	楕	E	0.49×0.32	355.40	0.50	一	×					図版307 PL
8715	"	不明	円	C	0.49×0.48	355.51	0.14	一	×					図版301 PL
8716	"	不明	楕	F	0.83×0.69	355.51	1.01	一	×		井戸			図版301 PL
8717	"	不明	円	C	0.35×0.30	355.48	0.18	一	×					図版301 PL
8718	"	不明	円	A	0.44×0.39	355.39	0.27	一	×					図版307 PL
8719	"	不明	楕	A	0.54×0.40	355.36	0.20	一	×					図版309 PL
8720	"	不明	円	A	0.43×0.49	355.40	0.31	一	×					図版301 PL
8721	"	7	円	C	1.60×1.50	355.15	0.55	一	×			SB7265	SK7355	図版309 PL
8722	2-2	7降	円	A	0.27×0.26	355.06	0.21	一	×			SB7624		図版295 PL
8723	2-3	不明	円	一	0.41×0.40	355.24	一	一	×					図版309 PL
8724	"	不明	円	一	0.40×0.39	355.16	一	一	×					図版309 PL
8725	"	不明	円	一	0.39×0.38	355.13	一	一	×					図版309 PL
8726	"	不明	円	A	0.28×0.26	355.03	0.20	単	×					図版307 PL
8727	"	不明	円	A	0.22×0.22	355.04	0.14	単	×					図版307 PL
8728	"	不明	円	A	0.34×0.30	355.16	0.20	一	×					図版301 PL
8730	"	不明	円	A	0.38×0.37	355.19	0.17	一	×					図版293 PL
8731	"	不明	円	A	0.53×0.46	355.16	0.11	一	×					図版301 PL
8732	"	不明	楕	A	0.90×0.60	355.20	0.22	一	×					図版301 PL
8749	"	不明	円	C	0.25×0.25	355.09	0.30	単	×					図版315 PL
8750	"	不明	長	C	0.70×0.52	355.03	0.29	単	×					図版315 PL
8751	3-北	不明	円	C	0.31×0.29	354.70	0.14	一	×					図版252 PL
8752	2-1	不明	長楕	C	2.17×0.44	355.29	0.17	一	×					図版279 PL
8754	"	不明	円	C	0.33×0.29	355.27	0.15	複	×					図版273 PL
8755	"	不明	円	E	0.50×0.47	355.28	0.43	単	×			SK8893		図版273 PL
8756	"	不明	円	B	0.25×0.21	355.28	0.19	単	×					図版273 PL
8757	"	5先	一	C	0.38×一	355.28	0.14	複	×				ST7015	図版273 PL

第2章 検出された遺構

SK	地区	時期	平面形状	断面形状	規模			埋土	遺物		性	切り合い関係		写真 面真 図P 版L (No)
					長径×短径 (m)	検出面 レベル (m)	深 さ (m)		土器	その他		切る	切られる	
8758	2-1	不明	円	C	0.19×0.18	354.97	0.22	単	×			SB7371		図版275 PL
8759	"	不明	円	E	0.41×0.37	355.08	0.31	-	×			SK7497		図版273 PL
8760	"	不明	円	C	0.19×0.17	354.97	0.11	単	×			SB7371		図版275 PL
8761	"	5先	(円)	C	0.33×0.30	355.29	0.17	単	×				ST7015	図版273 PL
8762	"	不明	円	C	0.28×0.23	355.26	0.15	単	×					図版273 PL
8763	"	不明	円	C	0.22×0.20	355.31	0.08	単	×					図版273 PL
8764	"	6	(円)	F	1.15×1.05	355.32	0.29	複	×			ST7014、7030	ST7020	図版273 PL
8765	"	不明	円	C	0.25×0.23	355.26	0.25	-	×					図版273 PL
8766	"	不明	円	B	0.20×0.20	355.24	0.15	-	×					図版273 PL
8767	"	不明	円	C	0.25×0.21	354.98	0.32	単	×			SB7371		図版275 PL
8768	"	不明	不明	D	1.09×0.35	355.10	0.21	単	×			SB7195、7304		図版279 PL
8770	"	不明	方	F	0.57×0.55	355.15	0.19	単	○			SB7365		図版273 PL
8773	"	5降	円	C	0.47×0.45	355.33	0.16	単	○			SB7195 ST7015、7029		図版273 PL
8774	"	不明	楕	C	0.30×0.20	354.96	0.06	単	×			SB7371		図版275 PL
8775	"	5	(楕)	Cか	-×0.72	355.24	0.23	-	×			SB7181、7195	SB7171	図版275 PL
8776	"	不明	円	B	0.28×0.23	354.98	0.10	-	×			SB7371	SK7258	図版281 PL
8777	"	不明	楕	D	0.67×0.41	355.18	0.21	単	×					図版287 PL
8780	"	不明	円	C	0.20×0.20	355.00	0.04	単	×					図版275 PL
8781	"	不明	円	C	0.20×0.20	354.99	0.07	単	×					図版275 PL
8783	"	不明	円	C	0.18×0.17	355.01	0.04	単	×					図版275 PL
8784	"	67	円	C	0.25×0.25	354.95	0.15	単	○			SB7371		図版275 PL
8785	"	不明	円	C	0.25×0.25	354.96	0.13	単	×			SB7371		図版279 PL
8786	"	不明	円	C	0.40×0.35	354.97	0.25	単	○			SB7371		図版279 PL
8787	"	不明	円	C	0.27×0.27	354.96	0.28	単	×			SB7371		図版281 PL
8788	"	不明	円	A	0.22×0.22	354.99	0.39	単	×			SB7371		図版281 PL
8789	"	不明	円	C	0.18×0.17	354.98	0.20	単	×			SB7371		図版281 PL
8793	"	不明	円	G	0.49×0.46	355.00	0.31	単	○			SK8795		図版263 PL
8794	"	不明	円	C	0.44×0.43	355.02	0.12	単	×			SK8795		図版263 PL
8795	"	不明	(長)	Eか	-×0.40	355.00	0.20	単	○				SK8793、8794	図版263 PL
8796	"	不明	円	D	0.54×0.53	355.03	0.29	単	○					図版263 PL
8798	"	不明	円	B	0.15×0.15	354.94	0.29	-	○			SD7030 SK8799		図版263 PL
8799	"	不明	楕	F	0.65×0.37	354.98	0.26	単	○			SD7030	SK8798	図版263 PL
8800	"	不明	楕	C	0.39×0.25	355.02	0.34	単	×				SK8803	図版263 PL
8803	"	不明	楕	C	0.42×0.20	355.03	0.13	単	×			SK8800		図版263 PL
8804	"	不明	円	C	0.36×0.32	355.03	0.10	単	×					図版263 PL
8806	2-2	不明	円	C	0.50×0.45	355.05	0.48	-	×			SB7668		図版329 PL

SK	地 区	時 期	平 面 形	断 面 形	規 模			埋 土 器	遺 物		性 格	切 り 合 い 関 係		図 写 真 図 P 版 L (No)
					長径×短径 (m)	検 出 面 レ ベ ル (m)	深 さ (m)		土 器	その他		切 る	切 ら れ る	
8807	2-1	不明	(円)	E	0.28×-	355.03	0.20	単	○			SK8814	図版263 PL	
8808	"	不明	円	B	0.20×0.18	355.04	0.11	単	×				図版263 PL	
8809	"	不明	円	C	0.25×0.25	355.03	0.17	単	×				図版263 PL	
8810	"	不明	円	C	0.32×0.27	355.04	0.07	単	×				図版263 PL	
8811	"	不明	円	E	0.22×0.22	355.07	0.20	単	○				図版263 PL	
8812	"	不明	円	A	0.18×0.18	355.07	0.16	単	○				図版263 PL	
8813	"	不明	楕	E	0.54×0.49	355.10	0.49	単	○				図版263 PL	
8814	"	不明	楕	G	0.62×0.47	355.02	0.29	単	×		SK8807		図版263 PL	
8824	"	不明	楕	C	0.17×0.08	355.00	0.17	単	×				図版275 PL	
8826	"	不明	円	C	0.20×0.20	355.01	0.04	単	×				図版275 PL	
8827	"	不明	楕	C	0.16×0.09	355.02	0.13	単	×				図版275 PL	
8828	"	不明	楕	C	0.29×0.22	355.13	0.06	単	×		SD7028		図版281 PL	
8833	"	不明	円	F	0.38×0.35	355.06	0.38	単	×				図版281 PL	
8834	"	不明	円	C	0.40×0.38	355.04	0.46	単	○				図版281 PL	
8853	"	8降	-	-	-×0.40	355.18	0.29	単	○		SB7154	SD7027	図版267 PL	
8856	"	不明	円	C	0.28×0.20	354.74	0.06	-	×				図版263 PL	
8859	2-2	不明	円	C	0.25×0.22	355.05	0.10	単	×				図版295 PL	
8860	3	7	円	C	0.98×0.93	354.95	0.15	複	○		SB7084		図版331 PL	
8864	2-2	7降	楕	C	0.46×0.40	355.12	0.46	単	×	刃器	SD7067		図版297 PL	
8885	3-北	不明	円	C	0.29×0.22	354.73	0.17	単	×				図版250 PL	
8886	"	不明	不明	A	0.34×0.27	354.71	0.20	-	×				図版252 PL	
8887	"	不明	-	-	-×0.51	(354.73)	(0.33)	-	×			SK7195	図版252 PL	
8888	3	8降	円	E	0.73×0.63	355.01	0.25	-	×		SB7031		図版321 PL	
8889	3-北	6降	円	G	0.52×0.47	354.73	0.24	単	○		SB7112		図版252 PL	
8890	2-1	不明	円	A	0.50×0.41	355.05	0.15	単	×		SB7378		図版281 PL	
8891	"	不明	楕	C	0.38×0.30	355.07	0.17	単	×		SB7378		図版281 PL	
8892	"	不明	楕	C	0.53×0.42	354.99	0.15	単	○				図版273 PL	
8898	"	不明	円	B	0.28×0.25	355.11	0.04	-	×				図版273 PL	
8899	"	不明	円	B	0.25×0.24	355.04	0.20	単	×		SB7365		図版273 PL	
8900	"	不明	円	F	0.55×0.49	355.05	0.63	単	○				図版263 PL	
8901	"	不明	円	F	0.42×0.42	355.02	0.17	単	○				図版263 PL	
8915	"	不明	円	C	0.20×0.16	355.08	0.31	単	×		SD7028		図版279 PL	
8916	"	不明	円	C	0.24×0.22	355.03	0.18	単	×		SD7028		図版279 PL	
8917	"	不明	円	C	0.26×0.23	355.10	0.18	単	×		SD7028		図版285 PL	
8918	"	不明	円	C	0.20×0.20	355.10	0.09	単	×		SD7028		図版285 PL	
8919	"	不明	円	C	0.25×0.25	355.11	0.05	単	×				図版281 PL	

第26表 火床跡一覧表

SF	地 区	時 期	平 面 形 形	断 面 形 形	規 模			埋 土 器	遺 物		性 格	切 り 合 い 関 係		図写 面真 図P 版L (No)
					長径×短径 (m)	検出 面レ ベル (m)	深 さ (m)		土 器	その他		切 る	切 ら れ る	
7001	2-3	5先	円	—	0.65×0.65	355.17	—	複	○			SB7030	図版322 PL	
7002	3	不明	楕円	—	1.10×0.62	—	—	単	○				図版245 PL	
7003	2-3	不明	楕円	A	0.40×0.30	355.10	0.06	単	×				図版300 PL	
7004	#	不明	不	A	0.52×0.33	355.12	0.10	単	×				図版300 PL	

第27表 不明遺構一覧表

SX	地 区	時 期	平 面 形 形	断 面 形 形	規 模			埋 土 器	遺 物		性 格	切 り 合 い 関 係		図写 面真 図P 版L (No)
					長径×短径 (m)	検出 面レ ベル (m)	深 さ (m)		土 器	その他		切 る	切 ら れ る	
7002	3	不明	不明	A	1.77×0.60	355.08	0.17	単	○			SB7080、7081	図版300 PL	
7003	#	6先	—	C	2.75×(1.20)	354.88	0.17	—	○			SK7140	SD7006 PL	
7006	3-E	6降	不明	A	(6.80)×(0.43~1.38)	355.35	0.08	単	○			SB7404	SK8614、8615、8616、8617、8618 SK8619、8620、8621、8622、8623 SK8624、8625、8626、8627、8628 PL	
7007	3	8先	不明	A	5.33×0.92~2.15	355.12	0.12	単	○			ST7006	SB7026 PL	

第5節 中世以降の遺構

1 遺構の概要と配置

中世の遺構や遺物の包含層が畑の耕作によって攪乱されており、遺構として確認されたのは、深さが2mや3mもあるような井戸であろうと考えられる土壇（SK）のみであり、遺物についても良好な一括資料はなく、井戸内からの若干の資料と検出面でのものなどに限られる。

そのような状況で中世の遺構ととらえられたものは、土壇・井戸（SK）=128個であった。

これらの遺構は3区に集中をみせており、他の地区ではあまり検出されていない。

2 遺構各説

SK7132 位置3区M13 遺構図版353

検出：3層上面（標高355.18m）で検出し、SK7131に切られている。埋土：単層である。規模・形状：長径（0.94m）、短径（0.56m）、深さ0.67mであり、楕円形を呈するものであろうと考えられる。性格については井戸であろうと考えられる。遺物：人頭大の石6点が出土し、その他は土器片を含め少ない。

SK7148 位置3区D23・24 遺構図版358、遺構写真PL79

検出：3層上面（標高355.09m）で検出し、切り合いはない。埋土：調査しえた部分では単層であるが、底面までの調査が及んでいないので、詳細については不明である。規模・形状：長径0.86m、短径0.82m、深さ未完掘であり、円形を呈する。性格については井戸であろうと考えられる。遺物：人頭大の石16点が出土しているが、他は何も出土していない。

SK8100 位置2-1-b区A17 遺構図版347、遺構写真PL79

検出：3層上面（標高355.29m）で検出し、SD7052を切っている。埋土：単層である。規模・形状：長径（1.30m）、短径（1.10m）、深さ1.60mであり、やや楕円形を呈する。性格については井戸であろうと考えられる。遺物：竪杵1点（図版219-4）と磨石1点（図版233-19）・くぼみ石1点（図版260-42）が出土し、底面より人頭大やこぶし大の石が39点出土している。

第28表 土壇跡一覧表

SK	地 区	時 期	平 面 形	断 面 形	規 模			埋 土	遺 物		性 格	切 り 合 い 関 係		図 写 面 具 図 P 版 L (No)
					長径×短径 (m)	検 出 面 レ ベ ル (m)	深 さ (m)		土 器	その他		切 る	切 ら れ る	
6179	1-3	不明	円	C	0.95×0.75	355.25	0.68	複	○					図版347 PL
6196	"	不明	円	Cか	1.15×1.05	355.05	-	複	○					図版348 PL
6226	"	不明	円	Cか	1.25×1.20	355.34	未完	単	○		井戸			図版348 PL
6234	"	15 16	円	Cか	0.80×0.80	355.15	未完	単	○	磨石	"	SB6018 SD6024		図版348 PL
6235	"	不明	円	Cか	0.87×0.85	355.15	未完	単	○	木製品	"	SB6018 SD6024		図版348 PL
7001	3	不明	円	C	1.08×1.08	354.84	未完	単	○		"			図版359 PL
7002	"	不明	円	C	0.85×0.85	355.01	未完	単	×		"	SK7003		図版359 PL
7004	"	不明	円	Cか	0.90×0.90	355.04	0.59	複	○					図版359 PL
7005	"	不明	円	Cか	1.05×1.05	355.11	未完	複	○		井戸	SB7135		図版359 PL

第2章 検出された遺構

SK	地 区	時 期	平 面 形 形	断 面 形 形	規 模			埋 土 器	遺 物		性 格	切 り 合 い 関 係		図 写 面 真 図 P 版 L (No.)
					長径×短径 (m)	検 出 面 レ ベル (m)	深 さ (m)		土 器	その他		切 る	切 ら れ る	
7006	3	不明	円	Cか	0.88×0.88	355.04	未完	単	○		井戸			図版359 PL
7007	"	不明	円	Cか	1.25×1.23	355.02	0.60	—	○			SK7008		図版359 PL
7008	"	不明	長	Cか	1.75×0.86	355.08	0.30	複	○			SK7007		図版359 PL
7009	"	不明	円	Cか	1.00×0.95	355.11	未完	単	○		井戸			図版359 PL
7010	"	不明	円	Cか	0.75×0.75	355.06	未完	単	○		"			図版359 PL
7011	"	不明	円	C	0.98×0.92	354.98	0.41	単	○			SB7140		図版361 PL
7012	"	不明	円	Cか	1.05×0.98	354.96	未完	単	○	不明鉄製品 石臼	井戸	SK7068		図版361 PL79
7013	"	不明	円	Cか	0.80×0.80	355.00	未完	単	○		"			図版362 PL
7014	"	不明	楕	C	1.33×1.03	355.08	未完	単	○		"	SM7008		図版361 PL
7015	"	不明	円	C	0.93×0.87	355.08	未完	単	○		"	SB7005		図版358 PL
7016	"	不明	円	C	1.05×0.95	354.80	未完	単	×		"	SB7005、7014	SK7025	図版358 PL
7017	"	不明	円	C	0.92×0.92	355.06	未完	複	○		"	SB7014、7034、7138		図版358 PL
7018	"	不明	円	C	0.83×—	—	未完	単	○		"	SB7009		図版359 PL
7022	"	不明	円	C	1.03×1.03	355.13	未完	複	○		"	SB7088		図版357 PL
7023	"	不明	円	Cか	1.00×0.95	355.15	未完	複	○		"			図版357 PL
7024	"	不明	円	C	1.20×1.20	355.07	未完	単	×		"	SB7019、7088		図版357 PL
7025	"	不明	円	C	1.00×0.90	354.86	未完	単	○		"	SB7005、7014 SK7016		図版358 PL
7028	"	不明	円	C	1.06×1.06	354.96	未完	複	○		"	SB7011		図版357 PL
7030	"	不明	円	C	0.82×0.80	355.07	未完	単	○		"			図版359 PL
7031	"	不明	円	C	0.85×0.85	355.00	未完	単	×	鉄釘	"			図版356 PL
7032	"	不明	円	C	0.70×0.60	355.03	未完	単	×		"			図版356 PL
7033	"	不明	円	C	1.25×1.25	355.03	未完	複	×		"			図版356 PL
7034	"	不明	円	C	1.20×1.08	355.11	0.44	—	○			SD7011		図版356 PL
7035	"	不明	円	Cか	0.90×0.85	355.05	未完	単	○		井戸	SD7002、7006		図版356 PL
7036	"	不明	円	C	0.95×0.83	355.11	未完	単	×	砥石	"	SD7002、7006		図版356 PL
7037	"	不明	円	C	0.93×0.93	355.27	未完	単	×		"			図版355 PL
7038	"	不明	円	C	1.12×1.00	355.16	未完	単	×		"			図版355 PL
7039	"	不明	円	Cか	0.20×0.20	354.48	0.44	単	×					図版355 PL
7041	"	不明	円	C	0.90×0.90	354.80	未完	単	○		井戸			図版362 PL
7042	"	不明	円	Cか	0.85×0.78	355.08	未完	単	○		"			図版357 PL
7043	"	不明	円	Cか	0.98×0.83	355.09	未完	複	×		"			図版357 PL
7044	"	不明	円	Cか	0.87×0.87	354.94	未完	単	×		"	SD7005		図版355 PL
7045	"	不明	円	C	0.92×0.92	355.08	未完	単	×	銭貨2枚	"			図版357 PL
7048	"	13 14	円	Cか	0.96×0.96	355.10	未完	単	○		"			図版355 PL
7049	"	不明	円	Cか	0.90×0.90	355.25	未完	単	○		"			図版355 PL
7050	"	不明	円	Cか	1.40×1.15	355.15	0.55	—	○			SD7002、7006		図版360 PL

SK	地 区	時 期	平 面 形	断 面 形	規 模			埋 土	遺 物		性 格	切 り 合 い 関 係		図 写 面 真 図 P 版 L (No)	
					長径×短径 (m)	楕 柱 面 レ ス ル (m)	深 さ (m)		土 器	その他		切 る	切 ら れ る		
7051		3	14	楕	Cか	1.15×1.00	355.10	未完	単	○		井戸	SD7007		図版357 PL
7052		"	不明	円	Cか	0.83×0.80	354.81	未完	単	×		"	SD7006		図版360 PL
7058		"	14 15	円	Cか	1.02×0.98	354.89	0.56	単	○			SD7063		図版354 PL
7059		"	不明	円	C	0.85×0.80	355.19	0.50	単	○			SD7011		図版360 PL
7068		"	不明	楕	Cか	1.50×1.23	354.92	未完	-	×		井戸		SK7012	図版362 PL
7083		"	不明	円	Cか	1.17×1.15	355.12	未完	単	○		"	SB7045 SD7014		図版360 PL
7085		"	15	円	Cか	0.90×0.85	355.11	未完	複	○		"	SB7068		図版363 PL
7086		"	不明	楕	Cか	1.07×0.93	355.14	未完	複	×		"	SB7052		図版363 PL
7087		"	不明	円	Cか	1.00×1.05	354.96	未完	-	×		"			図版363 PL
7088		"	不明	円	Cか	0.98×0.92	354.94	未完	-	×		"	ST7002		図版363 PL
7089		"	15 降	円	Cか	1.35×1.25	354.98	未完	複	○	不明鉄製品	"			図版365 PL
7090		"	不明	楕	Cか	1.20×1.10	354.88	未完	単	×		"	SB7050		図版363 PL
7093		"	不明	円	Cか	1.40×1.35	354.87	未完	単	○		"	SB7060、7061		図版365 PL
7094		"	14	円	Cか	1.05×1.00	354.89	未完	単	○		"	SB7060		図版365 PL
7103	3-北	"	不明	円	Cか	0.80×0.80	354.00	未完	-	×		"			図版364 PL
7104	"	"	不明	円	G	0.94×0.84	354.85	未完	-	×		"			図版364 PL
7120		3	不明	楕	Cか	1.20×1.13	355.11	未完	単	○		"	SM7031		図版353 PL
7124		"	不明	円	C	1.20×1.18	355.27	未完	-	○		"	SB7035		図版350 PL
7125		"	不明	円	C	1.20×1.10	355.29	未完	複	×		"	SB7035		図版350 PL
7131		"	不明	-	-	1.15×-	355.03	0.60	単	○			SK7132		図版353 PL
7132						個別説明あり									図版 PL
7133		"	不明	円	Cか	1.12×1.10	355.20	未完	単	×		井戸	SB7035		図版350 PL
7134		"	不明	円	C	1.30×1.23	355.09	未完	単	×	石白	"			図版350 PL
7136		"	不明	円	C	1.15×1.10	355.08	未完	単	○		"			図版354 PL
7139		"	不明	円	C	0.93×0.93	355.06	未完	単	○		"	SD7033		図版354 PL
7141		"	不明	(円)	C	-×1.07	355.15	-	単	×			SM7029		図版352 PL
7147		"	不明	円	Cか	1.00×0.95	355.00	未完	-	○		井戸	SD7004		図版358 PL
7148						個別説明あり									図版 PL
7150		"	不明	円	Cか	0.93×0.83	355.09	未完	複	×		井戸	SK7151 SD7007		図版358 PL
7151		"	不明	円	Cか	1.10×0.90	355.09	未完	複	×		"	SD7007	SK7150	図版358 PL
7152		"	不明	方	Cか	1.50×1.45	-	-	単	○			SD7010		図版353 PL
7153		"	不明	楕	C	1.70×1.13	355.10	0.58	複	○	銭貨		SB7042、7132		図版355 PL
7155		"	不明	(円か)	Cか	-	354.81	0.77	単	○					図版355 PL
7158		"	15 16	円	C	0.98×0.96	354.98	0.90	複	○			SB7104、7107、7108		図版361 PL
7159		"	13 14	円	Cか	1.12×1.12	354.97	未完	単	○		井戸			図版361 PL
7160		"	不明	円	C	1.08×0.95	355.03	未完	単	○		"			図版361 PL

第2章 検出された遺構

SK	地区	時期	平面形状	断面形状	規模			埋土	遺物		性	切り合い関係		写真 面 図 P 版 L (No)
					長径×短径 (m)	検出面 レベル (m)	深 さ (m)		土器	その他		切る	切られる	
7161	3-北	不明	楕	Cか	0.95×0.80	355.15	未完	単	○		井戸	SB7037 SD7005		図版358 PL
7162	"	15 16	円	C	1.00×0.93	355.00	未完	単	○		"	SB7027、7109、7127		図版361 PL
7190	"	不明	円	C	1.03×0.97	355.02	0.82	複	○	凹石		SB7059 SM7001		図版364 PL
7191	"	不明	円	C	1.40×1.00	355.18	0.49	複	○					図版363 PL
7193	"	14	円	C	1.21×1.17	354.61	0.84	複	○			SB7124		図版363 PL
7194	"	15	円	C	0.92×0.87	354.70	未完	複	○		井戸	SB7124		図版363 PL
7195	"	不明	円	C	1.15×1.12	354.72	1.14	複	×			SK8887 SD7015		図版365 PL
7196	"	不明	円	C	1.20×1.19	354.72	1.03	複	×					図版365 PL
7197	"	不明	円	C	1.34×1.28	354.70	1.09	複	○					図版365 PL
7198	"	不明	円	C	0.87×0.83	354.74	0.79	複	○					図版365 PL
7201	"	不明	円	C	1.04×1.03	355.15	0.85	複	○					図版363 PL
7202	"	不明	円	C	1.16×1.10	355.12	0.84	複	○			SB7114		図版364 PL
7203	"	不明	円	C	0.96×0.94	355.07	1.04	複	○			SM7001		図版364 PL
7204	"	不明	楕	B	1.04×0.96	355.07	1.12	複	○			SM7001		図版364 PL
7205	"	不明	-	-	- ×0.63	(355.12)	(2.32)	単	○	砥石				図版364 PL
7206	"	不明	-	-	- ×0.67	(355.07)	-	-	×					図版364 PL
7207	"	不明	円	Cか	1.00×1.00	355.12	未完	複	○	磨石	井戸	SM7001		図版364 PL
7208	"	不明	円	C	0.92×0.91	354.96	0.94	複	○					図版365 PL
7209	"	不明	円	C	0.72×0.71	355.01	0.77	複	○			SD7021 SM7002		図版365 PL
7210	"	不明	円	B	0.87×0.81	355.04	0.77	複	○			SM7002		図版365 PL
7211	"	15	円	C	0.99×0.95	355.97	0.73	複	○			SM7002		図版365 PL
7213	"	不明	円	C	0.91×0.87	354.94	0.92	複	○	銭貨				図版365 PL
7214	"	不明	円	C	0.92×0.91	354.82	2.52	複	×					図版365 PL
7215	"	不明	-	-	- ×1.10	(354.85)	(0.17)	単	○	玉石 穴開石		SB7115		図版366 PL
7216	"	不明	円	C	1.06×1.05	354.83	1.10	複	○			SM7032		図版366 PL
7217	"	不明	円	C	0.93×0.86	354.89	1.05	複	×					図版366 PL
7218	"	不明	円	C	0.72×0.69	354.98	0.51	複	○					図版366 PL
7219	"	不明	-	-	- ×1.11	(355.00)	(0.90)	複	×					図版366 PL
7220	"	不明	楕 楕	C	0.99×0.78	354.90	0.58	複	×			SM7032		図版366 PL
7252	2-1	不明	円	C	0.90×0.82	355.23	0.65	単	×			SB7155、SD7024、7052		図版347 PL
7253	"	不明	円	C	1.00×0.97	355.27	0.65	単	×			SK7281		図版349 PL
7254	"	不明	長	C	1.82×1.00	355.24	0.44	複	○	不明鉄製品		SB7186、7310、7345		図版349 PL
7311	2-3	不明	円	Cか	0.93×0.93	355.08	未完	-	○		井戸			図版350 PL
7312	"	不明	円	Cか	0.90×0.90	355.21	未完	-	○		"	SB7290		図版351 PL
7730	2-2	不明	-	C	2.00×(1.05)	355.25	0.16	単	○			SB7719		図版349 PL

SK	地 区	時 期	平 面 形 形	断 面 形 形	規 模			埋 土	遺 物		性 格	切 り 合 い 関 係		図 写 面 真 図 P 版 L 版 L (No)
					長径×短径 (m)	検 出 面 レ ベル (m)	深 さ (m)		土 器	その他		切 る	切 ら れ る	
8100					個別説明あり									図版 PL
8224	2-2	不明	円	C	1.05×0.95	354.83	0.69	複	○			SD7070		図版350 PL
8372	"	不明	円	C	1.10×1.05	355.19	未完	単	○	磨石	井戸	SB7679、SK8425		図版351 PL
8413	"	不明	(円)	Cか	0.92×-	355.15	0.27	単	○	銭貨 敲石		SB7668、7670 SK8441		図版353 PL
8578	"	18	長	F	1.17×0.72	355.39	0.33	単	○			SB7077、7731		図版349 PL
8589	3-E	不明	円	B	1.00×0.97	355.35	2.82	単	○			SB7404、7408、7410、7415		図版356 PL
8590	"	不明	楕	A	0.53×0.44	355.77	0.43	単	○	銭貨		SB7405、7407		図版356 PL
8635	4	不明	円	Cか	1.12×1.12	355.39	未完	複	○		井戸	SL7004		図版352 PL
8636	"	不明	円	C	0.95×0.92	355.32	3.03	複	○					図版352 PL
8637	"	不明	円	Cか	0.95×0.94	355.29	未完	単	○		井戸		SD7034	図版352 PL
8638	"	不明	円	Cか	1.49×1.36	355.41	未完	複	○		"			図版354 PL
8648	3	不明	円	Cか	1.07×1.00	355.90	未完	-	×		"	SK7138		図版355 PL

(助)長野県埋蔵文化財センター発掘調査報告書 22

中央自動車道長野線埋蔵文化財発掘調査報告書 16

—長野市内その4—

篠ノ井遺跡群

概要・遺構編

発行 平成 9 年 3 月 31 日

発行者 日本道路公団名古屋建設局

長野県教育委員会

(助)長野県埋蔵文化財センター

印刷 第一法規出版株式会社

