

担い手育成基盤整備事業(芹ヶ沢地区)  
国道299号線バイパス建設事業  
埋蔵文化財発掘調査報告書

ひじり 聖 いし 石 遺 跡  
なが 長 みね 峯 遺 跡  
べつ (別 た 田 ざわ 沢 遺 跡)

—第3分冊—

長峯遺跡(別田沢遺跡) 図版編

2005. 1

長野県諏訪地方事務所  
長野県諏訪建設事務所  
長野県茅野市  
長野県埋蔵文化財センター

担い手育成基盤整備事業(芹ヶ沢地区)  
国道299号線バイパス建設事業  
埋蔵文化財発掘調査報告書

ひじり いし 遺 跡  
なが みね 遺 跡  
(べっ た ざわ 遺 跡)

—第3分冊—

長峯遺跡(別田沢遺跡) 図版編

2005. 1

長野県諏訪地方事務所  
長野県諏訪建設事務所  
長野県茅野市  
長野県埋蔵文化財センター



長峯遺跡と八ヶ岳（西上空より）

平成11年6月



姿をあらわした縄文集落（北上空より）

平成12年11月



縄文時代中期後葉～後期初頭の礫群と敷石住居跡-Ⅳ・L、M区- (北が上)

平成12年6月



縄文時代中期の集落 (東が上)

平成12年11月



縄文時代中期後葉の環状集落Ⅳ・G、H、L、M区ー（南西上空より）

平成12年10月



重複する遺構群、一人の立つ柱穴が堀立柱建物跡ー（西上空より）

平成12年10月



縄文時代中期後葉の墓坑群—SK2618ヒスイ垂飾出土状況—（北西より）

平成12年10月



土坑SK2618のヒスイ製垂飾出土状況（北西より）

平成12年10月



主な土器・土製品



ヒスイ製垂飾




SB14 出土土器-2




SB63 出土土器-1



SB69 出土土器-44



SB223 出土土器-6



SX3 出土土器







SB225出土資料

40余年ぶりに再会を果たした同一個体土器 (有孔鏢付土器)



既出資料 (尖石縄文考古館蔵)




SB04-67

||



既出資料 (尖石縄文考古館蔵)



遠隔地から運ばれた土器2点 (阿玉台式土器)










赤彩された土器（有孔鏝付土器）



赤彩用顔料加工具

漆容器

### 第3分冊 長峯遺跡・別田沢遺跡 図版編 凡例

1. 本書は、『聖石遺跡・長峯遺跡・別田沢遺跡発掘調査報告書』の「第3分冊 長峯遺跡・別田沢遺跡図版編」である。
2. 遺構図・遺物図などの図類には【図版】、写真には【PL】をつけ、それぞれ通し番号が付けてある。なお、この通し番号は「第2分冊 聖石遺跡図版編」から本書「第3分冊」まで一貫している。
3. 遺構平面図の編集には一部CADシステムを使用している。
4. 縄文土器の実測図の大半は、デジタルカメラで撮影し、パーソナルコンピュータ上で画像修正ソフトにて修正出力した画像を基に作成した。
5. 本書に掲載した実測図の縮尺は原則として以下の通りである。
  - 1) 遺構図版  
周辺地形と調査範囲 1:2,000 遺構割付見取り図 1:1,500 遺構割付図 1:120  
住居跡、掘立柱建物跡、土坑 1:60 住居内遺物出土状況 1:80  
住居内施設(炉・埋甕ほか)、屋外埋設土器、遺物集中、焼土跡 1:30  
遺構図版内に掲載した遺物実測図は遺物図版掲載図の1/4である。
  - 2) 遺物図版  
土器 外形ありおよび外形復元個体 1:4 外形なし(主に拓本図) 1:3  
土製品 耳飾・土偶・土鈴・土器片製円板 1:2  
石器 小型石器・石核 2:3 大型石器 1:3 大型礫石器 1:6  
骨製品 1:2  
上記以外の縮尺の場合はその都度、スケールを付加してある。
6. 図版内のスクリーンなどは以下の通りである。
  - 1) 遺構図版  
火床  焼土  柱痕  炭・灰分布   
貼床・堅緻な床面(一点鎖線で表示)  
遺物記号 土器 ● 石器・骨 ▲ 黒曜石 △
  - 2) 遺物実測図  
土器 赤彩および漆付着部分   
石器 使用痕(擦痕など)  付着物・被熱部分 
7. 遺物写真は原則として、実測図の縮尺にあわせた。

### 第3分冊 図版 目次

図版250	長峯遺跡 周辺地形と調査範囲	図版293	遺構割付図42 一割付No40一
図版251	遺構割付見取り図	図版294	遺構割付図43 一割付No41一
図版252	遺構割付図1 一割付No1一	図版295	遺構割付図44 一割付No42一
図版253	遺構割付図2 一割付No2(1)敷石検出状況一	図版296	遺構割付図45 一割付No43一
図版254	遺構割付図3 一割付No2(2)一	図版297	遺構割付図46 一割付No44一
図版255	遺構割付図4 一割付No3(1)敷石検出状況一	図版298	遺構割付図47 一割付No45一
図版256	遺構割付図5 一割付No3(2)一	図版299	遺構割付図48 一割付No46一
図版257	遺構割付図6 一割付No4一	図版300	遺構割付図49 一割付No47一
図版258	遺構割付図7 一割付No5一	図版301	遺構割付図50 一割付No48一
図版259	遺構割付図8 一割付No6一	図版302	遺構割付図51 一割付No49一
図版260	遺構割付図9 一割付No7一	図版303	遺構割付図52 一割付No50一
図版261	遺構割付図10 一割付No8一	図版304	遺構割付図53 一割付No51後期面一
図版262	遺構割付図11 一割付No9一	図版305	遺構割付図54 一割付No51中期面一
図版263	遺構割付図12 一割付No10一	図版306	遺構割付図55 一割付No52後期面一
図版264	遺構割付図13 一割付No11一	図版307	遺構割付図56 一割付No52中期面一
図版265	遺構割付図14 一割付No12一	図版308	遺構割付図57 一割付No53後期面一
図版266	遺構割付図15 一割付No13一	図版309	遺構割付図58 一割付No53中期面一
図版267	遺構割付図16 一割付No14一	図版310	遺構割付図59 一割付No54一
図版268	遺構割付図17 一割付No15一	図版311	遺構割付図60 一割付No55一
図版269	遺構割付図18 一割付No16一	図版312	遺構割付図61 一割付No56後期面一
図版270	遺構割付図19 一割付No17一	図版313	遺構割付図62 一割付No56中期面一
図版271	遺構割付図20 一割付No18一	図版314	遺構割付図63 一割付No57一
図版272	遺構割付図21 一割付No19一	図版315	遺構割付図64 一割付No58後期面一
図版273	遺構割付図22 一割付No20一	図版316	遺構割付図65 一割付No58中期面一
図版274	遺構割付図23 一割付No21一	図版317	遺構割付図66 一割付No59後期面一
図版275	遺構割付図24 一割付No22一	図版318	遺構割付図67 一割付No59中期面一
図版276	遺構割付図25 一割付No23一	図版319	遺構割付図68 一割付No60後期面一
図版277	遺構割付図26 一割付No24一	図版320	遺構割付図69 一割付No60中期面一
図版278	遺構割付図27 一割付No25一	図版321	遺構割付図70 一割付No61一
図版279	遺構割付図28 一割付No26一	図版322	遺構割付図71 一割付No62一
図版280	遺構割付図29 一割付No27一	図版323	遺構割付図72 一割付No63・64一
図版281	遺構割付図30 一割付No28一	図版324	遺構1 縄文時代中期住居跡(1)
図版282	遺構割付図31 一割付No29一	図版325	遺構2 縄文時代中期住居跡(2)
図版283	遺構割付図32 一割付No30一	図版326	遺構3 縄文時代中期住居跡(3)
図版284	遺構割付図33 一割付No31一	図版327	遺構4 縄文時代中期住居跡(4)
図版285	遺構割付図34 一割付No32一	図版328	遺構5 縄文時代中期住居跡(5)
図版286	遺構割付図35 一割付No33一	図版329	遺構6 縄文時代中期住居跡(6)
図版287	遺構割付図36 一割付No34一	図版330	遺構7 縄文時代中期住居跡(7)
図版288	遺構割付図37 一割付No35一	図版331	遺構8 縄文時代中期住居跡(8)
図版289	遺構割付図38 一割付No36一	図版332	遺構9 縄文時代中期住居跡(9)
図版290	遺構割付図39 一割付No37一	図版333	遺構10 縄文時代中期住居跡(10)
図版291	遺構割付図40 一割付No38一	図版334	遺構11 縄文時代中期住居跡(11)
図版292	遺構割付図41 一割付No39一	図版335	遺構12 縄文時代中期住居跡(12)

図版336	遺構13	縄文時代中期住居跡 (13)	図版381	遺構58	縄文時代中期住居跡 (58)
図版337	遺構14	縄文時代中期住居跡 (14)	図版382	遺構59	縄文時代中期住居跡 (59)
図版338	遺構15	縄文時代中期住居跡 (15)	図版383	遺構60	縄文時代中期住居跡 (60)
図版339	遺構16	縄文時代中期住居跡 (16)	図版384	遺構61	縄文時代中期住居跡 (61)
図版340	遺構17	縄文時代中期住居跡 (17)	図版385	遺構62	縄文時代中期住居跡 (62)
図版341	遺構18	縄文時代中期住居跡 (18)	図版386	遺構63	縄文時代中期住居跡 (63)
図版342	遺構19	縄文時代中期住居跡 (19)	図版387	遺構64	縄文時代中期住居跡 (64)
図版343	遺構20	縄文時代中期住居跡 (20)	図版388	遺構65	縄文時代中期住居跡 (65)
図版344	遺構21	縄文時代中期住居跡 (21)	図版389	遺構66	縄文時代中期住居跡 (66)
図版345	遺構22	縄文時代中期住居跡 (22)	図版390	遺構67	縄文時代中期住居跡 (67)
図版346	遺構23	縄文時代中期住居跡 (23)	図版391	遺構68	縄文時代中期住居跡 (68)
図版347	遺構24	縄文時代中期住居跡 (24)	図版392	遺構69	縄文時代中期住居跡 (69)
図版348	遺構25	縄文時代中期住居跡 (25)	図版393	遺構70	縄文時代中期住居跡 (70)
図版349	遺構26	縄文時代中期住居跡 (26)	図版394	遺構71	縄文時代中期住居跡 (71)
図版350	遺構27	縄文時代中期住居跡 (27)	図版395	遺構72	縄文時代中期住居跡 (72)
図版351	遺構28	縄文時代中期住居跡 (28)	図版396	遺構73	縄文時代中期住居跡 (73)
図版352	遺構29	縄文時代中期住居跡 (29)	図版397	遺構74	縄文時代中期住居跡 (74)
図版353	遺構30	縄文時代中期住居跡 (30)	図版398	遺構75	縄文時代中期住居跡 (75)
図版354	遺構31	縄文時代中期住居跡 (31)	図版399	遺構76	縄文時代中期住居跡 (76)
図版355	遺構32	縄文時代中期住居跡 (32)	図版400	遺構77	縄文時代中期住居跡 (77)
図版356	遺構33	縄文時代中期住居跡 (33)	図版401	遺構78	縄文時代中期住居跡 (78)
図版357	遺構34	縄文時代中期住居跡 (34)	図版402	遺構79	縄文時代中期住居跡 (79)
図版358	遺構35	縄文時代中期住居跡 (35)	図版403	遺構80	縄文時代中期住居跡 (80)
図版359	遺構36	縄文時代中期住居跡 (36)	図版404	遺構81	縄文時代中期住居跡 (81)
図版360	遺構37	縄文時代中期住居跡 (37)	図版405	遺構82	縄文時代中期住居跡 (82)
図版361	遺構38	縄文時代中期住居跡 (38)	図版406	遺構83	縄文時代中期住居跡 (83)
図版362	遺構39	縄文時代中期住居跡 (39)	図版407	遺構84	縄文時代中期住居跡 (84)
図版363	遺構40	縄文時代中期住居跡 (40)	図版408	遺構85	縄文時代中期住居跡 (85)
図版364	遺構41	縄文時代中期住居跡 (41)	図版409	遺構86	縄文時代中期住居跡 (86)
図版365	遺構42	縄文時代中期住居跡 (42)	図版410	遺構87	縄文時代中期住居跡 (87)
図版366	遺構43	縄文時代中期住居跡 (43)	図版411	遺構88	縄文時代中期住居跡 (88)
図版367	遺構44	縄文時代中期住居跡 (44)	図版412	遺構89	縄文時代中期住居跡 (89)
図版368	遺構45	縄文時代中期住居跡 (45)	図版413	遺構90	縄文時代中期住居跡 (90)
図版369	遺構46	縄文時代中期住居跡 (46)	図版414	遺構91	縄文時代後期住居跡 (1)
図版370	遺構47	縄文時代中期住居跡 (47)	図版415	遺構92	縄文時代後期住居跡 (2)
図版371	遺構48	縄文時代中期住居跡 (48)	図版416	遺構93	縄文時代後期住居跡 (3)
図版372	遺構49	縄文時代中期住居跡 (49)	図版417	遺構94	縄文時代後期住居跡 (4)
図版373	遺構50	縄文時代中期住居跡 (50)	図版418	遺構95	縄文時代後期住居跡 (5)
図版374	遺構51	縄文時代中期住居跡 (51)	図版419	遺構96	縄文時代後期住居跡 (6)
図版375	遺構52	縄文時代中期住居跡 (52)	図版420	遺構97	縄文時代後期住居跡 (7)
図版376	遺構53	縄文時代中期住居跡 (53)	図版421	遺構98	縄文時代後期住居跡 (8)
図版377	遺構54	縄文時代中期住居跡 (54)	図版422	遺構99	掘立柱建物跡 (1)
図版378	遺構55	縄文時代中期住居跡 (55)	図版423	遺構100	掘立柱建物跡 (2)
図版379	遺構56	縄文時代中期住居跡 (56)	図版424	遺構101	掘立柱建物跡 (3)
図版380	遺構57	縄文時代中期住居跡 (57)	図版425	遺構102	掘立柱建物跡 (4)

図版426	遺構103	掘立柱建物跡 (5)	図版471	土器20	縄文時代中期住居跡 (20)
図版427	遺構104	掘立柱建物跡 (6)	図版472	土器21	縄文時代中期住居跡 (21)
図版428	遺構105	掘立柱建物跡 (7)	図版473	土器22	縄文時代中期住居跡 (22)
図版429	遺構106	掘立柱建物跡 (8)	図版474	土器23	縄文時代中期住居跡 (23)
図版430	遺構107	屋外埋設土器(1)	図版475	土器24	縄文時代中期住居跡 (24)
図版431	遺構108	屋外埋設土器(2)	図版476	土器25	縄文時代中期住居跡 (25)
図版432	遺構109	遺物集中	図版477	土器26	縄文時代中期住居跡 (26)
図版433	遺構110	土坑 (1)	図版478	土器27	縄文時代中期住居跡 (27)
図版434	遺構111	土坑 (2)	図版479	土器28	縄文時代中期住居跡 (28)
図版435	遺構112	土坑 (3)	図版480	土器29	縄文時代中期住居跡 (29)
図版436	遺構113	土坑 (4)	図版481	土器30	縄文時代中期住居跡 (30)
図版437	遺構114	土坑 (5)	図版482	土器31	縄文時代中期住居跡 (31)
図版438	遺構115	土坑 (6)	図版483	土器32	縄文時代中期住居跡 (32)
図版439	遺構116	土坑 (7)	図版484	土器33	縄文時代中期住居跡 (33)
図版440	遺構117	土坑 (8)	図版485	土器34	縄文時代中期住居跡 (34)
図版441	遺構118	土坑 (9)	図版486	土器35	縄文時代中期住居跡 (35)
図版442	遺構119	土坑 (10)	図版487	土器36	縄文時代中期住居跡 (36)
図版443	遺構120	土坑 (11)	図版488	土器37	縄文時代中期住居跡 (37)
図版444	遺構121	土坑 (12)	図版489	土器38	縄文時代中期住居跡 (38)
図版445	遺構122	土坑 (13)	図版490	土器39	縄文時代中期住居跡 (39)
図版446	遺構123	土坑 (14)	図版491	土器40	縄文時代中期住居跡 (40)
図版447	遺構124	土坑 (15)	図版492	土器41	縄文時代中期住居跡 (41)
図版448	遺構125	土坑 (16)	図版493	土器42	縄文時代中期住居跡 (42)
図版449	遺構126	土坑 (17)	図版494	土器43	縄文時代中期住居跡 (43)
図版450	遺構127	土坑 (18)	図版495	土器44	縄文時代中期住居跡 (44)
図版451	遺構128	土坑 (19)	図版496	土器45	縄文時代中期住居跡 (45)
図版452	土器 1	縄文時代早期、前期、中期住居跡 (1)	図版497	土器46	縄文時代中期住居跡 (46)
図版453	土器 2	縄文時代中期住居跡 (2)	図版498	土器47	縄文時代中期住居跡 (47)
図版454	土器 3	縄文時代中期住居跡 (3)	図版499	土器48	縄文時代中期住居跡 (48)
図版455	土器 4	縄文時代中期住居跡 (4)	図版500	土器49	縄文時代中期住居跡 (49)
図版456	土器 5	縄文時代中期住居跡 (5)	図版501	土器50	縄文時代中期住居跡 (50)
図版457	土器 6	縄文時代中期住居跡 (6)	図版502	土器51	縄文時代中期住居跡 (51)
図版458	土器 7	縄文時代中期住居跡 (7)	図版503	土器52	縄文時代中期住居跡 (52)
図版459	土器 8	縄文時代中期住居跡 (8)	図版504	土器53	縄文時代中期住居跡 (53)
図版460	土器 9	縄文時代中期住居跡 (9)	図版505	土器54	縄文時代中期住居跡 (54)
図版461	土器10	縄文時代中期住居跡 (10)	図版506	土器55	縄文時代中期住居跡 (55)
図版462	土器11	縄文時代中期住居跡 (11)	図版507	土器56	縄文時代中期住居跡 (56)
図版463	土器12	縄文時代中期住居跡 (12)	図版508	土器57	縄文時代中期住居跡 (57)
図版464	土器13	縄文時代中期住居跡 (13)	図版509	土器58	縄文時代中期住居跡 (58)
図版465	土器14	縄文時代中期住居跡 (14)	図版510	土器59	縄文時代中期住居跡 (59)
図版466	土器15	縄文時代中期住居跡 (15)	図版511	土器60	縄文時代中期住居跡 (60)
図版467	土器16	縄文時代中期住居跡 (16)	図版512	土器61	縄文時代中期住居跡 (61)
図版468	土器17	縄文時代中期住居跡 (17)	図版513	土器62	縄文時代中期住居跡 (62)
図版469	土器18	縄文時代中期住居跡 (18)	図版514	土器63	縄文時代中期住居跡 (63)
図版470	土器19	縄文時代中期住居跡 (19)	図版515	土器64	縄文時代中期住居跡 (64)

図版516	土器65	縄文時代中期住居跡 (65)	図版561	土器110	縄文時代中期住居跡 (110)
図版517	土器66	縄文時代中期住居跡 (66)	図版562	土器111	縄文時代中期住居跡 (111)
図版518	土器67	縄文時代中期住居跡 (67)	図版563	土器112	縄文時代中期住居跡 (112)
図版519	土器68	縄文時代中期住居跡 (68)	図版564	土器113	縄文時代中期住居跡 (113)
図版520	土器69	縄文時代中期住居跡 (69)	図版565	土器114	縄文時代中期住居跡 (114)
図版521	土器70	縄文時代中期住居跡 (70)	図版566	土器115	縄文時代中期住居跡 (115)
図版522	土器71	縄文時代中期住居跡 (71)	図版567	土器116	縄文時代中期住居跡 (116)
図版523	土器72	縄文時代中期住居跡 (72)	図版568	土器117	縄文時代中期住居跡 (117)
図版524	土器73	縄文時代中期住居跡 (73)	図版569	土器118	縄文時代中期住居跡 (118)
図版525	土器74	縄文時代中期住居跡 (74)	図版570	土器119	縄文時代中期住居跡(119)、後期住居跡(1)
図版526	土器75	縄文時代中期住居跡 (75)	図版571	土器120	縄文時代後期住居跡 (2)
図版527	土器76	縄文時代中期住居跡 (76)	図版572	土器121	縄文時代後期住居跡 (3)
図版528	土器77	縄文時代中期住居跡 (77)	図版573	土器122	掘立柱建物跡、埋設土器 (1)
図版529	土器78	縄文時代中期住居跡 (78)	図版574	土器123	埋設土器 (2)
図版530	土器79	縄文時代中期住居跡 (79)	図版575	土器124	埋設土器 (3)
図版531	土器80	縄文時代中期住居跡 (80)	図版576	土器125	遺物集中 (1)
図版532	土器81	縄文時代中期住居跡 (81)	図版577	土器126	遺物集中 (2)
図版533	土器82	縄文時代中期住居跡 (82)	図版578	土器127	遺物集中 (3)
図版534	土器83	縄文時代中期住居跡 (83)	図版579	土器128	遺物集中 (4)
図版535	土器84	縄文時代中期住居跡 (84)	図版580	土器129	遺物集中(5)、焼土跡、集石跡、土坑(1)
図版536	土器85	縄文時代中期住居跡 (85)	図版581	土器130	土坑 (2)
図版537	土器86	縄文時代中期住居跡 (86)	図版582	土器131	土坑 (3)
図版538	土器87	縄文時代中期住居跡 (87)	図版583	土器132	土坑 (4)
図版539	土器88	縄文時代中期住居跡 (88)	図版584	土器133	土坑 (5)
図版540	土器89	縄文時代中期住居跡 (89)	図版585	土器134	土坑 (6)
図版541	土器90	縄文時代中期住居跡 (90)	図版586	土器135	土坑 (7)
図版542	土器91	縄文時代中期住居跡 (91)	図版587	土器136	土坑 (8)
図版543	土器92	縄文時代中期住居跡 (92)	図版588	土器137	土坑 (9)
図版544	土器93	縄文時代中期住居跡 (93)	図版589	土器138	土坑 (10)
図版545	土器94	縄文時代中期住居跡 (94)	図版590	土器139	土坑 (11)
図版546	土器95	縄文時代中期住居跡 (95)	図版591	土器140	土坑 (12)
図版547	土器96	縄文時代中期住居跡 (96)	図版592	土器141	土坑 (13)
図版548	土器97	縄文時代中期住居跡 (97)	図版593	土器142	土坑 (14)
図版549	土器98	縄文時代中期住居跡 (98)	図版594	土器143	土坑 (15)
図版550	土器99	縄文時代中期住居跡 (99)	図版595	土器144	土坑 (16)
図版551	土器100	縄文時代中期住居跡 (100)	図版596	土器145	土坑 (17)
図版552	土器101	縄文時代中期住居跡 (101)	図版597	土器146	土坑 (18)
図版553	土器102	縄文時代中期住居跡 (102)	図版598	土器147	土坑 (19)
図版554	土器103	縄文時代中期住居跡 (103)	図版599	土器148	土坑 (20)
図版555	土器104	縄文時代中期住居跡 (104)	図版600	土器149	土坑 (21)
図版556	土器105	縄文時代中期住居跡 (105)	図版601	土器150	土坑 (22)
図版557	土器106	縄文時代中期住居跡 (106)	図版602	土器151	土坑 (23)
図版558	土器107	縄文時代中期住居跡 (107)	図版603	土器152	土坑 (24)
図版559	土器108	縄文時代中期住居跡 (108)	図版604	土器153	ロームマウンド (1)
図版560	土器109	縄文時代中期住居跡 (109)	図版605	土器154	ロームマウンド (2)、包含層中期 (1)

図版606	土器155	包含層中期(2)	図版630	石器21	打製石斧(3)
図版607	土器156	包含層中期(3)、後期	図版631	石器22	打製石斧(4)
図版608	土製品1	土製耳飾、土偶(1)	図版632	石器23	打製石斧(5)、磨製石斧(1)
図版609	土製品2	土偶(2)、土器片製円板	図版633	石器24	磨製石斧(2)
図版610	石器1	石鏃(1)	図版634	石器25	磨製石斧(3)
図版611	石器2	石鏃(2)、石槍、石鏃未製品、石錐(1)	図版635	石器26	磨製石斧(4)
図版612	石器3	石錐(2)、小形石匙	図版636	石器27	磨製石斧(5)
図版613	石器4	小形刃器(1)	図版637	石器28	磨製石斧(6)
図版614	石器5	小形刃器(2)、楔形石器	図版638	石器29	磨製石斧(7)
図版615	石器6	二次加工のある剥片(1)	図版639	石器30	磨製石斧(8)
図版616	石器7	二次加工のある剥片(2)、微細な剥離を有する剥片、石核(1)	図版640	石器31	磨石・敲石類(1)
図版617	石器8	石核(2)	図版641	石器32	磨石・敲石類(2)
図版618	石器9	石核(3)	図版642	石器33	磨石・敲石類(3)
図版619	石器10	石核(4)	図版643	石器34	磨石・敲石類(4)、石皿(1)
図版620	石器11	石核(5)	図版644	石器35	石皿(2)
図版621	石器12	石核(6)	図版645	石器36	石皿(3)、台石、多孔石
図版622	石器13	石核(7)	図版646	石器37	砥石、石棒
図版623	石器14	石核(8)、大形石匙(1)	図版647	石器38	石製装身具
図版624	石器15	大形石匙(2)	図版648	別田沢遺跡	遺構図
図版625	石器16	大形石匙(3)	図版649	別田沢遺跡	遺物図
図版626	石器17	大形刃器(1)	付図		
図版627	石器18	大形刃器(2)	付図1	聖石遺跡・長峯遺跡	全体図(1:2,000)
図版628	石器19	打製石斧(1)	付図2	聖石遺跡	全体図(1:600)
図版629	石器20	打製石斧(2)	付図3	長峯遺跡	全体図(1:600)

### 第3分冊 写真図版 目次

巻頭図版1	上	長峯遺跡と八ヶ岳(西上空より)	PL29	1	米軍撮影写真
	下	姿をあらわした縄文集落(北より)		2	調査前の遺跡周辺
巻頭図版2	上	縄文時代中期後葉～後期初頭の礫群と敷石住居跡	PL30	1	Ⅲ・C区 SB04、05ほか 遺構分布状況
	下	縄文時代中期の集落		2	Ⅲ・I区 ST04～08ほか 遺構分布状況
巻頭図版3	上	縄文時代中期後葉の環状集落	PL31	1	Ⅲ・E、J区 遺構分布状況
	下	重複する遺構群		2	Ⅳ区 遺構分布状況
巻頭図版4	上	縄文時代中期後葉の墓坑群—SK2618ヒスイ製垂飾出土状況	PL32	1	Ⅳ・Q区 遺構分布状況
	下	土坑SK2618のヒスイ製垂飾出土状況	PL33	2	Ⅱ区 遺構分布状況
巻頭図版5	上	主な土器・土製品		1	Ⅱ・B、C、G、H区 遺構分布状況
	下	ヒスイ製垂飾	PL34	2	Ⅳ・L、M区 遺構分布状況
巻頭図版6		縄文時代中期中葉の土器(展開写真)		1	調査遺跡と圃場整備事業
巻頭図版7	上	40余年ぶりに再会を果たした同一個体土器(有孔鏢付土器)	PL35	2	Ⅳ・L区 環状集落の墓域-西側-
	下	遠隔地から運ばれた土器2点(阿玉台式土器)	PL36	1	Ⅲ・G区 後期前半の集落域
巻頭図版8	上	赤彩された土器(有孔鏢付土器)		2	Ⅲ・G区 後期前半の集落域、SB51周辺
	下	赤彩用顔料加工具、漆容器		1	環状集落上面の列石群
				2	調査状況
				3	Ⅳ・Q区の住居跡重複状況
				4	八ヶ岳初冠雪



	5	SB01	遺物出土状況		2	SB42	埋甕半截状況
	6	SB01			3	SB42	ピット1石棒出土状況
	7	SB01	新炉半截状況		4	SB43. 44	遺物出土状況全景
	8	SB02	遺物出土状況		5	SB44	
PL37	1	SB02			6	SB44	埋甕半截状況
	2	SB03			7	SB54	炉
	3	SB04	遺物出土状況		8	SB55	
	4	SB04	黒曜石集中出土状況	PL43	1	SB55	炉半截状況
	5	SB04			2	SB61	支柱穴の配置
	6	SB05	遺物出土状況		3	SB61	土偶出土状況（近接）
	7	SB05			4	SB66	
	8	SB06	炉半截状況		5	SB68	
PL38	1	SB08			6	SB69	遺物出土状況
	2	SB09	遺物出土状況		7	SB71	遺物出土状況
	3	SB10	遺物出土状況		8	SB77	
	4	SB10		PL44	1	SB80	
	5	SB10	炉断面		2	SB82	遺物出土状況
	6	SB12			3	SB82	炉半截状況
	7	SB14	遺物出土状況		4	SB101	遺物出土状況
	8	SB14	炉半截状況		5	SB101	
PL39	1	SB14	埋甕半截状況		6	SB115	
	2	SB14			7	SB116	遺物出土状況
	3	SB15			8	SB118	遺物出土状況
	4	SB18	遺物出土状況	PL45	1	SB119	床面礫出土状況
	5	SB18	炉半截状況		2	SB121	
	6	SB20			3	SB124	
	7	SB22	遺物出土状況		4	SB127	埋甕半截状況
	8	SB22			5	SB128	
PL40	1	SB24			6	SB135	
	2	SB27			7	SB139	
	3	SB28			8	SB144	
	4	SB30		PL46	1	SB148	
	5	SB30	炉		2	SB152	埋甕半截状況
	6	SB32	遺物出土状況		3	SB153	
	7	SB32	埋甕半截状況		4	SB156・157・158・167ほか	住居跡重複状況
	8	SB34	遺物出土状況		5	SB157	
PL41	1	SB35	埋甕半截状況		6	SB158	
	2	SB36			7	SB161	
	3	SB37	炉と遺物出土状況		8	SB167	
	4	SB38	埋甕検出状況	PL47	1	SB168	炉上層土器出土状況
	5	SB39	遺物出土状況		2	SB169	ピット18炭化材（近接）
	6	SB39			3	SB172	
	7	SB40	炉		4	SB172	炉
	8	SB41	遺物出土状況		5	SB175	埋甕半截状況
PL42	1	SB42	石棒と遺物出土状況		6	SB176	遺物出土状況

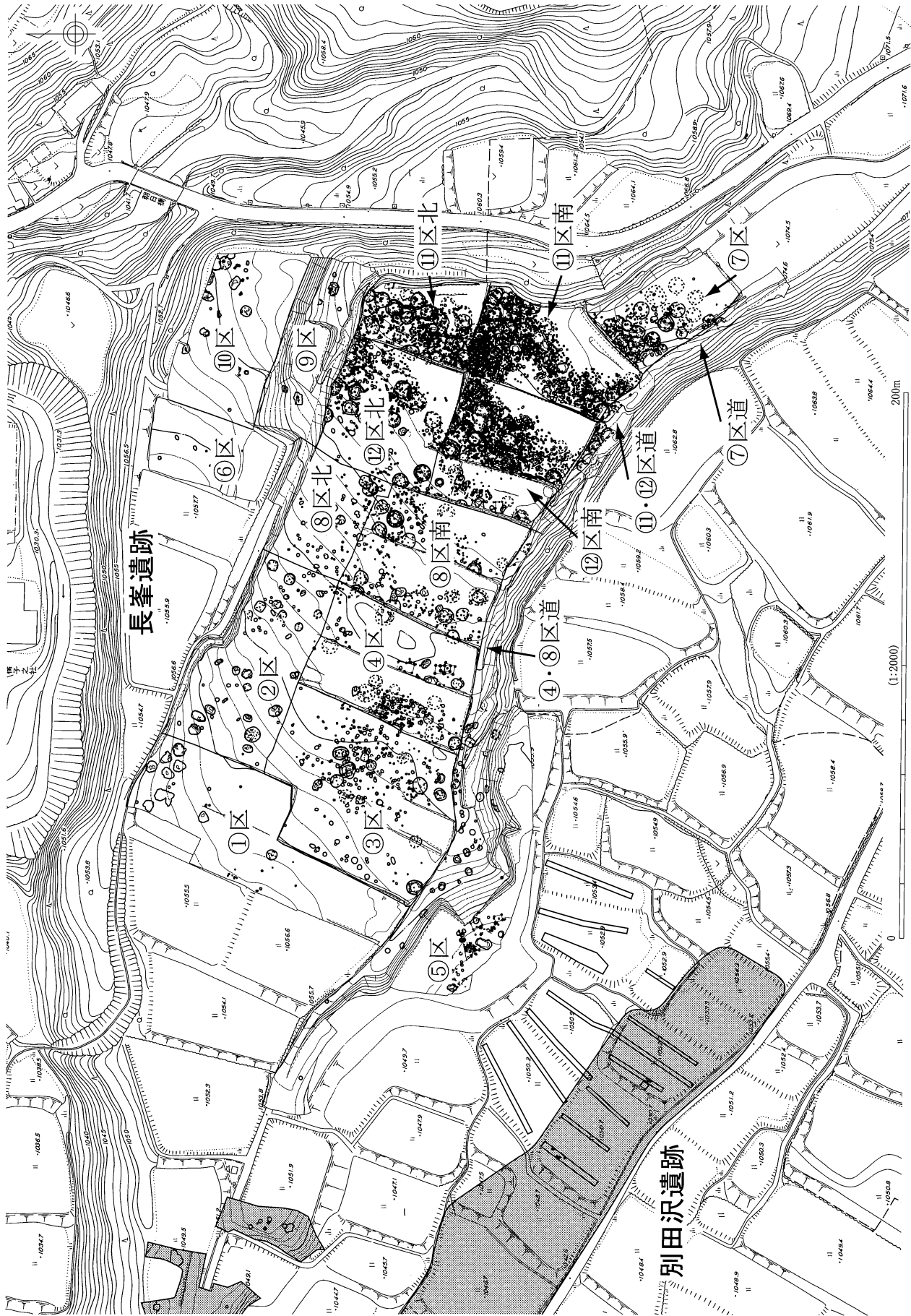
	7	SB176	ピット23遺物出土状況		7	SK180	陥し穴
	8	SB176	ピット24遺物出土状況		8	SK180	エレベーション
PL48	1	SB180	遺物出土状況	PL54	1	SK180	逆茂木穴断面
	2	SB180	炉断面		2	SK200	遺物 出土状況
	3	SB181.	182		3	SK201	陥し穴
	4	SB185			4	SK201	エレベーション
	5	SB186	埋甕半截状況		5	SK201	逆茂木穴断面
	6	SB190	ピット3ミニチュア土器(近接)		6	Ⅲ-C区	土坑群
	7	SB196	埋甕検出状況		7	SK215	
	8	SB196	埋甕1. 2. 3半截状況		8	SK241	礫出土状況
PL49	1	SB197	焼土・炭出土状況	PL55	1	SK352	遺物出土状況
	2	SB200			2	SK423	遺物出土状況
	3	SB203			3	SK517	
	4	SB205	礫出土状況		4	SK601	遺物出土状況
	5	SB215			5	SK601	
	6	SB215	炉		6	SK612.	613ほか周辺土坑
	7	SB223			7	SK618	鉄製品など出土状況
	8	SB232.	233		8	SK621	
PL50	1		後期前半の建物跡	PL56	1	SK622	
	2	SB51	敷石検出状況		2	SK629.	630
	3	SB51	敷石(近接)		3	SK680	土器検出状況
	4	SB51	炉周辺の敷石状況		4	SK680	半截状況
	5	SB51	炉下位出土土器		5	SK704	打製石斧、石皿出土状況
	6	SB58	支柱穴の配置		6	SK728	石皿出土状況
	7	SB57	周礫検出状況		7	SK791	遺物出土状況
	8	SB107	周礫検出状況		8	SK791	遺物(近接)
PL51	1	ST04~08	分布状況	PL57	1	SK1061	遺物出土状況
	2	SX01	半截状況		2	SK1094	遺物出土状況
	3	SX03	半截状況		3	SK1147	遺物出土状況
	4	UM01	検出状況		4	SK1481.	1482
	5	UM01	半截状況		5	SK1482	ヒスイ製装身具(近接)
PL52	1	UM01	断面		6	SK1492	遺物出土状況
	2	UM02、SK1493	立石 出土状況		7	SK1734	礫・石皿出土状況
	3	UM03	検出状況		8	SK1748	小礫出土状況
	4	UM04	検出状況	PL58	1	SK2025	ヒスイ製装身具出土状況
	5	UM04	半截状況		2	SK2025	ヒスイ製装身具(近接)
	6	UM05	半截状況		3	SK2370	ヒスイ製装身具出土状況
	7	SQ02	遺物出土状況		4	SK2370	ヒスイ製装身具(近接)
	8	SQ07	平面		5	SK2579	石製装身具出土状況
PL53	1	SQ08			6	SK3044	遺物出土状況
	2	SQ10			7	SK3257	遺物出土状況
	3	SH01	全景		8	集合スナップ	36882
	4	SK23	遺物出土状況	PL59		土器(展開写真)	1
	5	SK51	遺物出土状況	PL60		土器(展開写真)	2
	6	SK114	遺物出土状況	PL61		土器(展開写真)	3

PL62	土器 (展開写真) 4	PL70	1 別田沢遺跡 1T
PL63	土器 (展開写真) 5	2 別田沢遺跡 1T 土層断面	
PL64	土器 (展開写真) 6	3 別田沢遺跡 1T S K群	
PL65	土器 (展開写真) 7	4 別田沢遺跡 4T 調査風景	
PL66	土器 (展開写真) 8	5 別田沢遺跡 4T S B・A	
PL67	主な出土遺物 1	6 別田沢遺跡 4T S B・A炉	
PL68	主な出土遺物 2	7 別田沢遺跡 4T SB・A埋甕半截状況	
PL69	主な出土遺物 3	8 別田沢遺跡 10T	

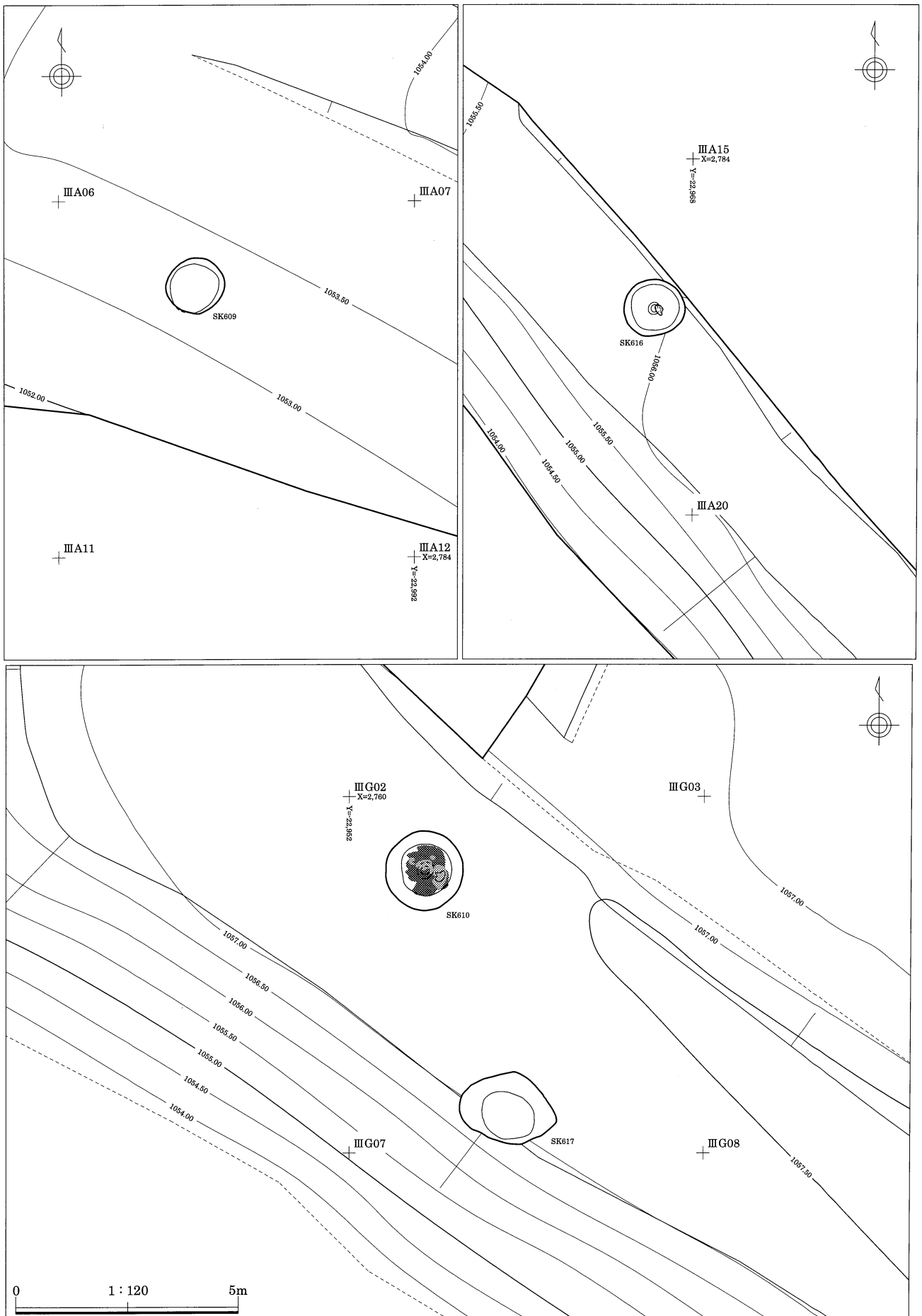
## 図版掲載写真 目次

図版327	1 SB07	図版390	1 SB188・189 上面礫出土状況
図版338	1 SB50 遺物出土状況	2 SB188 ビット8 遺物出土状況	
図版340	1 SB39 埋甕断面	3 SB189 炉	
図版342	1 SB42 炉上面遺物出土状況	図版391	1 SB195
図版347	1 SB63 遺物出土状況	図版394	1 SB197 炉
	2 SB63 炉半截状況	2 SB197 釣手土器と炭化材・焼土	
図版348	1 SB64 遺物出土状況	3 SB197 埋甕半截状況	
	2 SB64 炉	図版395	1 SB200 埋甕
図版351	1 SB69 炉	図版399	1 SB204
図版355	1 SB85 遺物出土状況	2 SB209 遺物出土状況	
図版356	1 SB101 炉	3 SB211 石皿 出土状況	
	2 SB102	4 SB219 ビット1 石皿出土状況	
図版357	1 SB109 炉	図版400	1 SB210
	2 SB112 土偶出土状況	2 SB213	
図版362	1 SB121 埋甕半截状況	図版401	1 SB214 遺物出土状況
図版363	1 SB123・124 埋甕半截状況	2 SB214 主柱穴の配置	
	2 SB118 炭化材	図版403	1 SB218 炉
	3 SB118 ビット13遺物出土状況	2 SB218 遺物出土状況	
図版365	1 SB126 ビット11遺物出土状況	3 SB218	
図版367	1 SB133	図版404	1 SB221
図版368	1 SB132	2 SB224 遺物出土状況	
	2 SB133 炉遺物出土状況	図版405	1 SB222
	3 SB130 炉	2 SB226	
図版370	1 SB148 埋甕	図版408	1 SB231
図版372	1 SB139 炉	2 SB231 炉	
図版374	1 SB155 炉遺物出土状況	図版409	1 SB234 遺物出土状況
	2 SB151 埋甕半截状況	2 SB234 炉	
図版378	1 SB161 炉	図版411	1 SB232. 233遺物出土状況
図版379	1 SB163 顔面把手部出土状況	2 SB238 遺物出土状況	
	2 SB164 遺物出土状況	図版412	1 SB237 ビット24土器出土状況
	3 SB163 遺物出土状況	図版414	1 SB48 遺物出土状況
図版381	1 SB168 伏甕出土状況	図版416	1 SB58 ビット7 石棒出土状況
図版386	1 SB181 炉	図版419	1 SB106 敷石検出状況
	2 SB182 炉	2 SB106 炉	
図版388	1 SB186 伏甕出土状況	図版421	1 SB113 炉

# 版 图 面 图

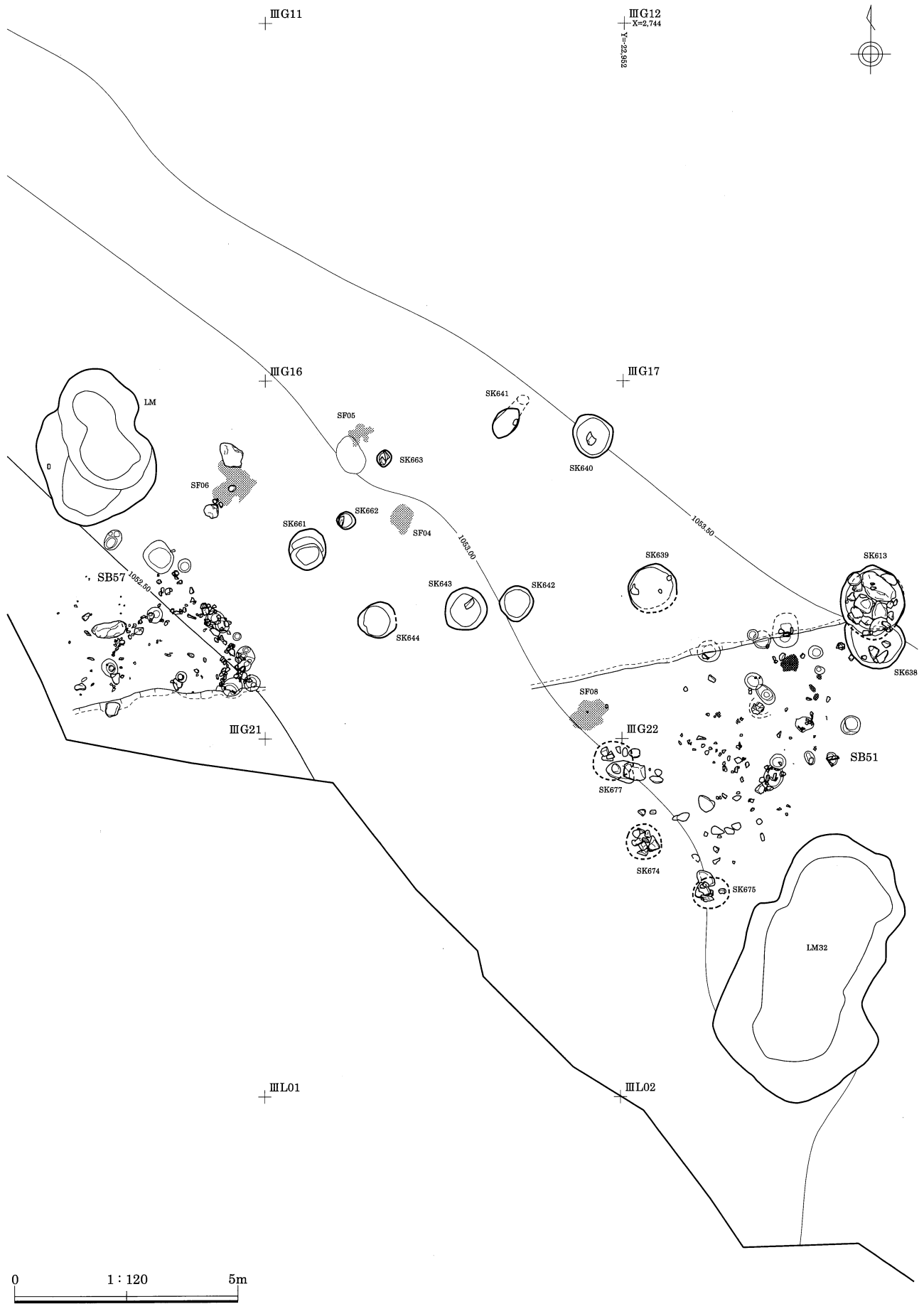


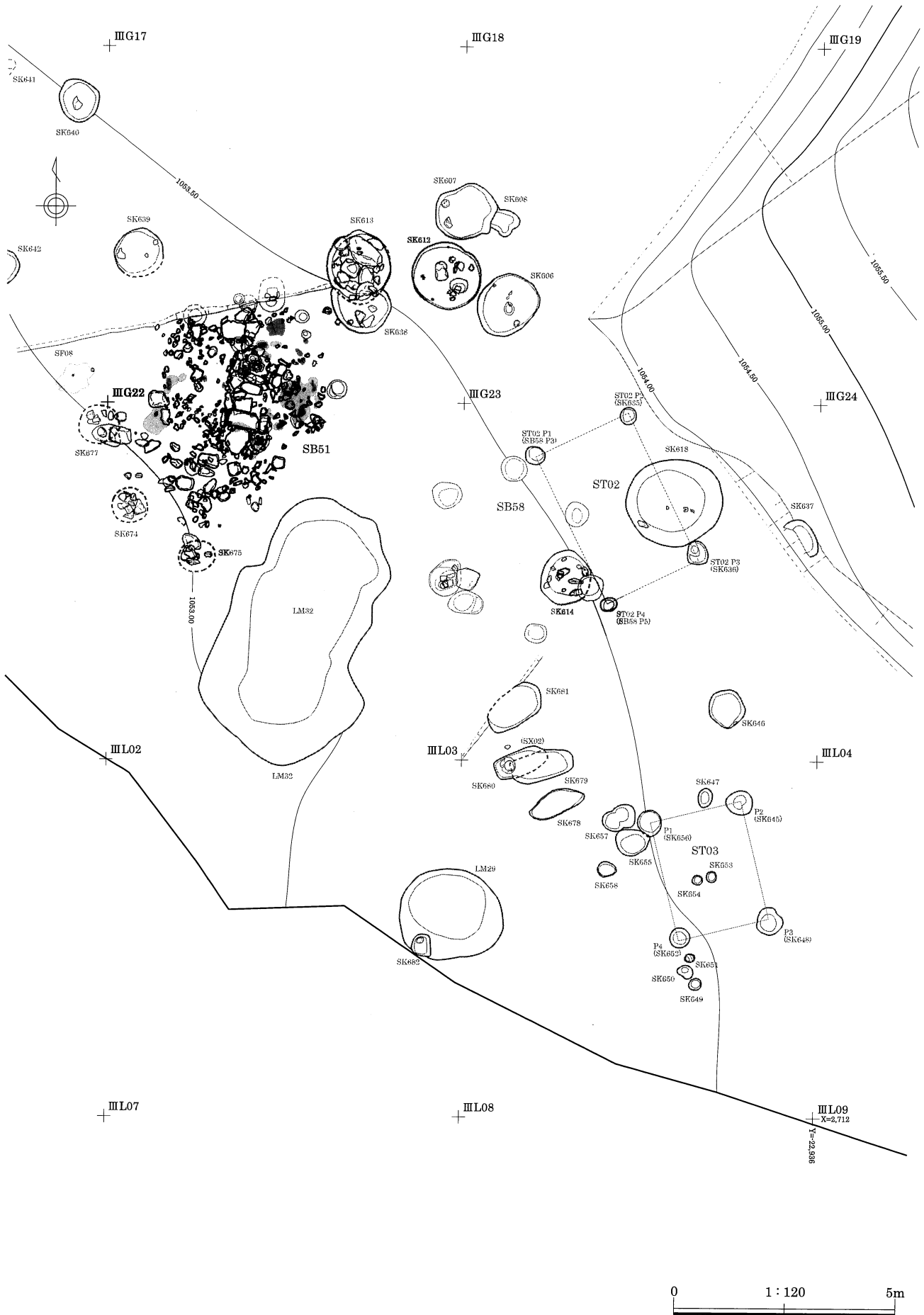


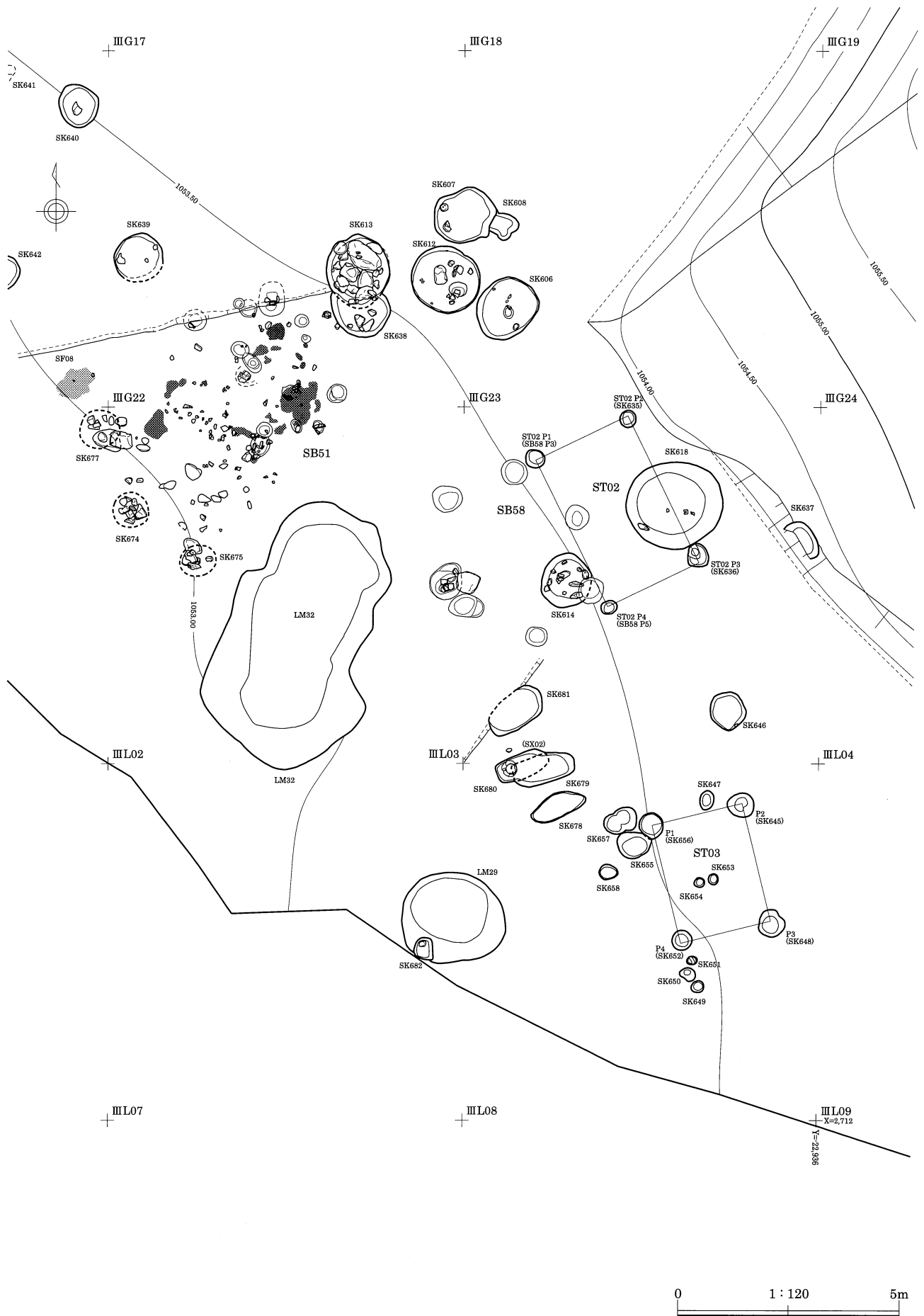


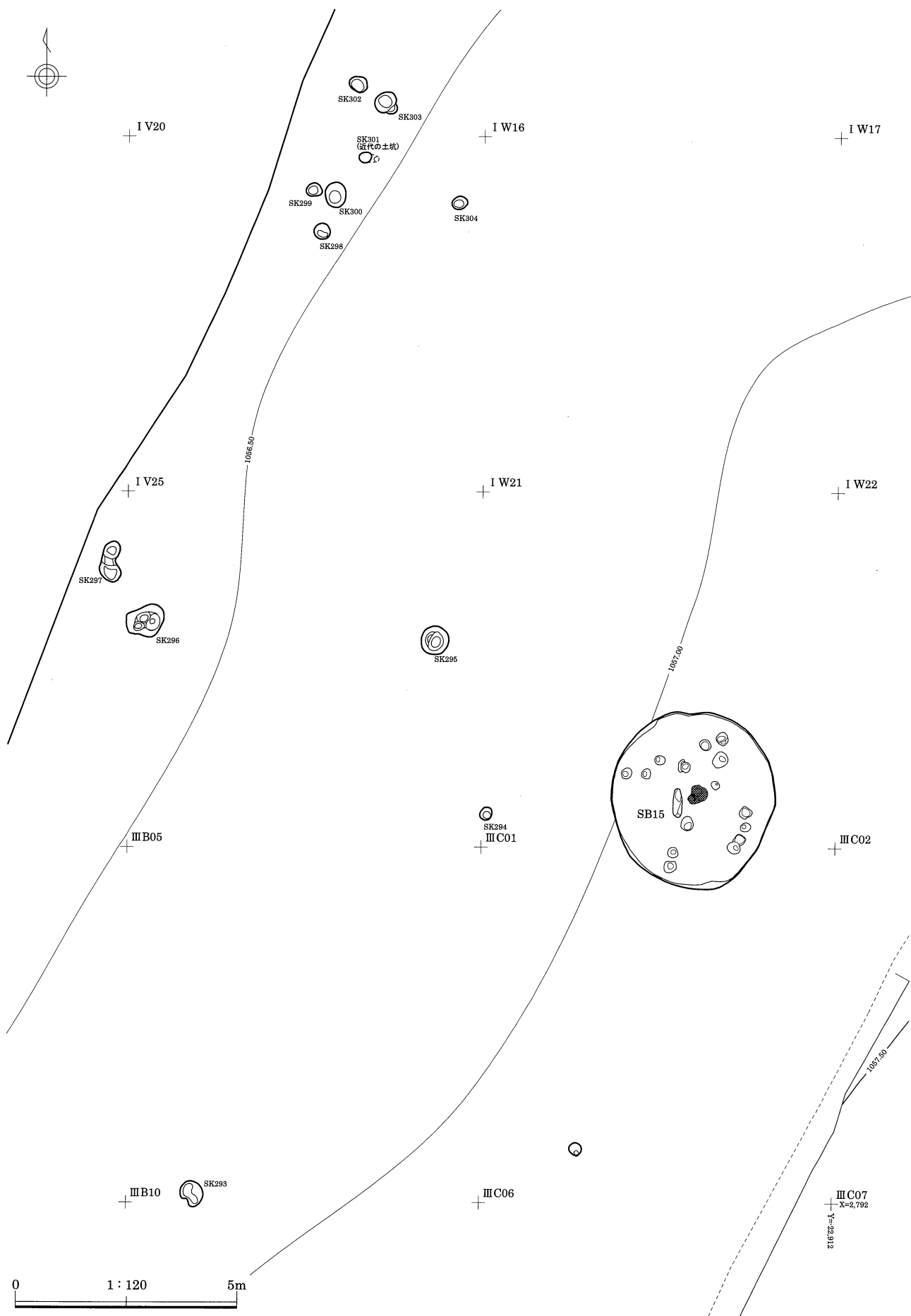


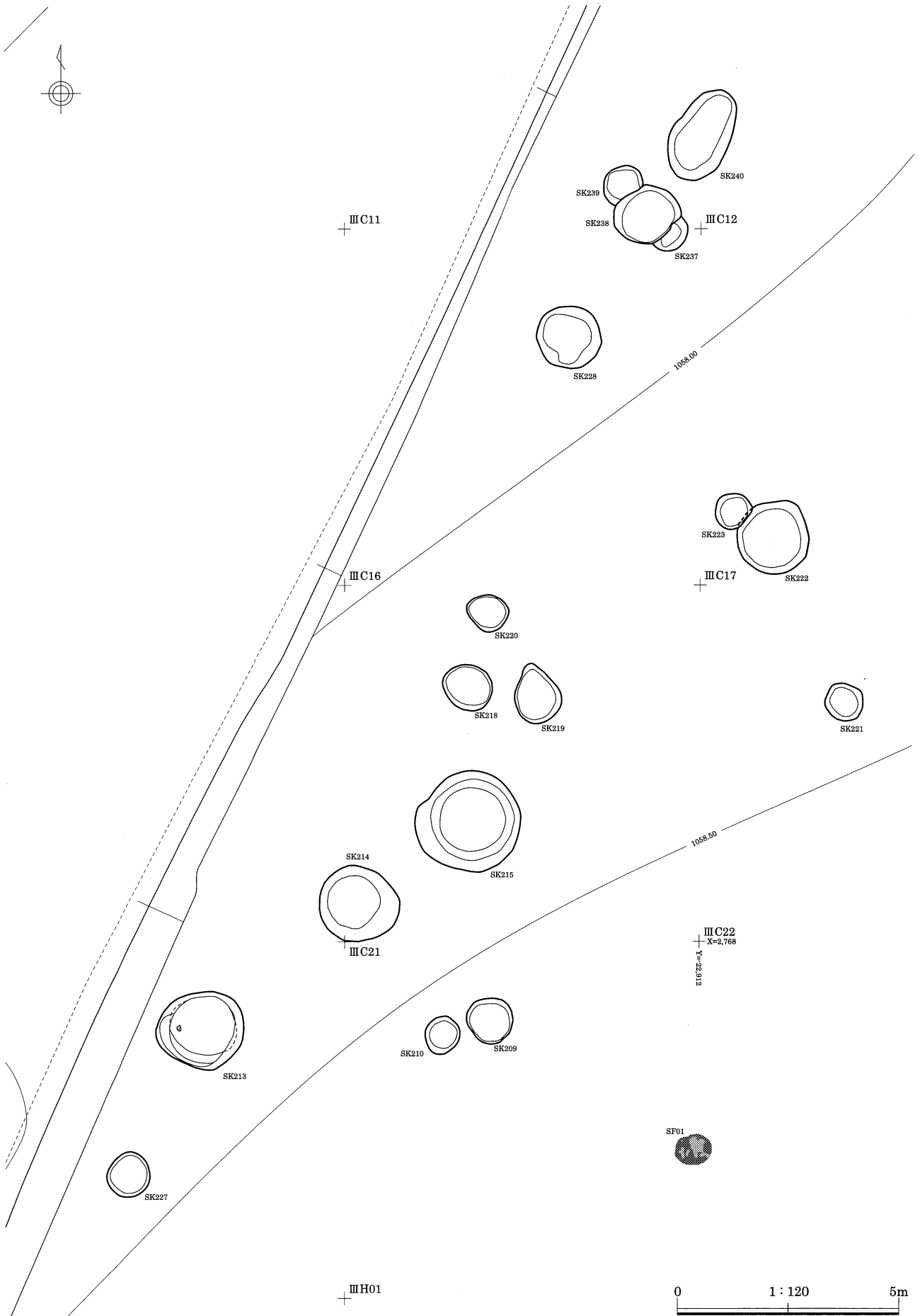


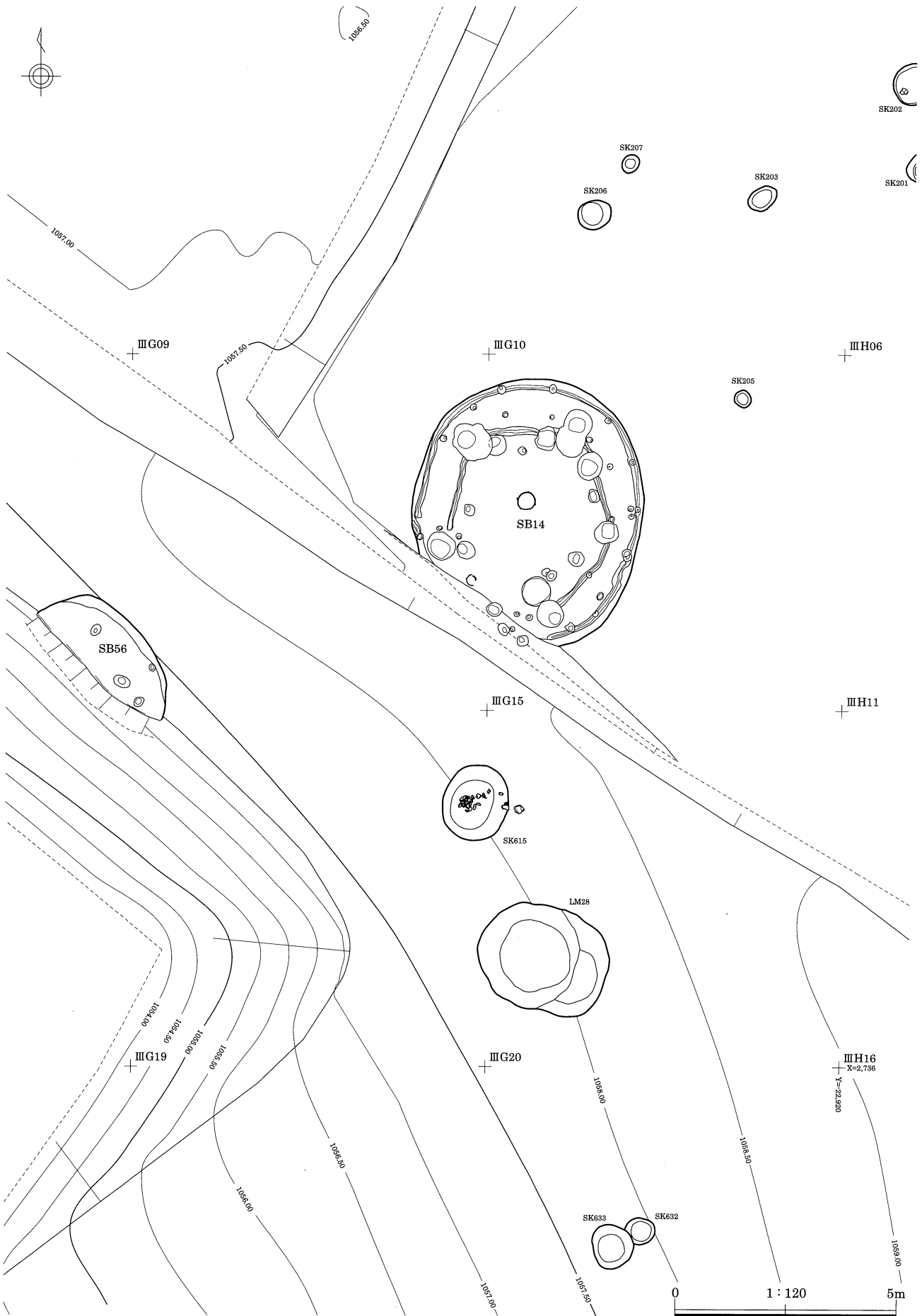


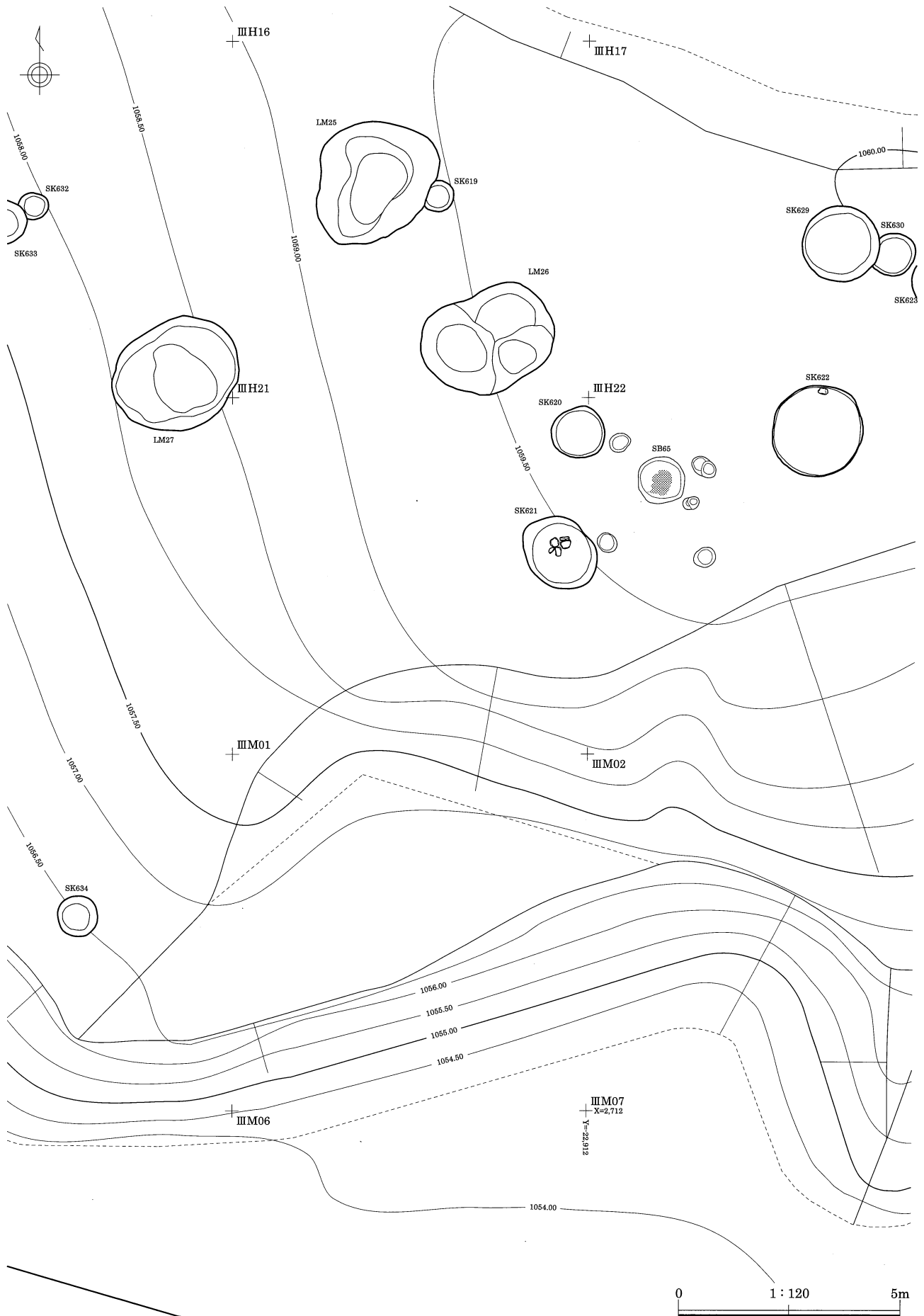


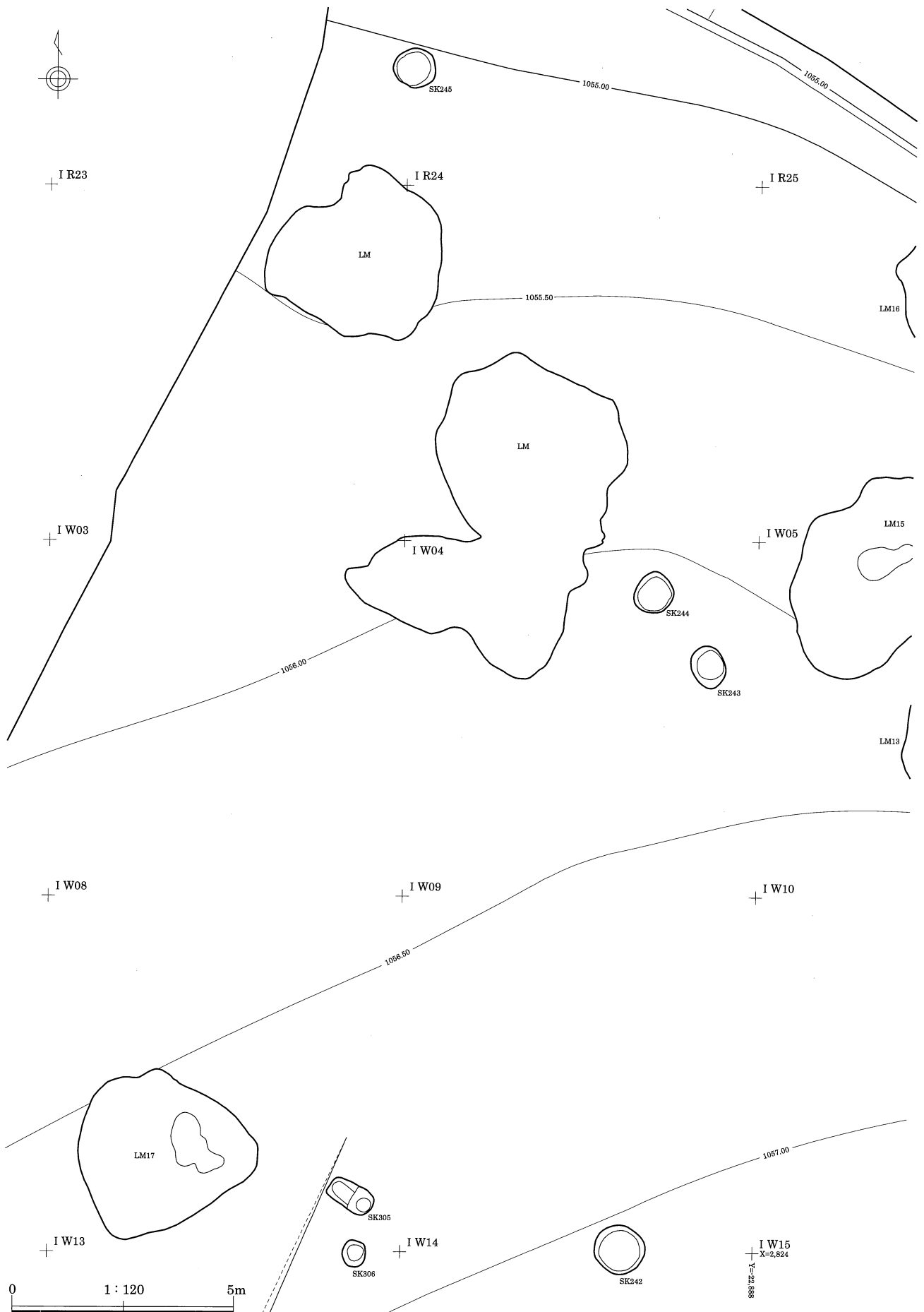




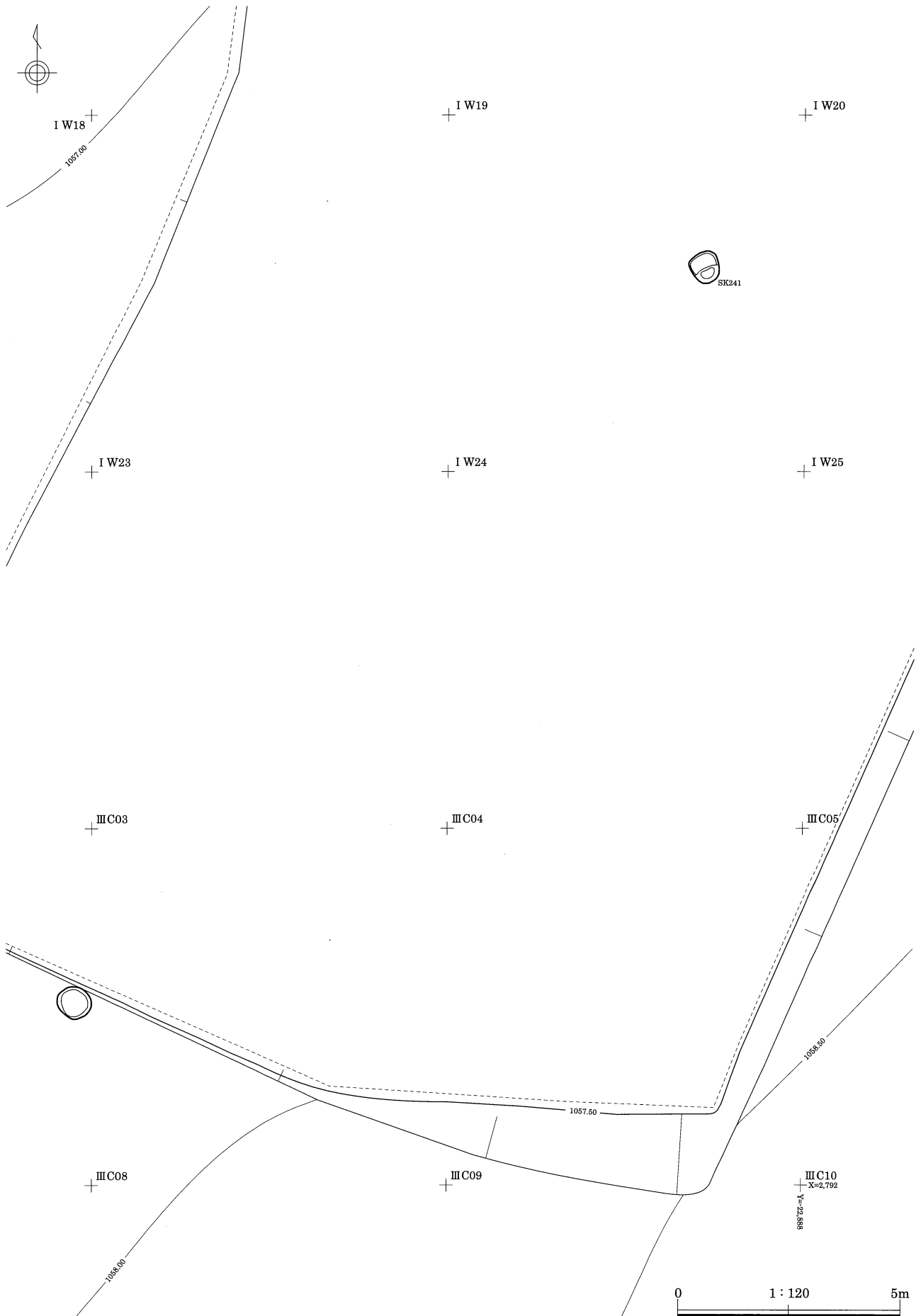


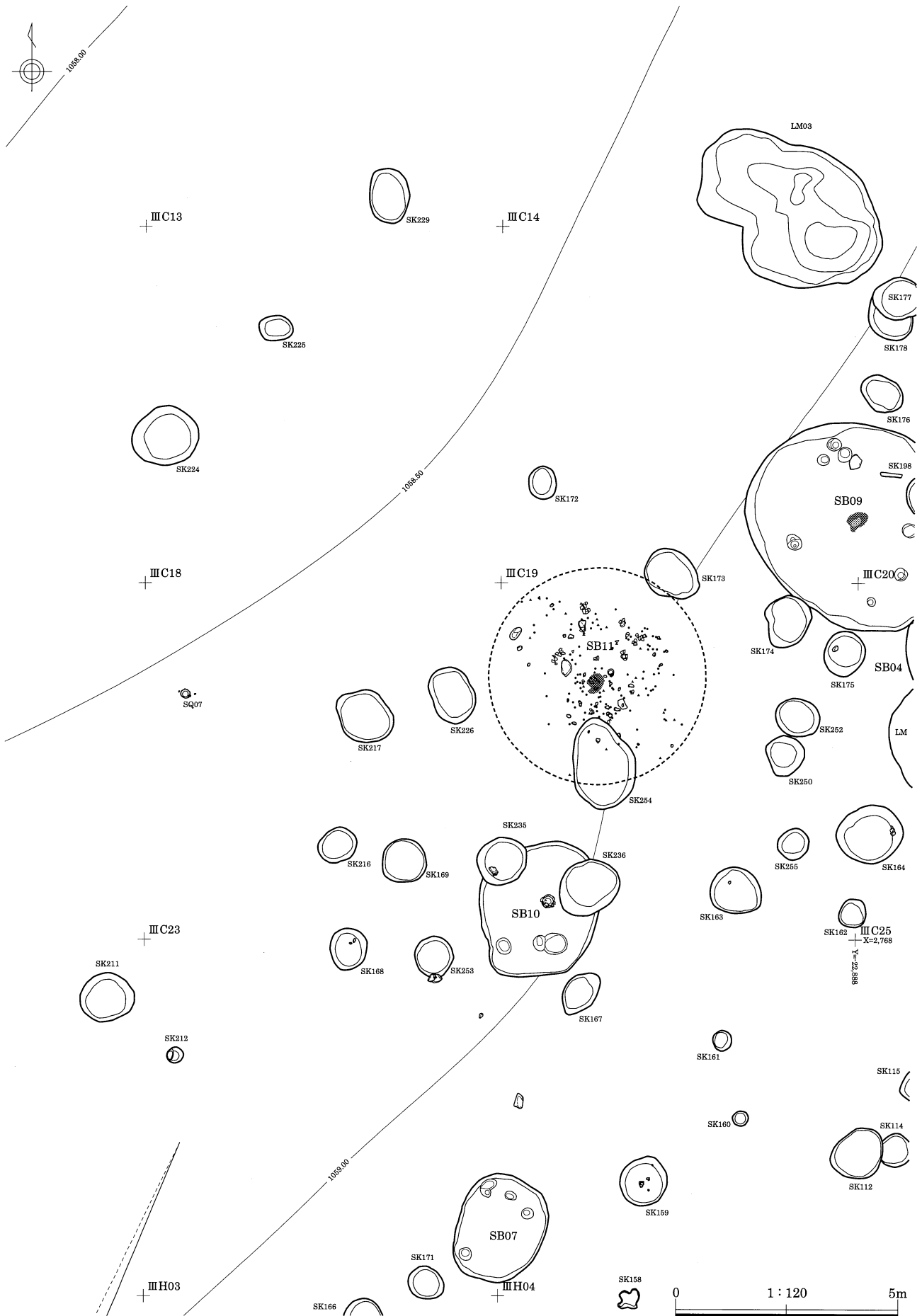


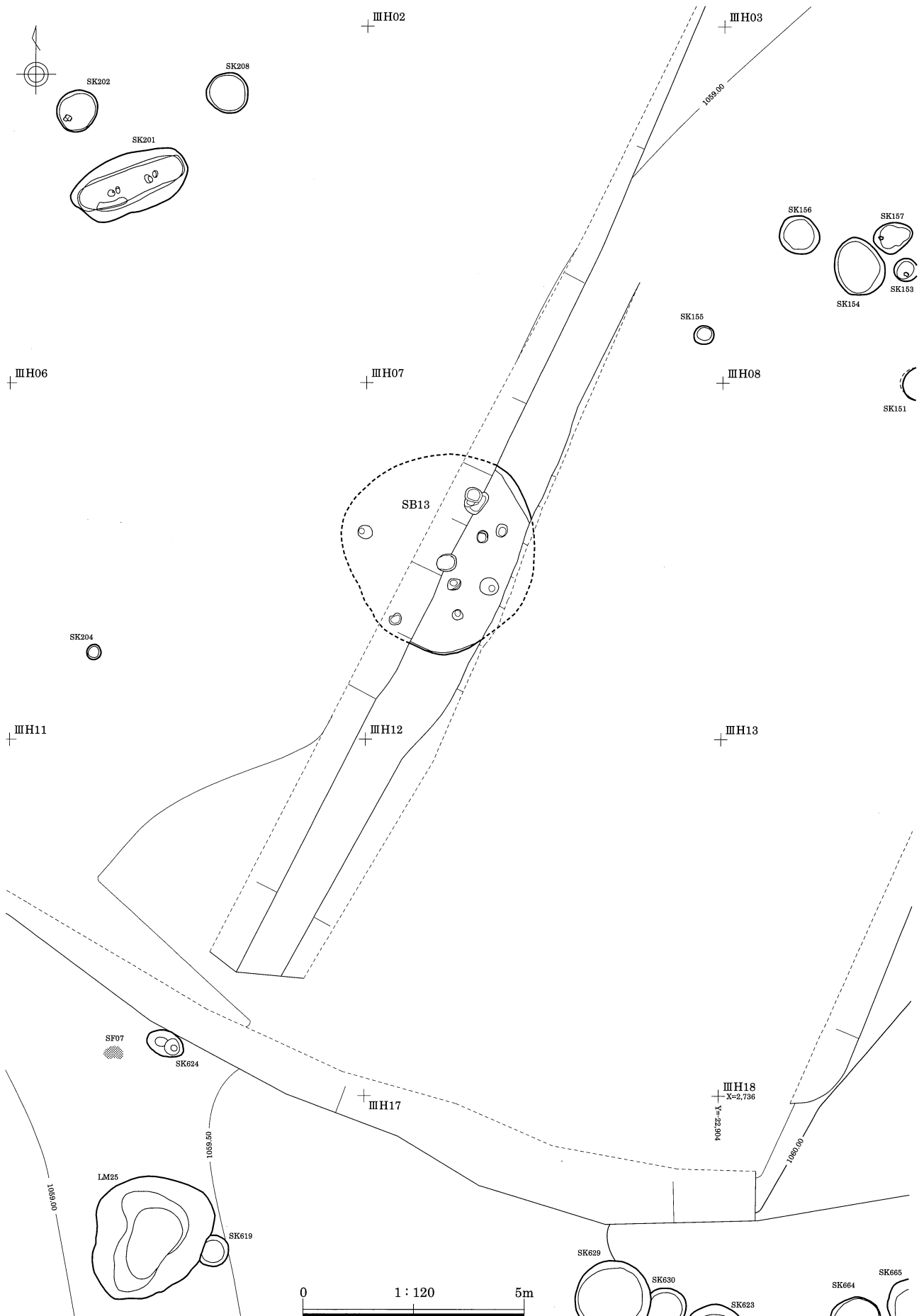


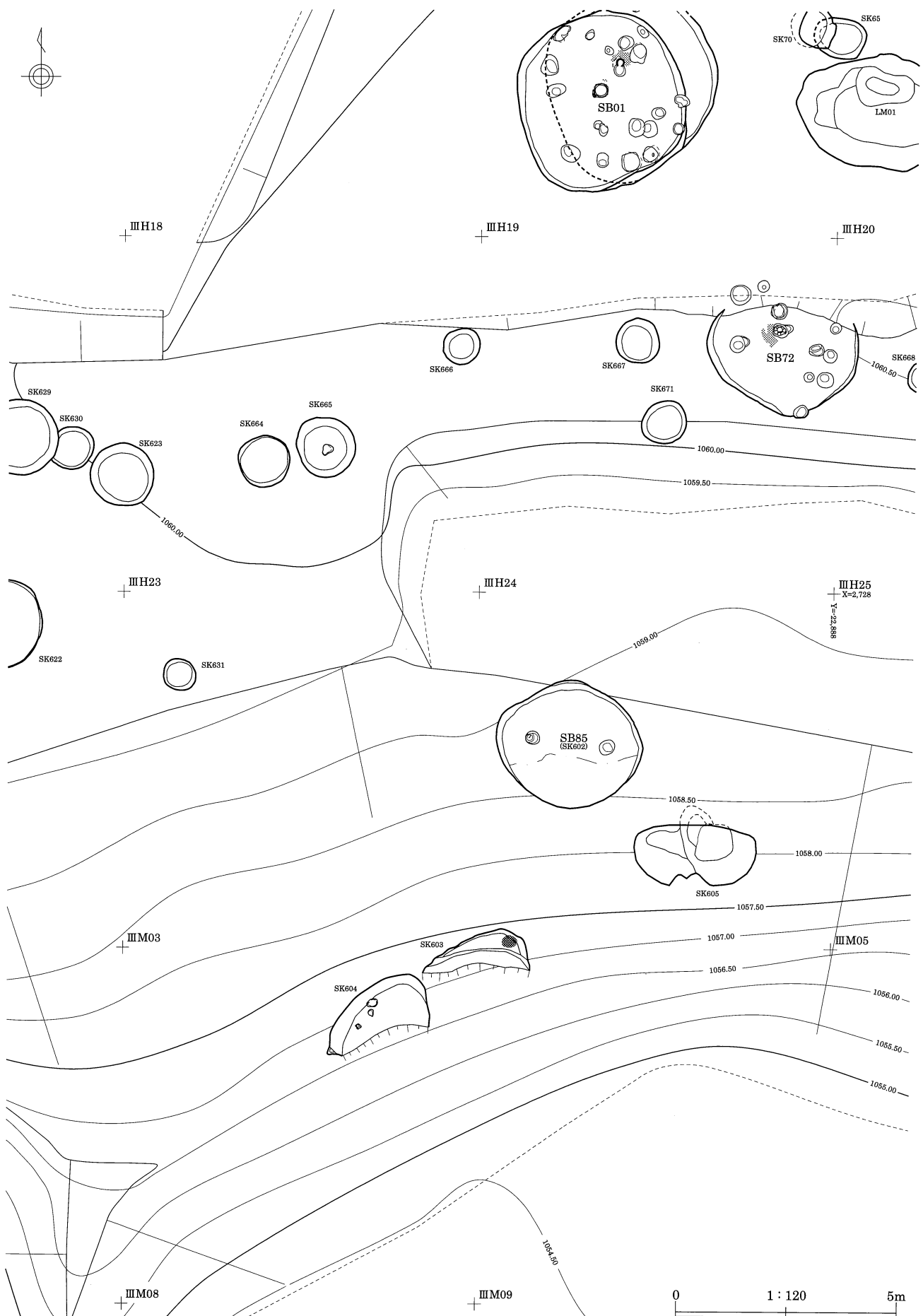


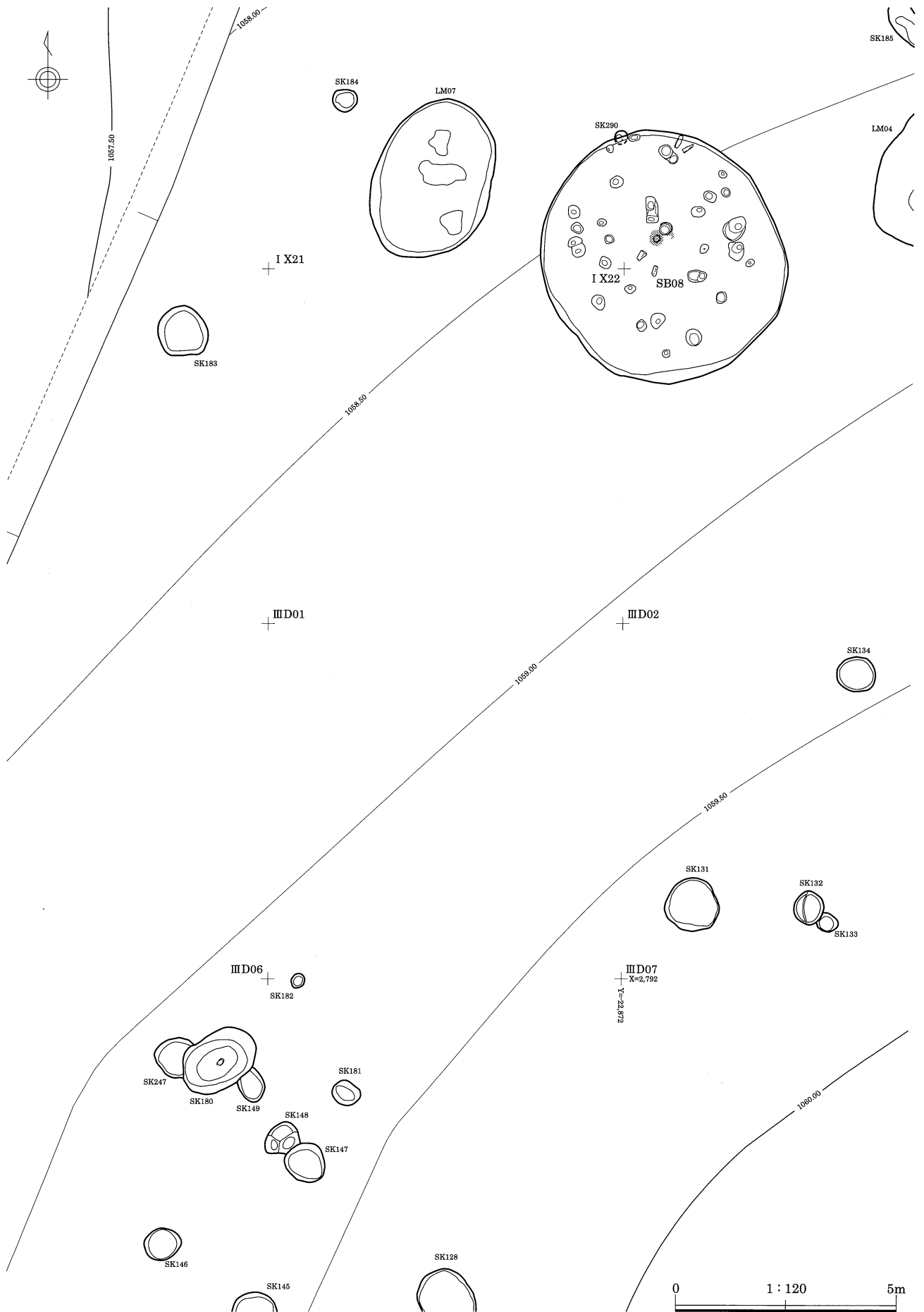


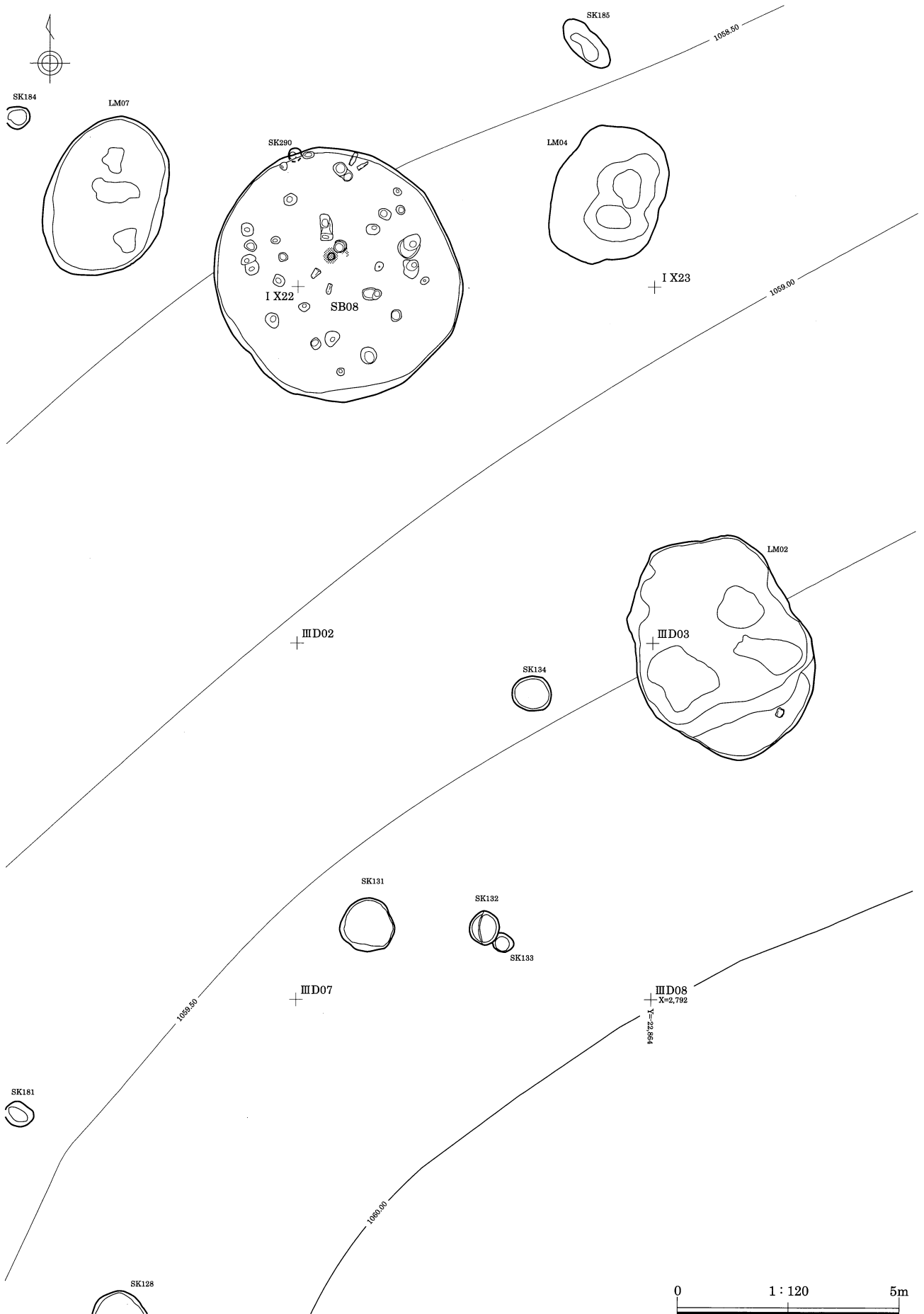


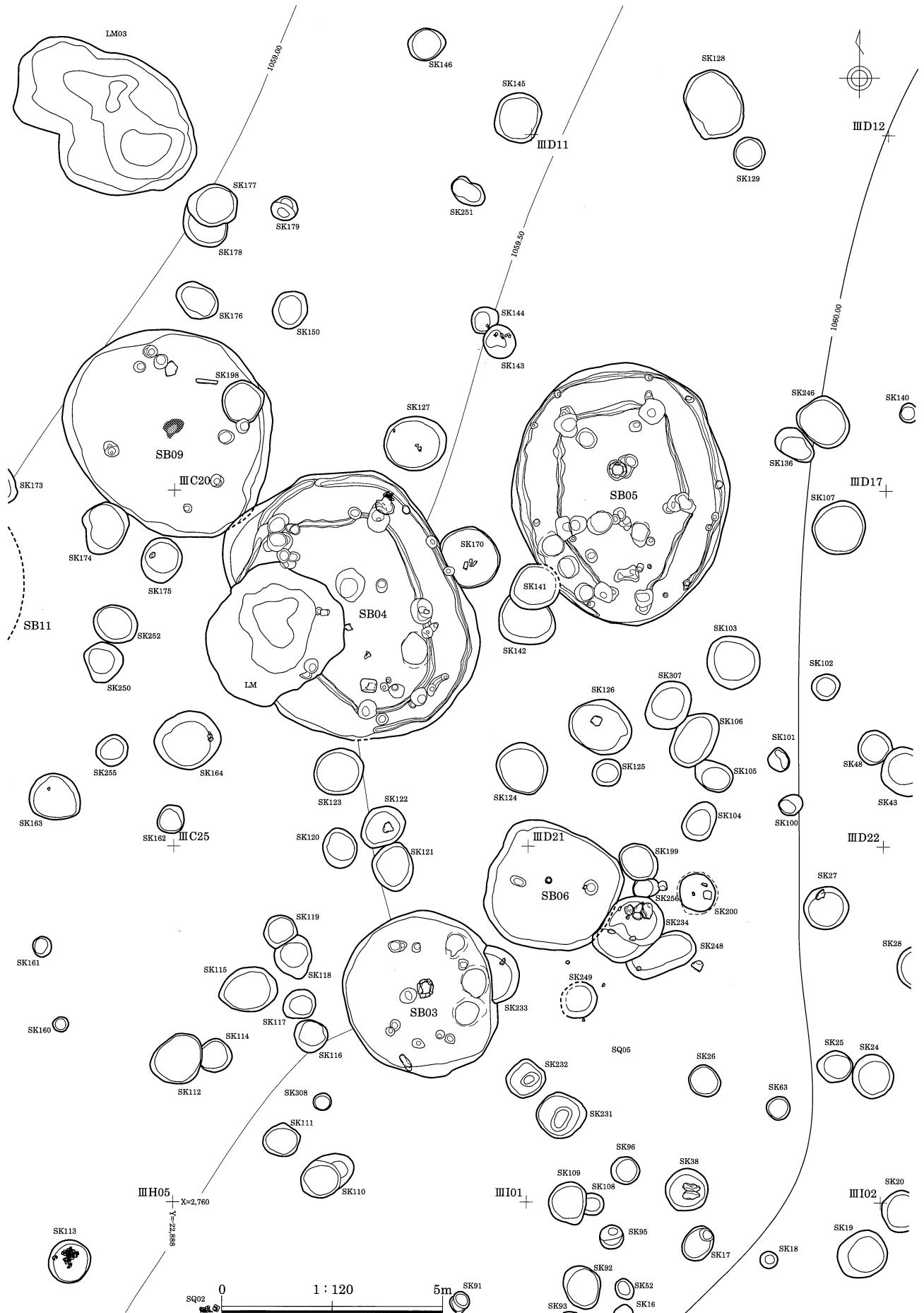


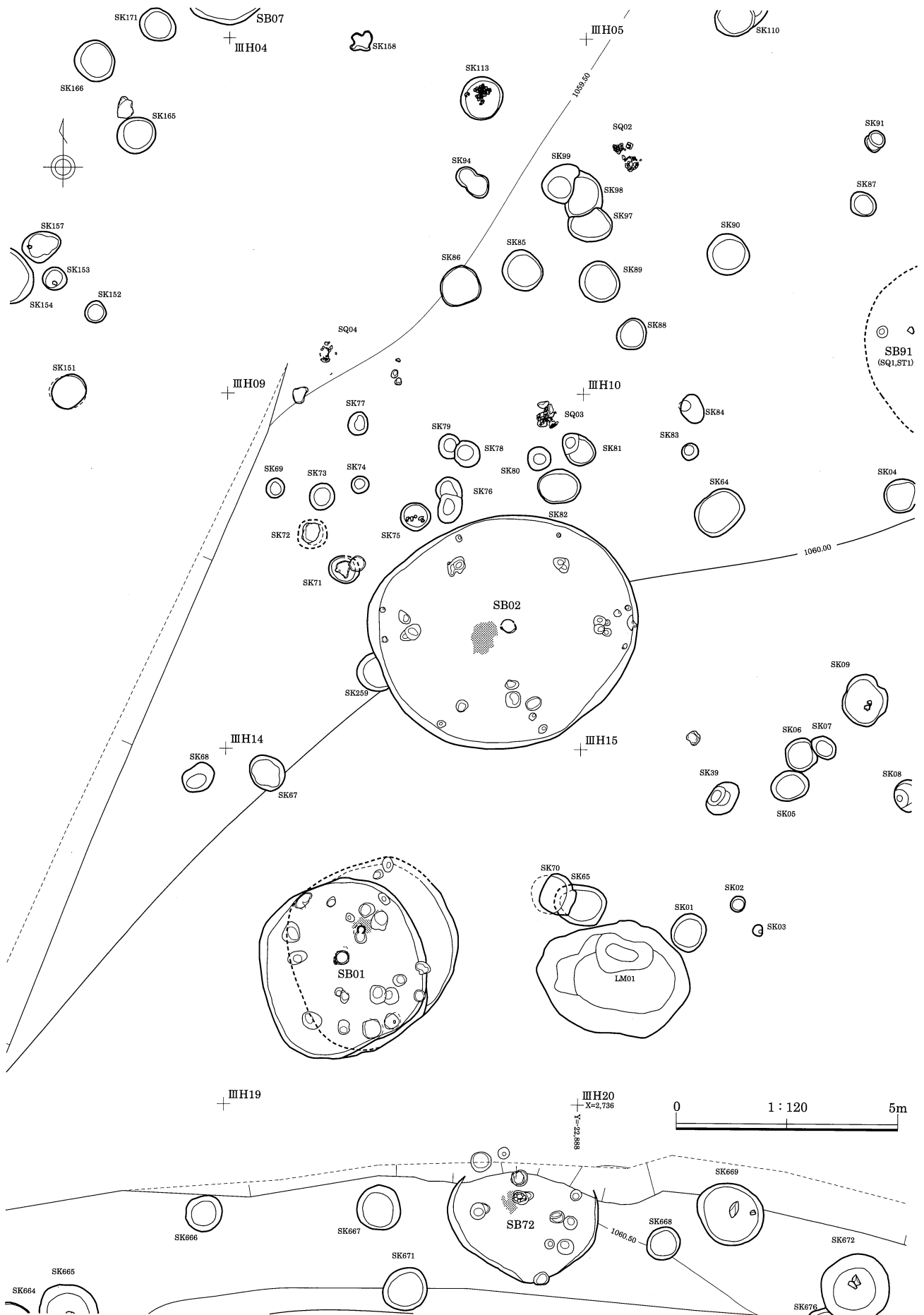




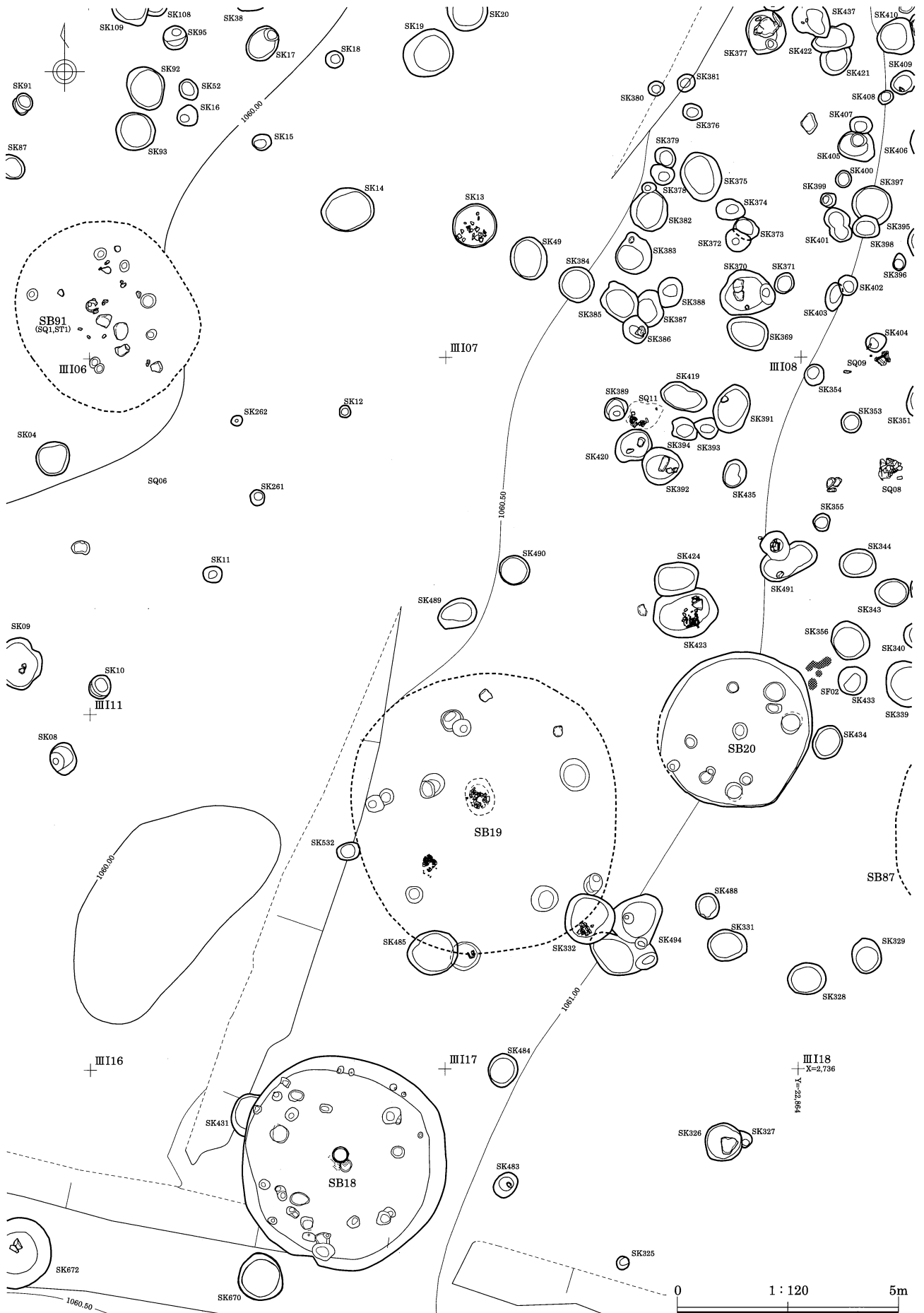





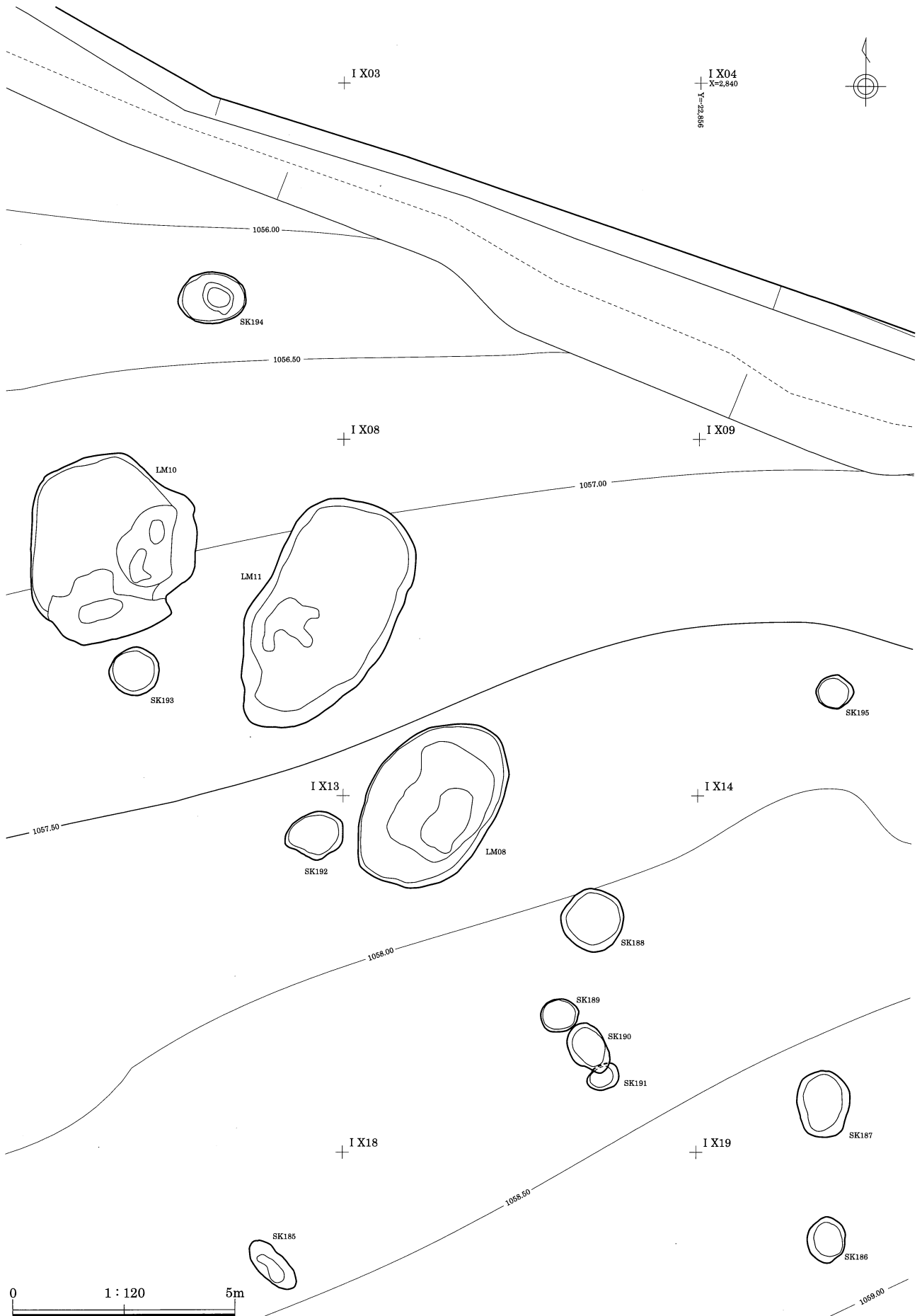


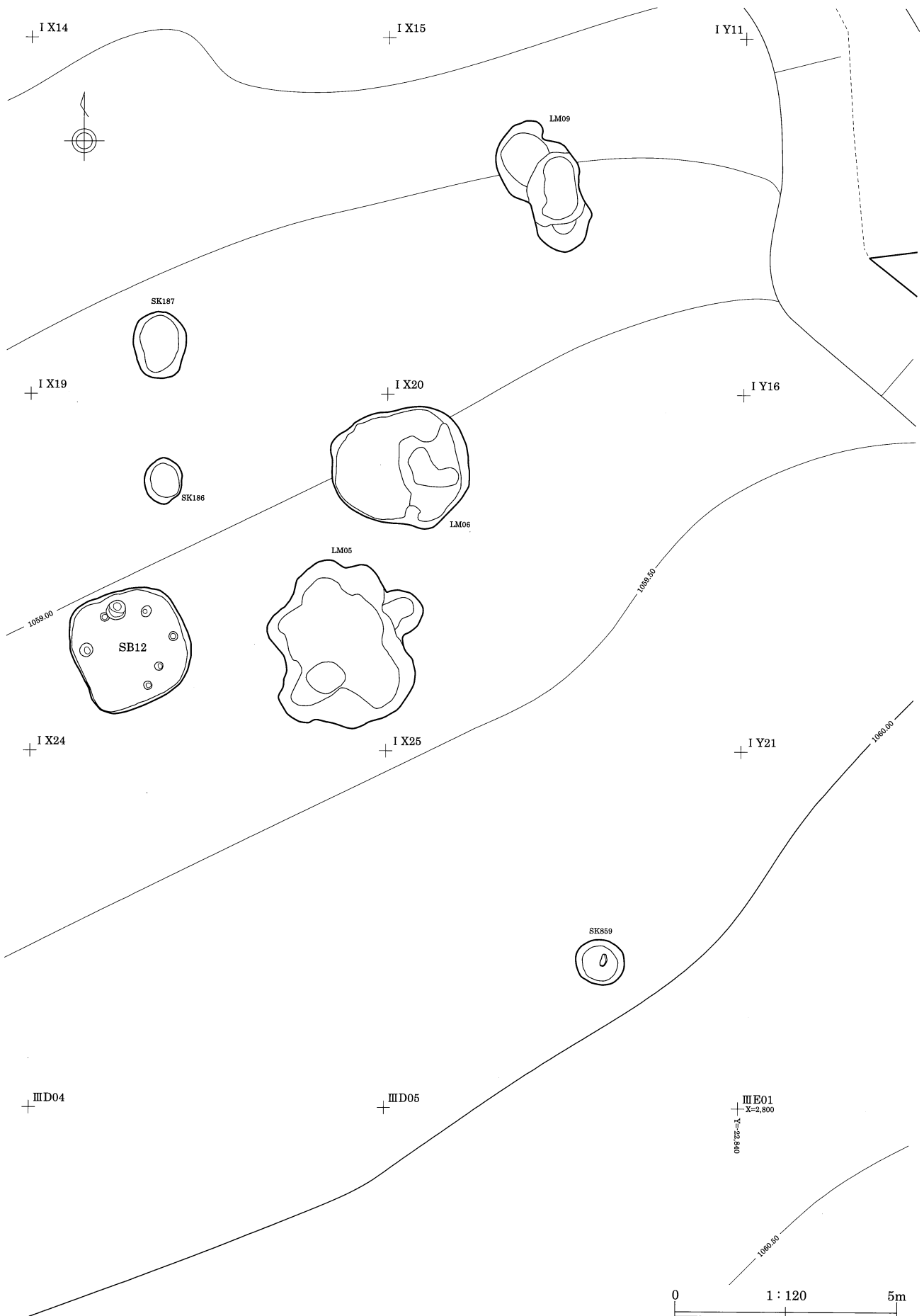


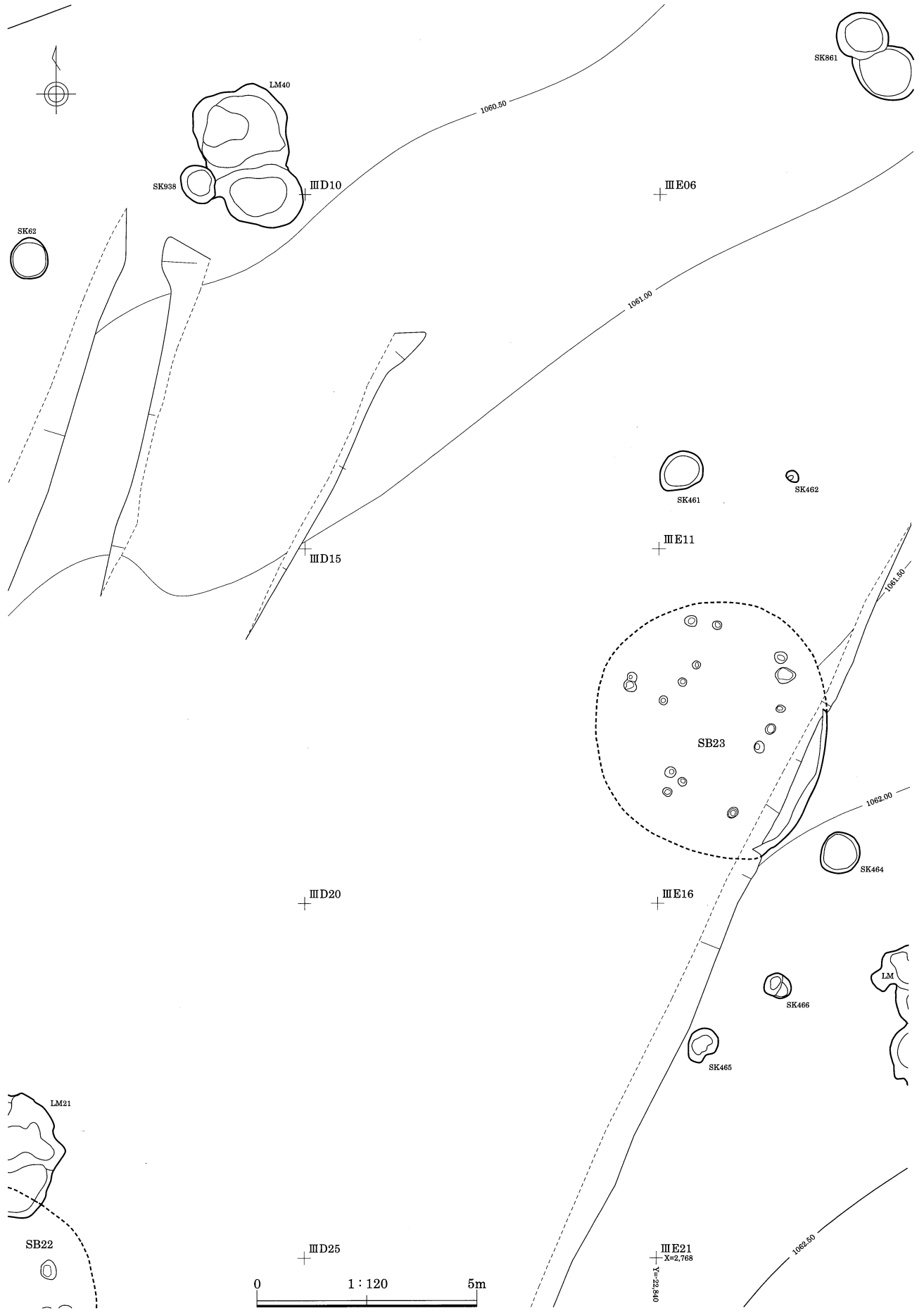


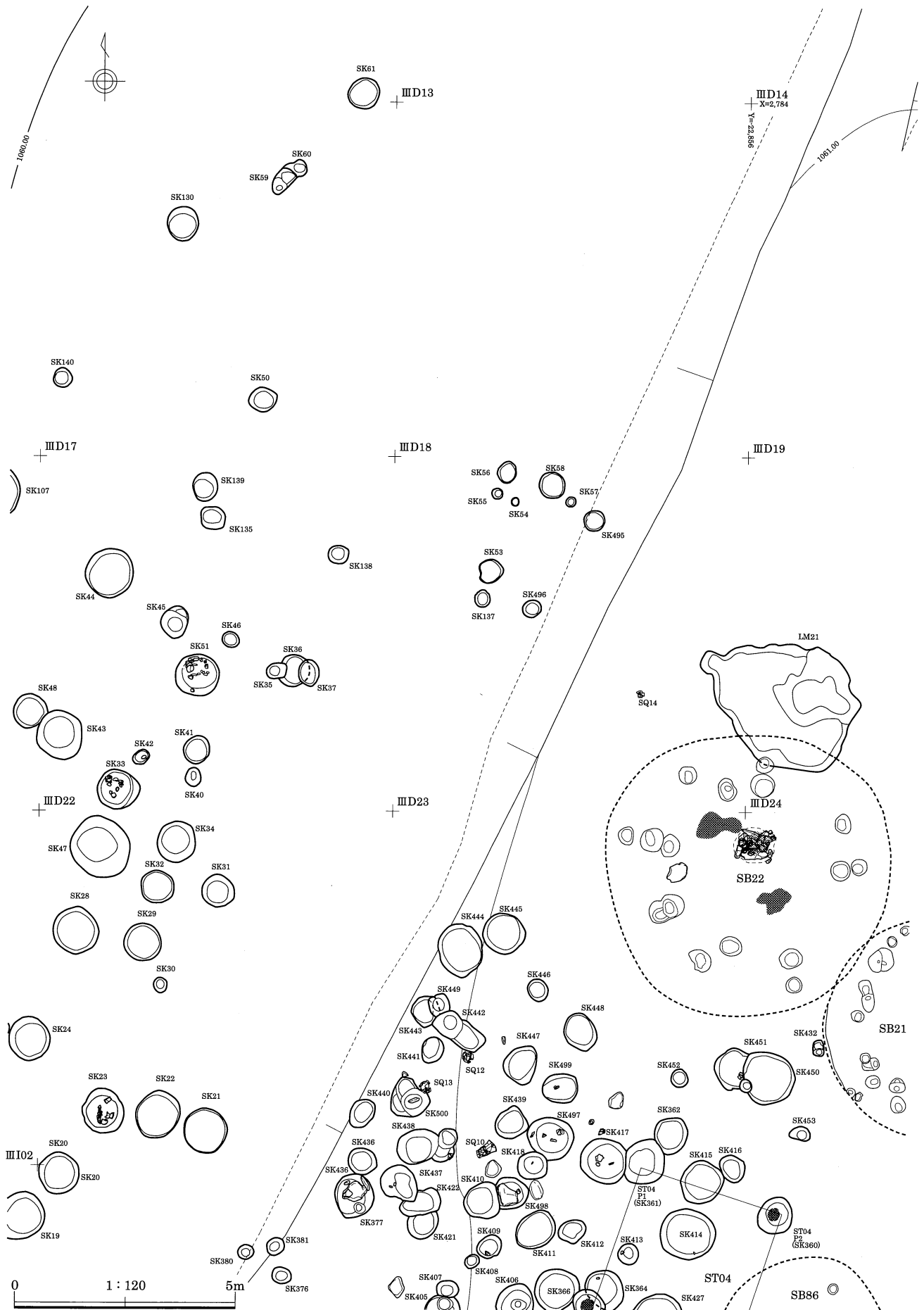


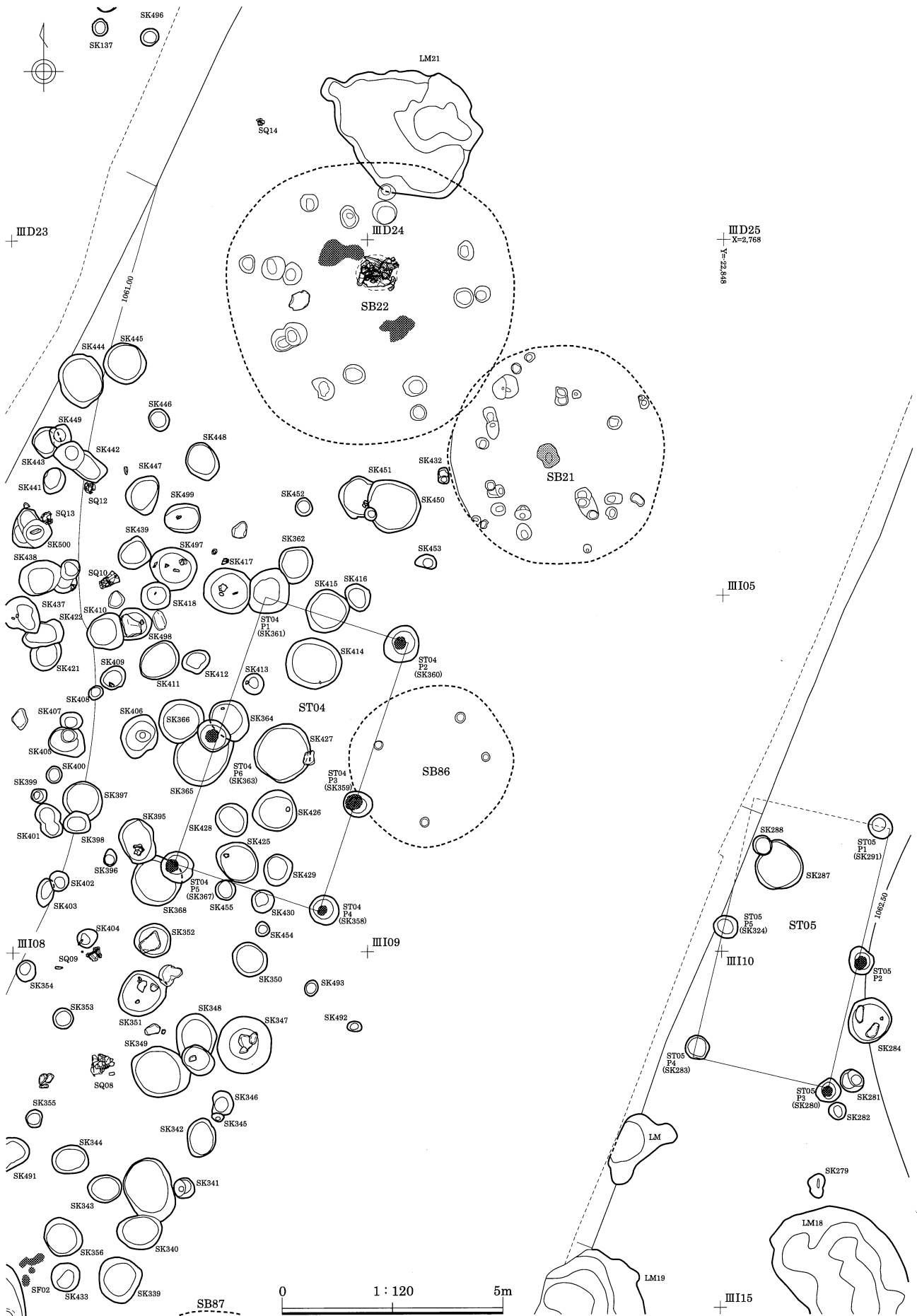


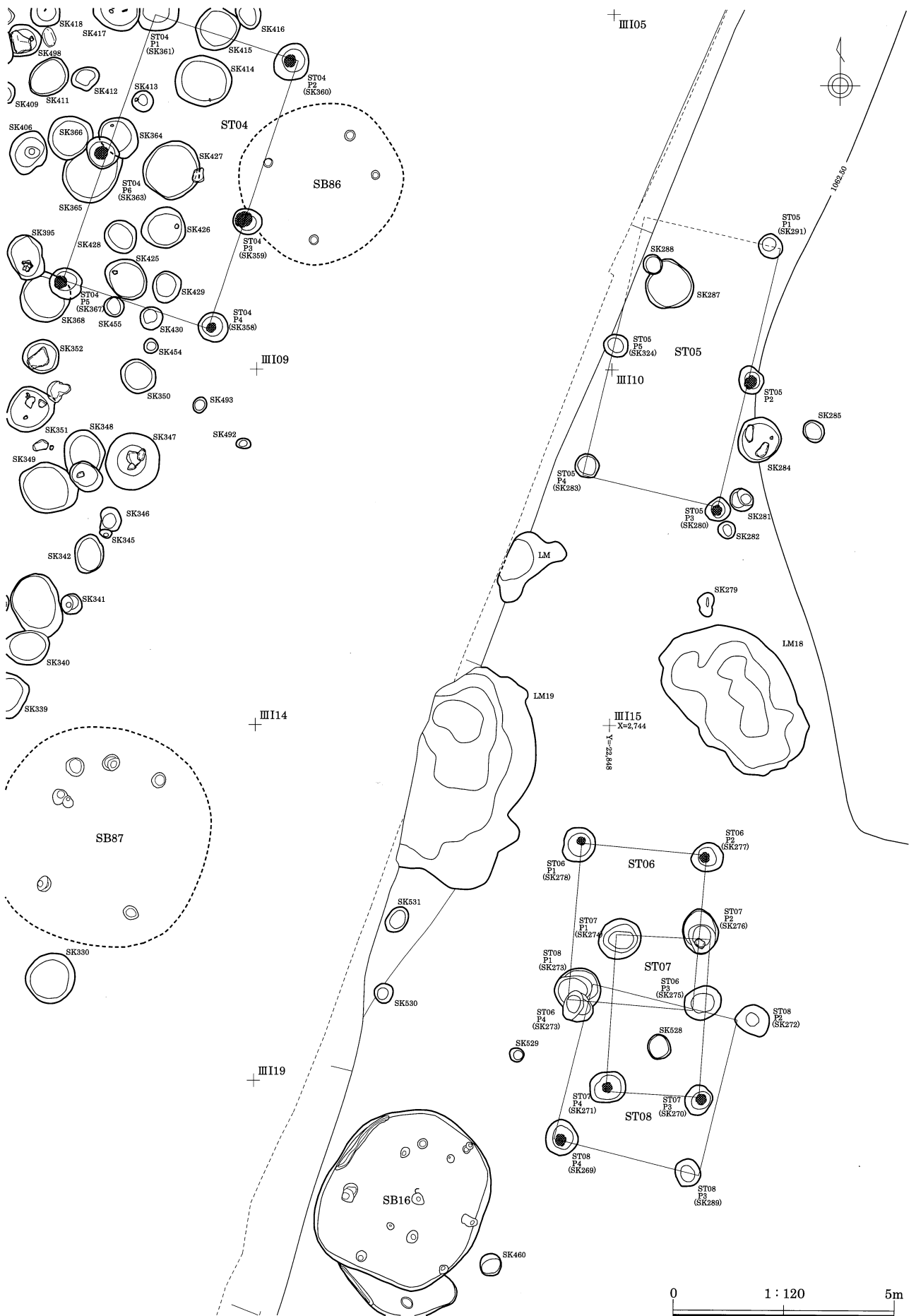







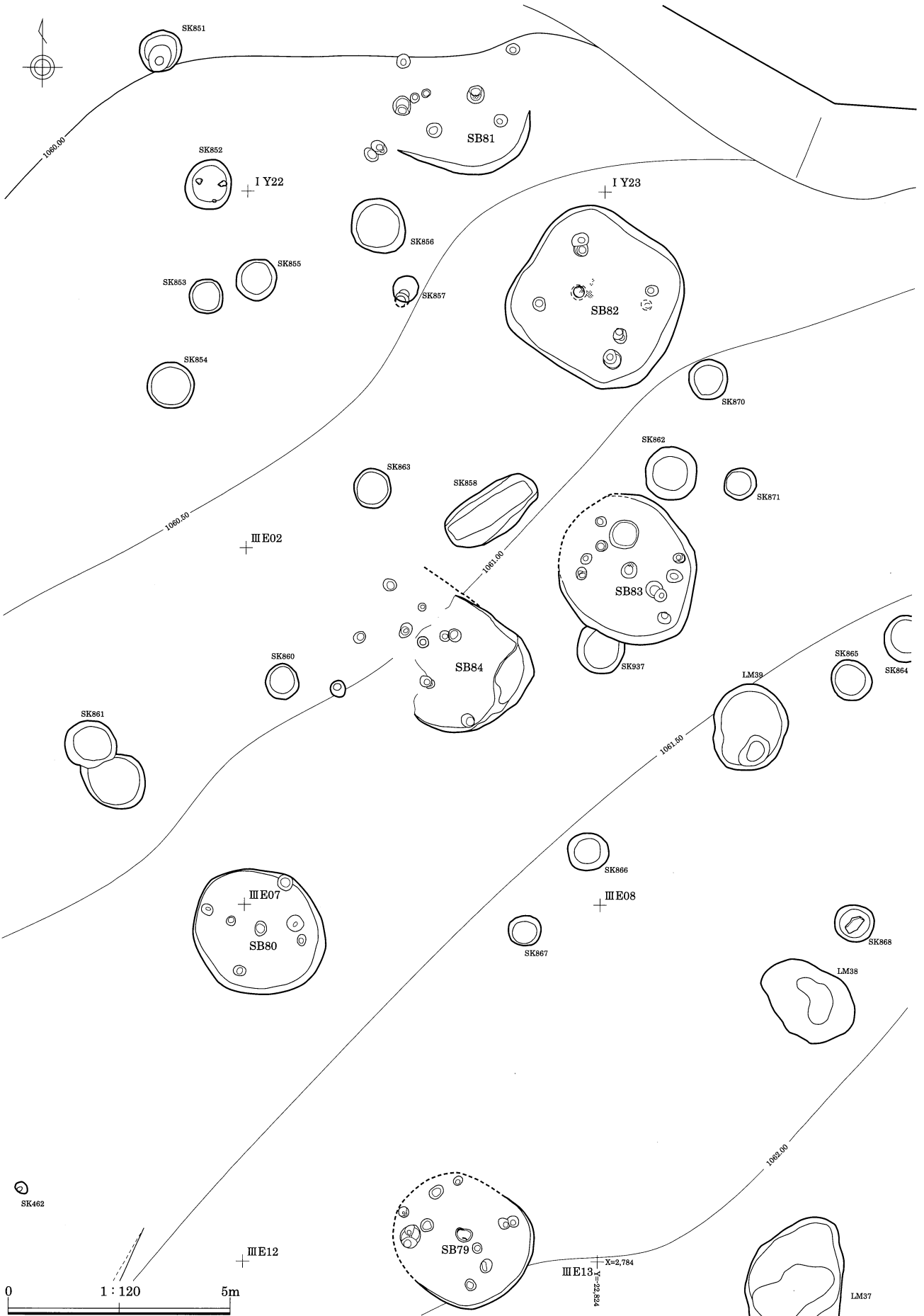


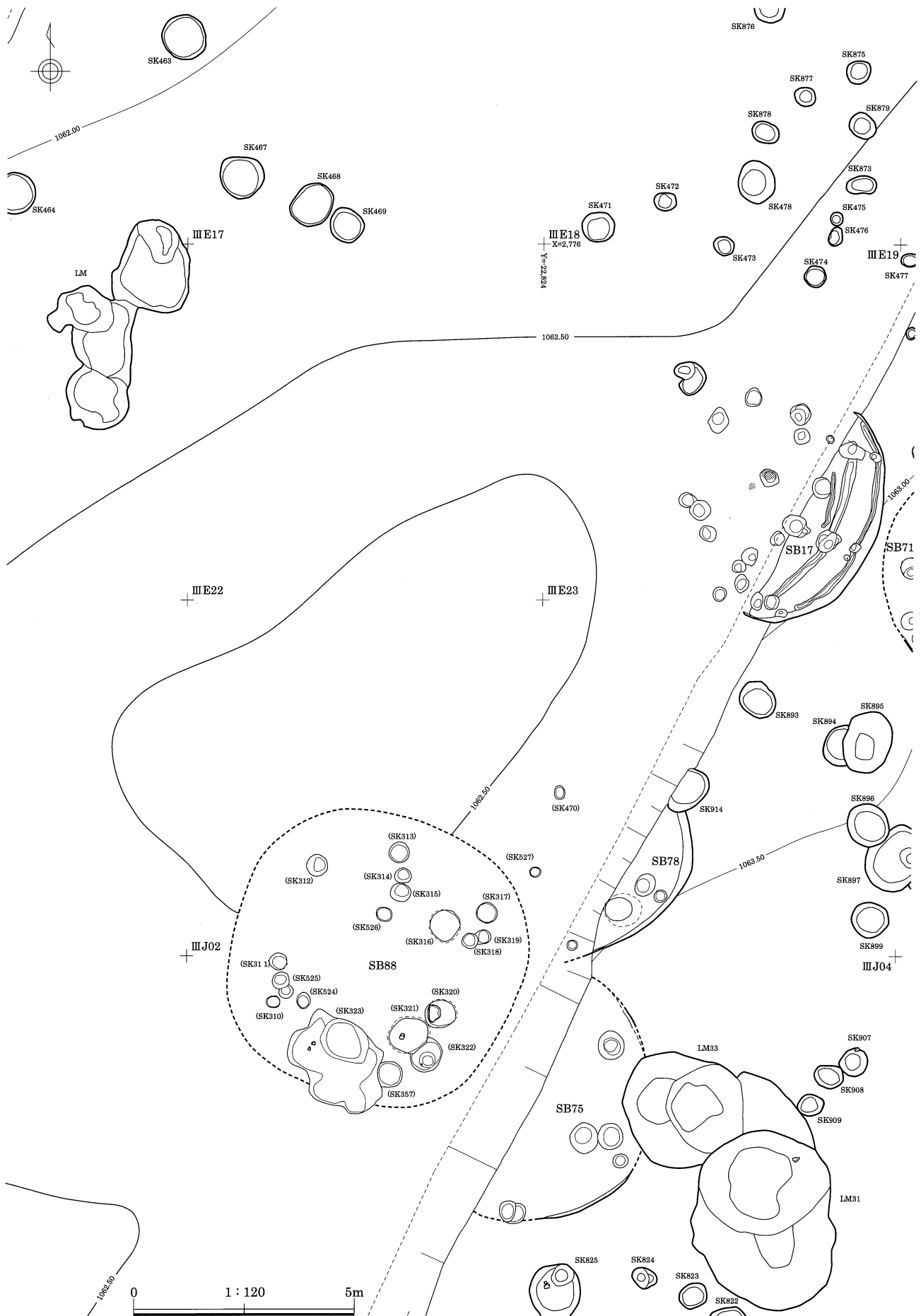


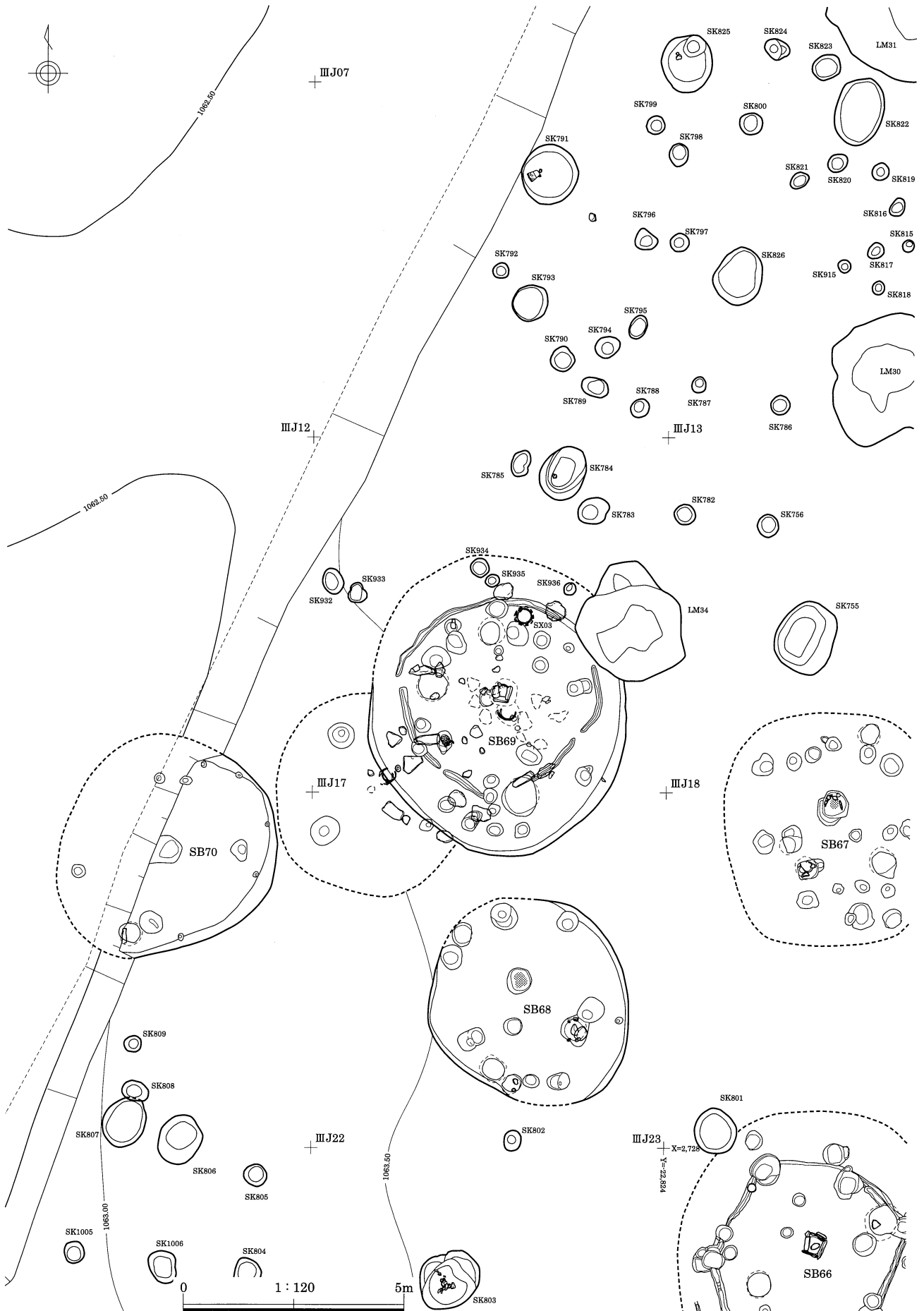


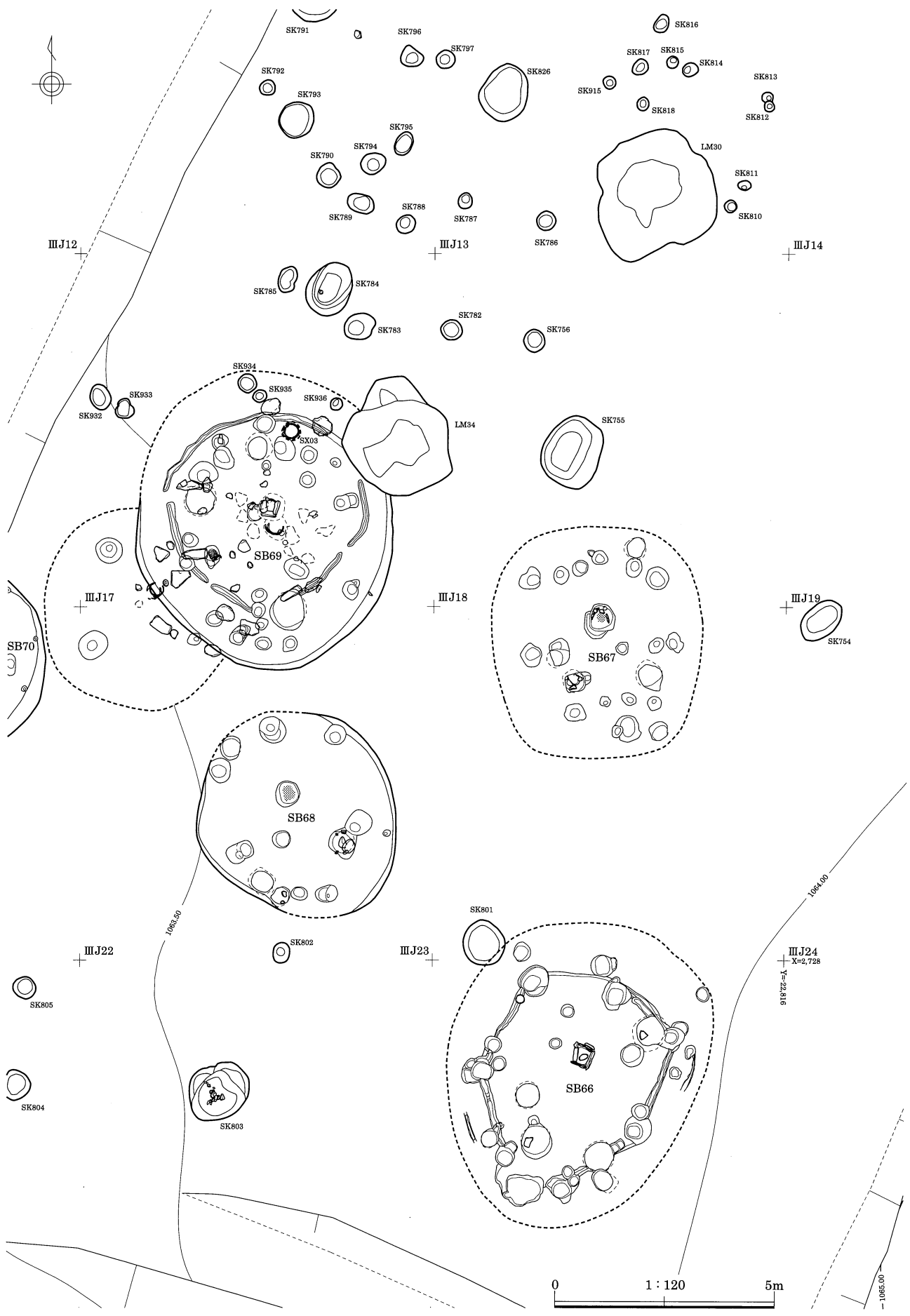


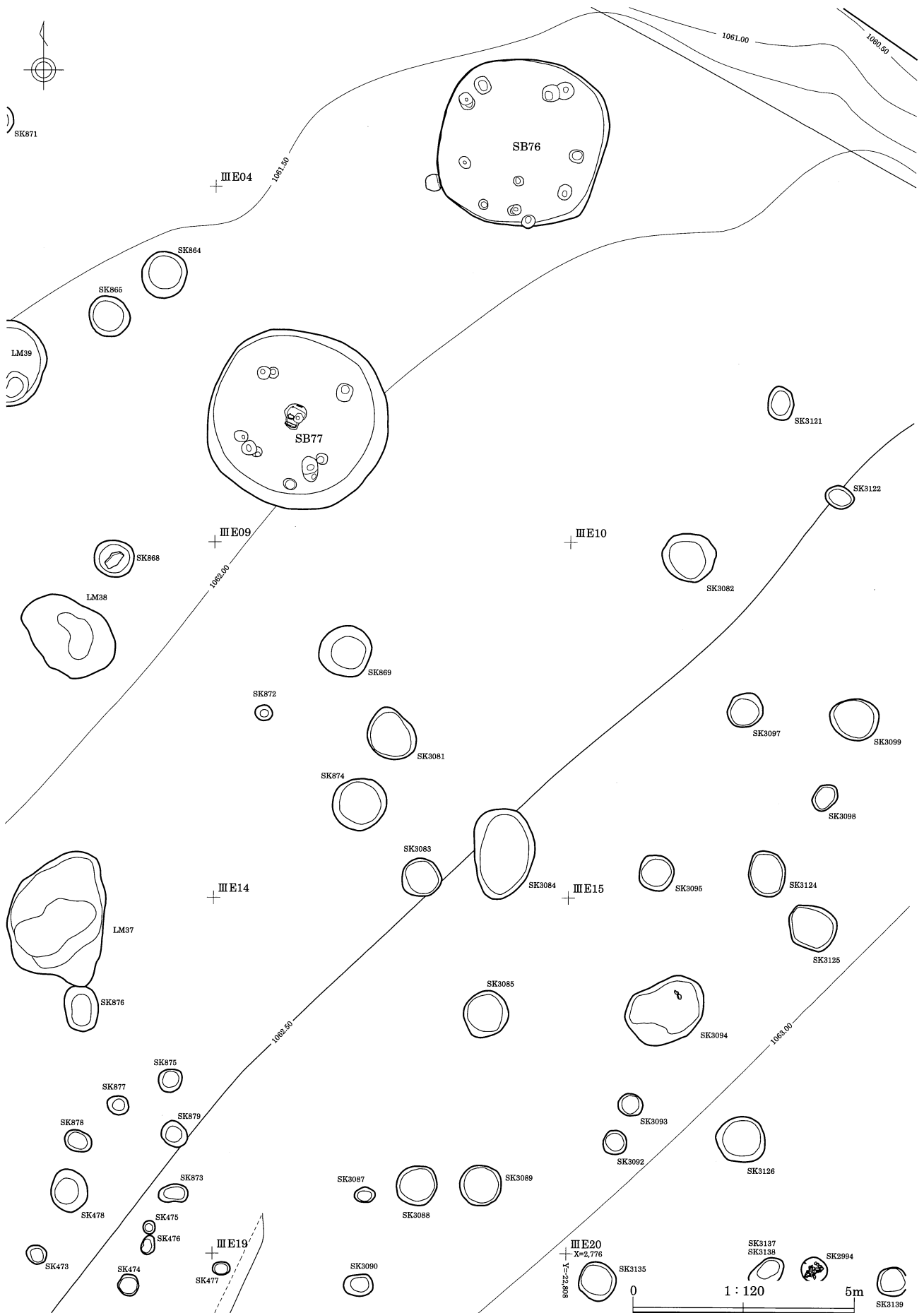


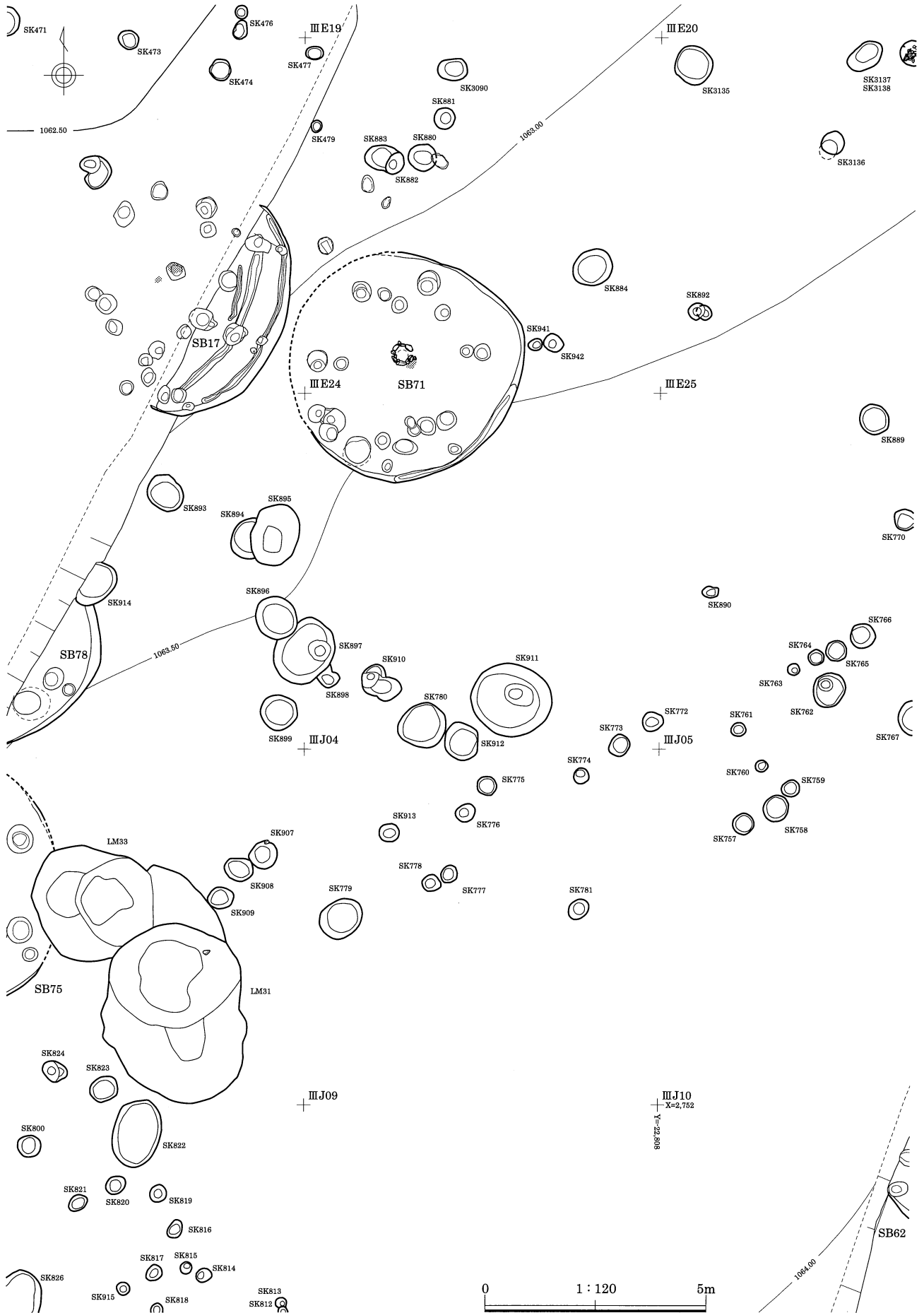


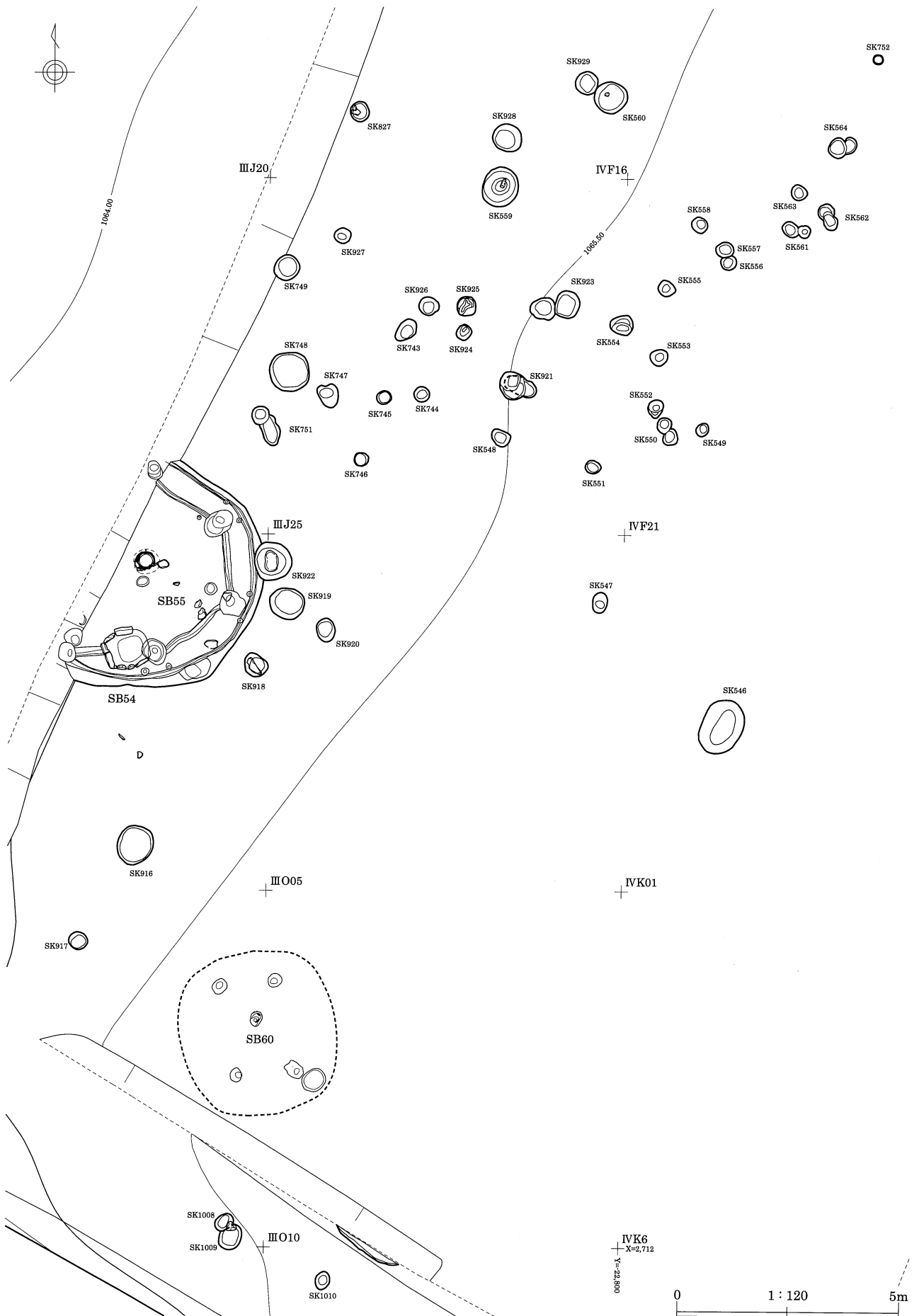




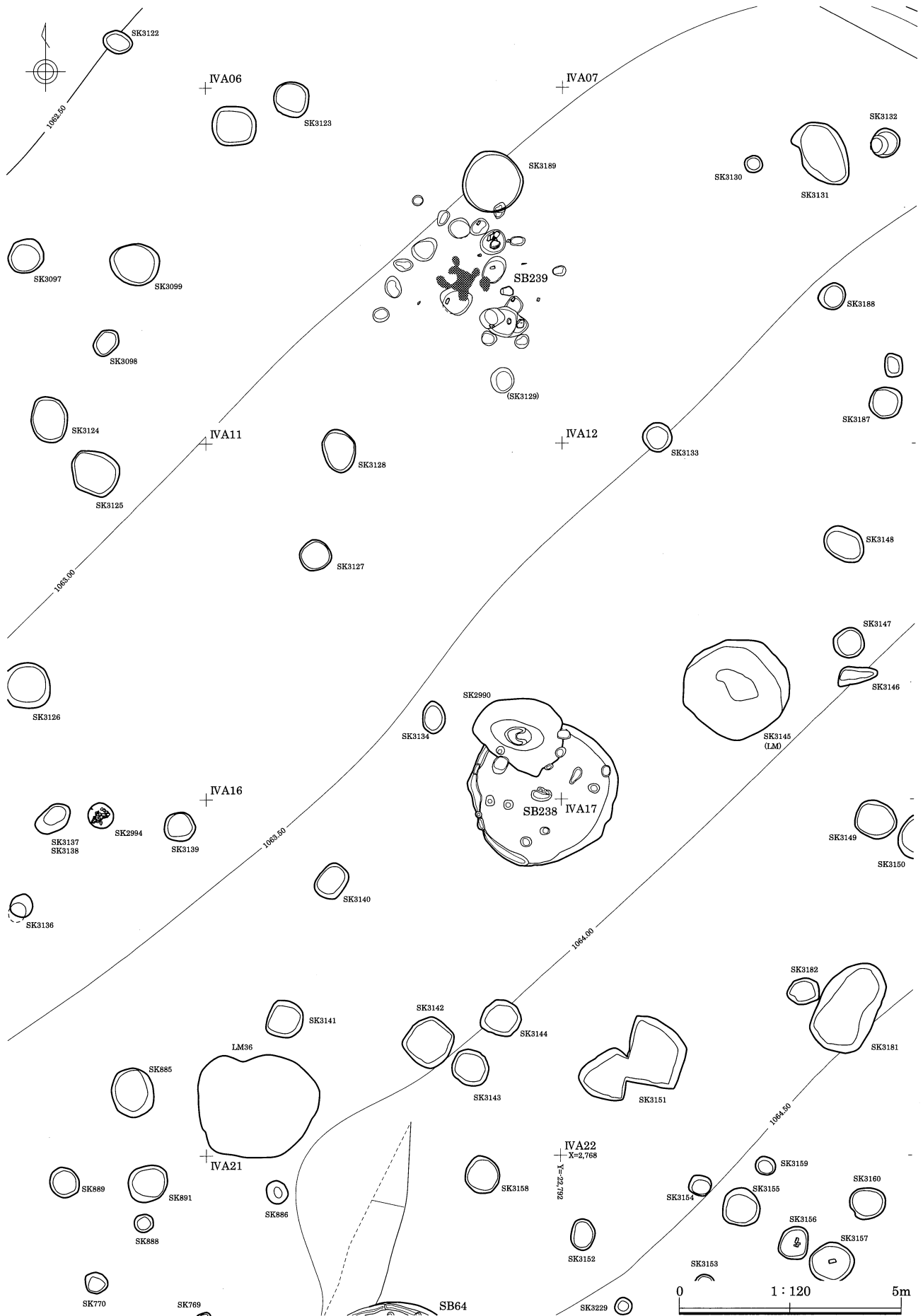


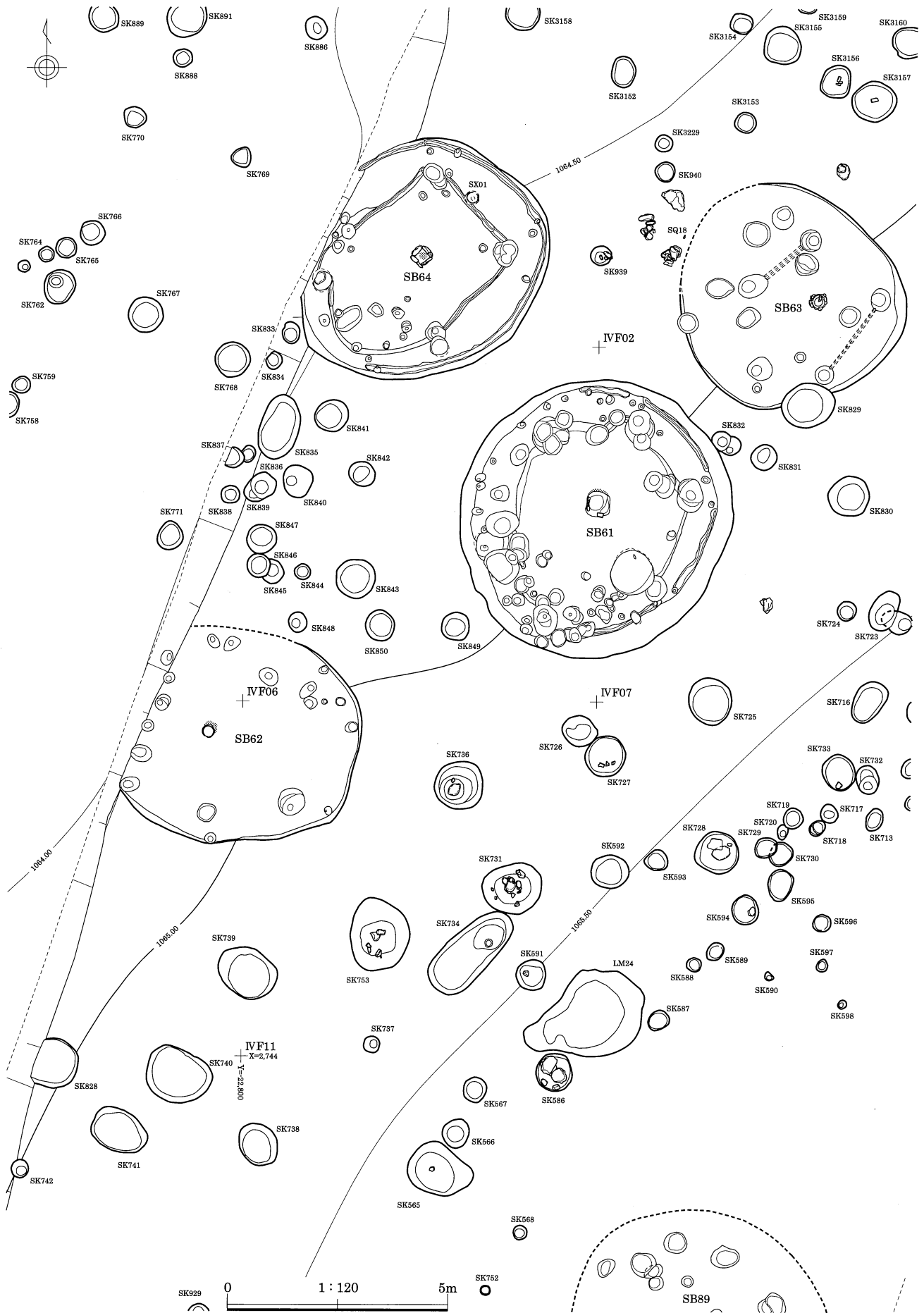




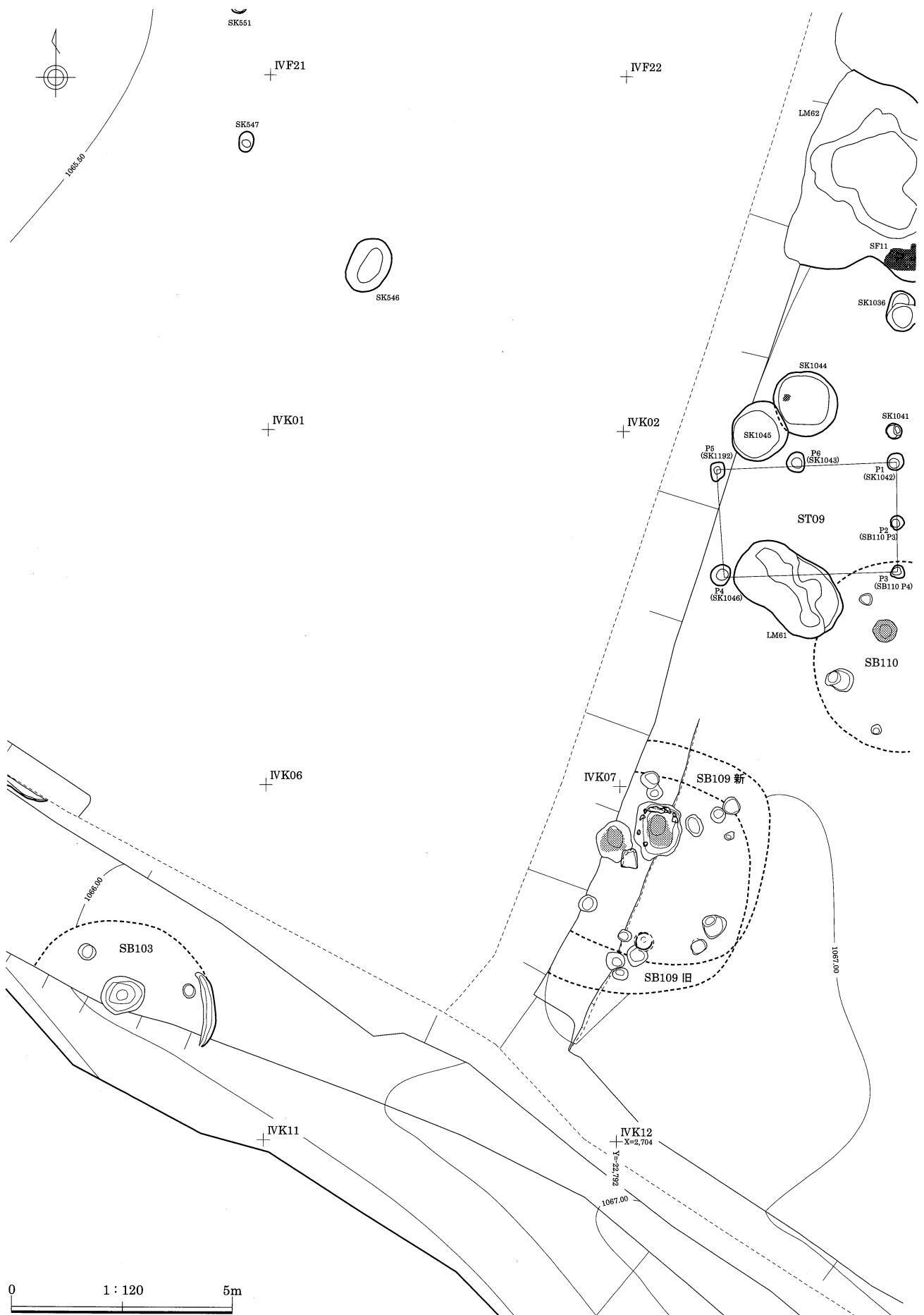




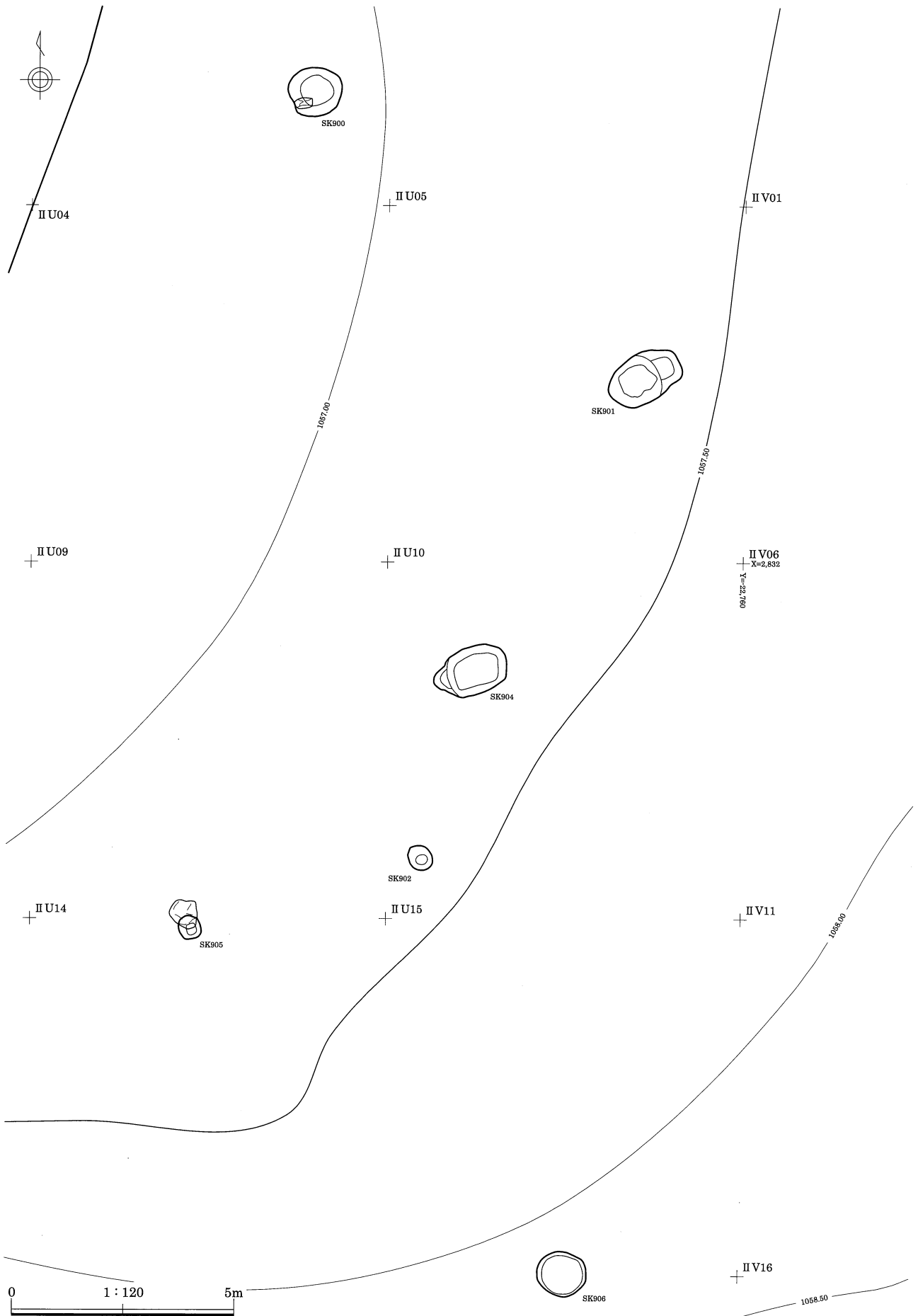


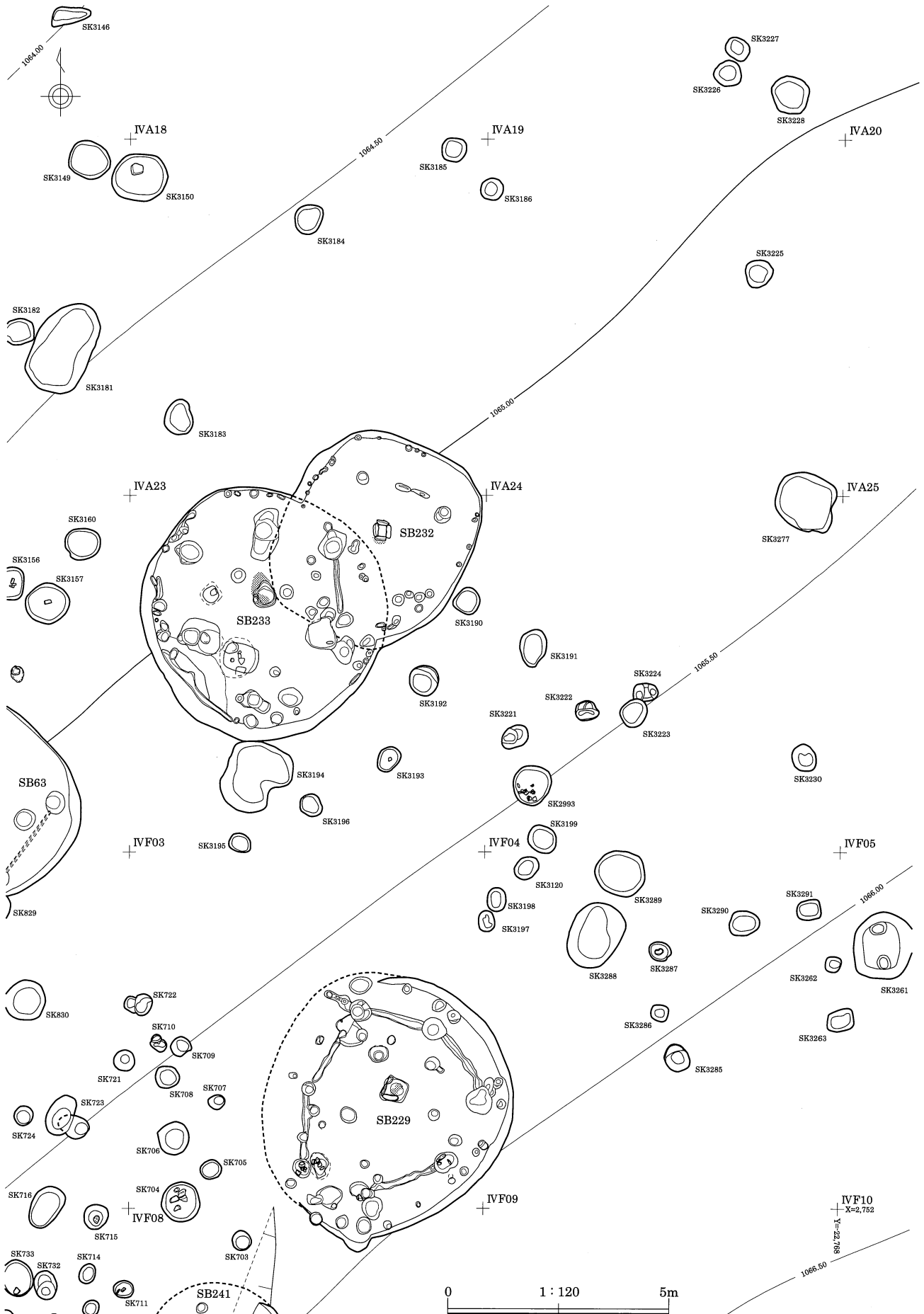








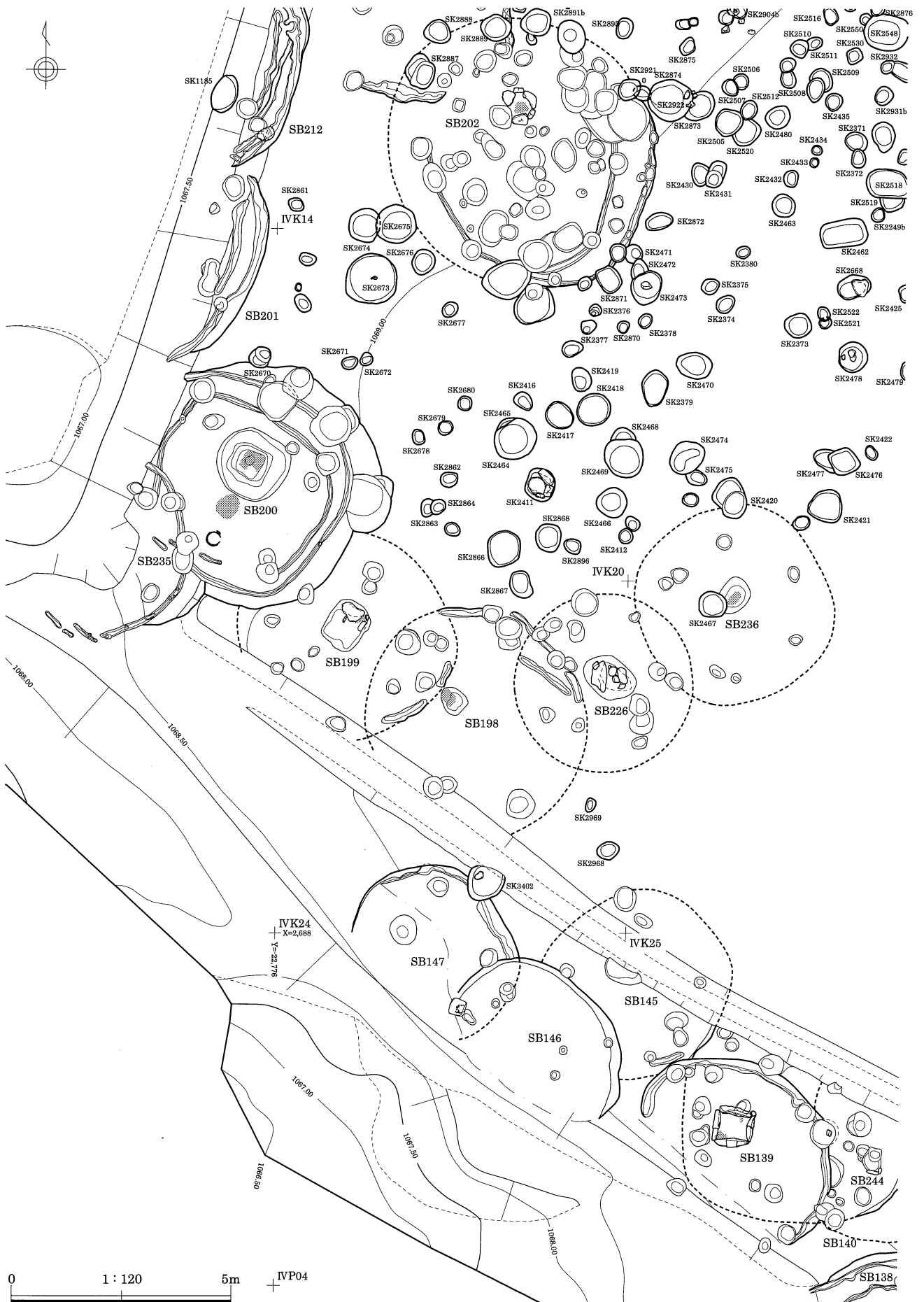


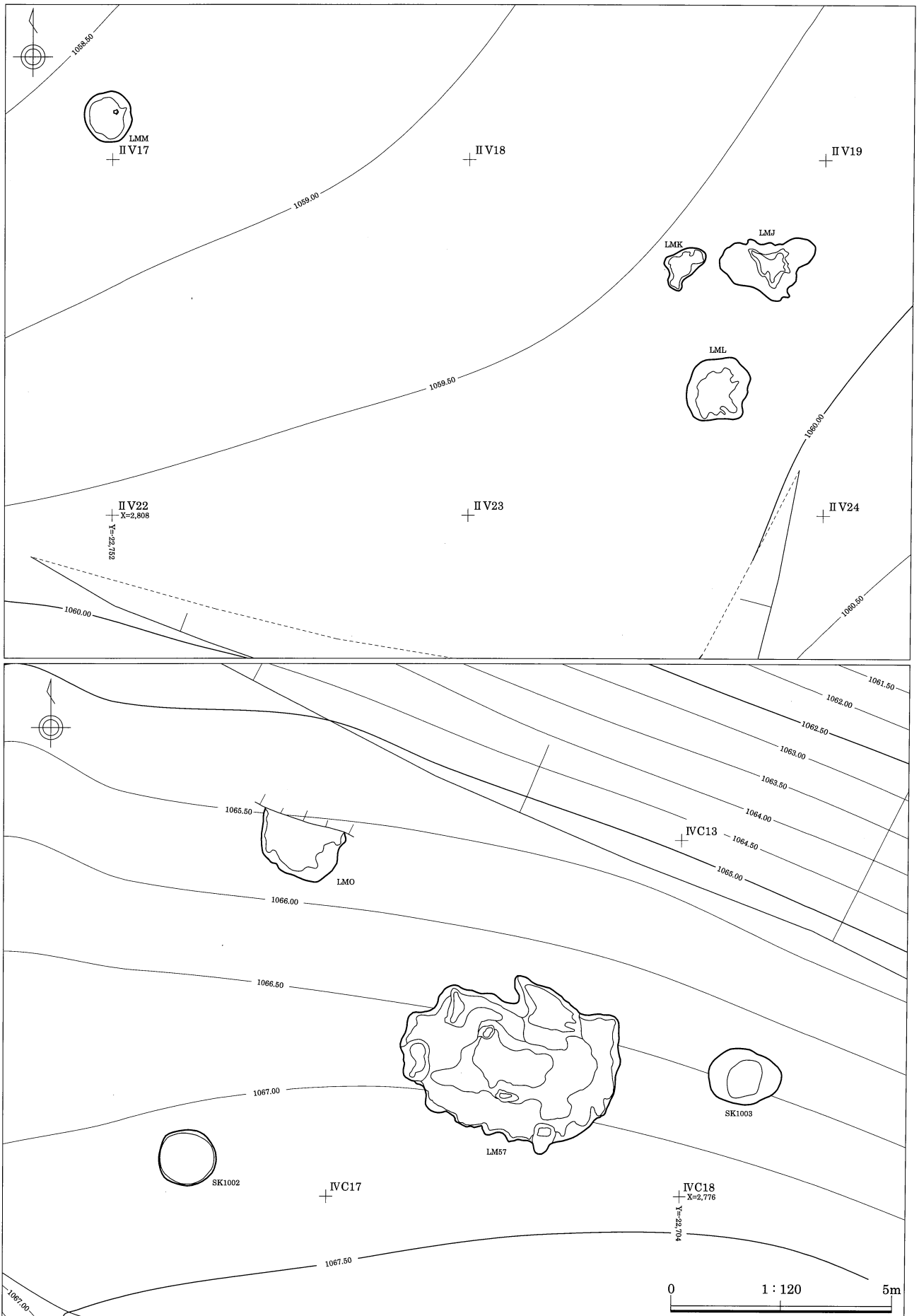


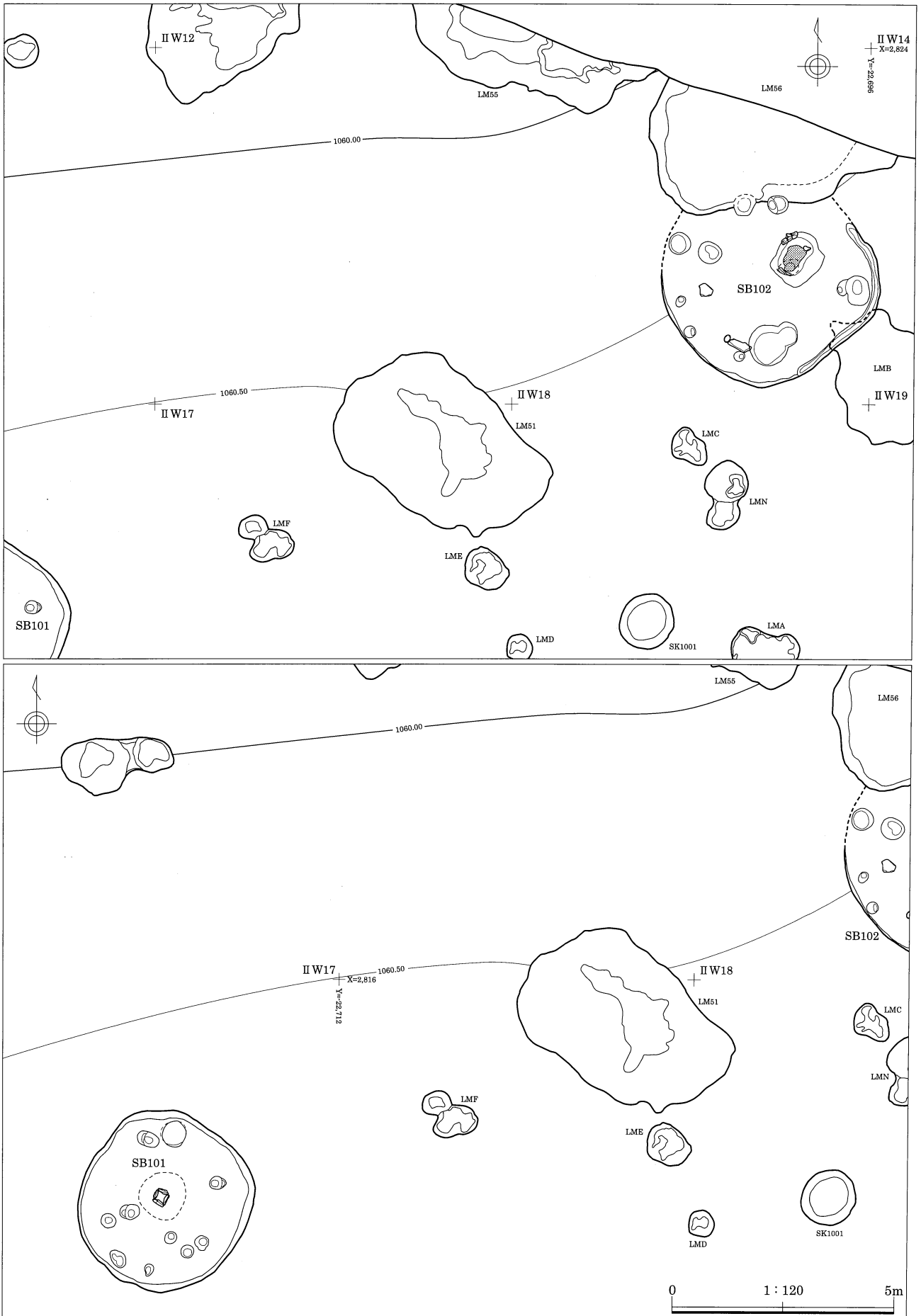


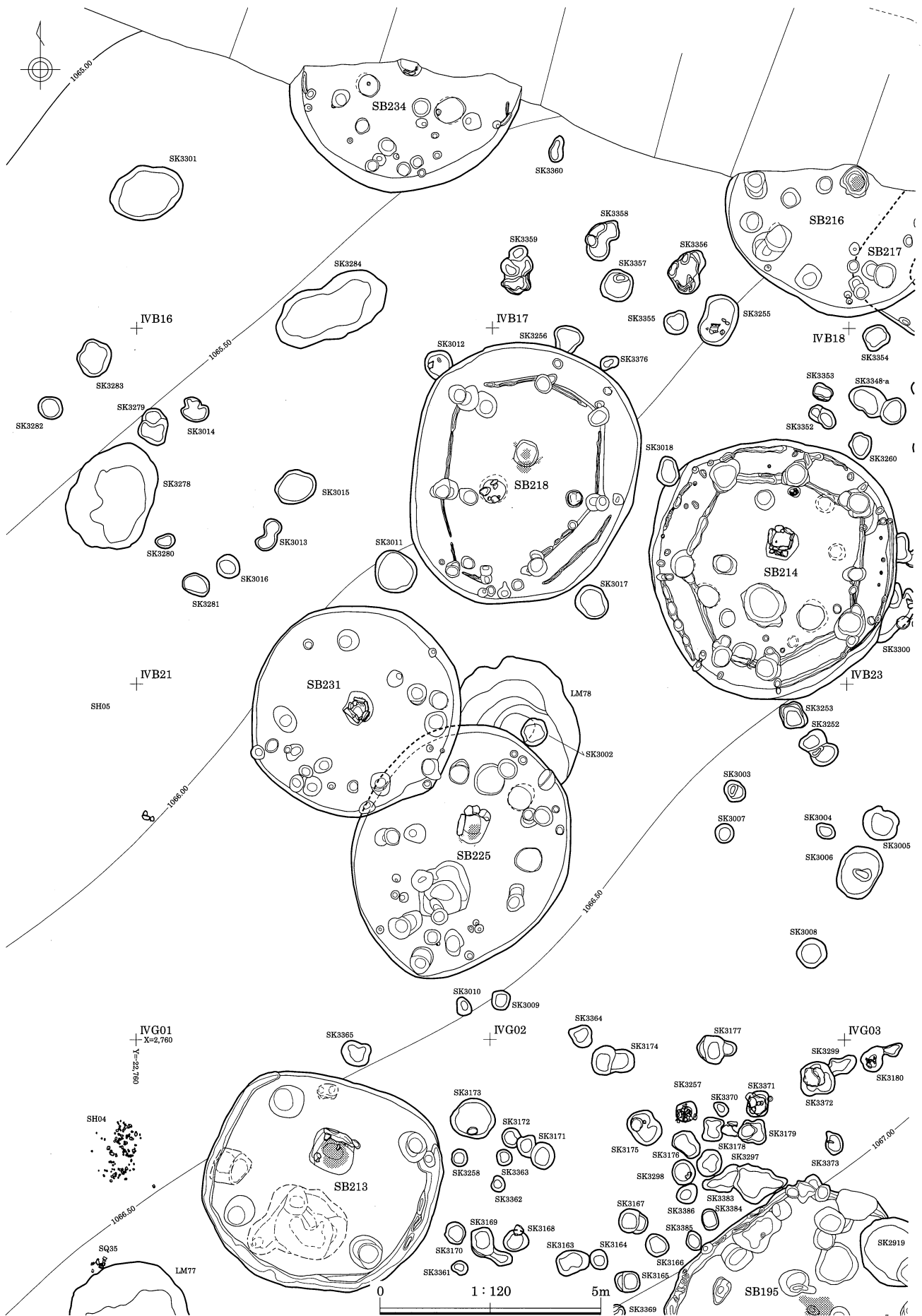






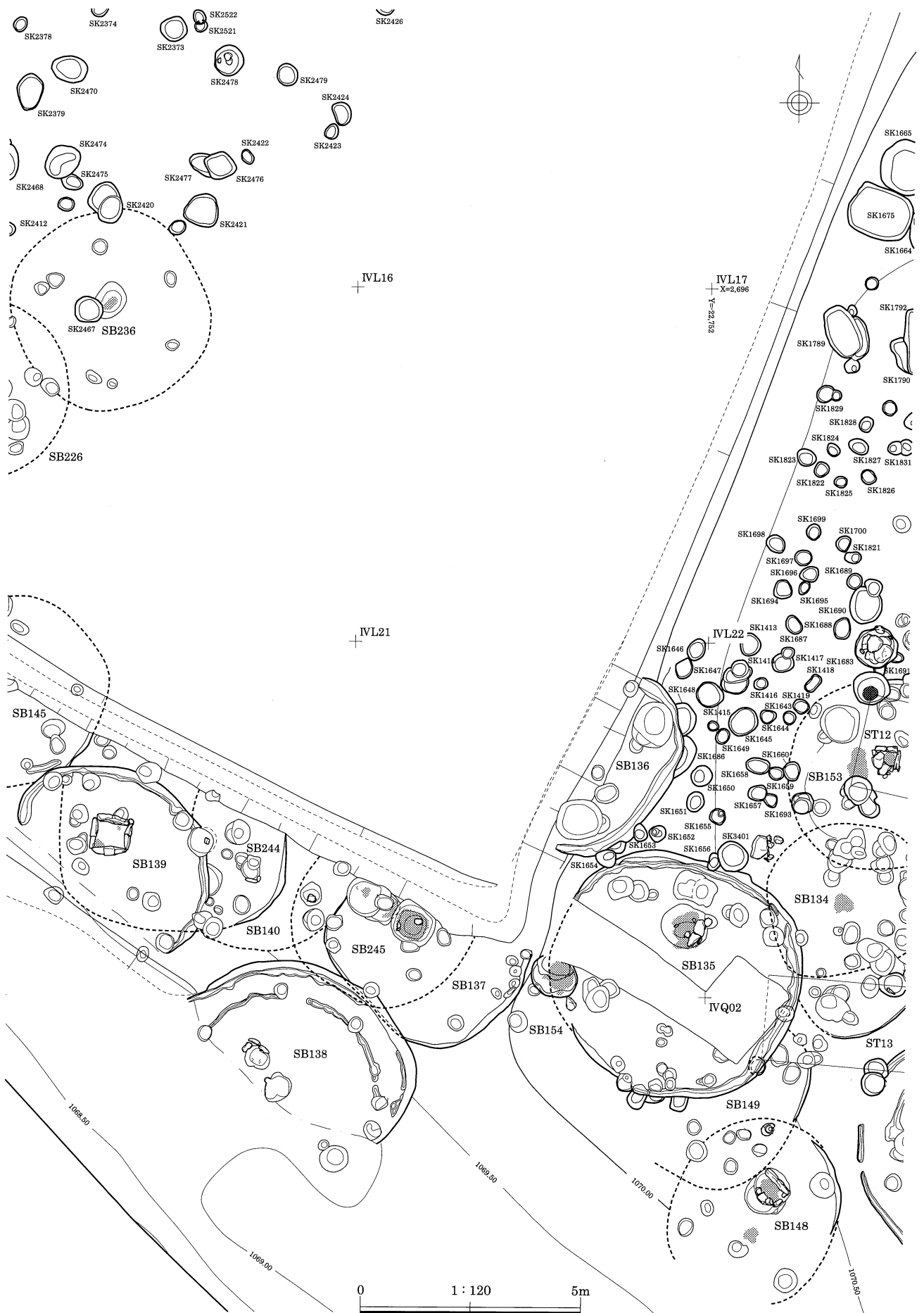




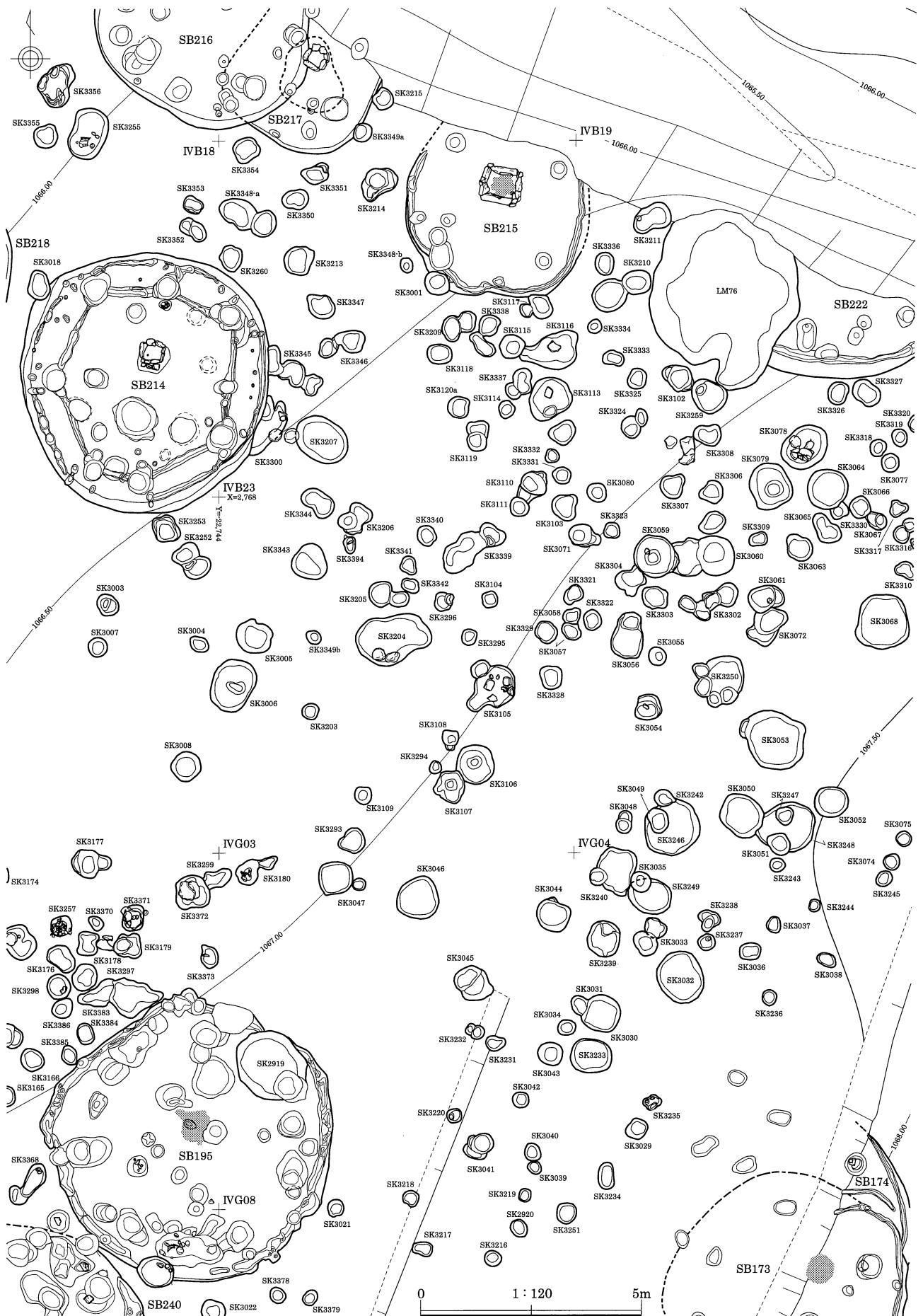


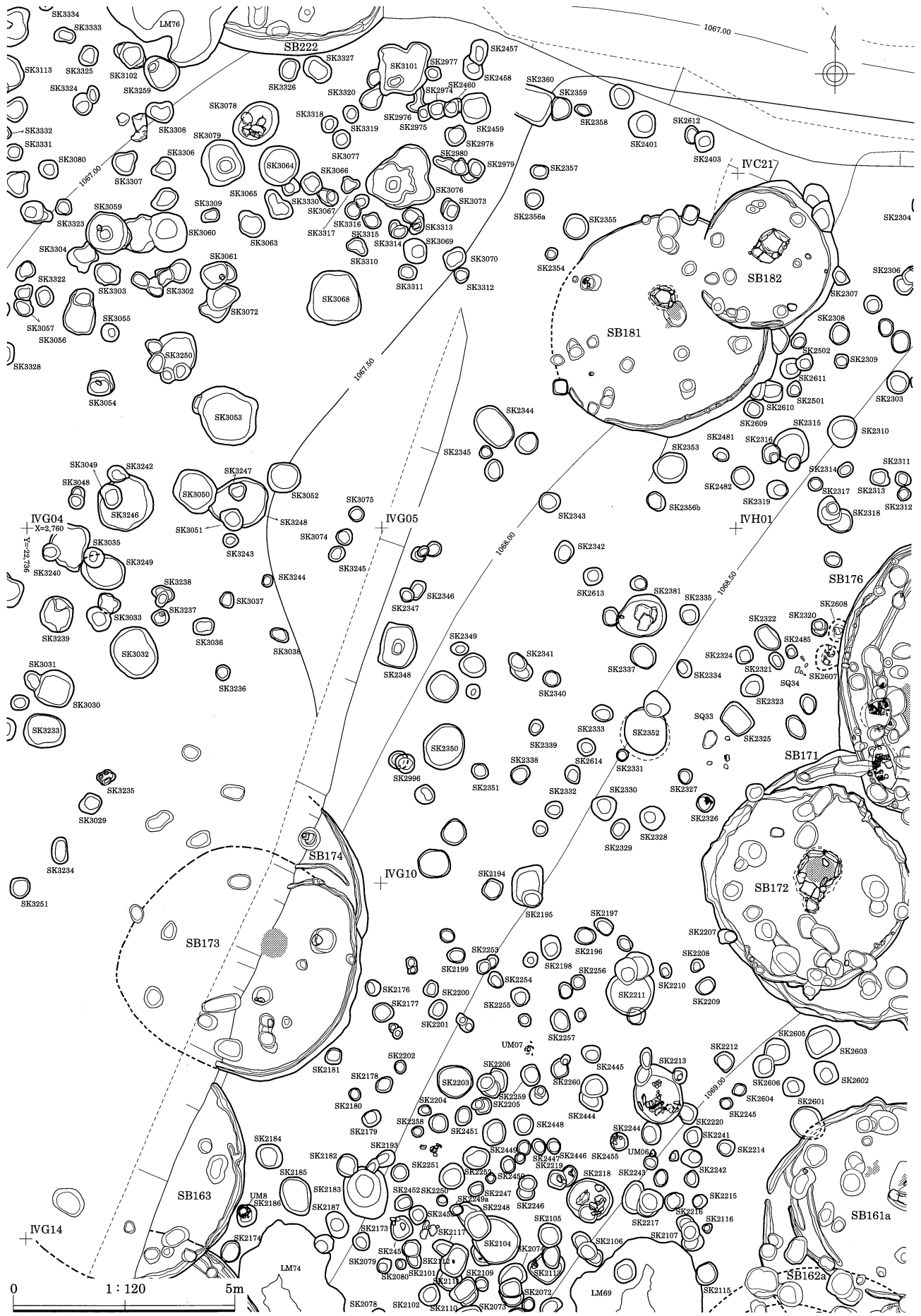


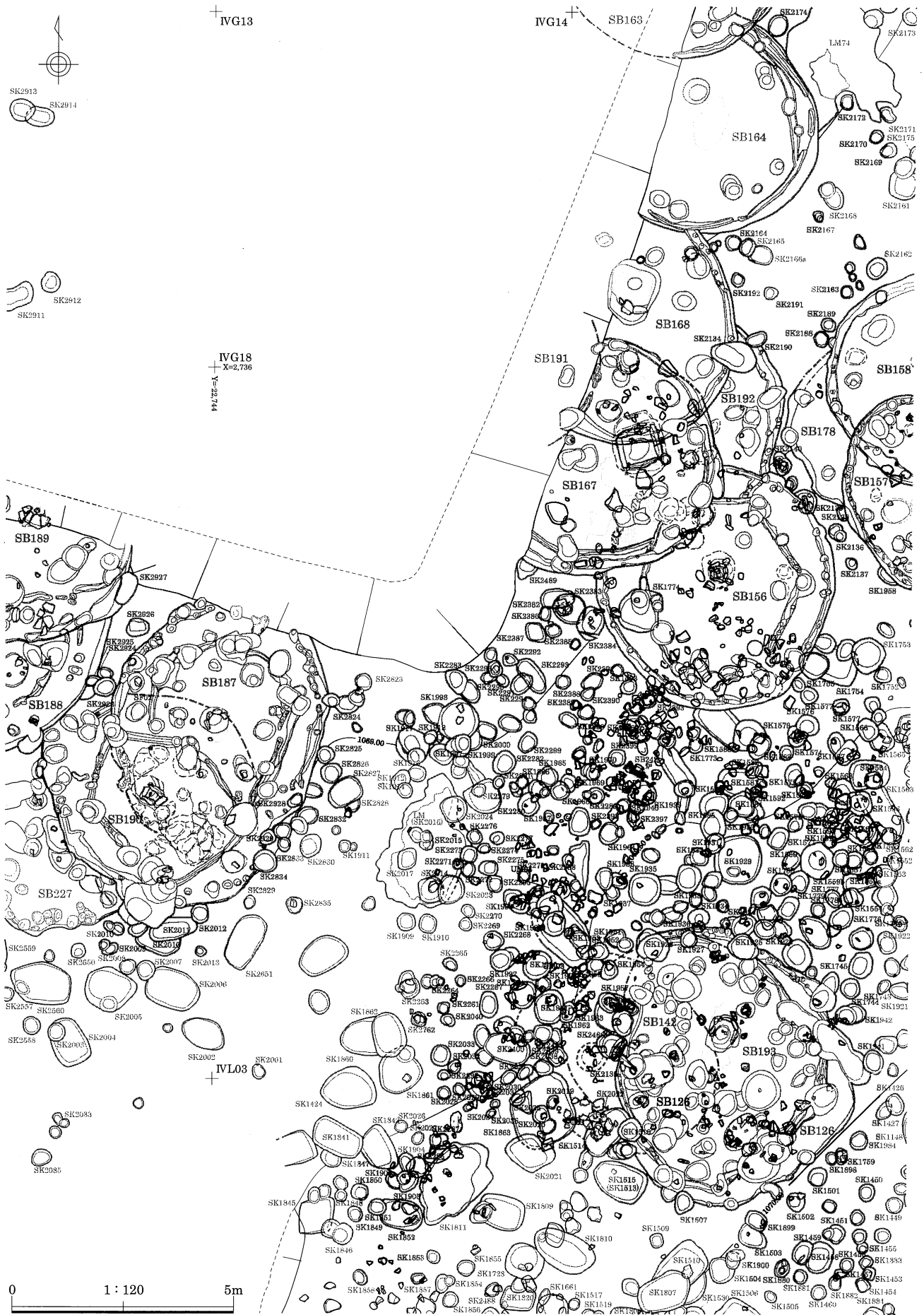






















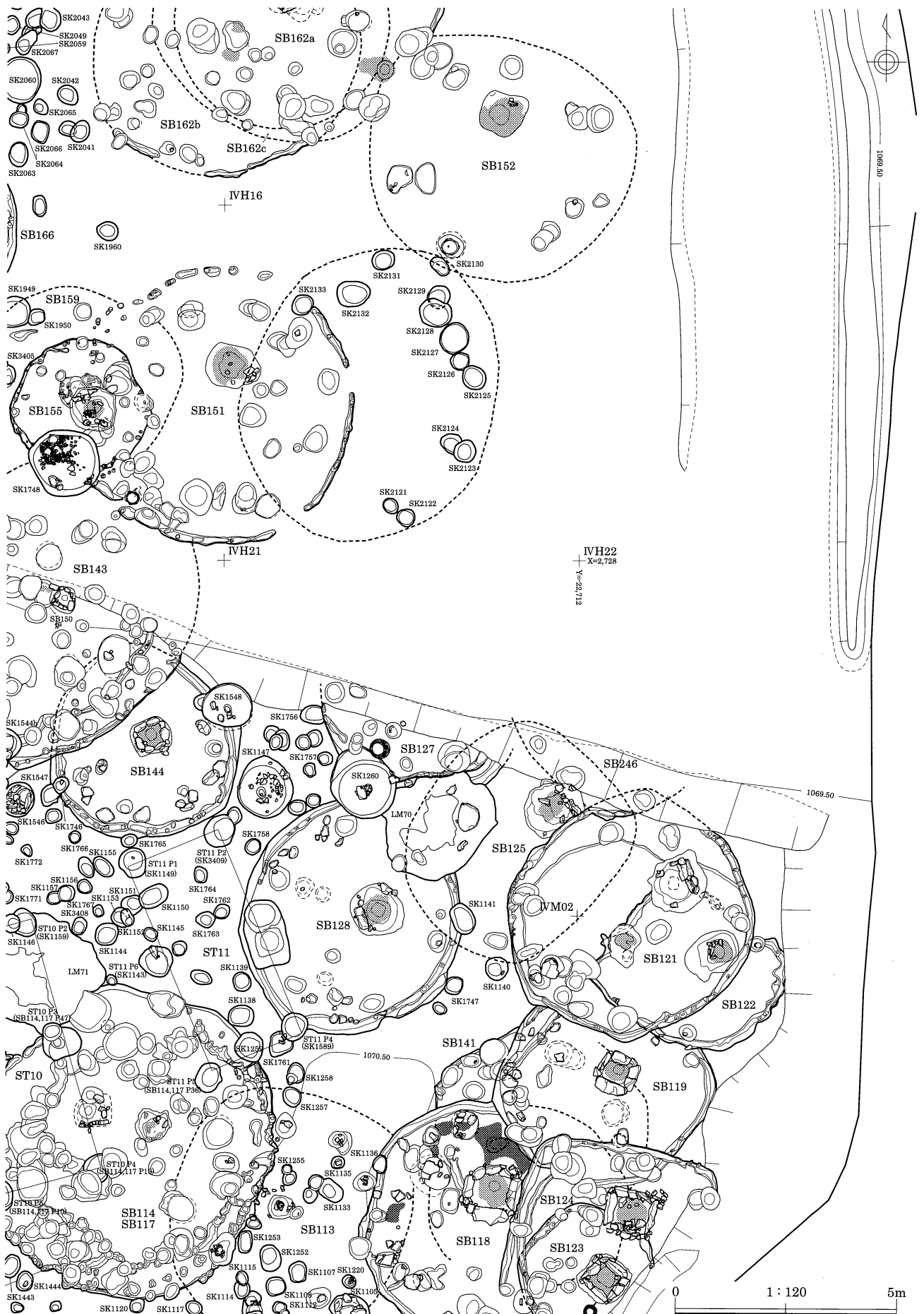




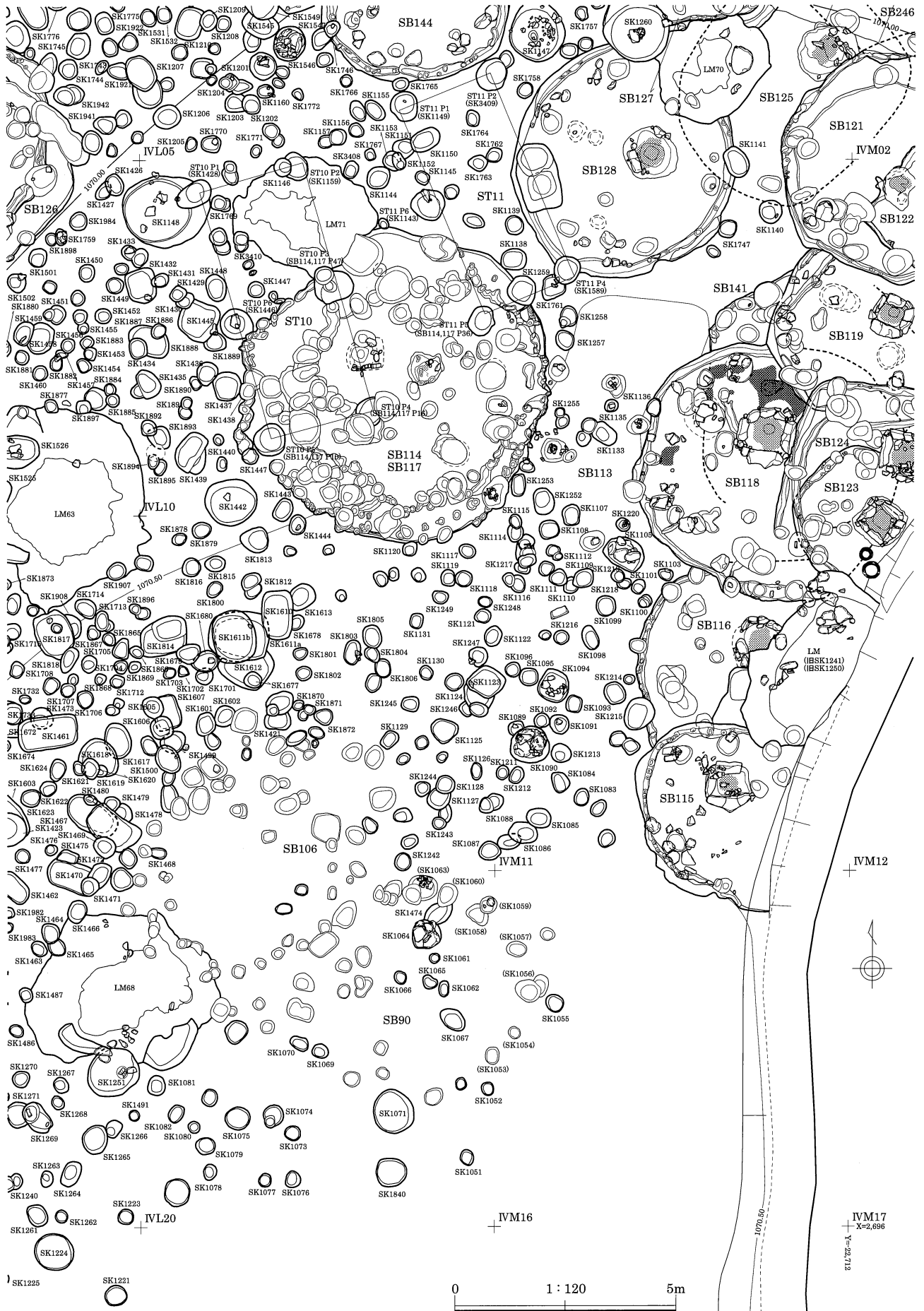










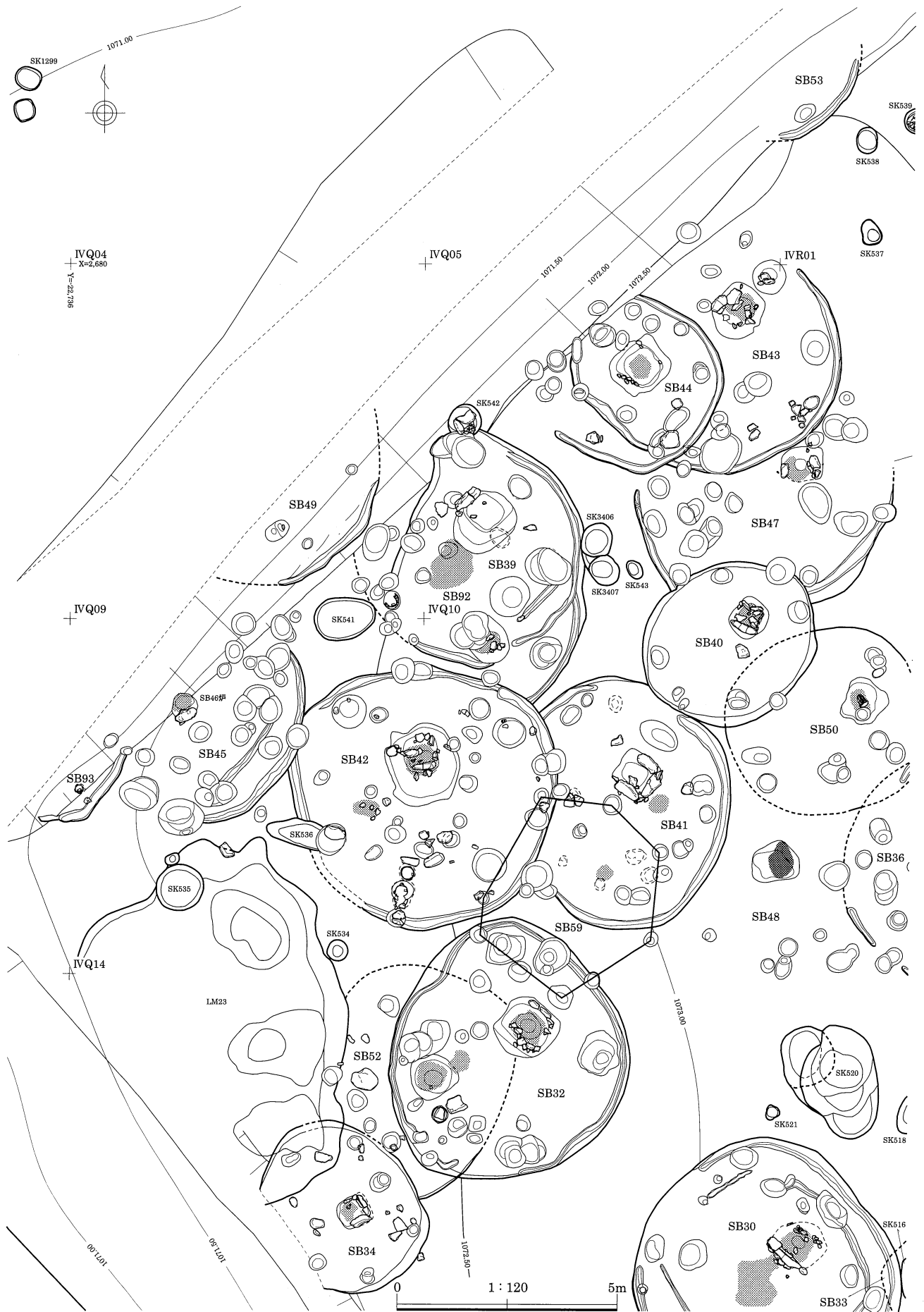


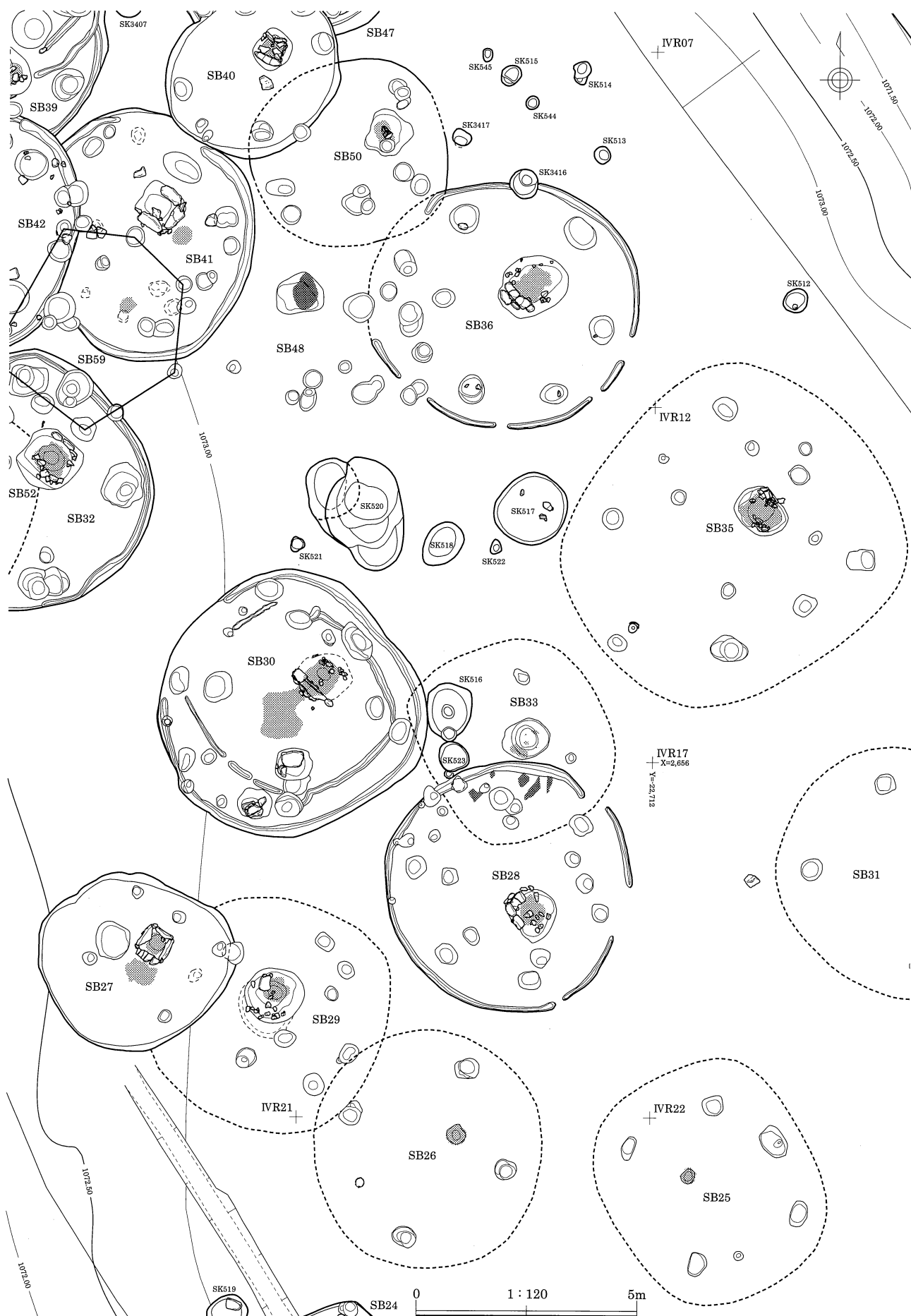


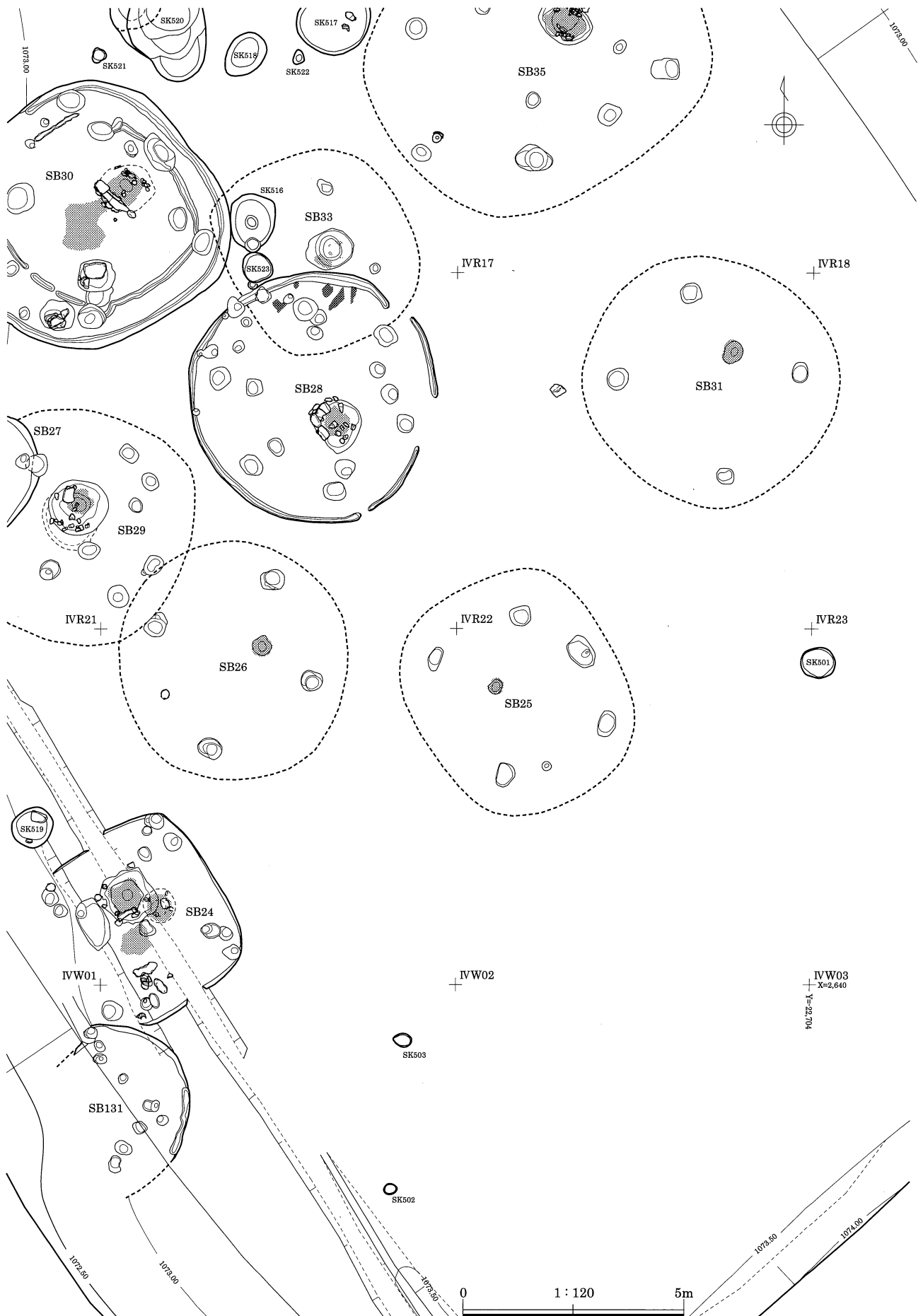




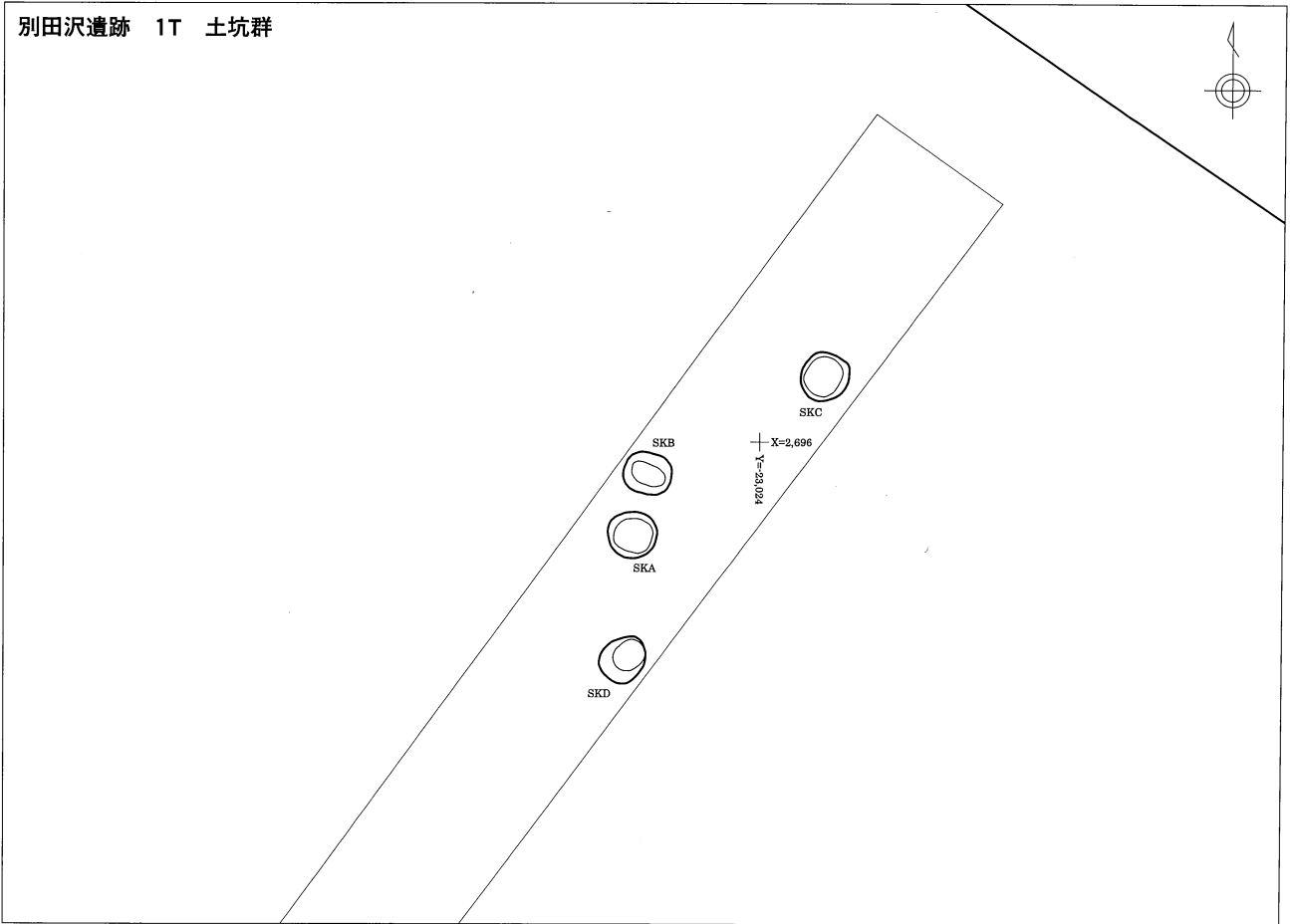




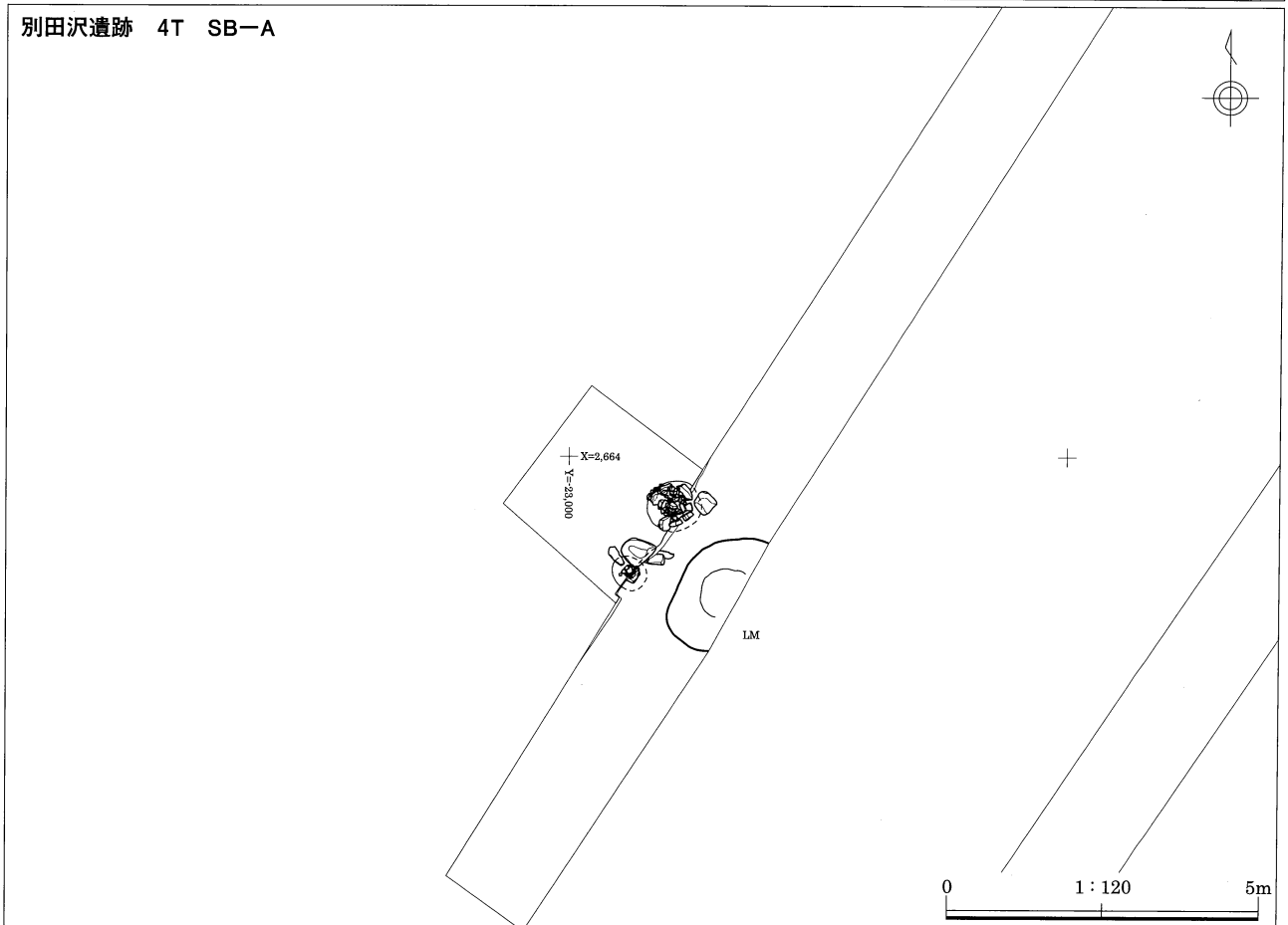




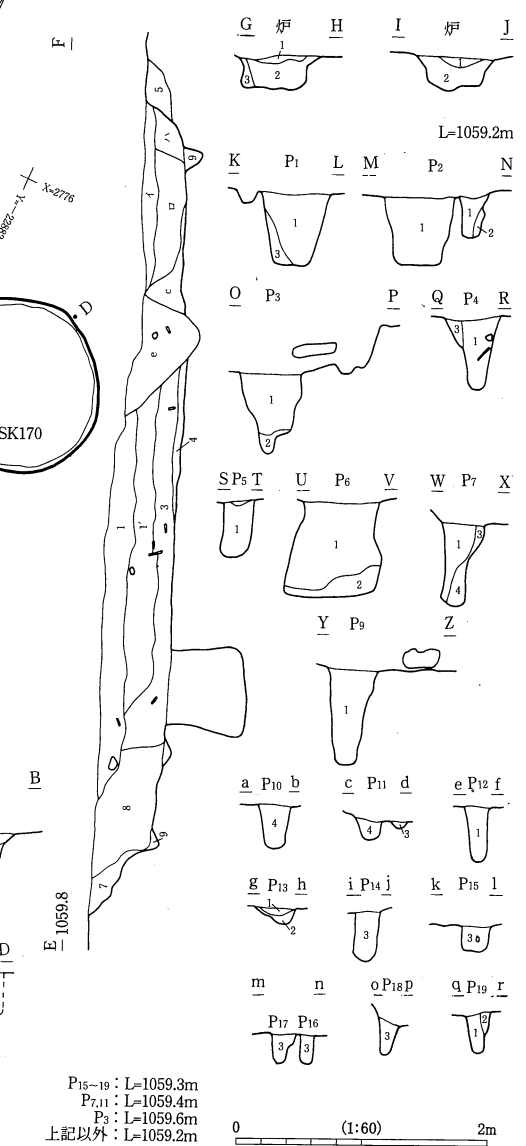
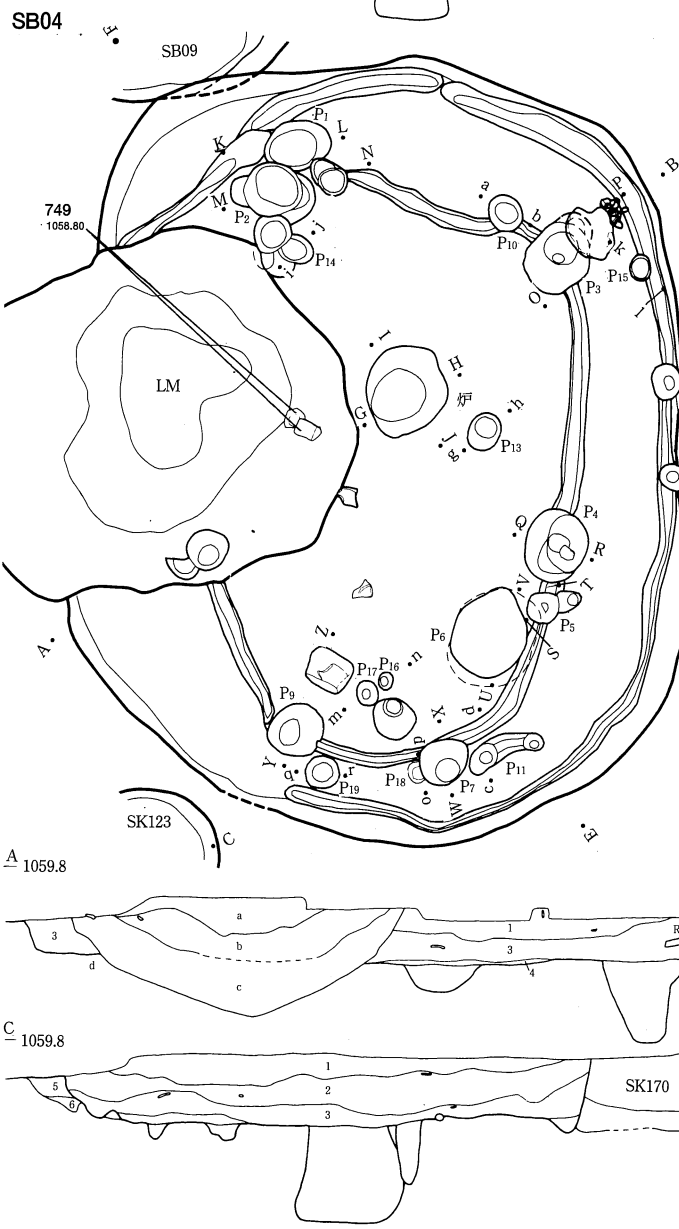
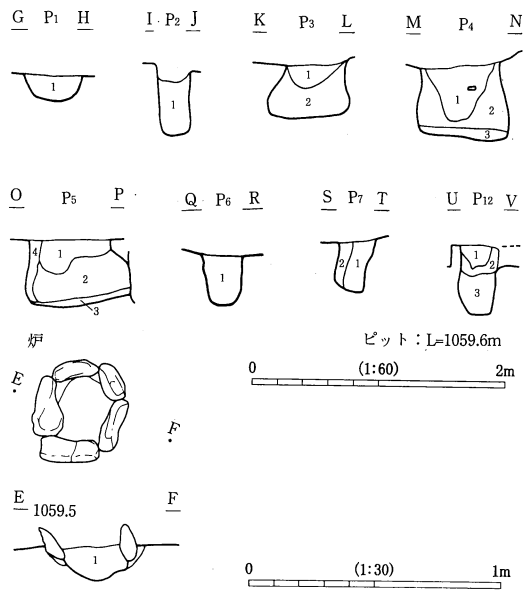
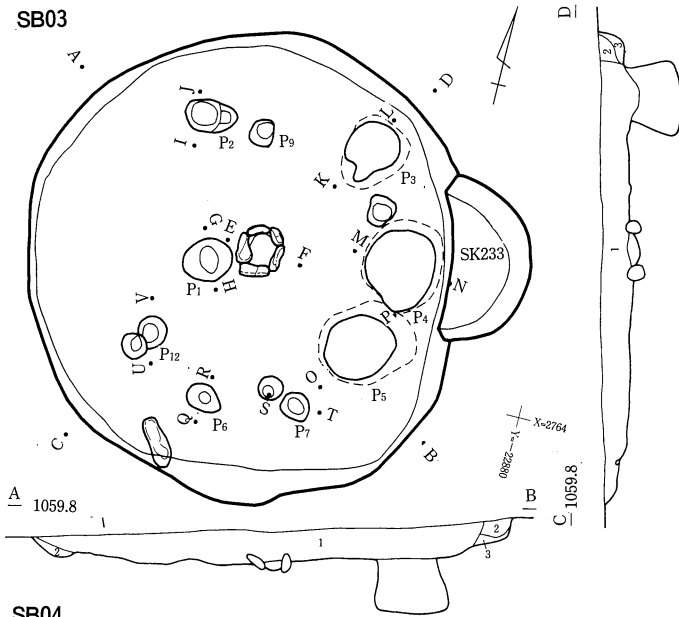
別田沢遺跡 1T 土坑群



別田沢遺跡 4T SB-A

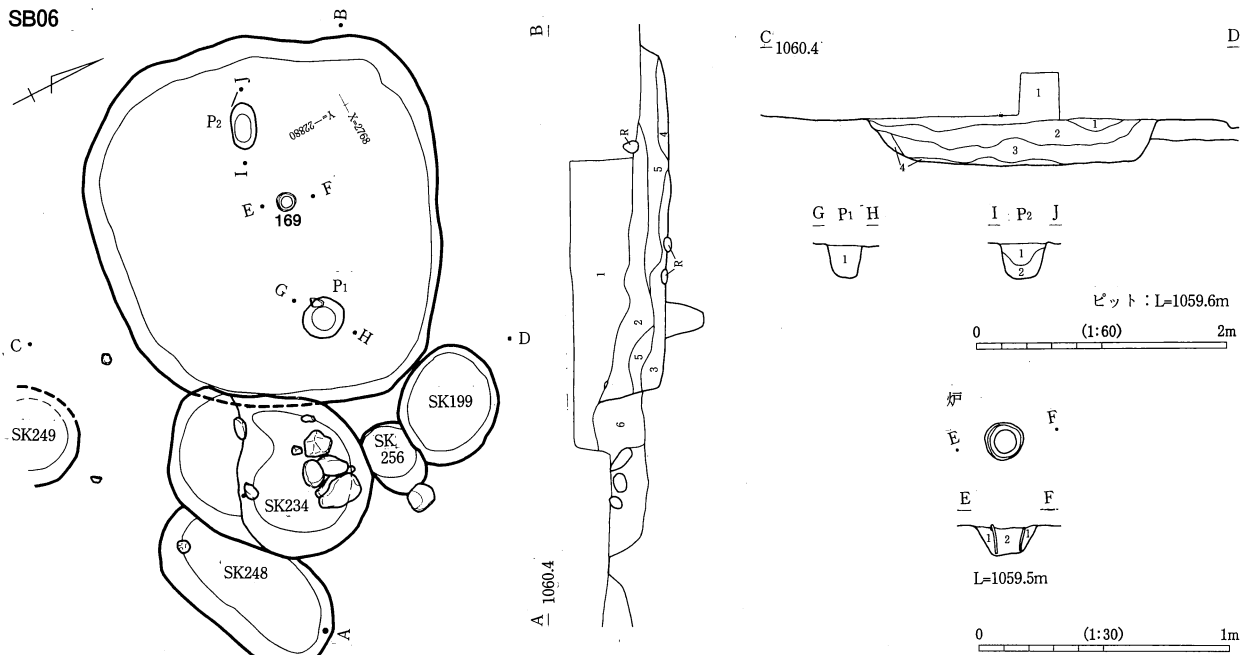
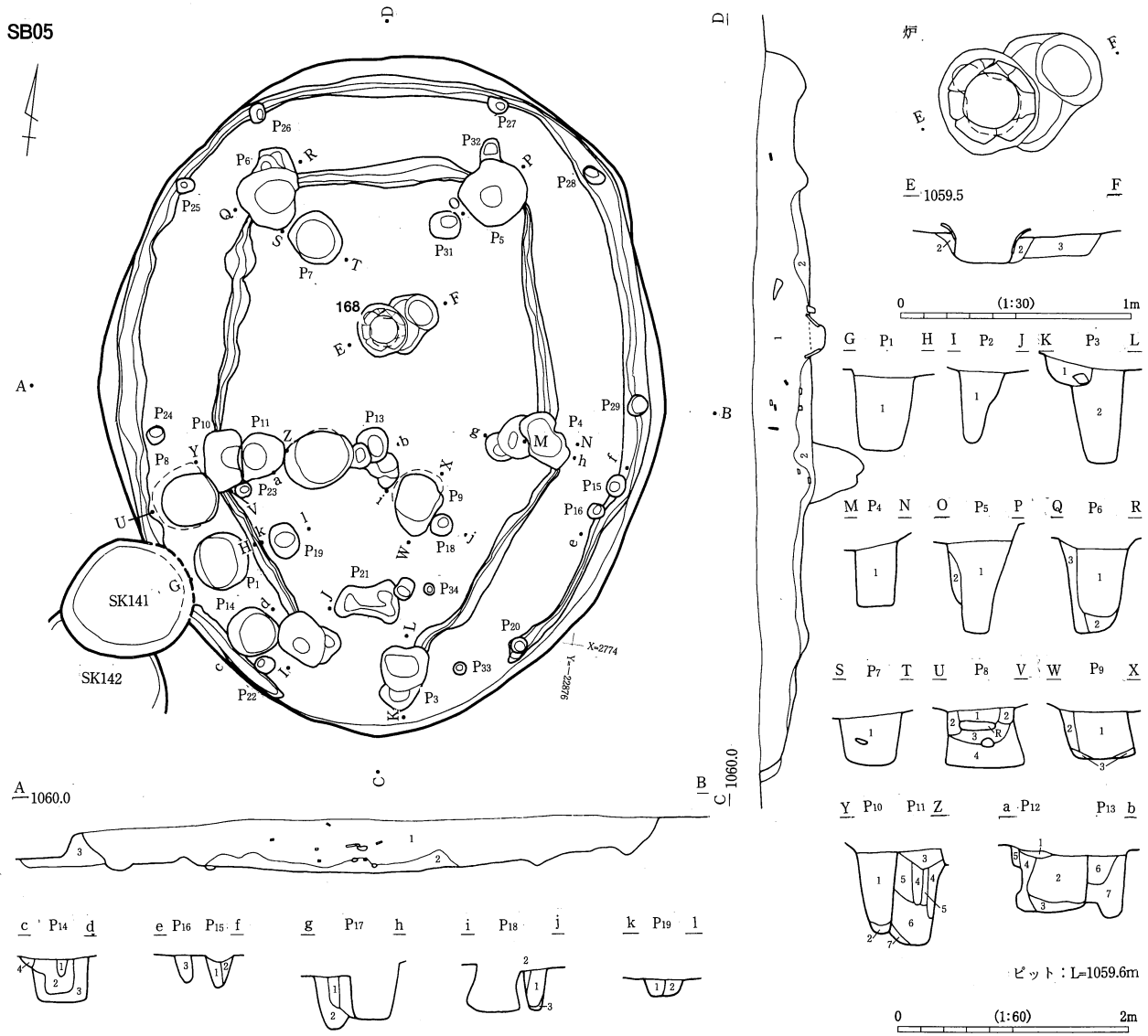




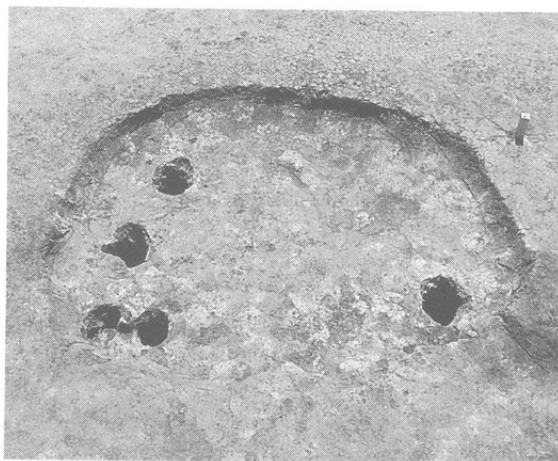
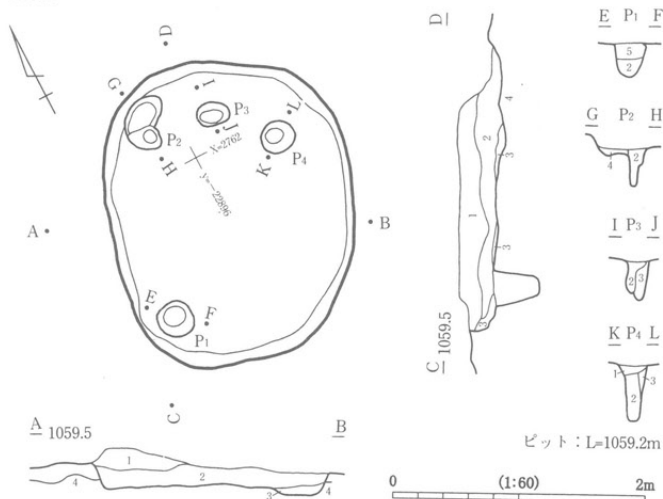


P15-19 : L=1059.3m  
 P7,11 : L=1059.4m  
 P3 : L=1059.6m  
 上記以外 : L=1059.2m



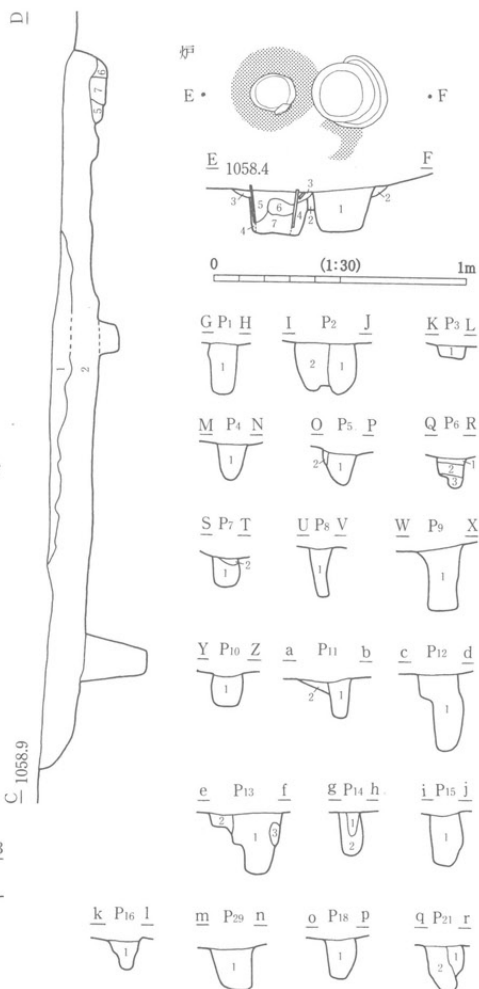
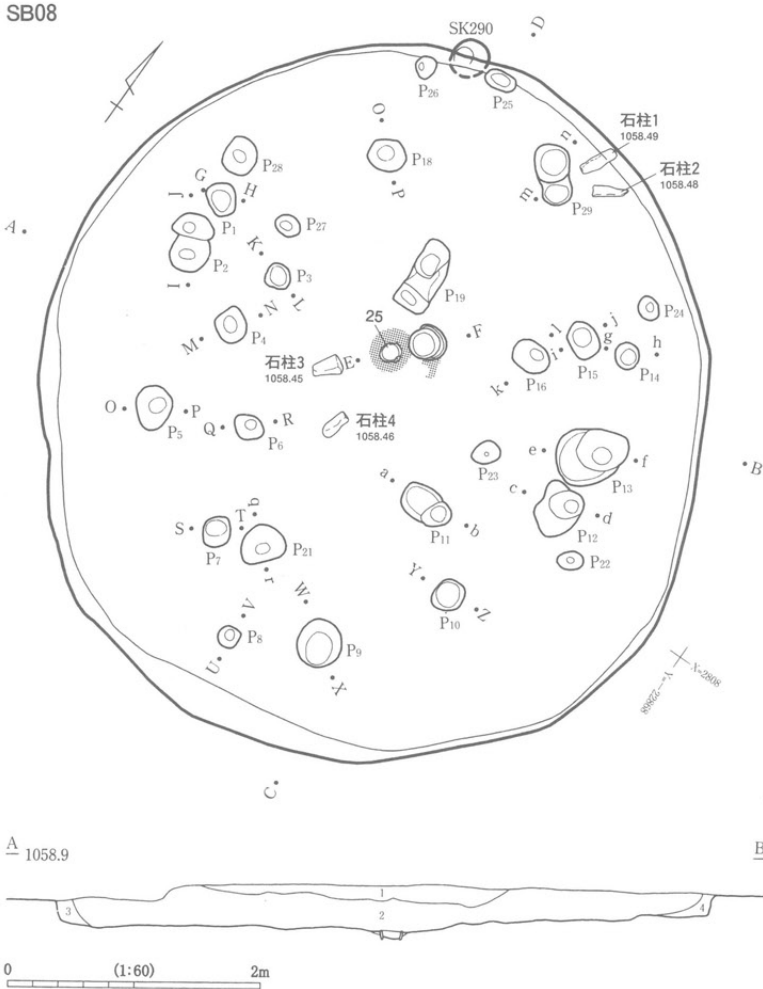


SB07

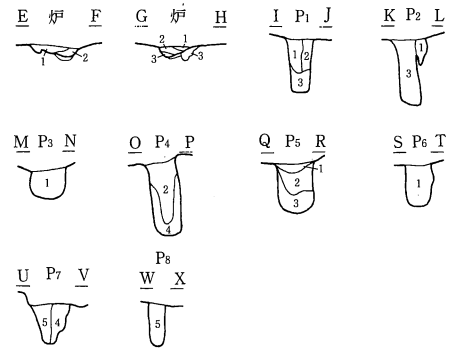
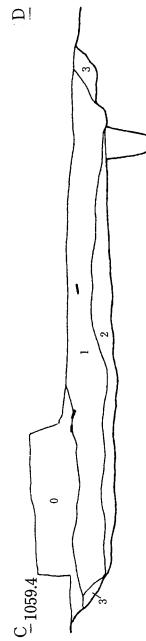
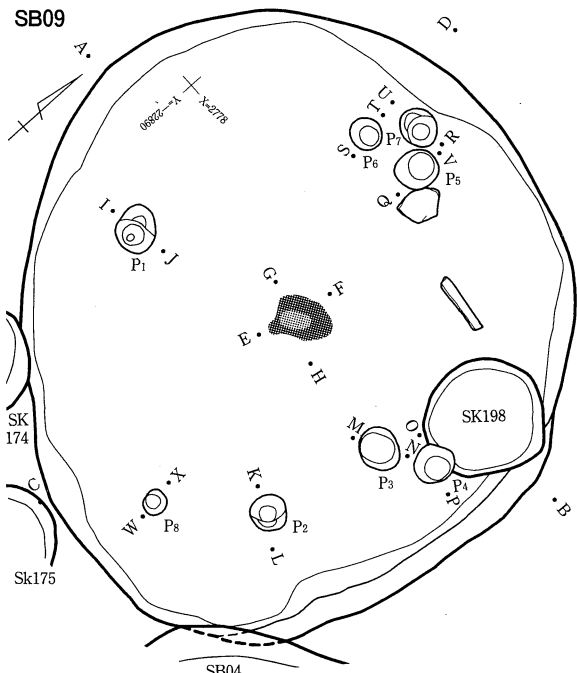


SB07 (東より)

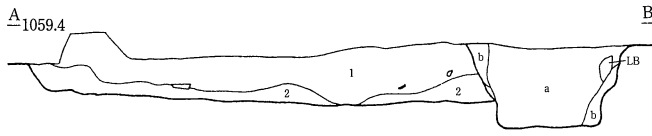
SB08



P1-4, 18-21 : L=1058.4m  
P5-16, 29 : L=1058.5m

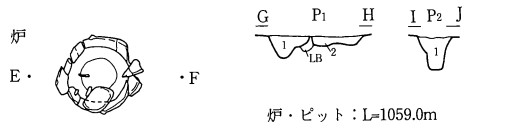
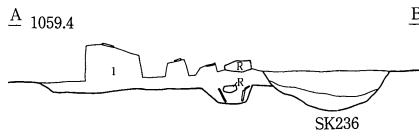
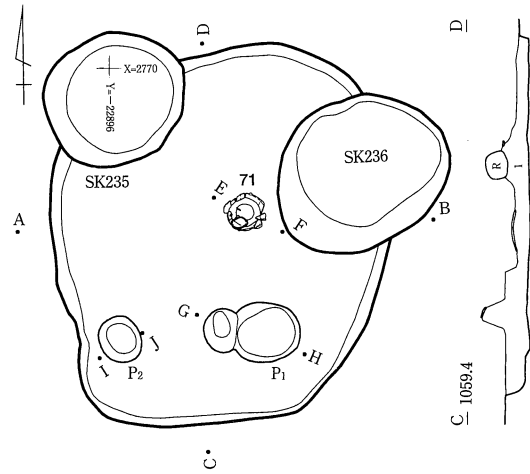


炉・ピット：L=1058.9m

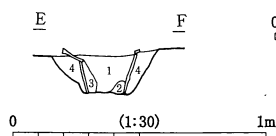


0 (1:60) 2m

SB10

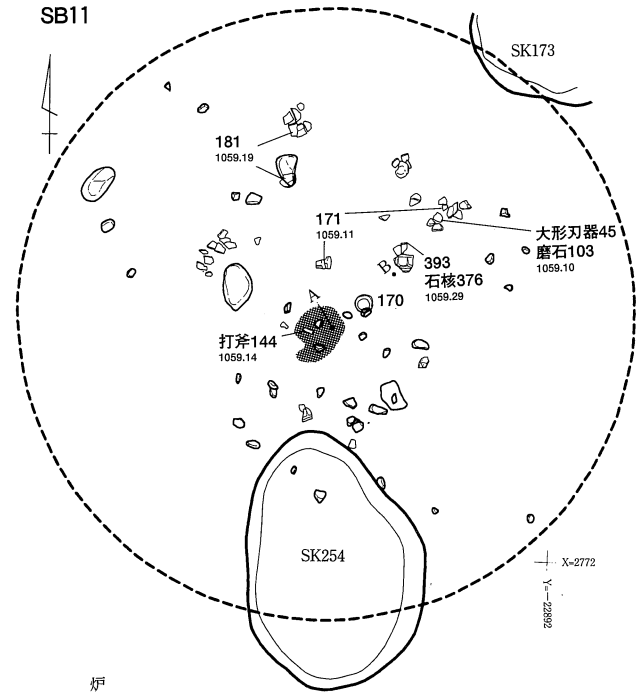


炉・ピット：L=1059.0m

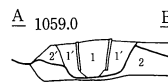


0 (1:30) 1m

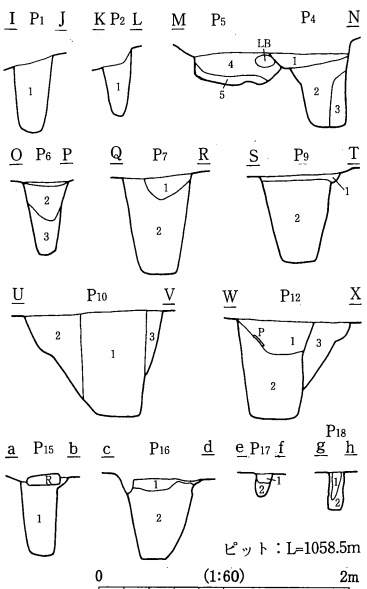
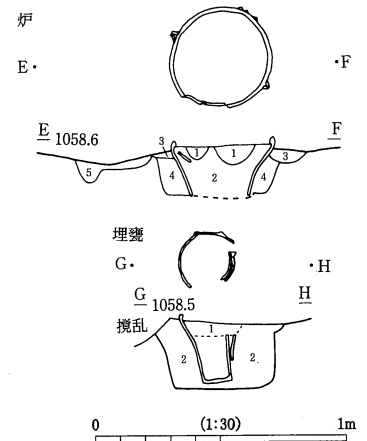
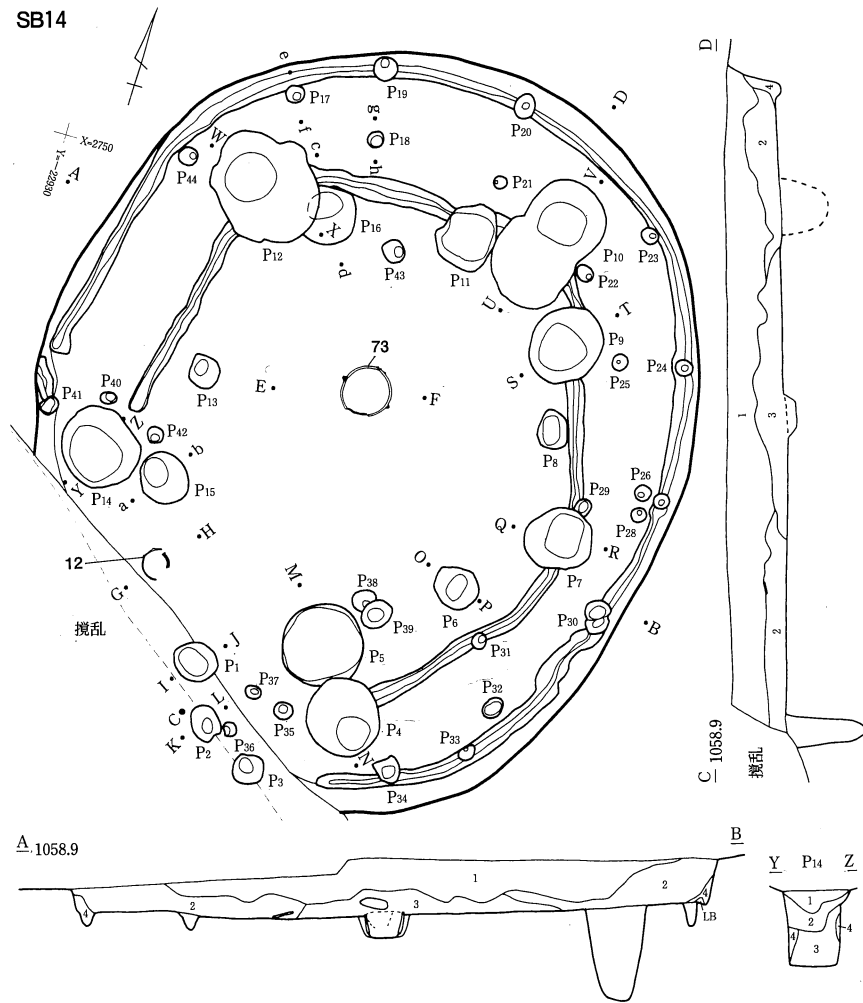
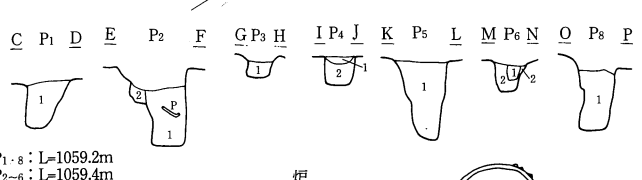
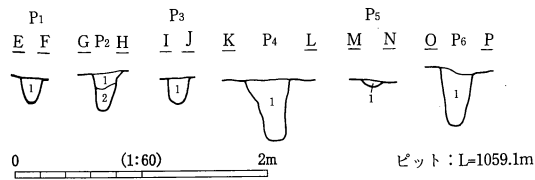
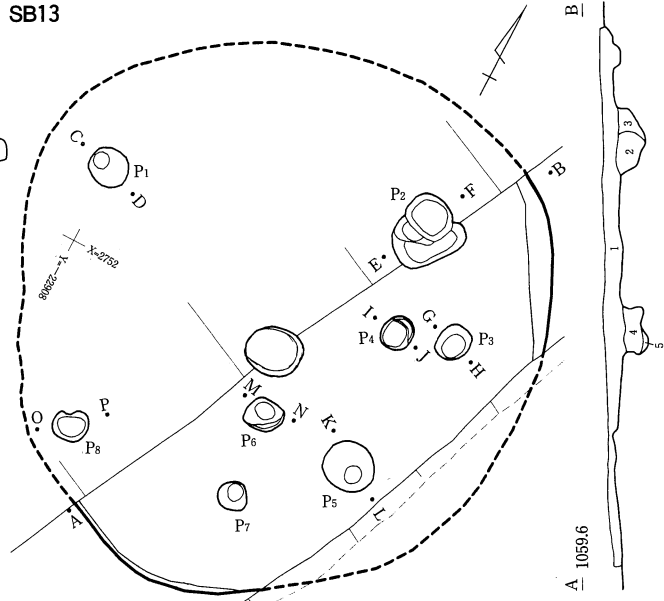
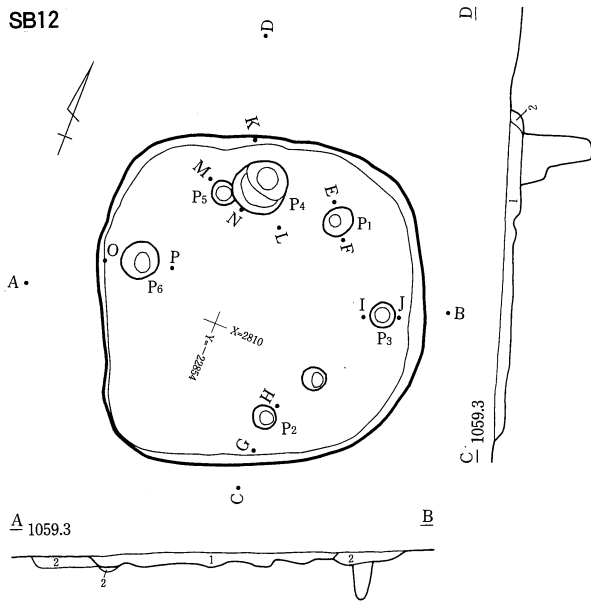
SB11



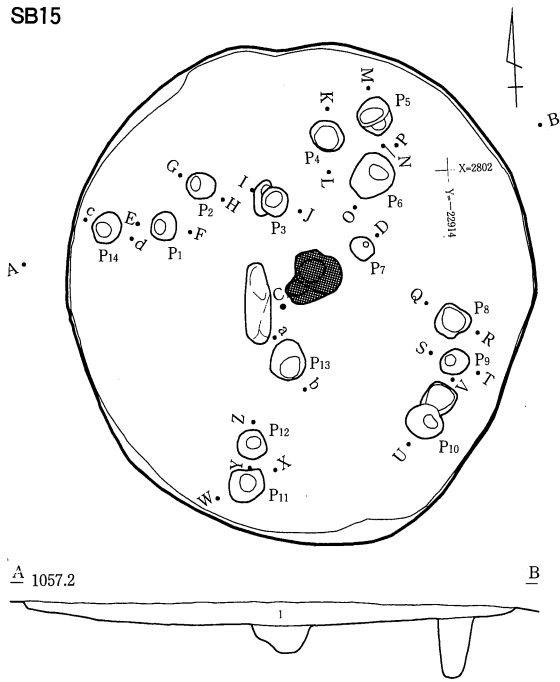
0 (1:60) 2m



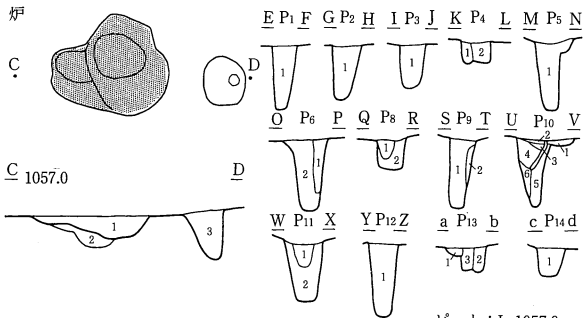
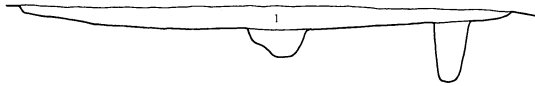
0 (1:30) 1m



SB15

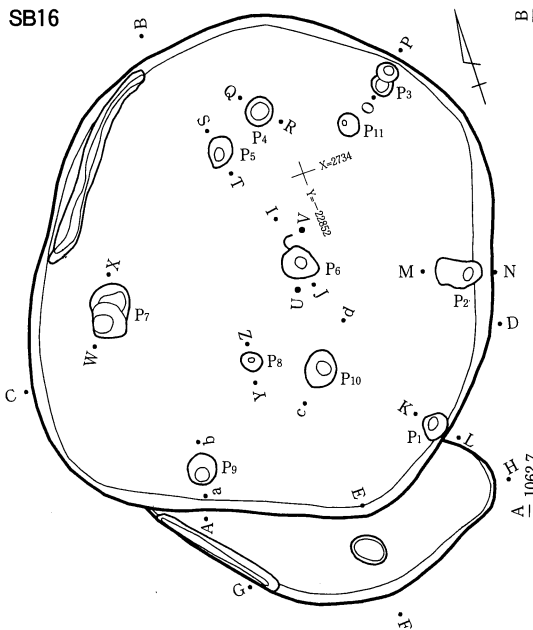


A 1057.2

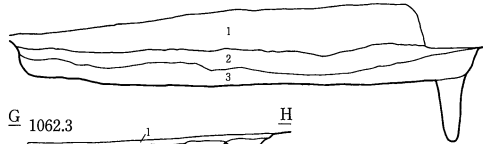


0 (1:30) 1m

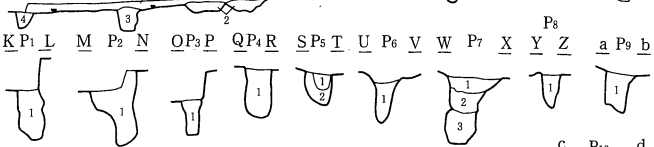
SB16



C 1062.7



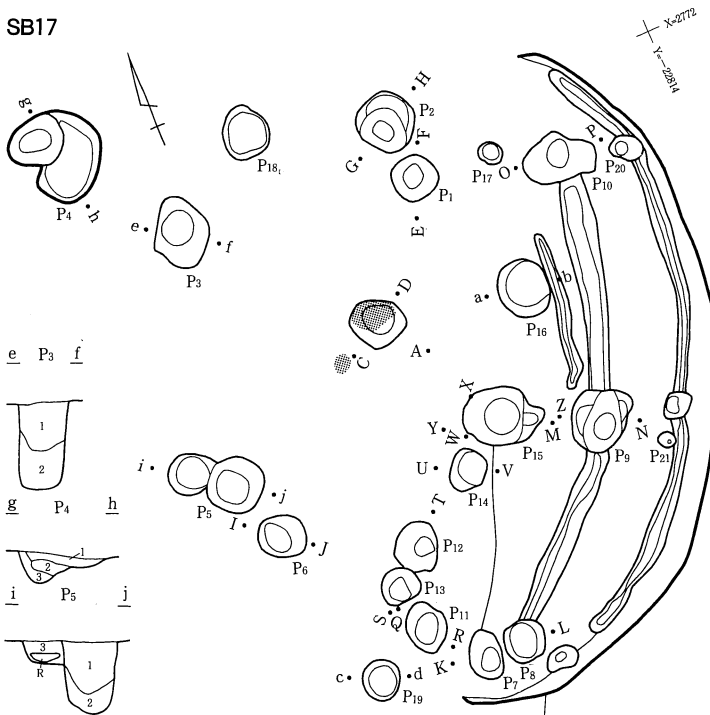
G 1062.3



炉: L=1062.0m P1-2: L=1062.3m P3: L=1062.2m P5-10: L=1062.1m

0 (1:60) 2m

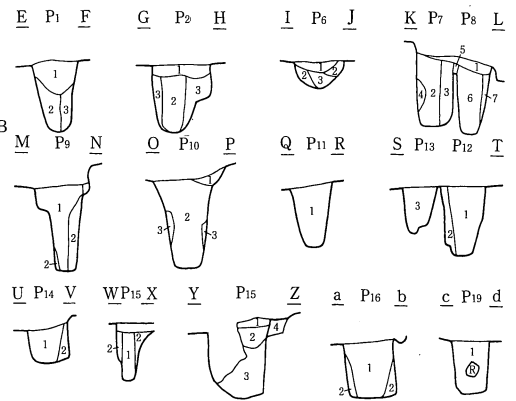
SB17



A 1063.4



C 炉 D L=1062.6m

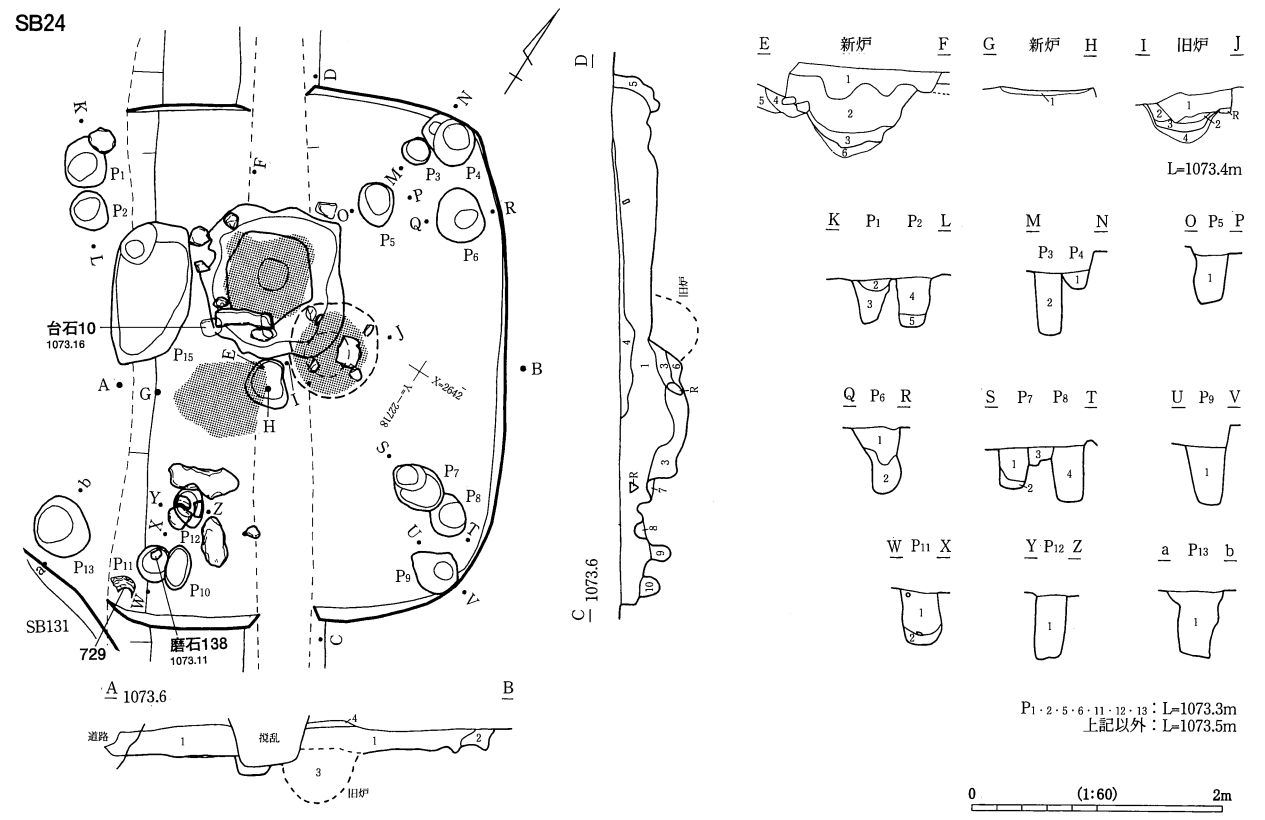
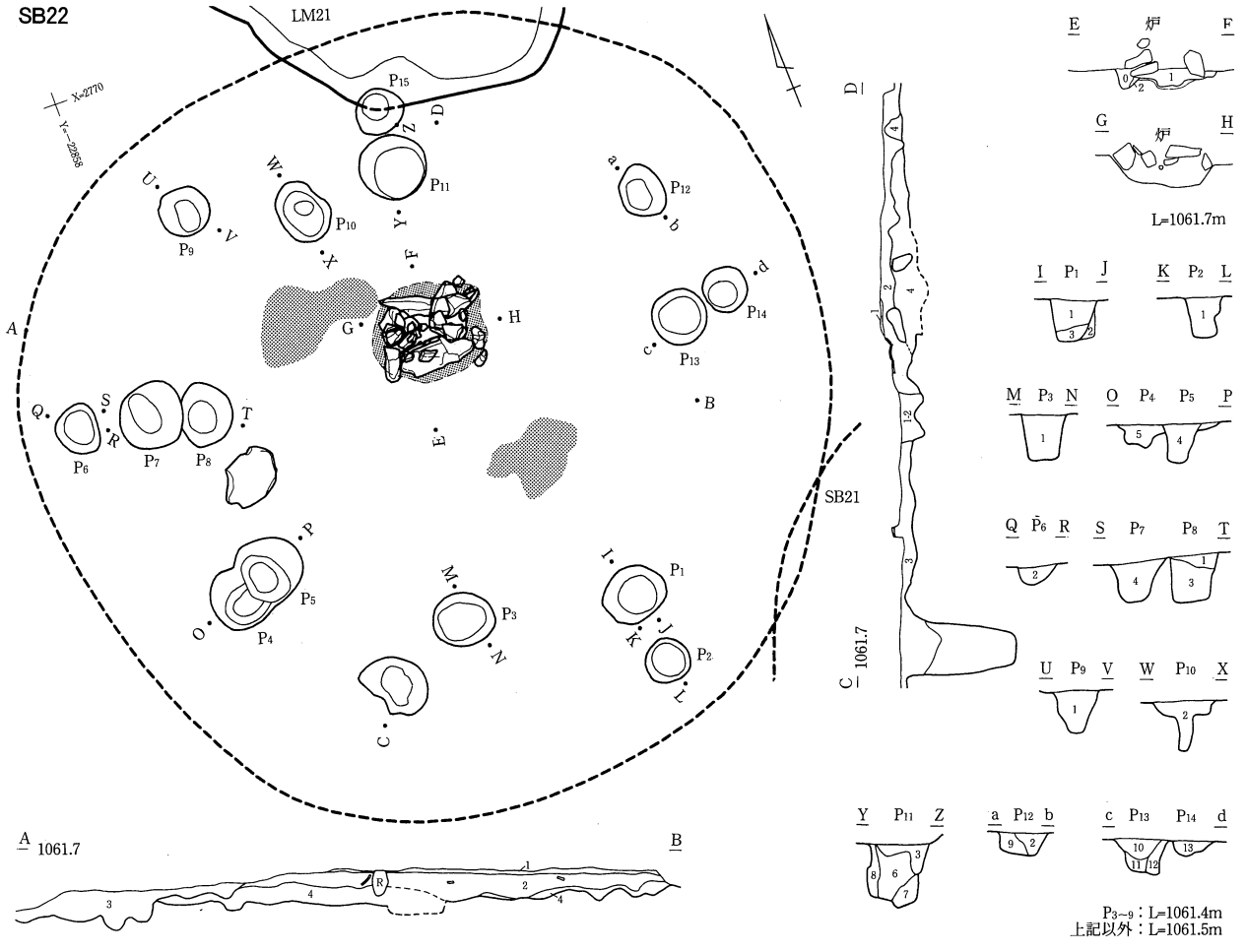


P1-6, 11-15, 19: L=1062.8m P7-10, 16: L=1063.0m

0 (1:60) 2m

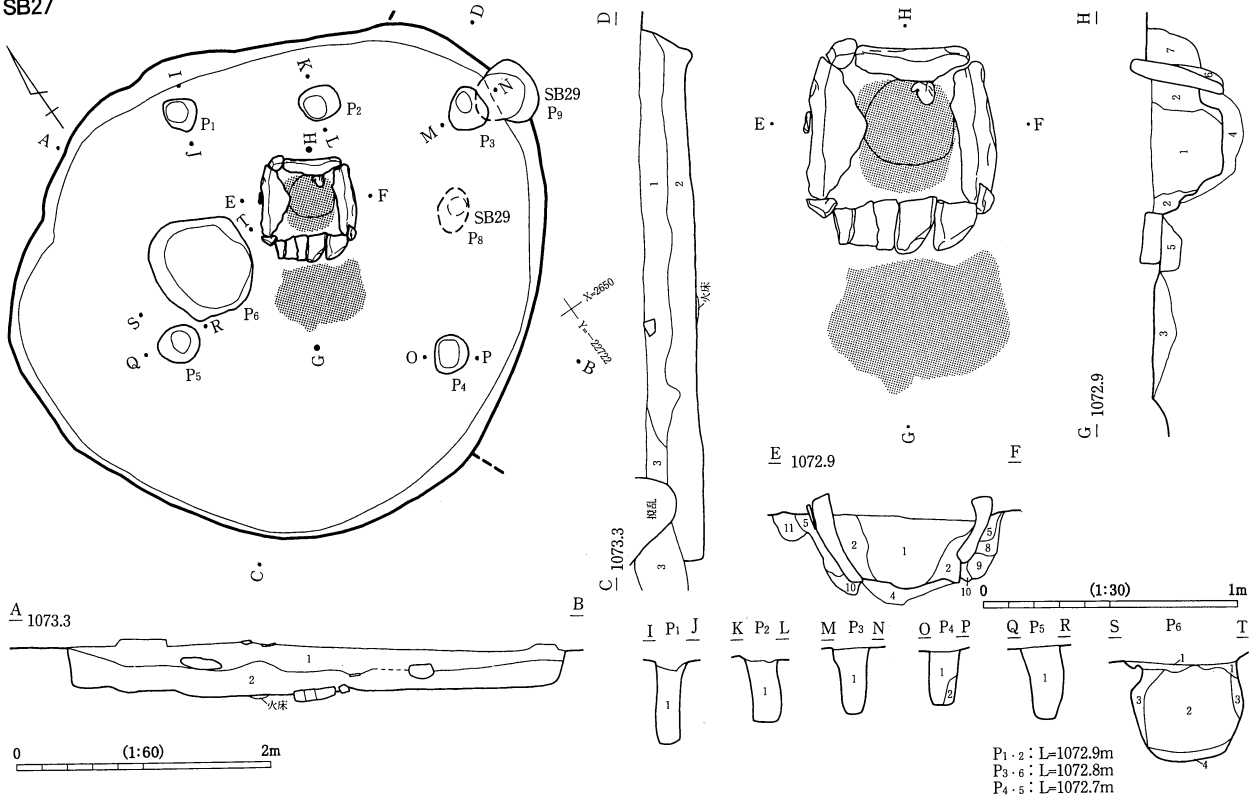




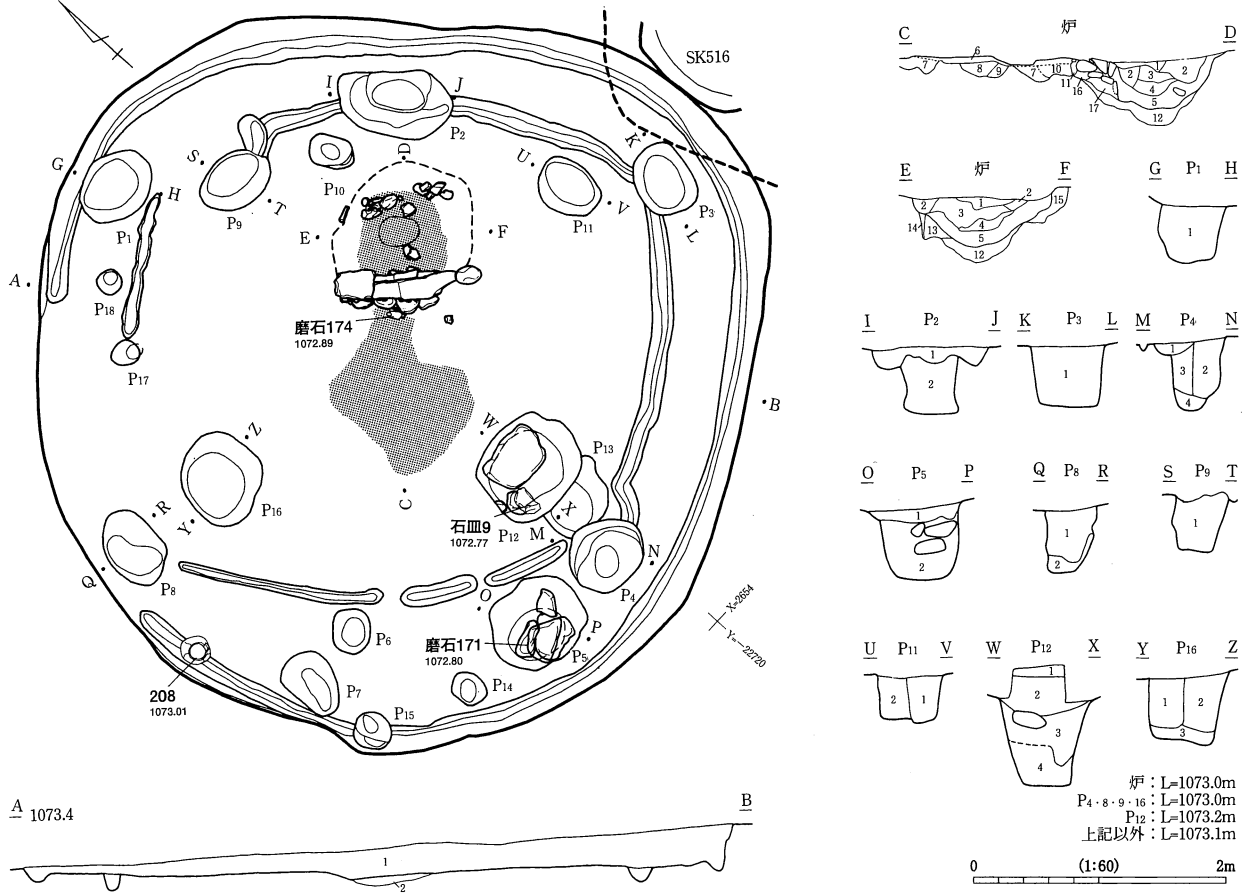




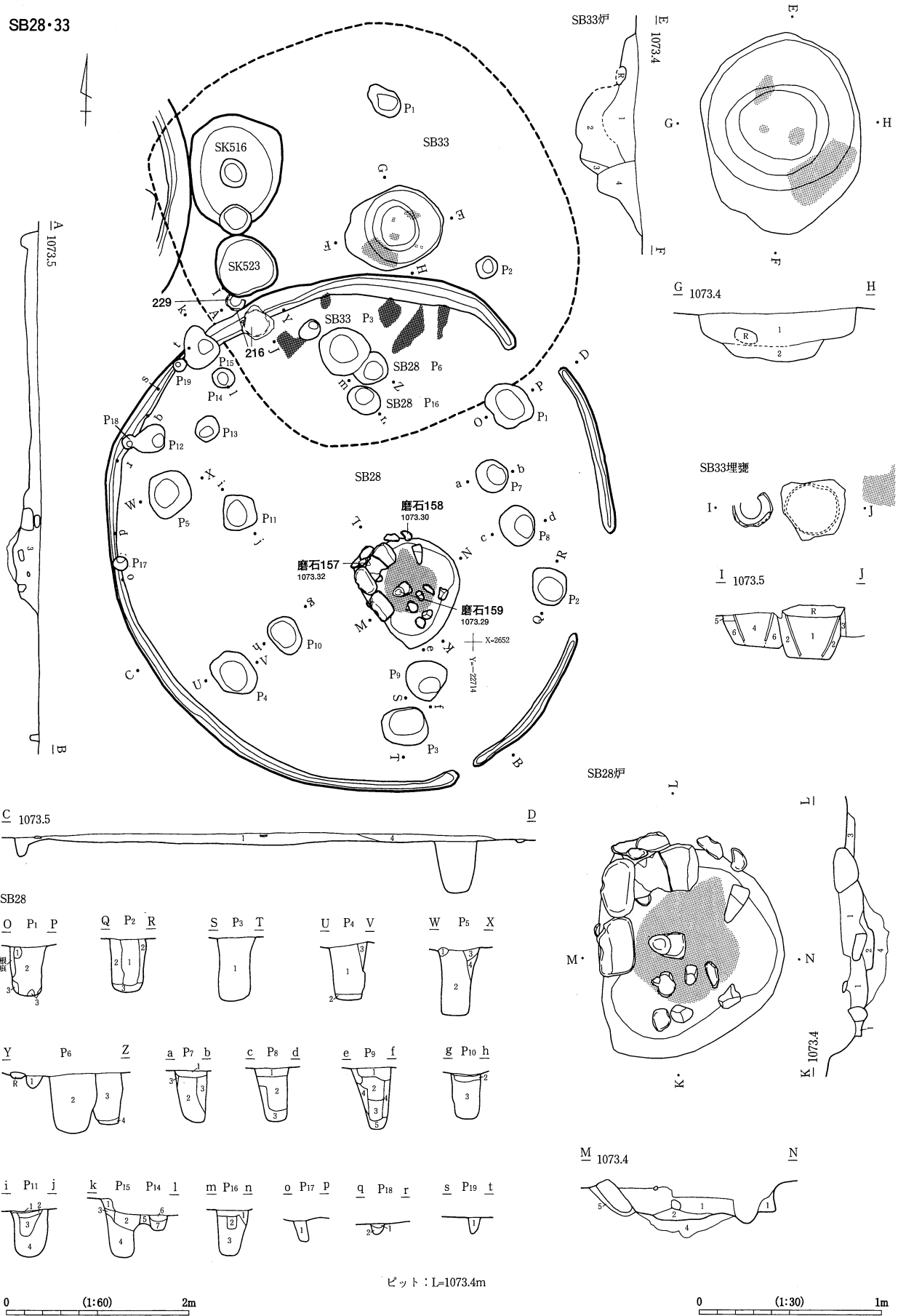
SB27

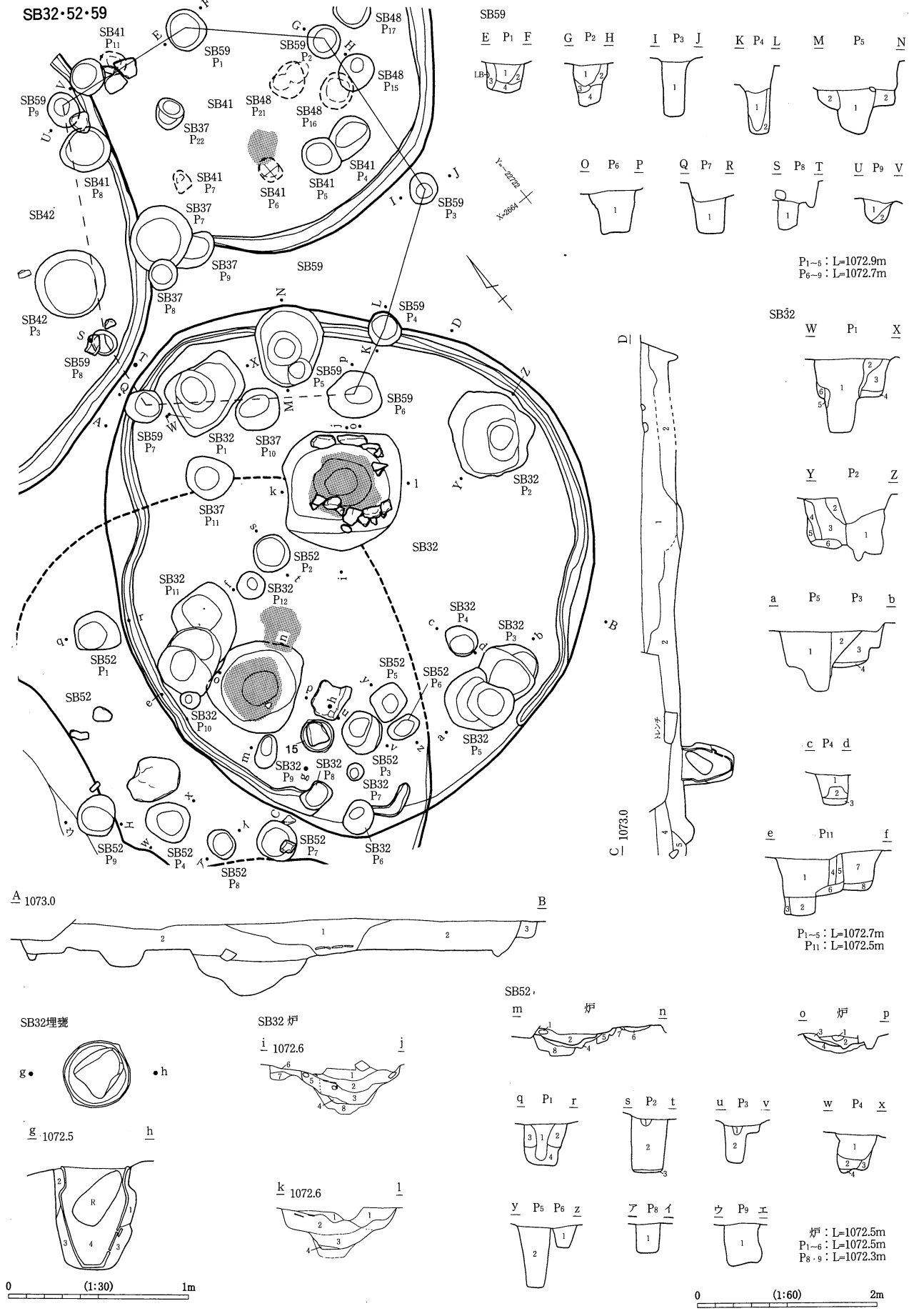


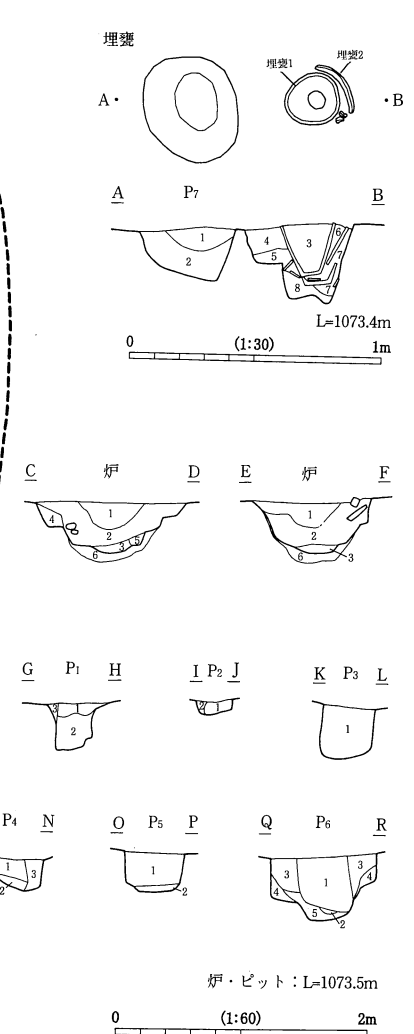
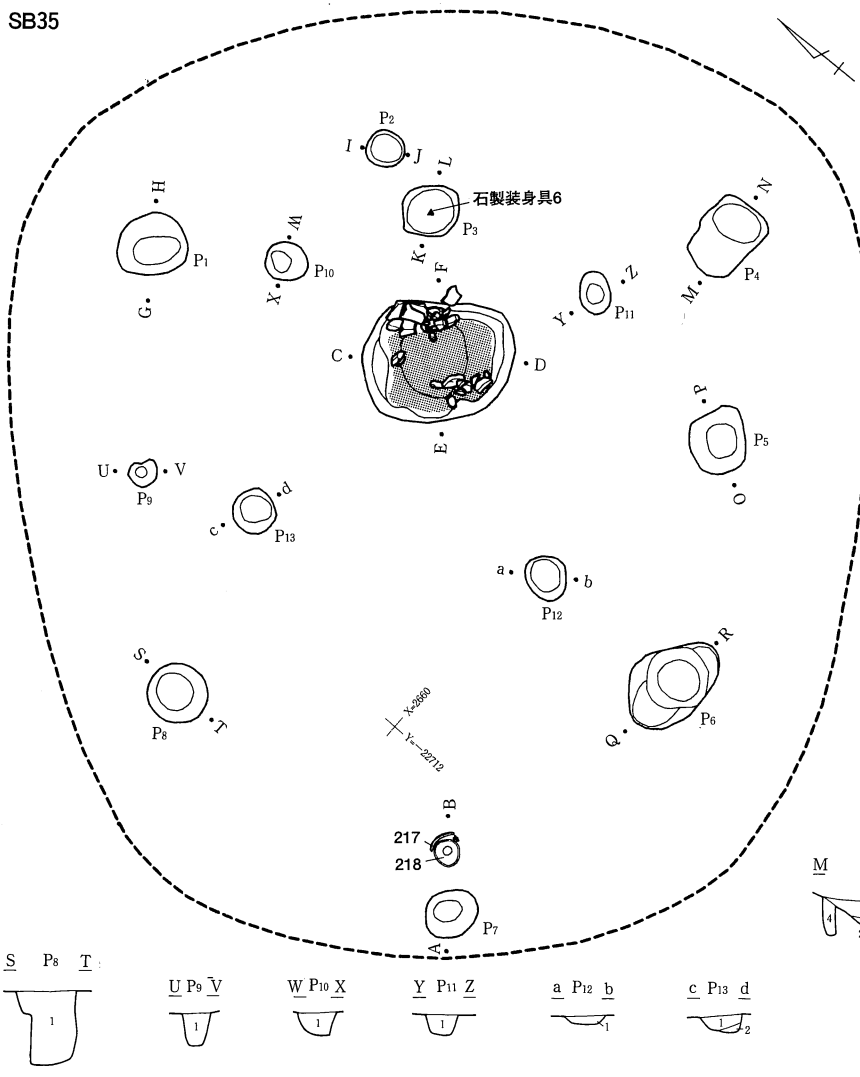
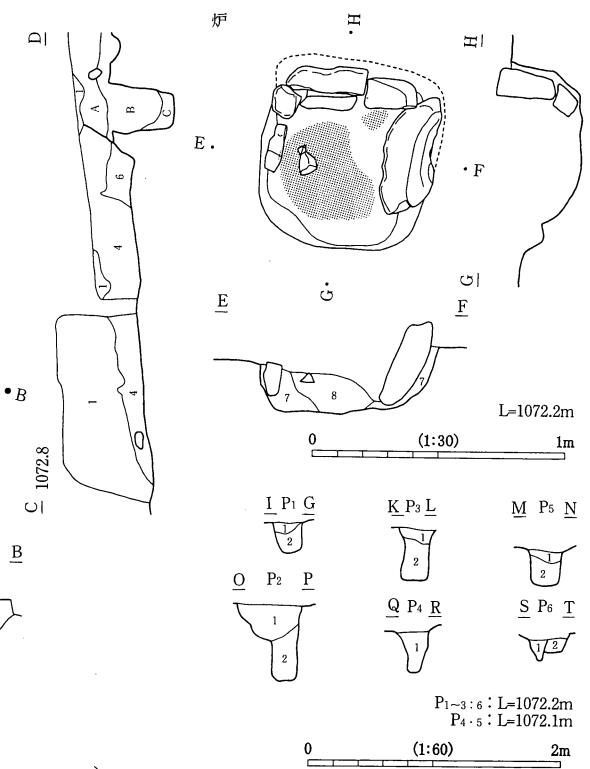
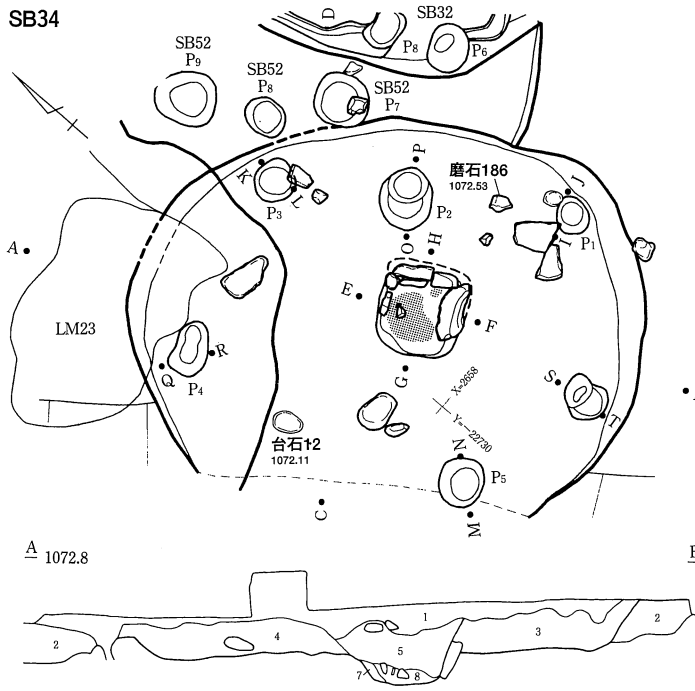
SB30



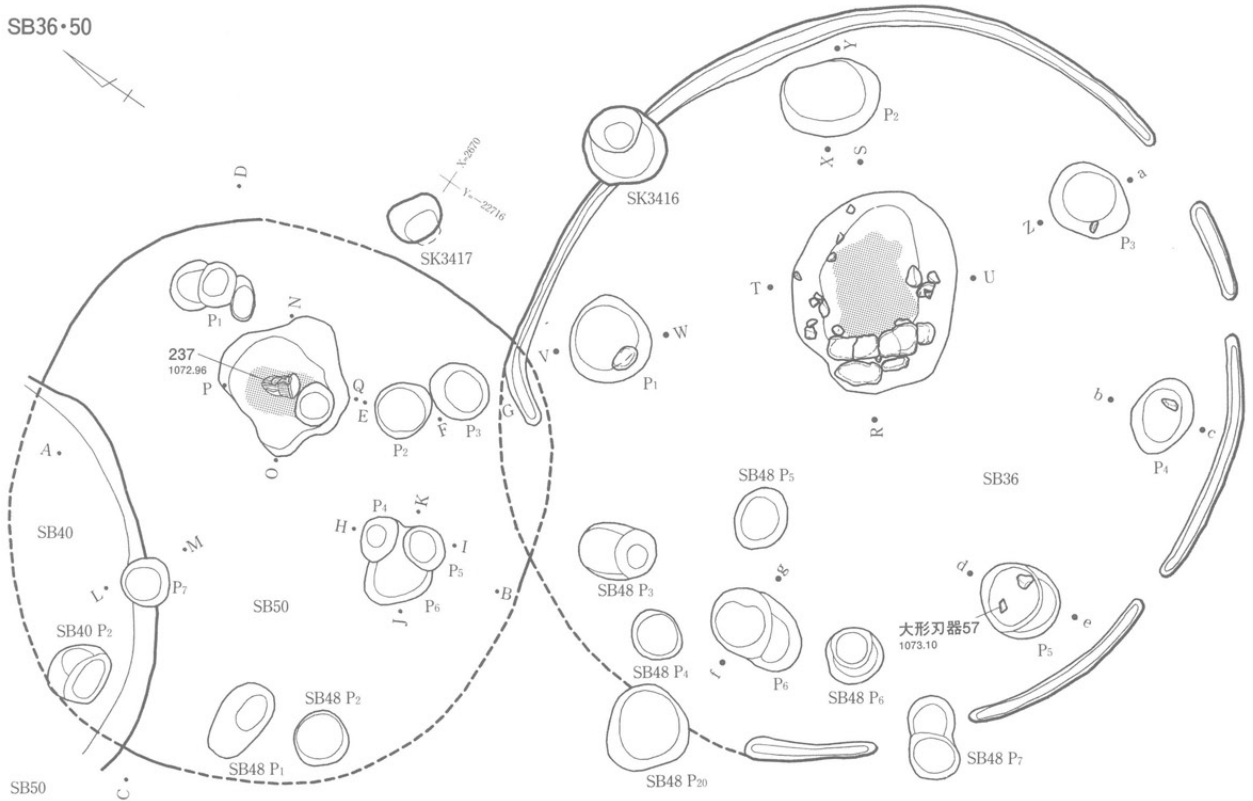
SB28・33







SB36・50

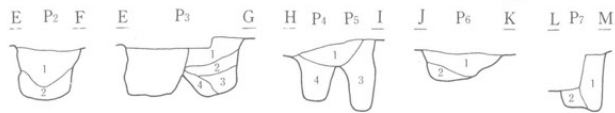
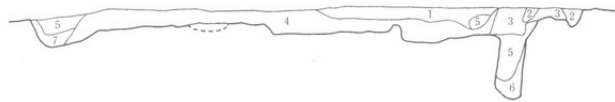


SB50

A 1073.5



C 1073.5



ピット：L=1073.3m

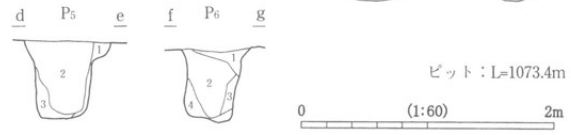
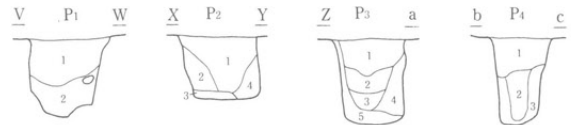
0 (1:60) 2m

SB36

R 1073.4

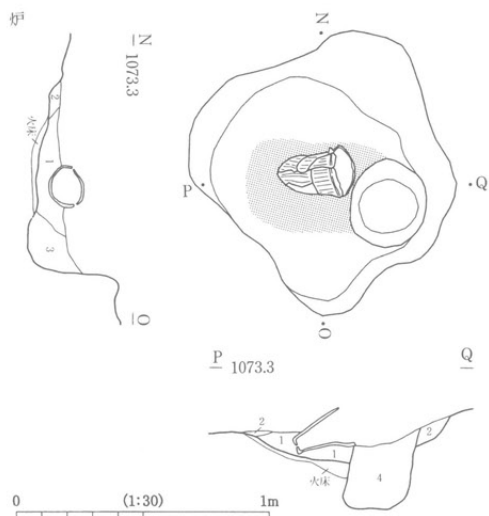


T 1073.4



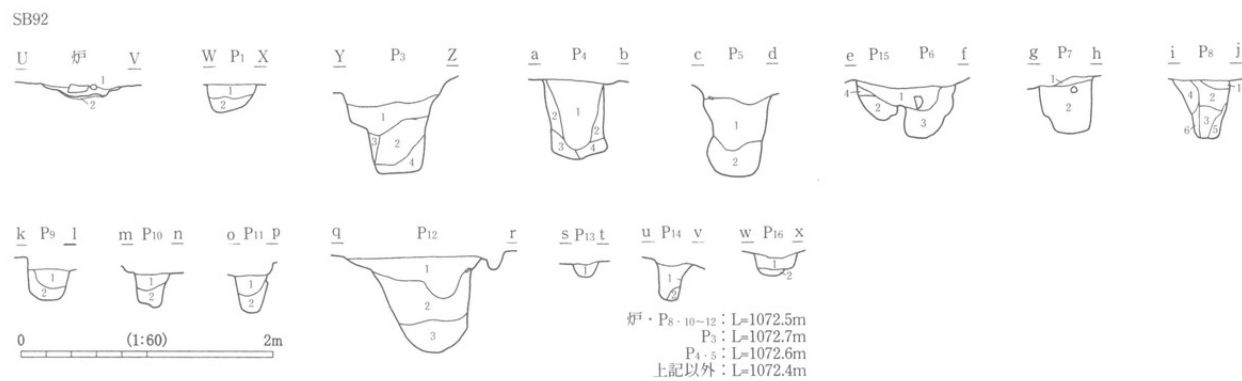
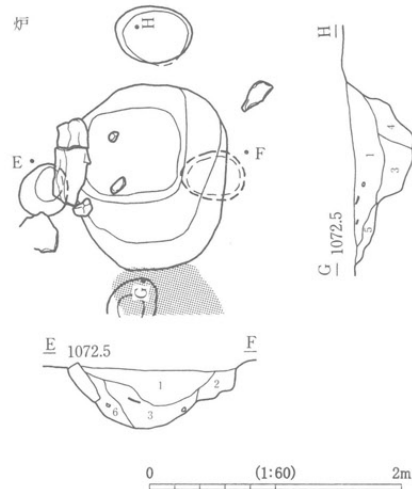
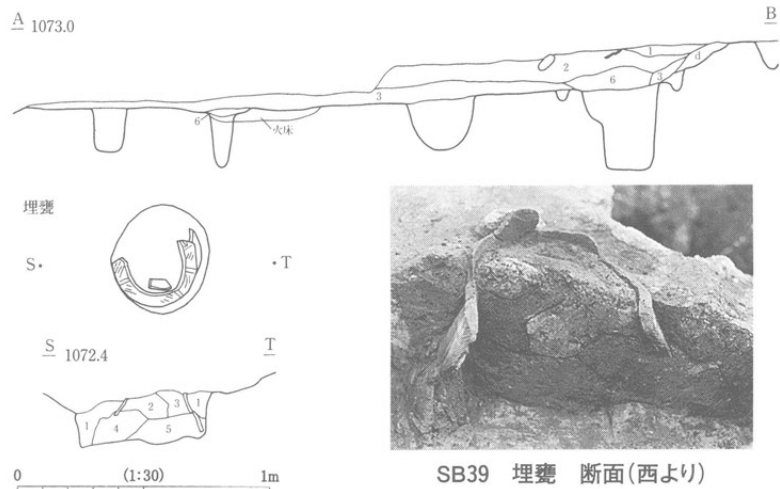
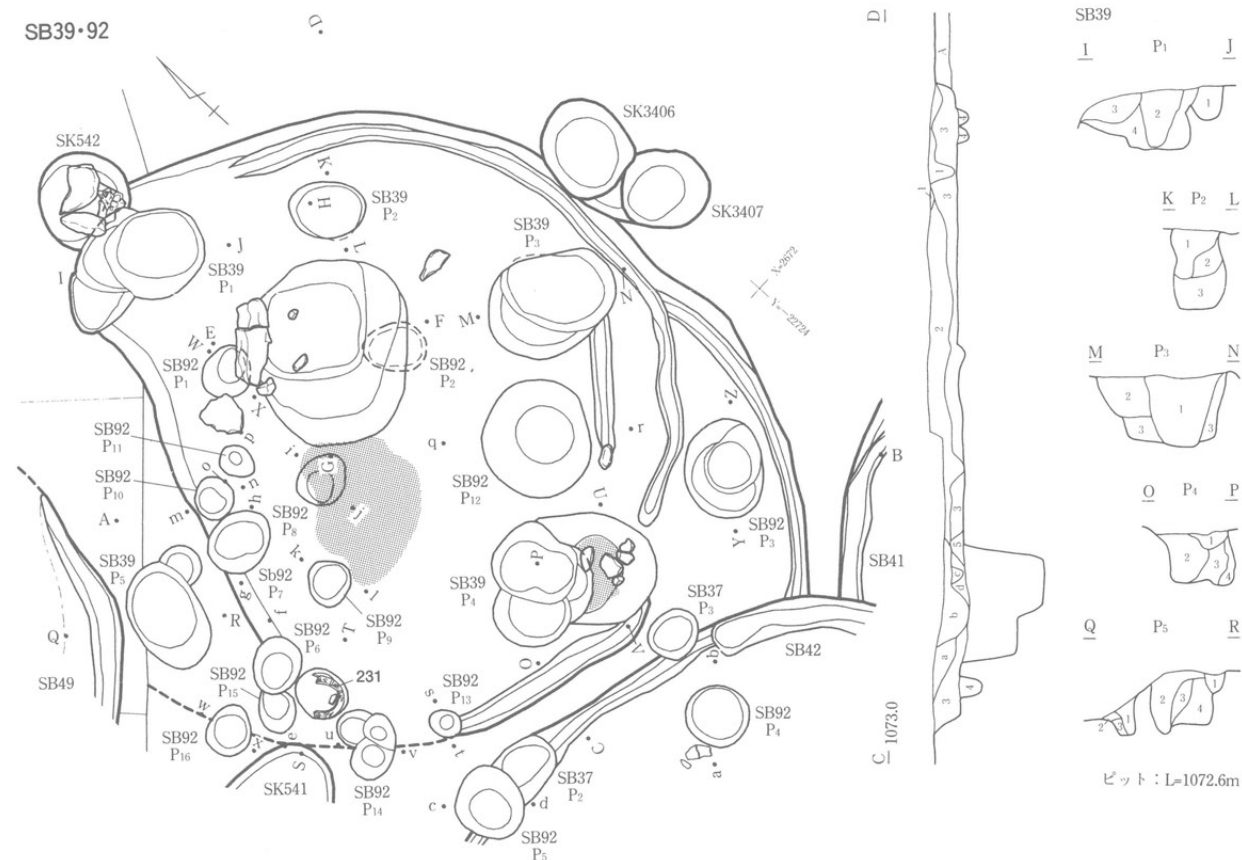
ピット：L=1073.4m

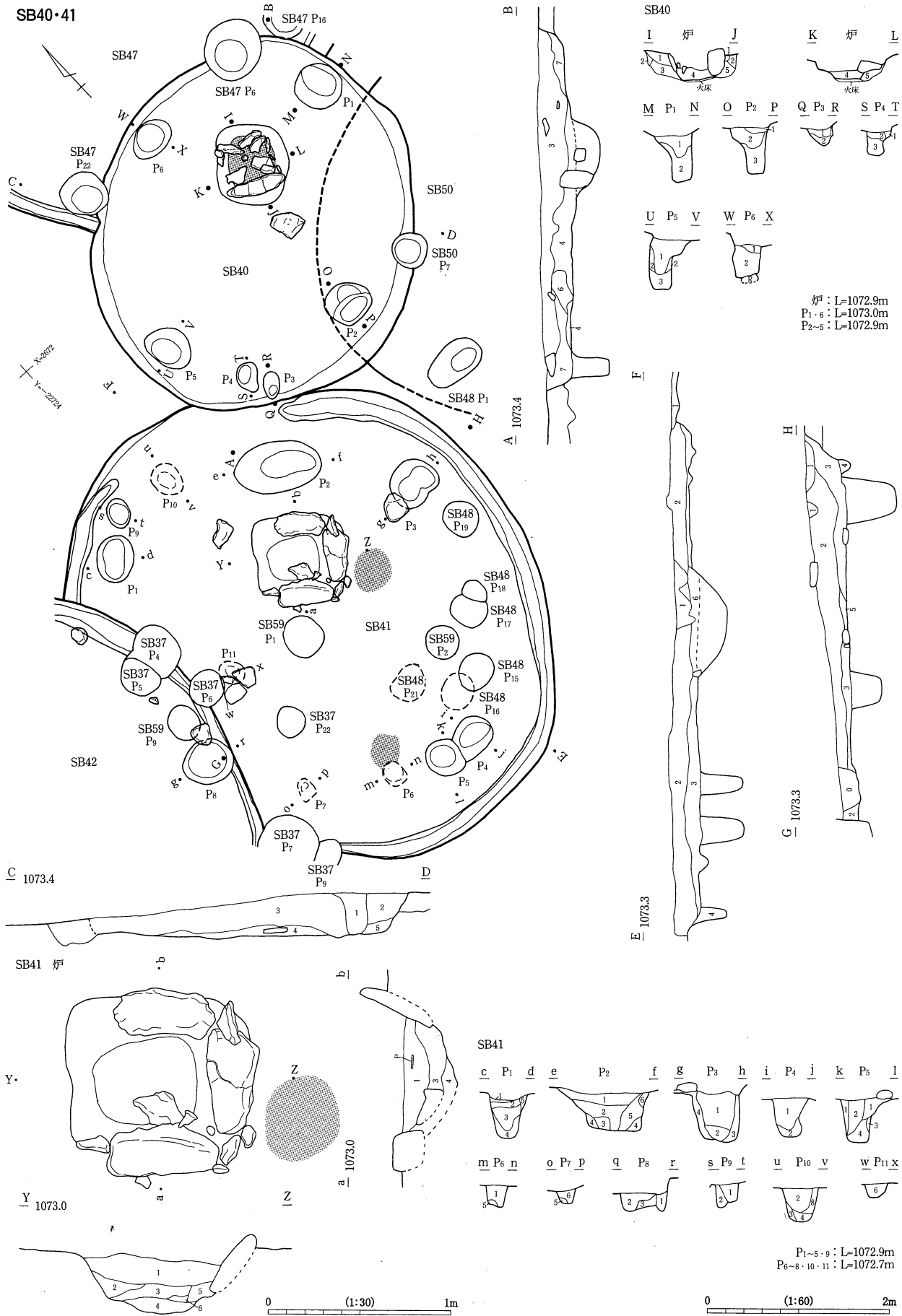
0 (1:60) 2m



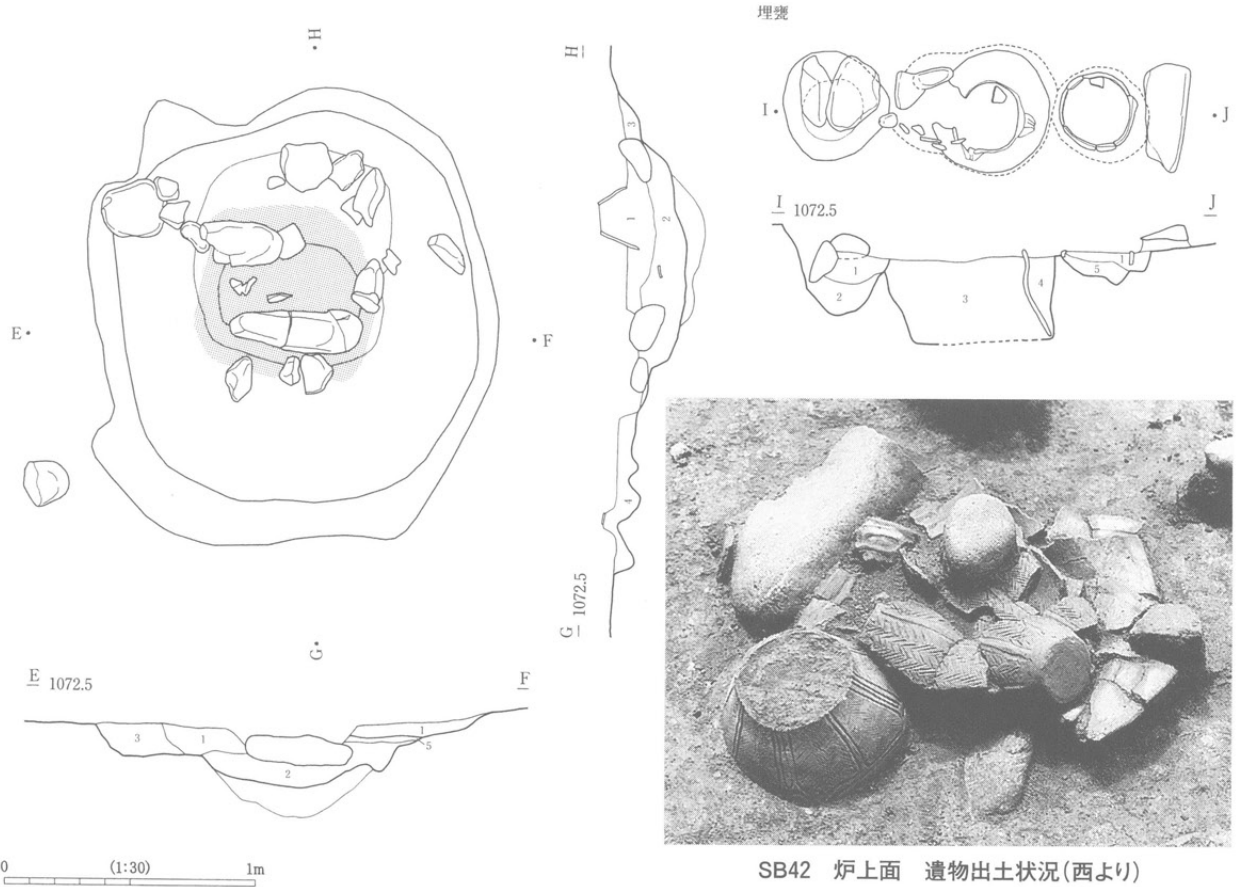
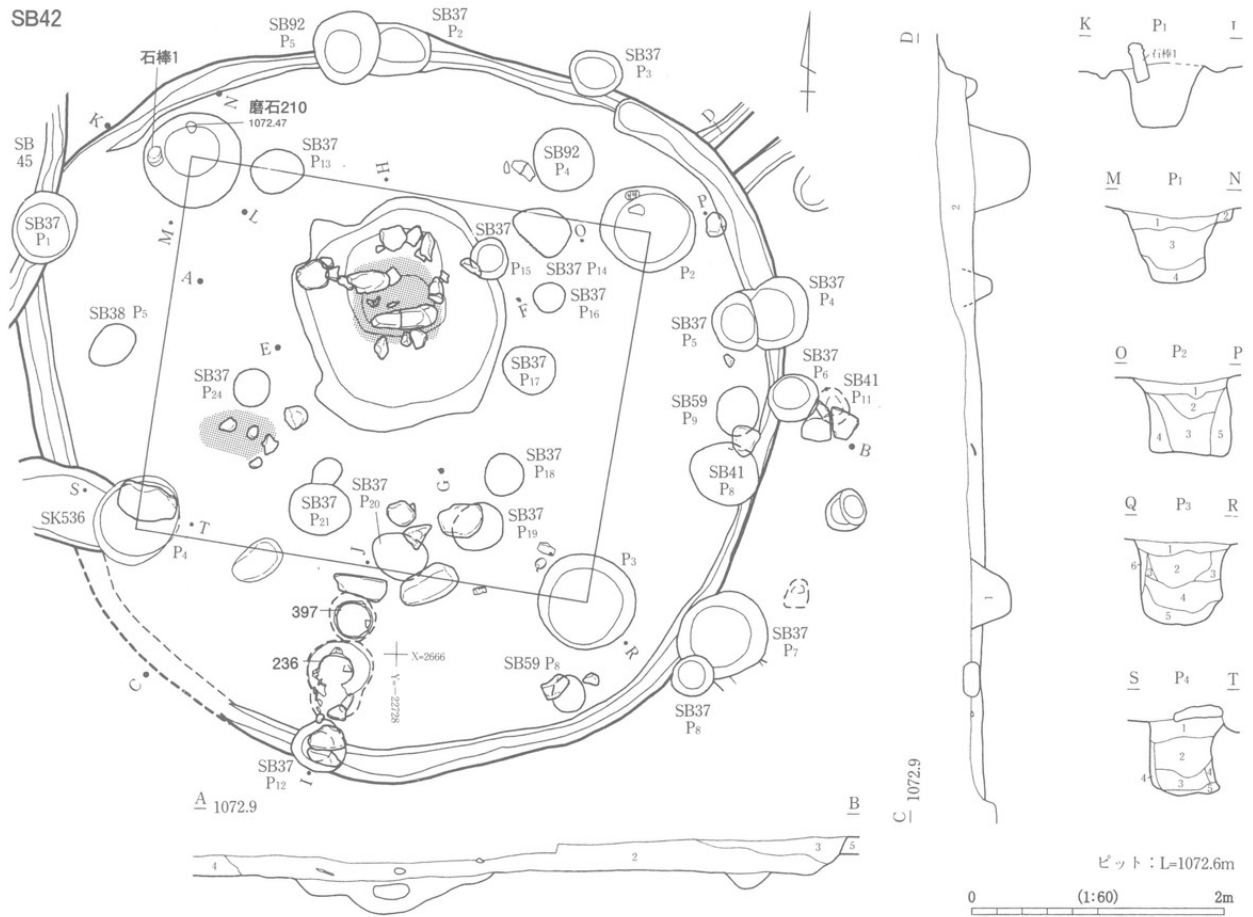
SB50 遺物出土状況(北東より)



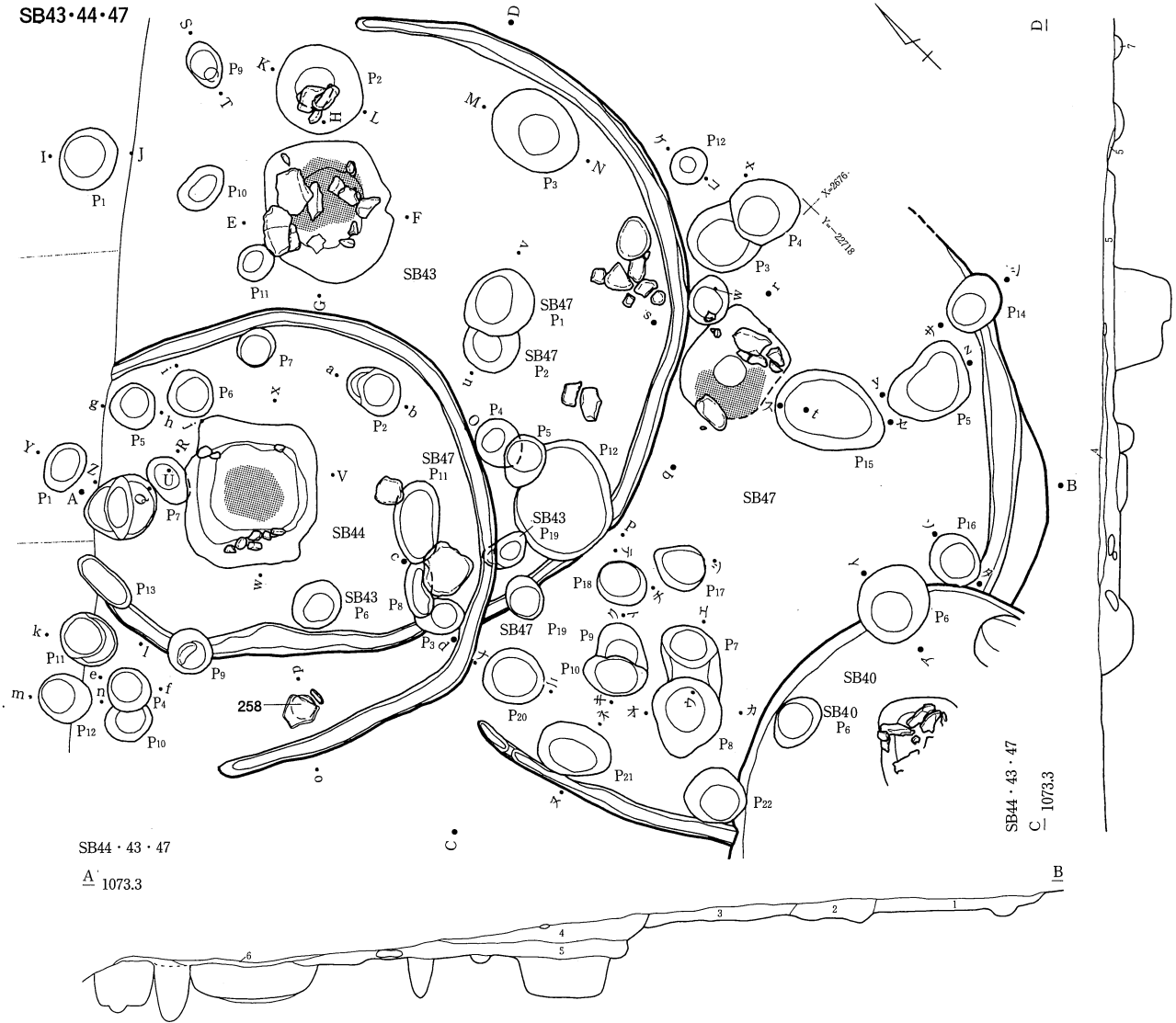




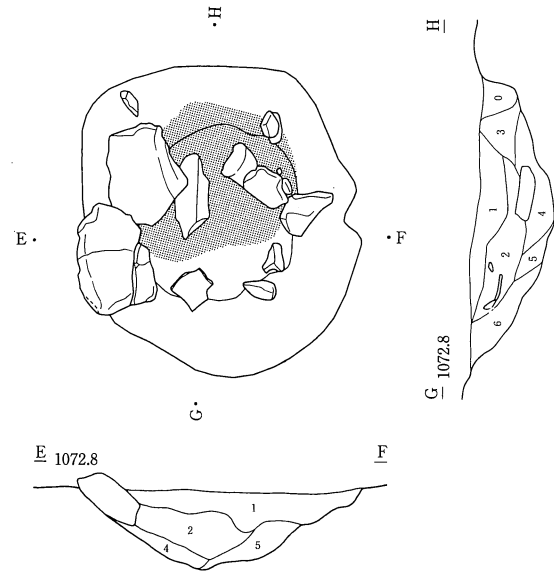




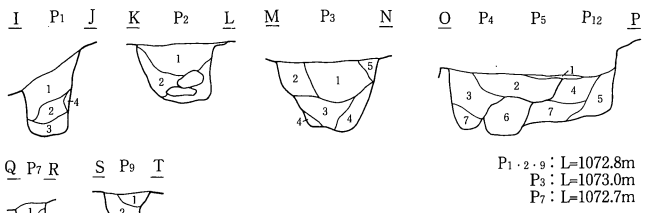
SB43・44・47



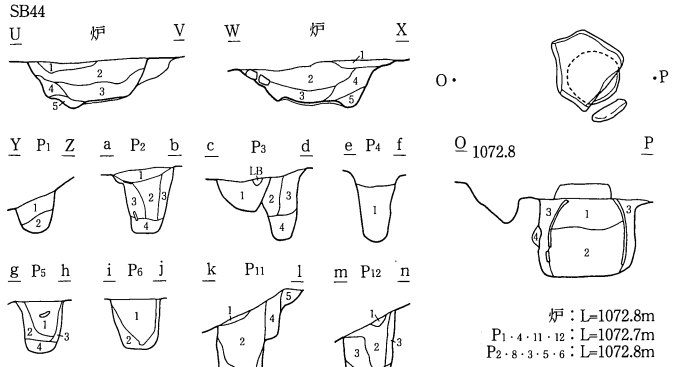
SB43炉



SB43



SB44埋甕

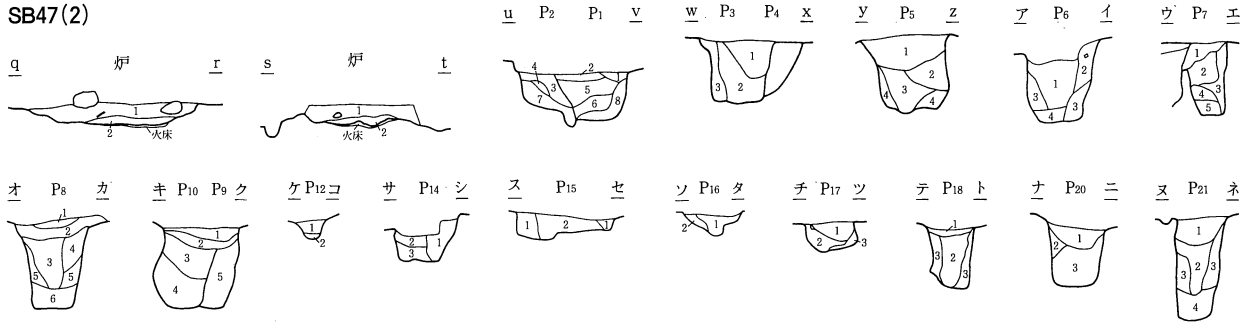


0 (1:30) 1m

0 (1:60) 2m

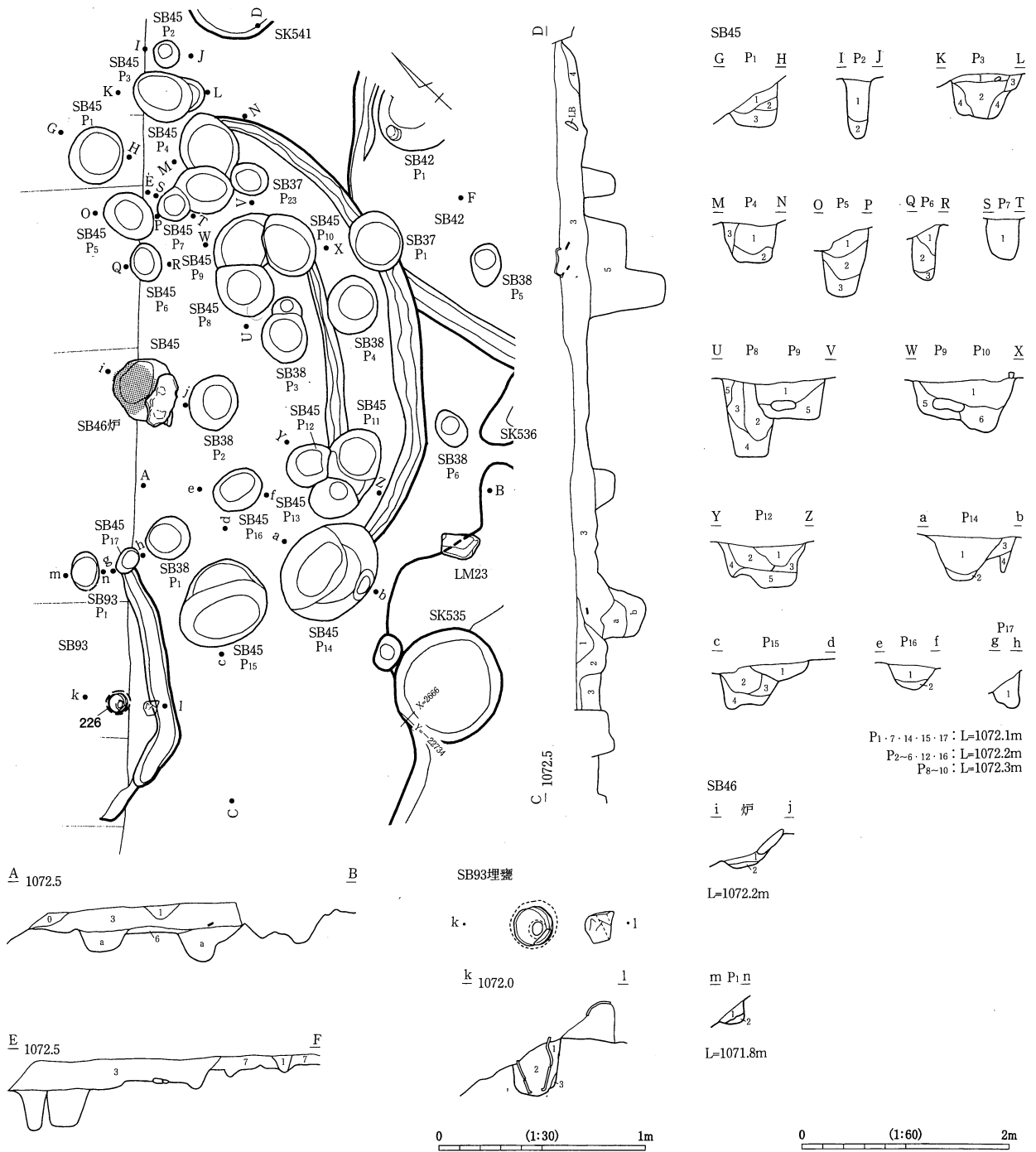
0 (1:30) 1m

SB47(2)



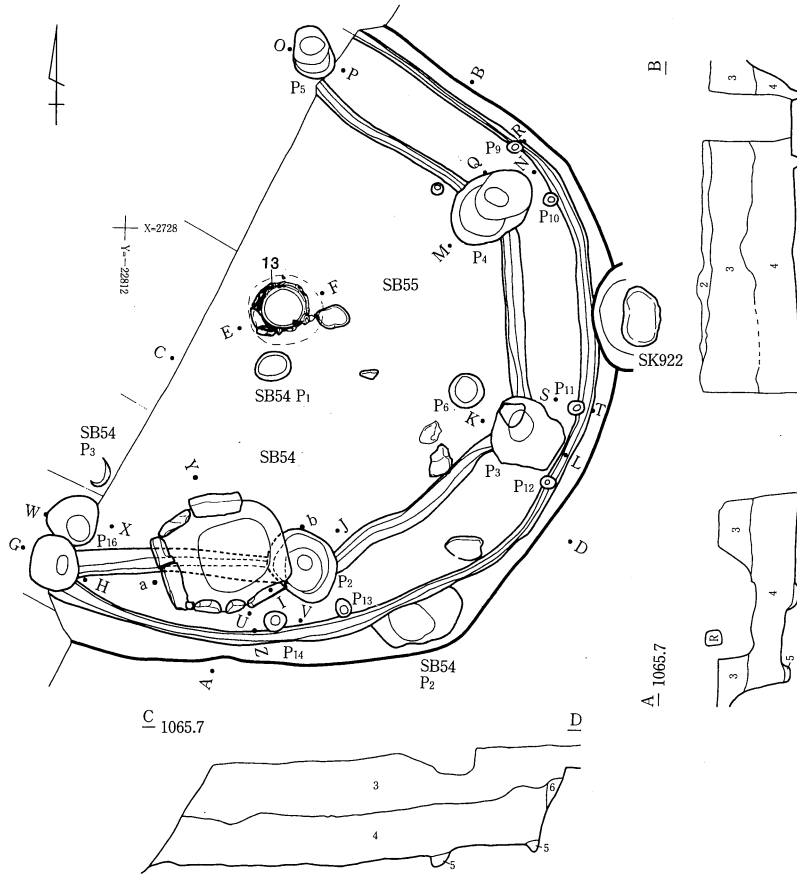
炉: L=1073.2m  
 P<sub>1</sub>・2・12・20・21: L=1073.0m  
 P<sub>3</sub>-10・15-18: L=1073.1m  
 P<sub>14</sub>: L=1073.3m

SB45・46・93

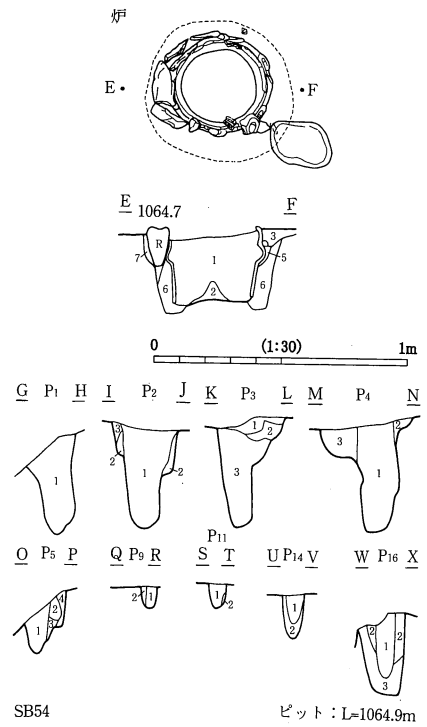


SB45  
 G P<sub>1</sub> H I P<sub>2</sub> J K P<sub>3</sub> L  
 M P<sub>4</sub> N O P<sub>5</sub> P Q P<sub>6</sub> R S P<sub>7</sub> T  
 U P<sub>8</sub> P<sub>9</sub> V W P<sub>9</sub> P<sub>10</sub> X  
 Y P<sub>12</sub> Z a P<sub>14</sub> b  
 c P<sub>15</sub> d e P<sub>16</sub> f P<sub>17</sub> g h  
 SB46  
 i 炉 j  
 L=1072.2m  
 m P<sub>1</sub> n  
 L=1071.8m  
 P<sub>1</sub>・7・14・15・17: L=1072.1m  
 P<sub>2</sub>-6・12・16: L=1072.2m  
 P<sub>8</sub>-10: L=1072.3m

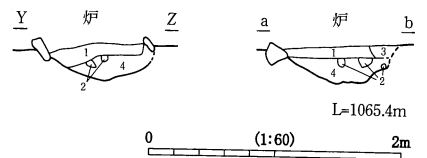
SB54・55



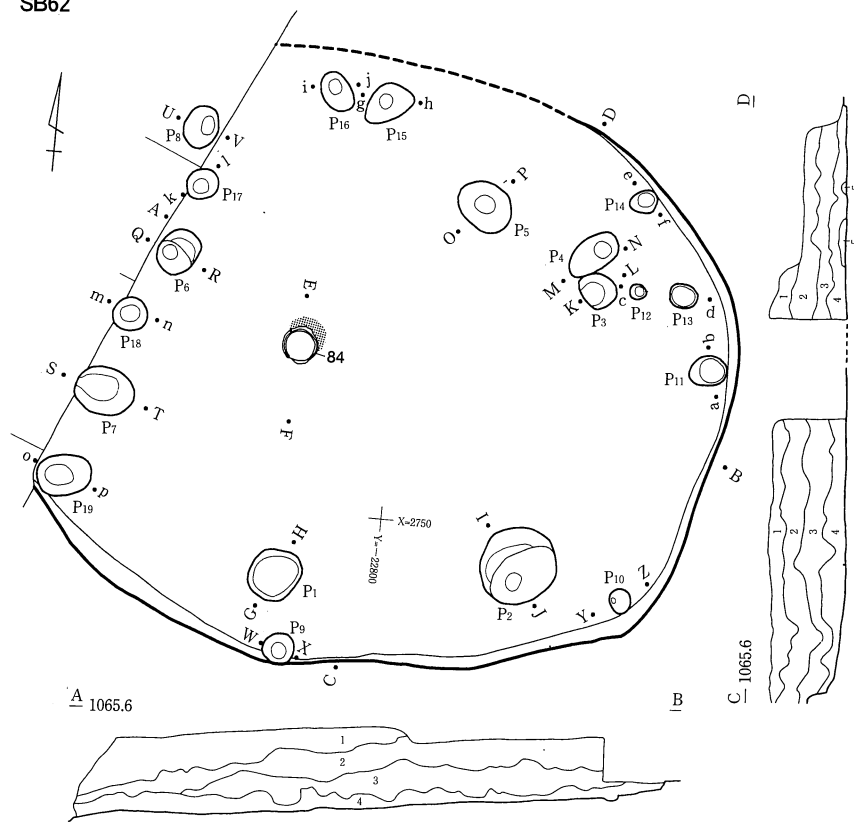
SB55



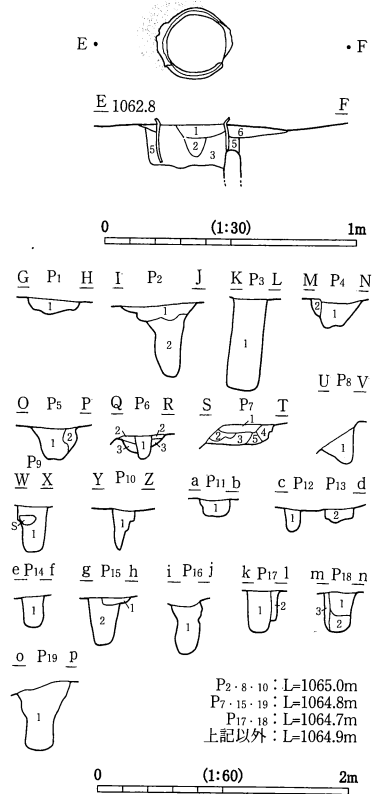
SB54



SB62

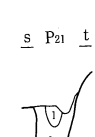
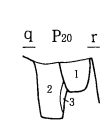
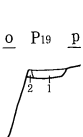
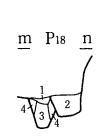
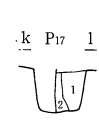
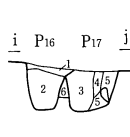
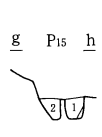
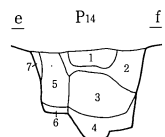
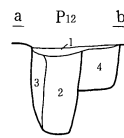
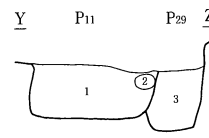
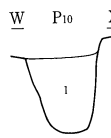
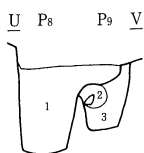
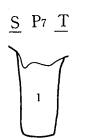
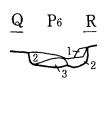
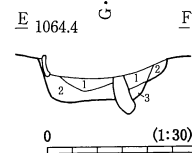
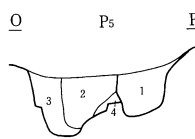
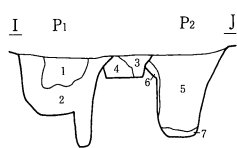
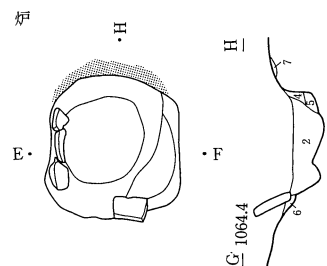
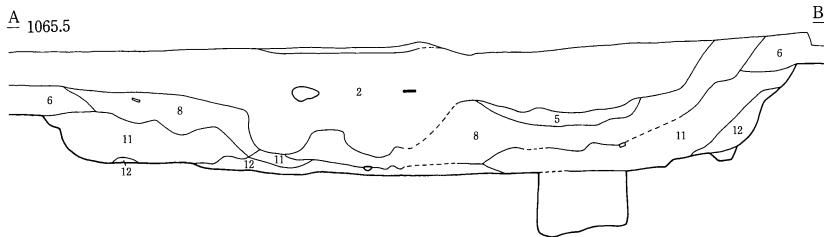
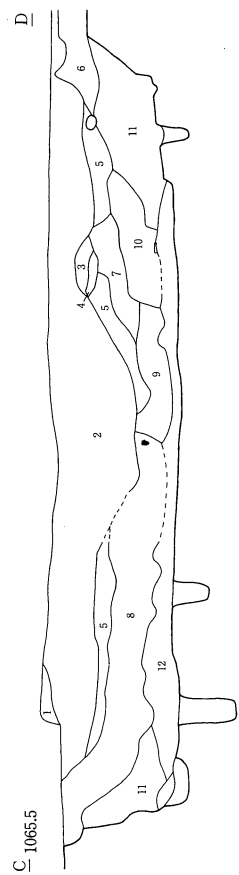
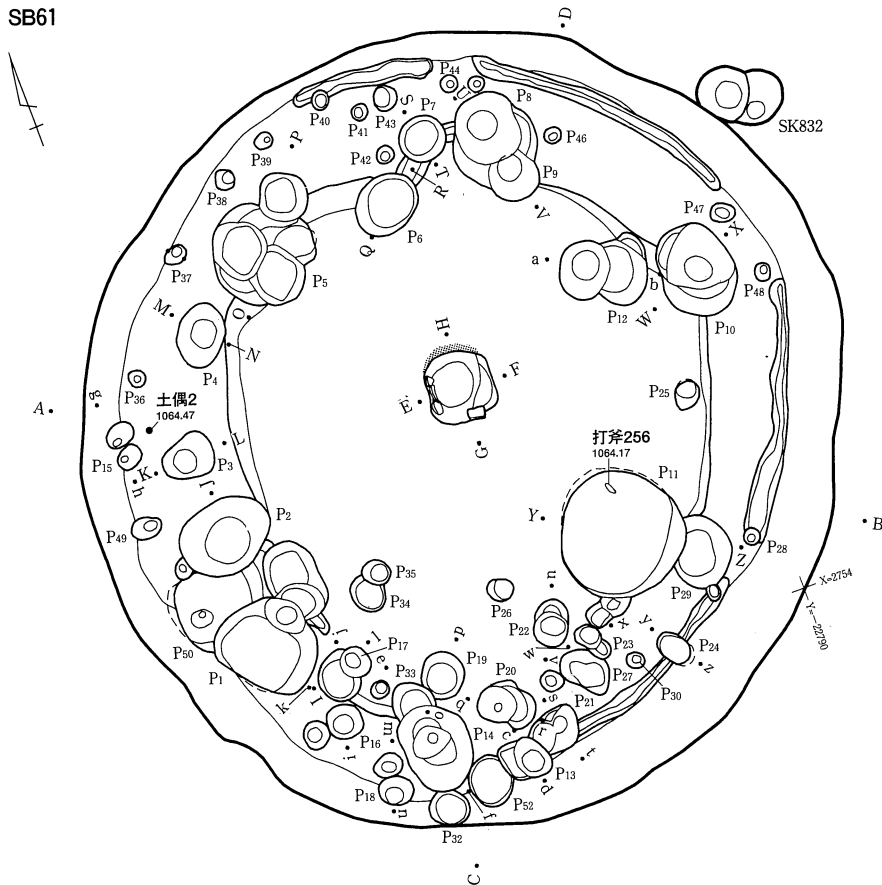


埋壺




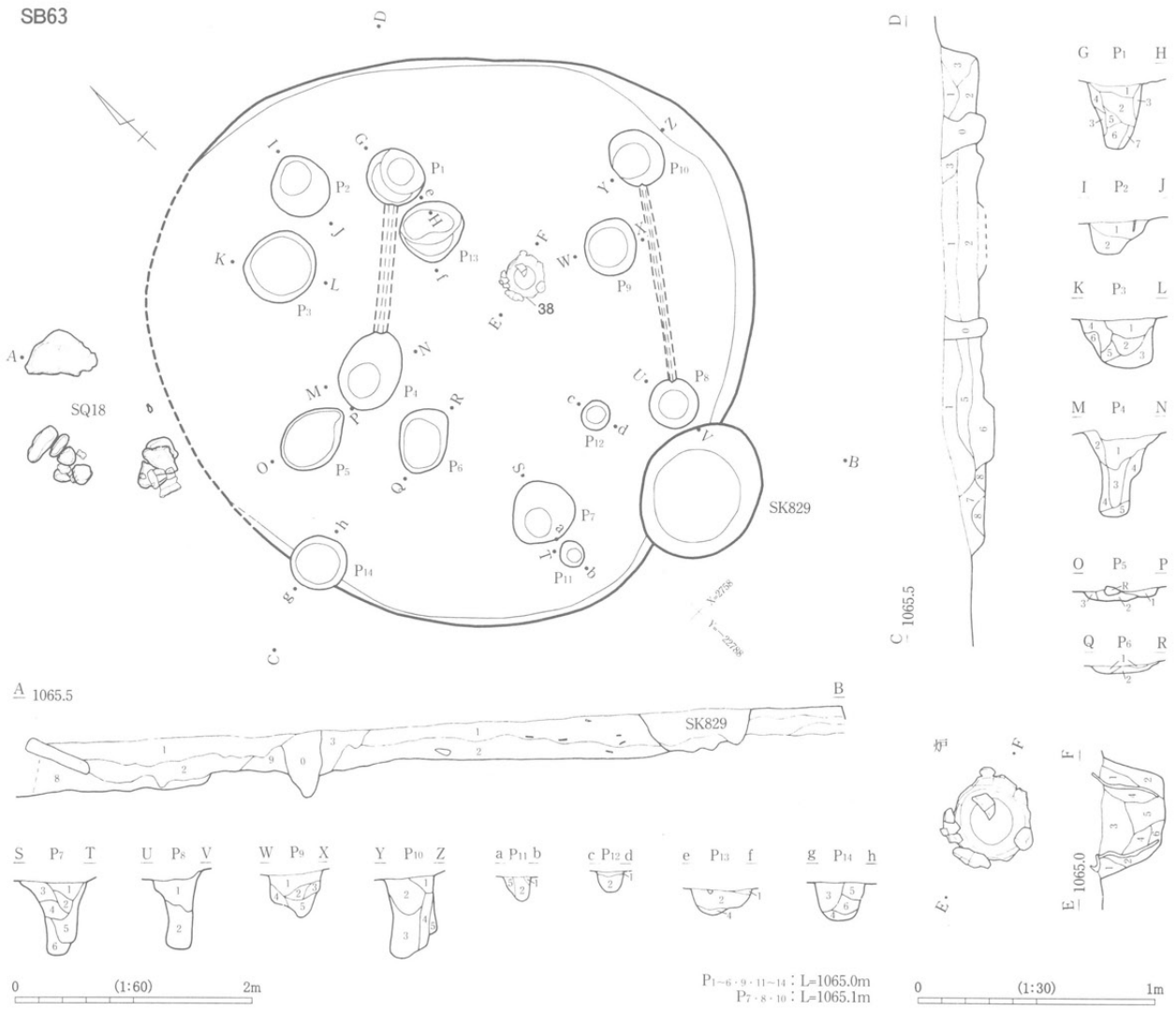
P<sub>2</sub>・8・10 : L=1065.0m  
 P<sub>7</sub>・15・19 : L=1064.8m  
 P<sub>17</sub>・18 : L=1064.7m  
 上記以外 : L=1064.9m

SB61



P5・7・8・9・11 : L=1064.6m  
 P13・15・18・21・24 : L=1064.8m  
 上記以外 : L=1064.5m

0 (1:60) 2m

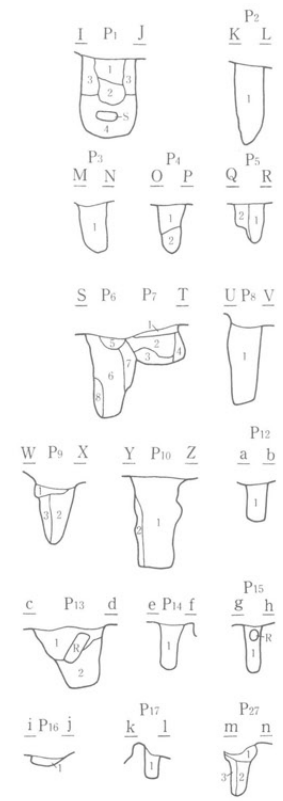
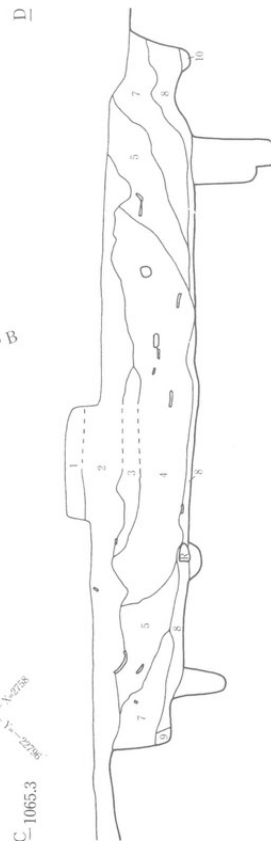
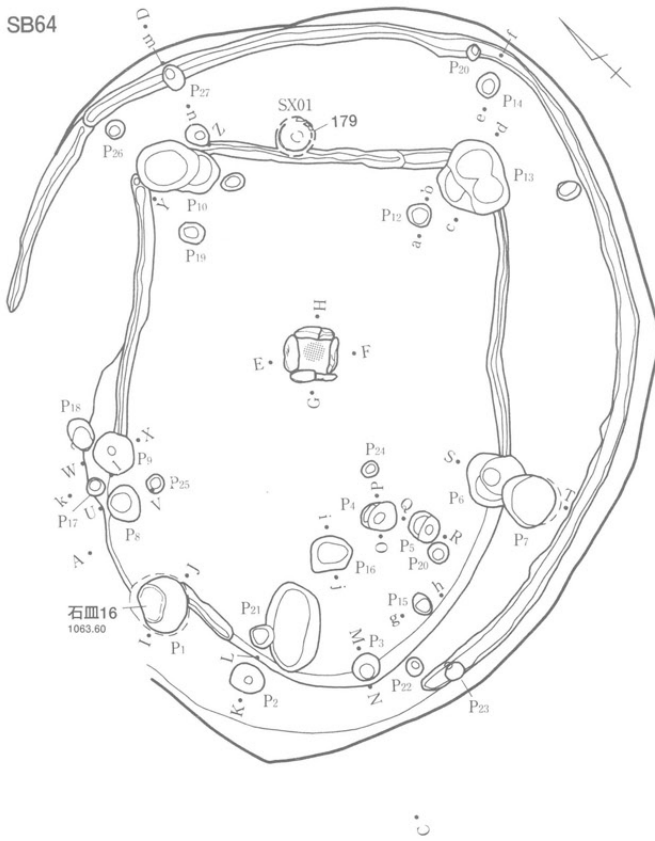


SB63 遺物出土状況(北より)

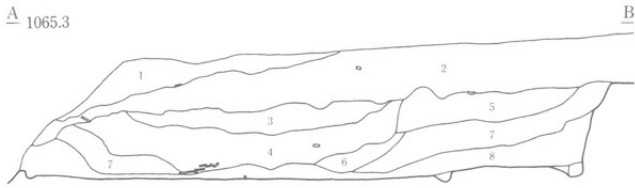


SB63 炉 半截状況(南より)

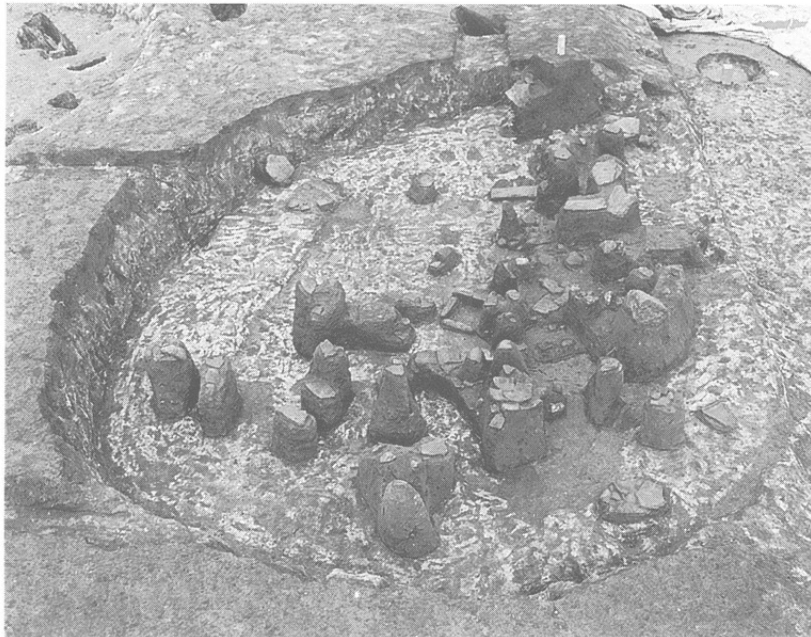
SB64



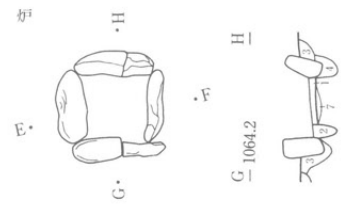
P2, 3, 6, 7: L=1064.3m  
上記以外: L=1064.2m



0 (1:60) 2m



SB64 遺物出土状況(北より)



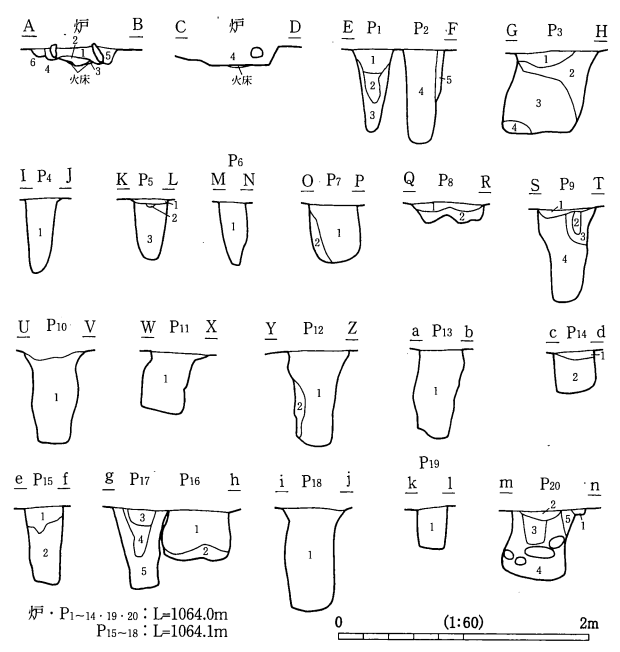
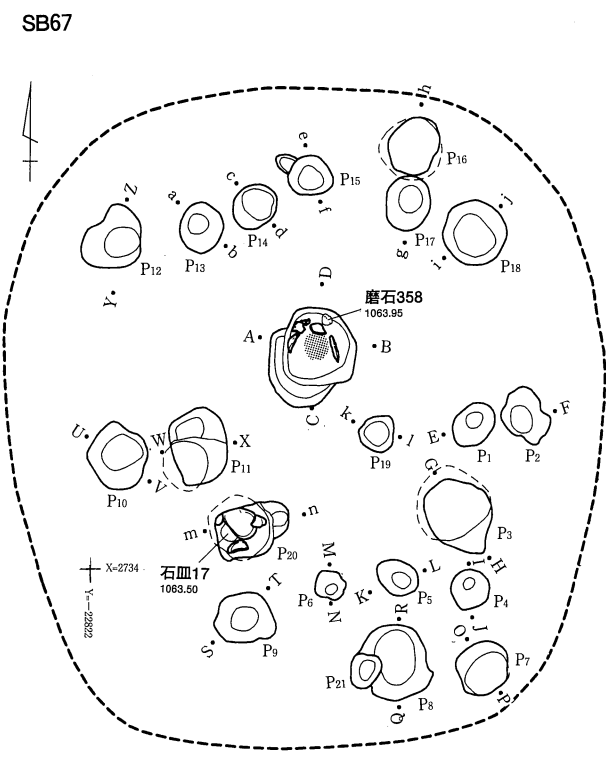
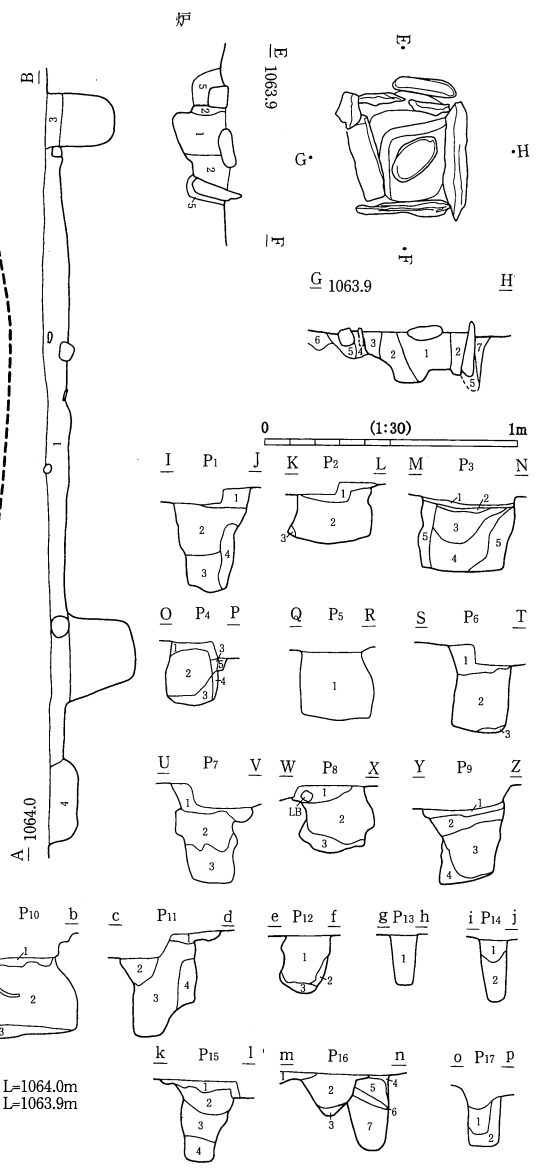
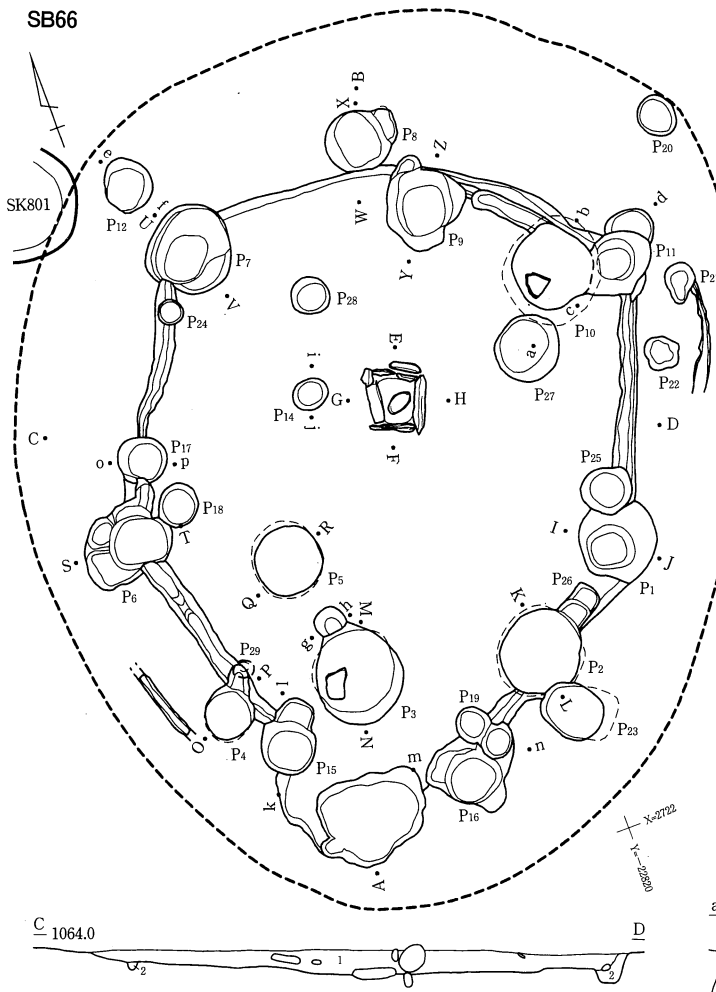
E 1064.2 F



0 (1:30) 1m



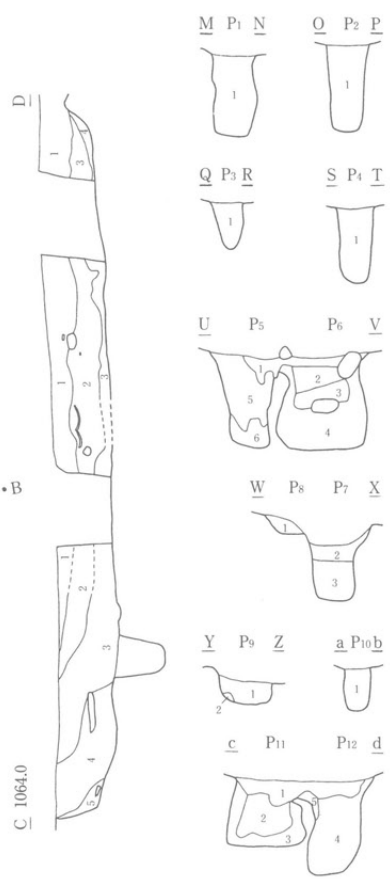
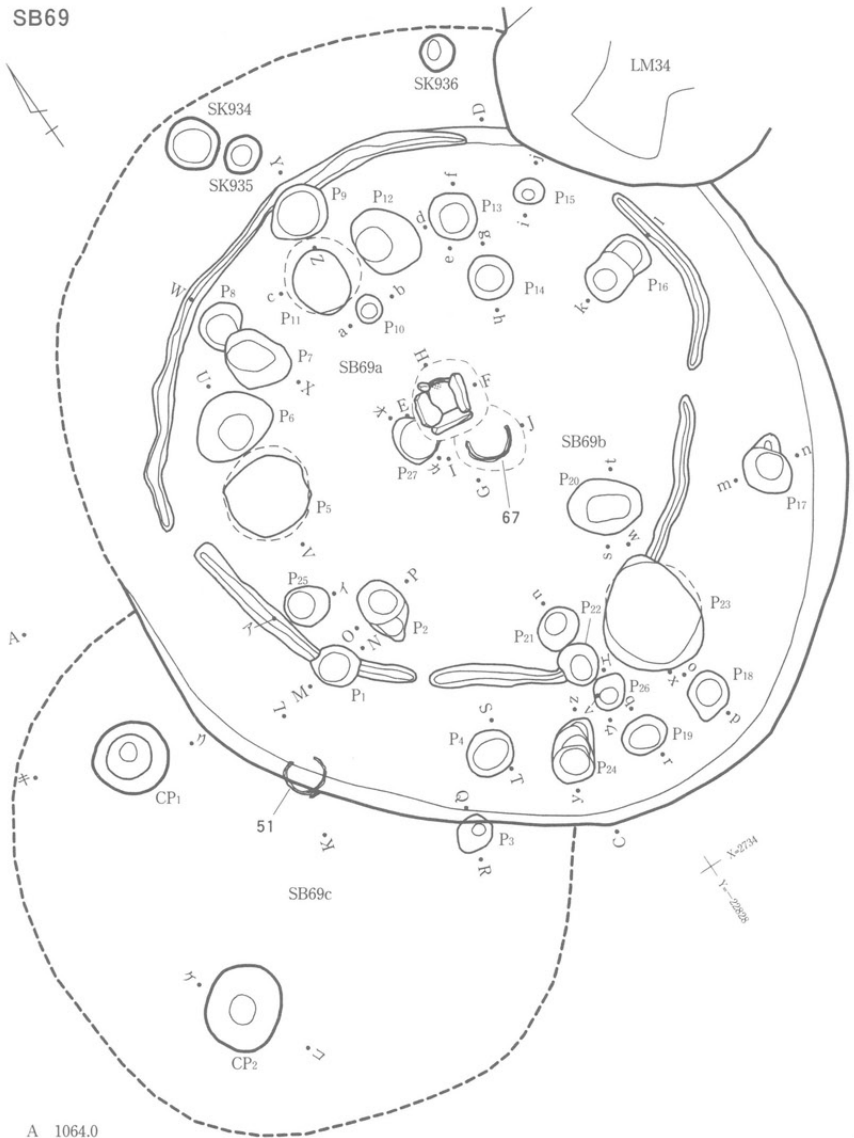
SB64 炉(西より)



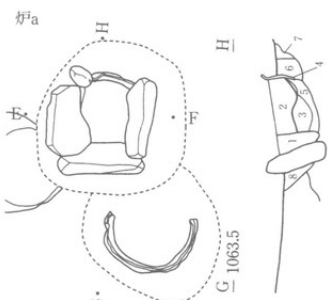
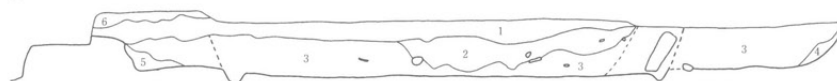





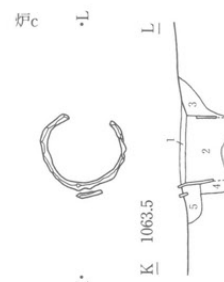
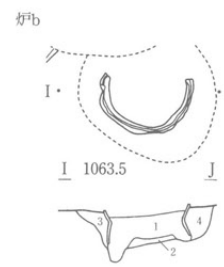
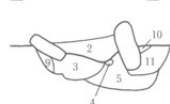
SB69



A 1064.0



E 1063.5

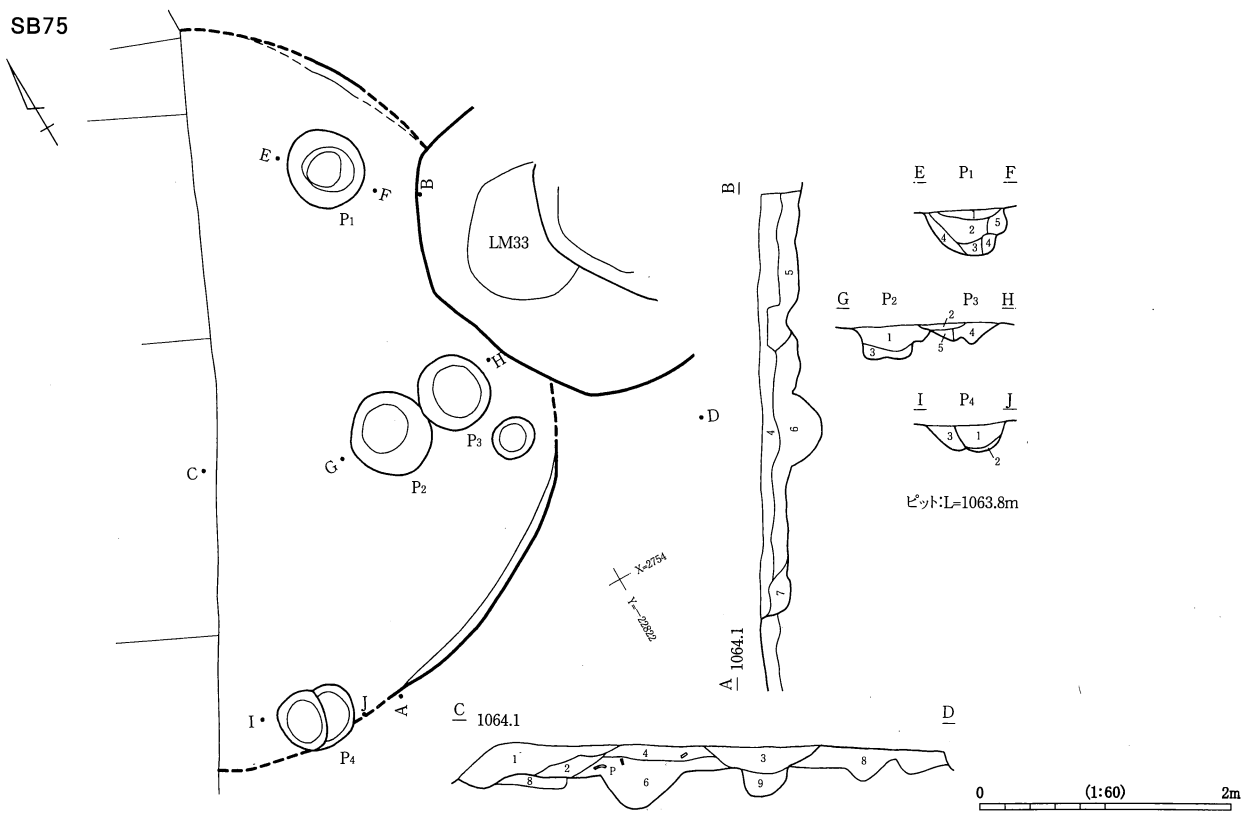
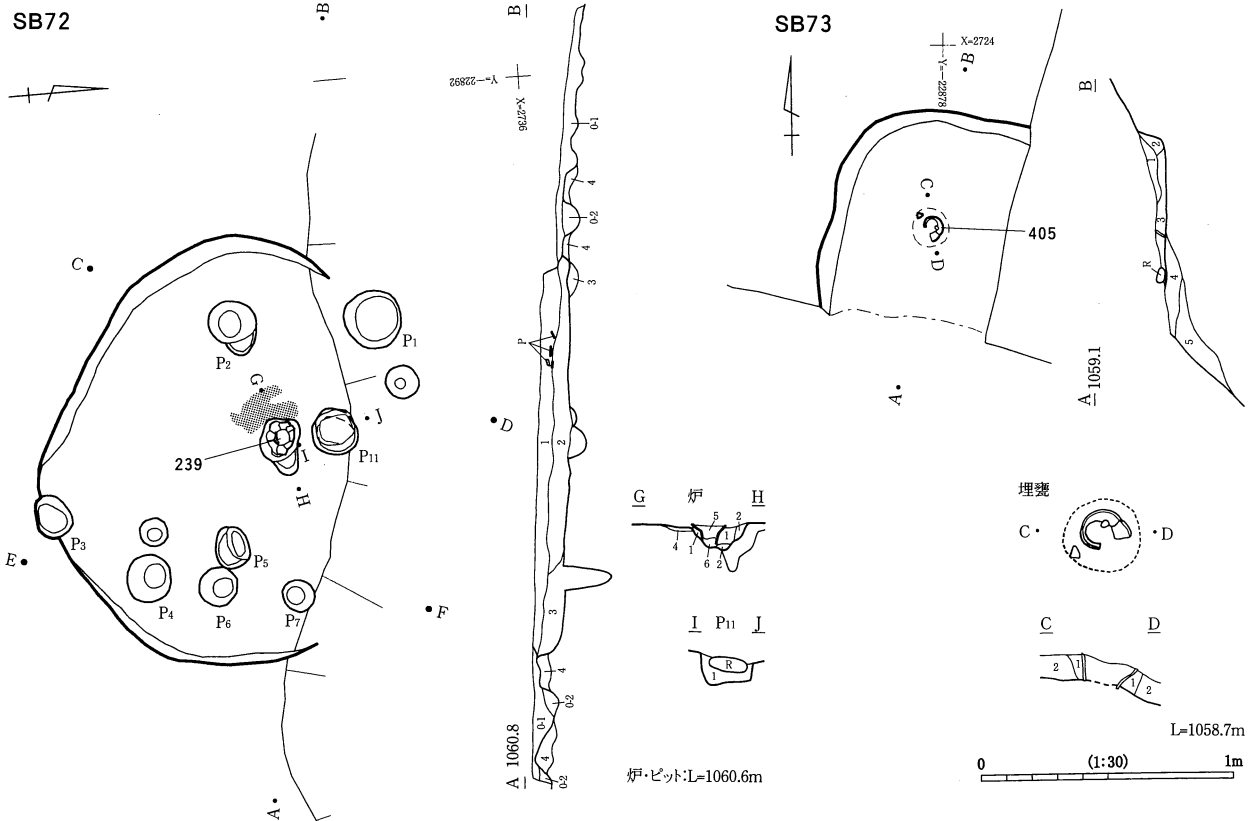


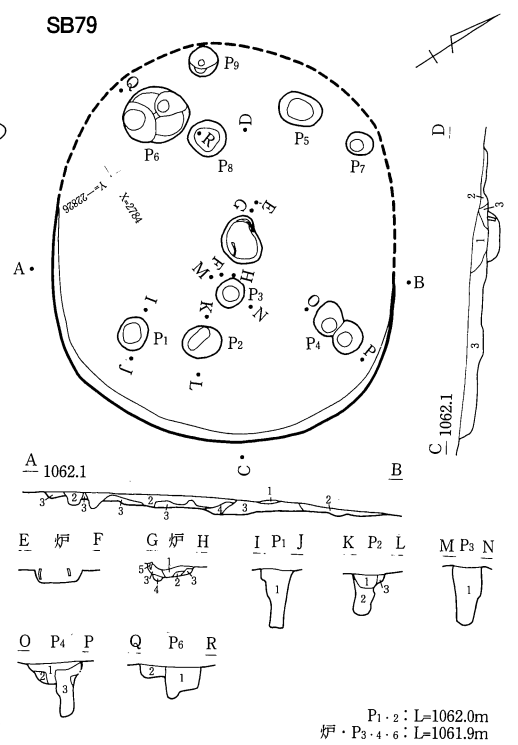
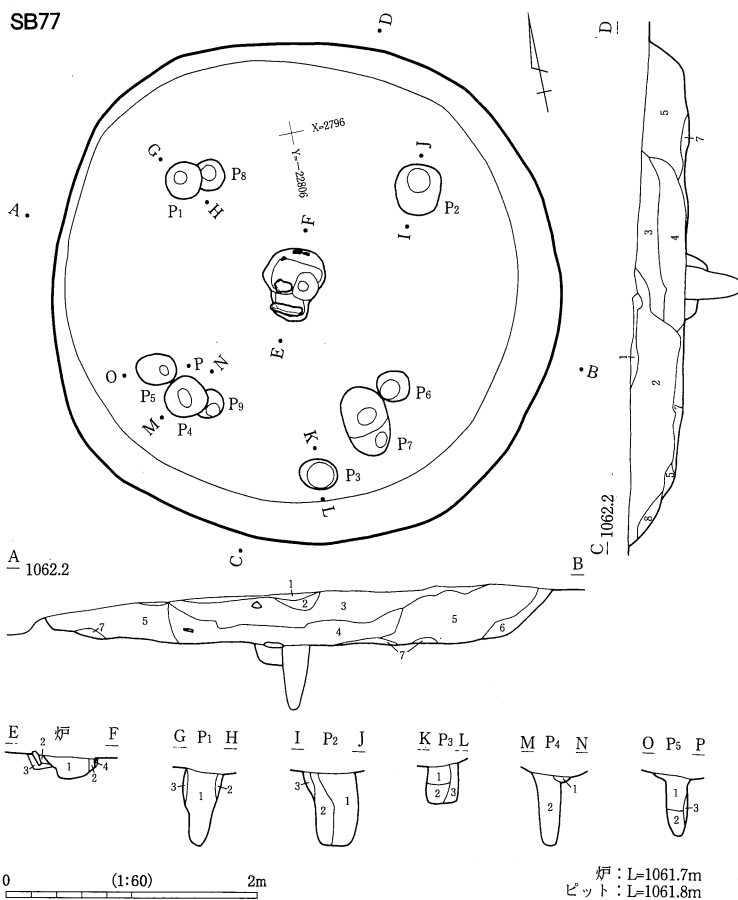
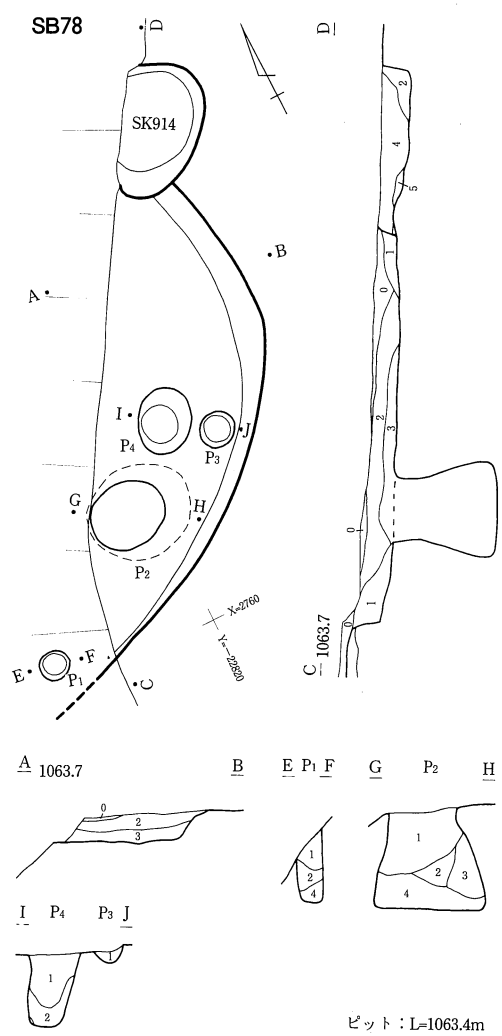
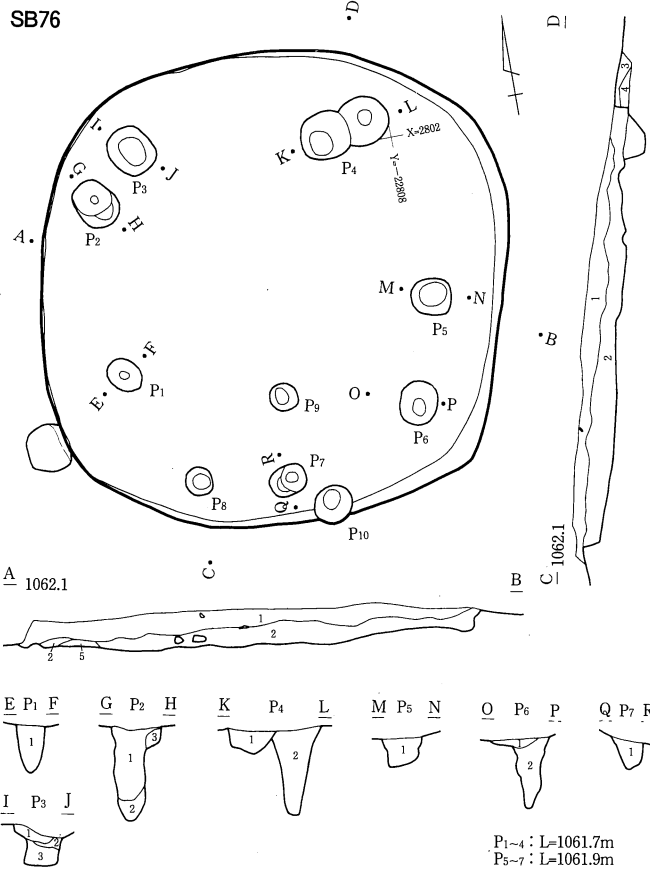
SB69 炉(東より)

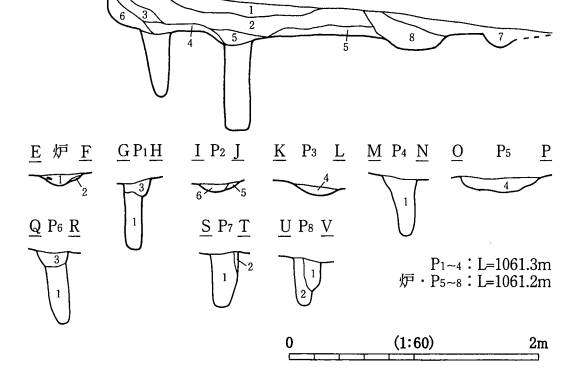
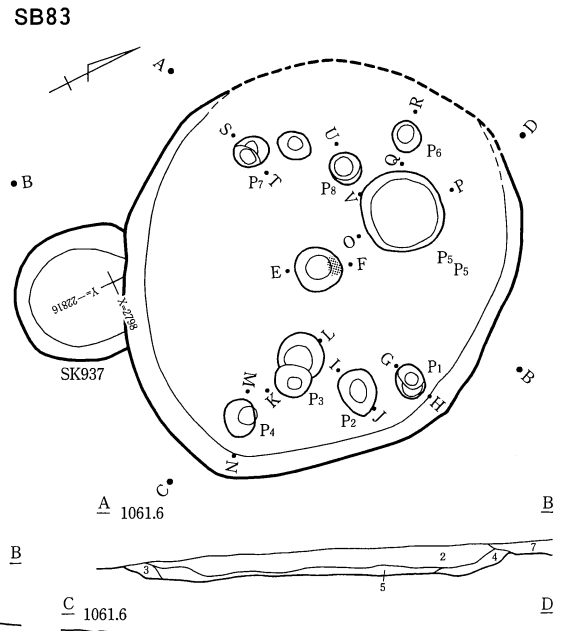
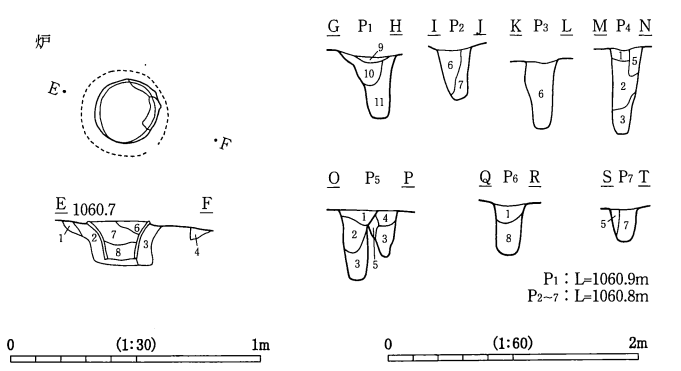
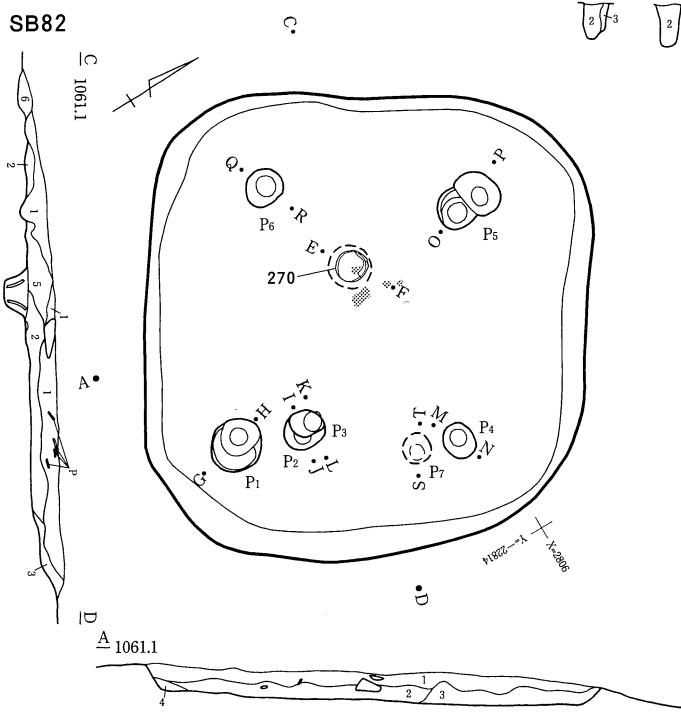
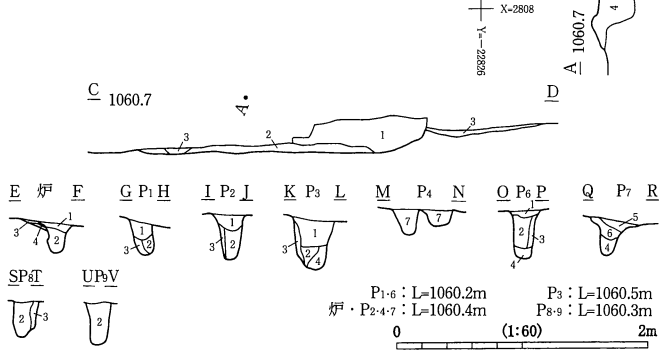
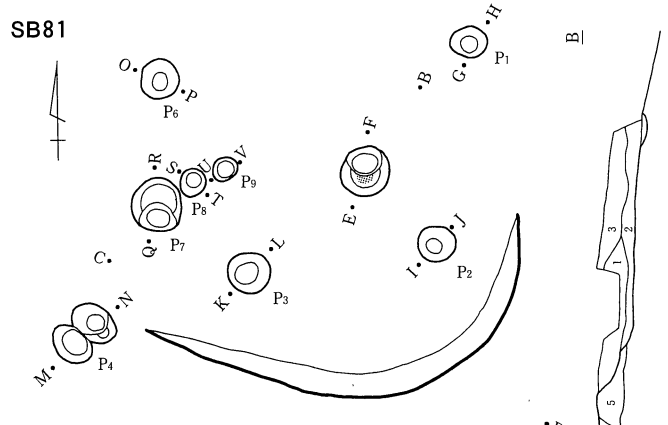
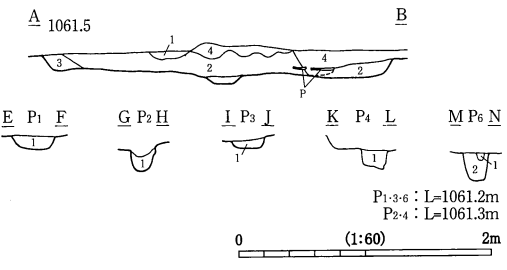
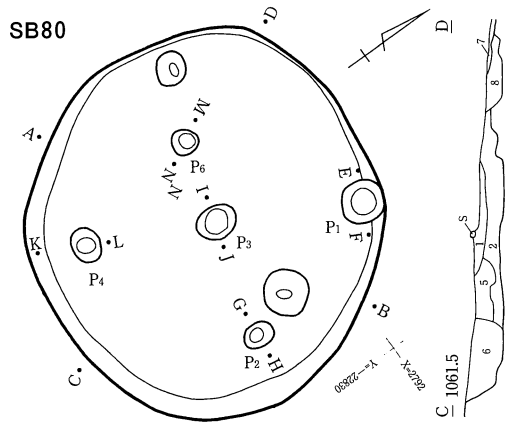
P7-8-11-13-15-17-23:L=1063.6m  
P5:L=1063.7m  
P26-27:L=1063.4m  
上記以外:L=1063.5m

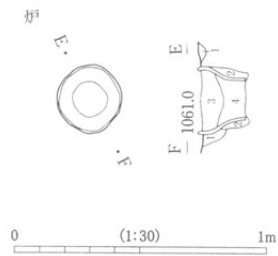
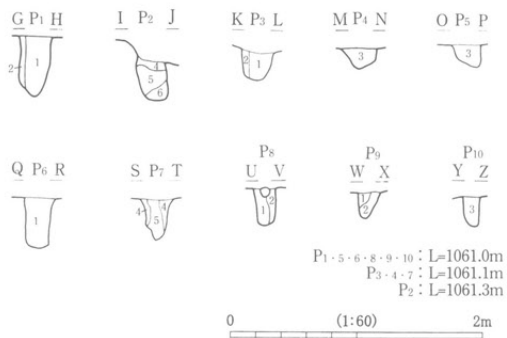
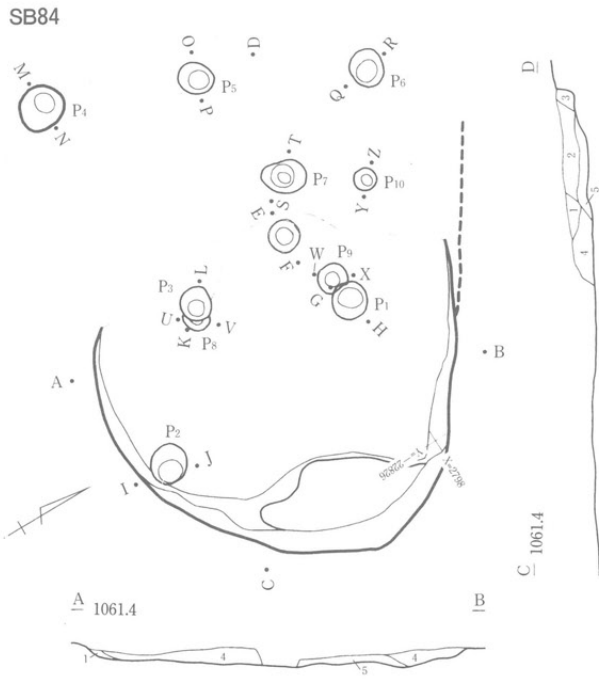
0 (1:30) 1m

0 (1:60) 2m

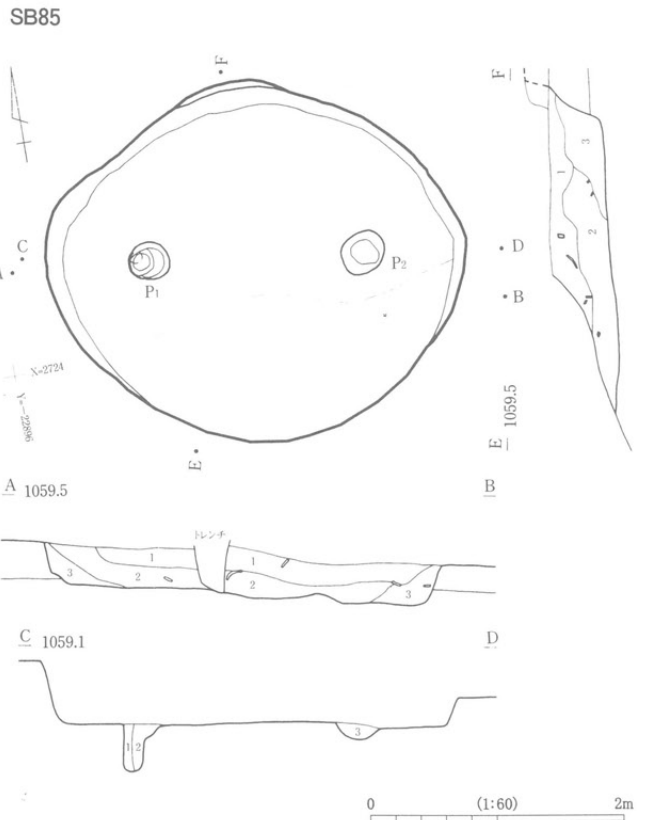
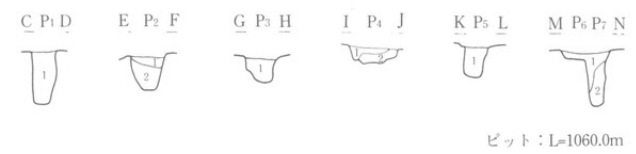
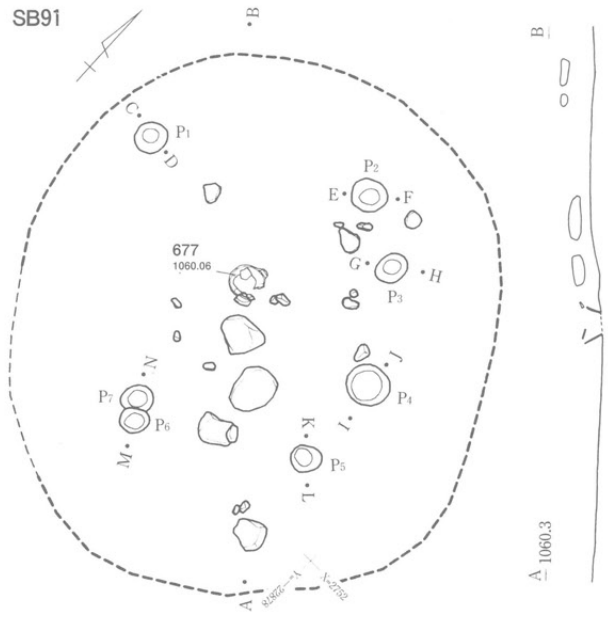






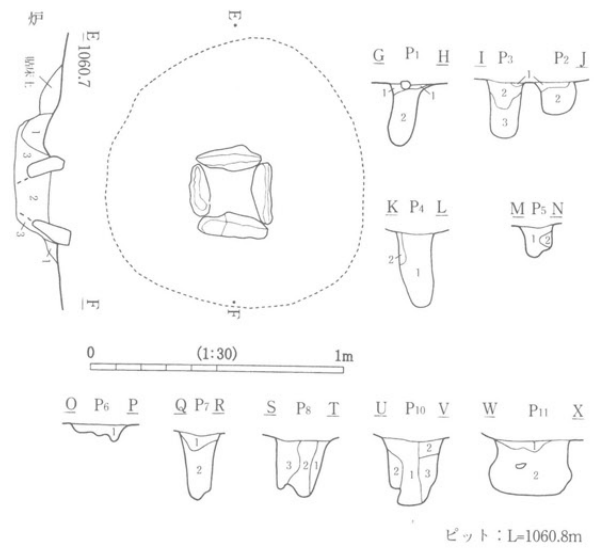
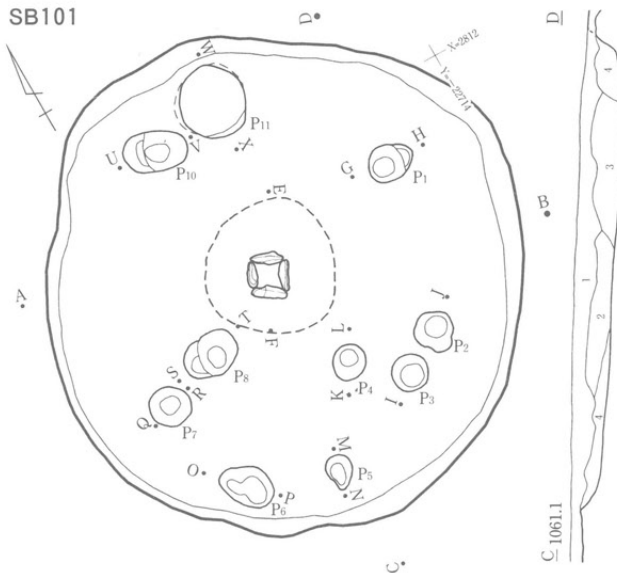


SB85 遺物出土状況(北より)


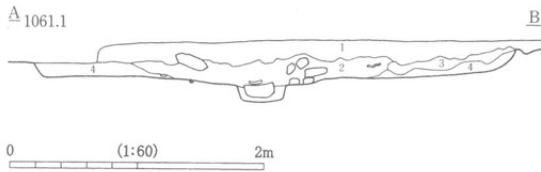


0 (1:60) 2m

SB101

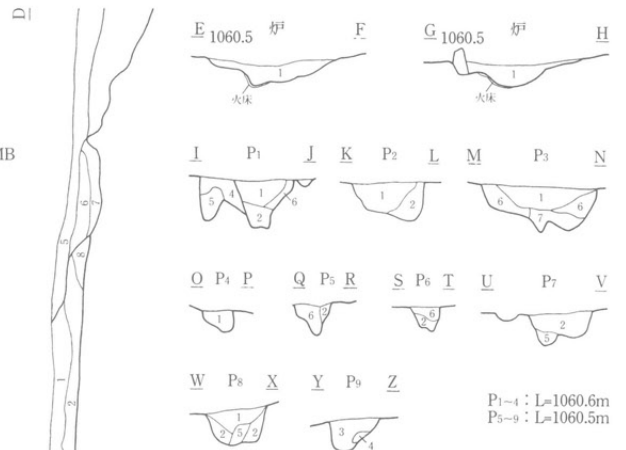
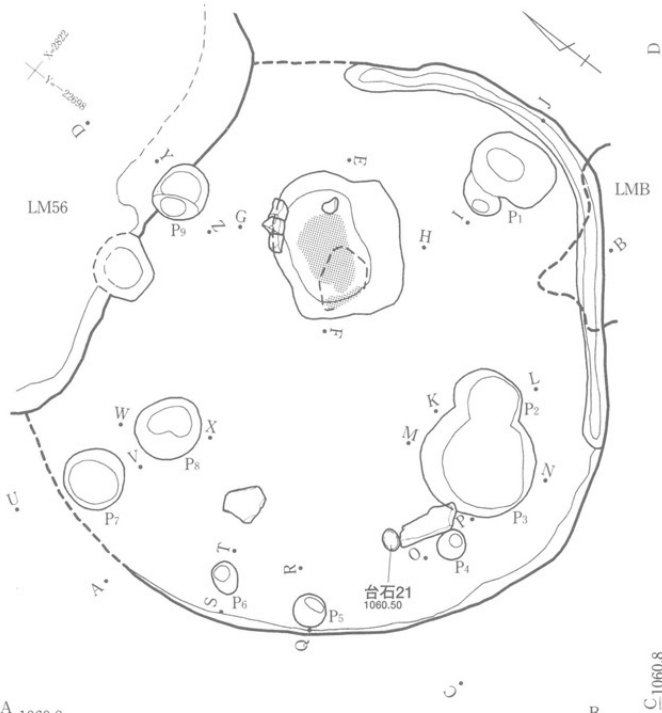


A 1061.1

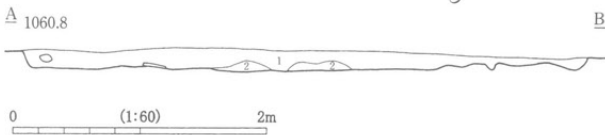


SB101 炉(北より)

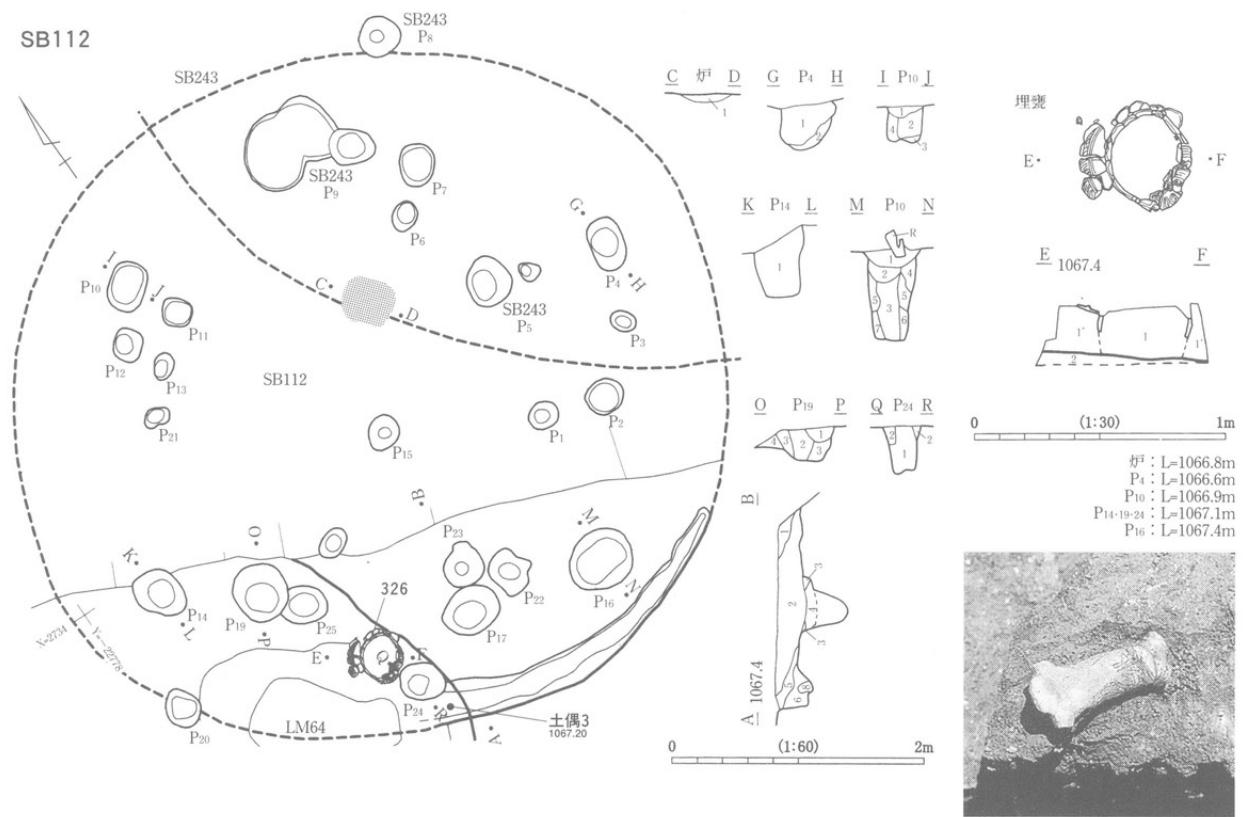
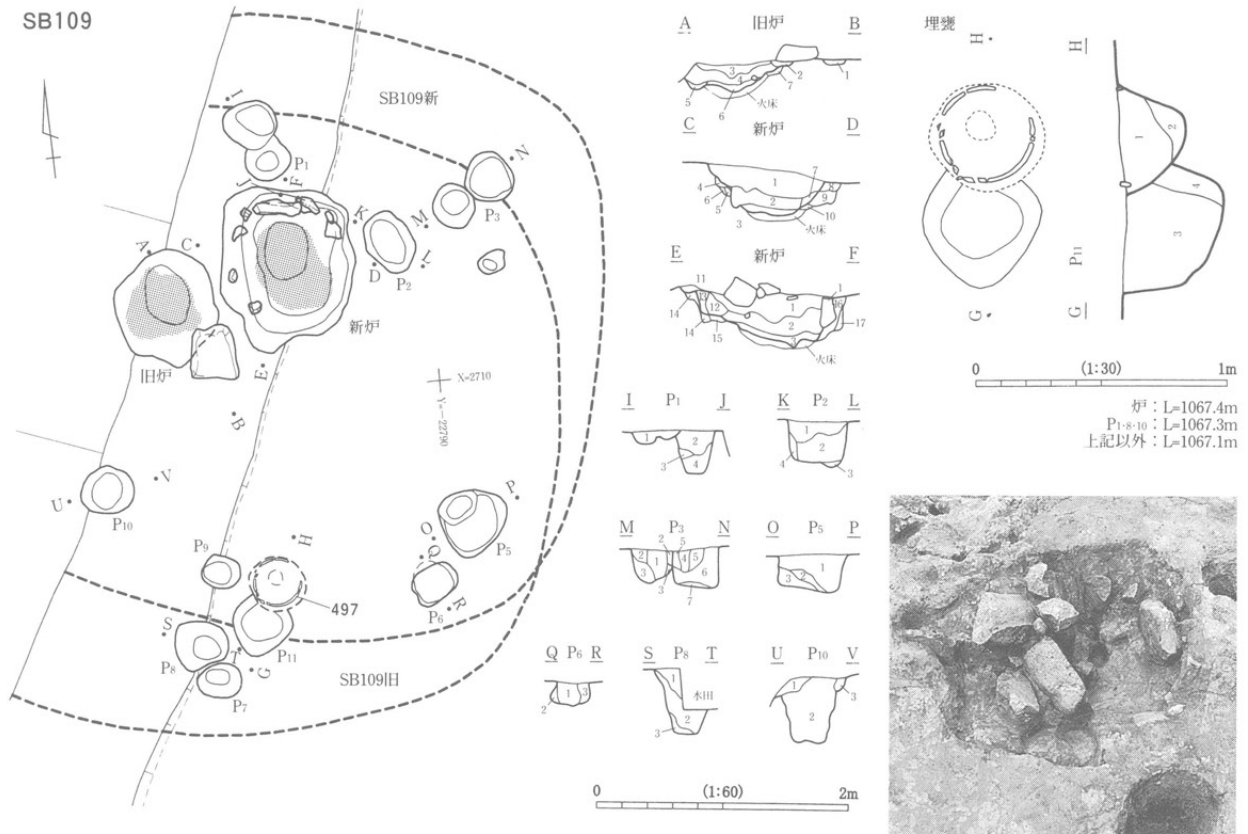
SB102



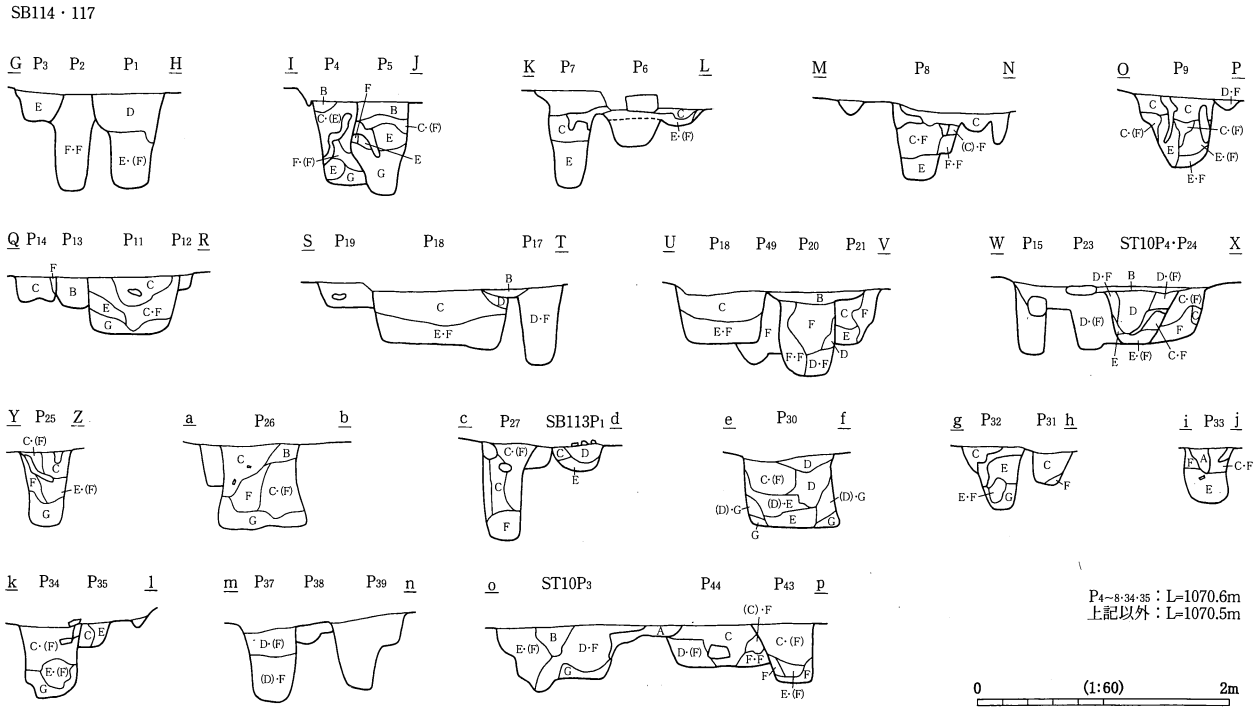
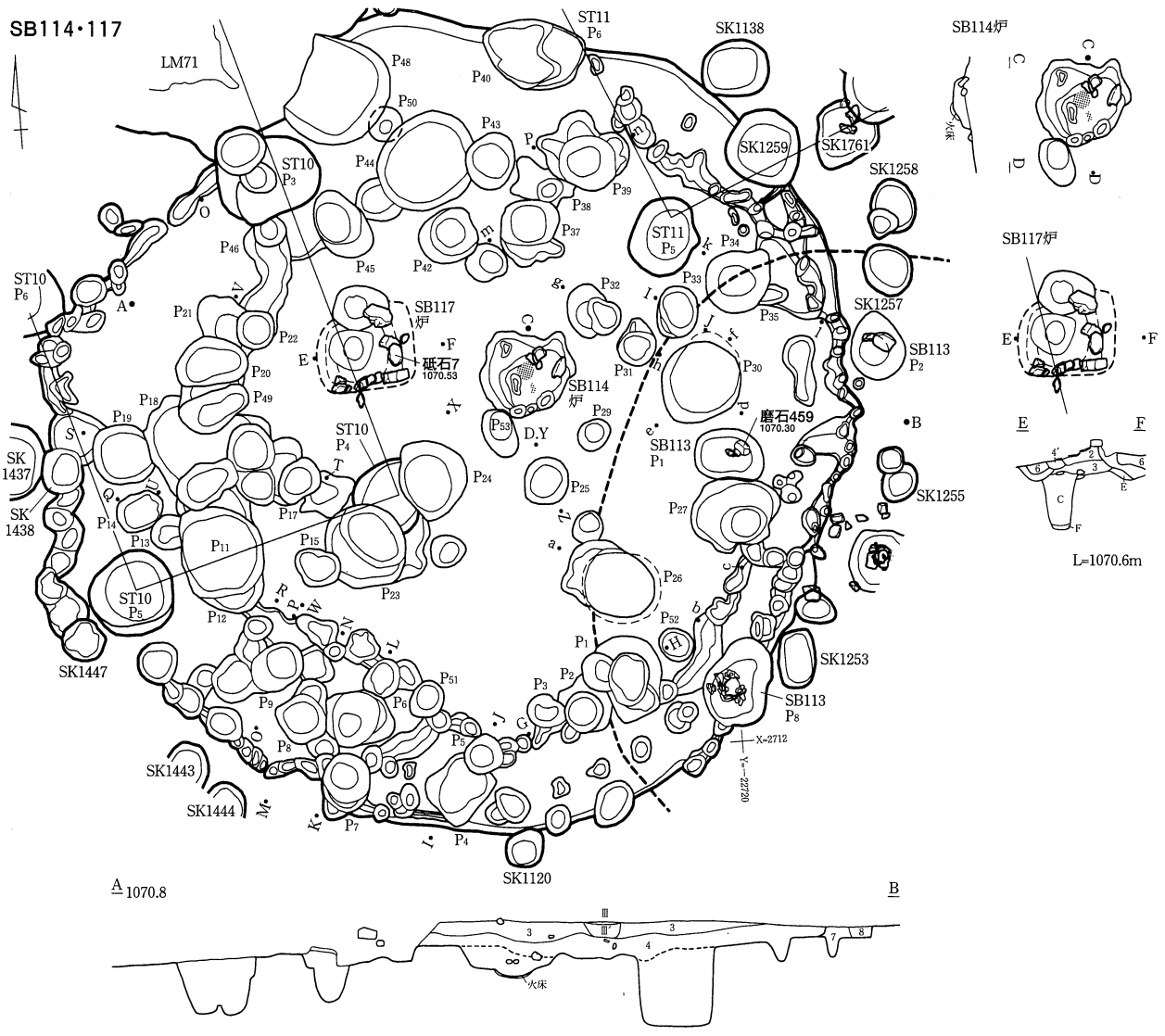
A 1060.8



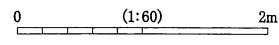
SB102 (北東より)

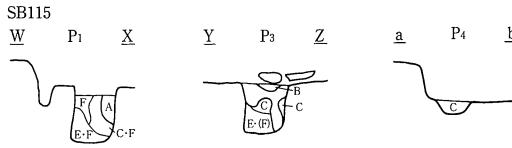
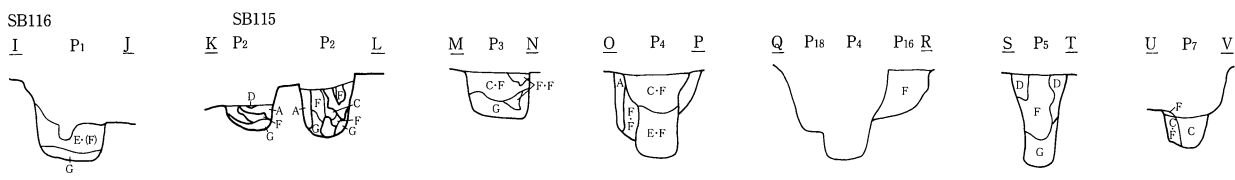
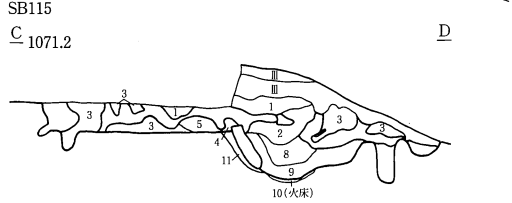
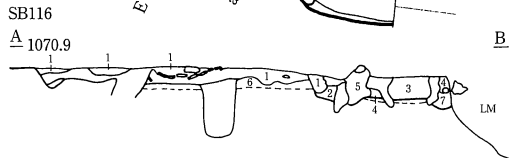
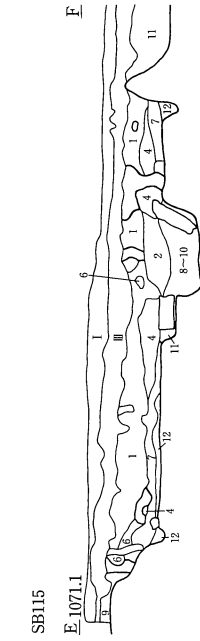
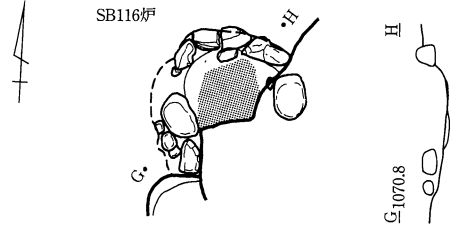
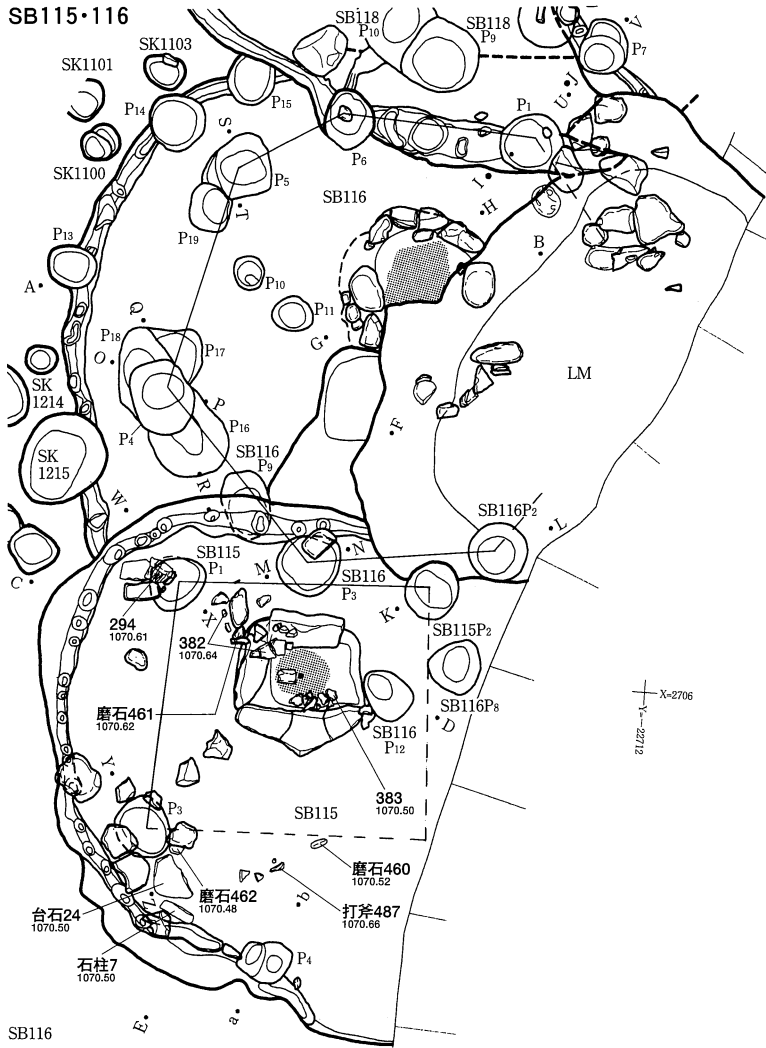




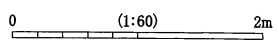


SB116(上面)・118・119・123・124

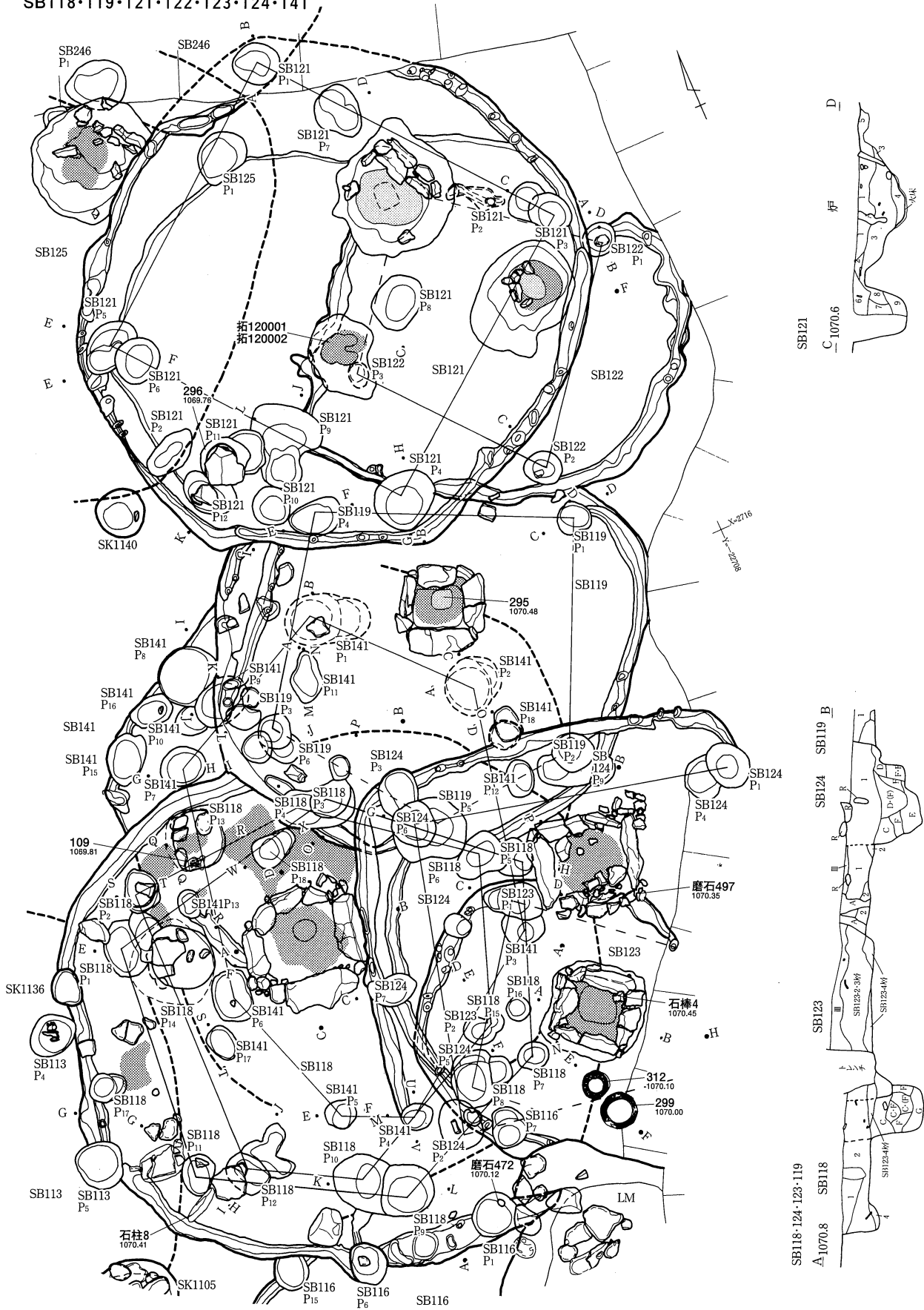




SB115 P1-3: L=1070.8m  
 P4: L=1070.9m  
 SB116 P3: L=1070.5m  
 P2: L=1070.6m  
 P1-5: L=1070.8m  
 上記以外: L=1070.7m

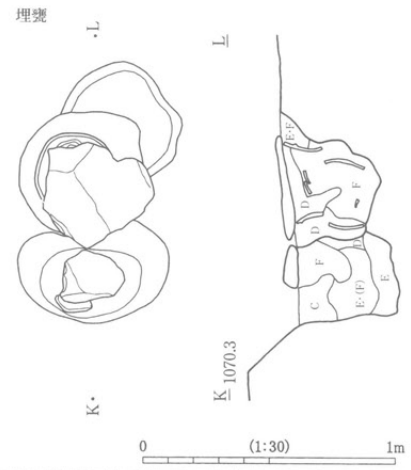
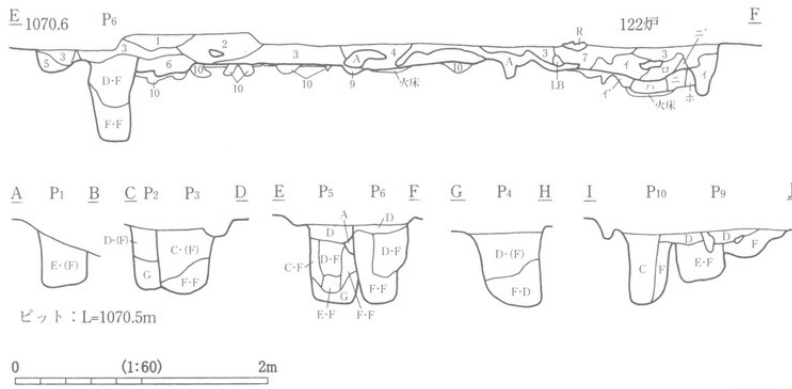


SB118・119・121・122・123・124・141

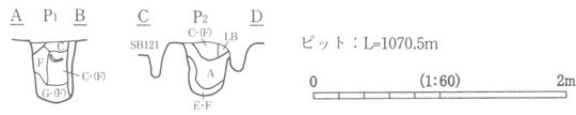


0 (1:60) 2m

SB121

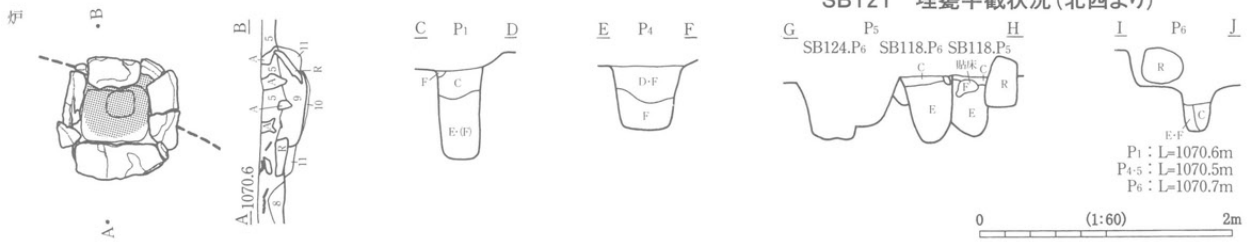


SB122

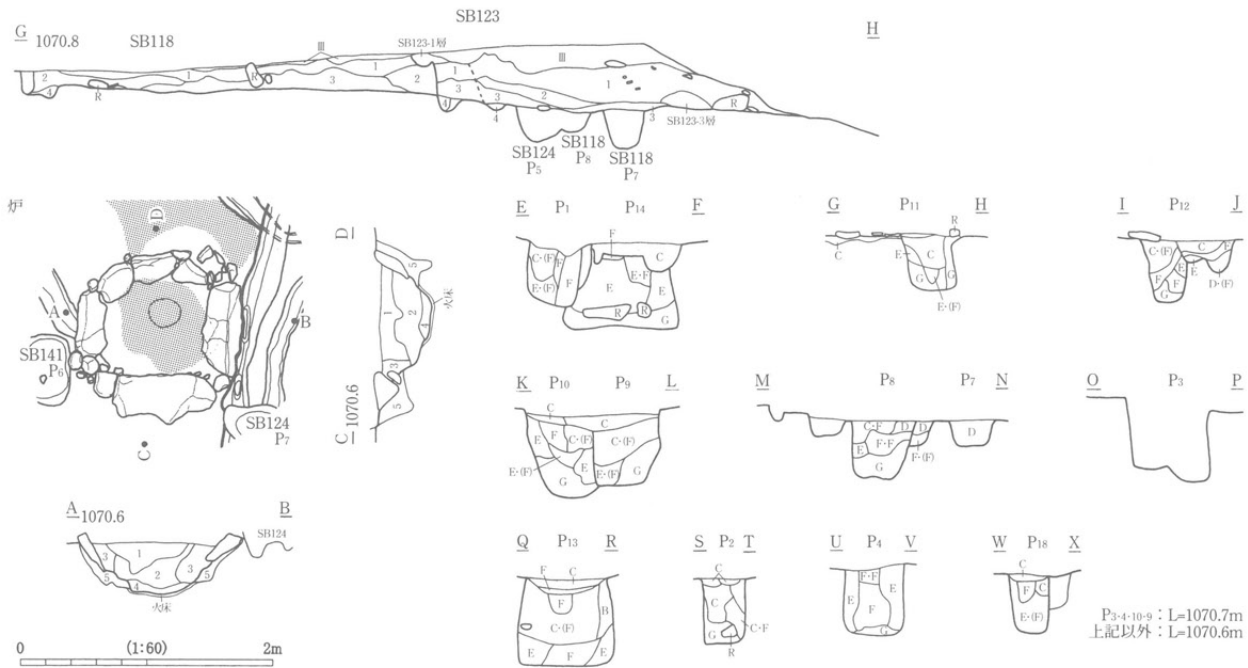


SB121 埋壺半截状況 (北西より)

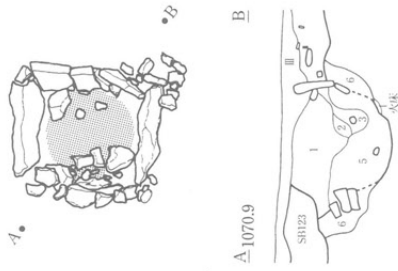
SB119



SB118

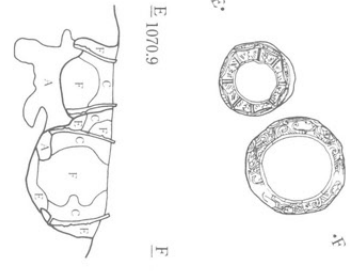


SB124  
炬



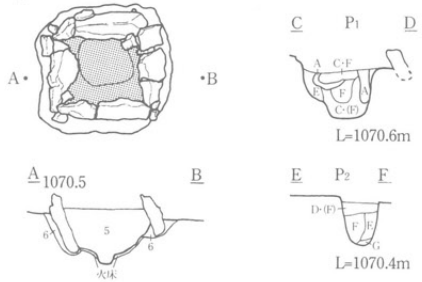
0 (1:60) 2m

埋甕



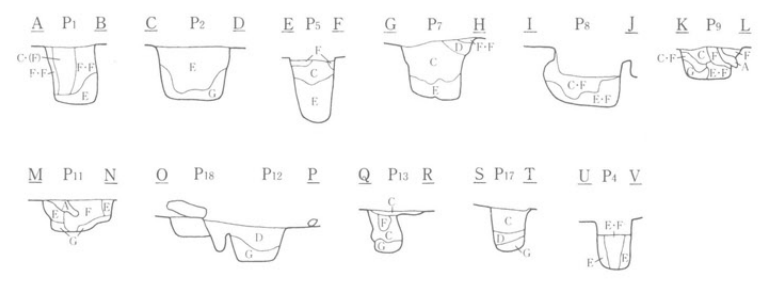
0 (1:30) 1m

SB123  
炬



0 (1:60) 2m

SB141



P1-2-9-11 : L=1070.4m  
上記以外 : L=1070.6m

0 (1:60) 2m



SB123・124 埋甕半截状況(南西より)



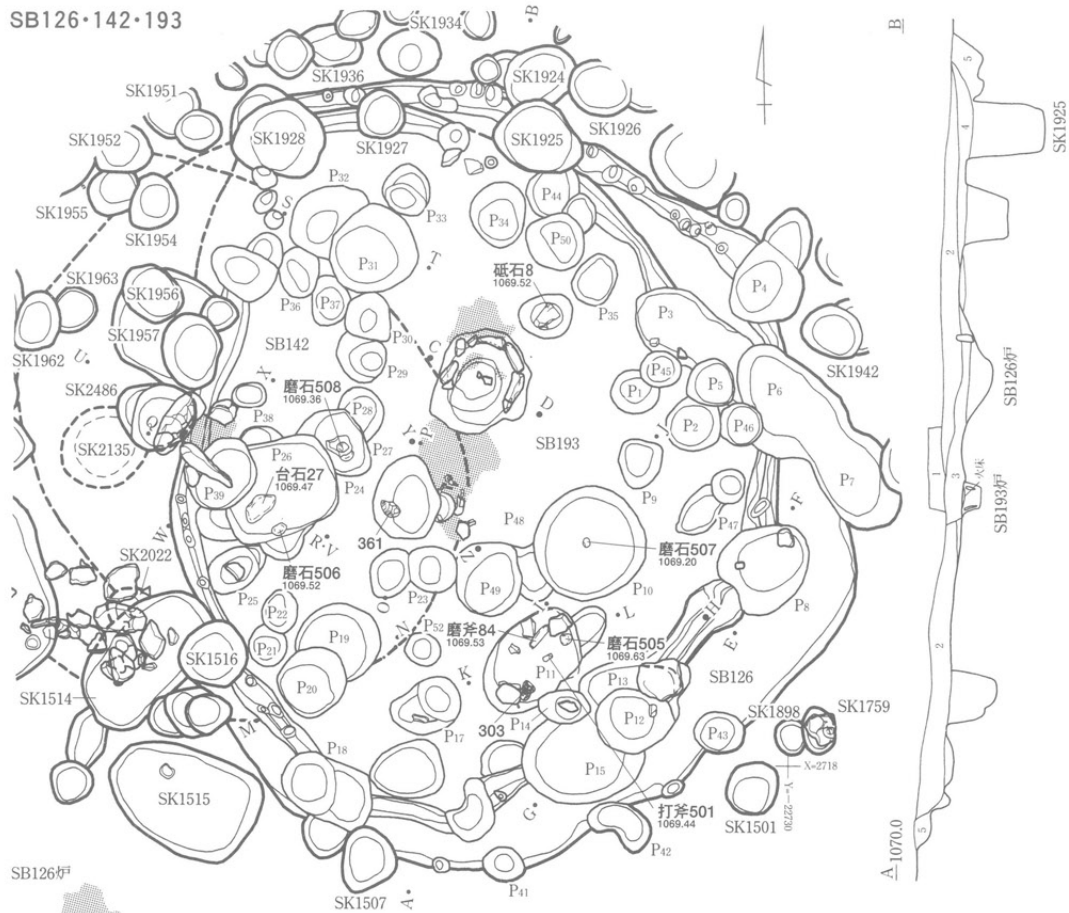
SB118 炭化材(西より)



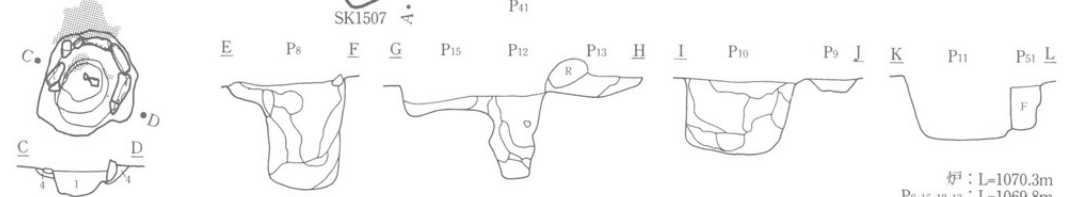
SB118 ピット13遺物出土状況(東より)



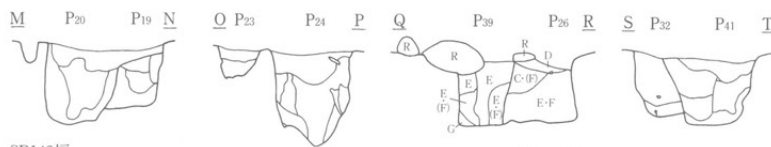
SB126・142・193



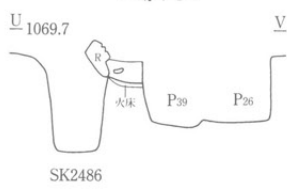
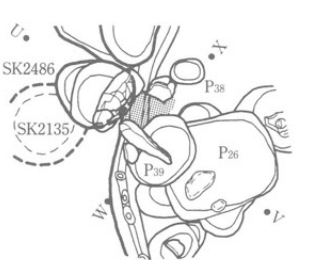
SB126切



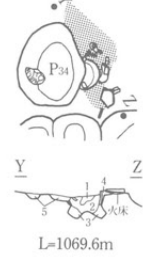
切：L=1070.3m  
 P8-15-12-13：L=1069.8m  
 上記以外：L=1069.7m



SB142切



SB193切

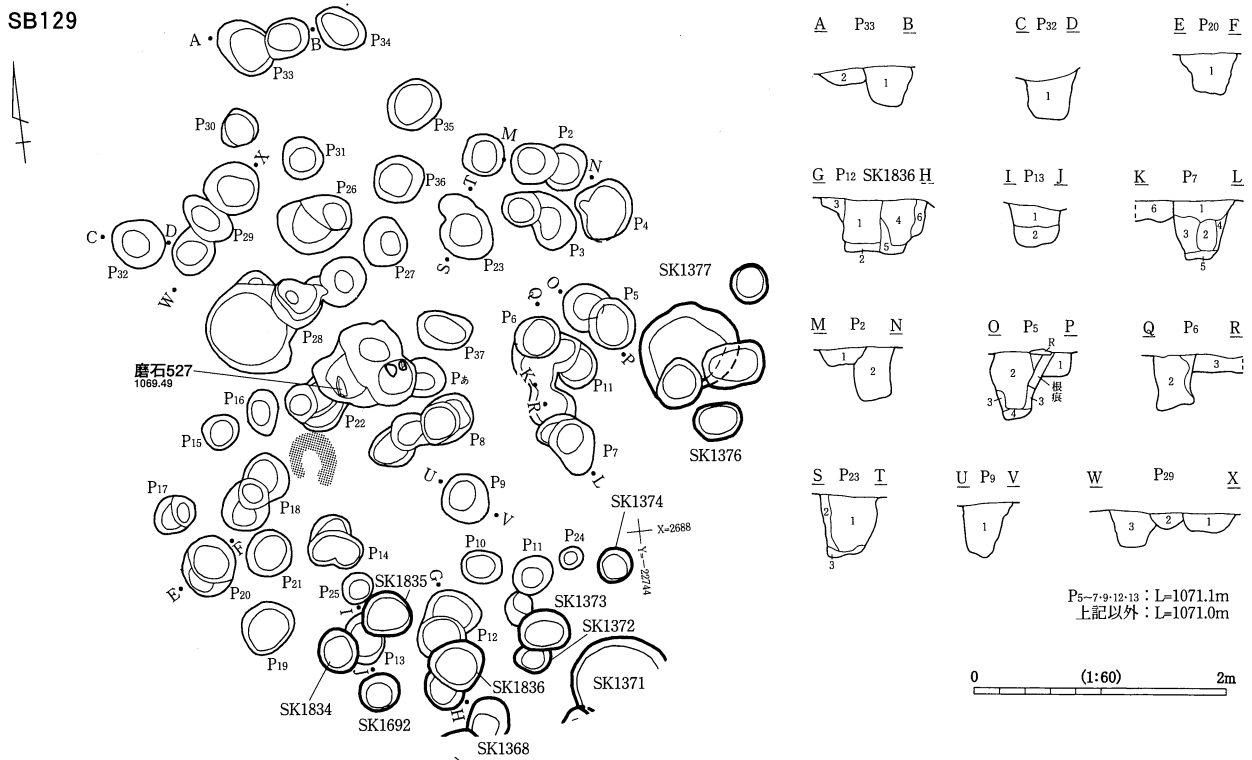


SB126 ピット11遺物出土状況(南より)

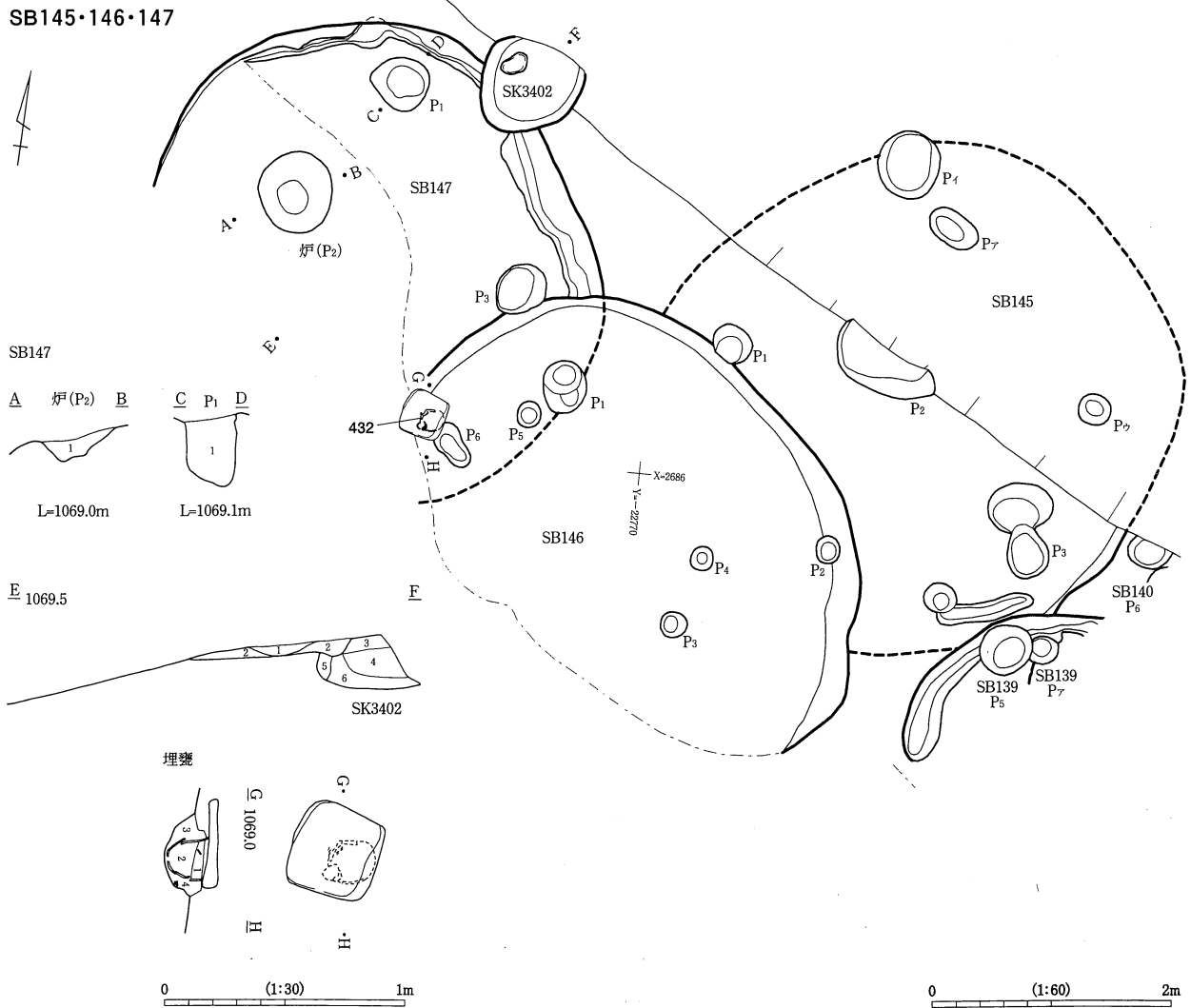
0 (1:60) 2m



SB129



SB145・146・147



SB130・132・133・165 (1)

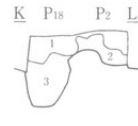
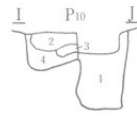
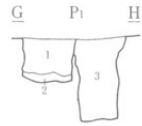
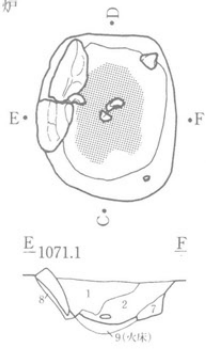


SB133 (北より)

0 (1:60) 2m

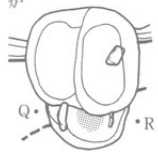
SB130・132・133・165 (2)

SB133  
炉

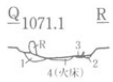


ピット : L=1071.0m

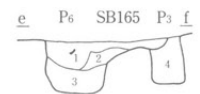
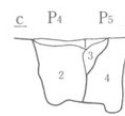
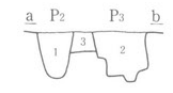
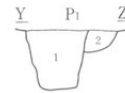
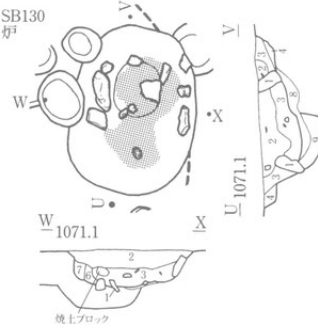
SB165  
炉



ピット : L=1070.9m

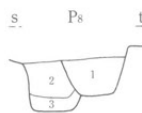
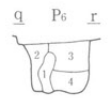
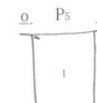
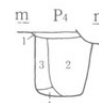
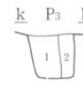


SB130  
炉




P1-3 : L=1071.0m  
上記以外 : L=1071.1m

SB132  
炉



P1-10 : L=1071.1m  
P3 : L=1071.0m  
P4-5 : L=1071.3m  
P6-8-9 : L=1071.2m

0 (1:60) 2m



SB132 (北より)



SB133 炉遺物出土状況(東より)

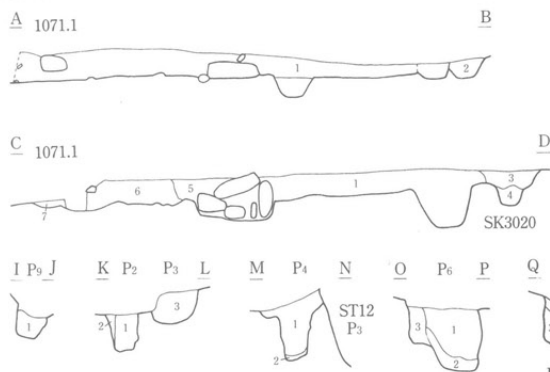


SB130 炉(東より)

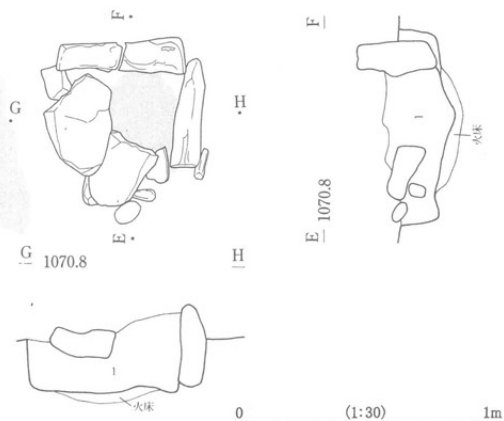


SB134・135・136・148・149・153・154 (2)

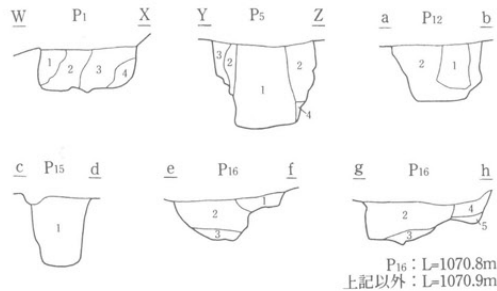
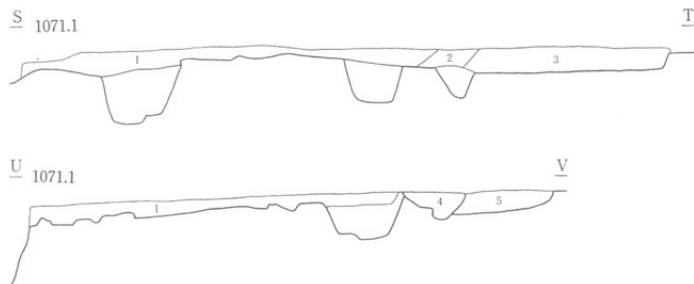
SB153



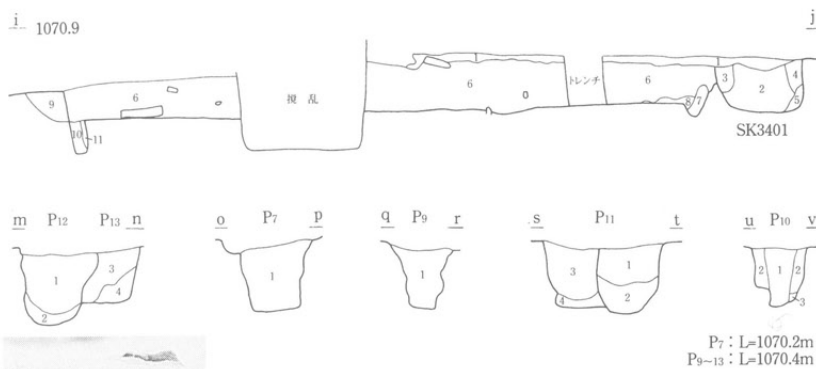
SB153跡



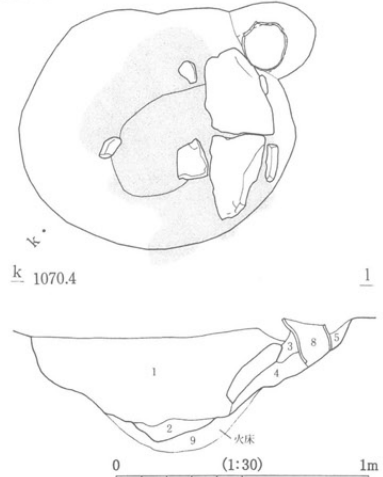
SB134



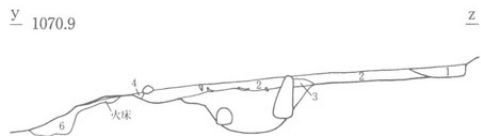
SB135



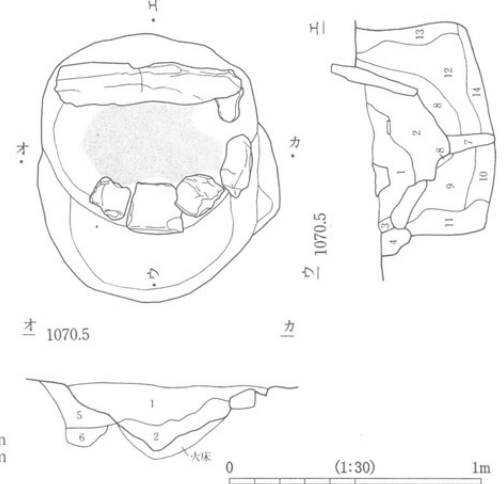
SB135跡



SB148



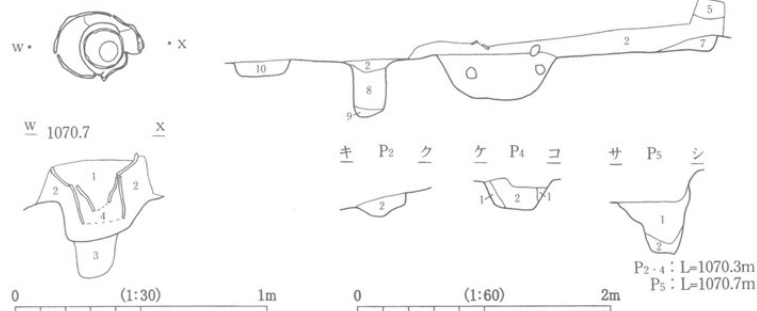
SB148跡



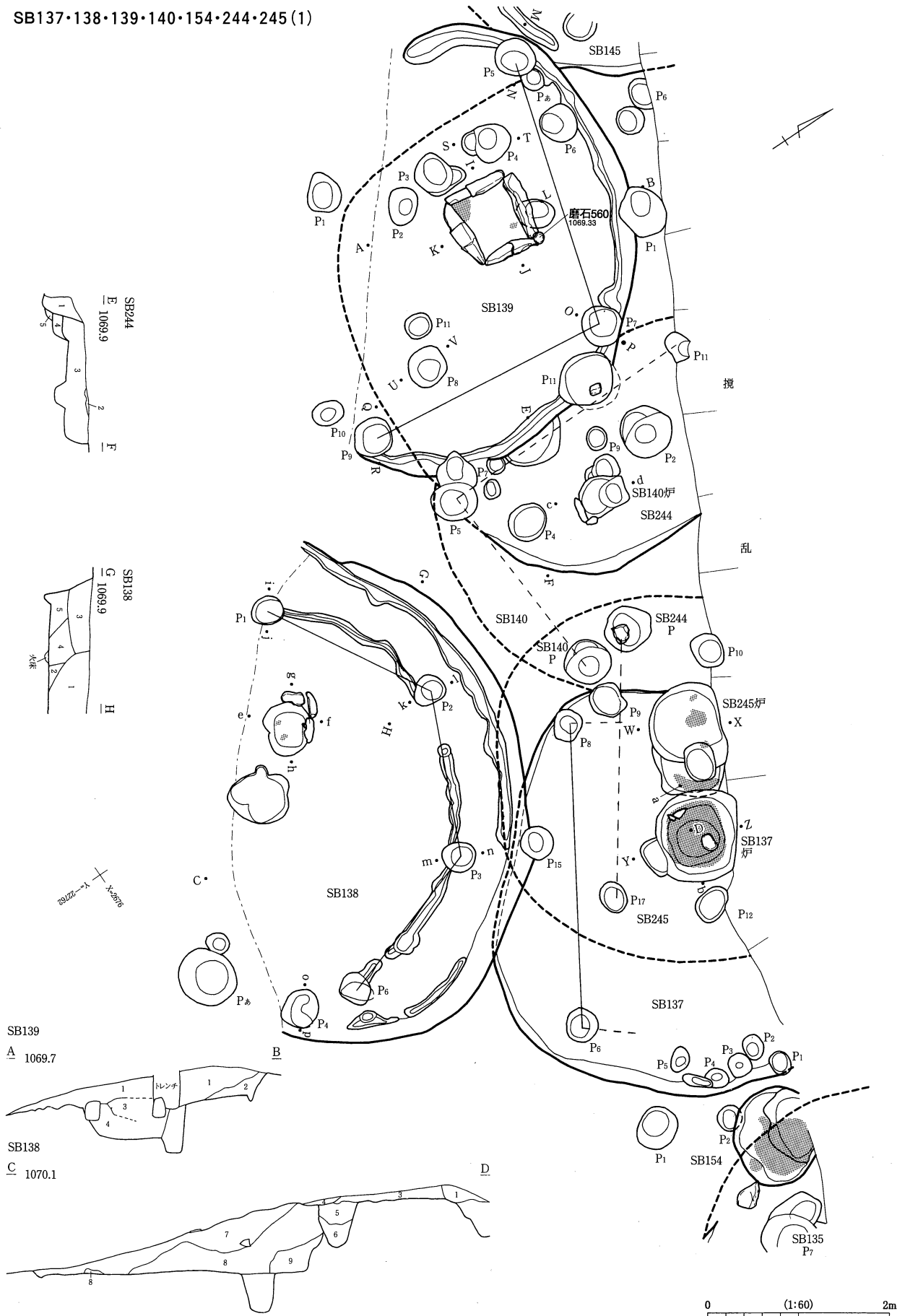
SB148 埋葬(西よ)

SB149

埋葬

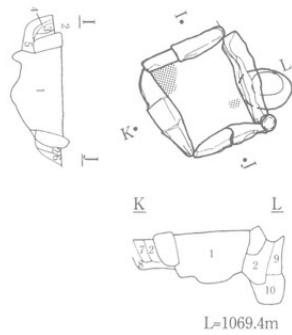


SB137・138・139・140・154・244・245 (1)

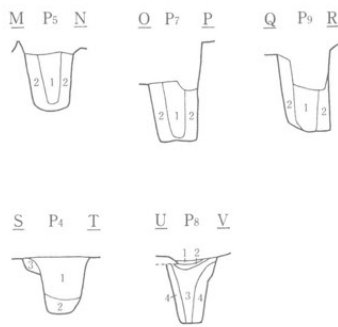


SB137・138・139・140・154・244・245 (2)

SB139  
炉<sup>1</sup>

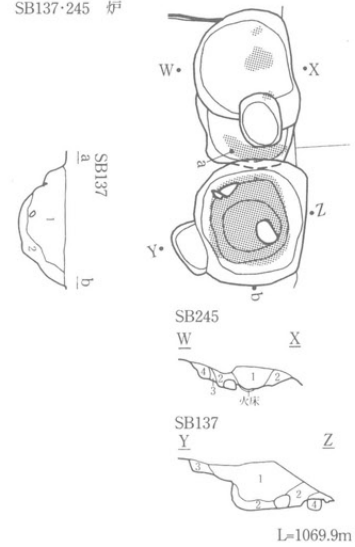


L=1069.4m



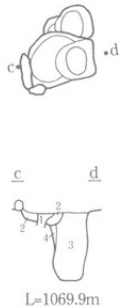
P4・5・8・9 : L=1069.4m  
P7 : L=1069.7m

SB137-245 炉<sup>1</sup>



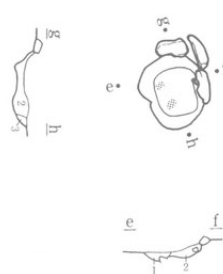
L=1069.9m

SB140  
炉<sup>1</sup>




L=1069.9m

SB138  
炉<sup>1</sup>



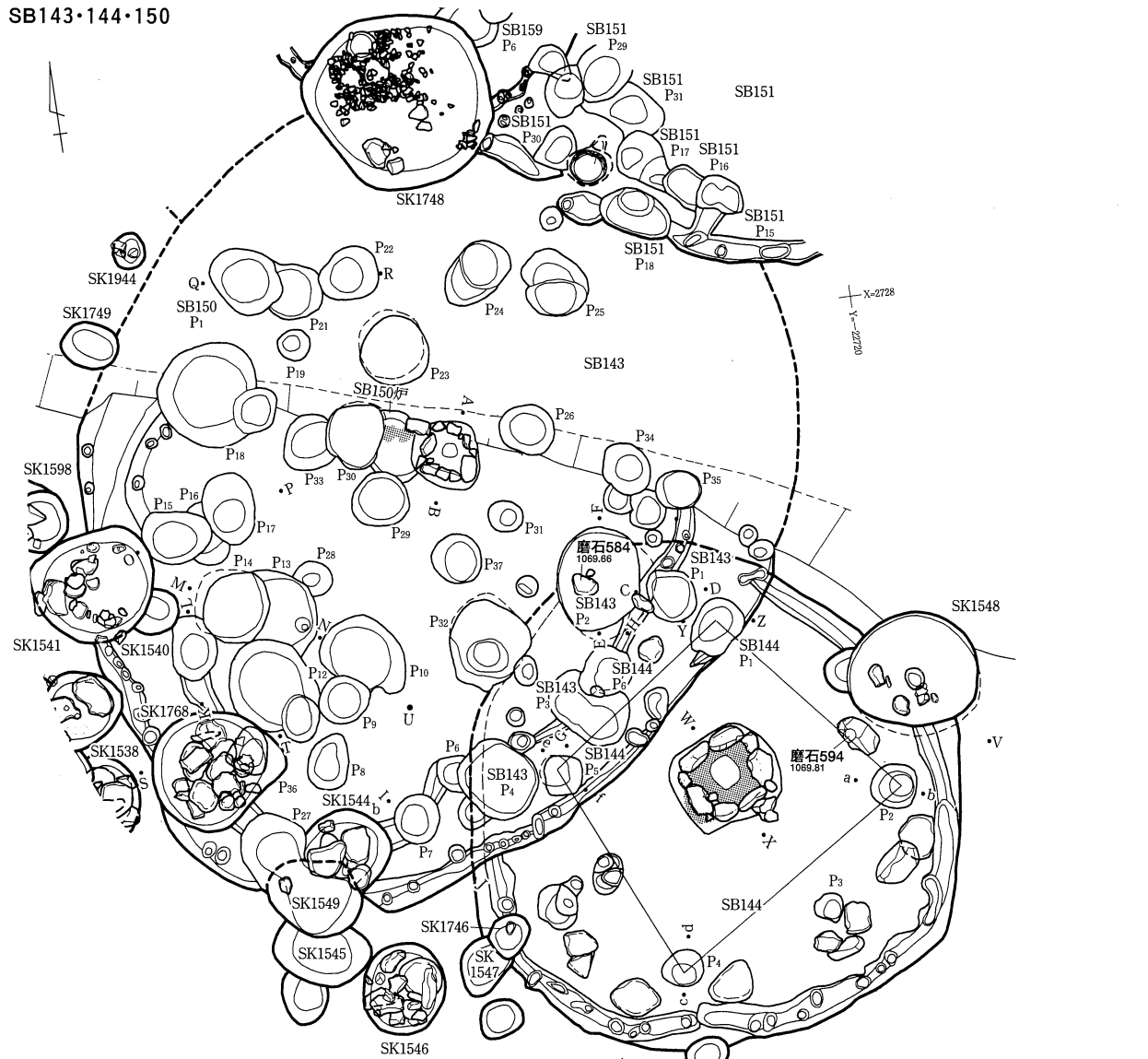
炉<sup>1</sup>・P1-4 : L=1069.1m  
P2-3 : L=1069.2m

0 (1:60) 2m

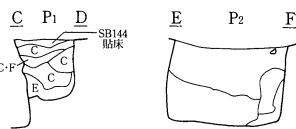
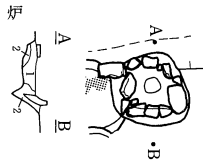


SB139 炉(北より)

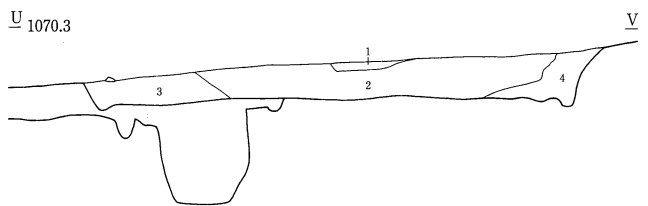
SB143・144・150



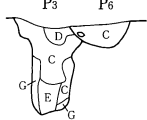
SB143



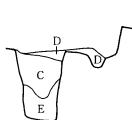
SB144



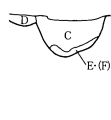
G SB143 SB144 H



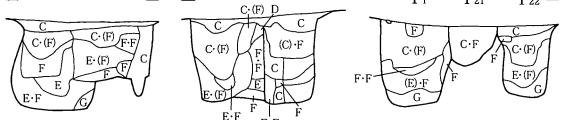
I P7 J



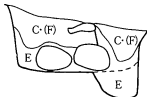
K P11 L



M P14 P13 N O P15 P16 P17 P Q SB150 SB143

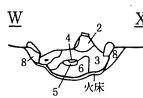
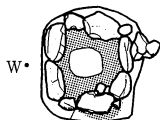


S SK1768 P36 T

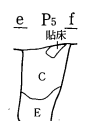
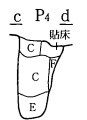
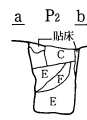
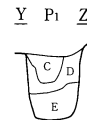


火埧 : L=1069.6m  
 P7 : L=1070.0m  
 P15-16-17 : L=1069.6m  
 SB144  
 P1-36-3・P6 : L=1069.8m  
 P2-13-14-11 : L=1069.7m  
 上記以外 : L=1069.5m

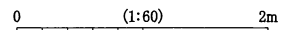
火埧



L=1069.9m

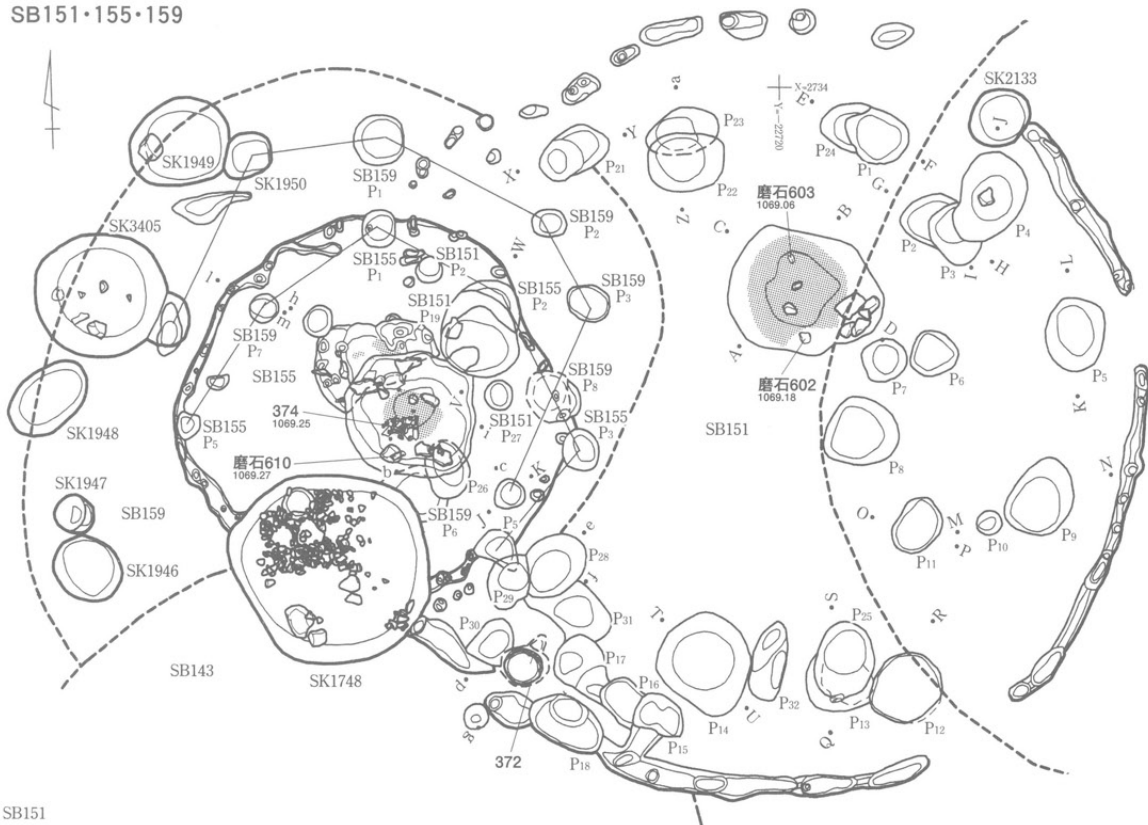


P1-2-4 : L=1069.9m  
 P5 : L=1069.8m

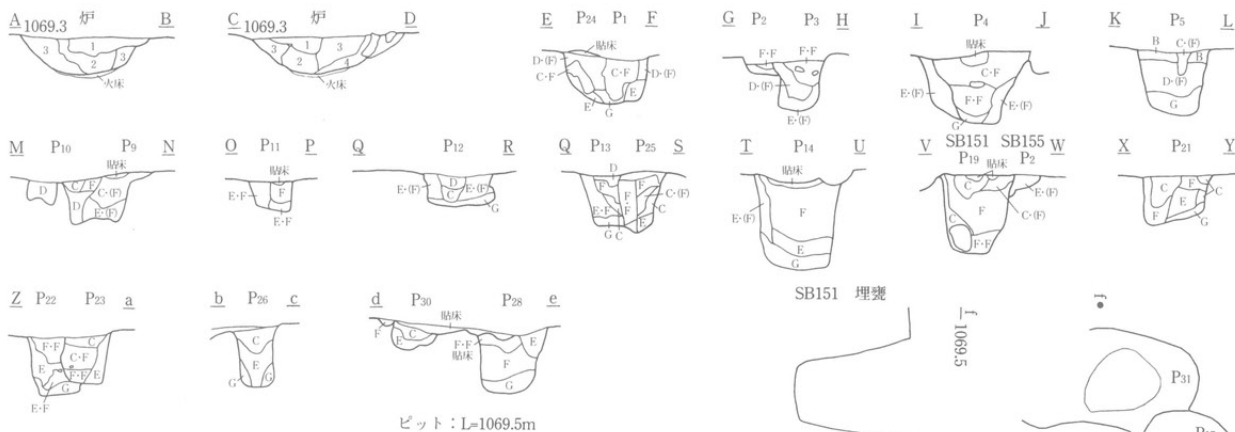





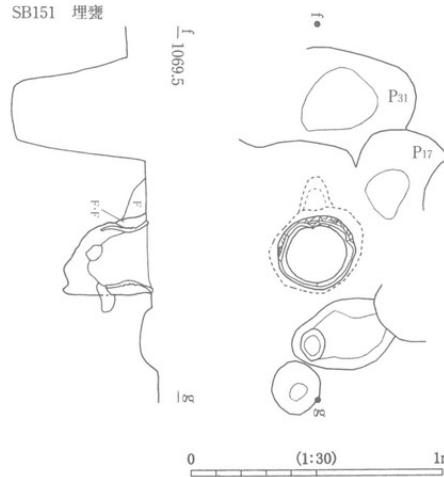
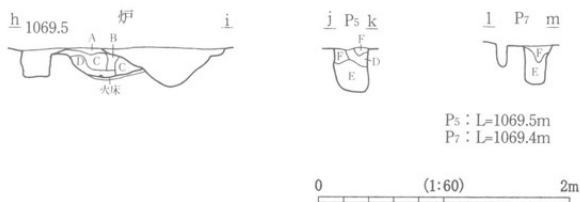
SB151・155・159




SB151



SB159

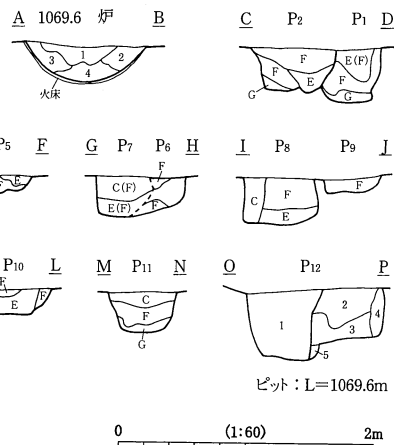
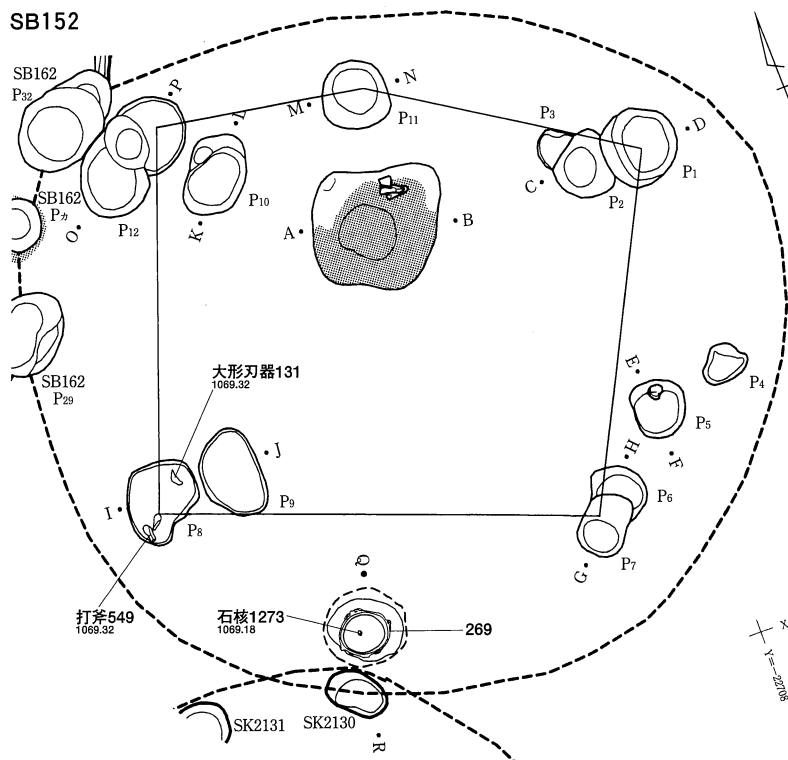


SB155 炉遺物出土状況(西より)

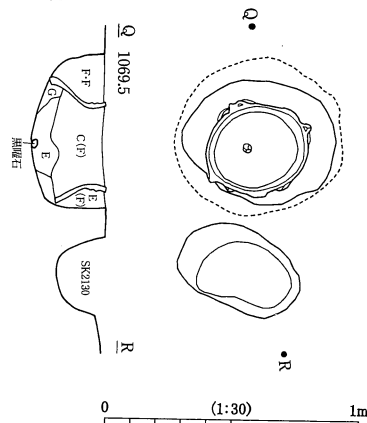


SB151 埋甕半截状況(西より)

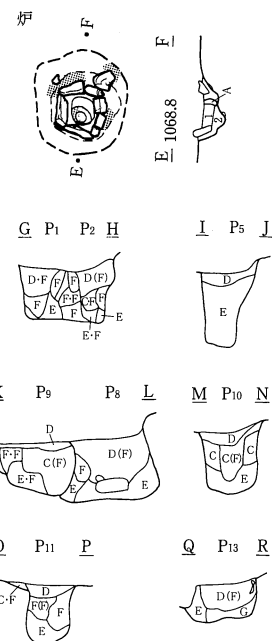
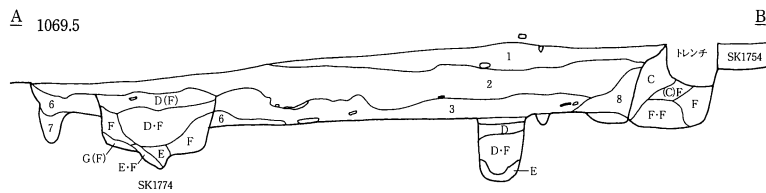
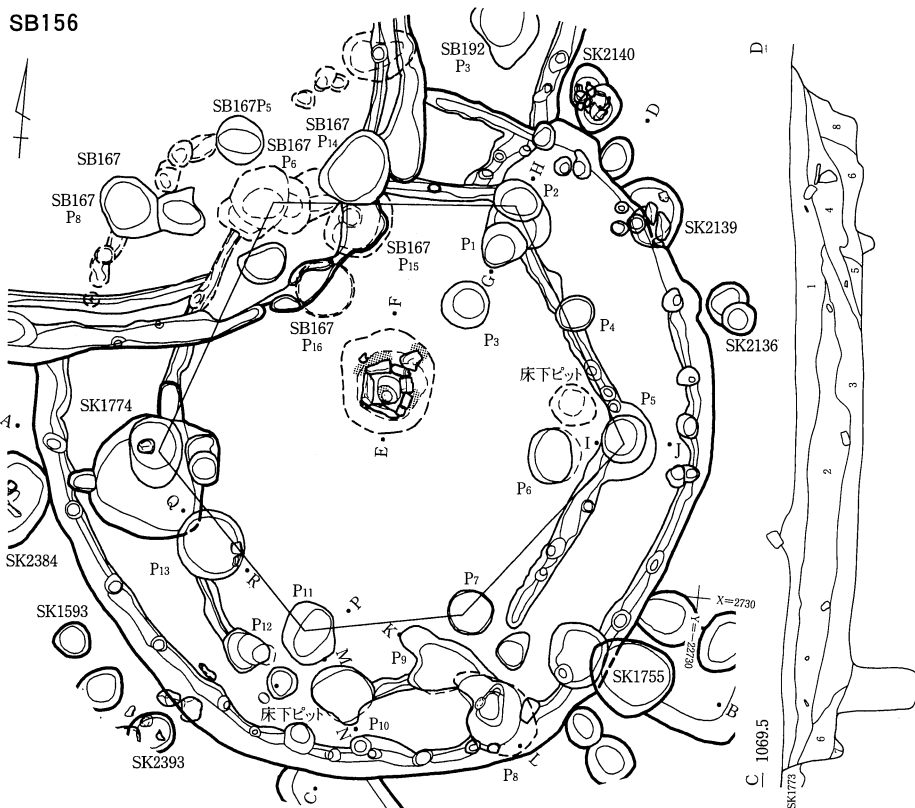
SB152



埋藏

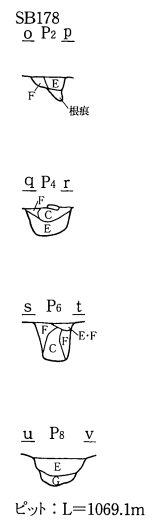
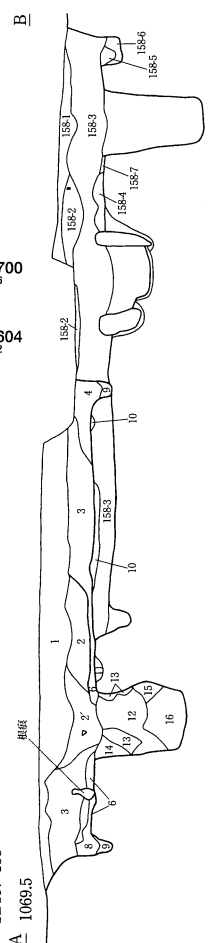
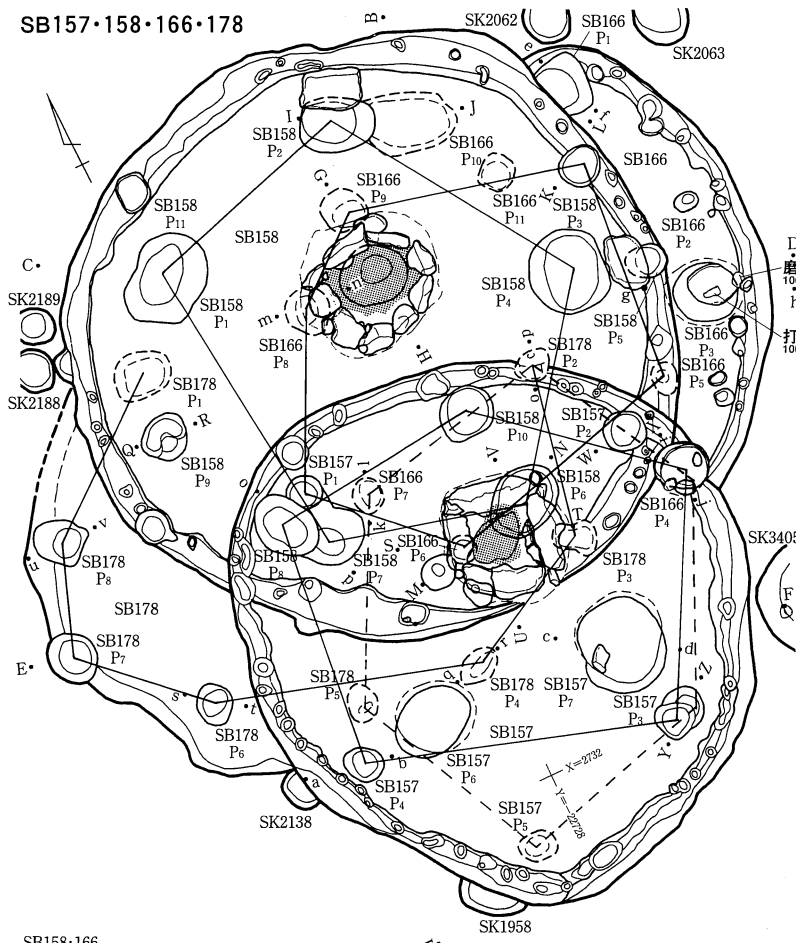


SB156

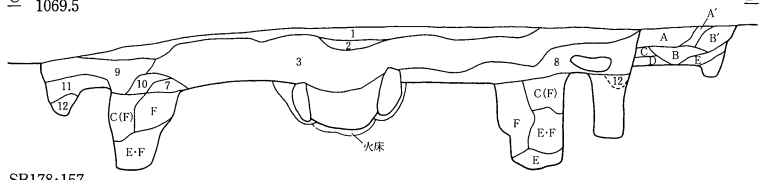


P<sub>1-2-13</sub> : L=1068.9m  
P<sub>5-10-11</sub> : L=1069.0m  
P<sub>8-9</sub> : L=1069.1m

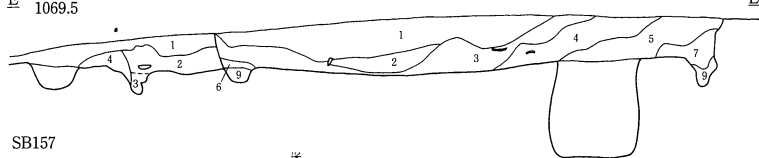
SB157・158・166・178



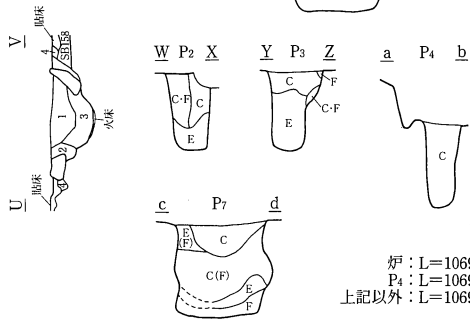
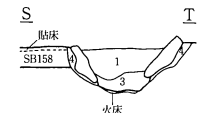
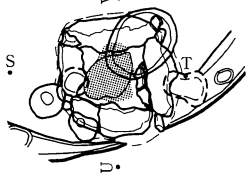
SB158-166  
C 1069.5



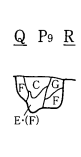
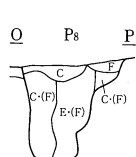
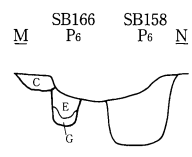
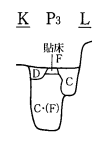
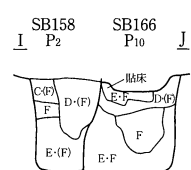
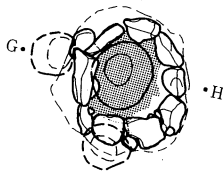
SB178-157  
E 1069.5



SB157  
炉

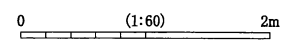
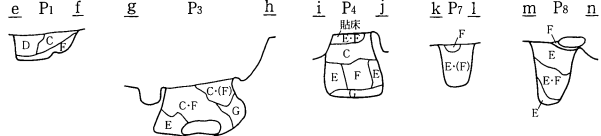


SB158  
炉

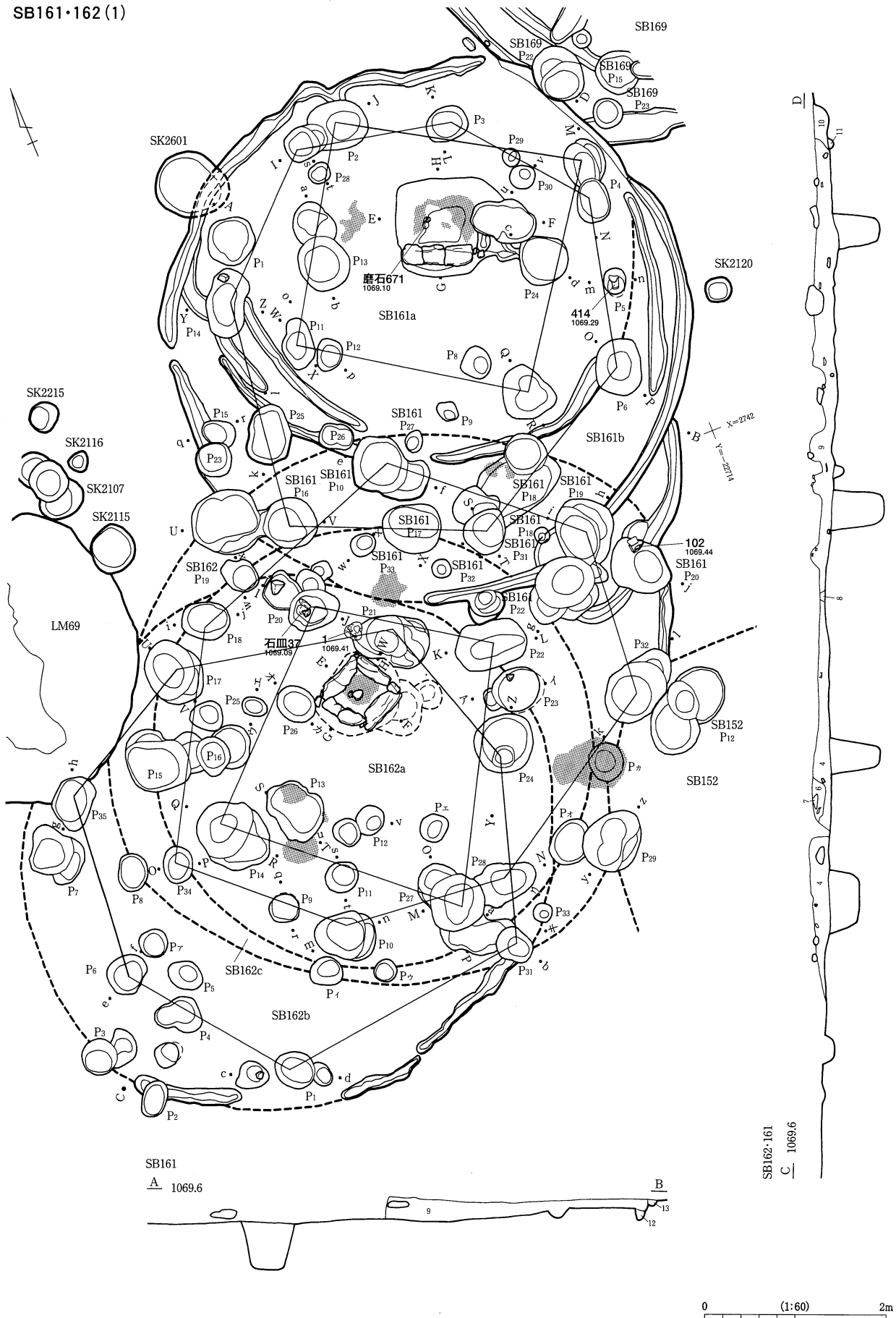


炉 : L=1069.0m  
P3 : L=1069.2m  
上記以外 : L=1069.1m

SB166



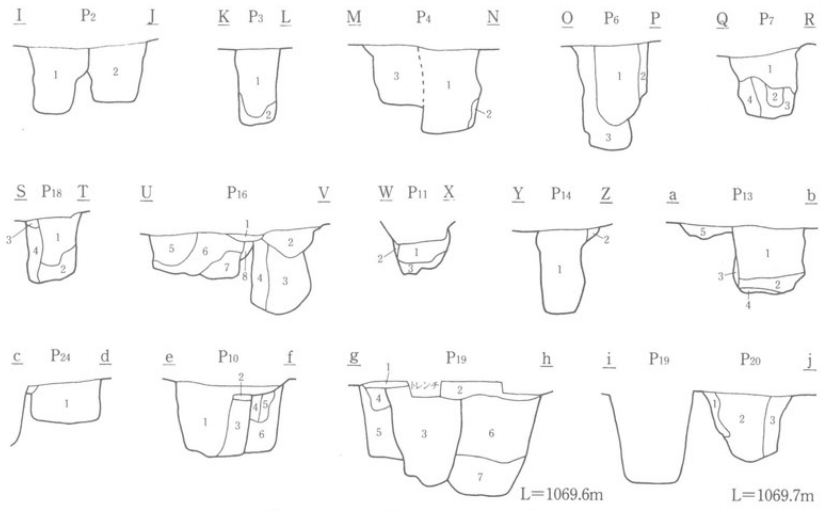
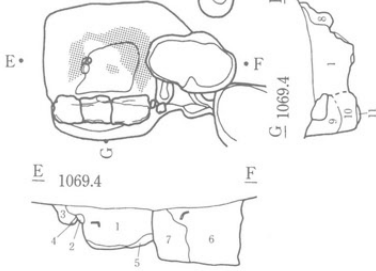
SB161・162 (1)



SB161・162(2)

SB161

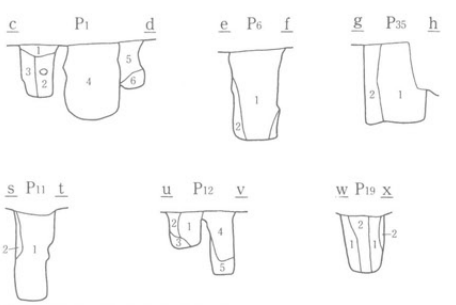
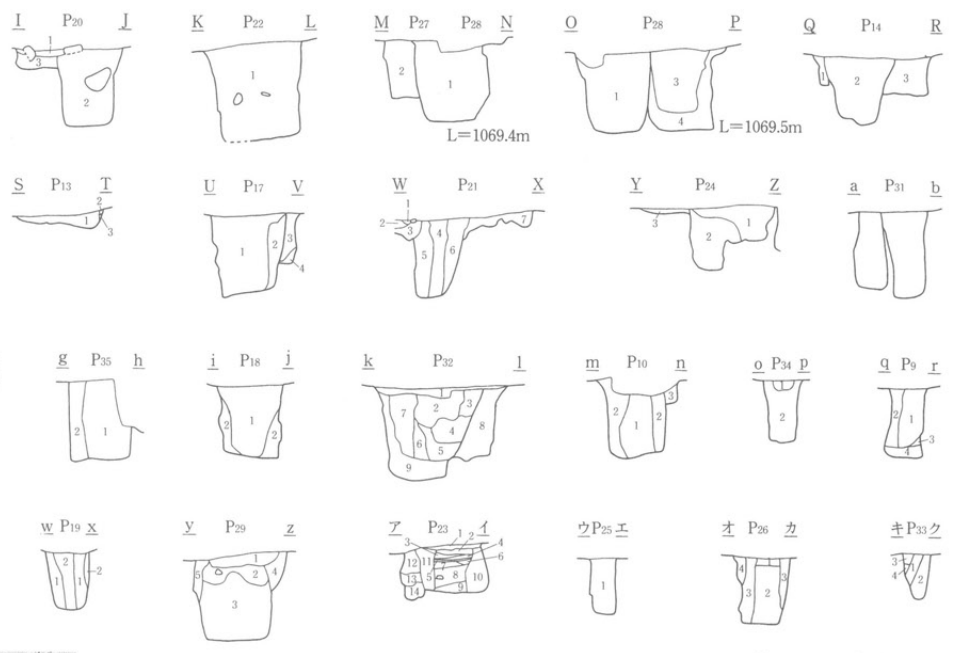
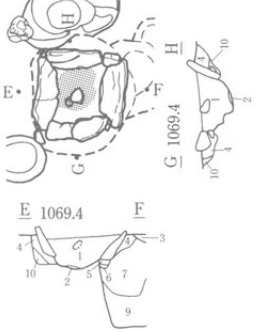
炉




P3-7-16-18 : L=1069.5m  
 P28 : L=1069.3m  
 上記以外 : L=1069.4m

SB162

炉



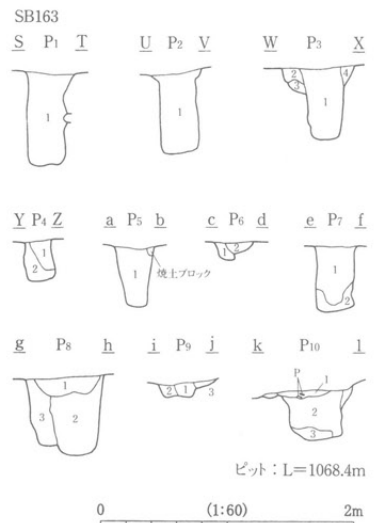
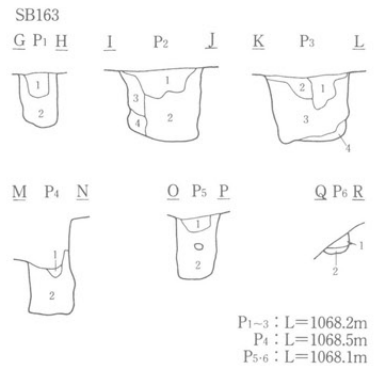
P21-22-23-24-31 : L=1069.5m  
 P29-32 : L=1069.6m  
 P34-35 : L=1069.3m  
 上記以外 : L=1069.4m



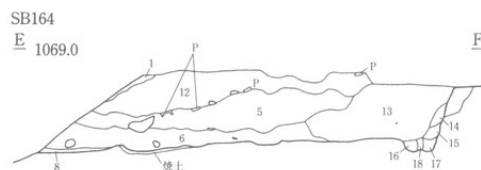

SB161 炉(南よ)

0 (1:60) 2m

SB163・164



SB163 顔面把手部出土状況(西より)



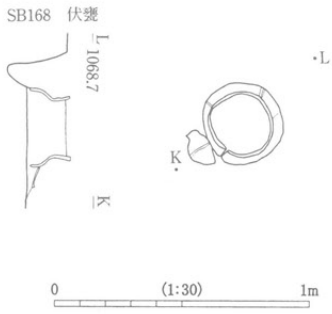
SB164 遺物出土状況(西より)



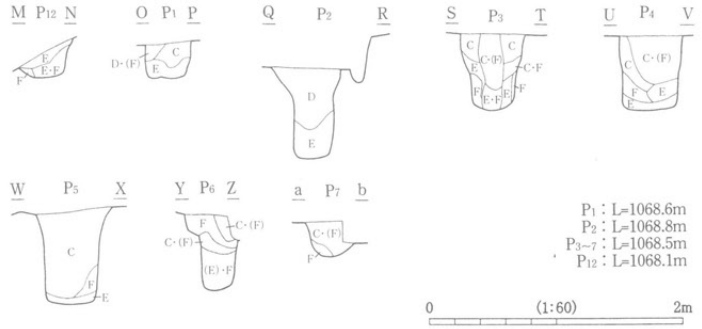
SB163 遺物出土状況(南より)



SB167・168(2)

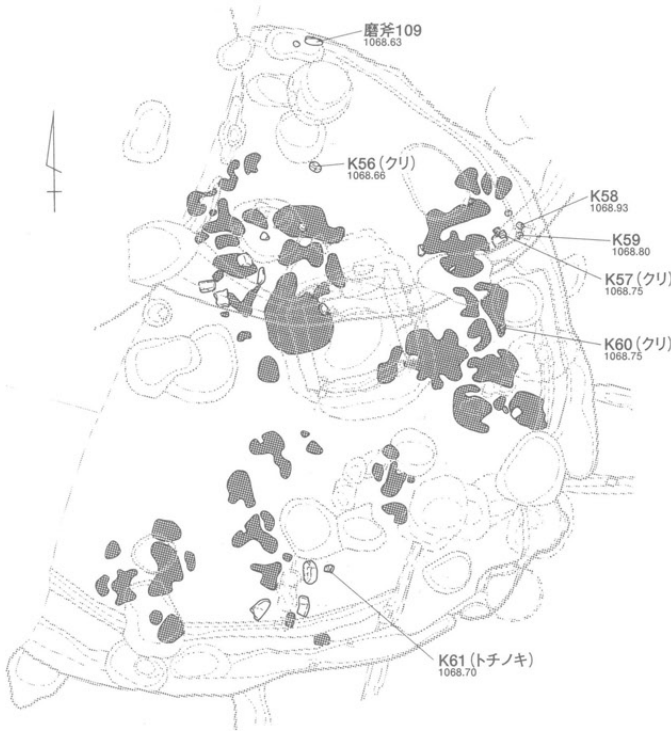


SB168

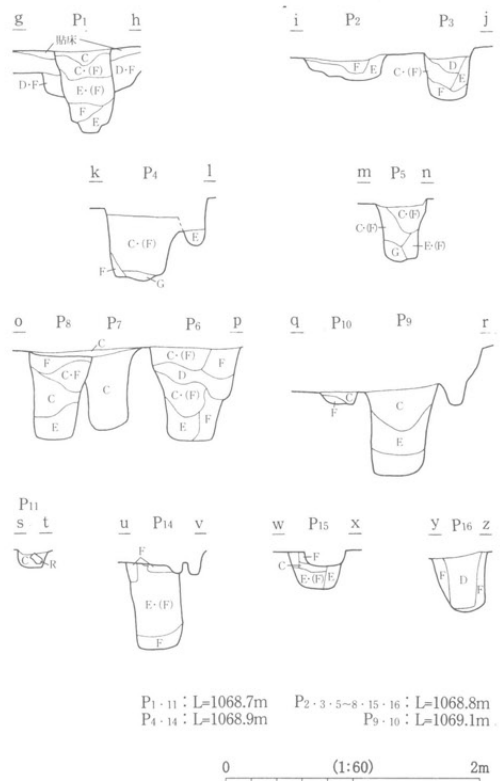


SB167

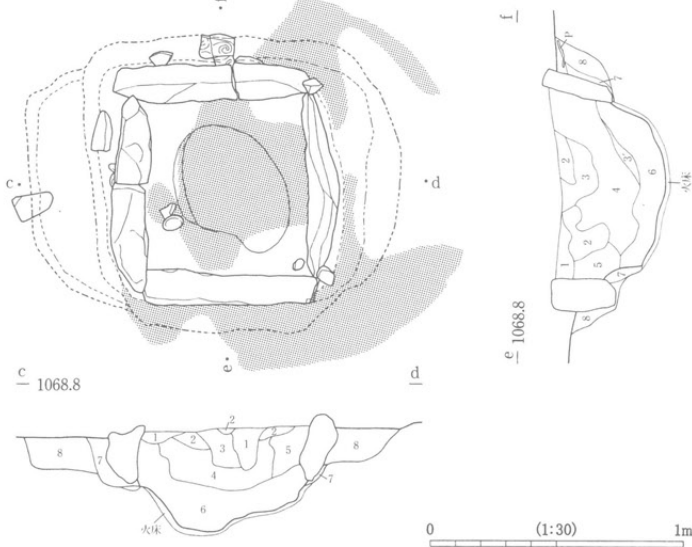
焼土・炭化材の検出状況



SB167



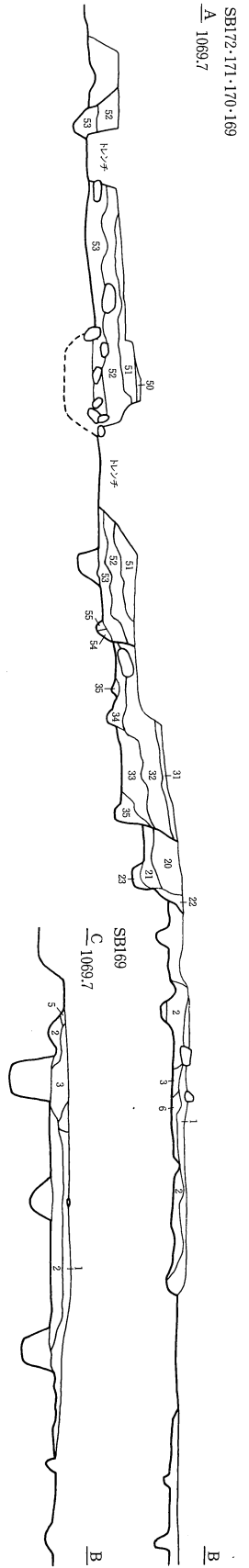
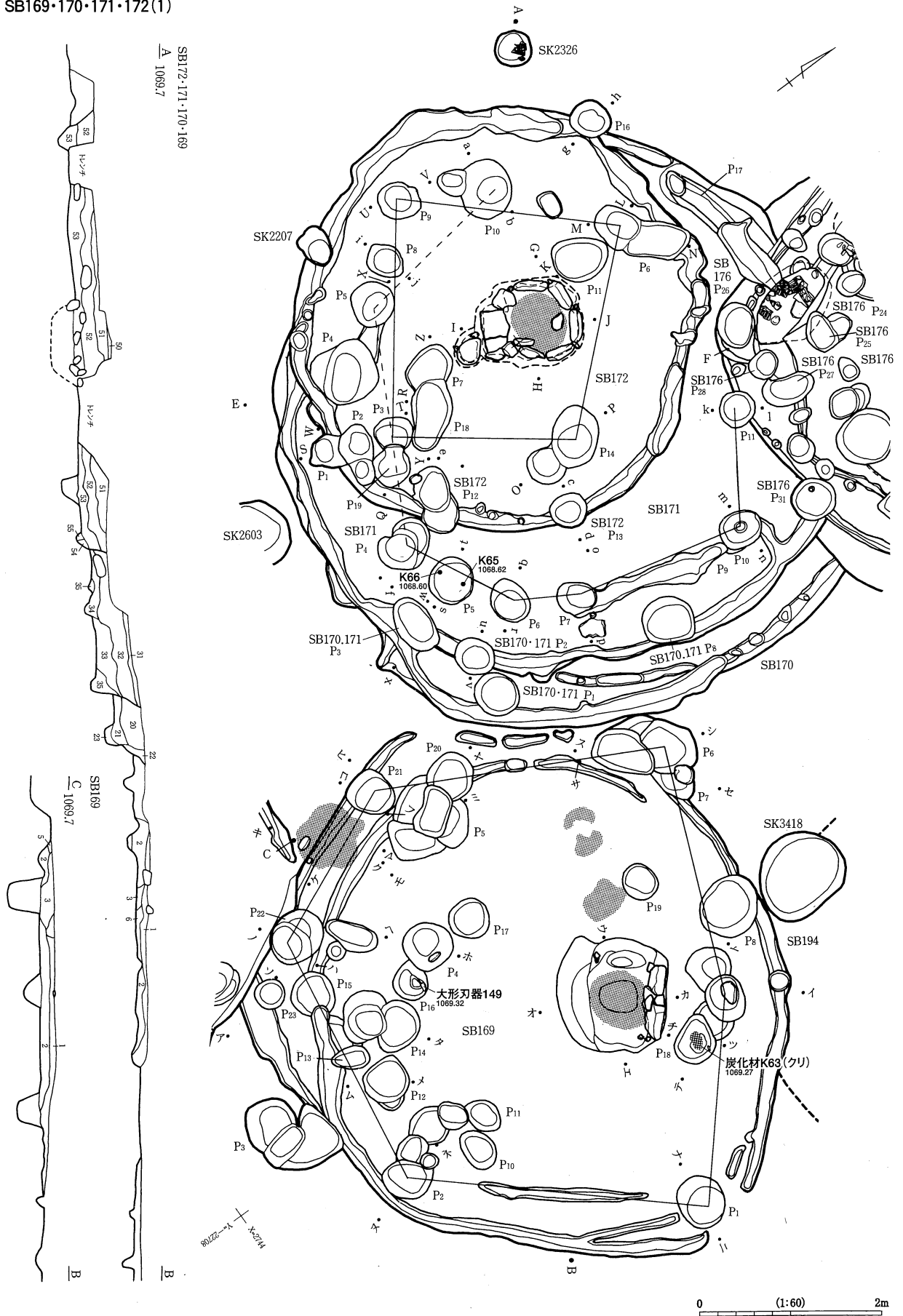
SB167 炉



SB168 伏壺出土状況(西より)



SB169・170・171・172(1)

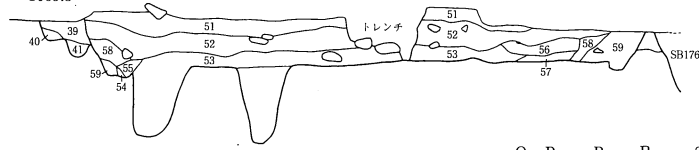


0 (1:60) 2m

SB169・170・171・172(2)

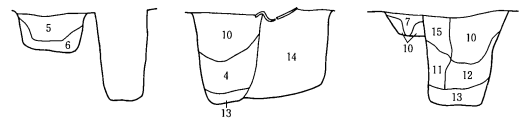
SB171・172

E 1069.3

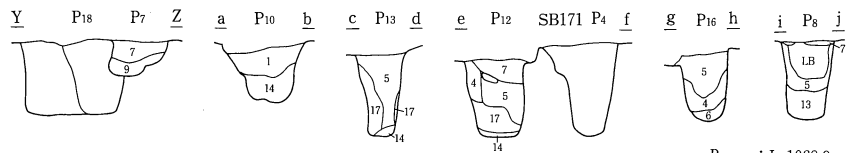
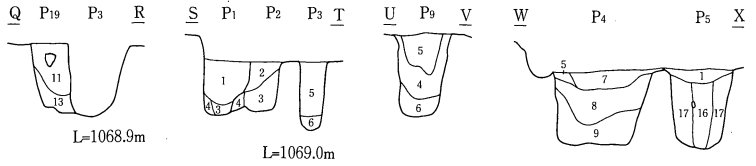
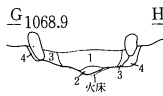
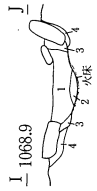
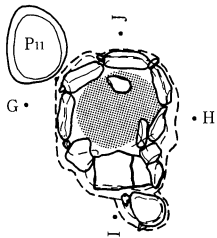


SB172

K P11 P6 L M P6 N O P14 P

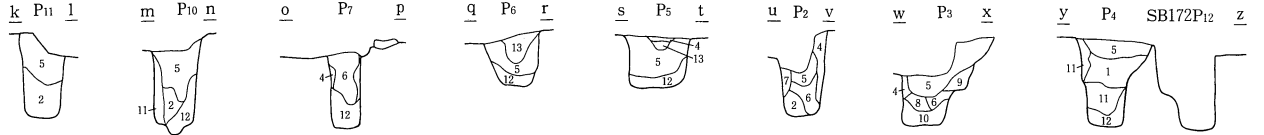


SB172炉



P6-11-14: L=1068.9m  
P9-10-18-7: L=1068.8m  
上記以外: L=1069.0m

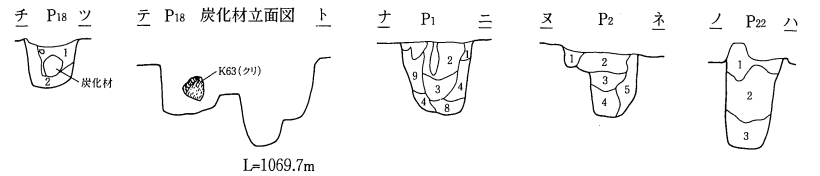
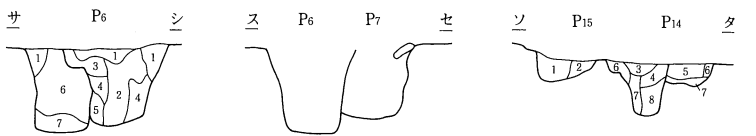
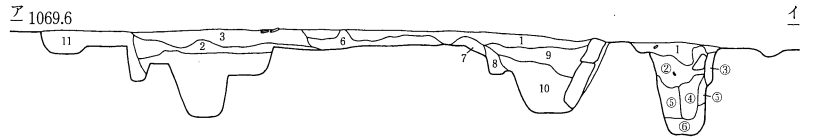
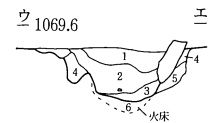
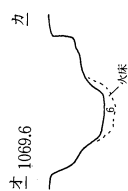
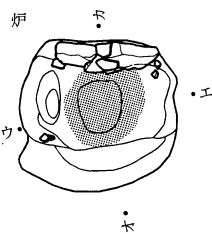
SB171



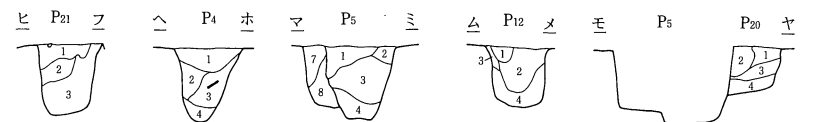
P10: L=1069.1m  
上記以外: L=1069.0m

P5-6: L=1068.9m  
P7-2: L=1069.2m  
P3: L=1069.3m

SB169

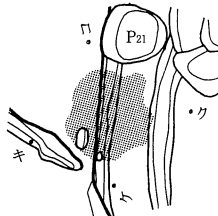


L=1069.7m

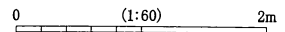


P2-14-15-22: L=1069.6m  
上記以外: L=1069.5m

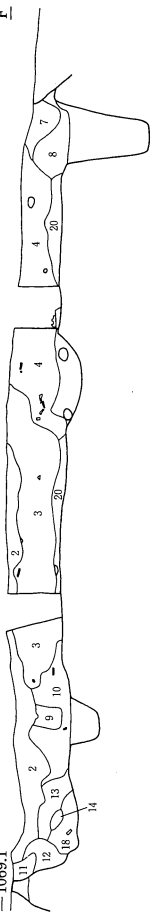
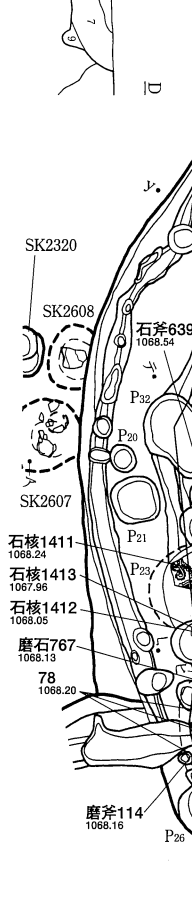
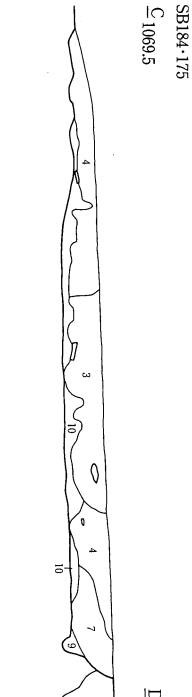
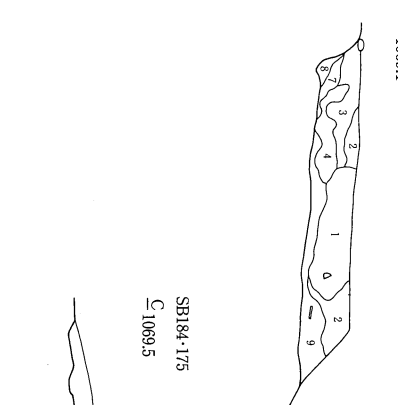
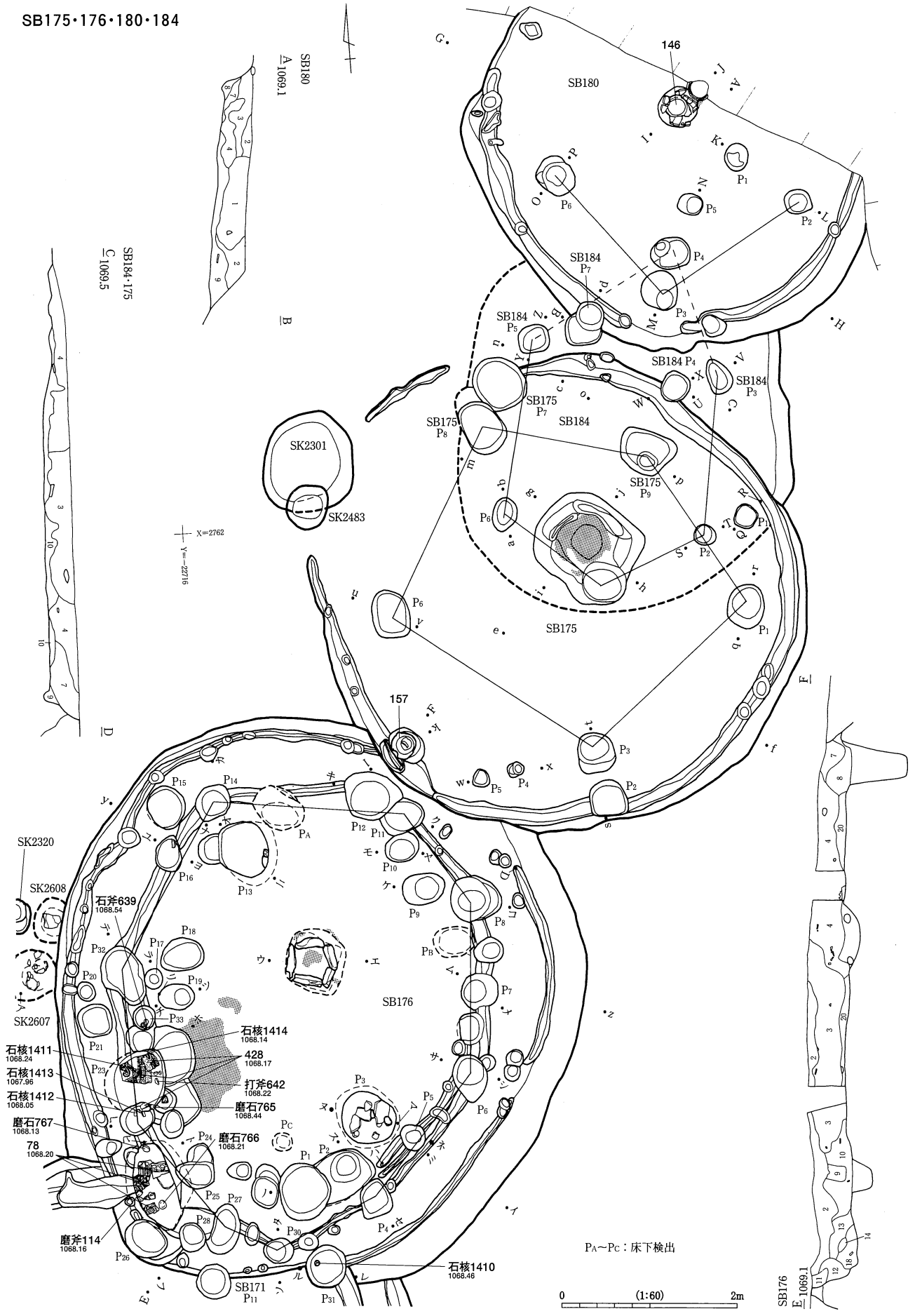
SB161・169 境界のSF



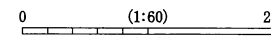
L=1069.6m



SB175・176・180・184

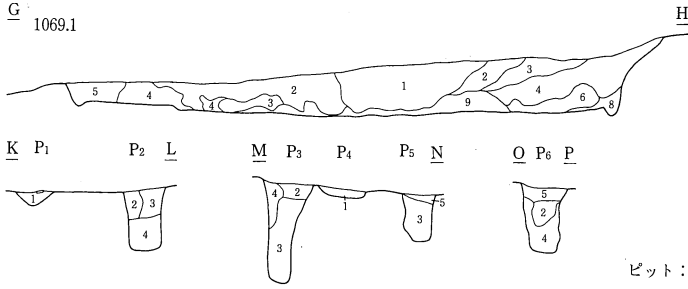


P<sub>A</sub>~P<sub>C</sub>: 床下検出



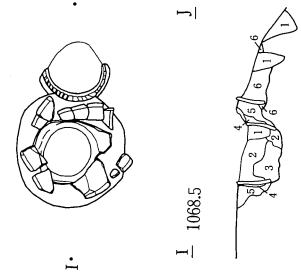
SB176  
E 1069.1

SB180  
G 1069.1

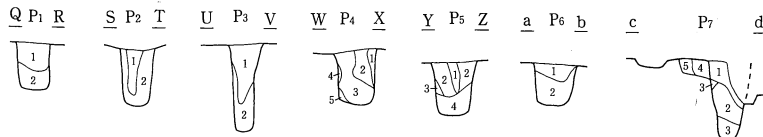


ピット : L=1068.6m

SB180炉

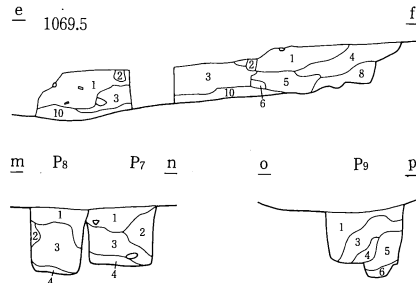


SB184

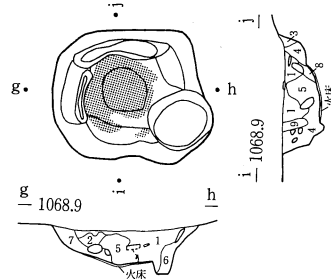


ピット : L=1069.0m

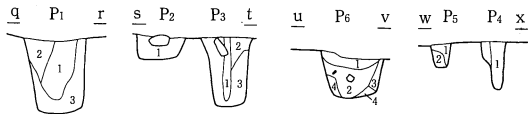
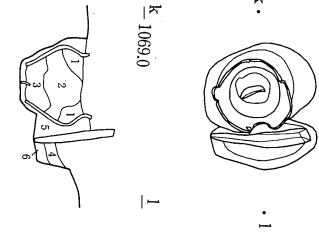
SB175



SB175炉

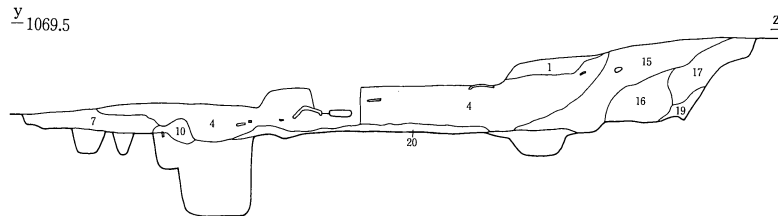


SB175埋甕

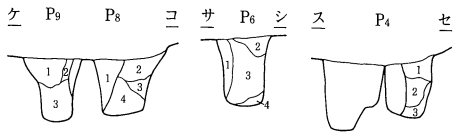
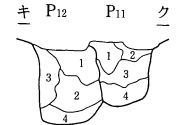
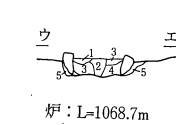
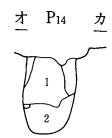


ピット : L=1069.0m

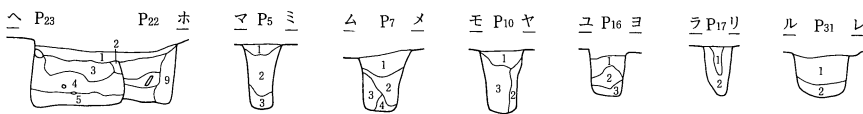
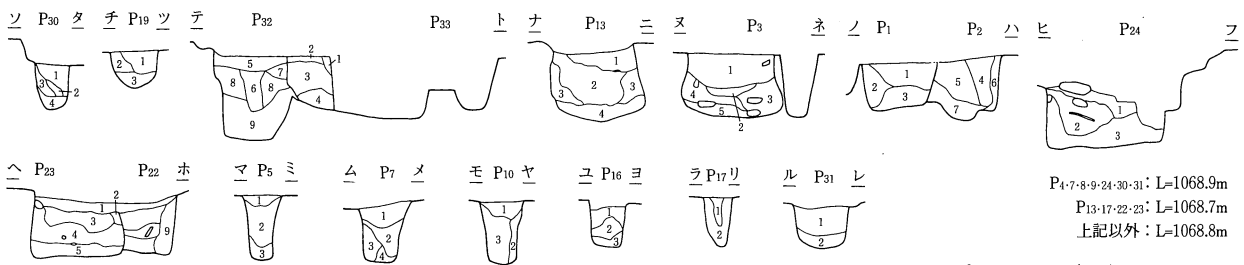
SB176



SB176炉

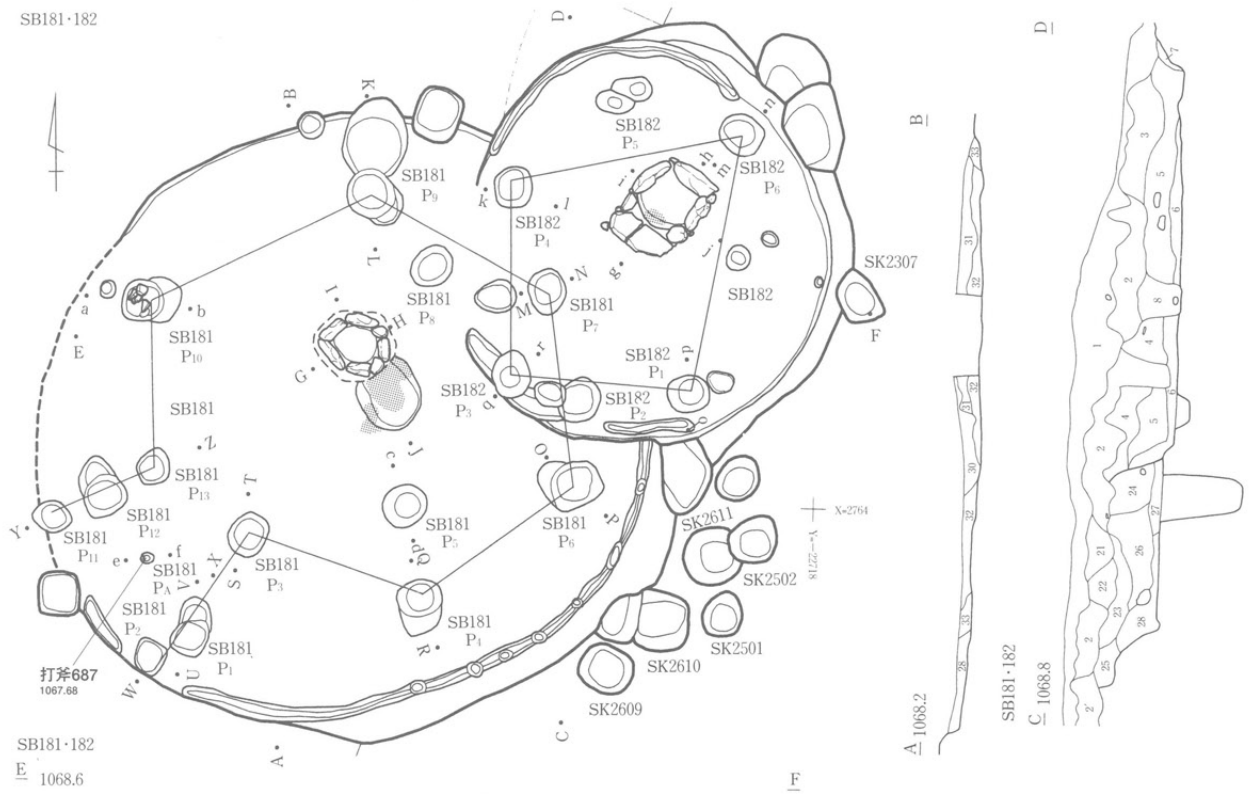


P<sub>4</sub>-7-8-9-24-30-31 : L=1068.9m  
P<sub>13</sub>-17-22-23 : L=1068.7m  
上記以外 : L=1068.8m

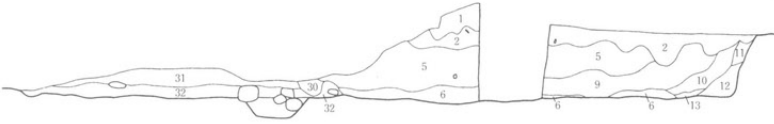


0 (1:60) 2m

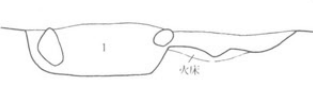
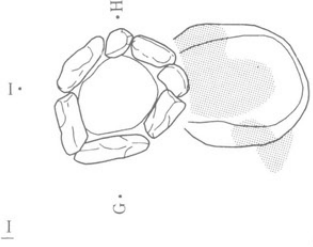
SB181・182



SB181・182  
E 1068.6

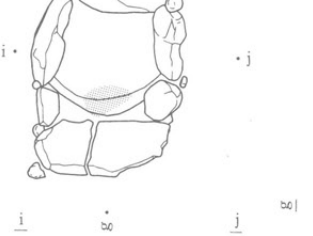


SB181  
H



灰床 L=1067.9m

SB182  
H

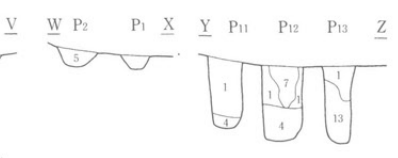
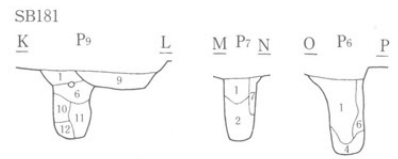


ピット : L=1067.9m

SB182  
H



L=1068.0m



P<sub>1</sub>-2・4・6・11-13: L=1068.0m  
上記以外: L=1067.9m



SB181 炉(南西より)



SB182 炉(北東より)

0 (1:60) 2m