図２・図３　えびの市蕨遺跡土壙墓分析用土壙試料

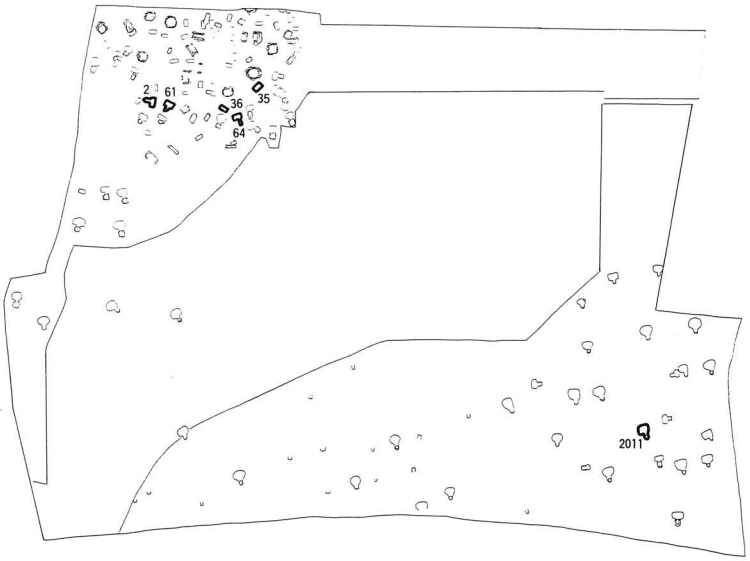

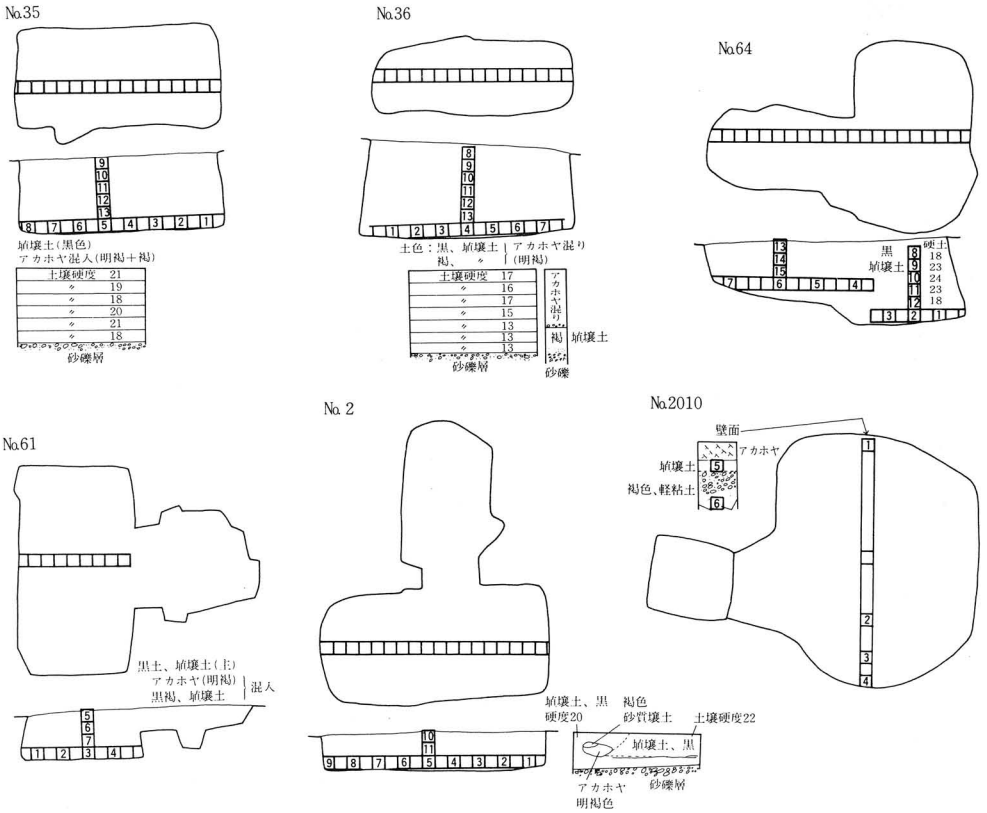

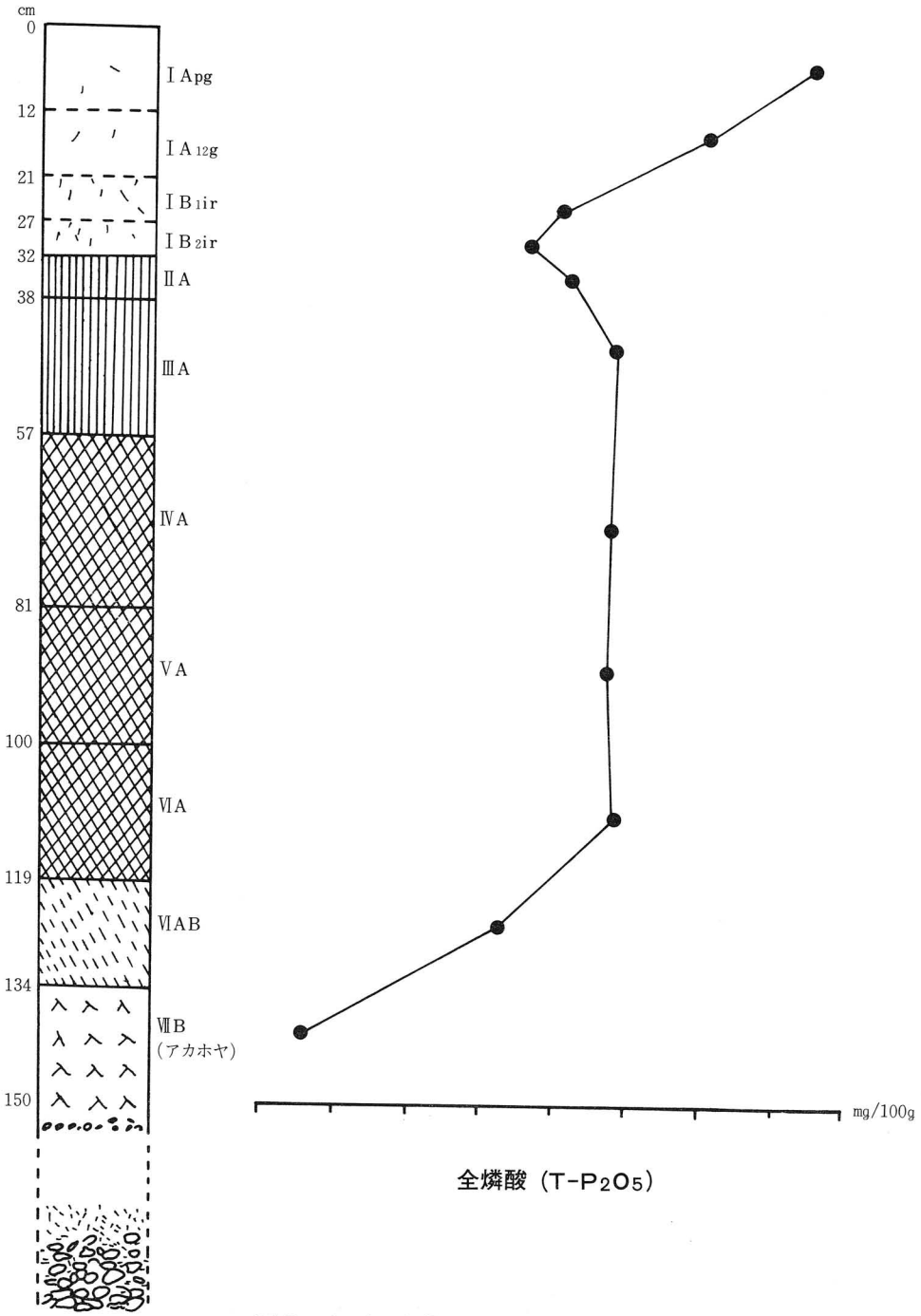

図３　えびの市蕨遺跡における代表的土壌断面中全燐酸の垂直分布

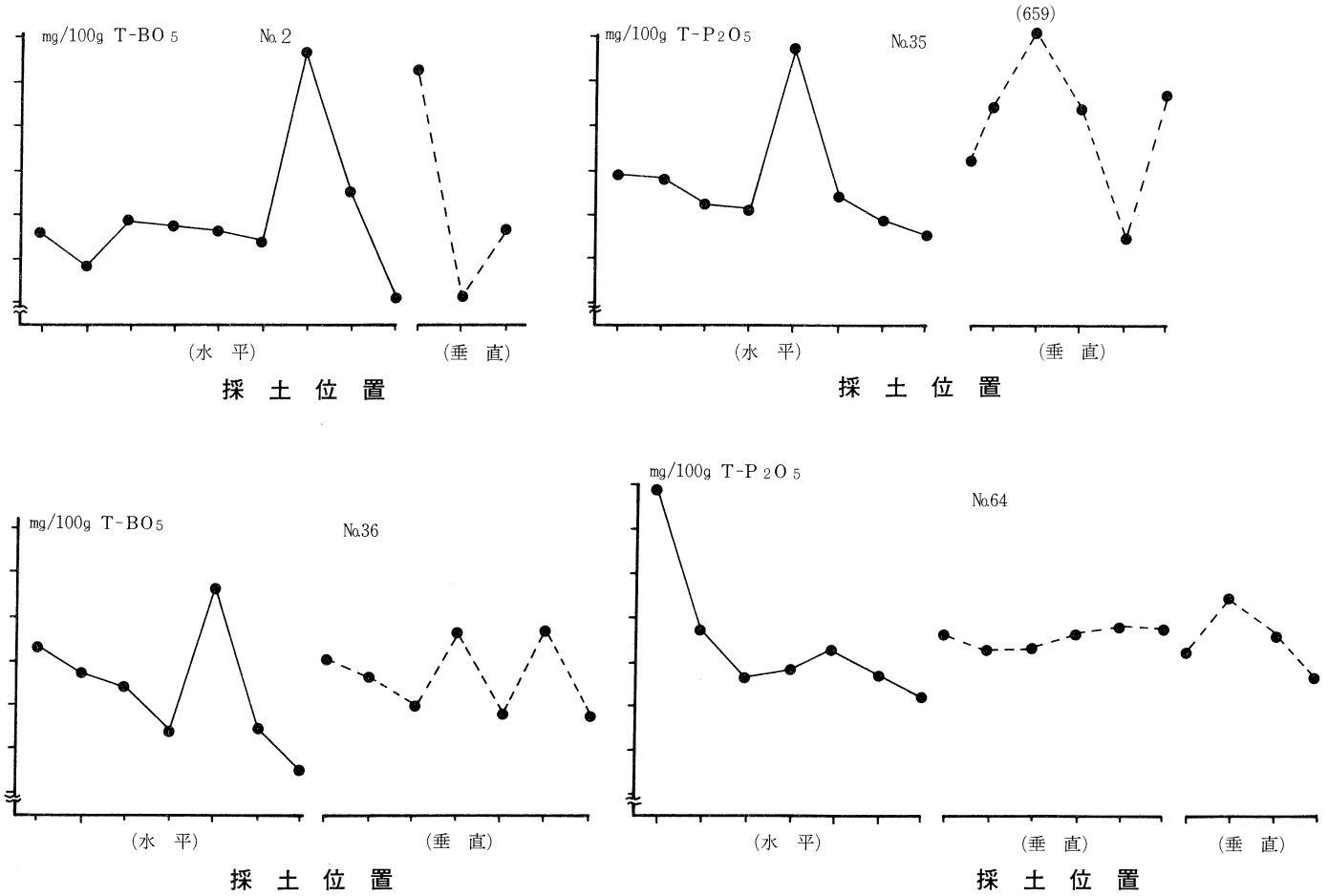

図4　えびの市蕨遺跡における土壙墓内土壌中の全燐酸（T-P_2O_5）含量

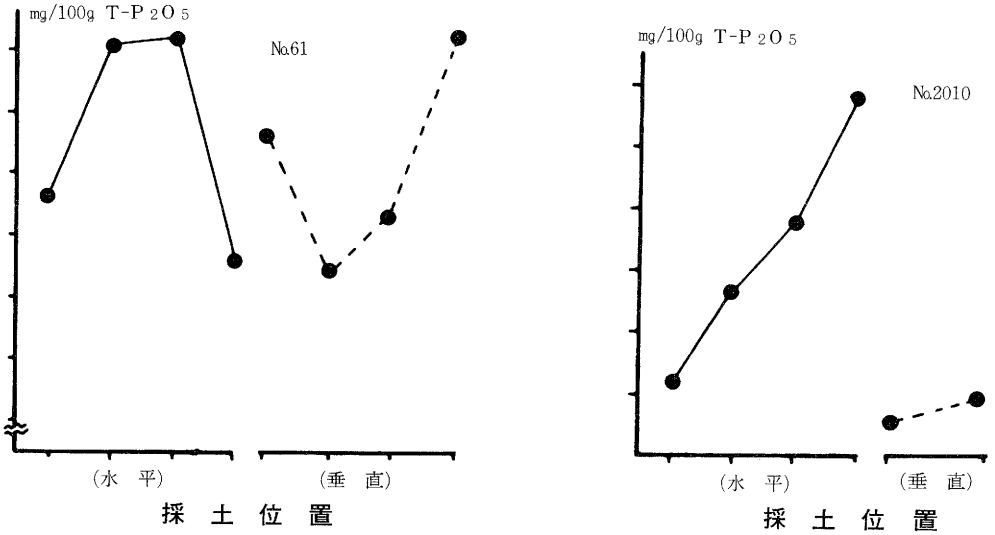

図5　えびの市蕨遺跡における土壙墓内および地下式横穴墓内
土壌中の全燐酸（T-P_2O_5）含量

表1　えびの市蕨遺跡土壙墓内および地下式横穴墓内土壌中の全燐酸（T－P_2O_5）含量

1.　土壙墓内土壌中pHおよび全燐酸（T－P_2O_5）含量（乾土当たり）

土壙墓 No.	pH (H_2O)	全燐酸 (mg／100g)	土壙墓 No.	pH (H_2O)	全燐酸 (mg／100g)	土壙墓 No.	pH (H_2O)	全燐酸 (mg／100g)
2－1	5.9	281.3	35－13	6.3	375.8	64－3	6.2	327.4
2	5.8	243.9	36－1	6.0	363.9	4	6.3	339.7
3	5.9	294.3	2	5.9	334.8	5	6.3	363.6
4	5.9	285.7	3	5.9	317.7	6	6.3	327.0
5	6.0	278.2	4	6.0	286.4	7	6.3	309.3
6	6.0	270.3	5	6.0	429.9	8	6.3	380.6
7	6.0	479.5	6	6.1	268.4	9	6.3	362.0
8	6.1	316.9	7	6.2	222.7	10	6.3	357.8
9	6.1	203.9	8	6.3	348.1	11	6.3	381.2
10	6.2	460.0	9	6.1	333.4	12	6.3	387.7
11	6.1	205.4	10	6.4	298.6	13	6.3	358.1
35－1	6.2	443.9	11	6.1	381.2	14	6.3	418.1
2	6.3	442.3	12	6.0	289.4	15	6.3	380.2
3	6.2	412.4	13	6.1	377.7			
4	6.3	405.1	61－1	6.0	382.8			
5	6.3	577.4	2	5.9	500.6			
6	6.3	422.1	3	5.9	507.9			
7	6.1	388.1	4	6.1	330.9			
8	6.2	374.8	5	6.1	427.5			
9	6.3	458.4	6	6.1	320.6			
10	6.2	517.7	7	6.0	371.1			
11	6.3	658.7	64－1	6.2	545.3			
12	6.3	515.4	2	6.2	382.6			

2.　地下式横穴墓内土壌中pHおよび全燐酸（T－P_2O_5）含量

地下式横穴墓 No.	pH (H_2O)	全燐酸 (mg／100g)
2b0－1	6.0	604.7
2	6.0	1358.0
3	6.0	1906.1
4	6.2	2924.2
5	6.4	274.5
6	6.5	429.9

えびの市埋蔵文化財調査報告書　第６集

永　田　原　遺　跡
小林原遺跡群蕨地区（A・B地区）
口　ノ　坪　遺　跡

平成２年３月31日

編集・発行　えびの市教育委員会
宮崎県えびの市大字大明司2146-2

印　　刷　金子印刷　小林市仲町2-2　TEL23-2253

えびの市埋蔵文化財調査報告書　第６集

永　田　原　遺　跡
小林原遺跡群蕨地区（A・B地区）
口　ノ　坪　遺　跡

平成２年３月31日

編集・発行　えびの市教育委員会
宮崎県えびの市大字大明司2146-2

印　　刷　金子印刷　小林市仲町2-2　TEL23-2253