

平成21年度

埋蔵文化財発掘関係資料

2 0 1 1 . 3

編集・発行： 宮崎県教育委員会
文化財課・埋蔵文化財センター

目 次

平成21年度 埋蔵文化財発掘調査一覧

頁

県 調 査 (1～12の調査は東九州自動車道建設関連)

| 遺跡名 | 行政区 | 実施機関 | 主な遺構と遺物 | |
|------------------|-------------|------------|------------------------------------|----|
| 1 野地久保畠遺跡(4次) | 延岡市北浦町古江 | 県埋蔵文化財センター | 土坑、ピット列／縄文土器、土師器、陶磁器 | 1 |
| 2 家田古墳群・家田城跡 | 延岡市北川町長井 | 〃 | 古墳主体部、曲輪／土師器、鉄剣、刀子 | 4 |
| 3 板平遺跡(4次) | 日向市大字富高 | 〃 | 集石、炉穴、竪穴住居跡、掘立柱建物／縄文・弥生土器、石器、ガラス小玉 | 7 |
| 4 塩見城跡 | 日向市大字塩見 | 〃 | 柵列、堀、土塁 石積遺構／陶磁器、土師器、土錘 | 10 |
| 5 舟川第2遺跡 | 児湯郡都農町大字川北 | 〃 | 礎群、集石、陥し穴遺構／ナイフ形石器、剥片尖頭器、石鏃、縄文土器 | 13 |
| 6 内野々遺跡 | 児湯郡都農町大字川北 | 〃 | 集石、竪穴住居跡／石器、土師器 | 16 |
| 7 内野々第2遺跡 | 児湯郡都農町大字川北 | 〃 | 集石／縄文土器、石錘、磨石 | 19 |
| 8 内野々第4遺跡 | 児湯郡都農町大字川北 | 〃 | 集石／細石刃、スクレイパー、縄文土器、玦状耳飾 | 21 |
| 9 下原遺跡 | 児湯郡都農町大字川北 | 〃 | 礎群、集石／縄文土器、白磁、銭貨 | 24 |
| 10 木戸平第2遺跡(3次) | 児湯郡都農町大字川北 | 〃 | 礎群、竪穴住居跡／剥片尖頭器、細石刃、縄文・弥生土器 | 27 |
| 11 俵石第1遺跡 | 児湯郡都農町大字川北 | 〃 | 礎群、土坑、陥し穴遺構／ナイフ形石器、石鏃 | 30 |
| 12 前ノ田村上第2遺跡(3次) | 児湯郡川南町大字川南 | 〃 | 礎群、土坑／剥片尖頭器、角錐状石器、ナイフ形石器 | 33 |
| 13 働女木遺跡 | 都城市五十町 | 〃 | 竪穴住居跡、掘立柱建物、土坑／縄文・弥生土器 | 36 |
| 14 鶴戸ノ前遺跡 | 小林市大字真方 | 〃 | 礎群、集石、銭貨埋納土坑／縄文土器 | 38 |
| 15 東光寺遺跡 | 児湯郡高鍋町大字持田 | 〃 | 溝状遺構、鍛冶炉、自然流路／土師器、陶磁器、鉄滓、滑石製品 | 40 |
| 16 上ノ原第1遺跡 | 宮崎市阿波岐原町産母 | 〃 | 竪穴住居跡、溝状遺構／土師器、須恵器、陶磁器 | 42 |
| 17 跡江坂ノ下遺跡 | 宮崎市大字跡江 | 〃 | 近世墓、溝状遺構／土師器、陶磁器、銭貨 | 45 |
| 18 南久保山小堀町遺跡 | 延岡市北方町子 | 〃 | 集石、土坑／縄文土器、石器 | 48 |
| 19 平峯遺跡(3次) | 都城市平塚町 | 〃 | 集石、竪穴住居跡、道路状遺構／縄文土器、土師器、須恵器 | 51 |
| 20 西都原古墳群202号墳 | 西都市大字三宅字原口二 | 西都原考古博物館 | 古墳主体部、周溝、周堤帯／土師器、須恵器、玉類 | 53 |

市町村調査

| 遺跡名 | 行政区 | 実施機関 | 主な遺構と遺物 | |
|-------------------|-------------|-----------|---------------------------------|-----|
| 1 今井野遺跡(第12次) | 延岡市天下町 | 延岡市教育委員会 | 集石、竪穴住居跡、土坑／縄文土器、土師器、鍛冶関連遺物 | 55 |
| 2 上多々良遺跡(第10・11次) | 延岡市岡富町 | 延岡市教育委員会 | 前方後円墳、円墳、箱式石棺／土師器、須恵器、鉄剣、ガラス玉 | 57 |
| 3 上田下遺跡(第3次) | 延岡市北方町笠下寅 | 延岡市教育委員会 | 集石遺構、土坑、竪穴住居跡／剥片、縄文土器、陶磁器 | 59 |
| 4 東原遺跡(第7次) | 延岡市北方町川水流卯 | 延岡市教育委員会 | 竪穴住居跡／縄文土器、石鏃、土師器 | 61 |
| 5 北久保山遺跡(第2次) | 延岡市北方町北久保山子 | 延岡市教育委員会 | 土坑、道路状遺構／ナイフ形石器、細石核、縄文土器、土師器 | 64 |
| 6 堂ヶ嶋遺跡 | 西都市大字三宅 | 西都市教育委員会 | 竪穴住居跡、溝状遺構／土師器、須恵器、製塩土器 | 67 |
| 7 法元遺跡 | 西都市大字三宅 | 西都市教育委員会 | 消失円墳／土師器、須恵器、製塩土器 | 69 |
| 8 陳ヶ迫第2遺跡 | 新富町大字新田 | 新富町教育委員会 | 竪穴住居跡、溝状遺構／土師器、須恵器、鉄器、青銅器 | 71 |
| 9 新田原58号墳 | 新富町大字新田字東俣 | 新富町教育委員会 | 竪穴住居跡、消滅円墳／弥生土器、土師器、須恵器 | 73 |
| 10 下北方塚原第2遺跡 | 宮崎市下北方町塚原 | 宮崎市教育委員会 | 掘立柱建物、祭祀土坑／弥生土器、土師器、須恵器、軒丸瓦 | 75 |
| 11 下北方花切第1遺跡 | 宮崎市下北方町花切 | 宮崎市教育委員会 | 竪穴建物、土坑墓、溝状遺構／土師器、須恵器、青磁、鉄器 | 77 |
| 12 岡第4遺跡 | 宮崎市清武町今泉字岡 | 旧清武町教育委員会 | 集石、陥し穴遺構、竪穴住居跡、スクレイパー、縄文土器、土師器 | 80 |
| 13 高岡麓遺跡第32地点 | 宮崎市高岡町飯田 | 宮崎市教育委員会 | 溝状遺構、土坑／土師器、須恵器、陶磁器、フイゴの羽口 | 83 |
| 14 古城第2遺跡 | 宮崎市佐土原町上田島 | 宮崎市教育委員会 | 竪穴住居跡、焼成土坑、粘土探掘・貯蔵土坑／土師器、須恵器、鉄器 | 85 |
| 15 平畑遺跡 | 宮崎市学園木花台西 | 宮崎市教育委員会 | 溝状遺構／縄文土器、近世陶磁器 | 87 |
| 16 生目古墳群 | 宮崎市大字跡江 | 宮崎市教育委員会 | 周溝、墓坑、土橋状遺構／土師器、須恵器 | 90 |
| 17 史跡穆佐城跡 | 宮崎市高岡町小山田 | 宮崎市教育委員会 | 箱堀、虎口、通路状遺構／白磁、青磁、青花 | 94 |
| 18 二原遺跡1区・2区 | 小林市真方 | 小林市教育委員会 | 集石、土坑／縄文土器、石鏃 | 97 |
| 19 永田藤束遺跡 | 都城市安久町 | 都城市教育委員会 | 溝状遺構、井戸、土坑墓／土師器、陶磁器、古銭、滑石製品、鉄滓 | 100 |
| 20 県指定史跡志和地村4号墳 | 都城市下水流町 | 都城市教育委員会 | 地下式横穴／土師器、鉄器、玉類 | 102 |
| 21 庄内小学校遺跡 | 都城市庄内町 | 都城市教育委員会 | 掘立柱建物、土坑／縄文・弥生土器、土師器、陶磁器 | 103 |
| 22 上安久遺跡 | 都城市安久町 | 都城市教育委員会 | 集石、土坑、溝状遺構／縄文・弥生土器、白磁、青磁 | 104 |

平成21年度 埋蔵文化財関係統計表

106

平成21年度 発掘等の状況

107

平成21年度 発掘届等一覧

108～122

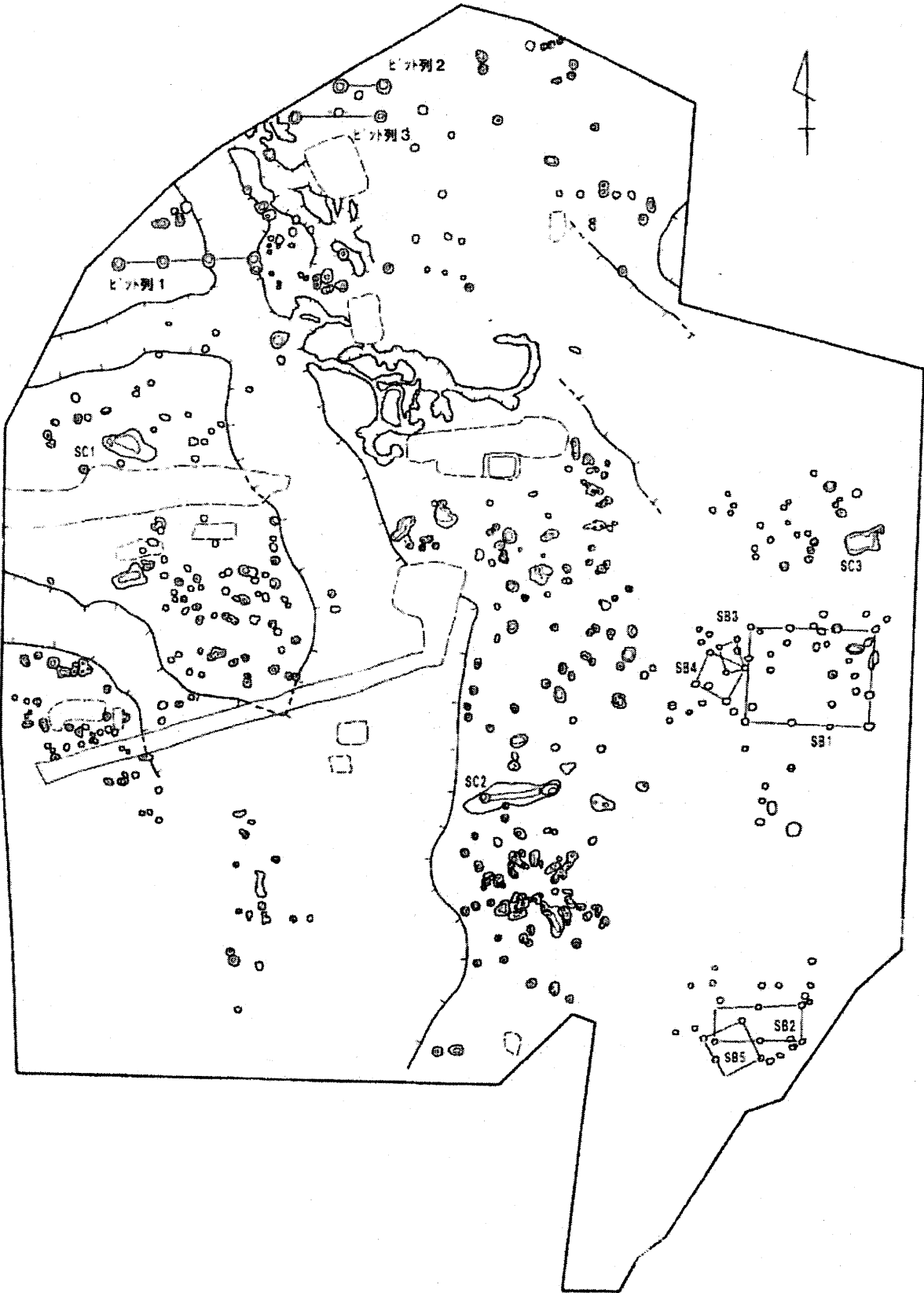
平成21年度 発掘調査

図表全書

| | | | | | |
|---------------|-----------------------------|--------------|--|-------|-----------|
| 市町村名 | 延岡市北浦町 | 調査主体 | 宮崎県埋蔵文化財センター | 調査担当者 | 黒木誠司・岸田裕一 |
| フリカ`ナ 遺跡名 | ノジクボバタケイセキヨジ 野地久保島遺跡(四次) | フリカ`ナ 所在地 | ハカシキウチヨウワルエザノジクボバタ 延岡市北浦町古江字野地久保島ほか | | |
| 調査原因 | 東九州自動車道建設事業 | 調査面積 | 1,600㎡ | | |
| 調査期間 | H21.4.6~H21.6.19 | 調査後の処置 | 工事削平 | | |
| 遺跡の種別 | 集落 | 遺跡の主な時代 | 縄文・弥生・古墳・中世・近世 | | |
| 検出遺構 | 土坑2基。ピット列3つを検出。 | | | | |
| | | | | | |
| | | | | | |
| 出土遺物 | 縄文：土器、弥生～古墳：土器、石器、中世：陶磁器、 | | | | |
| | 近世：陶磁器、石製品、銭貨 | | | | |
| | | | | | |
| 特記事項 | なし | | | | |
| | | | | | |
| | | | | | |
| 調査地(1/50,000) | | | | | |
| | | | | | |


遺跡(土器・石器・陶磁器・銭貨)

遺構全体図







調査区遠景 (北から)




調査区 (北東から)



ピット列(西南から)




SC1



土層断面(南から)



作業風景



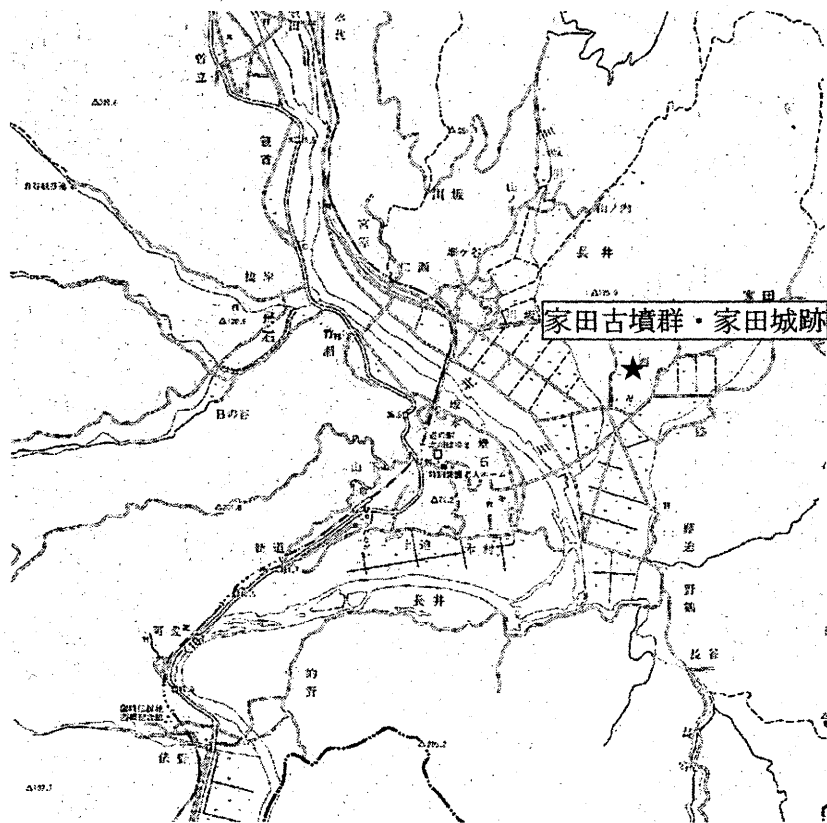
遺物(陶磁器)

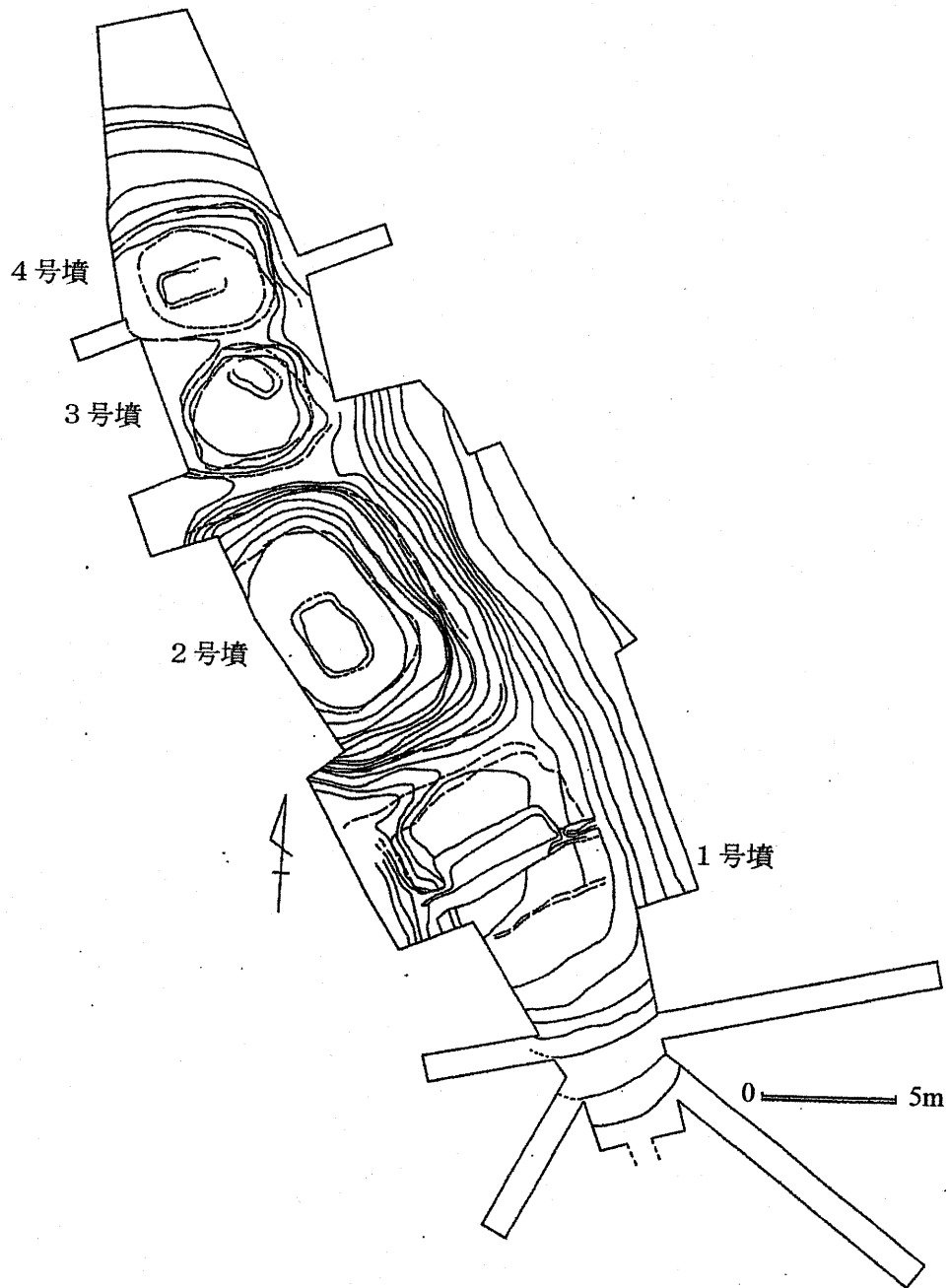
遺物(土器・石器・金属器・銭貨)

平成 21 年度 発掘調査


| | | | | | |
|----------------|-----------------------------------|------|----------------|--|----------|
| 市町村名 | 延岡市 | 調査主体 | 宮崎県埋蔵文化財センター | 調査担当者 | 早瀬航、石津晴菜 |
| フリカ`ナ 遺 跡 名 | エダ`コフンゲン`エダ`シ`ヨウ`アト 家田古墳群・家田城跡 | | フリカ`ナ 所 在 地 | ハ`カ`サ`カ`ガ`リ`ヨウ`カ`イ`サ`ダ`イ`ン 延岡市 北川町長井字大門 | |
| 調査原因 | 東九州自動車道建設事業 | | 調査面積 | 4, 100㎡ | |
| 調査期間 | 平成21年7月1日～11月27日 | | 調査後の処置 | 工事削平 | |
| 遺跡の種別 | 墳墓・城館跡 | | 遺跡の主な時代 | 古墳、中世 | |
| 検出遺構 | 古墳：古墳主体部4基、区画溝2条 | | | | |
| | 中世：曲輪群、犬走り状遺構 | | | | |
| 出土遺物 | 古墳：土師器壺・高坏、鉄剣、鉄鏃、刀子 | | | | |
| | 中世：白磁片、火打石 | | | | |
| 特記事項 | | | | | |
| | | | | | |
| | | | | | |

調 査 地 (1/50,000)





家田古墳群・家田城跡遺構配置図 (S=1/200)




調査区全景



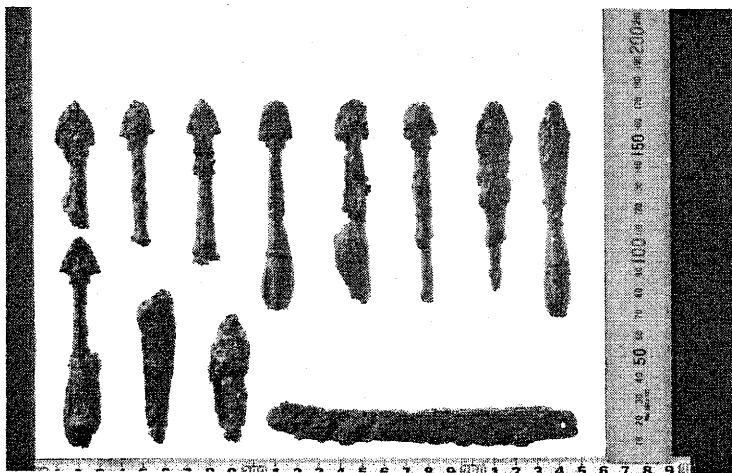
方形を意識した1号墳



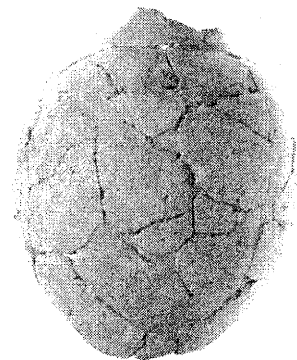
円形を意識した2号墳



3・4号墳 (俯瞰)



家田古墳群出土鉄器

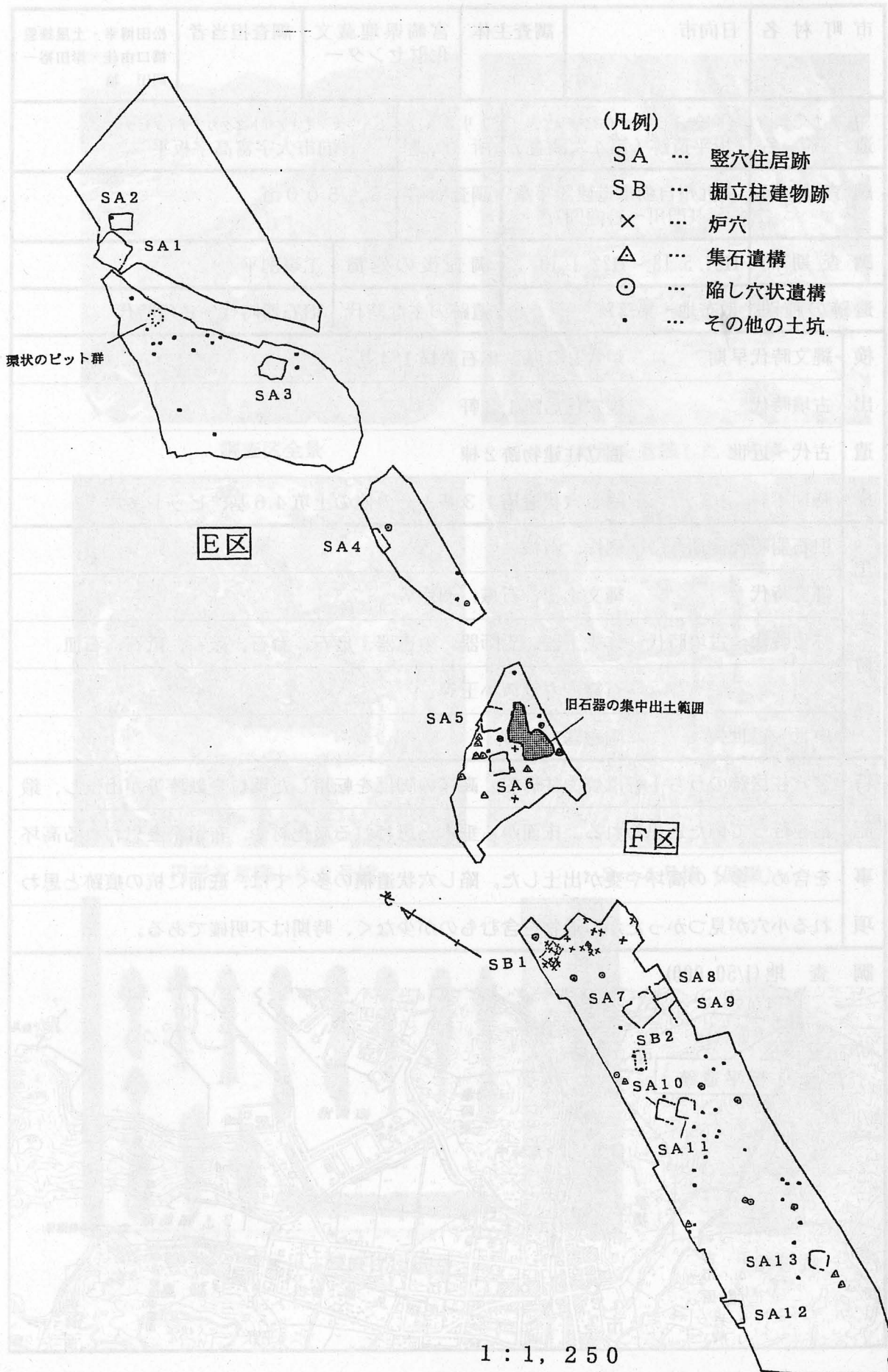



土師器壺

平成21年度 発掘調査

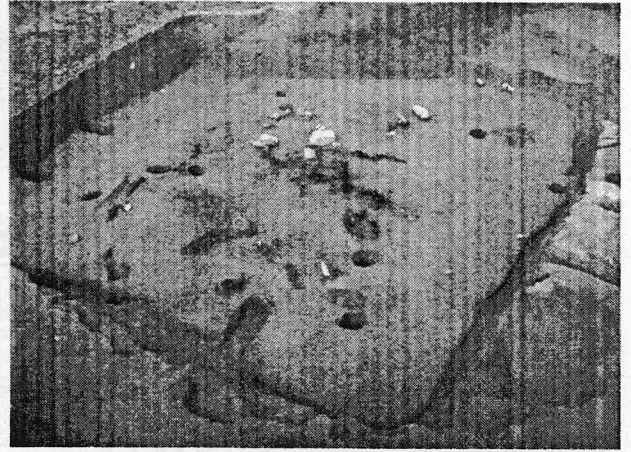
| | | | | | |
|------------------|---|---|-----------------------------------|-------|--------------------------------|
| 市町村名 | 日向市 | 調査主体 | 宮崎県埋蔵文化財センター | 調査担当者 | 松田博幸・土屋雄毅 橋口由佳・岸田裕一 岡田 諭 |
| フリカナ 遺跡名 | イタビライセキ ダイヨジチョウサ 板平遺跡(第4次調査) | フリカナ 所在地 | ヒュウガシオオアザトミタカアザイタビラ 日向市大字富高字板平 | | |
| 調査原因 | 東九州自動車道建設事業 (門川～日向間) | 調査面積 | 8,500㎡ | | |
| 調査期間 | H21.5.18～H22.1.13 | 調査後の処置 | 工事削平 | | |
| 遺跡の種別 | 散布地・集落跡 | 遺跡の主な時代 | 旧石器時代～古墳時代 | | |
| 検 出 遺 構 | 縄文時代早期 | 炉穴22基、集石遺構14基 | | | |
| | 古墳時代 | 竪穴住居跡13軒 | | | |
| | 古代～近世 | 掘立柱建物跡2棟 | | | |
| | 時期不詳 | 陥し穴状遺構13基、その他の土坑46基、ピット多数 | | | |
| 出 土 遺 物 | 旧石器時代後期 | 剥片、石核 | | | |
| | 縄文時代 | 縄文土器、石鏃、剥片等 | | | |
| | 弥生時代～古墳時代 | 弥生土器、土師器、須恵器、磨石、台石、敲石、砥石、石皿、 石錘、ガラス小玉等 | | | |
| | 中世～近世 | 陶磁器、銭貨 | | | |
| 特 記 事 項 | 竪穴住居跡のうち1軒は焼失住居で、高坏の脚部を転用した羽口や鉄滓等が出土し、鍛冶を行っていたと思われる。床面から垂木と思われる炭化材や、布留系と思われる高坏を含め、多くの高坏や甕が出土した。陥し穴状遺構の多くでは、底面に杭の痕跡と思われる小穴が見つかったが、遺物を含むものが少なく、時期は不明確である。 | | | | |
| 調査地(1/50,000) | | | | | |
| | | | | | |

板平遺跡（第4次調査）遺構配置図

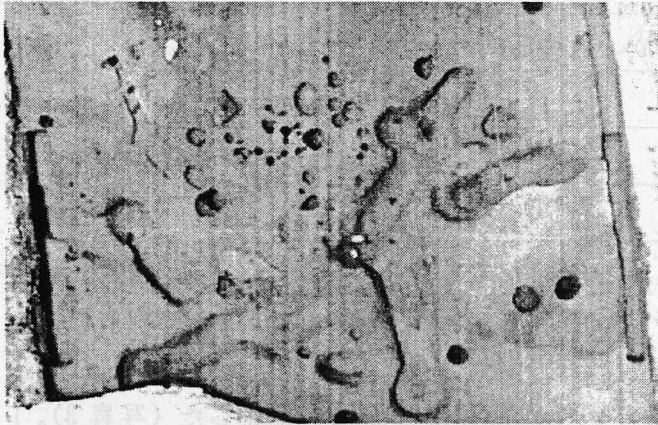





F区で検出した竪穴住居跡（SA5）




E区で検出した竪穴住居跡（SA1）




F区で検出した炉穴集中区



F区で検出した陥し穴状遺構



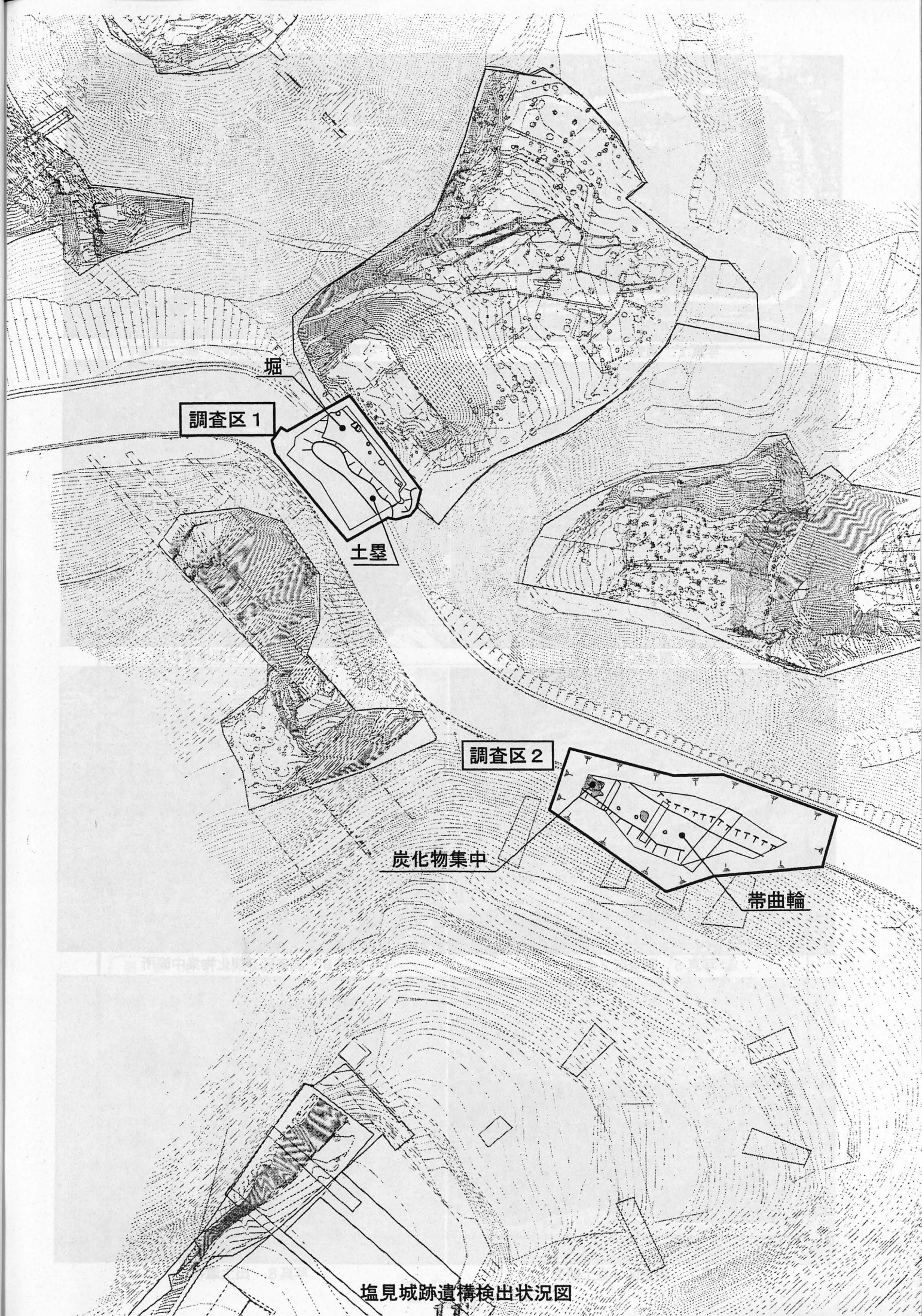
F区で検出した集石遺構



古墳時代出土土器（小型壺、高杯）

平成 2 1 年 度 発 掘 調 査

| | | | | | | |
|---------------|---|-------------|------------------------------------|--|-------|---------------|
| 市町村名 | 日向市 | 調査主体 | 宮崎県 埋蔵文化財センター | | 調査担当者 | 洲ノ上隆介 児玉 幹 |
| フリカナ 遺跡名 | シオミジヨウ 塩見城跡 | フリカナ 所在地 | ヒウカガ シオミザシオミアガコジヨウチ 日向市大字塩見字古城内 | | | |
| 調査原因 | 東九州自動車道建設事業 | 調査面積 | 550㎡ | | | |
| 調査期間 | H21. 7. 21～H21. 9. 30 | 調査後の処置 | 消滅 | | | |
| 遺跡の種別 | 城館跡、散布地 | 遺跡の主な時代 | 中世 | | | |
| 検出遺構 | 中世 柵列、堀、土塁、通路状遺構、石積遺構 | | | | | |
| | | | | | | |
| 出土遺物 | 中世 陶磁器（白磁、青磁、青花、天目茶碗、備前焼など） | | | | | |
| | 土師器皿、不明鉄製品、土錘 | | | | | |
| | | | | | | |
| | | | | | | |
| 特記事項 | <p>調査区 1 昨年度確認されていた石積みを伴う土塁の前面に地山を削りだした堀と土塁を確認した（写真 1・2）。谷部東側斜面裾部分に土塁に接続するように犬走り状の平坦面を確認した（通路状遺構）。</p> <p>調査区 2 自然堆積層と岩盤面を平坦に成形した帯曲輪を確認した（写真 3）。帯曲輪上面では柵列と考えられるピットが 3 基検出された。また、北端部分に焼土及び炭化物集中箇所を 3 箇所確認した（写真 4）。そのうち 2 箇所は上下に重複し、間に炭化物・焼土を伴わない褐色土が約 5 cm 堆積しており、時期差が想定される。</p> | | | | | |
| 調査地 (1/50000) | | | | | | |
| | | | | | | |



調査区 1

堀

土塁

調査区 2

炭化物集中

帶曲輪

塩見城跡遺構検出状況図




写真1 調査区1全景



写真2 調査区1石積み、堀、土塁

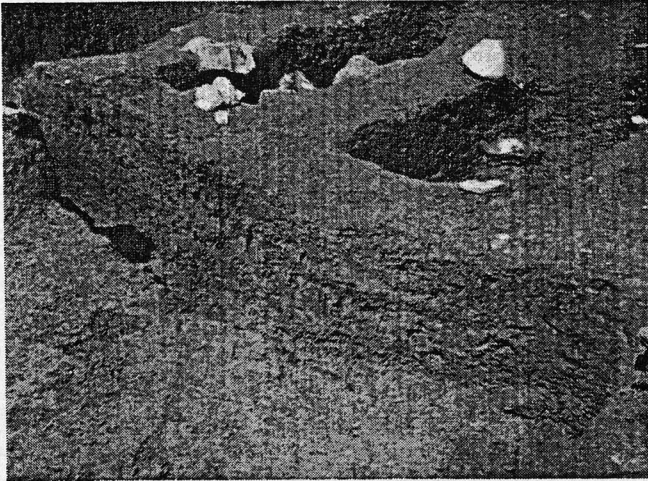


写真3 調査区1堀内埋土




写真4 調査区1谷部堆積状況




写真5 調査区2全景




写真6 調査区2炭化物集中箇所


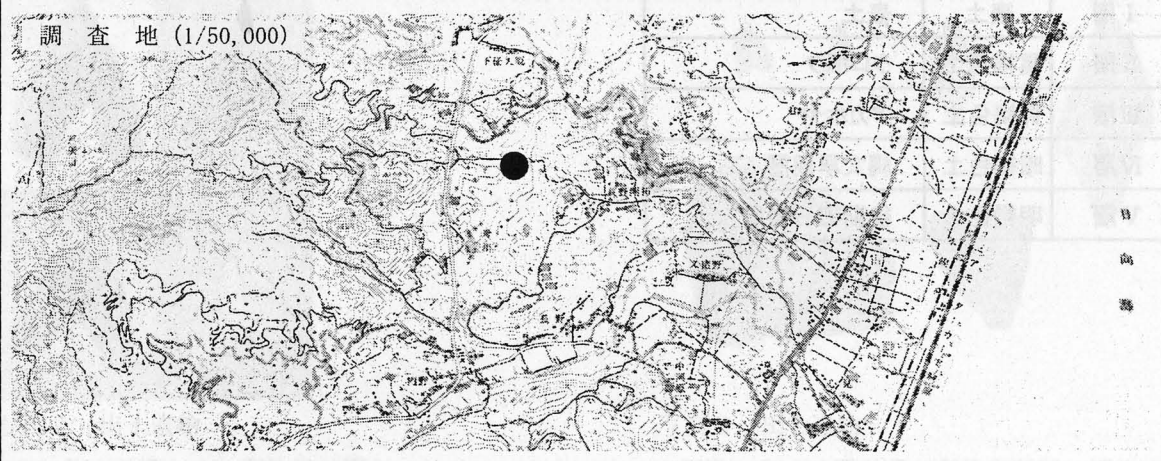


写真7 調査区2盛土断面



写真8 出土遺物

平成 21 年度 発掘調査

| | | | | | |
|--|--|-------------|-------------------------------------|-------|----------|
| 市町村名 | 都農町 | 調査主体 | 宮崎県埋蔵文化財センター | 調査担当者 | 石貫弘泰・早瀬航 |
| フリカナ 遺跡名 | フナゴダイニヒキ 舟川第2遺跡 | フリカナ 所在地 | ツノチョウオオアザカワキタアザフナゴ 都農町大字川北字舟川 ほか | | |
| 調査原因 | 東九州自動車道建設事業 | 調査面積 | 3,000㎡ | | |
| 調査期間 | H21.10.26～H21.3.12 | 調査後の処置 | 工事削平 | | |
| 遺跡の種別 | 散布地、集落 | 遺跡の主な時代 | 旧石器、縄文 | | |
| 検出遺構 | 旧石器時代…礫群 4 基 | | | | |
| | 縄文時代…集石遺構 1 1 基 陥し穴状遺構 1 基 | | | | |
| | | | | | |
| | | | | | |
| 出土遺物 | 旧石器時代…ナイフ形石器、剥片尖頭器、剥片 | | | | |
| | 縄文時代…石鏃、剥片、チップ 縄文土器(無文、貝殻条痕文、山形押型文) | | | | |
| | | | | | |
| | | | | | |
| 特記事項 | 本遺跡は1区と2区では別の谷地形を形成し、後期旧石器時代から縄文時代早期にかけての遺構・遺物を確認した。 | | | | |
| | 集石遺構は1区、2区ともに調査区の間にある町道に近い部分で検出された。特に2-1区では、遺構・遺物ともに道路沿いに集中する傾向が確認できた。 | | | | |
| | これらのことから、調査区に挟まれた町道部分はやつで状の丘陵尾根の中央に位置する可能性が高いといえる。 | | | | |
|  | | | | | |

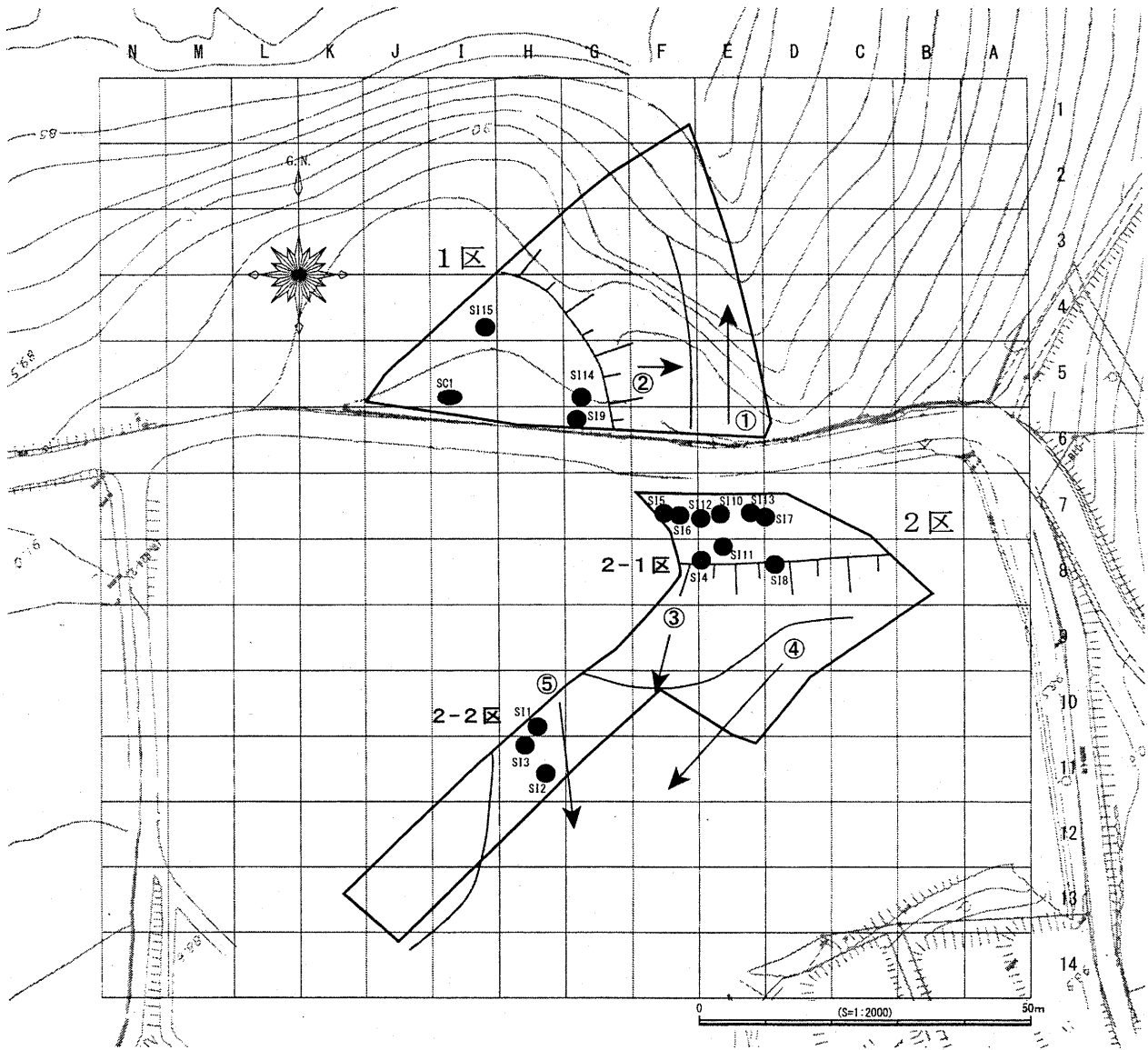


図1 舟川第2遺跡グリッド配置図

表1 舟川第2遺跡基本層序

| 層序 | 色調 | 備考 |
|------|------|--------|
| I層 | 表土 | 表土 |
| II層 | 黒褐色土 | クロボク |
| III層 | 黄褐色土 | アカホヤ |
| IV層 | 暗褐色土 | 縄文早期層 |
| V層 | 明褐色土 | 後期旧石器層 |




写真1 舟川第2遺跡遠景（東から）




写真2 舟川第2遺跡遠景（西から）



写真3 SI9検出状況（北から）



写真4 SC1完掘状況（西から）



写真5 2-1区遺物検出状況（西から）



写真6 SI8検出状況（南から）

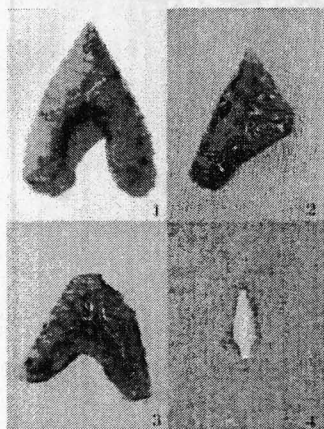


写真7 出土遺物
（1～3：石鏃、4：剥片尖頭器）





写真8 出土遺物
（石鏃、ナイフ形石器、剥片尖頭器、縄文土器）

平成 21 年度 発掘調査

| | | | | | |
|--|--|-------------|--|-------|--------------|
| 市町村名 | 都農町 | 調査主体 | 宮崎県埋蔵文化財センター | 調査担当者 | 小井井順 橋本清美 |
| フリカナ 遺跡名 | ウチノヤ 内野々遺跡 | フリカナ 所在地 | コユクグンツノチヨウオオアザカワキタアザウチノウシロバル 児湯郡都農町大字川北字内野後原 20254 <small>(ほか)</small> | | |
| 調査原因 | 東九州自動車道建設事業 (日向～都農間) | 調査面積 | 4,700㎡ | | |
| 調査期間 | 平成21年6月8日～ 平成22年1月7日 | 調査後の処置 | 工事削平 | | |
| 遺跡の種別 | 集落跡 | 遺跡の主な時代 | 縄文時代～弥生時代 | | |
| 検出遺構 | ・縄文時代早期：集石遺構5基 | | | | |
| | 中期～後期：竪穴住居跡4軒、集石遺構13基、土坑3基 | | | | |
| | ・弥生～古墳時代：竪穴住居跡1軒、多数の小穴。 | | | | |
| 出土遺物 | 縄文時代早期：石器（剥片、石核）、土器片（押型文、前平） | | | | |
| | 縄文時代中期～後期：石器（打製石鏃、石匙、石錐、石核、打製石斧、磨石、石錘など） | | | | |
| | 深鉢（船元、市来、北久根、丸尾）、浅鉢（鐘崎） | | | | |
| | 炭化種実 | | | | |
| | 弥生時代後期：石器（磨製石鏃、剥片など） | | | | |
| 甕、壺、高杯、鉢、土器片（免田） | | | | | |
| 特記事項 | 内野々遺跡は縄文時代後期を主体とした集落跡である。県内での縄文時代集落跡の発見例 | | | | |
| | は台地状や緩やかな段丘上斜面の開けた場所が多いが、当遺跡の様な山あい立地するもの | | | | |
| | は少なく該期における人々の暮らしを考慮する上で貴重な成果である。 | | | | |
| 調査地 (1/50,000) | | | | | |
|  | | | | | |

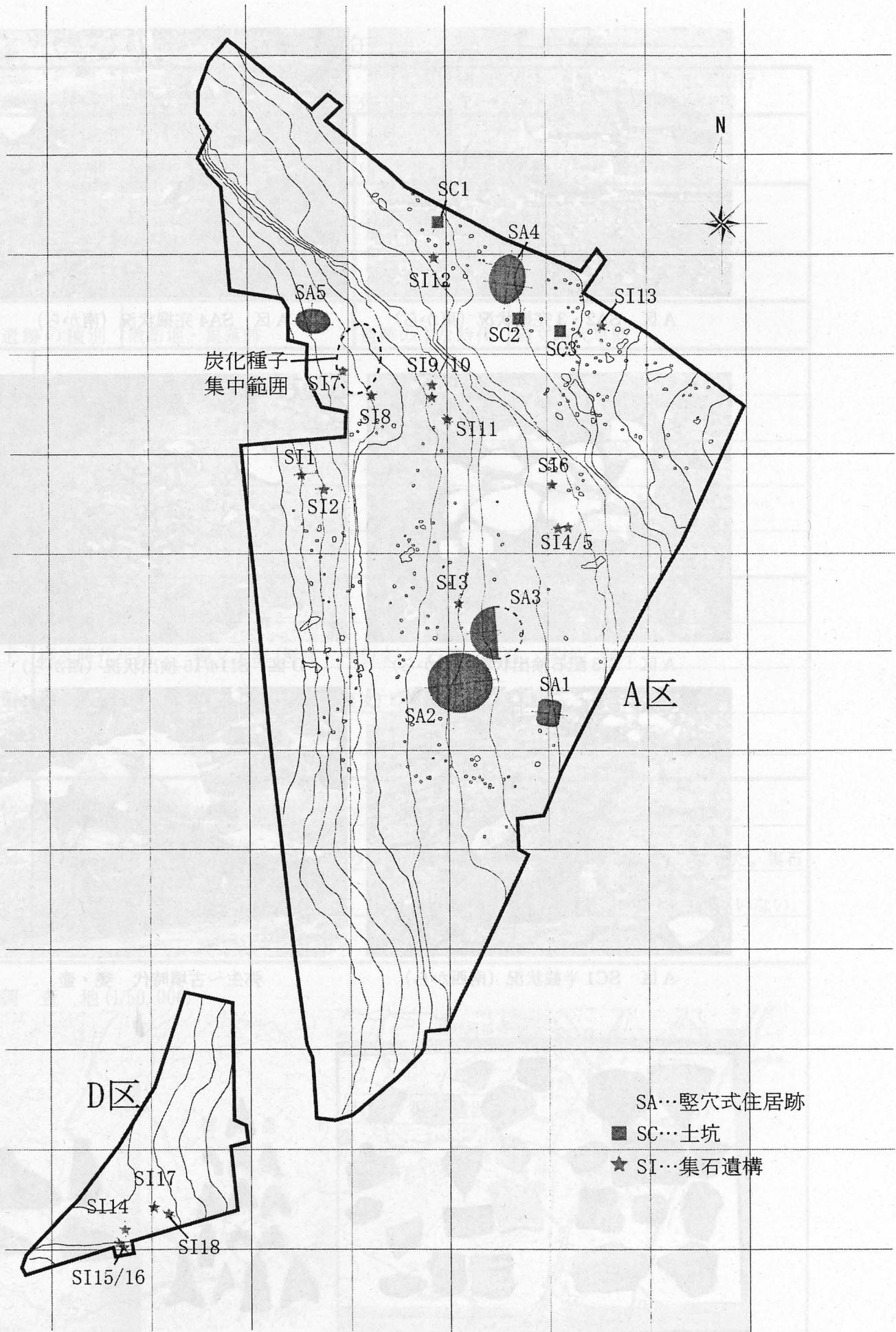




图3 遺構配置図 S=1/500




A区 SA2・3 完掘状況 (東から)




A区 SA4 完掘状況 (南から)




A区 SI3 配石検出状況 (東から)




D区 SI14/15 検出状況 (西から)



A区 SC1 半截状況 (南西から)



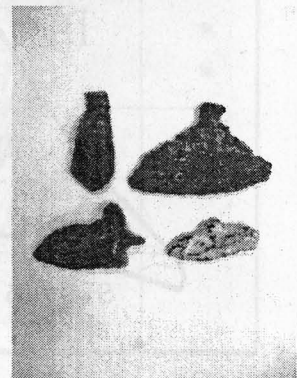
弥生～古墳時代 甕・壺



縄文時代土器片



打製石鏃




石匙

平成 21 年度 発掘調査

| | | | | | |
|-------------|--|-------------|--|-------|---------------|
| 市町村名 | 都農町 | 調査主体 | 宮崎県埋蔵文化財センター | 調査担当者 | 今塩屋毅行 橋本清美 |
| フリカナ 遺跡名 | ウチノノダイニイセキ 内野々第2遺跡 | フリカナ 所在地 | コユグンツノチヨウオオアザカワキタアザウチノウシロバル 児湯郡都農町大字川北字内野後原 | | |
| 調査原因 | 東九州自動車道建設事業 (日向～都農間) | 調査面積 | 1, 410㎡ | | |
| 調査期間 | H21. 12. 7～H22. 1. 25 | 調査後の処置 | 工事削平 | | |
| 遺跡の種別 | 散布地・集落跡 | 遺跡の主な時代 | 縄文時代早期 | | |
| 検出遺構 | 縄文時代早期 集石遺構3基 | | | | |
| | 時期不詳 自然流路2条 | | | | |
| | | | | | |
| | | | | | |
| 出土遺物 | 後期旧石器時代 剥片 | | | | |
| | 縄文時代早期 縄文土器(無文・押型文) 石錐、磨石、石核、剥片 | | | | |
| | 縄文時代後期 縄文土器(貝殻条痕文) | | | | |
| 特記事項 | 本遺跡は、痩せ尾根上の頂部に立地する。縄文時代早期を主体とした遺跡である。 | | | | |
| | 集石遺構は3基1群で構成され、その周囲には環状に赤化礫が散漫に分布していた。集石 | | | | |
| | 遺構は直径1m程度で小規模である。なお、炉穴や陥し穴状遺構等は検出されていない。 | | | | |

調査地 (1/50,000)






内野々第2遺跡 集石遺構群検出状況



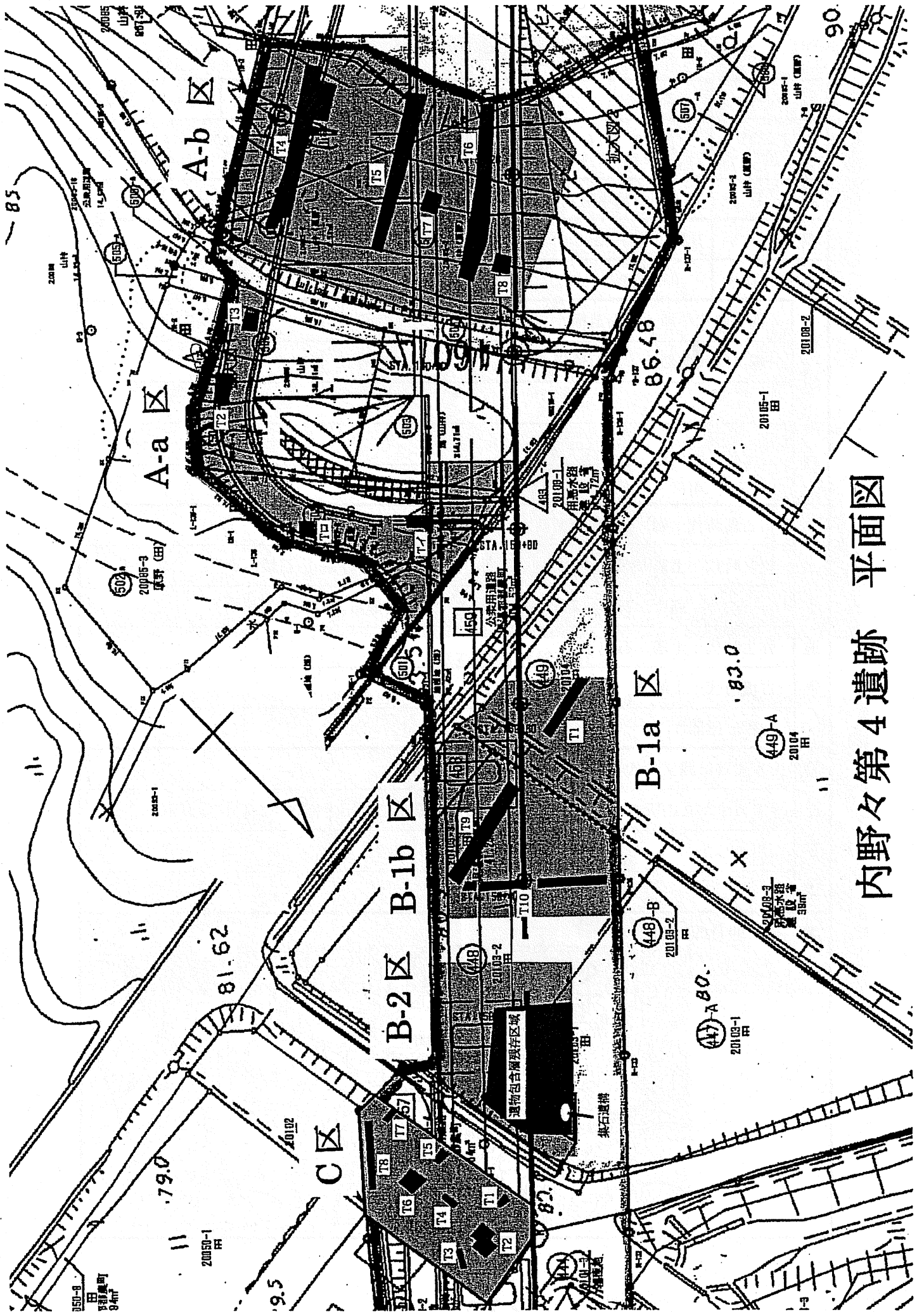
集石遺構(S I 2)



集石遺構(S I 3)

平成21年度 発掘調査


| | | | | | |
|------------------|--|--------------|---------------------------------------|-------|------------|
| 市町村名 | 都農町 | 調査主体 | 宮崎県埋蔵文化財センター | 調査担当者 | 原口耕一郎 出山真次 |
| フリカ'ナ 遺跡名 | ウノダイ 代キ 内野々第4遺跡 | フリカ'ナ 所在地 | ツチヨウオチザ' カキタアザ' ミヤハラ 都農町大字川北字宮原 ほか | | |
| 調査原因 | 東九州自動車道建設 | 調査面積 | 900m ² | | |
| 調査期間 | H21. 5. 11～H22. 1. 7 | 調査後の処置 | 工事削平 | | |
| 遺跡の種別 | 集落遺跡 | 遺跡の主な時代 | 縄文時代早期 | | |
| 検 出 遺 構 | 縄文時代早期：集石遺構 1基 | | | | |
| | 縄文時代前期？：集石遺構 1基 | | | | |
| | | | | | |
| | | | | | |
| 出 土 遺 物 | 旧石器時代：剥片、2次加工剥片、細石刃 | | | | |
| | 縄文時代：土器(無紋、塞之神、曾畑、轟B、黒色磨研等)、石核、剥片、二次加工 剥片、石鏃、石匙、スクレイパー、異形石器、玦状耳飾等 | | | | |
| | 弥生時代：土器、石包丁 | | | | |
| | 古墳時代：土師器 | | | | |
| | 中世：磁器片 | | | | |
| 特 記 事 項 | ・本遺跡は縄文時代早期を中心とした遺跡である。 | | | | |
| | ・アカホヤ火山灰二次堆積層からであるが、県内では出土例の少ない玦状耳飾が 出土した。 | | | | |
| | | | | | |
| 調査地 (1/50,000) | | | | | |
| | | | | | |



内野々第4遺跡 平面図




広域農道より A 区全景を望む



遺跡南西の丘陵より B、C 区全景を望む




塞ノ神式土器出土状況(B-2 区)



縄文早期土器(形式不明)出土状況(B-2 区)




削器出土状況(B-2 区)



集石遺構検出状況(B-2 区)

平成 21 年度 発掘調査

| | | | | | |
|--|---|-------------|--|-------|----------------------|
| 市町村名 | 児湯郡都農町 | 調査主体 | 宮崎県埋蔵文化財センター | 調査担当者 | 田中達也 石貫弘泰 橋口由佳 |
| フリカナ 遺跡名 | シモバルイセキ 下原遺跡 | フリカナ 所在地 | コユグンツノチョウオオアザカワキタアザシモバル 児湯郡都農町大字川北字下原 | | |
| 調査原因 | 東九州自動車道建設事業 | 調査面積 | 6, 680㎡ | | |
| 調査期間 | 平成21年6月8日～ 平成22年2月8日 | 調査後の処置 | 工事削平 | | |
| 遺跡の種別 | 散布地 | 遺跡の主な時代 | 後期旧石器・縄文時代早期 | | |
| 検出 遺構 | 旧石器 礫群 3基 | | | | |
| | 縄文時代早期 集石遺構 1基、土坑 7基 | | | | |
| | 時期不明 炭焼窯 1基 | | | | |
| 出土 遺物 | 石器 ナイフ形石器、剥片尖頭器、角錘状石器、細石刃、石斧、石鏃、石匙、削器、搔器、 敲石、磨石、台石、凹石、細石刃核、石核、剥片、チップ | | | | |
| | 土器 縄文土器（早期・妙見式土器、楕円押型文など）、弥生土器 | | | | |
| | 陶磁器 白磁、近代陶器、統制陶器 | | | | |
| | その他 銭貨（寛永通宝）、煙管 | | | | |
| 特記事項 | 平成20年度の確認調査を受け、平成21年度の6月より調査を開始し2月に終了した。 現況は盛土を行い段々畑として利用されていたが、調査により西から東へ下る緩斜面の旧地形であった。 遺構は多くないが、後期旧石器時代から縄文時代早期にかけての石器類、縄文早期の土器片等が出土している。 | | | | |
| 調査地 (1/50,000) | | | | | |
|  | | | | | |

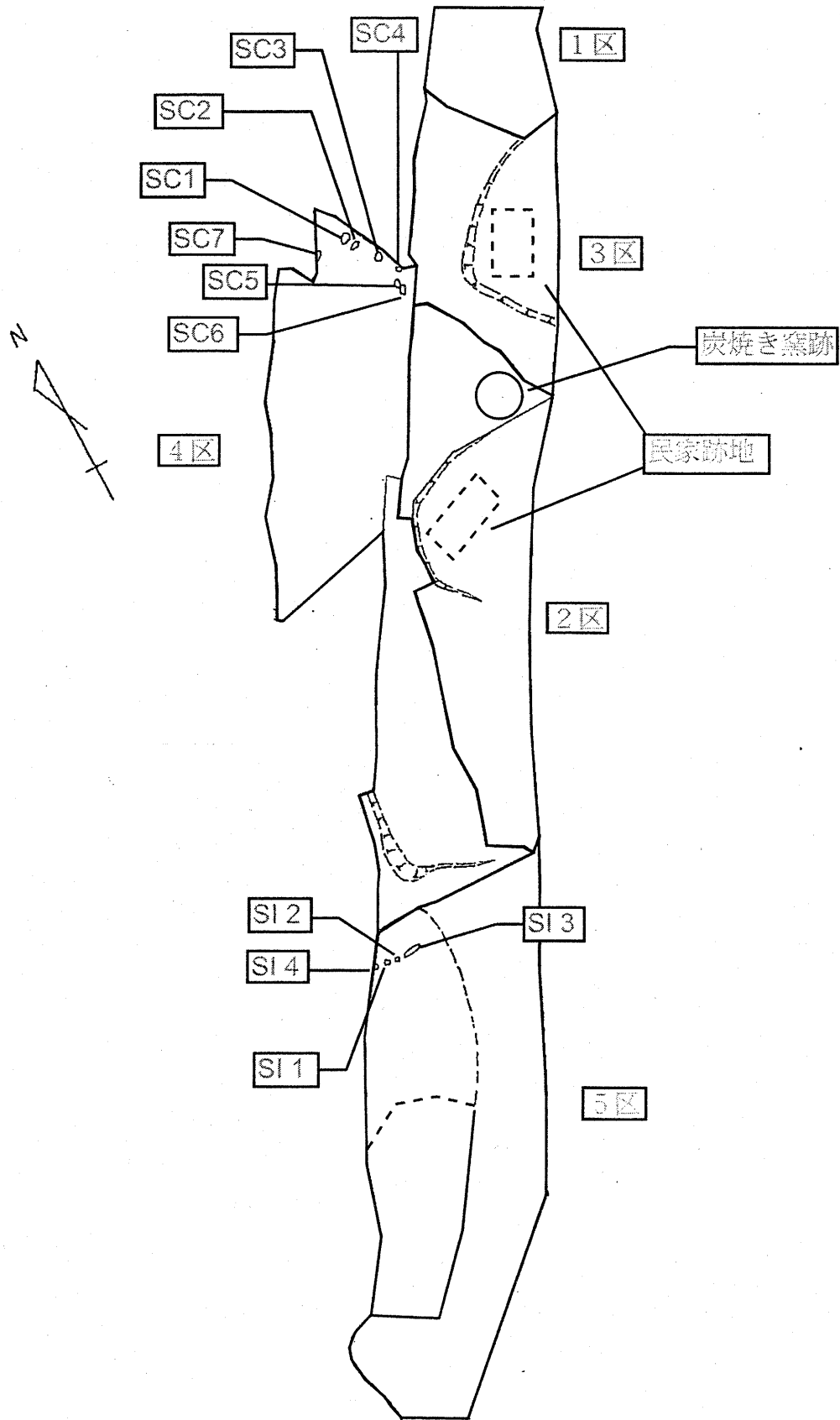


図1 下原遺跡遺構配置図 【S=1/1,000】




写真1 SI2 (礫群1) 検出状況




写真2 4区遺物出土状況




写真3 5区南側斜面遺物出土状況




写真4 調査区全景




写真5 縄文時代早期遺物

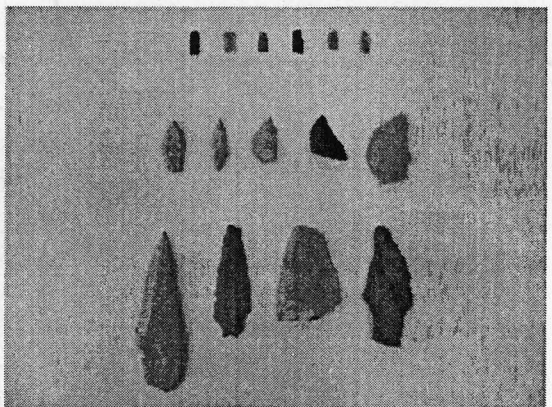
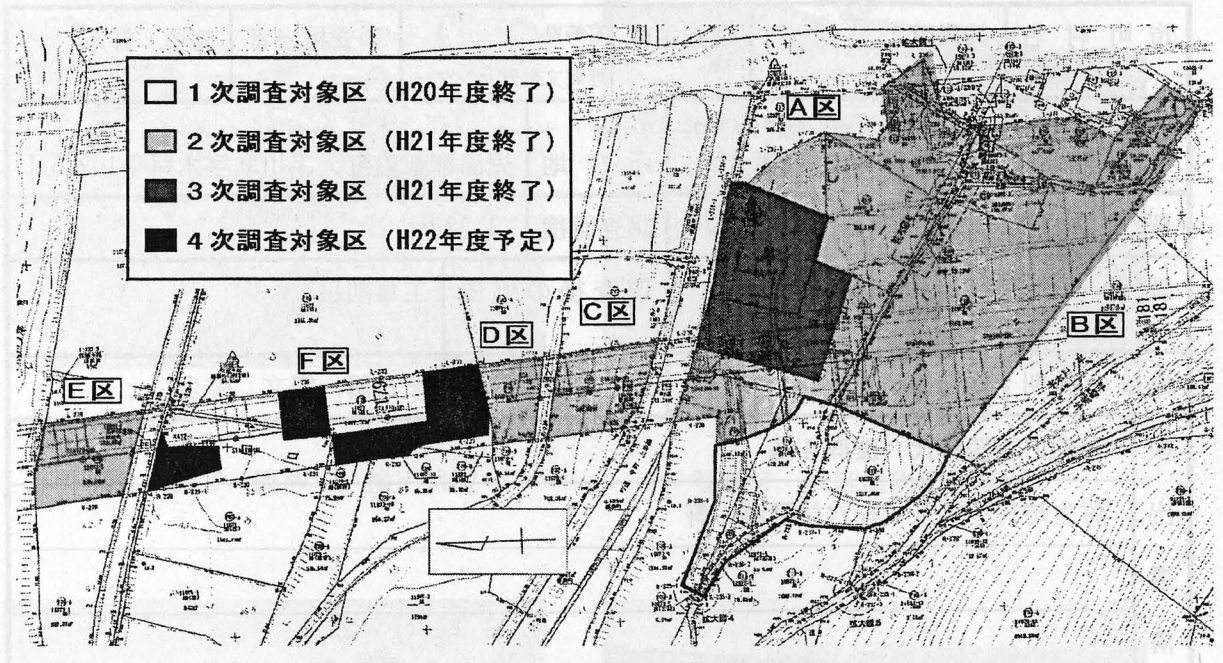


写真6 後期旧石器時代遺物

平成21年度 発掘調査

| | | | | | |
|------------------|-------------------------------------|-------------|---|-------|-------|
| 市町村名 | 都農町 | 調査主体 | 宮崎県 埋蔵文化財センター | 調査担当者 | 徳留 洋志 |
| フリカナ 遺跡名 | キトヒラダイニセキダカンジ 木戸平第2遺跡(第3次) | フリカナ 所在地 | コユゲンツノチョウオオアザカワキタアザキトノヒラ 児湯郡都農町大字川北字木戸平10975-1 | | |
| 調査原因 | 東九州道(日向～都農間) | 調査面積 | 1,280㎡ | | |
| 調査期間 | 平成21年10月13日～ 平成22年1月18日 | 調査後の処置 | 工事削平 | | |
| 遺跡の種別 | 本発掘調査 | 遺跡の主な時代 | 旧石器、縄文、弥生 | | |
| 検 出 遺 溝 | 後期旧石器時代 礫群4基 | | | | |
| | 弥生時代 竪穴住居跡1軒 | | | | |
| | | | | | |
| | | | | | |
| 出 土 遺 物 | 後期旧石器時代：剥片尖頭器、スクレイパー、細石刃、細石刃核、敲石、剥片 | | | | |
| | 縄文時代：縄文土器（深鉢）、石鏃、剥片 | | | | |
| | 弥生時代：弥生土器（甕）、鉄器（器種不明） | | | | |
| | | | | | |
| 調 査 地 (1/50,000) | | | | | |
| | | | | | |




木戸平第2遺跡 詳細図 【S=1/2, 000】

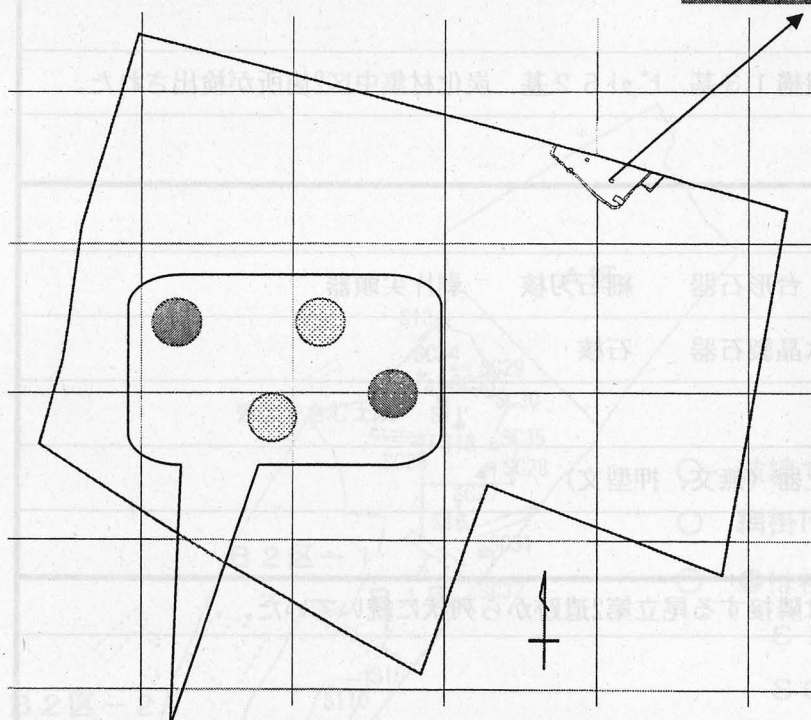


木戸平第2遺跡調査区全景 (上空から)

遺物出土状況（剥片）



SA-1（東から）




SA-1 土器出土状況（南から）



礫群分布状況（西から）



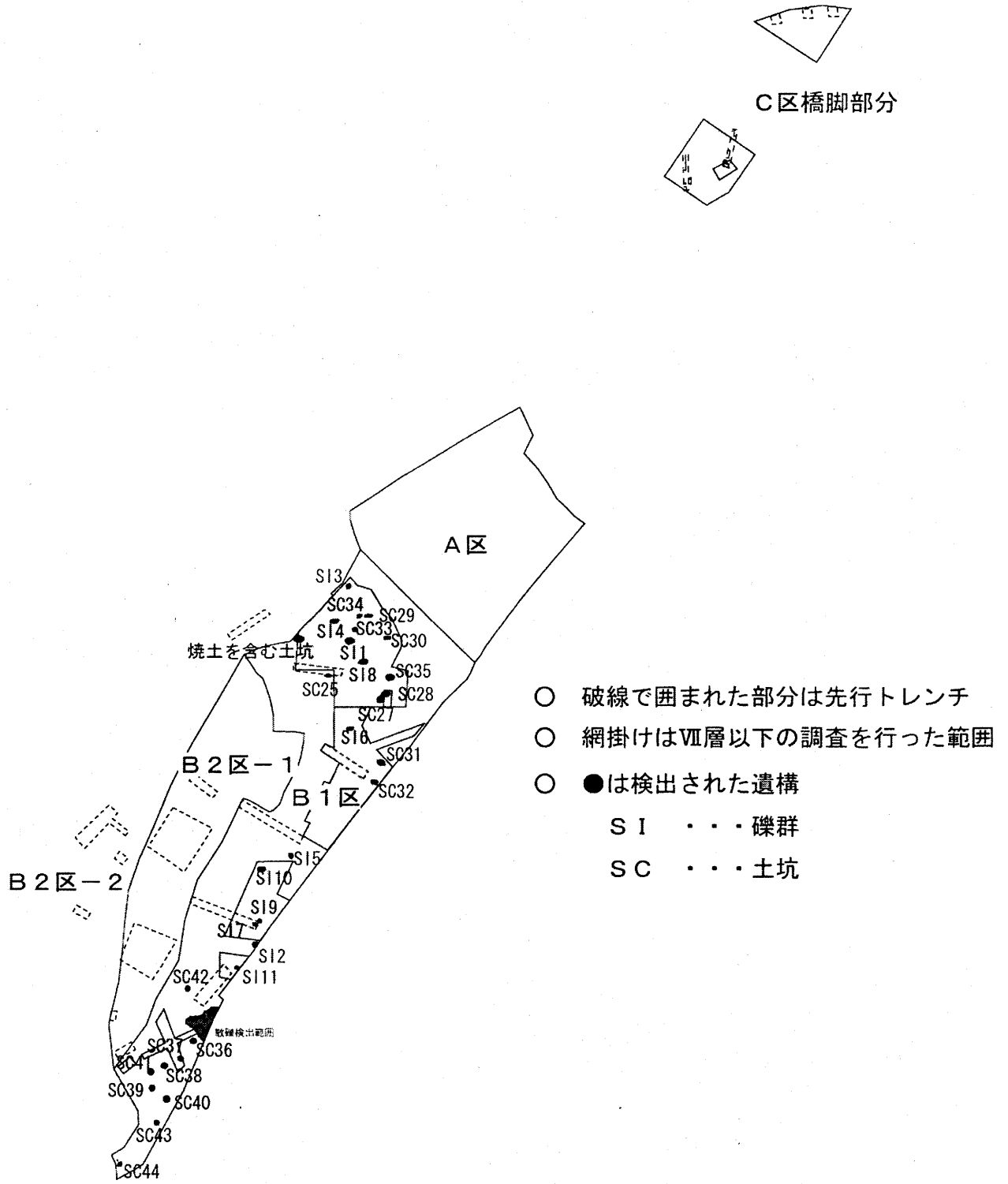
出土遺物

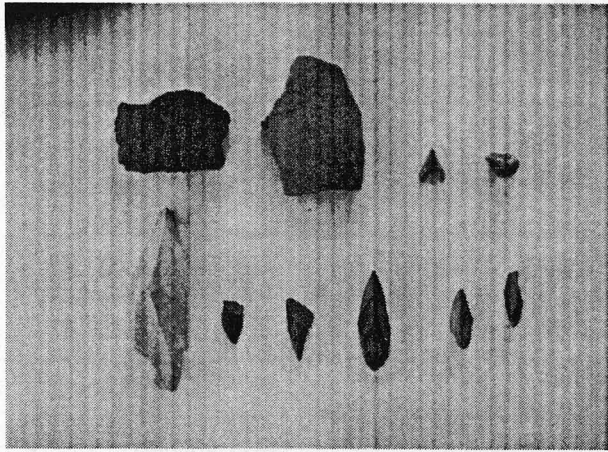


平成 21 年度 発掘調査


| | | | | | |
|------------------|--|-------------|---------------|--|--------------------|
| 市 町 村 名 | 都農町 | 調査主体 | 宮崎県埋蔵文化財センター | 調査担当者 | 横山正文・今塩屋毅行 日高優子 |
| フリカナ 遺 跡 名 | たわらしいだいいちいせき 俵石第1遺跡 | | フリカナ 所 在 地 | こゆぐんつのちょうおおあざかわきたあざゆむた 児湯郡都農町大字川北字湯牟田 | |
| 調 査 原 因 | 東九州自動車道(日向～都農間)建設 | | 調 査 面 積 | 9,000m ² | |
| 調 査 期 間 | H.21.4.1～H.21.11.2 | 調 査 後 の 処 置 | 工事削平 | | |
| 遺跡の種類 | 散布地 | 遺跡の主な時代 | 後期旧石器・縄文 | | |
| 検 出 遺 構 | (後期旧石器) | | | | |
| | 礫群 11基が検出された。 | | | | |
| | (縄文時代早期) | | | | |
| | 土坑4基、陥し穴状遺構13基、ピット52基、炭化材集中区2箇所が検出された。 | | | | |
| 出 土 遺 物 | (後期旧石器) | | | | |
| | ナイフ形石器 台形石器 細石刃核 剥片尖頭器 | | | | |
| | 角錐状石器 水晶製石器 石核 | | | | |
| | (縄文時代早期) | | | | |
| | 石 鏟 縄文土器(無文、押型文) | | | | |
| 特 記 事 項 | ・ 陥し穴状遺構については隣接する尾立第2遺跡から列状に続いていた。 | | | | |
| 調 査 地 (1/50,000) | | | | | |
| | | | | | |

俵石第1遺跡遺構配置図






出土遺物（一部）




陥し穴に残る逆茂木跡



チップ集中区



礫層中の赤化礫

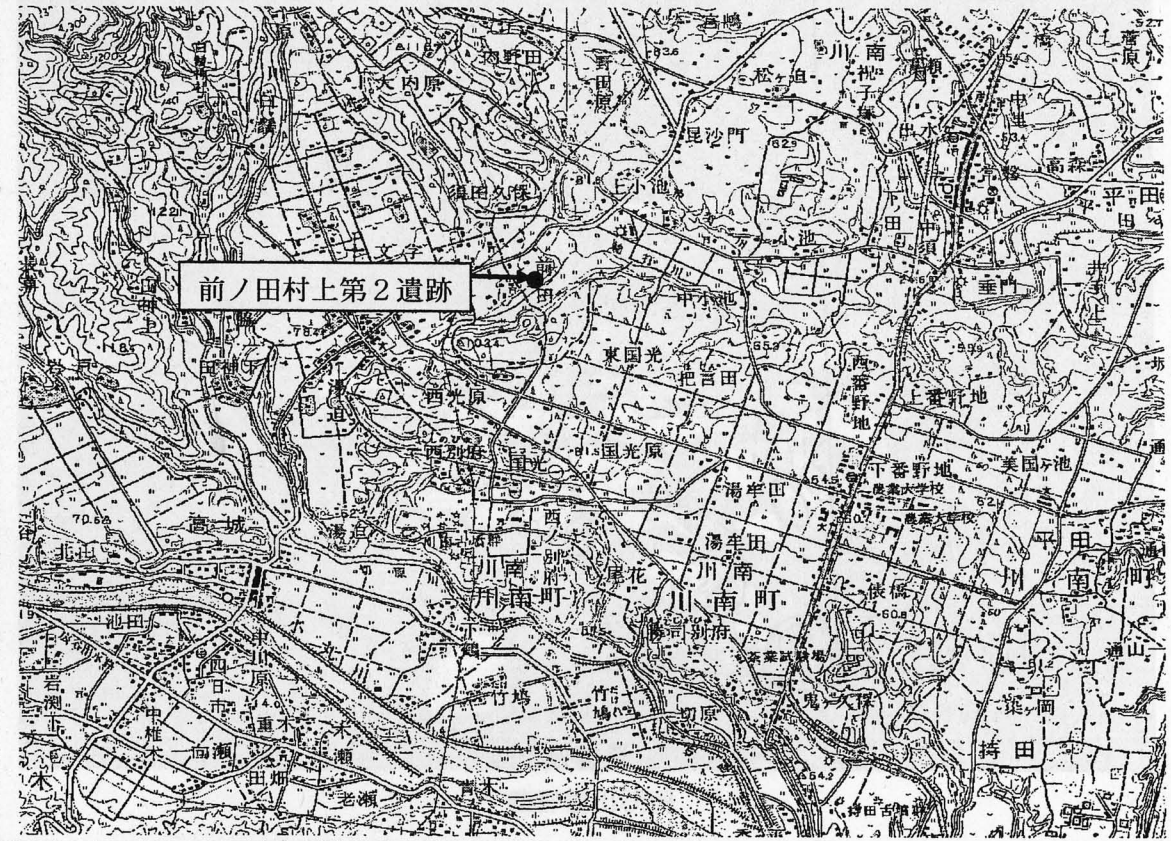


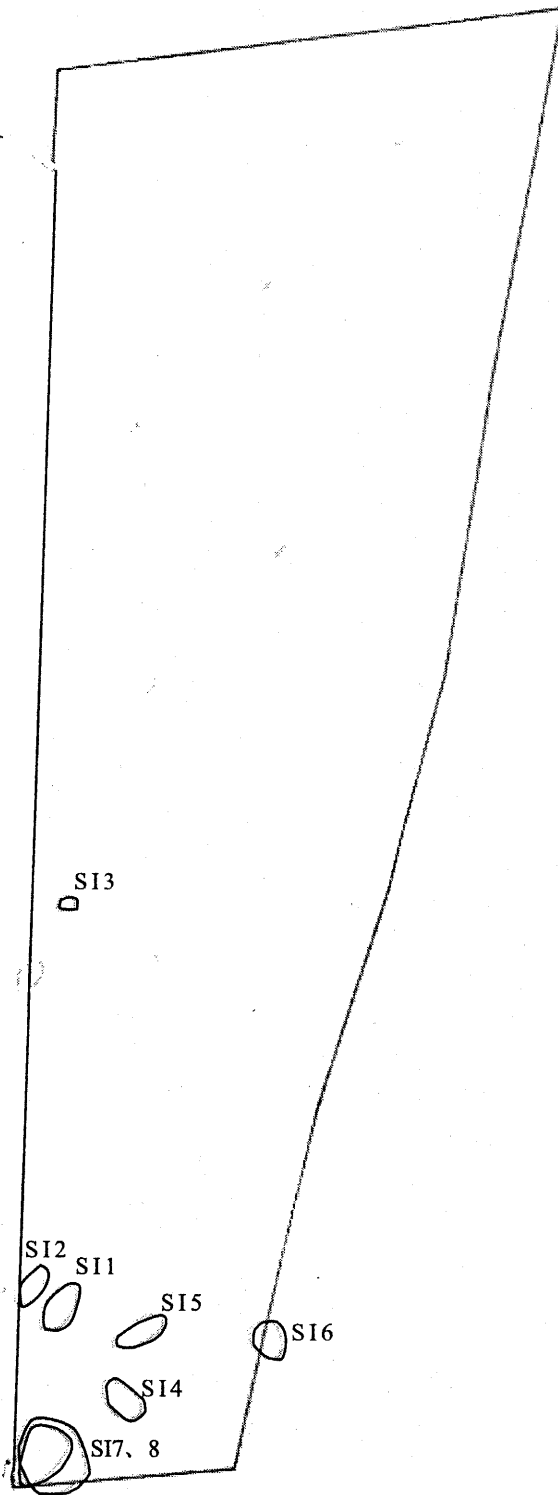
尾立第2遺跡に続く陥し穴

平成 21 年度 発掘調査


| | | | | | |
|-------------|-----------------------------------|------|--------------|-------------------------------------|---------------|
| 市町村名 | 川南町 | 調査主体 | 宮崎県埋蔵文化財センター | 調査担当者 | 深江龍哉、出山真次、松本茂 |
| フリカナ 遺跡名 | マノダムカミダイ2化キ 前ノ田村上第2遺跡(三次) | | フリカナ 所在地 | カミチョウウチアザ カミナミアザ マノダ 川南町大字川南字前ノ田 | |
| 調査原因 | 東九州自動車道建設事業 | | 調査面積 | 1, 120㎡ | |
| 調査期間 | 平成21年6月9日～9月11日 | | 調査後の処置 | 工事削平 | |
| 遺跡の種別 | 集落跡 | | 遺跡の主な時代 | 旧石器、縄文 | |
| 検出遺構 | 旧石器：礫群 8 基 | | | | |
| | 縄文：土坑 | | | | |
| | 時期不明：溝状遺構 | | | | |
| 出土遺物 | 旧石器：剥片尖頭器縄文、角錐状石器、ナイフ形石器、敲石、剥片、石核 | | | | |
| | 縄文：石鏃、磨石、剥片、石核 | | | | |
| 特記事項 | | | | | |
| | | | | | |
| | | | | | |

調 査 地 (1/50,000)






遺構分布図



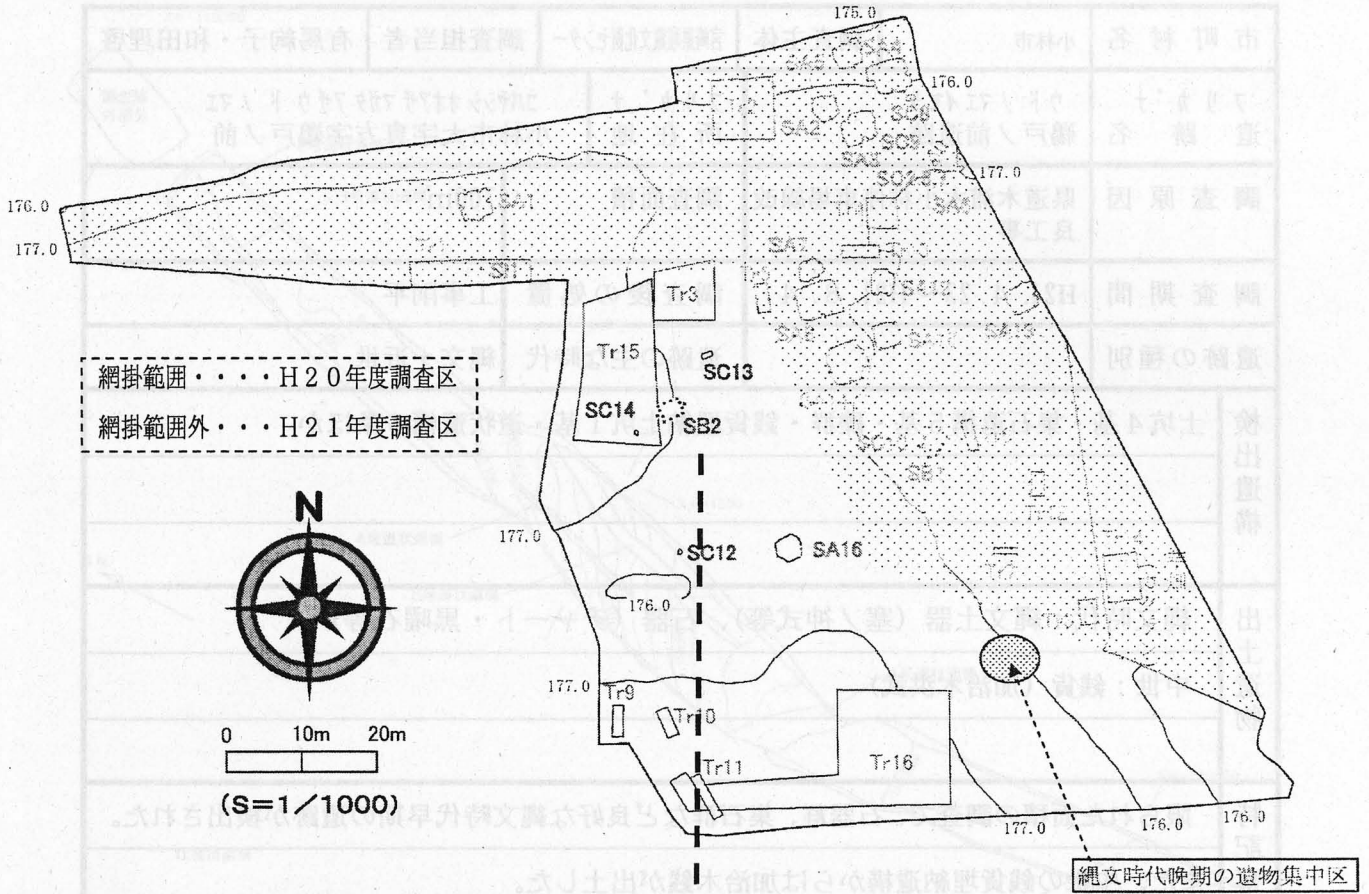
出土遺物




礫群検出状況

平成 21 年 度 発 掘 調 査

| | | | | | |
|------------------|---|---------------|---|-----------|--|
| 市 町 村 名 | 都 城 市 | 調 査 主 体 | 宮 崎 県 埋 蔵 文 化 財 セ ン タ ー | 調 査 担 当 者 | 中 田 憲 治 加 藤 徹 川 越 宏 之 福 田 泰 典 |
| フリカナ 遺 跡 名 | ドウギイセキ 働 女 木 遺 跡 | フリカナ 所 在 地 | ミヤコジヨウシコジツョウ 都 城 市 五 十 町 4 6 8 7 番 地 | ほか | |
| 調 査 原 因 | 都 城 東 環 状 線 (今 町 工 区) 地 域 連 携 推 進 事 業 に 伴 う 埋 蔵 文 化 財 発 掘 調 査 | 調 査 面 積 | 8,2000㎡ (平成21年度調査対象) ※ 平成20年度 8,000㎡終了 | | |
| 調 査 期 間 | H21. 4. 27～H21. 9. 30 | 調 査 後 の 処 置 | 工事削平 | | |
| 遺 跡 の 種 別 | 集 落 跡 | 遺 跡 の 主 な 時 代 | 縄 文 ・ 弥 生 | | |
| 検 出 遺 構 | 縄文時代早期・・・土坑1基、ピット | | | | |
| | 弥生時代中期～後期・・・竪穴住居跡1軒、掘立柱建物跡1棟、土坑2基、ピット | | | | |
| 出 土 遺 物 | 縄文時代・・・縄文土器 (早期・後期・晩期) , 石器 (打製石鏃・打製石斧) | | | | |
| | 弥生時代・・・弥生土器 (中期末～後期初頭) , 石器 (磨製石鏃・砥石) | | | | |
| 特 記 事 項 | ・ 掘立柱建物跡は3間×3間のプランで、独立した棟持柱をもつものであった。 | | | | |
| | ・ 平成20年調査においては、縄文時代早期の集石遺構1基、弥生時代中期末から後期初頭にかけての竪穴住居跡11軒、屋外炉跡1基、掘立柱建物跡1棟、土坑2基、土坑4基を検出している。 | | | | |
| | | | | | |
| 位 置 図 (1/15,000) | | | | | |
| | | | | | |




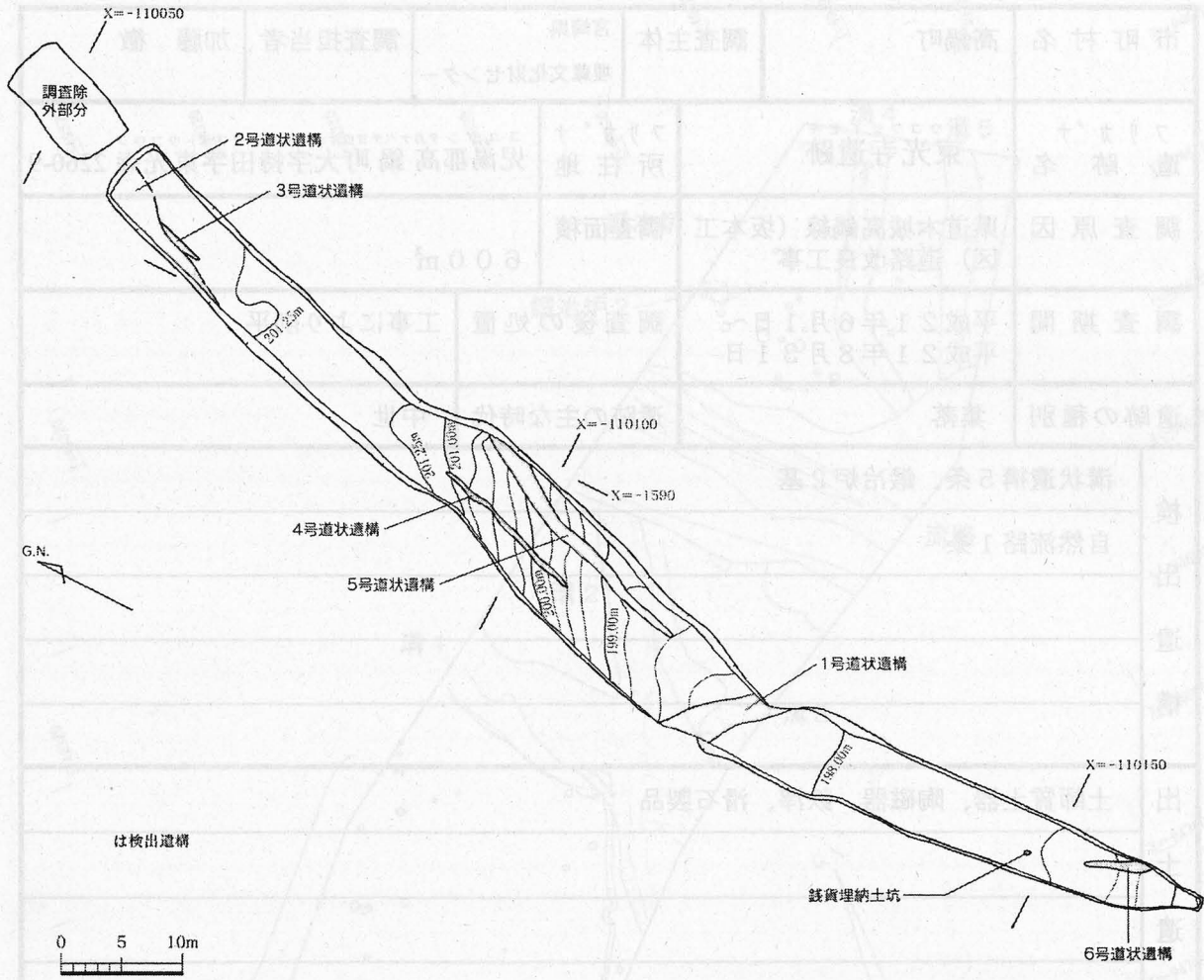
【働女木遺跡遺構分布図】



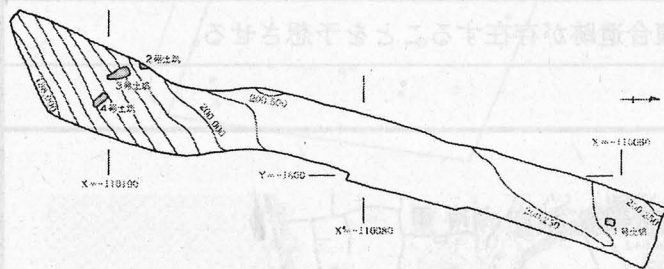
【独立した棟持柱をもつ掘立柱建物跡】

平成21年度 発掘調査

| | | | | | |
|--|---|-------------|----------------------------------|-------|-----------|
| 市町村名 | 小林市 | 調査主体 | 宮崎県埋蔵文化財センター | 調査担当者 | 有馬絢子・和田理啓 |
| フリカナ 遺跡名 | ウドノマイイキ 鵜戸ノ前遺跡 | フリカナ 所在地 | コバシノオアザマダアザウドノマイ 小林市大字真方字鵜戸ノ前 | | |
| 調査原因 | 県道木浦木小林停車場線改良工事 | 調査面積 | 700㎡ | | |
| 調査期間 | H21. 4. 23～H21. 8. 4 | 調査後の処置 | 工事削平 | | |
| 遺跡の種別 | | 遺跡の主な時代 | 縄文・近世 | | |
| 検出遺構 | 土坑4基・集石遺構5基・礫群・銭貨埋納土坑1基・道状遺構6条ほか | | | | |
| | | | | | |
| | | | | | |
| 出土遺物 | 縄文時代：縄文土器（塞ノ神式等）、石器（チャート・黒曜石等） | | | | |
| | 中世：銭貨（加治木洪武） | | | | |
| | | | | | |
| 特記事項 | 限られた面積の調査で、石器群、集石群など良好な縄文時代早期の遺跡が検出された。 | | | | |
| | また、中世の銭貨埋納遺構からは加治木銭が出土した。 | | | | |
| | | | | | |
| 調査地 (1/50,000) | | | | | |
|  | | | | | |



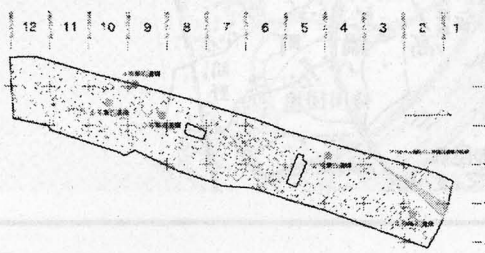
アカホヤ上面遺構分布図 (S=1/600)




土坑分布状況 (S=1/600)



銭貨出土状況



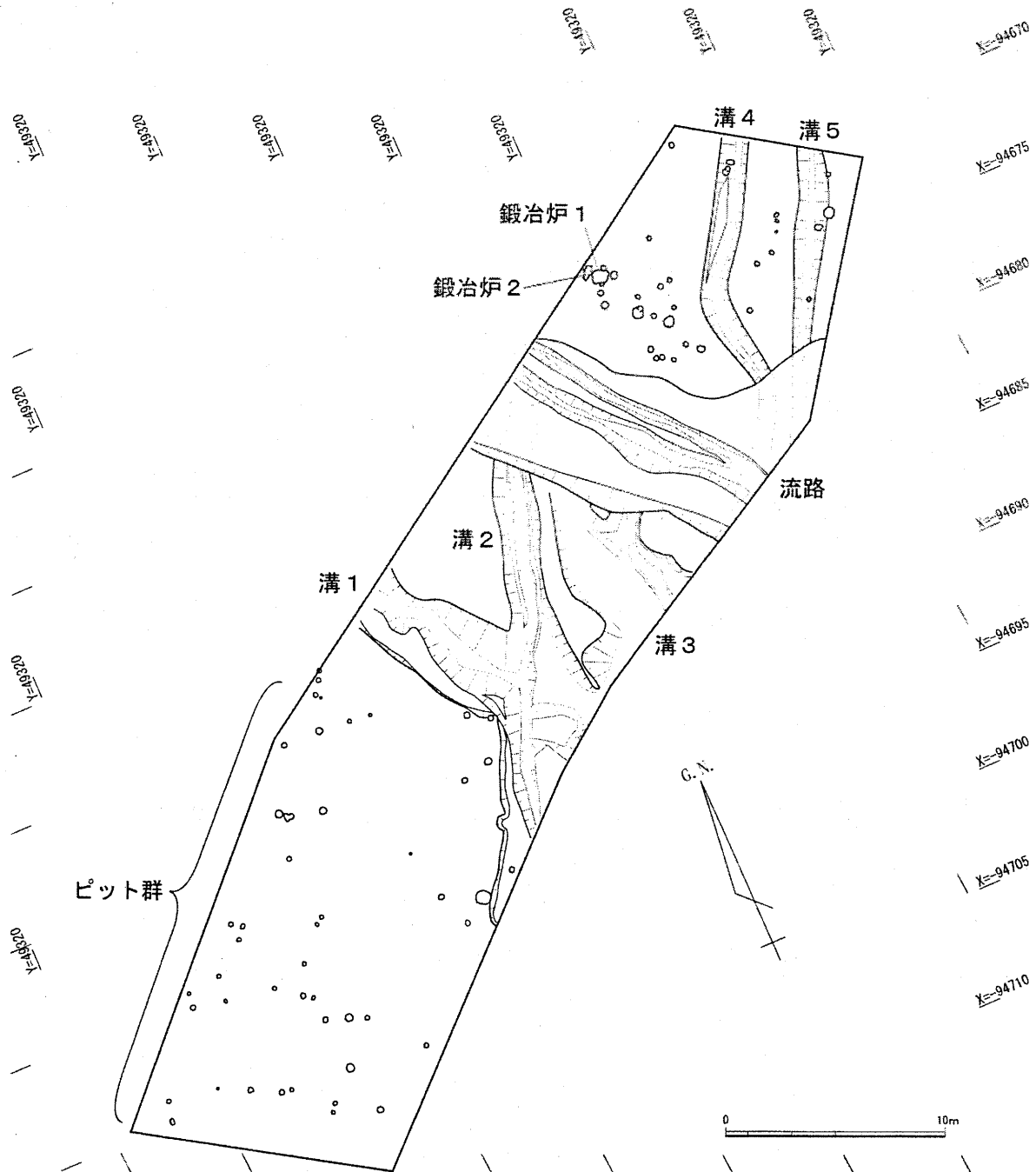
礫及び集石遺構分布状況 (S=1/600)



3号集石遺構

平成21年度 発掘調査

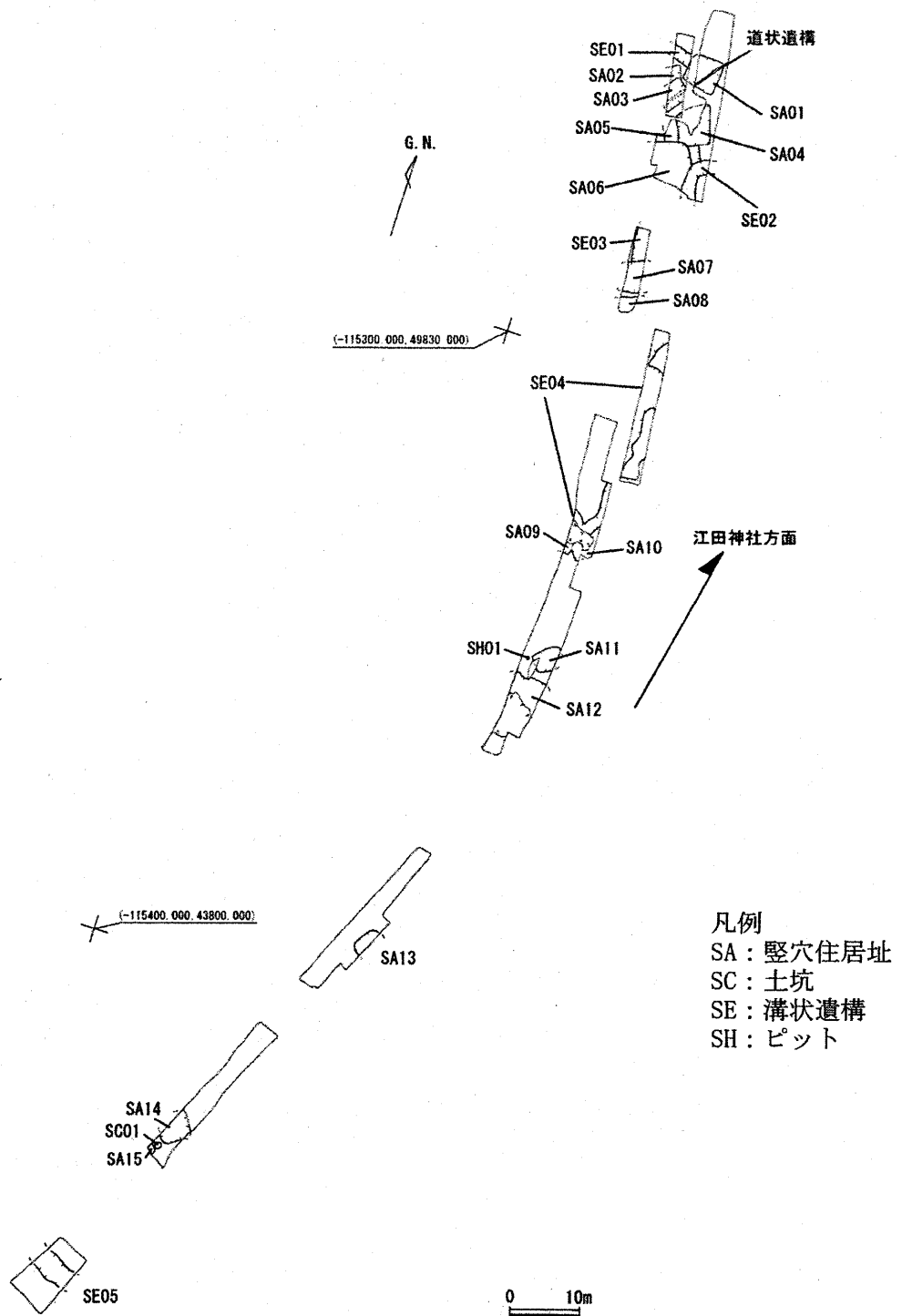
| | | | | | |
|---------------|--|--------------|--|-------|------|
| 市町村名 | 高鍋町 | 調査主体 | 宮崎県 埋蔵文化財センター | 調査担当者 | 加藤 徹 |
| フリカゝナ 遺跡名 | トウコウジイセキ 東光寺遺跡 | フリカゝナ 所在地 | コユクンタカナベチヨウオオアガモチダアザトウコウジ 児湯郡高鍋町大字持田字東光寺 2260-9 | | |
| 調査原因 | 県道木城高鍋線（坂本工区）道路改良工事 | 調査面積 | 600㎡ | | |
| 調査期間 | 平成21年6月1日～ 平成21年8月31日 | 調査後の処置 | 工事により削平 | | |
| 遺跡の種別 | 集落 | 遺跡の主な時代 | 中世 | | |
| 検出遺構 | 溝状遺構5条、鍛冶炉2基 | | | | |
| | 自然流路1条 | | | | |
| | | | | | |
| | | | | | |
| 出土遺物 | 土師質土器、陶磁器、鉄滓、滑石製品 | | | | |
| | | | | | |
| | | | | | |
| | | | | | |
| 特記事項 | 滑石製の石鍋破片を再加工した製品が出土している。 | | | | |
| | 自然流路内から鉄滓が多量に出土しただけでなく、縄文時代や古墳時代の遺物も出土 | | | | |
| | しており、丘陵部に規模の大きい複合遺跡が存在することを予想させる。 | | | | |
| | | | | | |
| 調査地(1/50,000) | | | | | |
| | | | | | |




東光寺遺跡遺構配置概略図

平成21年度 発掘調査

| | | | | | |
|---------------|--|---------|---------------------------|-------|--|
| 市町村名 | 宮崎市 | 調査主体 | 宮崎県埋蔵文化財センター | 調査担当者 | 和田理啓・出山真次・川越宏之・黒木秀一・黒木俊彦・崎田一郎・中田憲治・福田泰典・若松宏一 |
| フリカナ遺跡名 | ウエノハル上ノ原第1遺跡 | フリカナ所在地 | ミヤギシアリキハラヤボ 宮崎市阿波岐原町産母 | | |
| 調査原因 | 県道宮崎島之内線改良工事 | 調査面積 | 2,000㎡(実調査面積700㎡) | | |
| 調査期間 | H21.10.26～H22.3.1 | 調査後の処置 | 工事削平 | | |
| 遺跡の種別 | 集落 | 遺跡の主な時代 | 古墳・中世・近世 | | |
| 検出遺構 | 竪穴住居址15軒・溝状遺構5条・土坑1基・道状遺構1条ほか | | | | |
| | | | | | |
| 出土遺物 | 古墳：土師器、須恵器、砥石、凹字形鉄製品、鉄滓 中世：土師器、陶磁器 | | | | |
| | 近世：陶磁器、銭貨（寛永通宝） | | | | |
| 特記事項 | 非常に限られた面積で、コンテナ数にして75箱という大量の出土遺物があり、出土遺物には甕形土器などの希少な遺物もみられた。 | | | | |
| | | | | | |
| 調査地(1/50,000) | | | | | |
| | | | | | |




上ノ原第1遺跡 遺構分布図



作業風景

非常に限られた面積で、コンテナ敷にして発掘という大量の出土遺物があり、出土遺



SA12から出土した高坏と蓋

平成21年度 発掘調査

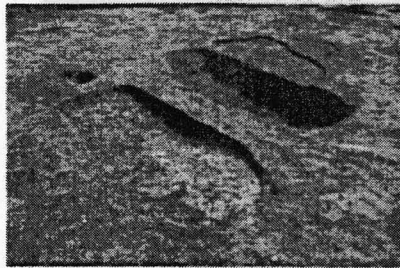
| | | | | | |
|-------------|---|-------------|-------------------------|-------|-----------|
| 市町村名 | 宮崎市 | 調査主体 | 宮崎県埋蔵文化財センター | 調査担当者 | 福田泰典・中田憲治 |
| フリカナ 遺跡名 | アトエサカノシタイセキ 跡江坂ノ下遺跡 | フリカナ 所在地 | ミヤザキシオオアザあとえ 宮崎市大字跡江 | | |
| 調査原因 | 主要地方道宮崎西環状線（松橋工区）地域活力基盤創造交付金事業 | 調査面積 | 380㎡ | | |
| 調査期間 | H22.2.22～H22.3.23 | 調査後の処置 | 工事削平 | | |
| 遺跡の種別 | その他の墓 | 遺跡の主な時代 | 中世・近世 | | |
| 検出遺構 | 近世墓3基、溝状遺構1条 | | | | |
| | | | | | |
| 出土遺物 | 古墳時代：土師器碗 | | | | |
| | 中世：貿易陶磁（青磁）、国産陶磁器 | | | | |
| | 近世：肥前系陶磁器、銭貨（寛永通宝） | | | | |
| 特記事項 | 跡江川右岸の低位段丘上に立地する。近世の墓坑3基と区画溝が確認された。付近から | | | | |
| | 出土した陶磁器や副葬された銭貨の年代から江戸時代後期の屋敷墓の一部と考えられる | | | | |
| | また、中世の陶磁器も出土しており、近くにあった跡江城との関連が推定される。 | | | | |

調査地(1/50,000)





跡江坂ノ下遺跡全景（西から）



SD1（左）
SD2（右）



SD3



SC2

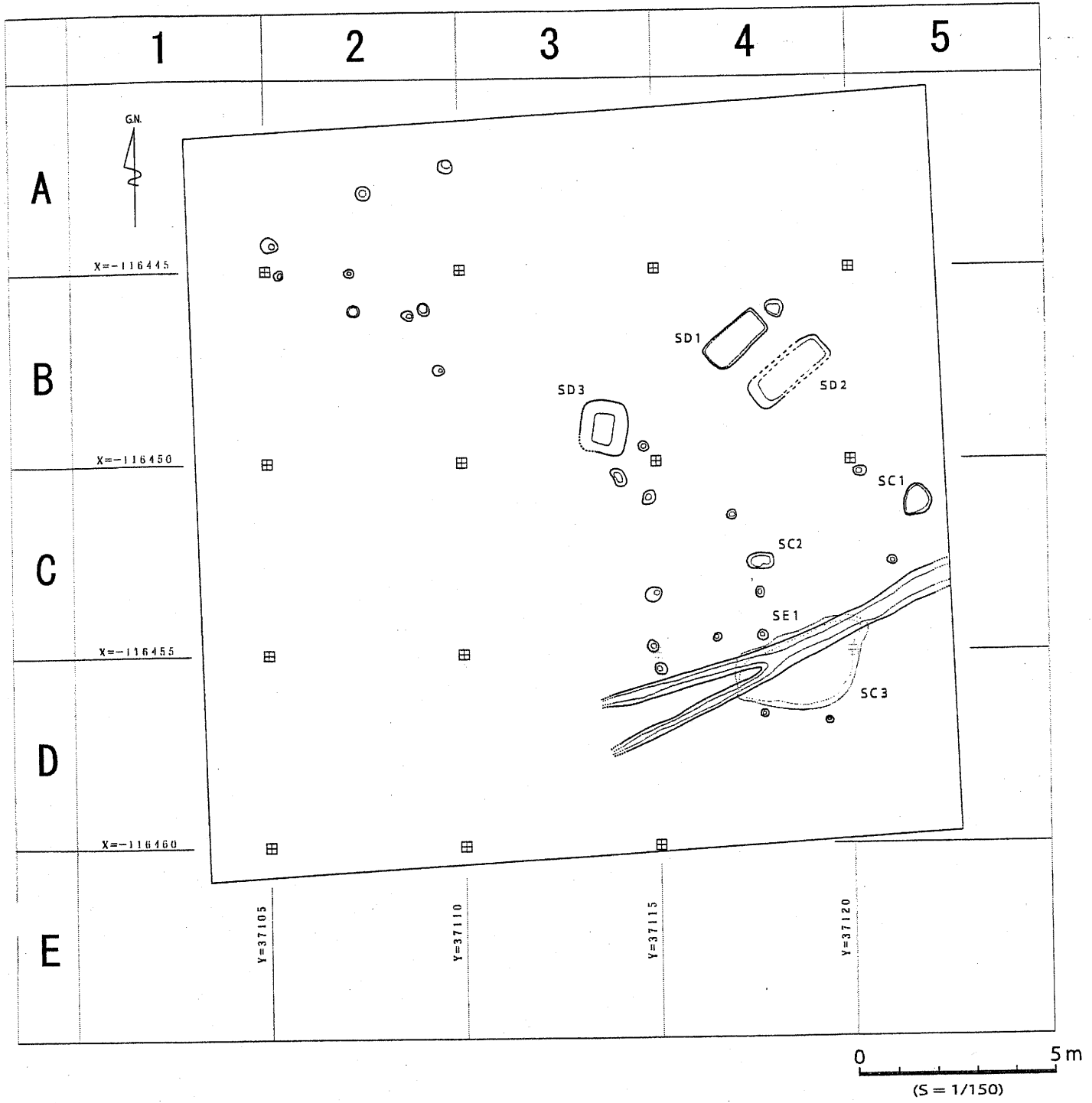


SC3



SE1

跡江坂ノ下遺跡

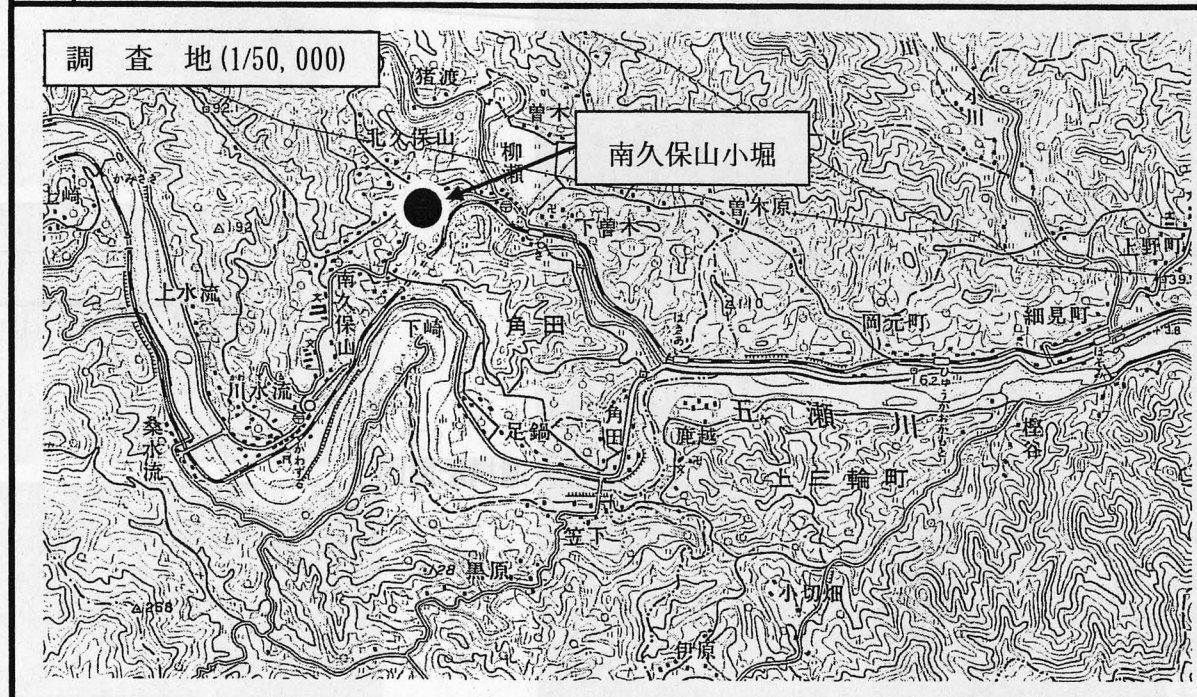


跡江坂ノ下遺跡 遺構配置図

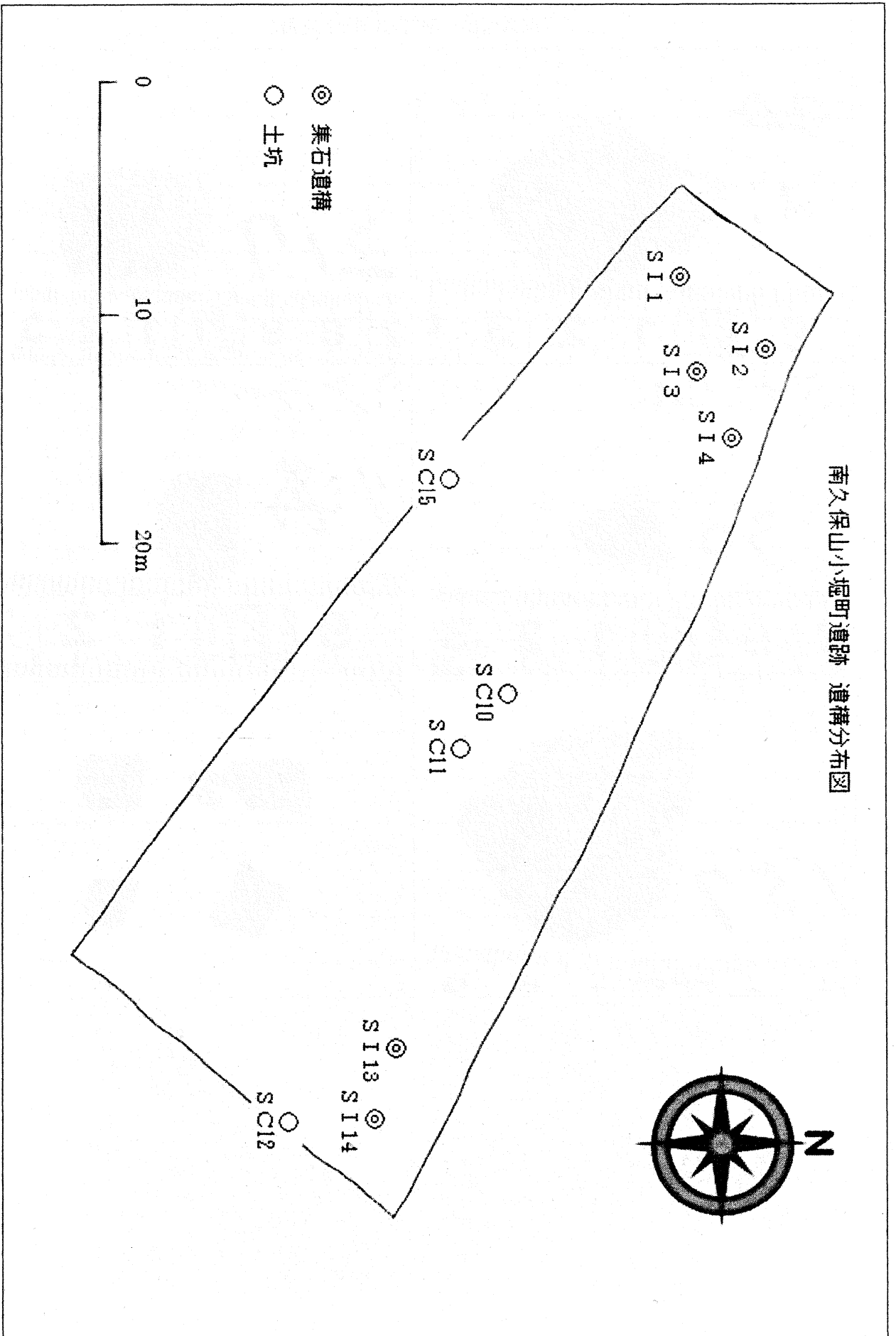
平成 21 年度 発掘調査



| | | | | | |
|--------------|----------------------------|--------------|----------------------------|-------|------|
| 市町村名 | 延岡市北方町 | 調査主体 | 宮崎県教育委員会 | 調査担当者 | 川越宏之 |
| フリカ`ナ 遺跡名 | ミミホ`ヤマホ`リマヒヤキ 南久保山小堀町遺跡 | フリカ`ナ 所在地 | ハ`カシタカタマチ 延岡市北方町子4301-1 | | |
| 調査原因 | 一般国道218号北方延岡道路 | 調査面積 | 1,000m ² | | |
| 調査期間 | 平成22年1月5日～3月19日 | 調査後の処置 | 工事削平 | | |
| 遺跡の種別 | 集落跡 | 遺跡の主な時代 | 縄文時代 | | |

| | |
|------|--|
| 検出遺構 | 縄文時代早期...集石遺構6基、土坑4基 |
| 出土遺物 | 縄文時代...剥片、縄文土器、黒色磨研土器 |
| 特記事項 | <p>確認された遺構・遺物の数はかなり少なかった。谷地形が検出され、当時の景観を概ね復元することができた。その成果により、南久保山小堀町遺跡における遺構・遺物の広がり（分布）が地形的制約を受けていたことが明らかになった。</p> |



南久保山小堀町遺跡 遺構分布図



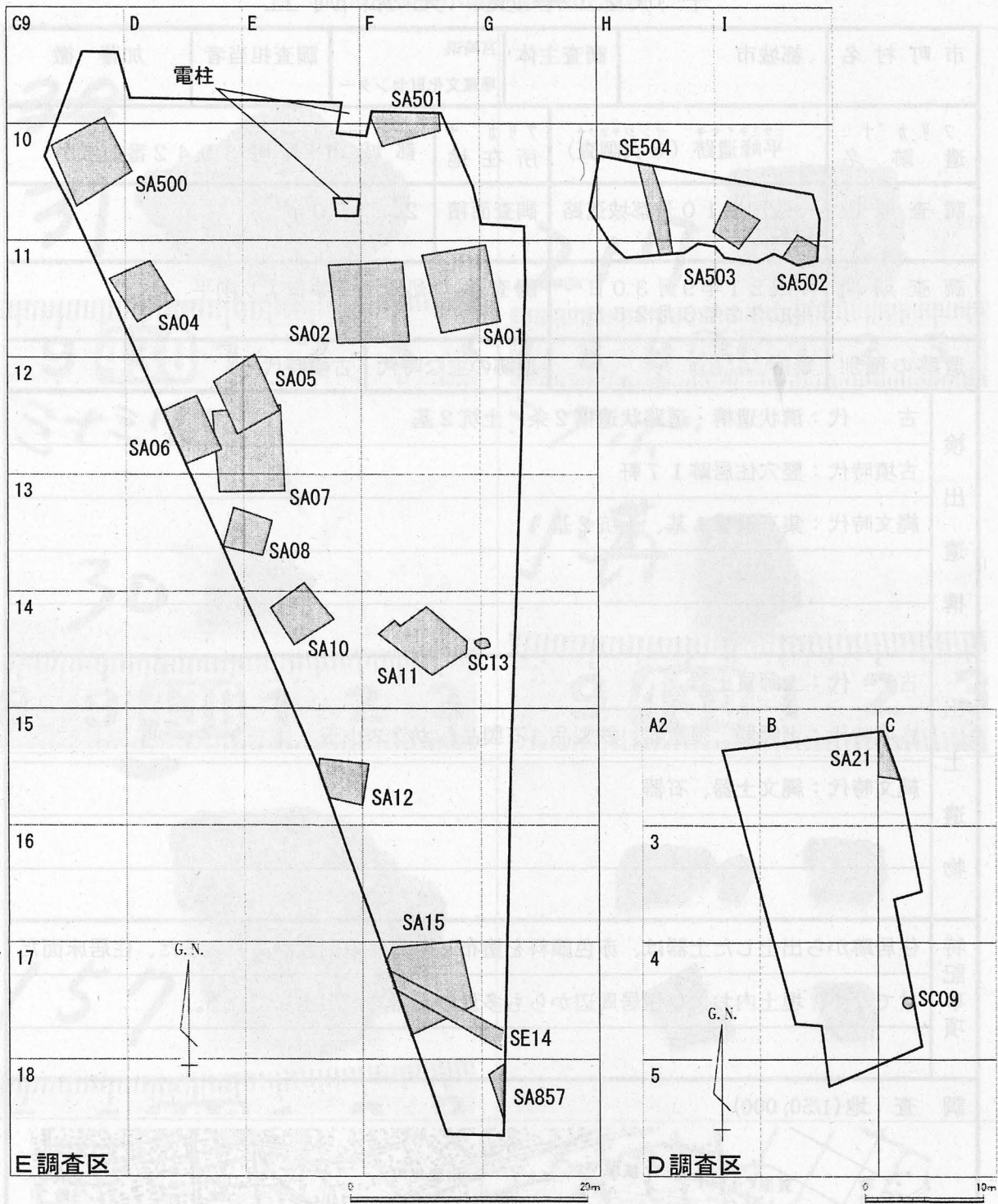


平成21年度 発掘調査

| | | | | | |
|------------------|---|-------------|-----------------------------------|-------|------|
| 市町村名 | 都城市 | 調査主体 | 宮崎県 埋蔵文化財センター | 調査担当者 | 加藤 徹 |
| フリカナ 遺跡名 | ヒラミネイセキ サンジチヨウサ 平峰遺跡 (3次調査) | フリカナ 所在地 | ミヤコノジヨウシヒラツカチヨウ 都城市平塚町3942番地ほか | | |
| 調査原因 | 一般国道10号都城道路 建設工事 | 調査面積 | 2,750㎡ | | |
| 調査期間 | 平成21年9月30日～ 平成22年3月26日 | 調査後の処置 | 工事により削平 | | |
| 遺跡の種別 | 集落 | 遺跡の主な時代 | 古墳時代 | | |
| 検 出 遺 構 | 古 代：溝状遺構・道路状遺構2条、土坑2基 | | | | |
| | 古墳時代：竪穴住居跡17軒 | | | | |
| | 縄文時代：集石遺構1基、土坑2基 | | | | |
| 出 土 遺 物 | 古 代：土師質土器 | | | | |
| | 古墳時代：土師器、須恵器、鉄製品、石製品、ガラス小玉 | | | | |
| | 縄文時代：縄文土器、石器 | | | | |
| 特 記 事 項 | 住居跡から出土した土器は、赤色顔料を塗布した高坏の割合が高い。また、住居床面だけでなく、埋土内および住居周辺からも多量の土器片が出土している。 | | | | |

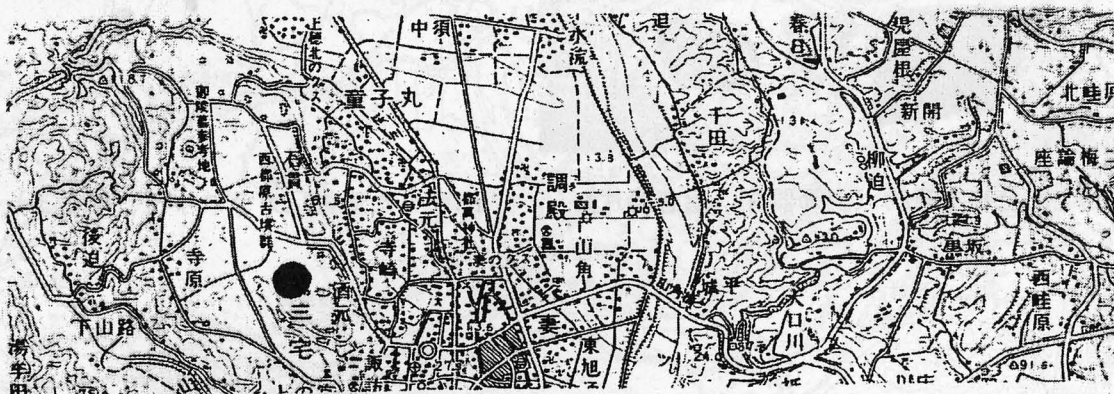
調 査 地 (1/50,000)







平峰遺跡 3次調査遺構配置概略図

平成21年度 発掘調査


| | | | | | |
|--|---|-------------|-------------------------------|-------|------|
| 市町村名 | 西都市 | 調査主体 | 県立西都原考古博物館 | 調査担当者 | 吉本正典 |
| フリカナ 遺跡名 | サイトパルコフゲン 西都原古墳群202号墳 | フリカナ 所在地 | サイト ミヤ ハガチ 西都市大字三宅字原口二3930 | | |
| 調査原因 | 史跡整備関連 | 調査面積 | 240㎡ | | |
| 調査期間 | 2009.8.14~2010.3.31 | 調査後の処置 | 現状保存 | | |
| 遺跡の種別 | 墳墓 | 遺跡の主な時代 | 古墳 | | |
| 検出遺構 | 大正時代の調査坑、主体部の一部、周溝、周堤帯 | | | | |
| | | | | | |
| | | | | | |
| | | | | | |
| 出土遺物 | ガラス小玉（18点） | | | | |
| | 切小玉（5点） | | | | |
| | 土師器片、須恵器片 | | | | |
| | | | | | |
| | | | | | |
| 特記事項 | 古墳の周囲に急傾斜をなして立ち上がる周溝の存在が判明。 | | | | |
| | 周堤については、トレンチ調査により堆積状況を確認したが、「風土記の丘」整備段階での掘削痕が一部で認められ、旧形状が遺存する程度は判然としない。 | | | | |
| | | | | | |
| 調査地(1/50,000) | | | | | |
|  | | | | | |




大正時代の掘り方検出状況




大正時代の埋め戻し土の一部掘り下げ状況



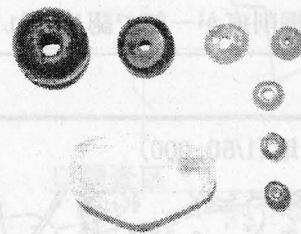
トレンチ3掘り下げ状況



トレンチ9拡張区掘り下げ状況



出土した遺物（土師器片、須恵器片）

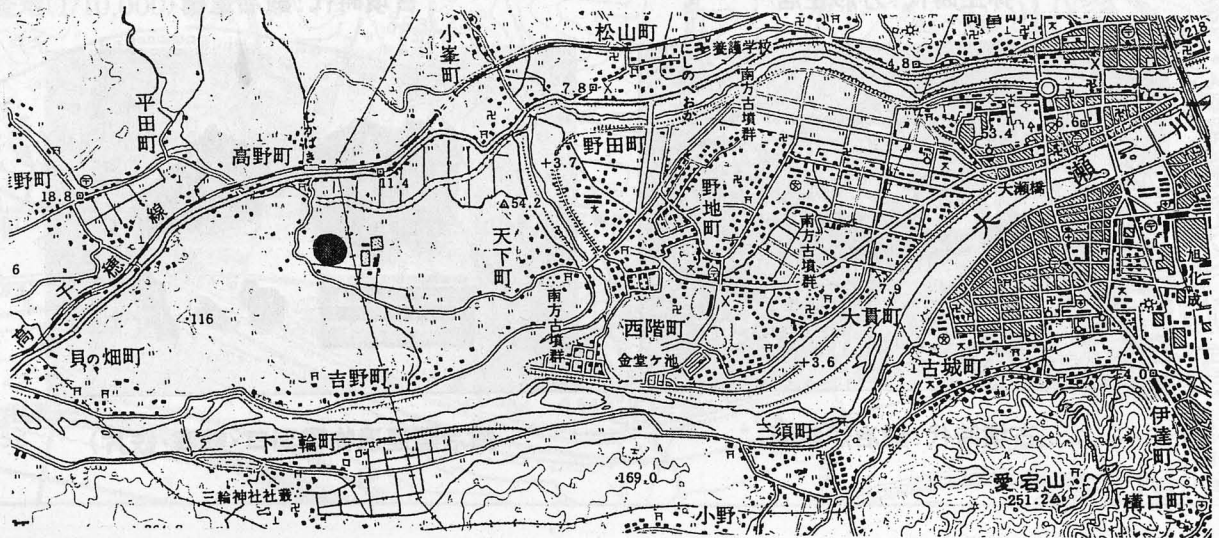



出土した遺物（ガラス小玉、切子玉）

平成 21 年 度 発 掘 調 査


| | | | | | |
|------------------|--|---------|-----------------|-------|------|
| 市町村名 | 延岡市 | 調査主体 | 延岡市教育委員会 | 調査担当者 | 甲斐康大 |
| フリガナ | イマイノ | フリガナ | ノベオカシアモリマチ | | |
| 遺跡名 | 今井野遺跡(12次) | 所在地 | 延岡市天下町1208番地1 外 | | |
| 調査原因 | 工業団地造成事業 | 調査面積 | 9,300㎡ | | |
| 調査期間 | H21. 6. 26~H22. 3. 31 | 調査後の処置 | 工事削平 | | |
| 遺跡の種別 | 集落 | 遺跡の主な時代 | 旧石器・縄文・弥生・古墳 | | |
| 検 出 遺 構 | 旧石器…散礫 | | | | |
| | 縄文時代早期…集石4基 | | | | |
| | 弥生時代後期…竪穴住居跡2軒(うち1軒:花卉状住居)・土坑1基 | | | | |
| | 古墳時代前期～中期…竪穴住居跡4軒(うち1軒:鍛冶遺構) | | | | |
| | | | | | |
| 出 土 遺 物 | 旧石器時代…剥片・石核・ナイフ形石器・細石刃・細石核 | | | | |
| | 縄文時代早期…土器(押型文)・石器(石鏃) | | | | |
| | 縄文時代晩期…土器(精製浅鉢・粗製深鉢) | | | | |
| | 弥生時代後期…土器(東北部九州系甕・安国寺系壺)・石器(磨製石鏃・砥石) | | | | |
| | 古墳時代前期～中期…土器(甕・壺・鉢・高杯・小型壺・瓢型壺)・石器(砥石) 鍛冶関連遺物(韃羽口・鉄滓・鍛造剥片・粒状滓・鉄床石) | | | | |
| 特 記 事 項 | 花卉状住居は市域2例目(北浦町:中野内遺跡) | | | | |
| | 韃の羽口は厚手の専用羽口(類例:博多遺跡群) | | | | |
| | | | | | |

調査地(1/50,000)







旧石器：散礫検出状況




旧石器：ブロック検出状況




縄文時代早期：集石



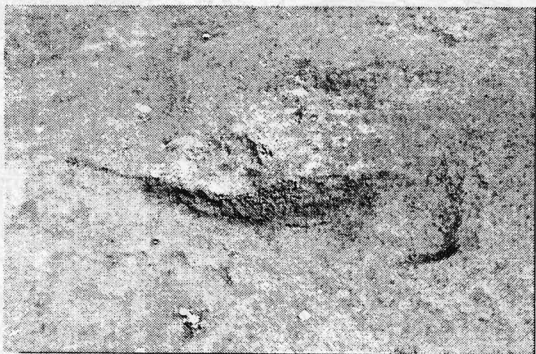
弥生時代：花卉状住居(土坑は住居内貯蔵穴)




弥生時代：方形住居



古墳時代：鍛冶遺構



古墳時代：鍛冶炉断面

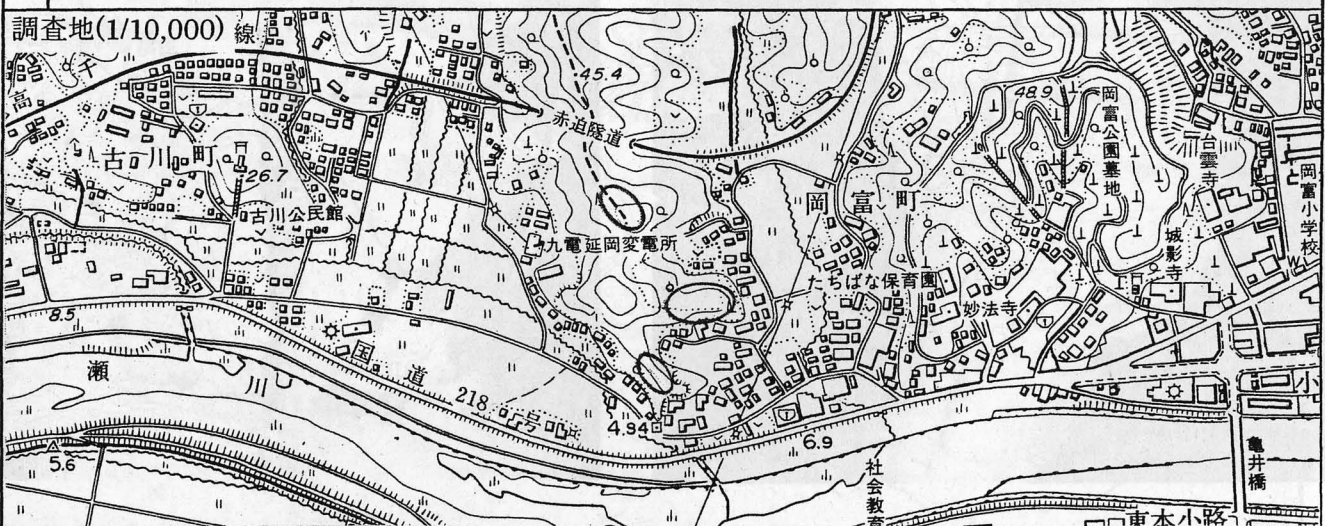


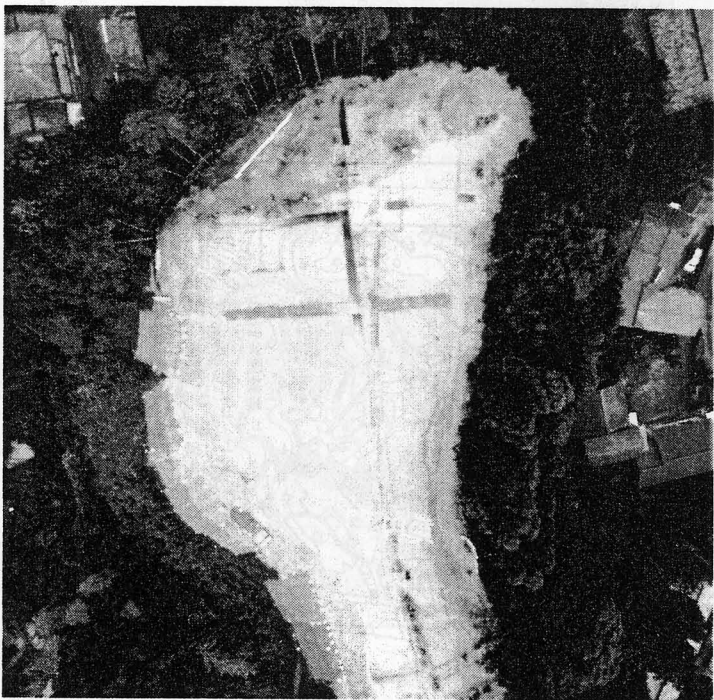

鍛冶関連遺物鞆羽口・鉄滓・鉄片

平成 21 年度 発掘 調査

| | | | | | |
|---------------|----------------------------|---------------|---|-------|------|
| 市町村名 | 延岡市 | 調査主体 | 延岡市教育委員会 | 調査担当者 | 高浦 哲 |
| フリガナ 遺 跡 名 | カミタタラ 上多々良遺跡(第 10・11 次) | フリガナ 所 在 地 | ノベオカシオカトミマチ 延岡市岡富町 841-1、798-1、799-1 外 | | |
| 調査原因 | 区画整理事業 | 調査期間 | 2009 年 4 月 1 日～11 月 4 日 | | |
| 調査面積 | 3,360 m ² | 調査後の処置 | 工事削平 | | |
| 遺跡の種別 | 散布地 | 遺跡の主な時代 | 古墳時代 | | |

| | |
|------------------|------------------|
| 検 出 遺 構 | 前方後円墳 1 基 |
| | 不定形墳 1 基 |
| | 円墳 4 基 |
| | 箱式石棺 2 基 |
| 構 | 住居址 |
| | |
| 出 土 遺 物 | 鉄剣 2、鉄片 1、ガラス玉 4 |
| | 須恵器片、土師器片 |
| | |
| | |
| | |
| 特 記 事 項 | |
| | |
| | |
| | |






平成 21 年 度 発 掘 調 査


| | | | | | |
|------------------|---|-------------|-----------------------|---------------------------------|-----------|
| 市町村名 | 延岡市 | 調査主体 | 延岡市教育委員会 | 調査担当者 | 尾方農一・小野信彦 |
| フリガナ 遺跡名 | カミタシタ 上田下遺跡(第3次) | フリガナ 所在地 | フリガナ 所在地 | ノベオカシ キタカタマチ カサシタラ 延岡市北方町笠下寅 | |
| 調査原因 | 最終処分場造成 | 調査面積 | 12,000 m ² | | |
| 調査期間 | H21. 8. 3~H22. 3. 30 | 調査後の処置 | 工事削平 | | |
| 遺跡の種類 | 集落 | 遺跡の主な時代 | 旧石器・縄文・弥生・古墳 | | |
| 検 出 遺 構 | ・縄文時代早期・・・集石遺構2基 | | | | |
| | ・縄文時代晩期・・・土坑1基 | | | | |
| | ・弥生時代～古墳時代・・・竪穴住居跡10軒 | | | | |
| | ・時期不明・・・土坑(内落し穴遺構4基)、柱穴、溝状遺構、焼土・炭化物集中部(掘り込みあり) | | | | |
| 出 土 遺 物 | ・旧石器時代・・・剥片・石核 | | | | |
| | ・縄文時代早期・・・石鏃、土器(無文・貝殻文円筒) | | | | |
| | ・縄文時代晩期・・・石器(石鏃・打製石斧)、土器(粗製深鉢・精製浅鉢) | | | | |
| | ・弥生時代～古墳時代・・・土器(壺・鉢・甕・高杯) | | | | |
| | ・中世～近世・・・陶磁器(皿等) | | | | |
| 特 記 事 項 | ・時期不明・・・土錘・石錘 | | | | |
| | 弥生時代～古墳時代にかけての住居跡の内一辺が7～8mを測る大型の住居跡が、北方地区で初めて検出された。 | | | | |

調査地(1/50,000)







竪穴住居跡(弥生～古墳時代)




溝状遺構(時期不明)




土坑(落とし穴) 時期不明




土坑(縄文時代晩期)




遺物出土状況(縄文時代後期)



集石遺構(縄文時代早期)



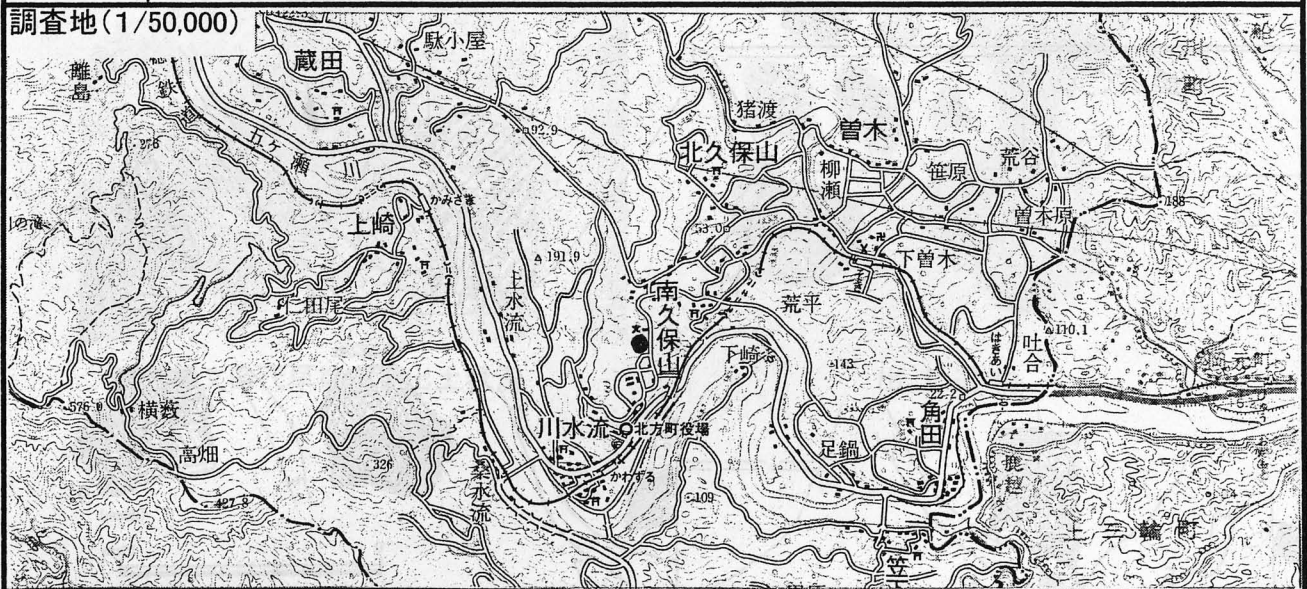
作業状況

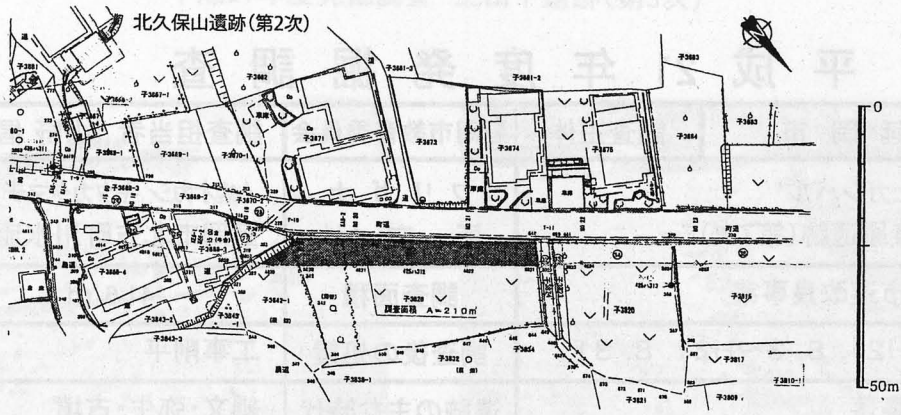


出土遺物

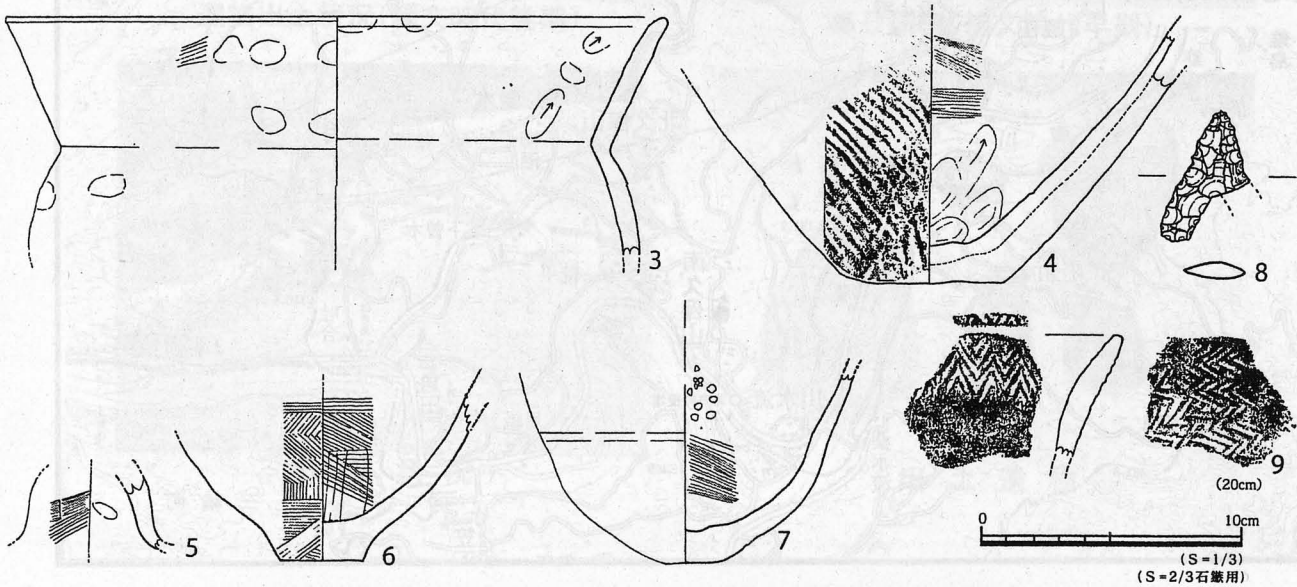
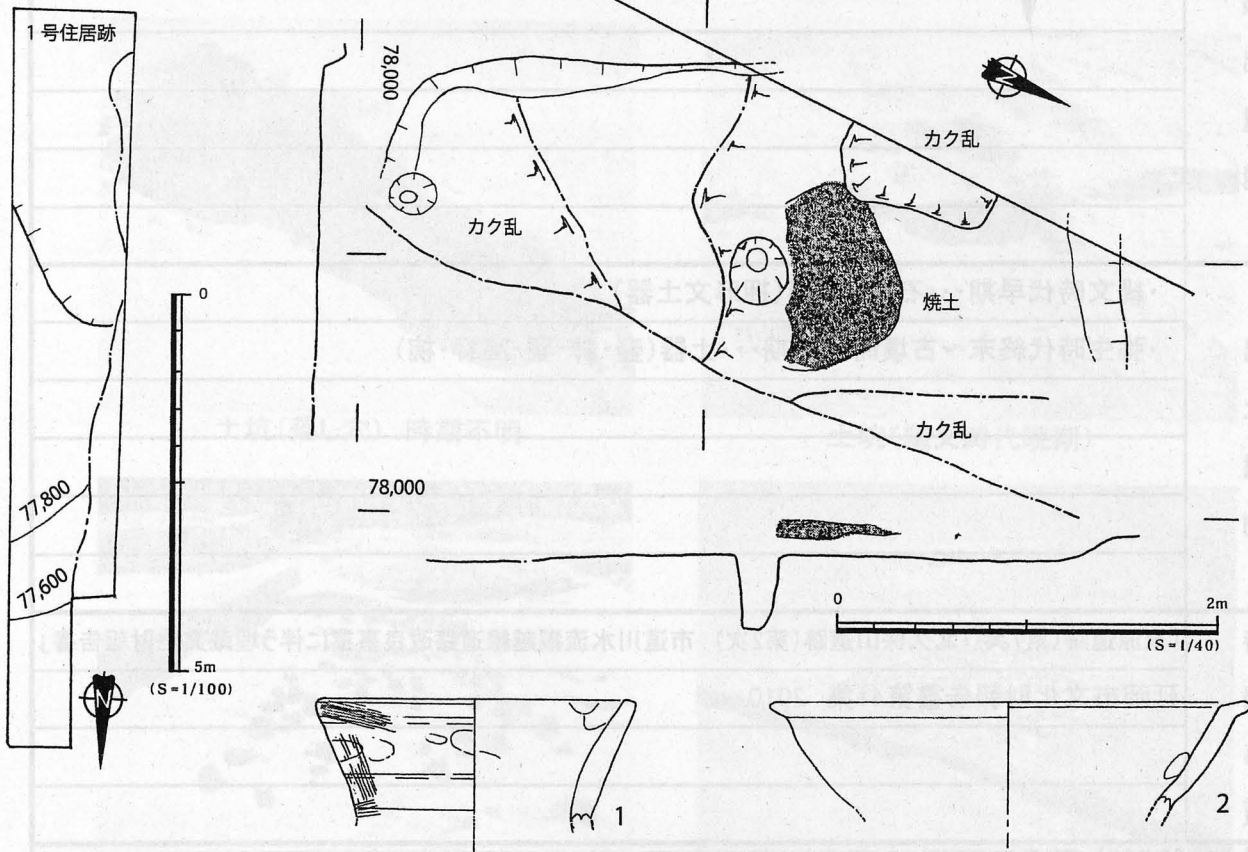
平成 21 年 度 発 掘 調 査

| | | | | | |
|------------------|---|-------------|----------------------------------|-------|-------|
| 市町村名 | 延岡市 | 調査主体 | 延岡市教育委員会 | 調査担当者 | 小野 信彦 |
| フリガナ 遺跡名 | ヒガシバル 東原遺跡(第7次) | フリガナ 所在地 | ノベオカシ キタカタマチ カワズルウ 延岡市北方町川水流卯 | | |
| 調査原因 | 市道改良事業 | 調査面積 | 41.6 m ² | | |
| 調査期間 | H21. 8. 3~H21. 8. 31 | 調査後の処置 | 工事削平 | | |
| 遺跡の種別 | 集落 | 遺跡の主な時代 | 縄文・弥生・古墳 | | |
| 検 出 遺 構 | ・弥生時代終末～古墳時代前期・・・竪穴住居跡(1/3検出) | | | | |
| | | | | | |
| | | | | | |
| | | | | | |
| | | | | | |
| 出 土 遺 物 | ・縄文時代早期・・・石鏃、土器(押形文土器) | | | | |
| | ・弥生時代終末～古墳時代前期・・・土器(壺・鉢・甕・高杯・椀) | | | | |
| | | | | | |
| | | | | | |
| | | | | | |
| 特 記 事 項 | 「東原遺跡(第7次)・北久保山遺跡(第2次) 市道川水流瀬越線道路改良事業に伴う埋蔵文化財報告書」 | | | | |
| | 延岡市文化財報告書第41集 2010 | | | | |
| | | | | | |





調査位置図(1/1,500)



東原遺跡遺構配置図・竪穴住居跡実測図・出土遺物実測図(1/100、1/40、1/3、2/3)



調査前近景



調査区近景




発掘作業風景



竪穴住居跡検出状況



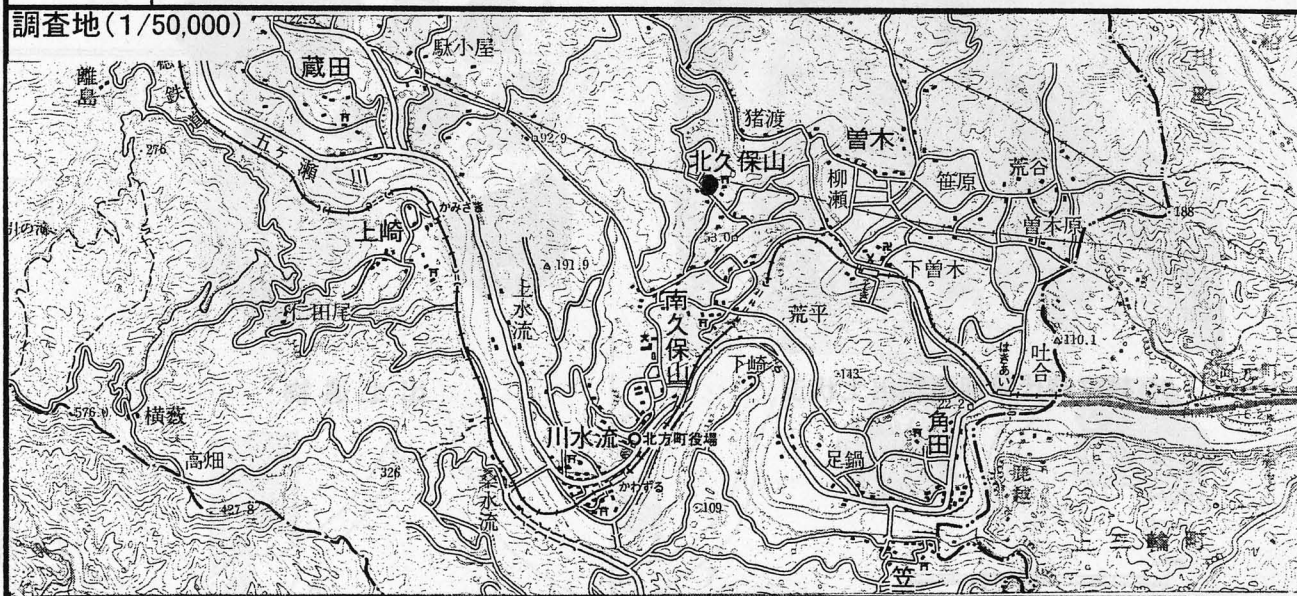
縄文時代早期遺物出土状況

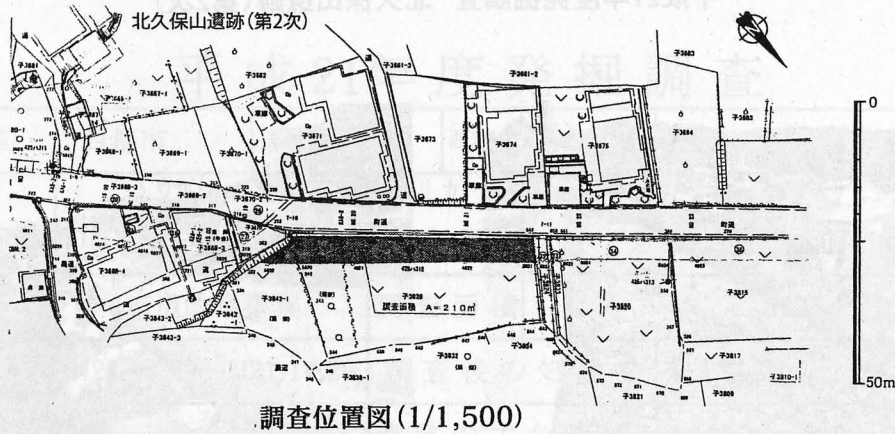


出土遺物

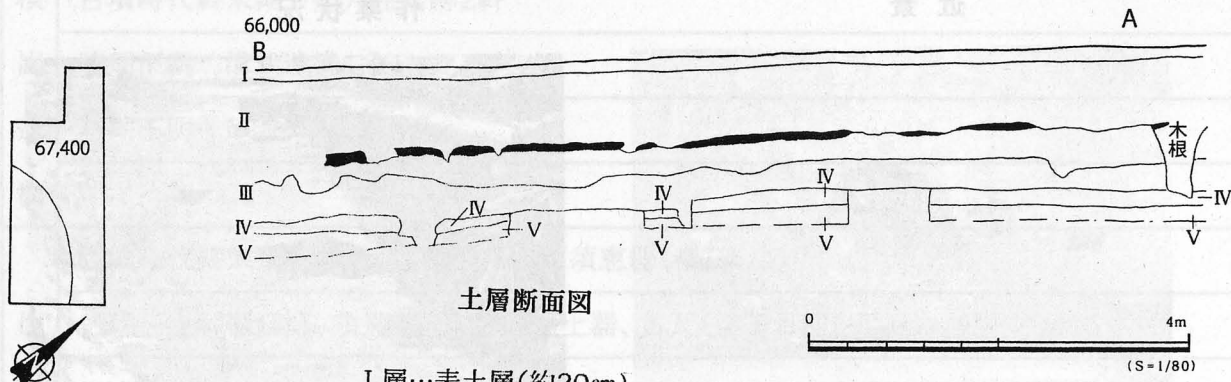
平成 21 年 度 発 掘 調 査

| | | | | | |
|------------------|---|-------------|-------------------------------------|-------|------|
| 市町村名 | 延岡市 | 調査主体 | 延岡市教育委員会 | 調査担当者 | 小野信彦 |
| フリガナ 遺跡名 | キタクボヤマ 北久保山遺跡(第2次) | フリガナ 所在地 | ノオカシ キタカタマチ キタクボヤマ ネ 延岡市北方町北久保山子 | | |
| 調査原因 | 市道改良事業 | 調査面積 | 210 m ² | | |
| 調査期間 | H21. 8. 11~H21. 9. 30 | 調査後の処置 | 工事削平 | | |
| 遺跡の種別 | 散布地 | 遺跡の主な時代 | 旧石器・縄文・弥生・古墳 | | |
| 検 出 遺 構 | ・時期不明・・・土坑1基 | | | | |
| | ・時期不明・・・道路状遺構 | | | | |
| | | | | | |
| | | | | | |
| | | | | | |
| 出 土 遺 物 | ・旧石器時代・・・ナイフ形石器・細石核(船野型) | | | | |
| | ・縄文時代早期・・・土器(押形文) | | | | |
| | ・縄文時代晩期・・・石器(石鏃・打製石斧)、土器(粗製深鉢・精製浅鉢) | | | | |
| | ・弥生時代終末期～古墳時代前期・・・土器(壺・鉢・甕・高杯) | | | | |
| | ・時期不明・・・土錘・石錘・砥石、須恵質の椀 | | | | |
| 特 記 事 項 | 「東原遺跡(第7次)・北久保山遺跡(第2次) 市道川水流瀬越線道路改良事業に伴う埋蔵文化財報告書」 | | | | |
| | 延岡市文化財報告書第41集 2010 | | | | |
| | | | | | |

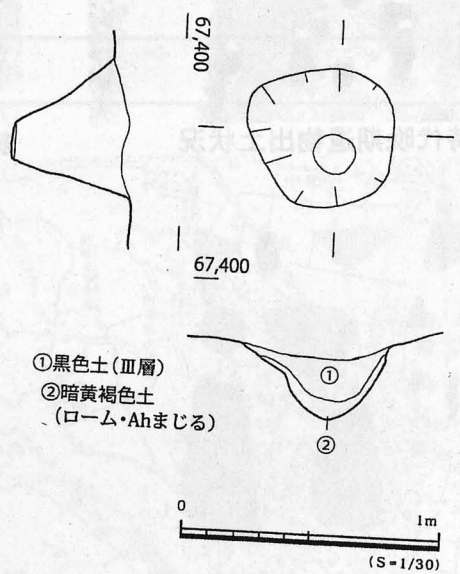
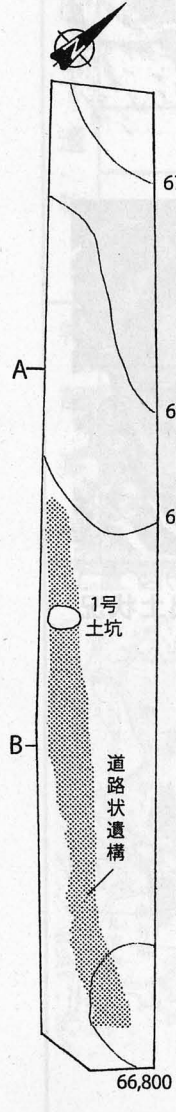




調査位置図 (1/1,500)




- I層…表土層(約20cm)
- II層…茶褐色土層(約20cm)
- III層…黒色土層。パサつく。(約30cm)一部を除き削平されている。
- IV層…アカホヤ層(約20cm)
- V層…黒褐色土層(約20cm)やや粘質。縄文時代早期の遺物が出土。
- VI層…黄褐色土層(約20cm)粘質。旧石器時代の遺物が出土。




検出遺構実測図

北久保山遺跡遺構配置図



近景



作業状況




土坑検出状況



道路状遺構検出状況



縄文時代晩期遺物出土状況



縄文時代早期・旧石器時代遺物出土状況



出土遺物(石器類)



出土遺物(土器類)

平成21年度発掘調査


| | | | | | |
|---------------|------------------------------------|-------------|------------------------|-------|-------|
| 市町村名 | 西都市 | 調査主体 | 西都市教育委員会 | 調査担当者 | 養方・黒木 |
| フリガナ 遺跡名 | ドウガシマイセキ 堂ヶ嶋遺跡 | フリガナ 所在地 | サイトシオオアサミヤケ 西都市大字三宅 | | |
| 調査原因 | 市道改良事業 | 調査面積 | 61.6㎡ | | |
| 調査期間 | H21.10.29～H21.11.26 | 調査後の処置 | 調査地点の現地表面から約1mを削平 | | |
| 遺跡の種別 | 散布地 | 遺跡の主な時代 | 弥生～近世 | | |
| 検出遺構 | ・古墳時代終末期…竪穴住居跡2軒 | | | | |
| | ・時期不明…溝状遺構1条 | | | | |
| | ・時期不明…ピット | | | | |
| 出土遺物 | ・古墳時代終末期…土師器(壺・甕・鉢)、須恵器(甕・高坏) | | | | |
| | ・古代…土師器(鉢)、須恵器(鉢)、製塩土器、古瓦(格子目叩き平瓦) | | | | |
| | | | | | |
| 特記事項 | 報告書なし。 | | | | |
| | | | | | |
| | | | | | |
| 位置図(1/50,000) | | | | | |
| | | | | | |



表土除去状況




表土除去状況



遺物出土状況




遺物出土状況



完掘状況



完掘状況



出土遺物

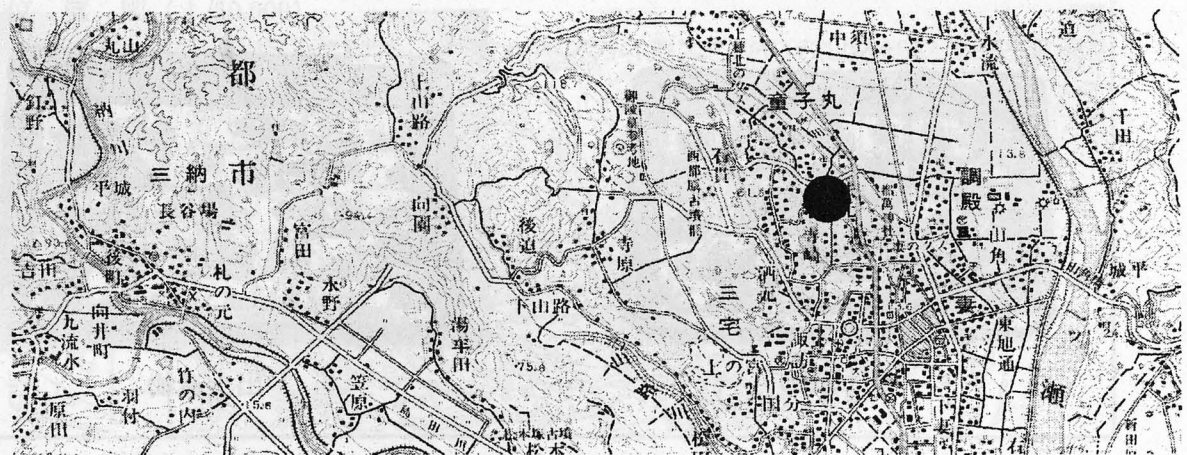


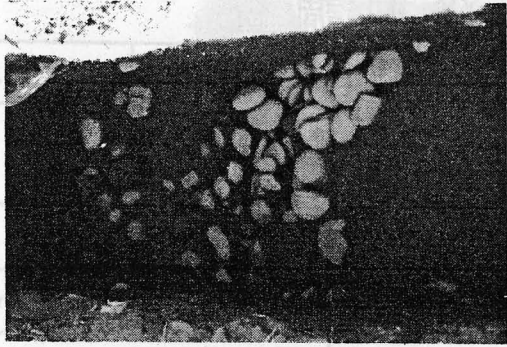
出土遺物

平成21年度発掘調査


| | | | | | |
|-------|---|---------|-------------------|-------|-------|
| 市町村名 | 西都市 | 調査主体 | 西都市教育委員会 | 調査担当者 | 養方・黒木 |
| フリガナ | ホウガイセキ | フリガナ | サイトオオアサミヤケ | | |
| 遺跡名 | 法元遺跡 | 所在地 | 西都市大字三宅 | | |
| 調査原因 | 市道改良事業 | 調査面積 | 42.7㎡ | | |
| 調査期間 | H22.1.6～H22.1.30 | 調査後の処置 | 調査地点の現地表面から約1mを削平 | | |
| 遺跡の種別 | 散布地 | 遺跡の主な時代 | 弥生～近世 | | |
| 検出遺構 | ・古墳時代後期～終末期…消失円墳 | | | | |
| | | | | | |
| | | | | | |
| 出土遺物 | ・古代…土師器(坏・高坏・高台付碗・壺・鉢)、須恵器(蓋・甕・碗・坏)、製塩土器、土錘 | | | | |
| | | | | | |
| | | | | | |
| | | | | | |
| | | | | | |
| 特記事項 | 検出した消失円墳は隣接する西都原古墳群第259号墳の一部だと思われる。 | | | | |
| | 報告書なし。 | | | | |
| | | | | | |

位置図(1/50,000)






表土除去状況



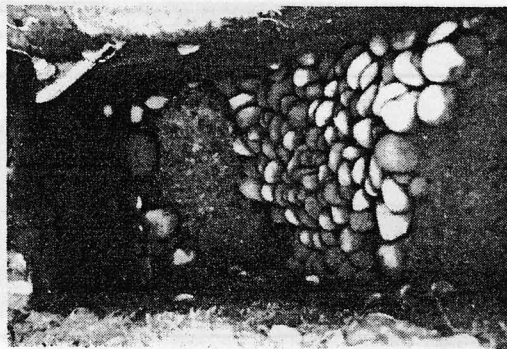
表土除去状況




遺物出土状況




遺物出土状況



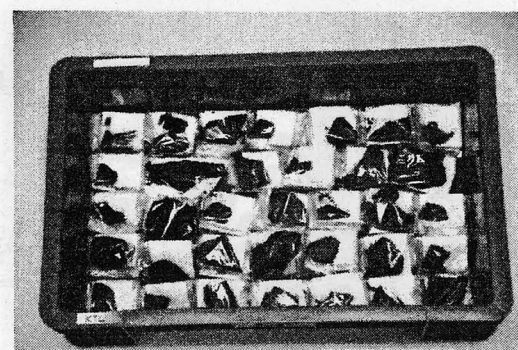
完掘状況



完掘状況




出土遺物




出土遺物

平成 21 年度 発掘 調査

| | | | | | |
|------------------|-----------------------------------|---------------|---|-------|--------|
| 市町村名 | 新 富 町 | 調査主体 | 新富町教育委員会 | 調査担当者 | 樋渡 将太郎 |
| フリガナ 遺 跡 名 | チンガサコダイニイセキ 陳ヶ迫第2遺跡 | フリガナ 所 在 地 | シントミチヨウオオアザニュータ 新富町大字新田1356-2 1356-9 | | |
| 調査原因 | 個人農地改良 | 調査面積 | 3,625㎡ | | |
| 調査期間 | H22.1.21~H22.3.19 | 調査後の処置 | 工事削平予定 | | |
| 遺跡の種別 | 集落地 | 遺跡の主な時代 | 弥生・古墳時代 | | |
| 検 出 遺 構 | 弥生時代中期後半～後期・・・堅穴住居址2軒（間仕切り住居1軒含む） | | | | |
| | 古墳時代後期・・・堅穴住居址16軒 | | | | |
| | 古墳時代・・・溝状遺構3条 | | | | |
| | 時期不明・・・溝状遺構1条 | | | | |
| 出 土 遺 物 | 縄文時代・・・石鏃 | | | | |
| | 弥生時代中期後半～後期・・・土器片 石器（磨石 砥石） | | | | |
| | 古墳時代後期・・・土師器 須恵器 鉄器 青銅器 不明土製品 | | | | |
| | | | | | |
| 特 記 事 項 | 平成22年度に2次調査を実施予定 | | | | |
| | 「町内遺跡26」新富町文化財発掘調査報告書 第56集 | | | | |
| | | | | | |
| 位 置 図（1/50,000） | | | | | |
| | | | | | |




作業風景



SA1



SA1埋甕




SA2



SA4 (間仕切り住居)



SA10 (右)・SA11 (中央)





SA11埋甕




SA12 (中央)・SA13 (左上)

平成 21 年 度 発 掘 調 査

| | | | | | |
|--|--------------------------------------|---------------|---|-------|------------|
| 市町村名 | 新 富 町 | 調査主体 | 新富町教育委員会 | 調査担当者 | 有馬義人・樋渡将太郎 |
| フリガナ 遺 跡 名 | ニュウタバルゴジュウハチゴウ フン 新田原 5 8 号墳 | フリガナ 所 在 地 | シントミチョウオオアザニュウタアザヒガシマタ 新 富 町 大 字 新 田 字 東 俣 | | |
| 調査原因 | 史跡整備 | 調査面積 | 4 0 m ² | | |
| 調査期間 | H21.9.16～H22.3.31 | 調査後の処置 | 現状保存 | | |
| 遺跡の種別 | 古墳 | 遺跡の主な時代 | 古墳時代 | | |
| 検 出 遺 構 | 百足塚古墳（新田原58号墳）東側で墳丘消滅円墳（209号墳）の周溝を検出 | | | | |
| | 弥生時代中期の住居址 | | | | |
| | | | | | |
| | | | | | |
| 出 土 遺 物 | 弥生時代・・・弥生土器 | | | | |
| | 古墳時代・・・埴輪 須恵器 土師器 | | | | |
| | | | | | |
| | | | | | |
| 特 記 事 項 | 消滅円墳周溝（209号墳）より総数60個体以上の須恵器を検出 | | | | |
| | 「祇園原古墳群」13 新富町文化財調査報告書第57集 2010 | | | | |
| | | | | | |
| 位 置 図（1/50,000） | | | | | |
|  | | | | | |




209号墳調査前




209号墳トレンチ




209号墳須恵器出土状況




209号墳出土須恵器①




209号墳出土須恵器②



209号墳出土須恵器③





209号墳出土須恵器④




209号墳出土須恵器⑤

平成 21 年 度 発 掘 調 査

| | | | | | |
|--|--|---------|------------------------|-------|----------------|
| 市 町 村 名 | 宮崎市 | 調査主体 | 宮崎市教育委員会 | 調査担当者 | 西嶋 剛広 鈴木 弘子 |
| フリガナ | シモキタカタツカバルダイ2イセキ | フリガナ | ミヤザキシシモキタカタマツカバル5836バン | | |
| 遺 跡 名 | 下北方塚原第2遺跡 | 所 在 地 | 宮崎市下北方町塚原5836番 | | |
| 調 査 原 因 | 自治公民館建築 | 調 査 面 積 | 453㎡ | | |
| 調 査 期 間 | H. 21. 5. 14～H. 21. 7. 25 | 調査後の措置 | 工事削平 | | |
| 遺跡の種別 | 官衙関連遺跡 | 遺跡の主な時代 | 古代 | | |
| 検出遺構 | 古代：大型掘立柱建物、掘立柱建物、祭祀土坑、溝状遺構、住居跡、土坑、ピット | | | | |
| | 中世：溝状遺構 | | | | |
| | 時期不明：土坑、ピット | | | | |
| | | | | | |
| | | | | | |
| 出土遺物 | 弥生時代：弥生土器 | | | | |
| | 古墳時代：土師器(高坏など)、須恵器(甕など) | | | | |
| | 古代：軒丸瓦、瓦、土師器(甕、椀、坏など)、フイゴ羽口など | | | | |
| | | | | | |
| 特記事項 | 宮崎市初出土となる軒丸瓦や数多くの古代瓦が出土した。また、径1mほどの柱穴 | | | | |
| | を持つ掘立柱建物などが検出され、当遺跡は宮崎郡衙などの官衙関連遺跡の一部である可能性が高いものと考えられる。 | | | | |
| | なお、現在整理作業中のため、本内容は変更になる場合がある | | | | |
| 調 査 地 (1/50, 000) | | | | | |
|  | | | | | |



調査地全景



大型掘立柱建物1



大型掘立柱建物2



掘立柱建物柱穴内瓦敷設状況



軒丸瓦出土状況

平成 21 年度 発掘 調査

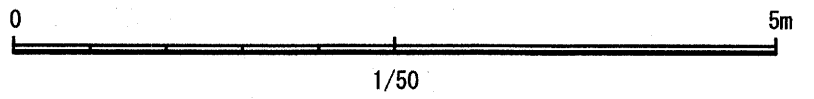

| | | | | | |
|-------|------------------------|---------|-------------------|-------|-------|
| 市町村名 | 宮崎市 | 調査主体 | 宮崎市 | 調査担当者 | 石村・鈴木 |
| フリガナ | シモキタカタハナキリダイチイセキ | フリガナ | ミヤザキシモキタカタチョウハナキリ | | |
| 遺跡名 | 下北方花切第1遺跡 | 所在地 | 宮崎市下北方町花切5681-4 | | |
| 調査原因 | 個人住宅 | 調査面積 | 72㎡ | | |
| 調査期間 | H21. 12. 7～H21. 12. 28 | 調査後の措置 | 工事削平 | | |
| 遺跡の種別 | 集落 | 遺跡の主な時代 | 古墳・古代 | | |

| | |
|------|--------------------|
| 検出遺構 | ・ 竪穴建物 4 軒 (削平著しい) |
| | ・ 土坑 6 基 |
| | ・ 溝状遺構 1 条 |
| | ・ 土坑墓 1 基 |
| | ・ ピット |

| | |
|------|--------------------|
| 出土遺物 | ・ 古墳時代後期～古代土師器・須恵器 |
| | ・ 中世土師器坏 |
| | ・ 中世青磁 |
| | ・ 鉄鏃・刀子 |


| | |
|------|---|
| 特記事項 | ・ 竪穴建物は 4 軒中 3 軒で火所が検出された。1 軒は竈のみ、もう 1 軒が竈+土器埋設炉、最後の 1 軒は土器埋設炉のみ、という内訳。 |
| | |






下北方花切第1遺跡遺構配置図


下北方花切第1遺跡発掘調査写真




遺構面検出状況



SA1土器埋設炉半裁状況



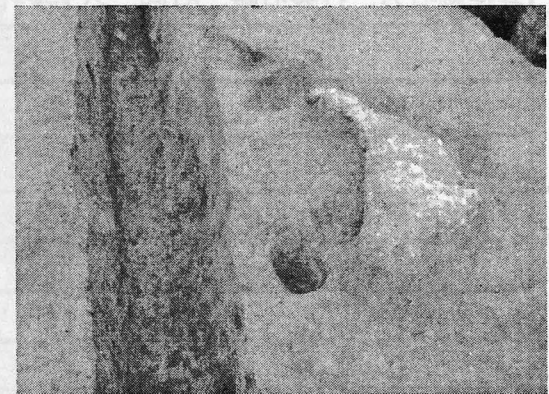
SA1・SA2完掘状況



SA3竈半裁状況




SA3土器埋設炉半裁状況



SA4竈袖残存状況





土坑墓完掘状況



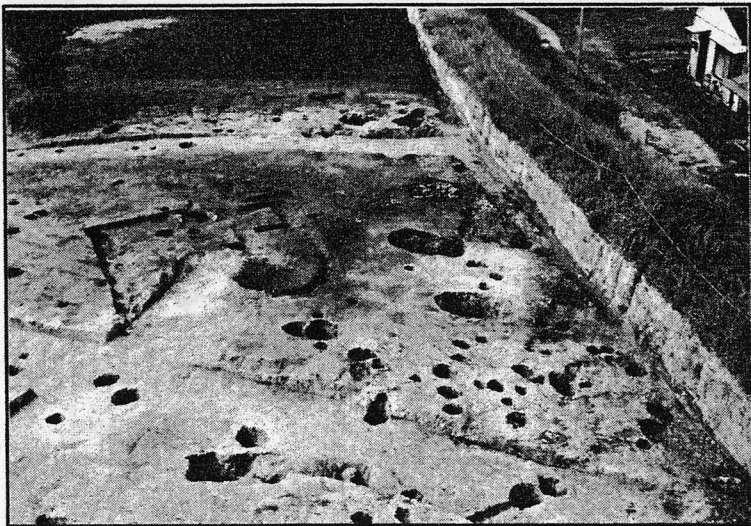
調査終了時状況

平成 21 年 度 発 掘 調 査

| | | | | | |
|----------------|--|---------|---------------------|-------|-----------------------|
| 市町村名 | 宮崎市 | 調査主体 | (旧)清武町教育委員会 | 調査担当者 | 秋成雅博 |
| フリガナ | オカダイ 4 イセキ | フリガナ | フリガナ | フリガナ | ミヤザキシキヨタケチヨウイマイズミアザオカ |
| 遺跡名 | 岡第4遺跡 | 所在地 | 宮崎市清武町今泉字岡853-1・2・3 | | |
| 調査原因 | 民間宅地造成 | 調査面積 | 1270㎡ | | |
| 調査期間 | H21. 6. 18～H21. 8. 7 | 調査後の処置 | 工事削平 | | |
| 遺跡の種別 | 集落 | 遺跡の主な時代 | 旧石器・縄文(早期～中期)・古墳～近世 | | |
| 検出遺構 | 縄文時代早期：集石遺構3基 土坑3基 陥し穴状遺構1基 炉穴1基 | | | | |
| | 縄文時代前期～中期：集石遺構1基、土坑18基 | | | | |
| | 古代：竪穴式住居跡1棟 | | | | |
| | 中世～近世：土坑、掘立柱建物跡 | | | | |
| 出土遺物 | 旧石器：〈砂岩製〉スクレイパー2点・剥片3点 〈頁岩製〉剥片2点 砂岩礫・焼礫13点 | | | | |
| | 縄文時代草創期・早期：隆帯文土器、前平式土器、加栗山式土器、下剥峰式土器、桑ノ丸式土器 | | | | |
| | 押型文土器、別府原式土器、塞ノ神式土器、土製円盤、 | | | | |
| | 耳栓細石刃、打製石鏃、石匙、スクレイパー、石錘、敲石、磨石、剥片、石核 | | | | |
| | 古代：土師器(甕、鉢、杯) | | | | |
| 特記事項 | 『清武町埋蔵文化財調査報告書 第31集 岡第4遺跡 民間開発に伴う埋蔵文化財調査報告書』 | | | | |
| | | | | | |
| | | | | | |
| 調査地 (1/5 0000) |  | | | | |




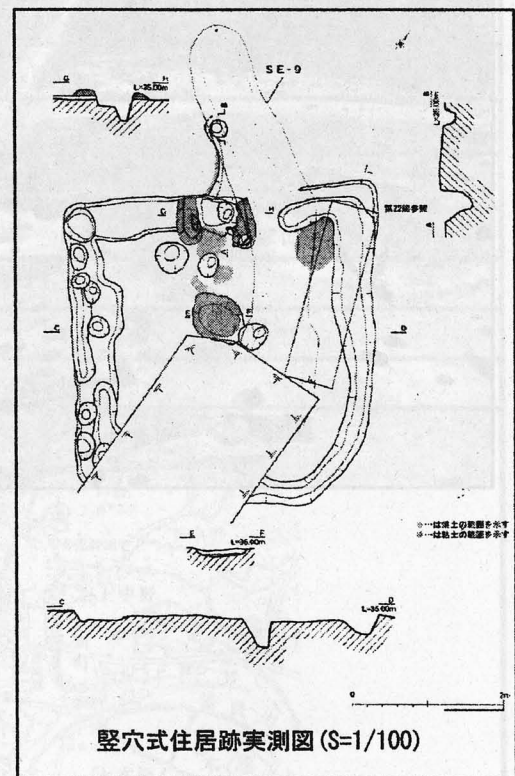
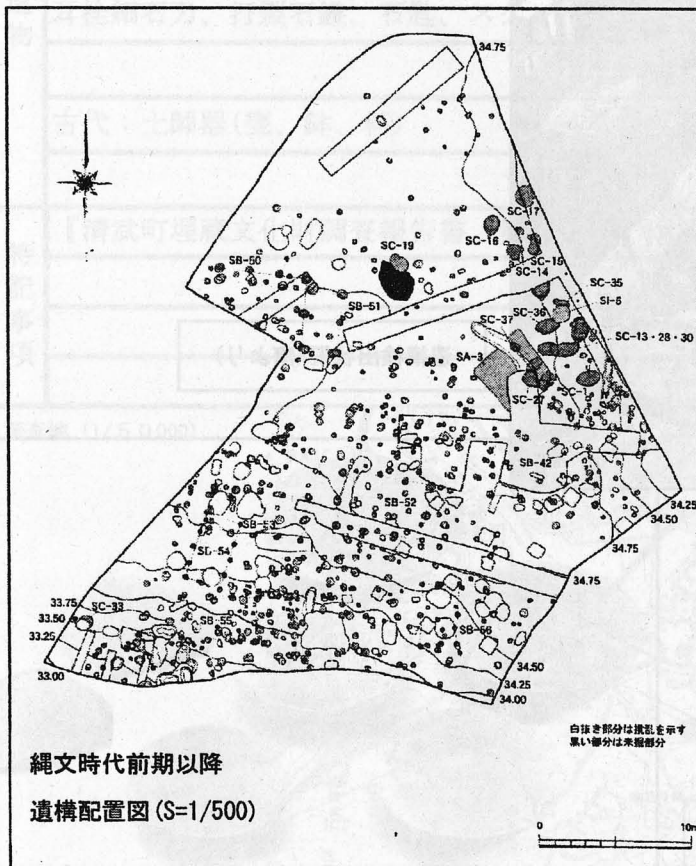
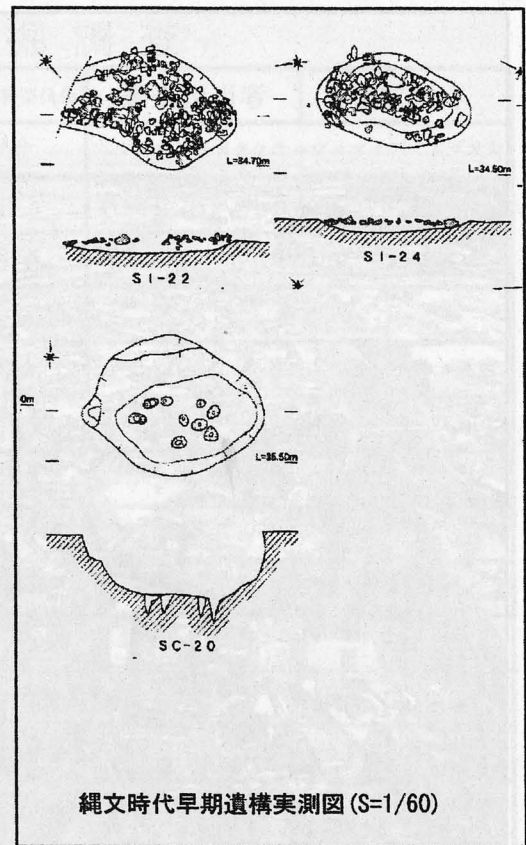
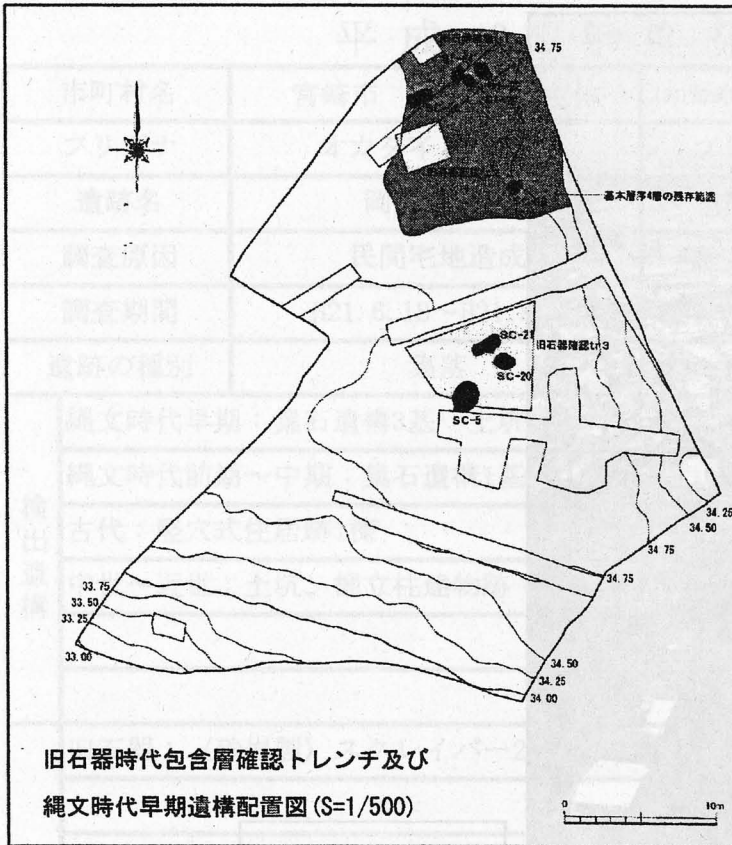
遺跡全景(南西より)



遺構検出状況(南より)

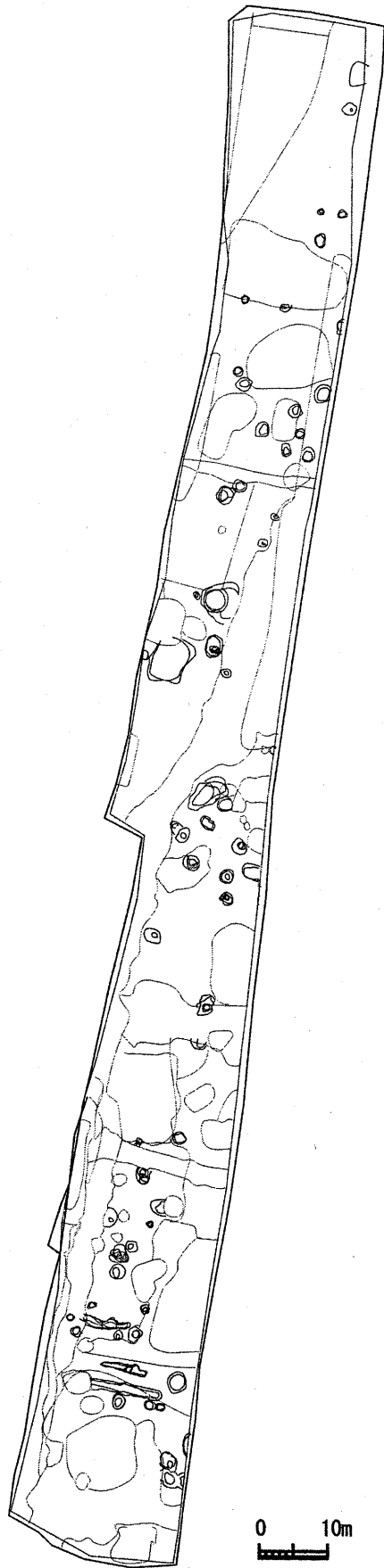
出土遺物





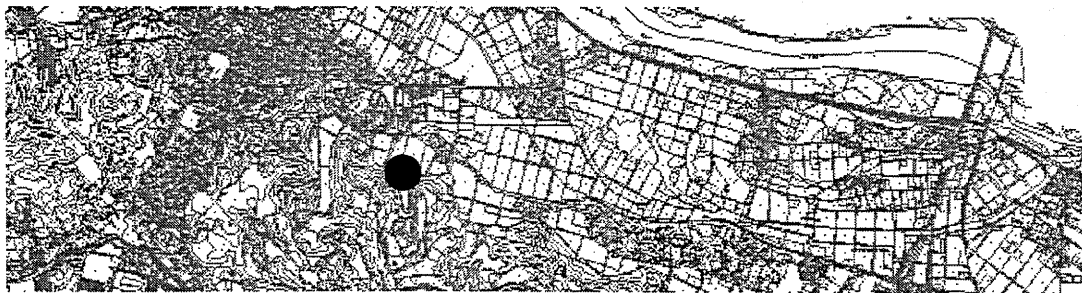
平成 21 年度 発掘調査

| | | | | | |
|---------------|----------------------------|----------|-----------------------------|-------|-------|
| 市町村名 | 宮崎市 | 調査主体 | 宮崎市教育委員会 | 調査担当者 | 島井・金丸 |
| フリカバナ遺跡名 | クカオカフモトイセキダイ 高岡麓遺跡第32地点 | フリカバナ所在地 | ミヤザキシタカオカチヨウイイダ 宮崎市高岡町飯田 | | |
| 調査原因 | 区画整理事業 | 調査面積 | 300㎡ | | |
| 調査期間 | H21.6.18~H21.8.7 | 調査後の処置 | 消滅 | | |
| 遺跡の種別 | 散布地 | 遺跡の主な時代 | 古代・中世・近世 | | |
| 検出遺構 | 溝状遺構4条 | | | | |
| | 土坑9基 | | | | |
| | ピット | | | | |
| | | | | | |
| 出土遺物 | 土師器 | | | | |
| | 須恵器 | | | | |
| | 陶磁器 | | | | |
| | フィゴの羽口 | | | | |
| 特記事項 | 土坑よりフィゴの羽口出土。 | | | | |
| | | | | | |
| | | | | | |
| | | | | | |
| 調査地(1/50,000) | | | | | |
| | | | | | |




高岡麓遺跡 3 2 地点遺構分布図 S=1/200

平成 21 年 度 発 掘 調 査

| | | | | | |
|--|---|---------|---|-------|----------------|
| 市 町 村 名 | 宮崎市 | 調査主体 | 宮崎市教育委員会 | 調査担当者 | 西嶋 剛広 島井 伸幸 |
| 遺 跡 名 | フリガナ コジョウダイ2イセキ 古城第2遺跡 | 所 在 地 | フリガナ ミヤザキシサドワラチョウカミタジマ518ホカ 宮崎市佐土原町上田島518ほか | | |
| 調 査 原 因 | 圃場整備 | 調 査 面 積 | 4200㎡ | | |
| 調 査 期 間 | H. 21. 10. 26～H. 22. 3. 30 | 調査後の措置 | 工事削平 | | |
| 遺跡の種別 | 集落遺跡 | 遺跡の主な時代 | 古墳 | | |
| 検出遺構 | 古墳時代：住居跡、掘立柱建物、土師器焼成土坑、粘土採掘・貯蔵土坑、廃棄土坑 溝状遺構、土坑、ピット | | | | |
| | 古代：土坑、ピット | | | | |
| | 中世：土坑、ピット | | | | |
| | | | | | |
| 出土遺物 | 古墳時代：土師器(壺、甕、高坏など)、須恵器(坏、甕など)、鉄器(鉄斧)など | | | | |
| | 古代：土師器(坏など) | | | | |
| | 中世：土師器(皿など)、青磁など | | | | |
| | | | | | |
| 特 記 事 項 | 古墳時代後期の集落跡が検出された。中でも、粘土掘削から製作・廃棄にいたる 土師器製作にかかわる各種の遺構が検出されたことには注目される。 | | | | |
| | なお、現在整理作業中のため、本内容は変更になる場合がある。 | | | | |
| | | | | | |
| | | | | | |
| 調 査 地 (1/50, 000) | | | | | |
|  | | | | | |




焼成土坑群調査状況




焼成土坑遺物出土状況



粘土探掘・貯蔵土坑遺物出土状況



廃棄土坑遺物出土状況




溝状遺構遺物出土状況



竪穴状遺構完掘状況



掘立柱建物完掘状況



住居跡遺物出土状況

古城第2遺跡調査写真

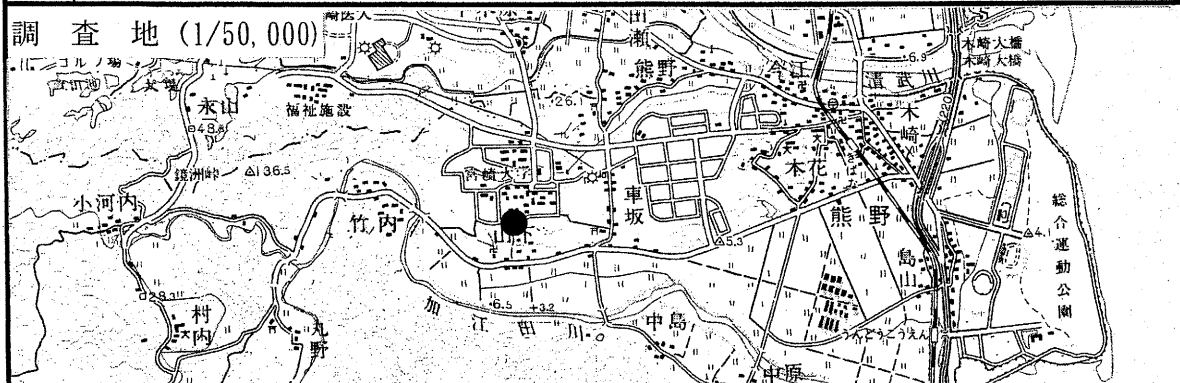
平成21年度発掘調査

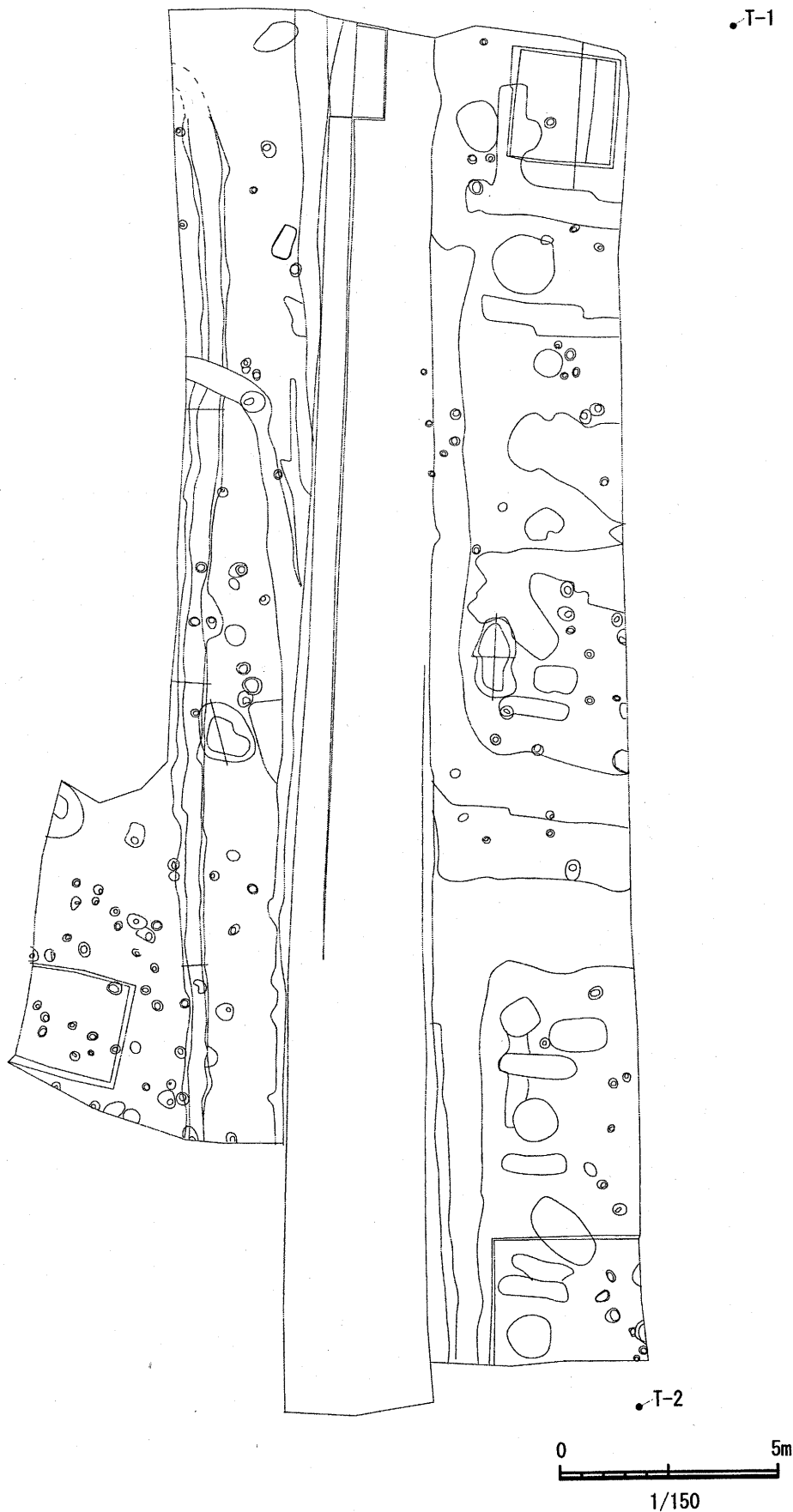
| | | | | | |
|-------------|------------------------|-------------|------------------------------------|-------|-------|
| 市町村名 | 宮崎市 | 調査主体 | 宮崎市 | 調査担当者 | 石村・鈴木 |
| フリガナ 遺跡名 | ヒラハタイセキ 平畑遺跡 | フリガナ 所在地 | ミヤザキシガクエンキバナダイニシ 宮崎市学園木花台西1丁目1番 | | |
| 調査原因 | 道路敷設 | 調査面積 | 338㎡ | | |
| 調査期間 | H22. 3. 8 ~ H22. 3. 30 | 調査後の措置 | 工事削平 | | |
| 遺跡の種別 | 散布地 | 遺跡の主な時代 | 縄文時代 | | |

| | |
|------|---|
| 検出遺構 | <ul style="list-style-type: none"> ・近世溝状遺構 1 条 ・ピット |
|------|---|

| | |
|------|---|
| 出土遺物 | <ul style="list-style-type: none"> ・近世陶磁器 ・縄文土器 |
|------|---|

| | |
|------|--|
| 特記事項 | |
|------|--|





平畑遺跡遺構配置図


平畑遺跡発掘調査写真



表土剥ぎ状況



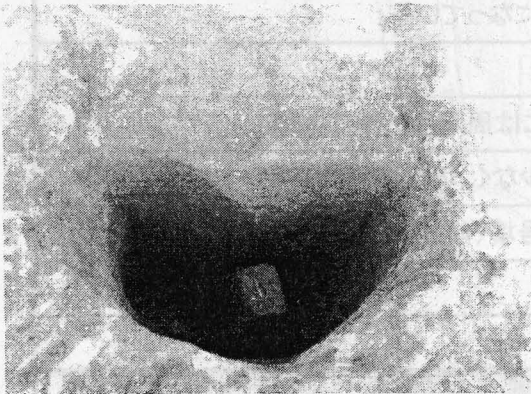
遺構検出状況




作業風景



溝状遺構調査状況




遺物出土状況



土層堆積状況




調査終了時状況(北から)



調査終了時状況(北東から)

平成 21 年 度 発 掘 調 査

| | | | | | |
|--|--|------|---------|-------------|-------|
| 市町村名 | 宮崎市 | 調査主体 | 宮崎市 | 調査担当者 | 竹中・井上 |
| フリガナ | イキメコフンゲン | | フリガナ | ミヤザキシオオアザトエ | |
| 遺跡名 | 生目古墳群 | | 所在地 | 宮崎市大字跡江 | |
| 調査原因 | 史跡整備 | | 調査面積 | 682.1㎡ | |
| 調査期間 | H21.9.1～H22.3.31 | | 調査後の処置 | 保存 | |
| 遺跡の種別 | 古墳 | | 遺跡の主な時代 | 古墳 | |
| 検 出 遺 構 | 3号墳(前方後円墳)一周溝 | | | | |
| | 9号墳(円墳)一墳丘盛土、周溝、土橋状遺構 | | | | |
| | 11号墳(円墳)一墳丘盛土 | | | | |
| | 12号墳(円墳)一墳丘盛土、周溝、墓坑 | | | | |
| | 33号墳(円墳?)一墳丘盛土、周溝 | | | | |
| 出 土 遺 物 | 3号墳一無し | | | | |
| | 9号墳一土器片 | | | | |
| | 11号墳一無し | | | | |
| | 12号墳一須恵器片 | | | | |
| | 33号墳一土器片 | | | | |
| 特 記 事 項 | 3号墳一周溝西側平地は大きく削平を受けており、主だった遺構は確認できない。 | | | | |
| | 9号墳一墳頂部は、後世の削平により、現況の平坦になっている。 | | | | |
| | 11・12号墳一ともに墳端は削平をうけている。 | | | | |
| | 12号墳には、周溝が巡るが、11号墳には周溝は確認できない。 | | | | |
| | 33号墳一墳丘は、大きく削平を受けており、残存が少なく、墳丘形態は不明。 | | | | |
| | 周溝の向きなどから、9号墳(後円部)、33号墳(前方部)が一つの前方後円墳となる可能性があり、今後、さらなる調査が必要。 | | | | |
| 調査地(1/50,000) | | | | | |
|  | | | | | |

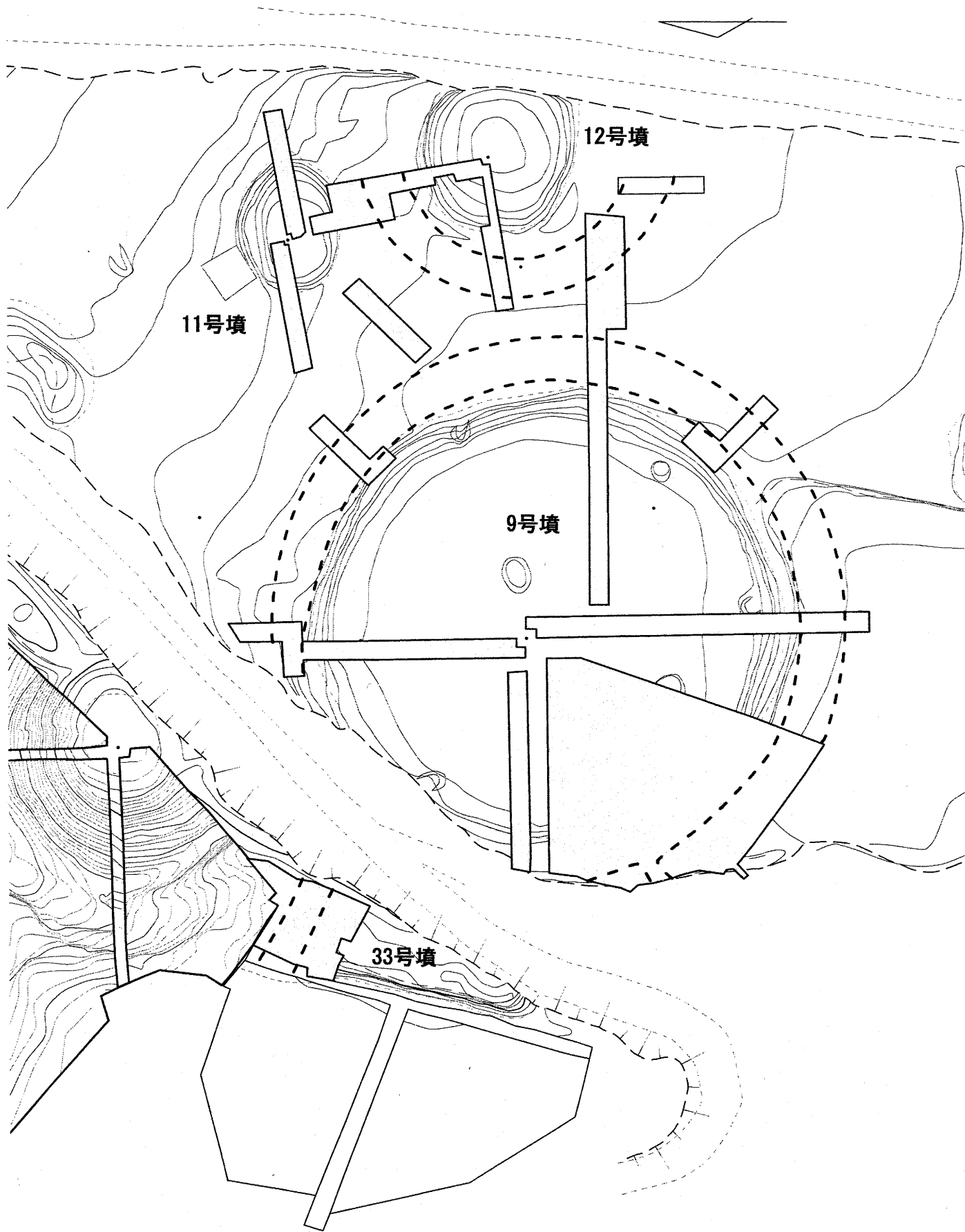


生目古墳群主要部分地形測量図

調査地調査結果報告書 6 目次 301頁
 生目9号墳周辺調査区位置図



平成21年度 生目3号墳周辺調査区位置図



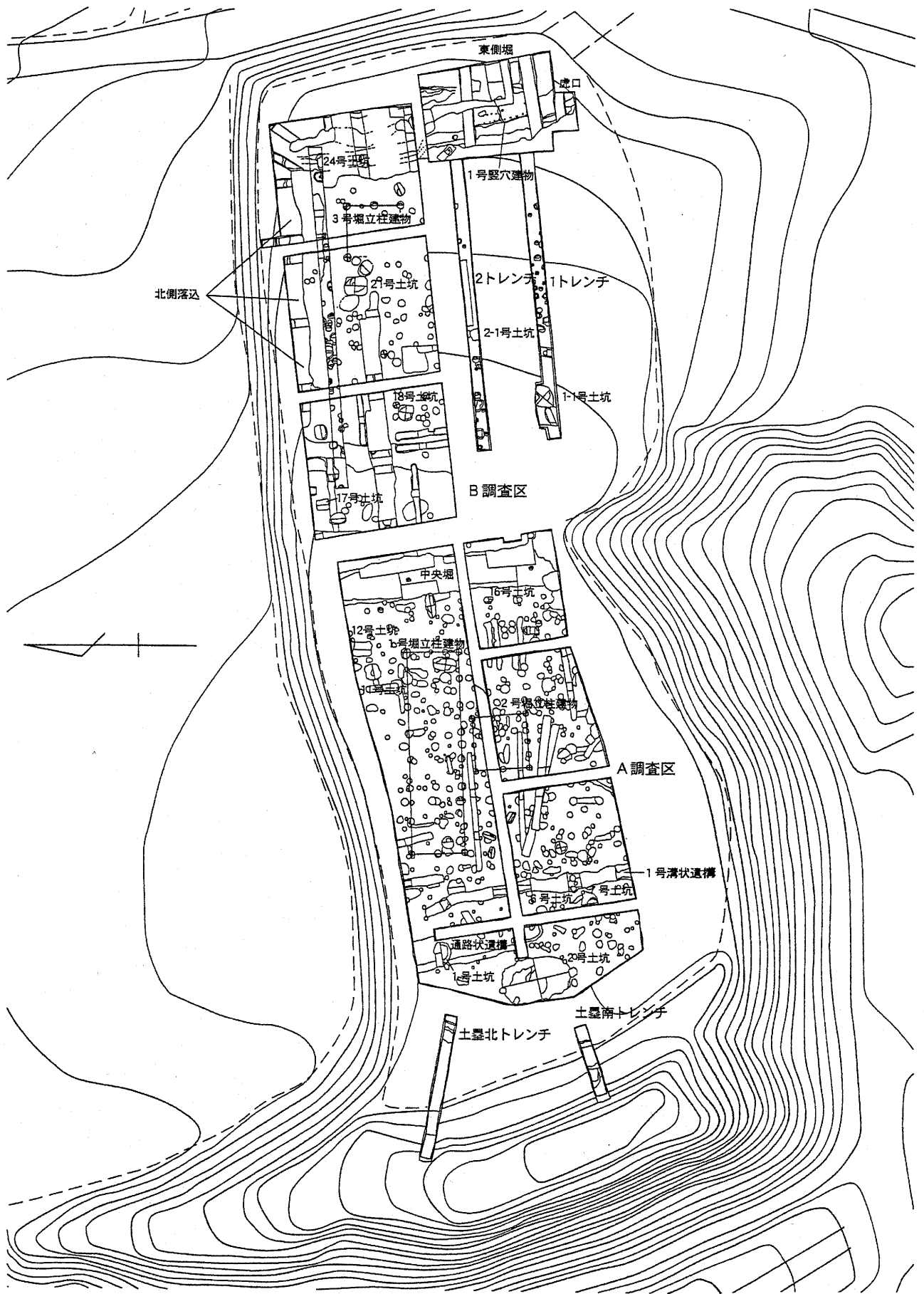
平成21年度 生目9号墳周辺調査区位置図

平成21年度発掘調査

| | | | | | |
|-------|-----------------------|---------|------------------|-------|-------|
| 市町村名 | 宮崎市 | 調査主体 | 宮崎市 | 調査担当者 | 石村・鈴木 |
| フリガナ | シセキ ムカサジョウアト | フリガナ | ミヤザキシタカオカチヨウオヤマダ | | |
| 遺跡名 | 史跡 穆佐城跡 | 所在地 | 宮崎市高岡町小山田926 | | |
| 調査原因 | 保存整備 | 調査面積 | 416㎡ | | |
| 調査期間 | H21. 6. 25～H21. 12. 1 | 調査後の措置 | 埋め戻し保存 | | |
| 遺跡の種別 | 中世城郭 | 遺跡の主な時代 | 中世 | | |


| | |
|------|--|
| 検出遺構 | ・箱堀 |
| | ・虎口 |
| | ・通路状遺構 |
| | ・土坑 |
| | ・ピット |
| 出土遺物 | ・白磁 |
| | ・青磁 |
| | ・青花 |
| | ・鉄鎌 |
| | ・国内産陶器 |
| | ・土師器小皿・坏 |
| 特記事項 | ・昨年度確認した虎口部分において新たに箱堀を検出。この箱堀は造成により人為的に埋め戻されている。 |
| | ・土坑から鉄鎌と炭化米がセットで出土。 |






曲輪7発掘調査区位置図 (S=1/400)


平成21年度穆佐城跡発掘調査写真




土坑半裁状況




土坑1/4裁状況




鉄鎌出土状況




A~C区調査終了時状況




D区虎口調査状況



D区堀土層断面



出土遺物



出土遺物

平成 21 年 度 発 掘 調 査 票

| | | | | | |
|------|--|------|----------|---|------|
| 市町村名 | 小林市 | 調査主体 | 小林市教育委員会 | 調査担当者 | 落合賢一 |
| フリガナ | コハライケ | フリガナ | コバヤシマカタ | | |
| 遺跡名 | 二原遺跡 1区・2区 | | 所在地 | 小林市真方 | |
| 調査原因 | 市道改良工事 | | 調査期間 | 1区：2009.8.28～2009.9.18 2区：2010.1.13～2010.3.8 | |
| 調査面積 | 780 m ² (1区 210 m ² ・2区 570 m ²) | | | 調査後の処置 | 工事削平 |

| | | | | | |
|-------|---------|---------|----------|--|--|
| 遺跡の種別 | 散布地・集落地 | 遺跡の主な時代 | 縄文・弥生・古墳 | | |
|-------|---------|---------|----------|--|--|

| | |
|---|-----------------|
| 検 | 縄文時代早期…集石遺構 9 基 |
| 出 | 土坑 3 基 |
| 遺 | |
| 構 | |

| | |
|---|---------------------------|
| 出 | 縄文時代早期…土器 (貝殻条痕文土器・押型文土器) |
| 土 | 石器 (石鏃・削器) |
| 遺 | |
| 物 | |

| | |
|---|--|
| 特 | |
| 記 | |
| 事 | |
| 項 | |

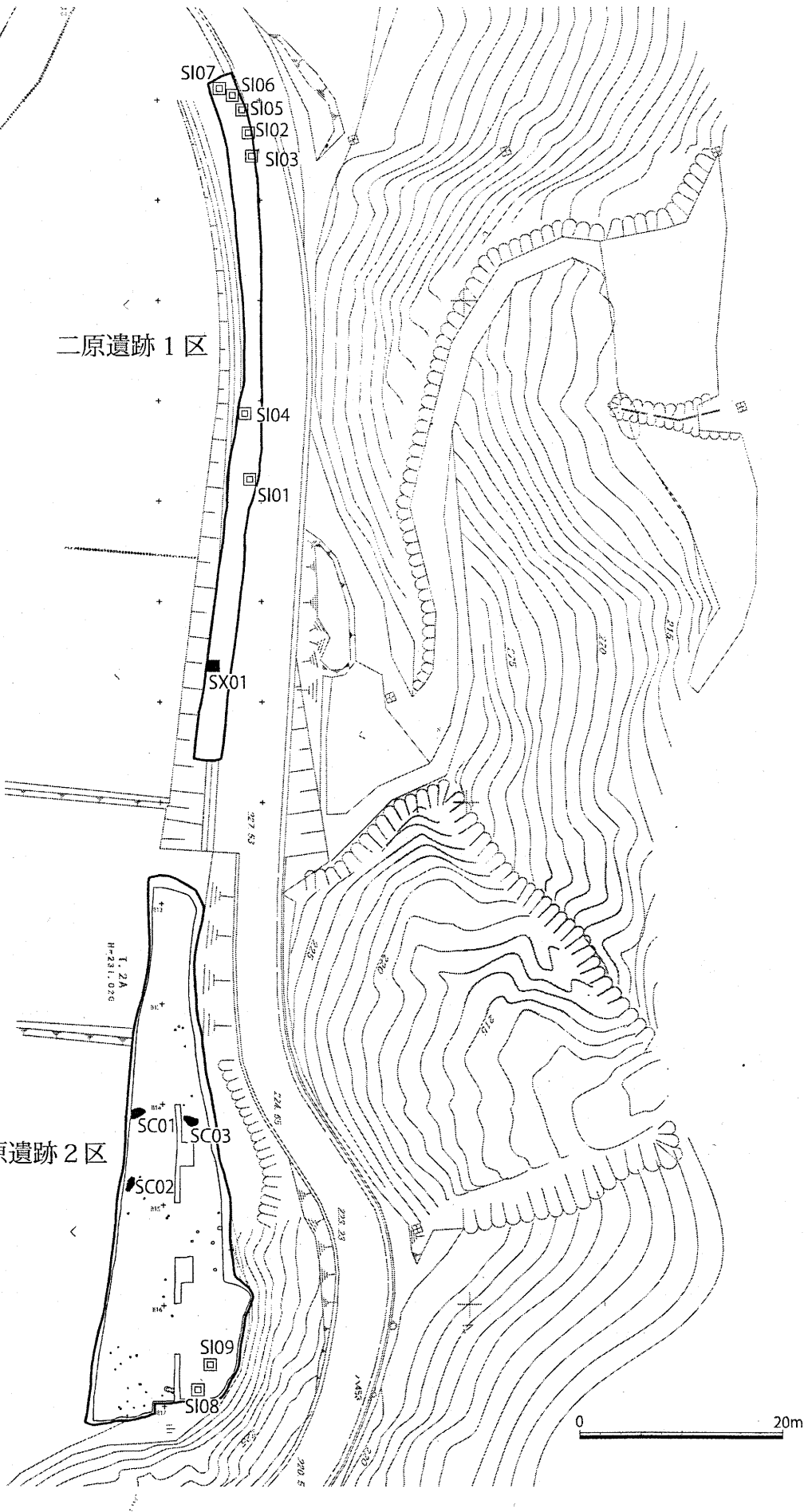
調査地 (1/50,000)



- 凡例
- 土坑
 - 集石遺構
 - 不明遺構

二原遺跡 2 区

二原遺跡 1 区






1区全景 (南から)



S101 (東から)



S104 (東から)



S108 (北から)

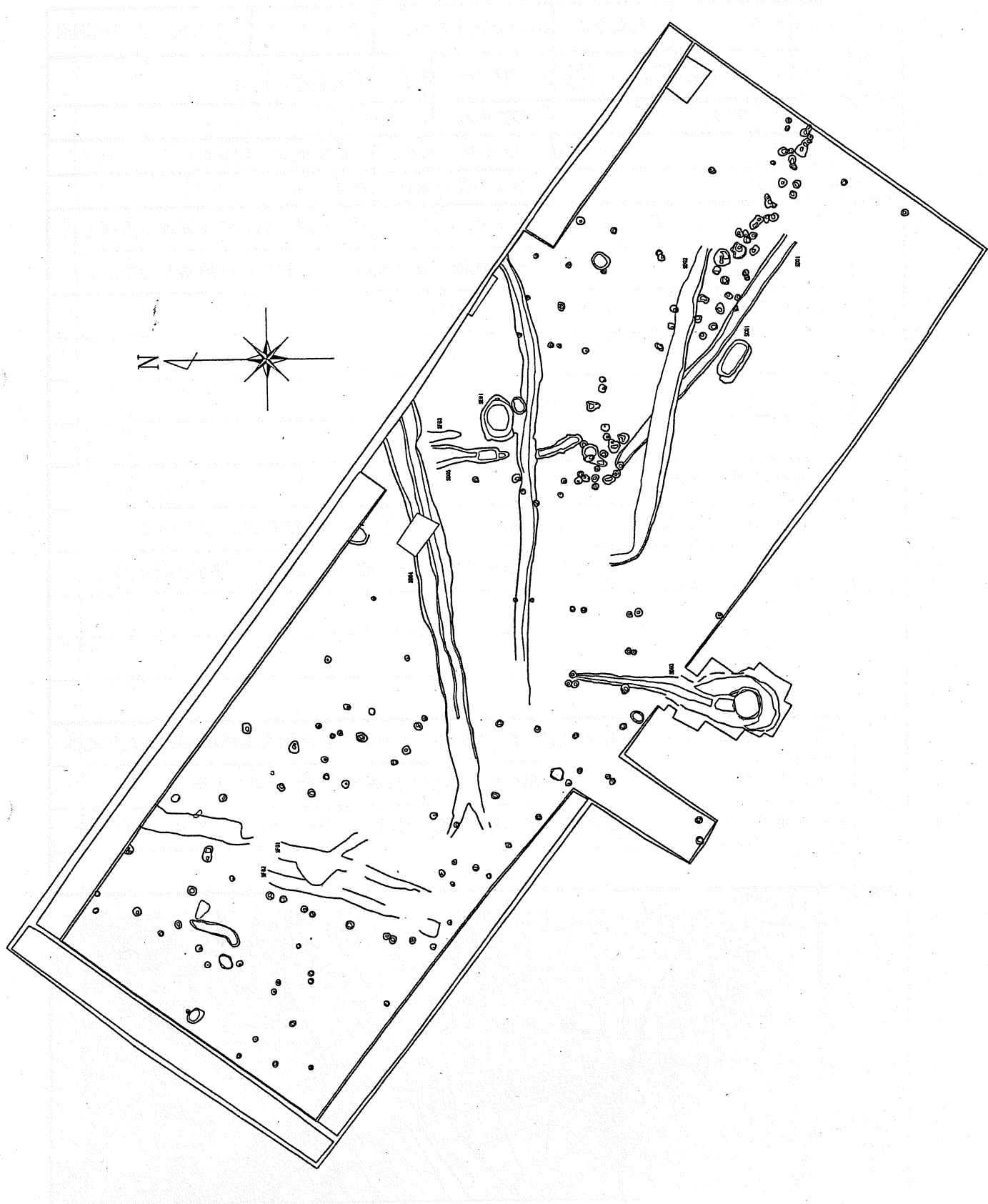


SC01 (北から)

平成 21 年 度 発 掘 調 査

| | | | | | |
|-------------|---|---------|-------------------------------------|-------|------------|
| 市町村名 | 都城市 | 調査主体 | 都城市教育委員会 | 調査担当者 | 矢部喜多夫・山下大輔 |
| フリガナ 遺跡名 | ナガタフジツカ 永田藤東遺跡 | 所在地 | ミヤコジョウシヤスヒサチョウ 都城市安久町4995-1、4996 | | |
| 調査原因 | 民間老人ホーム建設 | 調査面積 | 935m ² | | |
| 調査期間 | H22. 1. 7～H22. 2. 22 | 調査後の処置 | 工事削平 | | |
| 遺跡の種別 | 集落 | 遺跡の主な時代 | 古代・中世 | | |
| 検出 遺構 | ・ 古代～中世…溝状遺構6条（道跡を含む）、井戸跡1基、土坑墓1基、土坑・ピット160以上 | | | | |
| | | | | | |
| | | | | | |
| | | | | | |
| | | | | | |
| 出土 遺物 | ・ 古代～中世…土師器、陶磁器、古銭、滑石製品、鉄製品、鉄滓 | | | | |
| | | | | | |
| | | | | | |
| | | | | | |
| | | | | | |
| 特記 事項 | SD03とした遺構は井戸状の深い遺構に溝状遺構が接続するような形態を呈する。この遺構の | | | | |
| | 面には粘土が貼り付けられており、埋土中からは完形の土師器等が多数出土している。 | | | | |
| | 正式報告書は平成22年度に刊行予定。 | | | | |
| | | | | | |





永田藤束遺跡遺構配置図 (S=1/250)

平成 21 年 度 発 掘 調 査

| | | | | | |
|-------------|-------------------------------------|---------|----------------------------------|-------|------------|
| 市町村名 | 都城市 | 調査主体 | 都城市教育委員会 | 調査担当者 | 山下大輔・下田代清海 |
| フリガナ 遺跡名 | ケンテイ シセキ シワチムラ ヨウアン 県指定史跡志和池村4号墳 | 所在地 | ミヤコノジョウシシモヅルチヨウ 都城市下水流町2541-1 | | |
| 調査原因 | 住宅建設 | 調査面積 | 101.5㎡ | | |
| 調査期間 | H21. 5. 11～H21. 5. 29 | 調査後の処置 | 一部調査後、現状保存 | | |
| 遺跡の種別 | 古墳 | 遺跡の主な時代 | 古墳時代 | | |

検出遺構

県指定史跡志和池村4号墳の周溝およびそれに寄生する地下式横穴墓と考えられる遺構を含む合計7基の地下式横穴墓。そのうち地下式横穴墓は竪坑プラン検出中に崩落したTK2009-SX01を緊急調査。

出土遺物

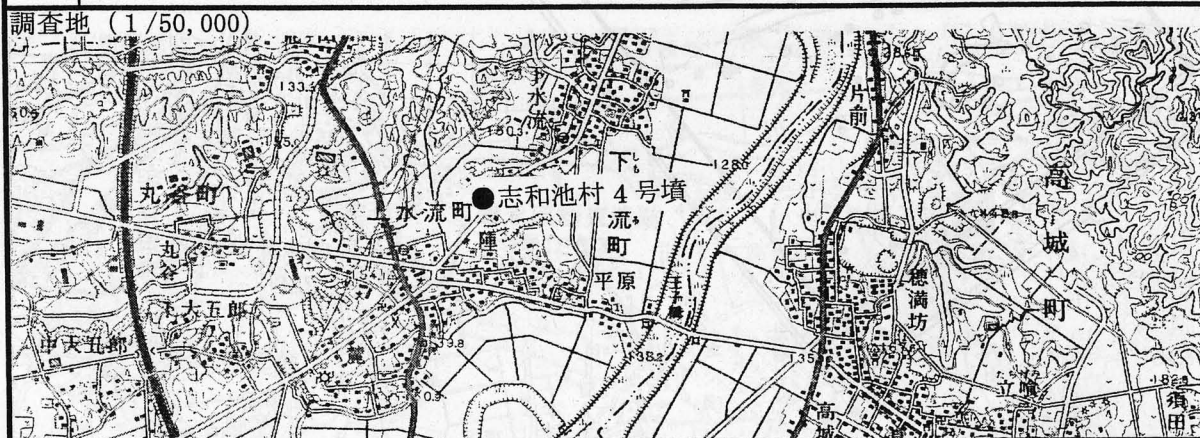
志和池村4号墳の周溝…土師器坏等

地下式横穴墓 (TK2009-SX01) …鉄刀1振、刀子1点、鉄鏃5点、勾玉1点、管玉10点、ガラス小玉270点以上、轡1点、馬歯、土師器高坏・坏

特記事項

従来からの指摘どおり、志和池村4号墳の周溝の走行方向からは前方後円墳であった可能性が高いことが分かった。地下式横穴墓の竪坑内からは馬歯と轡が近接して出土。

調査成果は『都城市文化財調査報告書 第101集 都城市内遺跡 3』2010年刊行、に収録。



平成 21 年 度 発 掘 調 査

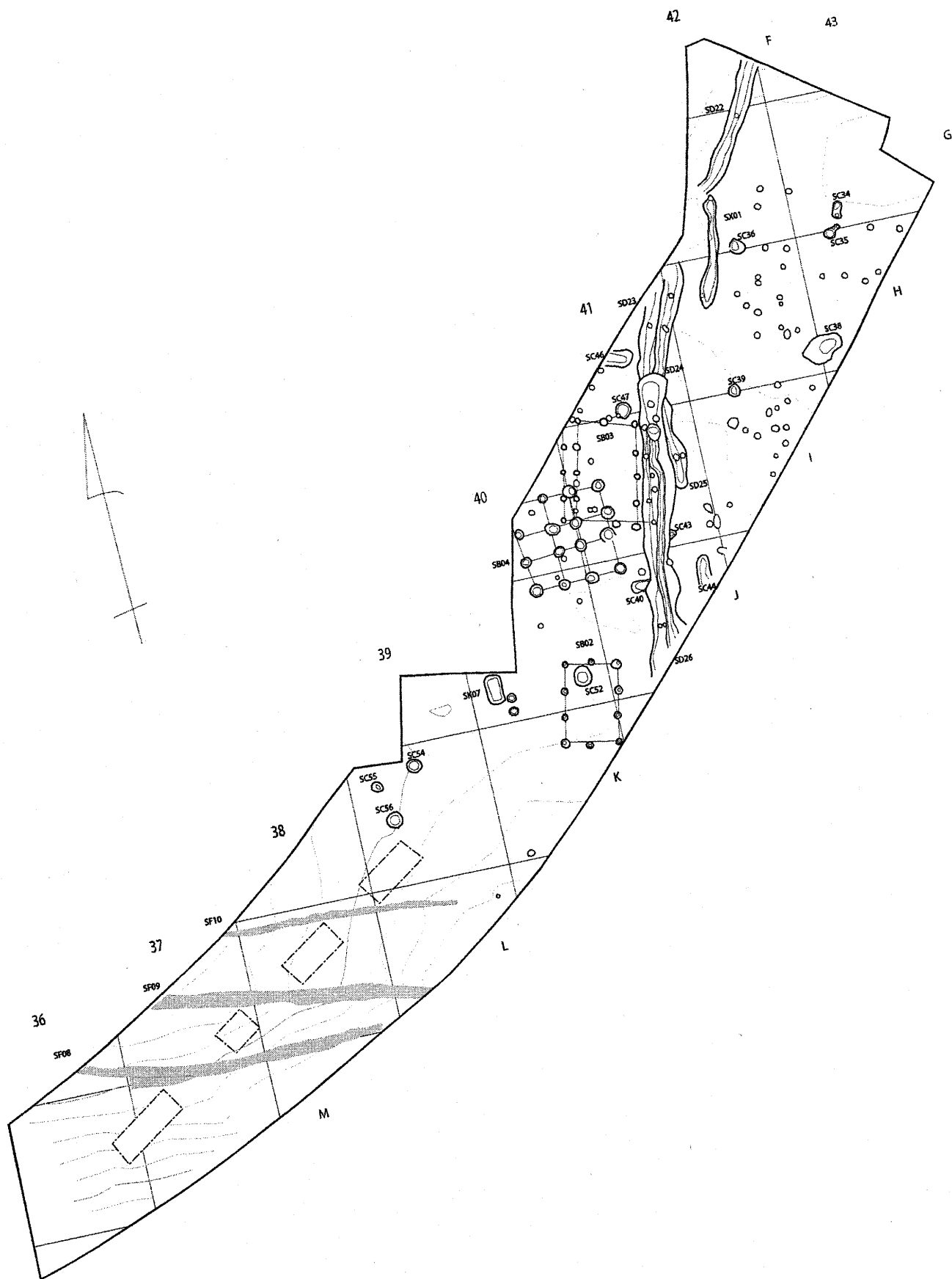
| | | | | | |
|-------------|--|---------|-------------------------------|-------|-------|
| 市町村名 | 都城市 | 調査主体 | 都城市教育委員会 | 調査担当者 | 栗山 葉子 |
| フリガナ 遺跡名 | ショウナイショウガッコウイセキ 庄内小学校遺跡 | 所在地 | ミヤコジョウシヨウナイチヨウ 都城市庄内町12680 | | |
| 調査原因 | 屋内体育館改築 | 調査面積 | 760㎡ | | |
| 調査期間 | H21. 8. 3～H21. 10. 9 | 調査後の処置 | 工事削平 | | |
| 遺跡の種別 | 集落 | 遺跡の主な時代 | 縄文・弥生・中世・近世～近代 | | |
| 検出 遺構 | 弥生時代：土坑 | | | | |
| | 中世：柱穴 | | | | |
| | 近世～近代：掘立柱建物跡・道路状遺構・土坑・井戸跡 | | | | |
| | | | | | |
| 出土 遺物 | 縄文・弥生：土器・石器 | | | | |
| | 中世：土師器・青磁 | | | | |
| | 近世～近代：陶磁器・土師器・瓦・羽口・鉄滓 | | | | |
| | | | | | |
| 特記 事項 | 地頭仮屋周辺の集落遺跡 | | | | |
| | 正式報告書『都城市文化財調査報告書第100集 庄内小学校遺跡』2010年刊行 | | | | |
| | | | | | |

調査地 (1/50,000)



平成 21 年 度 発 掘 調 査

| | | | | | |
|----------------|---------------------------------------|---------|--|-------|------------|
| 市町村名 | 都城市 | 調査主体 | 都城市教育委員会 | 調査担当者 | 加覧淳一・下田代清海 |
| フリガナ 遺跡名 | カミヤスヒサ 上安久遺跡(第3次) | 所在地 | ミヤコジョウ ヤスヒサ チョウ シ ドウイマ マチ ヤスヒサ セン 都 城 市 安 久 町 市 道 今 町 安 久 線 | | |
| 調査原因 | 市道建設事業 | 調査面積 | 1,699㎡ | | |
| 調査期間 | H21. 11. 16～H22. 3. 31 | 調査後の処置 | 工事削平 | | |
| 遺跡の種別 | 集落・墓地 | 遺跡の主な時代 | 縄文・弥生・中世・近世 | | |
| 検出 遺構 | 縄文時代 集石遺構1基 土坑8基 | | | | |
| | 古代～中世 掘立柱建物跡 3棟 | | | | |
| | 溝状遺構5条 | | | | |
| | 土墳墓1基 | | | | |
| | 土坑15基 | | | | |
| | 硬化面(道跡)3条 | | | | |
| 出土 遺物 | 土器:縄文時代前～晩期 弥生・古墳 | | | | |
| | 土師器:中世土師器坏類 | | | | |
| | 貿易陶磁器:白磁(碗・壺)、青磁(碗・皿)、青花 | | | | |
| | 国産陶磁器:(中世)常滑焼 備前焼 東播系須恵器 (近世)肥前陶磁、薩摩焼 | | | | |
| | 石器:磨製石斧、石鏃、磨石、石皿、剥片 | | | | |
| | 鉄器・鉄製品:鉄釘等 | | | | |
| 特記 事項 | 都城市内では検出事例の少ない縄文時代前～中期の遺構、遺物が検出された。 | | | | |
| | 平成22年度報告書刊行予定。 | | | | |
| | | | | | |
| 調査地 (1/50,000) | | | | | |
| | | | | | |



上安久遺跡発掘調査（第3次）遺構平面図（御池軽石層上面 S=1:400）

平成21年度 埋蔵文化財関係統計表

| | 専 門 職員 数 | 工事届 | 遺 跡 発見 届 | 発掘調査(緊急) | | | | | 専 門 職員 数 | 工事届 | 遺 跡 発見 届 | 発掘調査(緊急) | | | |
|------|----------------|-------|----------------|----------|--------|--------|--------|------|----------------|-------------|----------------|------------|-------------|------------|-------------|
| | | | | 試 掘 | 確 認 | 本調査 | 計 | | | | | 試 掘 | 確 認 | 本調査 | 計 |
| 宮崎県 | 69(24) | 23 | 0 | 11 | 39 | 23 | 73 | 日向市 | 2 | 6(1) | 0 | 4(4) | 3(3) | 5(4) | 12(11) |
| 宮崎市 | 12(4) | 53(4) | 0 | 2 | 9(6) | 8(2) | 19(8) | 門川町 | 1 | 0 | 0 | 0 | 0 | 0 | 0 |
| 清武町 | 3(1) | 2 | 0 | 1 | 1 | 1 | 3 | 美郷町 | 0 | 0 | 0 | 0 | 0 | 0 | 0 |
| 国富町 | 1 | 0 | 0 | 0 | 1 | 0 | 1 | 諸塚村 | 0 | 0 | 0 | 0 | 0 | 0 | 0 |
| 綾町 | 1 | 0 | 0 | 0 | 0 | 0 | 0 | 椎葉村 | 0 | 0 | 0 | 0 | 0 | 0 | 0 |
| 日南市 | 2 | 10(1) | 0 | 5(1) | 12(3) | 0 | 17(4) | 高千穂町 | 1 | 5 | 0 | 1 | 0 | 0 | 1 |
| 串間市 | 1 | 7 | 0 | 0 | 0 | 0 | 0 | 日之影町 | 0 | 0 | 0 | 0 | 0 | 0 | 0 |
| 都城市 | 7 | 35(3) | 0 | 8 | 41(3) | 5(2) | 54(5) | 五ヶ瀬町 | 0 | 0 | 0 | 0 | 0 | 0 | 0 |
| 三股町 | 1 | 1 | 0 | 0 | 1 | 0 | 1 | | | | | | | | |
| 小林市 | 3(1) | 19(4) | 0 | 7 | 4(2) | 3(1) | 14(3) | | | | | | | | |
| えびの市 | 1 | 1 | 0 | 0 | 3(3) | 2 | 5(3) | | | | | | | | |
| 高原町 | 1 | 0 | 0 | 1(1) | 0 | 0 | 1(1) | | | | | | | | |
| 野尻町 | 0 | 4(2) | 0 | 0 | 2 | 0 | 2 | | | | | | | | |
| 西都市 | 2 | 23(2) | 0 | 0 | 2 | 3 | 5 | | | | | | | | |
| 高鍋町 | 1 | 5(2) | 0 | 0 | 2(2) | 1(1) | 3(3) | | | | | | | | |
| 新富町 | 2 | 2 | 0 | 0 | 1 | 0 | 1 | | | | | | | | |
| 西米良村 | 0 | 0 | 0 | 0 | 0 | 0 | 0 | | | | | | | | |
| 木城町 | 0 | 1 | 0 | 0 | 0 | 0 | 0 | | | | | | | | |
| 川南町 | 1 | 4 | 0 | 0 | 1(1) | 1(1) | 2(2) | | | | | | | | |
| 都農町 | 1 | 2(1) | 0 | 0 | 5(5) | 10(10) | 15(15) | | | | | | | | |
| 延岡市 | 5 | 15(3) | 1 | 7(5) | 15(11) | 7(2) | 29(18) | 計 | 118 (30) | 195 (23) | 1 | 36 (11) | 103 (39) | 47 (23) | 185 (73) |

※1 専門職員数欄の()は任期付き職員及び嘱託職員数で内数

※2 工事届は、文化財保護法第92条・93条・94条を含む

※3 工事届、遺跡発見届、発掘調査欄の()は県が対応した分で内数(宮崎県欄には同数を掲載)

平成21年度 発掘等の状況

| (1) 開発事業別発掘届等件数 | | | | | | |
|-----------------|------------|--------|----|-----|----|-----|
| 区 分 | 件 数 | | | | | |
| | 工事通知(届) | 発掘調査報告 | | | 計 | |
| | | 試掘 | 確認 | 本調査 | | |
| 緊急調査 | 道路 | 46 | 13 | 38 | 32 | 129 |
| | 鉄道 | 0 | 0 | 0 | 0 | 0 |
| | 空港・港湾 | 0 | 0 | 0 | 0 | 0 |
| | 河川・砂防・ダム | 2 | 0 | 1 | 0 | 3 |
| | 上下水道 | 3 | 0 | 1 | 0 | 4 |
| | 公園 | 3 | 0 | 0 | 0 | 3 |
| | 埋立・産廃処理場 | 1 | 0 | 1 | 0 | 2 |
| | 区画整理・宅地造成 | 10 | 1 | 6 | 4 | 21 |
| | 商工業 | 4 | 1 | 1 | 1 | 7 |
| | 農林水産 | 29 | 4 | 11 | 2 | 46 |
| | 官公署 | 2 | 0 | 1 | 0 | 3 |
| | 学校 | 4 | 4 | 2 | 1 | 11 |
| | 個人住宅・宅地 | 25 | 2 | 11 | 1 | 39 |
| | ガス・電気・通信 | 29 | 3 | 12 | 0 | 44 |
| | 観光・レジャー施設等 | 2 | 1 | 1 | 0 | 4 |
| | 鉱業・土砂採取等 | 1 | 0 | 0 | 0 | 1 |
| | その他建設・開発 | 31 | 7 | 14 | 2 | 54 |
| | 自然消滅 | 0 | 0 | 0 | 1 | 1 |
| | 史跡整備 | 0 | 0 | 3 | 2 | 5 |
| | その他 | 3 | 0 | 0 | 0 | 3 |
| 学 術 調 査 | | | 0 | 0 | 1 | 1 |
| 合 計 | | 195 | 36 | 103 | 47 | 381 |

| (3) 指示勧告の内容別件数 | | | |
|------------------------------------|-------|----------------|--------------------------|
| 調査の主体別件数 | | | |
| 区 分 | | 件 数 | |
| 工事の届出 | 指 示 | 事前調査 | 26 (保存 0) (部分保存 0) |
| | | 工事立会 | 76 |
| | 勧 告 | 慎重工事 | 92 |
| | | その他 | 注 意 0 調整中 0 |
| 93条 (旧57条の2) 94条 (旧57条の3) | の 内 容 | 96・97条 | 1 |
| | | 本調査 | 46 |
| | | 試掘 | 36 |
| | | 確認 | 103 |
| | | 計 | 185 |
| 工事に伴う調査の届出(報告) | | 99条 | |
| | | 学術調査・92条(旧57条) | |
| 合 計 | | 381 | |

| (2) 文書別件数 | | | |
|-----------|------|------------|-----|
| 区 分 | | 件 数 | |
| 発見届 | 96条 | 0 | |
| | 97条 | 1 | |
| | 計 | 1 | |
| 発掘届 | 調 査 | 92条 99条 | |
| | 工 事 | 93条 94条 | |
| | 発掘届計 | | 380 |

| (4) 出土品文化財認定件数 | |
|----------------|-----|
| 鑑 査 機 関 | 件 数 |
| 宮崎県教育委員会 | 97 |
| 宮崎市教育委員会(中核市) | 8 |
| 計 | 105 |

平成21年度発掘届等一覧

発掘調査の届出等

文化財保護法第92条による届出

| 番号 | 遺跡の名称 時代・種類 所在地 | 届出をした者 | 届出の日付 | 調査目的 種別 | 調査期間 | 教育委員会による処理 | |
|----|-------------------------------|--------|------------|------------|-------------------------------|-----------------------|----|
| | | | | | | 指示等の日付 文書番号 | 備考 |
| 1 | 下北方古墳13号墳 宮崎市下北方町 古墳、古墳 | 柳澤一男 | 平成21年7月17日 | 学術調査 | 平成21年8月18日 ～ 平成22年3月31日 | 平成21年9月1日 0850-6-2 | |

土木工事等の届出・通知

文化財保護法第93条による届出

| 番号 | 届出等の種類 根拠条名 | 遺跡の名称 時代・種類 所在地 | 届出をした者 | 届出の日付 | 教育委員会による処理 | | 備考 |
|----|----------------|--|------------------------|------------|-------------------------|------|----|
| | | | | | 指示等の日付 文書番号 | 指示事項 | |
| 1 | 第93条 | 二本杉遺跡 縄文・弥生・近世、散布地 都城市山之口町 | 元明運送(有) | 平成21年4月3日 | 平成21年4月6日 0850-7-2 | 慎重工事 | |
| 2 | 第93条 | 向原遺跡 縄文・古墳・平安・中世、散布地 都城市山田町 | 医療法人 宏仁会 | 平成21年4月8日 | 平成21年4月13日 0850-7-4 | 慎重工事 | |
| 3 | 第93条 | 前ノ田村遺跡 弥生、散布地 川南町川北 | 中野設計研究所(有) | 平成21年4月10日 | 平成21年4月23日 0850-7-5 | 慎重工事 | |
| 4 | 第93条 | 野唐鼻遺跡 縄文・古墳・近世、散布地 木城町高城 | 個人 | 平成21年4月14日 | 平成21年4月24日 0850-7-6 | 慎重工事 | |
| 5 | 第93条 | 平村第1遺跡 縄文・弥生・古墳・奈良・平安・中世、散布地 宮崎市佐土原町 | 中野設計研究所(有) | 平成21年4月17日 | 平成21年4月24日 0850-7-7 | 慎重工事 | |
| 6 | 第93条 | 年見川遺跡 弥生・古墳、集落跡 都城市立野町 | アサヒコア(株) | 平成21年4月22日 | 平成21年5月1日 0850-7-11 | 工事立会 | |
| 7 | 第93条 | 東原遺跡 旧石器・縄文・弥生・古墳・中世・近世、散布地 延岡市北方町 | 個人 | 平成21年3月30日 | 平成21年5月8日 0850-7-12 | 慎重工事 | |
| 8 | 第93条 | 下北方遺跡群 旧石器～近世、散布地 宮崎市下北方町 | 個人 | 平成21年4月29日 | 平成21年5月14日 0850-7-13 | 慎重工事 | |
| 9 | 第93条 | 岡第4遺跡 縄文・弥生・平安・近世 清武町今泉 | (株)加賀城建設 | 平成21年5月8日 | 平成20年5月14日 0850-7-14 | 発掘調査 | |
| 10 | 第93条 | 下ノ山第1遺跡 弥生～平安、散布地 宮崎市佐土原町 | 宮崎陸砂利骨材協同組合 | 平成21年5月15日 | 平成21年5月15日 0850-7-15 | 慎重工事 | |
| 11 | 第93条 | 鉄肥城下町遺跡 中世・近世、城館跡 日南市板敷 | 個人 | 平成21年5月22日 | 平成21年6月1日 0850-7-21 | 慎重工事 | |
| 12 | 第93条 | 中尾第1遺跡 縄文・平安・中世、散布地 都城市安久町 | KDDI(株)福岡エンジニアリングセンター長 | 平成21年5月28日 | 平成21年6月5日 0850-7-29 | 慎重工事 | |
| 13 | 第93条 | 下北方遺跡群 旧石器～近世、散布地 宮崎市下北方町 | 個人 | 平成21年6月2日 | 平成21年6月8日 0850-7-31 | 慎重工事 | |
| 14 | 第93条 | 丸山西原遺跡 縄文・弥生、集落跡 川南町川南 | (有)中野設計研究所 | 平成21年5月26日 | 平成21年6月8日 0850-7-32 | 慎重工事 | |
| 15 | 第93条 | 宮ノ原遺跡 縄文～中世、散布地 日南市萩之嶺 | (株)エヌティティドコモ | 平成21年5月27日 | 平成21年6月17日 0850-7-34 | 工事立会 | |
| 16 | 第93条 | 宮大茶園遺跡 弥生、散布地 宮崎市下北方町 | FORELOCK 代表取締役 長田 穂一郎 | 平成21年6月12日 | 平成21年6月17日 0850-7-35 | 慎重工事 | |
| 17 | 第93条 | 二本杉遺跡 縄文・弥生・近世、散布地 都城市山之口町 | (株)元明運送 | 平成21年6月29日 | 平成21年6月30日 0850-7-38 | 慎重工事 | |
| 18 | 第93条 | 石塚遺跡 縄文、散布地 宮崎市佐土原町 | (株)千住技研 | 平成21年6月22日 | 平成21年7月3日 0850-7-39 | 慎重工事 | |
| 19 | 第93条 | 下北方遺跡群 旧石器～近世、散布地 宮崎市下北方町 | (株)日向総合建設 | 平成21年7月3日 | 平成21年7月9日 0850-7-41 | 慎重工事 | |
| 20 | 第93条 | 原口遺跡 縄文～平安、散布地 西都市三宅 | 西都農業協同組合 | 平成21年4月1日 | 平成21年7月10日 0850-7-43 | 慎重工事 | |
| 21 | 第93条 | 金谷城跡 近世、城館跡 串間市南方 | (株)KDDI福岡エンジニアリングセンター長 | 平成21年7月1日 | 平成21年7月13日 0850-7-44 | 慎重工事 | |
| 22 | 第93条 | 年見川遺跡 弥生・古墳、集落跡 都城市葛蒲原町 | ツルサキ不動産 | 平成21年7月27日 | 平成21年7月29日 0850-7-56 | 慎重工事 | |
| 23 | 第93条 | 年見川遺跡 弥生・古墳、集落跡 都城市葛蒲原町 | ツルサキ不動産 | 平成21年7月27日 | 平成21年7月29日 0850-7-57 | 慎重工事 | |
| 24 | 第93条 | 貝守遺跡 中世、集落跡 日南市星倉 | 大和リース | 平成21年7月30日 | 平成21年8月3日 0850-7-75 | 工事立会 | |
| 25 | 第93条 | 平郡遺跡 縄文～近世、散布地 西都市平郡 | 個人 | 平成21年6月1日 | 平成21年8月11日 0850-7-63 | 工事立会 | |

| 番号 | 届出等の種類 根拠条名 | 遺跡の名称 時代・種類 所在地 | 届出をした者 | 届出の日付 | 教育委員会による処理 | | 備考 |
|----|----------------|-----------------------------------|------------------------|-------------|---------------------------|------|----|
| | | | | | 指示等の日付 文書番号 | 指示事項 | |
| 26 | 第93条 | 串木遺跡 縄文～近世、散布地 西都市穂北 | 個人 | 平成21年6月1日 | 平成21年8月11日 0850-7-64 | 工事立会 | |
| 27 | 第93条 | 溜水第2遺跡 弥生、散布地 新富町新田 | (株)NTTDコモ | 平成21年8月7日 | 平成21年8月13日 0850-7-66 | 工事立会 | |
| 28 | 第93条 | 元市遺跡 古墳、散布地 日向市平岩 | (株)NTTDコモ | 平成21年8月10日 | 平成21年8月25日 0850-7-71 | 慎重工事 | |
| 29 | 第93条 | 旭ヶ丘遺跡 旧石器～古墳、散布地 川南町川南 | (株)NTTDコモ | 平成21年8月21日 | 平成21年8月28日 0850-7-72 | 工事立会 | |
| 30 | 第93条 | 中崎遺跡 古墳・中世、散布地 都城市野々美谷町 | (株)はざま牧場 | 平成21年8月20日 | 平成21年8月31日 0850-7-73 | 工事立会 | |
| 31 | 第93条 | 屏風谷第1遺跡 古墳・中世、散布地 都城市上水流町 | 個人 | 平成21年9月2日 | 平成21年9月4日 0850-7-74 | 発掘調査 | |
| 32 | 第93条 | 牟見川遺跡 弥生・古墳、集落跡 都城市葛浦原町 | (有)繁栄商事 | 平成21年9月4日 | 平成21年9月11日 0850-7-77 | 慎重工事 | |
| 33 | 第93条 | 二本杉遺跡 縄文・弥生・近世、散布地 都城市山之口町 | (有)元明運送 | 平成21年9月8日 | 平成21年9月11日 0850-7-78 | 慎重工事 | |
| 34 | 第93条 | 下北方遺跡群 旧石器～近世、散布地 宮崎市下北方町 | 個人 | 平成21年8月18日 | 平成21年9月15日 0850-7-79 | 慎重工事 | |
| 35 | 第93条 | 平郡遺跡 縄文～近世、散布地 西都市平郡 | 個人 | 平成21年8月3日 | 平成21年9月15日 0850-7-80 | 工事立会 | |
| 36 | 第93条 | 寺原遺跡 弥生～平安、集落跡 西都市三宅 | 個人 | 平成21年8月26日 | 平成21年9月15日 0850-7-81 | 工事立会 | |
| 37 | 第93条 | 串木遺跡 縄文～近世、散布地 西都市穂北 | 個人 | 平成21年8月27日 | 平成21年9月15日 0850-7-82 | 工事立会 | |
| 38 | 第93条 | 下北方遺跡群 旧石器～近世、散布地 宮崎市下北方町 | 個人 | 平成21年9月2日 | 平成21年9月15日 0850-7-83 | 発掘調査 | |
| 39 | 第93条 | 浄土江遺跡 古墳～平安、散布地 宮崎市宮崎駅東 | (株)大和ハウス工業 | 平成21年9月9日 | 平成21年9月15日 0850-7-84 | 慎重工事 | |
| 40 | 第93条 | 和田迫遺跡 弥生～中世、散布地 日南市戸高 | (株)神崎建設工業 | 平成21年8月27日 | 平成21年9月16日 0850-7-85 | 慎重工事 | |
| 41 | 第93条 | 二本杉遺跡 縄文・弥生・近世、散布地 都城市山之口町 | (有)元明運送 | 平成21年9月15日 | 平成21年9月24日 0850-7-90 | 慎重工事 | |
| 42 | 第93条 | 東麓上野原第1遺跡 弥生・古墳、散布地 野尻町東麓 | (株)九州電力 | 平成21年9月14日 | 平成21年9月28日 0850-7-91 | 慎重工事 | |
| 43 | 第93条 | 東麓上野原第2遺跡 不詳、散布地 野尻町東麓 | (株)九州電力 | 平成21年9月14日 | 平成21年9月28日 0850-7-92 | 慎重工事 | |
| 44 | 第93条 | 下北方遺跡群 旧石器～近世、散布地 宮崎市下北方町 | 個人 | 平成21年9月17日 | 平成21年9月30日 0850-7-93 | 慎重工事 | |
| 45 | 第93条 | 小椎ヶ野遺跡 縄文・古代・中世、散布地 都城市山之口町 | (株)KDDI福岡エンジニアリングセンター長 | 平成21年9月17日 | 平成21年9月30日 0850-7-95 | 工事立会 | |
| 46 | 第93条 | 平畑遺跡 縄文、集落跡 宮崎市学園木花台 | 宮崎大学長 | 平成21年9月10日 | 平成21年10月5日 0850-7-101 | 発掘調査 | |
| 47 | 第93条 | 下北方遺跡群 旧石器～近世、散布地 宮崎市下北方町 | 個人 | 平成21年10月1日 | 平成21年10月7日 0850-7-103 | 工事立会 | |
| 48 | 第93条 | 延岡城内遺跡 近世、城館跡 延岡市桜小路 | 個人 | 平成21年10月7日 | 平成21年10月14日 0850-7-106 | 慎重工事 | |
| 49 | 第93条 | 生駒第3遺跡 縄文・弥生、散布地 小林市南西方 | KDDI(株)福岡エンジニアリングセンター長 | 平成21年10月22日 | 平成21年10月23日 0850-7-129 | 慎重工事 | |
| 50 | 第93条 | 御崎原第2遺跡 縄文、散布地 三股町長田 | KDDI(株)福岡エンジニアリングセンター長 | 平成21年11月9日 | 平成21年11月11日 0850-7-146 | 慎重工事 | |
| 51 | 第93条 | 北ノ原遺跡 縄文・弥生・平安、散布地 清武町木原 | (株)北洋建設 | 平成21年10月5日 | 平成21年11月13日 0850-7-140 | 工事立会 | |
| 52 | 第93条 | 永野遺跡 弥生・古墳、散布地 西都市三納 | 個人 | 平成21年10月29日 | 平成21年11月18日 0850-7-142 | 工事立会 | |
| 53 | 第93条 | 久米田遺跡 弥生～中世、散布地 西都市葺田 | 個人 | 平成21年10月29日 | 平成21年11月18日 0850-7-143 | 工事立会 | |
| 54 | 第93条 | 下北方遺跡群 旧石器～近世、散布地 宮崎市下北方町 | (株)日向総合建設 | 平成21年11月16日 | 平成21年11月24日 0850-7-147 | 慎重工事 | |
| 55 | 第93条 | 前原遺跡 弥生～近世、散布地 西都市下三財 | 個人 | 平成21年11月9日 | 平成21年11月25日 0850-7-149 | 工事立会 | |
| 56 | 第93条 | 延岡城内遺跡 中世・近世、城館跡 延岡市天神小路 | (株)マエムラ | 平成21年10月25日 | 平成21年11月26日 0850-7-153 | 工事立会 | |

| 番号 | 届出等の種類 根拠条名 | 遺跡の名称 時代・種類 所在 | 届出をした者 | 届出の日付 | 教育委員会による処理 | | 備考 |
|----|----------------|---------------------------------------|------------------------|-------------|---------------------------|------|----|
| | | | | | 指示等の日付 文書番号 | 指示事項 | |
| 57 | 第93条 | 前原遺跡 弥生～近世、散布地 西都市下三財 | 個人 | 平成21年11月10日 | 平成21年11月26日 0850-7-151 | 工事立会 | |
| 58 | 第93条 | 前原遺跡 弥生～近世、散布地 西都市下三財 | 個人 | 平成21年11月10日 | 平成21年11月26日 0850-7-152 | 工事立会 | |
| 59 | 第93条 | 早馬原遺跡 古墳、散布地 都城市南横町 | (有)中野設計研究所 | 平成21年11月20日 | 平成21年12月1日 0850-7-155 | 慎重工事 | |
| 60 | 第93条 | 横松遺跡 弥生・中世・近世、散布地 都城市高城町 | 個人 | 平成21年11月26日 | 平成21年12月4日 0850-7-156 | 慎重工事 | |
| 61 | 第93条 | 諏訪尾遺跡 弥生・古墳・近世、散布地 都城市平塚町 | 個人 | 平成21年11月26日 | 平成21年12月4日 0850-7-157 | 慎重工事 | |
| 62 | 第93条 | 飲肥城下町遺跡 近世、城下町 日南市飲肥 | (有)戸村精肉本店 | 平成21年11月10日 | 平成21年12月4日 0850-7-158 | 慎重工事 | |
| 63 | 第93条 | 尾崎遺跡 縄文・弥生、散布地 高千穂町押方 | 九州電力(株)宮崎支店 | 平成21年12月7日 | 平成21年12月9日 0850-7-161 | 慎重工事 | |
| 64 | 第93条 | 年見川遺跡 弥生・古墳、集落跡 都城市高瀬原町 | 個人 | 平成21年12月8日 | 平成21年12月11日 0850-7-163 | 慎重工事 | |
| 65 | 第93条 | 野田八田遺跡 縄文～古墳、集落跡 延岡市野田町 | 個人 | 平成21年12月8日 | 平成21年12月14日 0850-7-165 | 慎重工事 | |
| 66 | 第93条 | 曾木原遺跡 旧石器～古墳・中世・近世、 延岡市北方町 | 個人 | 平成21年12月9日 | 平成21年12月15日 0850-7-166 | 慎重工事 | |
| 67 | 第93条 | 東原遺跡 旧石器～近世、散布地 延岡市北方町 | 個人 | 平成21年12月14日 | 平成21年12月24日 0850-7-171 | 慎重工事 | |
| 68 | 第93条 | 永田藤束遺跡 平安、散布地 都城市安久町 | 社会福祉法人 豊の里 | 平成21年12月21日 | 平成21年12月24日 0850-7-172 | 発掘調査 | |
| 69 | 第93条 | 赤木遺跡 縄文、散布地 宮崎市高岡町 | (株)エヌ・ティ・ティ・ドコモ | 平成21年12月16日 | 平成21年12月25日 0850-7-173 | 工事立会 | |
| 70 | 第93条 | 吾社遺跡 縄文・弥生、散布地 串間市本城 | KDDI(株)福岡エンジニアリングセンター長 | 平成21年12月28日 | 平成22年1月8日 0850-7-180 | 慎重工事 | |
| 71 | 第93条 | 陳ヶ迫第2遺跡 古墳、散布地 新富町新田 | 個人 | 平成22年1月12日 | 平成22年1月13日 0850-7-181 | 発掘調査 | |
| 72 | 第93条 | 持田遺跡 旧石器～中世、散布地 高鍋町持田 | (株)九州電力 高鍋営業所長 | 平成22年1月22日 | 平成22年2月1日 0850-7-186 | 工事立会 | |
| 73 | 第93条 | 飲肥城下町遺跡 近世、その他の遺跡(城下町) 日南市飲肥3丁目 | 個人 | 平成21年10月21日 | 平成22年2月12日 0850-7-189 | 慎重工事 | |
| 74 | 第93条 | 中尾第1遺跡 弥生・中世、散布地 都城市高城町 | KDDI(株)福岡エンジニアリングセンター長 | 平成22年2月3日 | 平成22年2月12日 0850-7-190 | 慎重工事 | |
| 75 | 第93条 | 山崎上ノ原第1遺跡 古墳・奈良、散布地 宮崎市阿波岐原町 | 個人 | 平成22年1月27日 | 平成22年2月12日 0850-7-194 | 慎重工事 | |
| 76 | 第93条 | 門田遺跡 古墳・奈良・平安、散布地 西都市上三財 | 個人 | 平成22年1月29日 | 平成22年2月15日 0850-7-195 | 工事立会 | |
| 77 | 第93条 | 鎌代田遺跡 縄文、散布地 日南市北郷町 | KDDI(株)福岡エンジニアリングセンター長 | 平成21年12月21日 | 平成22年3月1日 0850-7-201 | 慎重工事 | |
| 78 | 第93条 | 馬込遺跡 縄文～古墳、散布地 日向市平岩 | 個人 | 平成22年2月26日 | 平成22年3月4日 0850-7-202 | 工事立会 | |
| 79 | 第93条 | 馬込遺跡 縄文～古墳、散布地 日向市平岩 | 個人 | 平成22年3月1日 | 平成22年3月4日 0850-7-203 | 工事立会 | |
| 80 | 第93条 | 上原第1遺跡 縄文、散布地 小林市須木 | KDDI(株)福岡エンジニアリングセンター長 | 平成22年2月19日 | 平成22年3月5日 0850-7-204 | 工事立会 | |
| 81 | 第93条 | 内山城跡遺跡 中世、城館跡 小林市須木 | KDDI(株)福岡エンジニアリングセンター長 | 平成22年2月19日 | 平成22年3月5日 0850-7-205 | 工事立会 | |
| 82 | 第93条 | 宮鶴遺跡 縄文・中世、散布地 日南市北郷町 | KDDI(株)福岡エンジニアリングセンター長 | 平成22年2月26日 | 平成22年3月9日 0850-7-207 | 工事立会 | |
| 83 | 第93条 | 下北方遺跡群 旧石器～近世、散布地 宮崎市下北方町 | 個人 | 平成22年3月12日 | 平成22年3月19日 0850-7-210 | 慎重工事 | |
| 84 | 第93条 | 高三納遺跡 弥生～近世、散布地 西都市平郡 | 個人 | 平成22年3月16日 | 平成22年3月24日 0850-7-212 | 工事立会 | |
| 85 | 第93条 | 原田遺跡 旧石器・縄文、散布地 宮崎市高岡町 | KDDI(株)福岡エンジニアリングセンター長 | 平成22年3月12日 | 平成22年3月24日 0850-7-213 | 慎重工事 | |
| 86 | 第93条 | 池ノ下遺跡 旧石器～古墳、散布地 日向市塩見 | 個人 | 平成22年3月12日 | 平成22年3月25日 0850-7-215 | 慎重工事 | |

文化財保護法第94条による通知

| 番号 | 届出等の種類 根拠条名 | 遺跡の名称 時代・種類 所在 | 届出をした者 | 届出の日付 | 教育委員会による処理 | | 備考 |
|----|----------------|---|------------------------|------------|-------------------------|------|----|
| | | | | | 指示等の日付 文書番号 | 指示事項 | |
| 1 | 第94条 | 堂ヶ嶋遺跡 弥生～平安、散布地 西都市大字三宅 | 宮崎県西都土木事務所長 | 平成21年3月16日 | 平成21年4月6日 0850-7-1 | 工事立会 | |
| 2 | 第94条 | 左右殿城跡 中世、城館跡 高千穂町岩戸 | NHK宮崎放送局長 | 平成21年4月6日 | 平成21年4月13日 0850-7-3 | 工事立会 | |
| 3 | 第94条 | 千才遺跡群 縄文・弥生、散布地 小林市細野 | 西諸県農林振興局長 | 平成21年3月11日 | 平成21年4月28日 0850-7-9 | 慎重工事 | |
| 4 | 第94条 | 北中遺跡 弥生・古墳・奈良・平安・中世・近世、集落跡 宮崎市吉村町 | 宮崎市消防局長 | 平成21年4月21日 | 平成21年5月1日 0850-7-10 | 慎重工事 | |
| 5 | 第94条 | 鶴戸ノ前遺跡 縄文、散布地 小林市真方 | 小林土木事務所長 | 平成21年4月20日 | 平成21年5月22日 0850-7-16 | 発掘調査 | |
| 6 | 第94条 | 小林原遺跡群 縄文・弥生・近世、散布地 小林市真方 | 小林市長 | 平成21年4月8日 | 平成21年5月25日 0850-7-17 | 工事立会 | |
| 7 | 第94条 | 東光寺遺跡 古墳、散布地 高鍋町持田 | 高鍋土木事務所長 | 平成21年5月22日 | 平成21年5月25日 0850-7-27 | 発掘調査 | |
| 8 | 第94条 | 茶園堀遺跡 散布地 宮崎市高浜 | 宮崎市上下水道局長 金丸健二 | 平成21年5月18日 | 平成21年5月27日 0850-7-19 | 慎重工事 | |
| 9 | 第94条 | 上多々良遺跡 古墳、古墳 延岡市岡富町 | 延岡市長 | 平成21年4月9日 | 平成21年6月2日 0850-7-20 | 発掘調査 | |
| 10 | 第94条 | 尾崎第1遺跡 縄文～近世、散布地 都城市梅北町 | 都城市長 | 平成21年5月19日 | 平成21年6月2日 0850-7-22 | 工事立会 | |
| 11 | 第94条 | 養ヶ池遺跡 不詳、散布地 野尻町三ヶ野 | 九州農政局西諸農業水利事業局長 | 平成21年5月20日 | 平成21年6月2日 0850-7-23 | 慎重工事 | |
| 12 | 第94条 | 柿川内第5遺跡 弥生、道路 野尻町東麓 | 九州農政局西諸農業水利事業局長 | 平成21年5月20日 | 平成21年6月2日 0850-7-24 | 工事立会 | |
| 13 | 第94条 | 観音原遺跡群 縄文・弥生、散布地 小林市北西方 | 九州農政局西諸農業水利事業局長 | 平成21年5月20日 | 平成21年6月2日 0850-7-25 | 工事立会 | |
| 14 | 第94条 | 深草追遺跡 不明、散布地 小林市北西方 | 九州農政局西諸農業水利事業局長 | 平成21年5月20日 | 平成21年6月2日 0850-7-26 | 工事立会 | |
| 15 | 第94条 | 今村遺跡 古墳・奈良、散布地 宮崎市吉村町 | 宮崎市長 | 平成21年4月15日 | 平成21年6月2日 0850-7-28 | 慎重工事 | |
| 16 | 第94条 | 高岡籠遺跡 古墳・近世、散布地 宮崎市高岡町 | 宮崎市長 | 平成21年6月3日 | 平成21年6月8日 0850-7-30 | 発掘調査 | |
| 17 | 第94条 | 尾立第5遺跡 旧石器～中世、集落跡 都農町川北 | 西日本高速道路(株) | 平成21年6月3日 | 平成21年6月11日 0850-7-33 | 発掘調査 | |
| 18 | 第94条 | 西大坪遺跡 縄文・弥生・近世、散布地 宮崎市佐土原町 | 九州農政局綾川二期農業水利事業所長 | 平成21年6月12日 | 平成21年6月18日 0850-7-36 | 慎重工事 | |
| 19 | 第94条 | 中溝第1遺跡 弥生～中世、散布地 宮崎市佐土原町 | 宮崎市消防局長 | 平成21年6月15日 | 平成21年6月15日 0850-7-37 | 慎重工事 | |
| 20 | 第94条 | 西の城跡 中世、城館跡 延岡市北川町 | 国土交通省九州地方整備局延岡河川国道事務所長 | 平成21年6月25日 | 平成21年7月3日 0850-7-40 | 発掘調査 | |
| 21 | 第94条 | 原口遺跡 弥生～平安、散布地 西都市三宅 | 西都市長 | 平成21年6月18日 | 平成21年7月10日 0850-7-42 | 慎重工事 | |
| 22 | 第94条 | 原口遺跡 古墳、散布地 都城市志比田町 | 都城市長 | 平成21年7月3日 | 平成21年7月13日 0850-7-45 | 工事立会 | |
| 23 | 第94条 | 年見川遺跡 弥生・古墳、集落跡 都城市立野町 | 都城市長 | 平成21年7月3日 | 平成21年7月13日 0850-7-46 | 工事立会 | |
| 24 | 第94条 | 楠遺跡 弥生～平安、散布地 宮崎市吉村町 | 宮崎市長 | 平成21年7月7日 | 平成21年7月13日 0850-7-47 | 慎重工事 | |
| 25 | 第94条 | 庄内小学校遺跡 中世・近世、集落跡 都城市庄内町 | 都城市長 | 平成21年7月7日 | 平成21年7月16日 0850-7-48 | 発掘調査 | |
| 26 | 第94条 | 沖田貝塚 縄文、貝塚 延岡市小野町 | 延岡市長 | 平成21年7月15日 | 平成21年7月21日 0850-7-49 | 慎重工事 | |
| 27 | 第94条 | 熊田遺跡 弥生～中世、散布地 宮崎市佐土原町 | 宮崎市消防局長 | 平成21年6月15日 | 平成21年7月22日 0850-7-52 | 慎重工事 | |
| 28 | 第94条 | 中之迫遺跡 縄文～近世、散布地 都城市梅北町 | 九州農政局都城盆地農業水利事業所長 | 平成21年7月14日 | 平成21年7月24日 0850-7-50 | 工事立会 | |
| 29 | 第94条 | 王子原遺跡 縄文・古墳・平安・中世、散布地 都城市安久町 | 九州農政局都城盆地農業水利事業所長 | 平成21年7月14日 | 平成21年7月24日 0850-7-51 | 工事立会 | |
| 30 | 第94条 | 北久保山遺跡 旧石器～弥生・中世、散布地 延岡市北方町 | 延岡市長 | 平成21年1月28日 | 平成21年7月24日 0850-7-53 | 発掘調査 | |

| 番号 | 届出等の種類 根拠条名 | 遺跡の名称 時代・種類 所在 | 届出をした者 | 届出の日付 | 教育委員会による処理 | | 備考 |
|----|----------------|--|-------------------|-------------|---------------------------|------|----|
| | | | | | 指示等の日付 文書番号 | 指示事項 | |
| 31 | 第94条 | 東原遺跡 旧石器～弥生・中世、散布地 延岡市北方町 | 延岡市長 | 平成21年1月28日 | 平成21年7月24日 0850-7-54 | 発掘調査 | |
| 32 | 第94条 | 雄児石遺跡 縄文～古墳・平安～近世、散布地 都城市梅北町 | 都城市長 | 平成21年7月2日 | 平成21年7月28日 0850-7-55 | 慎重工事 | |
| 33 | 第94条 | 法元遺跡 弥生～近世、散布地 西都市三宅 | 西都市長 | 平成21年7月23日 | 平成21年7月31日 0850-7-58 | 発掘調査 | |
| 34 | 第94条 | 堂ヶ嶋遺跡 弥生～平安、散布地 西都市三宅 | 西都市長 | 平成21年7月23日 | 平成21年7月31日 0850-7-59 | 発掘調査 | |
| 35 | 第94条 | 上牧遺跡 縄文・古墳・平安、散布地 都城市関之尾町 | 九州農政局都城盆地農業水利事業所長 | 平成21年7月14日 | 平成21年8月7日 0850-7-60 | 工事立会 | |
| 36 | 第94条 | 八久保第2遺跡 縄文・弥生、散布地 都城市高城町 | 都城市長 | 平成21年7月31日 | 平成21年8月11日 0850-7-61 | 工事立会 | |
| 37 | 第94条 | 太郎第2遺跡 (未記載) 都城市高城町 | 都城市長 | 平成21年7月31日 | 平成21年8月11日 0850-7-62 | 工事立会 | |
| 38 | 第94条 | 都於郡城跡 中世・近世、城館跡 西都市荒武 | 西都市教育長 | 平成21年7月27日 | 平成21年8月11日 0850-7-65 | 工事立会 | |
| 39 | 第94条 | 二原遺跡群 弥生・古墳、散布地 小林市真方 | 小林市長 | 平成21年3月31日 | 平成21年8月24日 0850-7-67 | 発掘調査 | |
| 40 | 第94条 | 下北方遺跡群 旧石器～近世、散布地 宮崎市下北方町 | 宮崎市長 | 平成21年8月13日 | 平成21年8月31日 0850-7-68 | 慎重工事 | |
| 41 | 第94条 | 下北方遺跡群 旧石器～近世、散布地 宮崎市下北方町 | 宮崎市長 | 平成21年8月3日 | 平成21年8月31日 0850-7-69 | 慎重工事 | |
| 42 | 第94条 | 吹田遺跡 縄文、散布地 宮崎市田野町 | 宮崎市長 | 平成21年8月14日 | 平成21年8月31日 0850-7-70 | 工事立会 | |
| 43 | 第94条 | 後田遺跡 縄文～近世、散布地 都城市山之口町 | 都城市長 | 平成21年9月3日 | 平成21年9月10日 0850-7-76 | 慎重工事 | |
| 44 | 第94条 | 瀬戸ノ上遺跡 弥生・古墳・近世、散布地 都城市都島町 | 都城市長 | 平成21年9月9日 | 平成21年9月16日 0850-7-86 | 慎重工事 | |
| 45 | 第94条 | 延岡城内遺跡 中世・近世、城館跡 延岡市桜小路 | 宮崎刑務所長 | 平成21年7月8日 | 平成21年9月17日 0850-7-87 | 発掘調査 | |
| 46 | 第94条 | 今村前遺跡 古墳、散布地 宮崎市吉村町 | 宮崎市長 | 平成21年9月1日 | 平成21年9月24日 0850-7-88 | 慎重工事 | |
| 47 | 第94条 | 古城第2遺跡 弥生～中世、散布地 宮崎市佐土原町 | 中部農林振興局長 | 平成21年9月9日 | 平成21年9月24日 0850-7-89 | 発掘調査 | |
| 48 | 第94条 | 瀬ノ上遺跡 奈良・平安、その他の遺跡(土器片・柱穴) 都城市山之口町 | 都城市長 | 平成21年9月16日 | 平成21年9月30日 0850-7-94 | 工事立会 | |
| 49 | 第94条 | 天下中須遺跡 古墳、散布地 延岡市天下町 | 延岡市長 | 平成21年9月24日 | 平成21年10月2日 0850-7-96 | 慎重工事 | |
| 50 | 第94条 | 永見取遺跡 不詳、散布地 串間市秋山 | 南那珂農林振興局長 | 平成21年8月21日 | 平成21年10月5日 0850-7-97 | 工事立会 | |
| 51 | 第94条 | 羽部当遺跡 縄文、散布地 串間市秋山 | 南那珂農林振興局長 | 平成21年8月21日 | 平成21年10月5日 0850-7-98 | 工事立会 | |
| 52 | 第94条 | 山之根遺跡 縄文、散布地 串間市奈留 | 南那珂農林振興局長 | 平成21年8月21日 | 平成21年10月5日 0850-7-99 | 工事立会 | |
| 53 | 第94条 | 正林元第1遺跡 不詳、散布地 串間市秋山 | 南那珂農林振興局長 | 平成21年8月21日 | 平成21年10月5日 0850-7-100 | 工事立会 | |
| 54 | 第94条 | 旧牧跡第2遺跡 弥生・古墳、散布地 都農町川北 | 児湯農林振興局長 | 平成21年9月9日 | 平成21年10月7日 0850-7-102 | 慎重工事 | |
| 55 | 第94条 | 種子田遺跡群 縄文・弥生、散布地 小林市真方 | 小林市長 | 平成21年10月1日 | 平成21年10月9日 0850-7-104 | 慎重工事 | |
| 56 | 第94条 | 丸山石棺群 古墳、石棺群 高千穂町河内 | 西臼杵支庁長 | 平成21年10月7日 | 平成21年10月13日 0850-7-105 | 工事立会 | |
| 57 | 第94条 | 上ノ原第1遺跡 古墳・古代、集落跡 宮崎市阿波岐原町 | 宮崎土木事務所長 | 平成21年10月2日 | 平成21年10月16日 0850-7-123 | 発掘調査 | |
| 58 | 第94条 | 松山遺跡 縄文・弥生・近世、散布地 宮崎市佐土原町 | 宮崎市長 | 平成21年10月2日 | 平成21年10月16日 0850-7-124 | 慎重工事 | |
| 59 | 第94条 | 猫坂遺跡群 弥生、散布地 小林市北西方 | 西諸農林振興局長 | 平成21年10月16日 | 平成21年10月22日 0850-7-128 | 工事立会 | |
| 60 | 第94条 | 平都遺跡 縄文～近世、散布地 西都市平都 | 西都市長 | 平成21年9月30日 | 平成21年10月26日 0850-7-125 | 慎重工事 | |
| 61 | 第94条 | 猿野遺跡 弥生、散布地 宮崎市阿波岐原町 | 宮崎市長 | 平成21年10月14日 | 平成21年10月26日 0850-7-126 | 工事立会 | |

| 番号 | 届出等の種類 根拠条名 | 遺跡の名称 時代・種類 所在 | 届出をした者 | 届出の日付 | 教育委員会による処理 | | 備考 |
|----|----------------|---|---------------|-------------|---------------------------|------|----|
| | | | | | 指示等の日付 文書番号 | 指示事項 | |
| 62 | 第94条 | オカラ木遺跡 縄文、散布地 小林市東方 | 小林市長 | 平成21年10月9日 | 平成21年10月26日 0850-7-127 | 慎重工事 | |
| 63 | 第94条 | 下鷲遺跡 古墳、集落跡 えびの市内堅 | 西諸県農林振興局長 | 平成21年10月20日 | 平成21年10月27日 0850-7-130 | 発掘調査 | |
| 64 | 第94条 | 二原遺跡群 弥生・古墳、散布地 小林市真方 | 小林市長 | 平成21年9月11日 | 平成21年10月27日 0850-7-131 | 慎重工事 | |
| 65 | 第94条 | 本野原遺跡 旧石器・縄文、散布地 宮崎市田野町 | 宮崎市長 | 平成21年10月14日 | 平成21年10月29日 0850-7-132 | 慎重工事 | |
| 66 | 第94条 | 黒草第2遺跡 旧石器・縄文、散布地 宮崎市田野町 | 宮崎市長 | 平成21年10月14日 | 平成21年10月29日 0850-7-133 | 慎重工事 | |
| 67 | 第94条 | 畑田遺跡 縄文・中世、散布地 宮崎市田野町 | 宮崎市長 | 平成21年10月14日 | 平成21年10月29日 0850-7-134 | 慎重工事 | |
| 68 | 第94条 | 元野河内遺跡 旧石器・縄文、散布地 宮崎市田野町 | 宮崎市長 | 平成21年10月14日 | 平成21年10月29日 0850-7-135 | 慎重工事 | |
| 69 | 第94条 | 高野原遺跡 旧石器・縄文、散布地 宮崎市田野町 | 宮崎市長 | 平成21年10月14日 | 平成21年10月29日 0850-7-136 | 慎重工事 | |
| 70 | 第94条 | 上ノ原遺跡 弥生・古墳、散布地 川南町川南 | 川南町長 | 平成21年9月3日 | 平成21年11月4日 0850-7-137 | 工事立会 | |
| 71 | 第94条 | 下鶴遺跡 縄文・弥生、散布地 高千穂町向山 | 西臼杵支庁長 | 平成21年10月28日 | 平成21年11月4日 0850-7-138 | 工事立会 | |
| 72 | 第94条 | 青木遺跡 縄文、散布地 宮崎市田野町 | 宮崎市長 | 平成21年10月28日 | 平成21年11月6日 0850-7-139 | 慎重工事 | |
| 73 | 第94条 | 加治屋遺跡 未記載、未記載 都城市南横市町 | 都城市長 | 平成21年11月6日 | 平成21年11月16日 0850-7-144 | 工事立会 | |
| 74 | 第94条 | 二原遺跡群 弥生・古墳、散布地 小林市真方 | 小林市長 | 平成21年11月9日 | 平成21年11月20日 0850-7-145 | 慎重工事 | |
| 75 | 第94条 | 上宮遺跡 弥生～平安、散布地 西都市三宅 | 西都市長 | 平成21年10月30日 | 平成21年11月25日 0850-7-148 | 慎重工事 | |
| 76 | 第94条 | 上田下遺跡 旧石器～弥生・中世、散布地 延岡市北方町 | 延岡市長 | 平成21年11月12日 | 平成21年11月25日 0850-7-150 | 発掘調査 | |
| 77 | 第94条 | 塩見城跡 中世、城館跡 日向市塩見 | 日向市長 | 平成21年12月3日 | 平成21年12月7日 0850-7-159 | 工事立会 | |
| 78 | 第94条 | 千才遺跡群 縄文・弥生、散布地 小林市南西方 | 西諸県農林振興局長 | 平成21年11月26日 | 平成21年12月7日 0850-7-160 | 工事立会 | |
| 79 | 第94条 | 種子田遺跡群 縄文・弥生、散布地 小林市真方 | 小林市長 | 平成21年9月11日 | 平成21年12月9日 0850-7-162 | 慎重工事 | |
| 80 | 第94条 | 高岡麓遺跡 古墳・中世・近世、散布地 宮崎市高岡町 | 宮崎上下水道局長 | 平成21年10月23日 | 平成21年12月11日 0850-7-154 | 工事立会 | |
| 81 | 第94条 | 水路口遺跡 縄文・弥生、散布地 宮崎市高岡町 | 宮崎市長 | 平成21年11月4日 | 平成21年12月14日 0850-7-164 | 工事立会 | |
| 82 | 第94条 | 尾崎第1遺跡 縄文～近世、散布地 都城市梅北町 | 都城市長 | 平成21年12月11日 | 平成21年12月15日 0850-7-168 | 工事立会 | |
| 83 | 第94条 | 飯肥城下町遺跡 縄文・古墳・中世・近世、散布地、城下町 日南市飯肥 | 福岡高等裁判所事務所長 | 平成21年12月14日 | 平成21年12月15日 0850-7-169 | 工事立会 | |
| 84 | 第94条 | 箒ノ下遺跡 弥生・古墳、散布地 串間市北方 | 南那珂農林振興局長 | 平成21年10月26日 | 平成21年12月15日 0850-7-170 | 工事立会 | |
| 85 | 第94条 | 丸山遺跡 弥生～平安、散布地 西都市三宅 | 宮崎県都市公園総合事務所長 | 平成21年12月4日 | 平成21年12月16日 0850-7-167 | 工事立会 | |
| 86 | 第94条 | 広瀬村古墳 古墳、散布地 宮崎市佐土原町 | 宮崎上下水道局長 | 平成21年12月16日 | 平成21年12月25日 0850-7-174 | 慎重工事 | |
| 87 | 第94条 | 福島川原遺跡 弥生・近世、散布地 宮崎市佐土原町 | 宮崎市長 | 平成21年12月10日 | 平成21年12月25日 0850-7-175 | 工事立会 | |
| 88 | 第94条 | 下鶴遺跡 縄文・弥生、散布地 高千穂町向山 | 西臼杵支庁長 | 平成21年12月24日 | 平成21年12月28日 0850-7-176 | 工事立会 | |
| 89 | 第94条 | 下敷遺跡 古墳、散布地 宮崎市吉村町 | 宮崎市長 | 平成21年12月4日 | 平成22年1月5日 0850-7-177 | 慎重工事 | |
| 90 | 第94条 | 十三塚遺跡群 縄文・弥生、散布地 小林市南西方 | 小林市長 | 平成21年9月11日 | 平成22年1月5日 0850-7-182 | 工事立会 | |
| 91 | 第94条 | 南久保山小堀町遺跡 旧石器～近世、集落跡 延岡市北方町 | 延岡河川国道事務所長 | 平成21年12月21日 | 平成22年1月6日 0850-7-178 | 発掘調査 | |
| 92 | 第94条 | 屋倉遺跡 中世、その他の遺跡(溝状遺構) 都城市山之口町 | 都城市長 | 平成21年12月25日 | 平成22年1月7日 0850-7-179 | 工事立会 | |

| 番号 | 届出等の種類 根拠条名 | 遺跡の名称 時代・種類 所在地 | 届出をした者 | 届出の日付 | 教育委員会による処理 | | 備考 |
|-----|----------------|------------------------------------|---------------|------------|--------------------------|------|----|
| | | | | | 指示等の日付 文書番号 | 指示事項 | |
| 93 | 第94条 | 青木遺跡 縄文、散布地 宮崎市田野町 | 宮崎市長 | 平成22年1月7日 | 平成22年1月20日 0850-7-183 | 工事立会 | |
| 94 | 第94条 | 松山遺跡 古墳・近世、散布地 宮崎市佐土原町 | 宮崎市長 | 平成22年1月5日 | 平成22年1月25日 0850-7-184 | 慎重工事 | |
| 95 | 第94条 | 須木城跡遺跡 中世、城館跡 小林市須木 | 小林市長 | 平成22年1月26日 | 平成22年2月1日 0850-7-187 | 工事立会 | |
| 96 | 第94条 | 西都原遺跡 縄文～古墳、散布地 西都市三宅 | 西都土木事務所長 | 平成22年1月6日 | 平成22年2月9日 0850-7-188 | 慎重工事 | |
| 97 | 第94条 | 下北方遺跡群 旧石器～近世、散布地 宮崎山下北方町 | 宮崎市長 | 平成22年1月15日 | 平成22年2月12日 0850-7-193 | 工事立会 | |
| 98 | 第94条 | 小林原遺跡群 縄文・弥生・近世、散布地 小林市水流迫 | 宮崎県教育庁財務福利課長 | 平成22年2月10日 | 平成22年2月19日 0850-7-196 | 慎重工事 | |
| 99 | 第94条 | 跡江坂ノ下遺跡 中世、散布地 宮崎市跡江 | 宮崎土木事務所長 | 平成22年2月5日 | 平成22年2月22日 0850-7-197 | 発掘調査 | |
| 100 | 第94条 | 高鍋城跡 中世・近世、城館跡 高鍋町大字南高鍋 | 高鍋町長 | 平成22年2月15日 | 平成22年2月25日 0850-7-198 | 工事立会 | |
| 101 | 第94条 | 権現城跡 中世、城館跡 日向市富高 | 日本放送協会 宮崎放送局長 | 平成22年2月19日 | 平成22年2月25日 0850-7-199 | 工事立会 | |
| 102 | 第94条 | 下北方遺跡群 旧石器～近世、散布地 宮崎山下北方町 | 宮崎市長 | 平成22年2月8日 | 平成22年3月2日 0850-7-200 | 慎重工事 | |
| 103 | 第94条 | 高鍋城跡 中世・近世、城館跡 高鍋町大字南高鍋 | 高鍋農業高等学校長 | 平成22年3月1日 | 平成22年3月4日 0850-7-214 | 工事立会 | |
| 104 | 第94条 | 飫肥城跡 近世、城館跡 日南市飫肥10丁目 | 日南市長 | 平成22年2月23日 | 平成22年3月5日 0850-7-206 | 慎重工事 | |
| 105 | 第94条 | 宮ヶ迫遺跡 古墳、集落跡 宮崎市佐土原町 | 宮崎土木事務所長 | 平成22年3月5日 | 平成22年3月18日 0850-7-208 | 発掘調査 | |
| 106 | 第94条 | 下屋敷第1遺跡 縄文・中世・近世、散布地 宮崎市佐土原町 | 宮崎市長 | 平成22年3月8日 | 平成22年3月18日 0850-7-209 | 慎重工事 | |
| 107 | 第94条 | 高鍋城跡 中世・近世、城館跡 高鍋町大字南高鍋 | 高鍋町長 | 平成22年3月18日 | 平成22年3月19日 0850-7-216 | 工事立会 | |
| 108 | 第94条 | 法元遺跡 弥生～近世、散布地 西都市三宅 | 西都市長 | 平成22年3月15日 | 平成22年3月24日 0850-7-211 | 工事立会 | |

遺跡発見の届出・通知

文化財保護法第97条による届出

| 番号 | 届出等の種類 根拠条名 | 遺跡の名称 時代・種類 所在地 | 届出をした者 | 届出の日付 | 教育委員会による処理 | | 備考 |
|----|----------------|----------------------------|--------|------------|------------------------|------|----|
| | | | | | 指示等の日付 文書番号 | 指示事項 | |
| 1 | 第97条 | 上多々良遺跡 古墳、散布地 延岡市古川町 | 延岡市長 | 平成21年5月11日 | 平成21年5月18日 0850-8-1 | 発掘調査 | |

発掘調査の届出等

文化財保護法第99条による発掘

| 番号 | 遺跡の名称 時代・種類 所在地 | 調査を行った 地方公共団体 | 調査の目的 種類 | 面積 (㎡) | 調査期間 | 備考 |
|----|--------------------------------------|------------------|-------------|-----------|---|----|
| 1 | 小林市南西方 | 小林市 | 試掘調査 | 24 | 平成21年4月16日 | |
| 2 | 二本松・中間遺跡 縄文～近世、散布地 都城市山之口町 | 宮崎県 | 確認調査 | 66 | 平成21年4月27日 ～ 平成21年4月28日 | |
| 3 | 都城市下川東 | 都城市 | 試掘調査 | 68 | 平成21年4月21日 ～ 平成21年4月22日 | |
| 4 | 女橋遺跡 縄文～近世、散布地 都城市今町 | 都城市 | 確認調査 | 16 | 平成21年4月24日 | |
| 5 | 堂ヶ嶋遺跡 弥生～中世、散布地 西都市三宅 | 西都市 | 確認調査・本発掘調査 | 411 | 平成20年9月9日 ～ 平成21年3月9日 | |
| 6 | 上ノ原第1遺跡 弥生・古墳、集落跡・散布地 宮崎市阿波岐原町 | 宮崎県 | 確認調査 | 24 | 平成21年5月12日 | |
| 7 | 岡第4遺跡 縄文・弥生・平安・近世 清武町今泉 | 清武町 | 確認調査 | 160 | 平成21年4月21日 ～ 平成21年4月24日 | |
| 8 | 年見川遺跡 弥生・古墳、集落地 都城市葛蒲原町 | 都城市 | 確認調査 | 8 | 平成21年5月12日 | |
| 9 | 前ノ田村上第2遺跡 旧石器～弥生、散布地 川南町川南 | 宮崎県 | 確認調査 | 730 | 平成21年4月22日 ～ 平成21年4月24日 平成21年4月30日 | |
| 10 | 延岡市日の出町 | 延岡市 | 試掘調査 | 5 | 平成21年5月1日 ～ 平成21年5月11日 | |
| 11 | 都城市五十町 | 都城市 | 試掘調査 | 52 | 平成21年5月12日 | |
| 12 | 中尾第1遺跡 縄文・平安・中世、散布地 都城市安久町 | 都城市 | 確認調査 | 7 | 平成21年5月14日 | |
| 13 | 飢肥城下町遺跡 中世・近世、城館跡 日南市板敷 | 日南市 | 確認調査 | 17 | 平成21年5月26日 | |
| 14 | 今村前遺跡 弥生～奈良、散布地 宮崎市吉村町 | 宮崎市 | 確認調査 | 78 | 平成21年5月15日 | |
| 15 | 十郎ヶ尾遺跡 縄文～近世、散布地 延岡市北方町 | 宮崎県 | 確認調査 | 8 | 平成21年6月1日 | |
| 16 | 延岡市北方町 | 宮崎県 | 試掘調査 | 12 | 平成21年6月2日 | |
| 17 | 南久保山小堀町遺跡 旧石器～近世、集落跡 延岡市北方町 | 宮崎県 | 確認調査 | 15 | 平成21年6月4日 ～ 平成21年6月5日 | |
| 18 | 下北方遺跡群 旧石器～近世、散布地 宮崎市下北方町 | 宮崎市 | 確認調査 | 12 | 平成21年6月1日 | |
| 19 | 新田原58号墳 古墳、古墳 新富町新田 | 新富町 | 確認調査 | 19,234 | 平成20年11月4日 ～ 平成21年3月31日 | |
| 20 | 上多々良遺跡 古墳、古墳 延岡市岡富町 | 延岡市 | 本発掘調査 | 1,000 | 平成21年1月16日 ～ 平成21年6月8日 | |
| 21 | 志和地村4号墳 古墳、古墳 都城市下水流町 | 都城市 | 確認調査 | 102 | 平成21年5月11日 ～ 平成21年5月29日 | |
| 22 | 宮崎市宮脇町 | 宮崎市 | 試掘調査 | 45 | 平成21年5月25日 | |
| 23 | 宮崎市神宮西 | 宮崎市 | 試掘調査 | 20 | 平成21年6月2日 | |
| 24 | 宮ノ原遺跡 縄文～中世、散布地 日南市萩之嶺 | 日南市 | 確認調査 | 5 | 平成21年6月5日 | |
| 25 | 日南市南郷町 | 日南市 | 試掘調査 | 15 | 平成21年6月16日 | |

| 番号 | 遺跡の名称 時代・種類 所在 | 調査を行った 地方公共団体 | 調査の目的 種類 | 面積 (㎡) | 調査期間 | 備考 |
|----|--------------------------------------|------------------|-------------|-----------|----------------------|----|
| 26 | 佐土原城跡 中世、城館跡 宮崎市佐土原町 | 宮崎県 | 確認調査 | 2 | 平成21年6月19日 | |
| 27 | 沖田貝塚 縄文、貝塚 延岡市小野町 | 延岡市 | 確認調査 | 8 | 平成21年6月17日 | |
| 28 | 上多々良遺跡 古墳、散布地 延岡市古川町 | 延岡市 | 確認調査 | 1,400 | 平成21年5月18日 ～6月19日 | |
| 29 | 雄児石遺跡 縄文～近世、散布地 都城市梅北町 | 都城市 | 確認調査 | 7 | 平成21年6月22日 | |
| 30 | 二本杉遺跡 縄文・弥生・近世、散布地 都城市山之口町 | 都城市 | 確認調査 | 28 | 平成21年6月24日 ～6月25日 | |
| 31 | 野地久保島遺跡 縄文～古墳・中世・近世、集落跡 延岡市北浦町 | 宮崎県 | 本発掘調査 | 1,600 | 平成21年4月6日 ～6月19日 | |
| 32 | 延岡市平田町 | 宮崎県 | 試掘調査 | 38 | 平成21年7月9日 | |
| 33 | 飲肥城下町遺跡 縄文・中世・近世、散布地 日南市飲肥 | 宮崎県 | 確認調査 | 24 | 平成21年7月9・10日 | |
| 34 | 八久保第2遺跡 縄文・弥生・平安、散布地 都城市高城町 | 都城市 | 確認調査 | 5 | 平成21年6月25・26日 | |
| 35 | 太郎第2遺跡 縄文・弥生・中世、散布地 都城市高城町 | 都城市 | 確認調査 | 5 | 平成21年6月24日 | |
| 36 | 十郎ヶ尾遺跡 縄文～近世、散布地 延岡市北方町 | 宮崎県 | 確認調査 | 7 | 平成21年7月15日 | |
| 37 | 駄小屋遺跡 旧石器～近世、散布地 延岡市北方町 | 宮崎県 | 確認調査 | 33 | 平成21年7月16日 | |
| 38 | 南久保山小堀町遺跡 旧石器～近世、集落跡 延岡市北方町 | 宮崎県 | 確認調査 | 22 | 平成21年7月17日 | |
| 39 | 鴉尾遺跡 縄文～近世、散布地 都城市今町 | 都城市 | 確認調査 | 4 | 平成21年7月13・14日 | |
| 40 | 都城市五十町 | 都城市 | 試掘調査 | 4 | 平成21年7月13日 | |
| 41 | 東原第3遺跡 近世、散布地 都城市菓子野町 | 都城市 | 確認調査 | 17 | 平成21年7月21・23・ 24日 | |
| 42 | 都城市上長飯町 | 都城市 | 試掘調査 | 8 | 平成21年7月29日 | |
| 43 | 下北方遺跡群 旧石器～近世、散布地 宮崎市下北方町 | 宮崎市 | 本発掘調査 | 453 | 平成21年5月14日 ～7月25日 | |
| 44 | 大戸ノ口第1遺跡 弥生～平安、散布地 高鍋町上江 | 宮崎県 | 確認調査 | 12 | 平成21年8月5・10日 | |
| 45 | 糺戸ノ前遺跡 縄文・中世・近世、散布地 小林市真方 | 宮崎県 | 本発掘調査 | 700 | 平成21年4月23日 ～8月4日 | |
| 46 | 跡江地区遺跡 中世～近世、散布地 宮崎市跡江 | 宮崎県 | 確認調査 | 100 | 平成21年8月11～13日 | |
| 47 | 王子山遺跡 古墳・中世・近世、散布地 都城市山之口町 | 都城市 | 確認調査 | 18 | 平成21年8月4日 | |
| 48 | 都城市高城町 | 都城市 | 試掘調査 | 4 | 平成21年8月7日 | |
| 49 | 都城市高崎町 | 都城市 | 試掘調査 | 14 | 平成21年8月10・11日 | |
| 50 | 天下中須遺跡 古墳、散布地 延岡市天下町 | 延岡市 | 確認調査 | 46 | 平成21年7月21日 ～8月24日 | |
| 51 | 洲ノ上遺跡 弥生・奈良～近世、(未記載) 都城市山之口町 | 都城市 | 確認調査 | 7 | 平成21年8月17・18日 | |

| 番号 | 遺跡の名称 時代・種類 所在地 | 調査を行った 地方公共団体 | 調査の目的 種類 | 面積 (㎡) | 調査期間 | 備考 |
|----|--------------------------------------|------------------|-------------|-----------|--|----|
| 52 | 年見川遺跡 弥生・古墳・集落地 都城市葛蒲原町 | 都城市 | 確認調査 | 8 | 平成21年8月19日 | |
| 53 | 延岡城内遺跡 近世・城館跡 延岡市桜小路 | 宮崎県 | 確認調査 | 16 | 平成21年9月1～3日 | |
| 54 | 高岡麓遺跡第32地点 奈良・平安・近世・散布地 宮崎市高岡町 | 宮崎市 | 本発掘調査 | 300 | 平成21年6月18日 ～8月8日 | |
| 55 | 旧牧跡第2遺跡 弥生～古墳・散布地 都農町川北 | 宮崎県 | 確認調査 | 6 | 平成21年9月7日 | |
| 56 | 飢肥城下町遺跡 縄文・中世・近世・散布地 日南市飢肥 | 宮崎県 | 確認調査 | 30 | 平成21年9月7日 | |
| 57 | 下切遺跡 縄文～古墳・平安・中世・散布地 都城市高崎町 | 都城市 | 確認調査 | 24 | 平成21年4月27・28日 ～5月7・8日 | |
| 58 | 樋掛遺跡 縄文・弥生・中世・散布地 都城市高崎町 | 都城市 | 確認調査 | 16 | 平成21年4月30日 ～5月8日 | |
| 59 | 鍋前第2遺跡 縄文・弥生・中世・散布地 都城市高崎町 | 都城市 | 確認調査 | 70 | 平成21年4月28～30日、 5月11～13日、6月15～17 日、8月26・27日 | |
| 60 | 平郡遺跡 縄文～近世・散布地 西都市平郡 | 西都市 | 確認調査 | 7 | 平成21年8月10～12日 | |
| 61 | 小林市真方 | 小林市 | 試掘調査 | 125 | 平成21年8月17～25日 | |
| 62 | 東光寺遺跡 中世・集落跡・生産遺跡 高鍋町持田 | 宮崎県 | 本発掘調査 | 600 | 平成21年6月1日 ～8月31日 | |
| 63 | 小椎ノ野遺跡 縄文・奈良～近世・散布地 都城市山之口町 | 都城市 | 確認調査 | 8 | 平成21年9月1・2日 | |
| 64 | 二本杉遺跡 縄文・弥生・近世・散布地 都城市山之口町 | 都城市 | 確認調査 | 8 | 平成21年9月7日 | |
| 65 | 都城市山之口町 | 都城市 | 試掘調査 | 6 | 平成21年8月20日 | |
| 66 | 跡江地区遺跡 中世～近世・散布地 宮崎市跡江 | 宮崎県 | 確認調査 | 50 | 平成21年9月10日 | |
| 67 | 尾立第5遺跡 旧石器・縄文・散布地 都農町川北 | 宮崎県 | 確認調査 | 170 | 平成21年9月7・8日 | |
| 68 | 前ノ田村上第2遺跡 旧石器～弥生・散布地・集落跡 川南町川南 | 宮崎県 | 本発掘調査 | 1,120 | 平成21年6月8日 ～9月11日 | |
| 69 | 木戸平第1遺跡 旧石器～弥生・散布地 都農町川北 | 宮崎県 | 確認調査 | 300 | 平成21年7月1～15日 | |
| 70 | 西ノ郡第2遺跡 旧石器・縄文・散布地 都農町川北 | 宮崎県 | 確認調査 | 520 | 平成21年7月16日 ～8月4日 | |
| 71 | 舟川中原遺跡第2地点 縄文・散布地 都農町川北 | 宮崎県 | 確認調査 | 45 | 平成21年9月8～10日 | |
| 72 | 和田迫遺跡 弥生～中世・散布地 日南市戸高 | 日南市 | 確認調査 | 8 | 平成21年9月15日 | |
| 73 | 二本杉遺跡 縄文・弥生・近世・散布地 都城市山之口町 | 都城市 | 確認調査 | 8 | 平成21年9月14日 | |
| 74 | 東麓上野原第2遺跡 弥生・古墳・散布地 野尻町東麓 | 野尻町 | 確認調査 | 8 | 平成21年9月9日 | |
| 75 | 東麓上野原第1遺跡 弥生・古墳・散布地 野尻町東麓 | 野尻町 | 確認調査 | 16 | 平成21年9月9日 | |
| 76 | 二原遺跡群 弥生・古墳・散布地 小林市真方 | 小林市 | 本発掘調査 | 210 | 平成21年8月28日 ～9月18日 | |
| 77 | 志和地村12号墳 古墳・古墳 都城市上水流町 | 都城市 | 確認調査 | 14 | 平成21年9月24・25日 | |

| 番号 | 遺跡の名称 時代・種類 所在地 | 調査を行った 地方公共団体 | 調査の目的 種類 | 面積 (㎡) | 調査期間 | 備考 |
|-----|--|------------------|-------------|-----------|--------------------------|----|
| 78 | 小林原遺跡群 縄文・弥生・近世、散布地 小林市水流迫 | 小林市 | 確認調査 | 42 | 平成21年9月17・18日 | |
| 79 | 大久保第1遺跡 縄文・古墳、散布地 都城市乙房町 | 都城市 | 確認調査 | 20 | 平成21年9月28・29日 | |
| 80 | 木戸平第2遺跡 旧石器～古墳、散布地 都農町川北 | 宮崎県 | 本発掘調査 | 760 | 平成21年7月13日 ～ 9月2日 | |
| 81 | 俵石第2遺跡 旧石器～古墳、散布地 都農町川北 | 宮崎県 | 本発掘調査 | 60 | 平成21年6月16日 ～ 7月14日 | |
| 82 | 向原中尾第4遺跡 旧石器～古墳、散布地 日向市東郷町 | 宮崎県 | 本発掘調査 | 60 | 平成21年8月5～31日 | |
| 83 | 島内地下式横穴墓群 古墳、古墳 えびの市島内 | えびの市 | 本発掘調査 | 12 | 平成21年9月14～17日 | |
| 84 | 庄内小学校遺跡 弥生・中世・近世、集落跡 都城市庄内町 | 都城市 | 本発掘調査 | 760 | 平成21年8月3日 ～ 10月9日 | |
| 85 | 塩見城跡 古墳・中世・近世、城館跡 日向市塩見 | 宮崎県 | 本発掘調査 | 550 | 平成21年7月21日 ～ 9月30日 | |
| 86 | 清武町木原 | 清武町 | 試掘調査 | 30 | 平成21年9月29日 ～ 10月1日 | |
| 87 | 舟川第2遺跡 旧石器～弥生、散布地 都農町川北 | 宮崎県 | 本発掘調査 | 270 | 平成21年8月5日 ～ 9月9日 | |
| 88 | 榑女木遺跡 縄文・弥生、集落跡 都城市五十町 | 宮崎県 | 本発掘調査 | 16,200 | 平成20年8月4日 ～9月30日 | |
| 89 | 小林市東方 | 小林市 | 試掘調査 | 8 | 平成21年10月15日 | |
| 90 | 延岡市北方町 | 宮崎県 | 試掘調査 | 10 | 平成21年10月27日 | |
| 91 | 村内地区遺跡 弥生～中世、散布地 宮崎市田野町村内 | 宮崎県 | 確認調査 | 250 | 平成21年10月20～28日 | |
| 92 | 十郎ヶ尾遺跡 縄文～近世、散布地 延岡市北方町 | 宮崎県 | 確認調査 | 12 | 平成21年10月28・29日 | |
| 93 | 岡元遺跡 縄文～平安、散布地 えびの市岡元 | 宮崎県 | 確認調査 | 119 | 平成21年11月4・5日 | |
| 94 | 北久保山遺跡 旧石器～弥生・中世、散布地 延岡市北方町 | 延岡市 | 本発掘調査 | 210 | 平成21年8月11日 ～ 9月30日 | |
| 95 | 東原遺跡 旧石器～弥生・中世、散布地 延岡市北方町 | 延岡市 | 本発掘調査 | 42 | 平成21年8月3～31日 | |
| 96 | 岡第4遺跡 旧石器～弥生・平安～近世、散布地・集落跡 清武町今泉 | 清武町 | 本発掘調査 | 1,000 | 平成21年8月7日 ～ 10月30日 | |
| 97 | 御崎原第2遺跡 縄文、散布地 三股町長田 | 三股町 | 確認調査 | 6 | 平成21年10月20日 | |
| 98 | 駄小屋遺跡 旧石器～近世、散布地 延岡市北方町 | 宮崎県 | 確認調査 | 8 | 平成21年11月11日 | |
| 99 | 延岡市北方町 | 宮崎県 | 試掘調査 | 6 | 平成21年11月12日 | |
| 100 | 森永地下式横穴墓群 古墳、地下式横穴墓 国富町森永 | 国富町 | 確認調査 | 1,247 | 平成21年10月26・27日 | |
| 101 | 上多々良遺跡 古墳、古墳 延岡市岡富町 | 延岡市 | 本発掘調査 | 2,360 | 平成21年6月15日 ～ 11月4日 | |
| 102 | 早馬原遺跡 古墳、散布地 都城市南横市町 | 都城市 | 確認調査 | 6 | 平成21年11月12・13日 | |
| 103 | 小林市真方 | 小林市 | 試掘調査 | 8 | 平成21年10月28日 | |

| 番号 | 遺跡の名称 時代・種類 所在 | 調査を行った 地方公共団体 | 調査の目的 種類 | 面積 (単位:㎡) | 調査期間 | 備考 |
|-----|-----------------------------------|------------------|-------------|--------------|---------------------------|----|
| 104 | 二原遺跡群 弥生・古墳、散布地 小林市真方 | 小林市 | 確認調査 | 97 | 平成21年10月8～10日 | |
| 105 | 諏訪尾遺跡 弥生・古墳・近世、散布地 都城市平塚町 | 都城市 | 確認調査 | 10 | 平成21年10月27日 | |
| 106 | 藤ヶ野第1遺跡 縄文・弥生、散布地 都城市高城町 | 都城市 | 確認調査 | 6 | 平成21年10月28・29日 | |
| 107 | 横松遺跡 弥生・中世、散布地 都城市高城町 | 都城市 | 確認調査 | 8 | 平成21年11月4日 | |
| 108 | 俵石第1遺跡 旧石器～弥生、散布地 都農町川北 | 宮崎県 | 本発掘調査 | 9,000 | 平成21年4月1日 ～ 11月2日 | |
| 109 | 野田八田遺跡 縄文～古墳、集落跡 延岡市野田町 | 延岡市 | 確認調査 | 15 | 平成21年10月19～28日 | |
| 110 | 穆佐城跡 中世、城館跡 宮崎市高岡町 | 宮崎市 | 本発掘調査 | 416 | 平成21年9月3日 ～ 12月1日 | |
| 111 | 飲肥城下町遺跡 近世、城下町 日南市飲肥 | 日南市 | 確認調査 | 9 | 平成21年11月26日 | |
| 112 | 都城市山之口町 | 都城市 | 試掘調査 | 16 | 平成21年11月26日 | |
| 113 | 屋倉遺跡 弥生・中世・近世、散布地 都城市山之口町 | 都城市 | 確認調査 | 11 | 平成21年11月25日 | |
| 114 | 小林市真方 | 小林市 | 試掘調査 | 14 | 平成21年11月30日 ～ 12月2日 | |
| 115 | 狐束遺跡 中世・近世、散布地 都城市平塚町 | 都城市 | 確認調査 | 28 | 平成21年12月2～4日 | |
| 116 | 高千穂町押方 | 高千穂町 | 試掘調査 | 100 | 平成21年12月8日 | |
| 117 | 永田藤束遺跡 弥生・平安～近世、散布地 都城市安久町 | 都城市 | 確認調査 | 36 | 平成21年12月8・9日 | |
| 118 | 都於郡城跡 中世、都城跡 西都市荒武 | 西都市 | 確認調査 | 126 | 平成21年7月13日 ～ 11月30日 | |
| 119 | 天下城山遺跡 中世、城館跡 延岡市天下町 | 延岡市 | 確認調査 | 11 | 平成21年12月9～15日 | |
| 120 | 小林市真方 | 小林市 | 試掘調査 | 72 | 平成21年12月24日 | |
| 121 | 日向市平岩 | 宮崎県 | 試掘調査 | 10 | 平成21年12月14日 | |
| 122 | 日向市平岩 | 宮崎県 | 試掘調査 | 75 | 平成21年12月14日 | |
| 123 | 金ヶ浜第2遺跡 旧石器・弥生、散布地 日向市平岩 | 宮崎県 | 確認調査 | 30 | 平成21年12月15日 | |
| 124 | 日向市平岩 | 宮崎県 | 試掘調査 | 25 | 平成21年12月15日 | |
| 125 | 日向市平岩 | 宮崎県 | 試掘調査 | 60 | 平成21年12月16日 | |
| 126 | 鳥越遺跡 縄文～古墳、散布地 都城市高崎町 | 都城市 | 確認調査 | 12 | 平成21年12月21・22日 | |
| 127 | 高原町広原 | 宮崎県 | 試掘調査 | 46 | 平成22年1月12日 | |
| 128 | 下北方花切第1遺跡 古墳・奈良、集落地 宮崎市下北方町 | 宮崎市 | 本発掘調査 | 72 | 平成21年12月7～28日 | |
| 129 | 大戸ノ口第3遺跡 弥生～古墳、散布地 高鍋町上江 | 宮崎県 | 確認調査 | 8 | 平成22年1月20・21日 | |

| 番号 | 遺跡の名称 時代・種類 所在 | 調査を行った 地方公共団体 | 調査の目的 種類 | 面積 (単位:㎡) | 調査期間 | 備考 |
|-----|---------------------------------------|------------------|-------------|--------------|--------------------------------|----|
| 130 | 岡遺跡 縄文～平安、散布地 日向市平岩 | 宮崎県 | 確認調査 | 140 | 平成22年1月14・15日 | |
| 131 | 板平遺跡 旧石器～中世、散布地・集落跡 日向市富高 | 宮崎県 | 本発掘調査 | 8,500 | 平成21年5月18日 ～ 平成22年1月13日 | |
| 132 | 屋倉遺跡 弥生・中世・近世、散布地 都城市山之口町 | 都城市 | 確認調査 | 16 | 平成22年1月8日 | |
| 133 | 井之城第2遺跡 縄文・中世、散布地 都城市高城町 | 都城市 | 確認調査 | 41 | 平成22年1月18～20日 | |
| 134 | 飫肥城下町遺跡 近世、その他の遺跡(城下町) 日南市飫肥5丁目 | 日南市 | 確認調査 | 26 | 平成22年1月25～27日 | |
| 135 | 内野々遺跡 縄文～古墳、散布地・集落跡 都農町川北 | 宮崎県 | 本発掘調査 | 4,700 | 平成21年6月5日 ～ 平成22年1月7日 | |
| 136 | 内野々第4遺跡 縄文、散布地 都農町川北 | 宮崎県 | 本発掘調査 | 900 | 平成21年5月11日 ～ 平成22年1月7日 | |
| 137 | 木戸平第2遺跡 旧石器～古墳、散布地 都農町川北 | 宮崎県 | 本発掘調査 | 1,280 | 平成21年10月13日 ～ 平成22年1月18日 | |
| 138 | 中尾第1遺跡 弥生・中世、散布地 都城市高城町 | 都城市 | 確認調査 | 6 | 平成22年1月26日 | |
| 139 | 平原第2遺跡 弥生、散布地 都城市南横市町 | 宮崎県 | 確認調査 | 150 | 平成22年2月3・4日 | |
| 140 | 飫肥城下町遺跡 近世、その他の遺跡(城下町) 日南市飫肥3丁目 | 日南市 | 確認調査 | 12 | 平成22年2月8日 | |
| 141 | 都城市南横市町 | 宮崎県 | 試掘調査 | 198 | 平成22年2月8～10日 | |
| 142 | 堂ヶ嶋遺跡 弥生～近世、散布地 西都市三宅 | 西都市 | 本発掘調査 | 62 | 平成21年10月29日 ～ 11月26日 | |
| 143 | 沢渡遺跡 中世、散布地 日南市松永 | 宮崎県 | 確認調査 | 320 | 平成22年1月25～27日 | |
| 144 | 日南市松永 | 宮崎県 | 試掘調査 | 450 | 平成22年1月25～27日 | |
| 145 | 内野々第2遺跡 旧石器・縄文、散布地・集落跡 都農町川北 | 宮崎県 | 本発掘調査 | 1,410 | 平成21年12月7日 ～ 平成22年1月25日 | |
| 146 | 宮ヶ迫遺跡 古墳、集落跡・散布地 宮崎市佐土原町 | 宮崎県 | 確認調査 | 90 | 平成22年2月19日 | |
| 147 | 地山遺跡 縄文～近世、散布地 延岡市北方町 | 宮崎県 | 確認調査 | 60 | 平成22年2月23日 | |
| 148 | 鍛代田遺跡 縄文、散布地 日南市北郷町 | 日南市 | 確認調査 | 5 | 平成22年2月16・17日 | |
| 149 | 延岡市北方町 | 宮崎県 | 試掘調査 | 5 | 平成22年2月23・24日 | |
| 150 | 岡遺跡 縄文～平安、散布地 日向市平岩 | 宮崎県 | 本発掘調査 | 120 | 平成22年2月16～18日 | |
| 151 | 永田藤束遺跡 平安、散布地 都城市安久町 | 都城市 | 本発掘調査 | 935 | 平成22年1月7日 ～ 2月22日 | |
| 152 | 飫肥城跡 近世、城館跡 日南市飫肥10丁目 | 日南市 | 確認調査 | 5 | 平成22年2月25日 | |
| 153 | 日南市吾田 | 日南市 | 試掘調査 | 10 | 平成22年2月23・24日 | |
| 154 | 加治屋遺跡 弥生・古墳・中世・近世、散布地 都城市南横市町 | 都城市 | 確認調査 | 2 | 平成22年2月16日 | |
| 155 | 大岩田村ノ前遺跡 縄文・中世・近世、散布地 都城市大岩田町 | 都城市 | 確認調査 | 2 | 平成22年2月17日 | |

| 番号 | 遺跡の名称 時代・種類 所在地 | 調査を行った 地方公共団体 | 調査の目的 種類 | 面積 (単位:㎡) | 調査期間 | 備考 |
|-----|-------------------------------------|------------------|-------------|--------------|--------------------------------|----|
| 156 | 下原遺跡 旧石器・縄文・近世、散布地 都農町川北 | 宮崎県 | 本発掘調査 | 6,680 | 平成21年6月8日 ～ 平成22年2月8日 | |
| 157 | 法元遺跡 弥生～近世、散布地 西都市三宅 | 西都市 | 本発掘調査 | 43 | 平成22年1月6～30日 | |
| 158 | 畝倉第1遺跡 縄文～古墳、散布地 えびの市大河平 | 宮崎県 | 確認調査 | 76 | 平成22年2月25日、3月1・2 日 | |
| 159 | 愛染院遺跡 古墳、散布地 えびの市大河平 | 宮崎県 | 確認調査 | 63 | 平成22年3月2・3日 | |
| 160 | 牧ノ原遺跡群 縄文～平安、散布地 都城市高城町 | 都城市 | 確認調査 | 10 | 平成22年2月24日 | |
| 161 | 下窩遺跡 弥生・古墳、集落跡 えびの市内堅 | えびの市 | 本発掘調査 | 2,500 | 平成21年11月20日 ～ 平成22年3月2日 | |
| 162 | 宮鶴遺跡 縄文、散布地 日南市北郷町 | 日南市 | 確認調査 | 2 | 平成22年3月3日 | |
| 163 | 二原遺跡群 縄文～古墳、散布地・集落地 小林市真方 | 小林市 | 本発掘調査 | 570 | 平成22年1月13日 ～ 3月8日 | |
| 164 | 日南市北郷町 | 日南市 | 試掘調査 | 2 | 平成22年3月10日 | |
| 165 | 南久保山小堀町遺跡 旧石器～近世、集落跡 延岡市北方町 | 宮崎県 | 確認調査 | 15 | 平成22年3月12日 | |
| 166 | 平木場遺跡 縄文～古墳、散布地・集落跡 小林市南西方 | 宮崎県 | 確認調査 | 55 | 平成22年3月16日 | |
| 167 | 都城取添遺跡 中世・近世、城館跡 都城市南鷹尾町 | 都城市 | 確認調査 | 10 | 平成22年3月11日 | |
| 168 | 岡遺跡 縄文・近世、散布地 日向市平岩 | 宮崎県 | 確認調査 | 400 | 平成22年3月10・11日 | |
| 169 | 上ノ原第1遺跡 古墳・中世、集落跡 宮崎市阿波岐原町 | 宮崎県 | 本発掘調査 | 2,000 | 平成21年10月26日 ～ 平成22年3月1日 | |
| 170 | 跡江坂ノ下遺跡 近世、その他の墓 宮崎市跡江 | 宮崎県 | 本発掘調査 | 380 | 平成22年2月22日 ～ 3月23日 | |
| 171 | 駄小屋遺跡 旧石器～近世、散布地 延岡市北方町 | 宮崎県 | 確認調査 | 43 | 平成22年3月23・24日 | |
| 172 | 南久保山小堀町遺跡 縄文、集落跡 延岡市北方町 | 宮崎県 | 本発掘調査 | 1,000 | 平成22年1月5日 ～ 3月19日 | |
| 173 | 平峰遺跡 古墳、集落跡 都城市平塚町 | 宮崎県 | 本発掘調査 | 2,750 | 平成21年9月30日 ～ 平成22年3月26日 | |
| 174 | 舟川第2遺跡 旧石器・縄文、散布地・集落跡 都農町川北 | 宮崎県 | 本発掘調査 | 3,000 | 平成21年10月26日 ～ 平成22年3月12日 | |
| 175 | 鈴鏡塚古墳 古墳、古墳 日向市富高 | 日向市 | 本発掘調査 | 26 | 平成22年3月10～19日 | |
| 176 | 日南市北郷町 | 日南市 | 試掘調査 | 22 | 平成22年3月5～17日 | |
| 177 | 尾曲遺跡 弥生・中世、散布地 都城市早水町 | 都城市 | 確認調査 | 18 | 平成22年3月17日 | |
| 178 | 志和池村4号墳 古墳、古墳・その他の墓 都城市下水流町 | 都城市 | 確認調査 | 116 | 平成22年3月11～26日 | |
| 179 | 二原遺跡群 縄文、集落地 小林市真方 | 小林市 | 確認調査 | 71 | 平成22年3月17・18日 | |
| 180 | 生目古墳群 古墳、古墳 宮崎市跡江 | 宮崎市 | 確認調査 | 956 | 平成21年9月1日 ～ 平成22年3月31日 | |
| 181 | 上安久遺跡 縄文・古墳～中世、散布地・集落地 都城市安久町 | 都城市 | 本発掘調査 | 1,699 | 平成21年11月16日 ～ 平成22年3月31日 | |

| 番号 | 遺跡の名称 時代・種類 所在地 | 調査を行った 地方公共団体 | 調査の目的 種類 | 面積 (単位: m ²) | 調査期間 | 備考 |
|-----|---|------------------|-------------|-----------------------------|--------------------------------|----|
| 182 | 平畑遺跡 縄文、散布地 宮崎市学園木花台西1丁目 | 宮崎市 | 本発掘調査 | 338 | 平成22年3月8～30日 | |
| 183 | 今井野遺跡(クリアパーク2次) 旧石器～古墳、集落跡 延岡市天下町 | 延岡市 | 本発掘調査 | 9,300 | 平成21年6月26日 ～ 平成22年3月31日 | |
| 184 | 古城第2遺跡 弥生～中世、散布地 宮崎市佐土原町 | 宮崎市 | 本発掘調査 | 4,200 | 平成21年10月26日 ～ 平成22年3月29日 | |
| 185 | 小林市野尻町 | 小林市 | 試掘調査 | 17 | 平成22年3月29・30日 | |

