6.　馬具出土状態（西から）

7.　第３主体部全景（東から）

8.　円筒埴輪列（西から）



1.　発掘区全景（クレーン撮影写真）

2.　基壇状遺構（西から）

図版80　奈良阪町遺物散布地

1.　調査地近景（北東から）



2.　発掘区全景（東から）

奈良市埋蔵文化財調査概要報告書
平 成 2 年 度

平成3年3月25日　印 刷
平成3年3月30日　発 行

編集
発行　奈 良 市 教 育 委 員 会
（奈良市二条大路南一丁目1－1）

印刷　共 同 精 版 印 刷 株 式 会 社
（奈良市三条大路二丁目2－6）

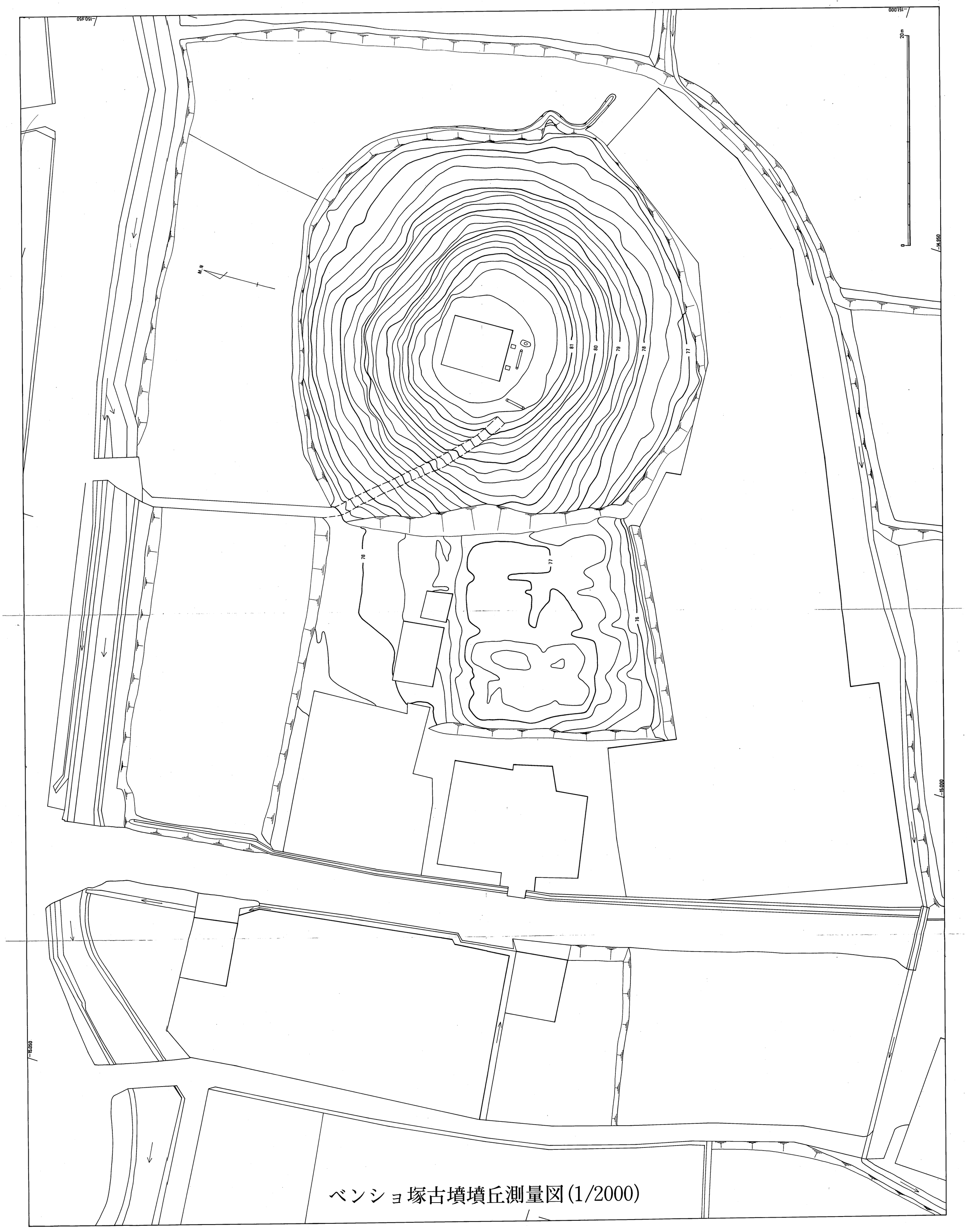
ベンショ塚古墳墳丘測量図(1/2000)
N
0
20m
81
80
79
78
77
76
77
76
-14.950
-15.000
-15.050
-150.950
-151.000

平城京右京三条二坊十五坪発掘調査遺構平面図

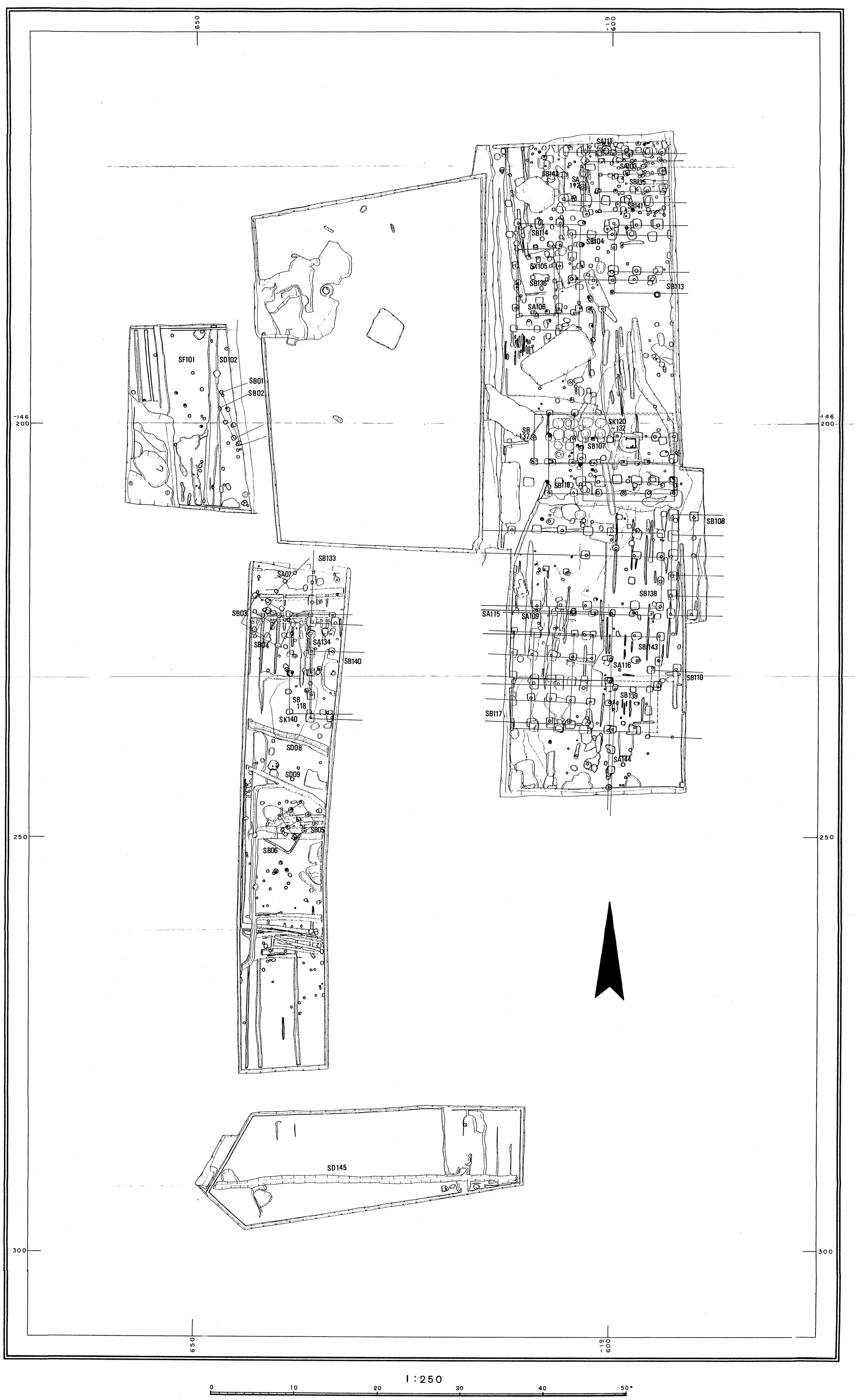

平城京右京三条三坊八坪発掘調査(第196次)遺構平面図

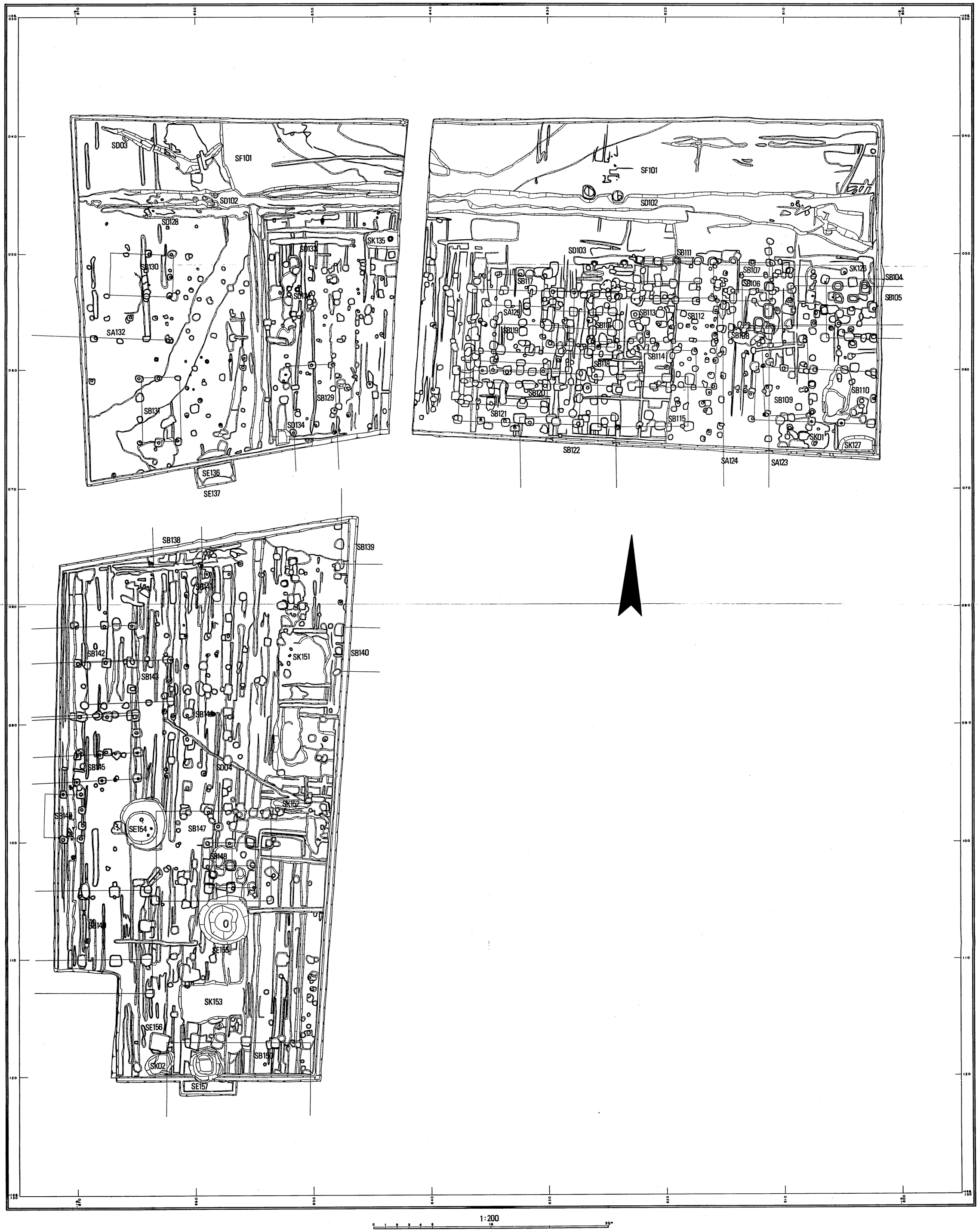

1:200