

青森市埋蔵文化財調査報告書 第97集

# 市内遺跡

## 発掘調査報告書16

平成19年度

青森市教育委員会



# 序

青森市では、近年、新幹線整備工事や土地区画整理事業等の大規模開発と共に住宅建設・上下水道工事等の小規模開発も増加しており、多くの貴重な埋蔵文化財が破壊の危機にさらされています。

当委員会では、これらの各種開発事業との円滑な調整を図りながら遺跡保護を推進するために、平成4年度から市内遺跡発掘調査事業を実施しております。

本書は、平成19年度に実施した分布調査や各遺跡の試掘・確認調査、発掘調査の成果をまとめたものであります。本書が本市における埋蔵文化財保護に資することができれば幸いです。

本書を刊行するにあたり文化庁記念物課・青森県教育庁文化財保護課をはじめ、関係者の方々に深く感謝の意を表します。

平成20年3月

青森市教育委員会

教育長 角田 詮二郎



## 例 言

1. 本書は、国と県の補助金交付を受けて平成 19 年度に実施した青森市内遺跡発掘調査事業の調査報告書であり、分布調査、試掘・確認調査、発掘調査の成果を収録したものである。
2. 本文及び表中の「青森地区」、「浪岡地区」の記述については、それぞれ旧青森市、旧浪岡町を示す。
3. 調査を実施した遺跡及び地区は下記のとおりである。
  - ①分 布 調 査：新城地区、北西部地区、東部地区
  - ②試掘・確認調査：阿部野 (1) 遺跡、朝日山 (3) 遺跡、三内沢部 (3) 遺跡、山元 (3) 遺跡、野尻 (4) 遺跡、後菴遺跡隣接地、栄山 (2) 遺跡、玉水 (3) 遺跡、三内丸山 (5) 遺跡、山城溜池遺跡、大矢沢野田遺跡
  - ③発 掘 調 査：山元 (3) 遺跡
4. 本書で使用した「試掘調査」とは原則的に埋蔵文化財の有無を確認するための調査（未登録地の調査）、「確認調査」とは周知の埋蔵文化財包蔵地の内容を把握するための部分的な調査を示す。
5. 本書の編集は青森市教育委員会が行った。執筆分担は文末に記した。
6. 挿図の縮尺は各図に示した。なお、遺物写真図版の縮尺は 3 分の 1 である。
7. 図版番号および表・写真番号は、「第〇図」、「第〇表」、「写真〇」とし、順番に通し番号を付した。
8. 方位については地図類が真北を示し、ほかは磁北を示している。
9. 本書の土層注記は、『新版標準土色帳』（小山正忠・竹原秀雄 1993）に準拠した。
10. 本書で使用した遺構等の略号は以下のとおりである。  
土坑 = SK、ピット = SP、焼土遺構 = SN、溝跡 = SD、井戸跡 = SE、ロームブロック = LB、鉄滓 = F、トレンチ = T
11. 出土遺物及び記録図面・写真関係資料は、青森市教育委員会が保管している。
12. 調査にあたっては、地権者の方々をはじめ、次の機関・諸氏にご指導・ご協力を賜った。深く感謝の意を表する次第である。（敬称略・順不同）  
青森県埋蔵文化財調査センター、青森北部土地改良区、秋田県埋蔵文化財センター、後方羊蹄郷土史研究会、六枚橋水利委員会、六枚橋町会、穴澤 義功、磯村 亨、小田川 哲彦、葛西 勳、坂本 建、神 昌樹、中嶋 友文、武藤 祐浩



# 目 次

序	
例言	
目次	
図表・写真目次	
第Ⅰ章 事業実施の概要	1
第Ⅱ章 事業照会の概要	4
第Ⅲ章 埋蔵文化財包蔵地の登録等	12
第Ⅳ章 分布調査	21
第1節 新城地区	21
第2節 北西部地区	21
第3節 東部地区	21
第Ⅴ章 試掘・確認調査	25
第1節 阿部野(1)遺跡①	25
第2節 朝日山(3)遺跡	26
第3節 三内沢部(3)遺跡	27
第4節 山元(3)遺跡①	29
第5節 山元(3)遺跡②	30
第6節 野尻(4)遺跡	32
第7節 後菴遺跡隣接地	34
第8節 栄山(2)遺跡	35
第9節 山元(3)遺跡③	36
第10節 玉水(3)遺跡	38
第11節 三内丸山(5)遺跡	39
第12節 山城溜池遺跡	41
第13節 大矢沢野田遺跡	44
第14節 阿部野(1)遺跡②	46
第Ⅵ章 発掘調査—山元(3)遺跡—	58
第1節 調査の概要	58
1 調査に至る経緯	58
2 調査要項	58
3 調査方法	61
4 調査経過	61
5 遺跡の環境	61
第2節 検出遺構と出土遺物	62
1 土坑	62
2 ピット	63
3 焼土遺構	64
4 溝跡	64
5 井戸跡	65
6 遺構外出土遺物	65
第3節 まとめ	70
青森市遺跡一覧	73
報告書抄録	80

# 図表・写真目次

## 図版目次

第1図	平成19年度調査対象遺跡①(青森地区)	2
第2図	平成19年度調査対象遺跡②(浪岡地区)	3
第3図	新規登録遺跡(新城平岡(6)遺跡)	12
第4図	新規登録遺跡(岡町(10)遺跡)	12
第5図	新規登録遺跡(玉水(5)遺跡)	13
第6図	新規登録遺跡(山城溜池遺跡)	13
第7図	新規登録遺跡(合子沢松森(4)遺跡)	13
第8図	範囲変更遺跡(新田(1)遺跡)	14
第9図	範囲変更遺跡(新田(2)遺跡)	14
第10図	範囲変更遺跡(中平遺跡)	14
第11図	範囲変更遺跡(磯部遺跡)	15
第12図	範囲変更遺跡(岡町(3)遺跡)	15
第13図	範囲変更遺跡(岡町(4)遺跡)	15
第14図	範囲変更遺跡(西田沢(5)遺跡)	16
第15図	範囲変更遺跡(夏井田(9)遺跡)	16
第16図	範囲変更遺跡(瀬戸子(3)遺跡)	16
第17図	範囲変更遺跡(前田(3)遺跡)	17
第18図	範囲変更遺跡(小橋(3)遺跡)	17
第19図	範囲変更遺跡(後潟(2)遺跡)	17
第20図	範囲変更遺跡(四戸橋(2)遺跡)	18
第21図	範囲変更遺跡(後潟(8)遺跡)	18
第22図	範囲変更遺跡(後潟(11)遺跡)	18
第23図	範囲変更遺跡(野木和(12)遺跡)	19
第24図	範囲変更遺跡(野木和(16)遺跡)	19
第25図	範囲変更遺跡(大矢沢野田遺跡)	19
第26図	範囲変更遺跡(三本木遺跡)	20
第27図	調査地点(阿部野(1)遺跡①)	25
第28図	調査地点(朝日山(3)遺跡)	26
第29図	調査地点(三内沢部(3)遺跡)	27
第30図	遺構確認状況(三内沢部(3)遺跡)	28
第31図	調査地点(山元(3)遺跡①)	29
第32図	調査地点(山元(3)遺跡②)	30
第33図	遺構確認状況(山元(3)遺跡②)	31
第34図	調査地点(野尻(4)遺跡)	32
第35図	遺構確認状況(野尻(4)遺跡)	33
第36図	調査地点(後范遺跡隣接地)	34
第37図	調査地点(栄山(2)遺跡)	35
第38図	調査地点(山元(3)遺跡③)	36
第39図	遺構確認状況・出土遺物(山元(3)遺跡③)	37
第40図	調査地点(玉水(3)遺跡)	38
第41図	調査地点(三内丸山(5)遺跡)	39
第42図	出土遺物(三内丸山(5)遺跡)	40

第43図	調査地点(山城溜池遺跡)	42
第44図	出土遺物(山城溜池遺跡)	43
第45図	調査地点(大矢沢野田遺跡)	44
第46図	遺構確認状況・出土遺物(大矢沢野田遺跡)	45
第47図	調査地点(阿部野(1)遺跡②、鉄塔No.38)	46
第48図	調査地点(阿部野(1)遺跡②、鉄塔No.39)	47
第49図	遺構確認状況(阿部野(1)遺跡②、鉄塔No.38)	47
第50図	出土遺物(阿部野(1)遺跡②)	48
第51図	位置図(山元(3)遺跡)	59
第52図	遺構配置図	60
第53図	基本層序	61
第54図	SK・SP	67
第55図	SN・SD、SD-01出土遺物	68
第56図	SE-01・02	69
第57図	遺構外出土遺物	69

## 表目次

第1表	平成18年度(平成19年1-3月) 民間からの事業照会一覧	5
第2表	平成19年度(平成19年4-12月) 民間からの事業照会一覧	6
第3表	平成19年度(平成19年4-12月) 庁内からの事業照会一覧	11
第4表	遺構外出土遺物観察一覧	69
第5表	青森市遺跡一覧(青森地区)	74
第6表	青森市遺跡一覧(浪岡地区)	78

## 写真目次

写真1	分布調査(1)	22
写真2	分布調査(2)	23
写真3	分布調査(3)	24
写真4	試掘・確認調査(1)	49
写真5	試掘・確認調査(2)	50
写真6	試掘・確認調査(3)	51
写真7	試掘・確認調査(4)	52
写真8	試掘・確認調査(5)	53
写真9	試掘・確認調査(6)	54
写真10	試掘・確認調査(7)	55
写真11	試掘・確認調査(8)	56
写真12	試掘・確認調査出土遺物(1)	56
写真13	試掘・確認調査出土遺物(2)	57
写真14	発掘調査(山元(3)遺跡)	71
写真15	発掘調査出土遺物(山元(3)遺跡)	72



# 第 I 章 事業実施の概要

## 1. 調査目的

近年、市内各所において、交通網の整備や土地地区画整理などの大規模開発に加え、市民生活に必要な住宅建設や下水道整備などの小規模開発が増加しており、これに伴い破壊・消滅の危機に瀕している遺跡も増加している。貴重な文化財を保護し、各種開発行為との円滑な調整を図るためには、周知の埋蔵文化財包蔵地の現況・範囲・数の把握や今後開発が予想される地域における未発見の遺跡の新規登録などにより、市内に所在する遺跡に関する詳細な基礎資料を整備する必要がある。

これらを踏まえ、周知の埋蔵文化財包蔵地及び未登録地の分布調査や開発行為に先立つ、試掘・確認調査を実施するものである。なお、本事業は国・県の補助金交付を受けている。

## 2. 対象地域

### ① 分布調査

新城地区、北西部地区、東部地区

### ② 試掘・確認調査

阿部野 (1) 遺跡、朝日山 (3) 遺跡、三内沢部 (3) 遺跡、山元 (3) 遺跡、野尻 (4) 遺跡、後菴遺跡隣接地、栄山 (2) 遺跡、玉水 (3) 遺跡、山城溜池遺跡、三内丸山 (5) 遺跡、大矢沢野田遺跡

### ③ 発掘調査 山元 (3) 遺跡

## 3. 事業実施期間 平成 19 年 4 月 3 日～平成 20 年 3 月 31 日

## 4. 調査指導機関 文化庁文化財部記念物課、青森県教育庁文化財保護課

## 5. 調査体制

調査事務局 青森市教育委員会事務局

教 育 長 角 田 詮二郎

教 育 部 長 古 山 善 猛

教 育 次 長 相 馬 政 美

参事・文化財課長事務取扱 遠 藤 正 夫

主 幹 藤 村 和 人

主 査 工 藤 幸 子

文化財主査 木 村 淳 一 (調査担当)

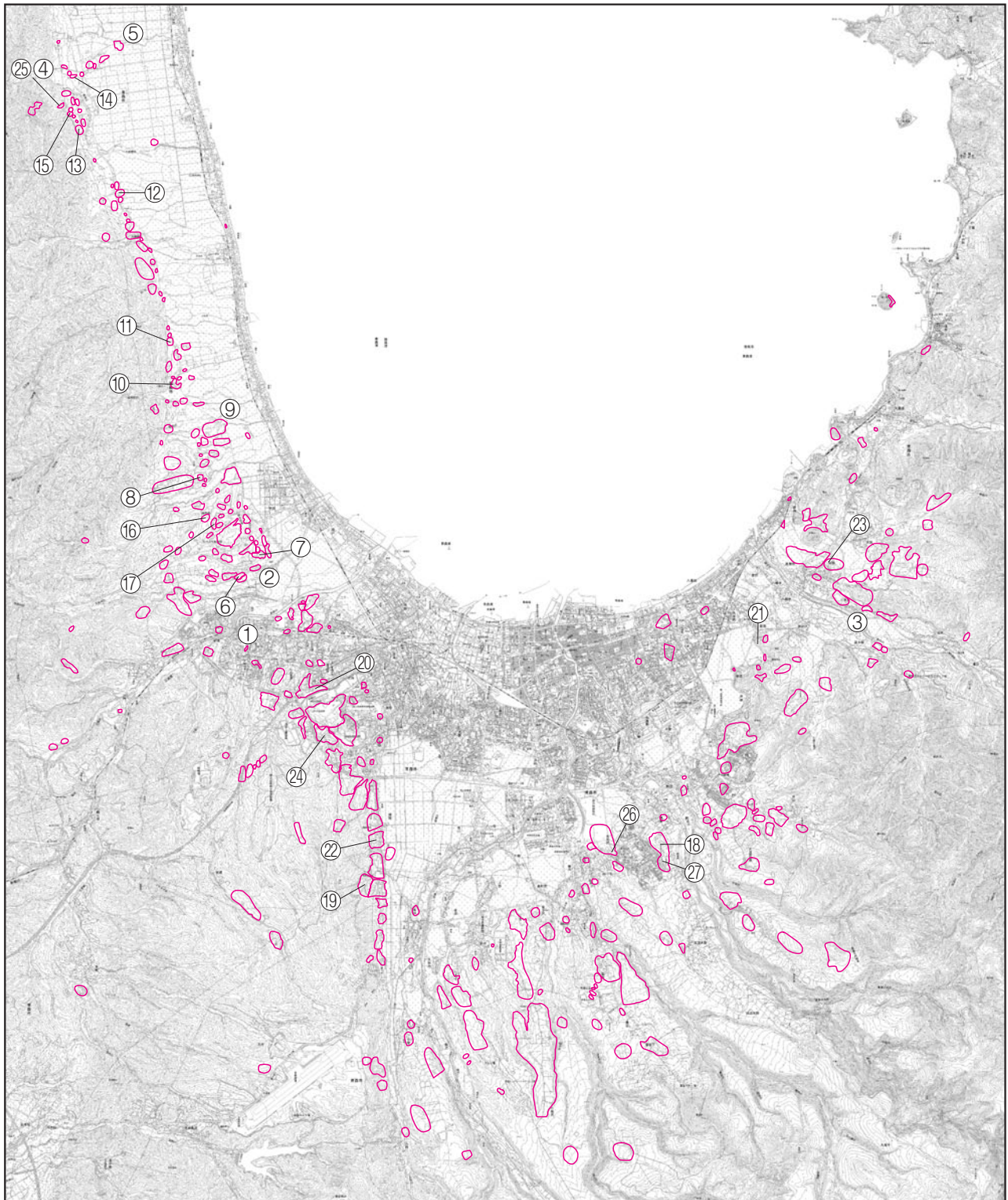
文化財主事 小 野 貴 之 ( " )

" 児 玉 大 成 ( " )

" 設 楽 政 健 ( " )

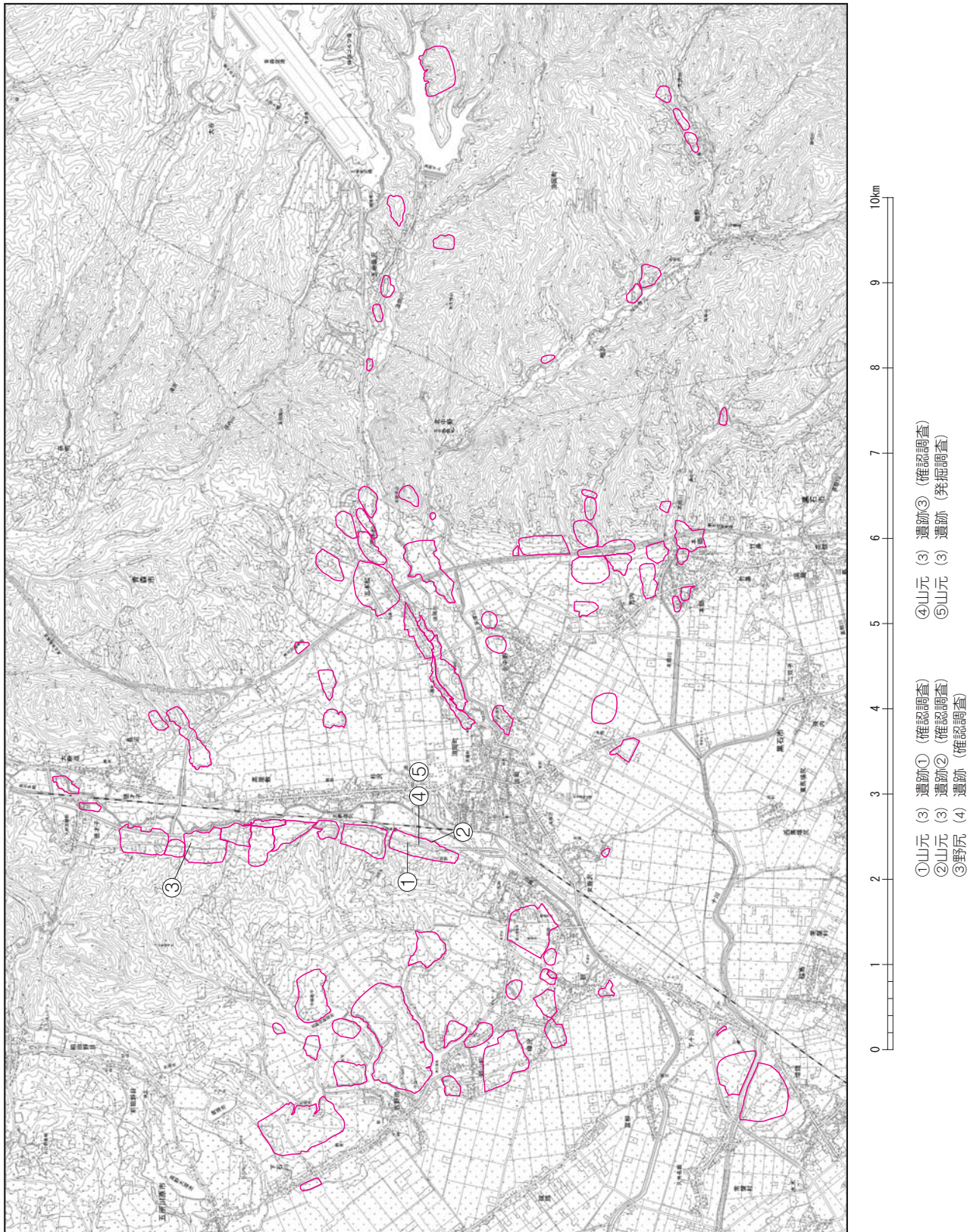
主 事 吹 田 夕 貴 (庶務担当)

" 竹ヶ原 亜 希 (調整担当)



- |                     |                     |                     |
|---------------------|---------------------|---------------------|
| ①新城平岡 (6) 遺跡 (分布調査) | ⑩瀬戸子 (3) 遺跡 (分布調査)  | ⑲朝日山 (3) 遺跡 (確認調査)  |
| ②岡町 (10) 遺跡 (分布調査)  | ⑪前田 (3) 遺跡 (分布調査)   | ⑳三内沢部 (3) 遺跡 (確認調査) |
| ③玉水 (5) 遺跡 (分布調査)   | ⑫小橋 (3) 遺跡 (分布調査)   | ㉑後蒔遺跡隣接地 (試掘調査)     |
| ④山城溜池遺跡 (分布調査)      | ⑬後蒔 (2) 遺跡 (分布調査)   | ㉒柴山 (2) 遺跡 (確認調査)   |
| ⑤磯部遺跡 (分布調査)        | ⑭四戸橋 (2) 遺跡 (分布調査)  | ㉓玉水 (3) 遺跡 (確認調査)   |
| ⑥岡町 (3) 遺跡 (分布調査)   | ⑮後蒔 (11) 遺跡 (分布調査)  | ⑳三内丸山 (5) 遺跡 (確認調査) |
| ⑦岡町 (4) 遺跡 (分布調査)   | ⑯野木和 (12) 遺跡 (分布調査) | ㉕山城溜池遺跡 (試掘調査)      |
| ⑧西田沢 (5) 遺跡 (分布調査)  | ⑰野木和 (16) 遺跡 (分布調査) | ㉖大矢沢野田遺跡 (確認調査)     |
| ⑨夏井田 (9) 遺跡 (分布調査)  | ⑱阿部野 (1) 遺跡① (確認調査) | ㉗阿部野 (1) 遺跡② (確認調査) |

第 1 図 平成 19 年度調査対象遺跡① (青森地区)



第2図 平成19年度調査対象遺跡② (浪岡地区)

## 第Ⅱ章 事業照会の概要

青森市内で登録されている周知の埋蔵文化財包蔵地（以下、「遺跡」とする）は、平成20年1月時点で399箇所（青森地区310箇所、浪岡地区89箇所）である（第Ⅲ章参照）。

文化財行政の基本となる文化財保護法には、遺跡内で各種開発行為を行う際の規定があることから、当委員会では広く市民に周知し、円滑な連絡調整を図ることを目的として、『広報あおもり』（平成19年11月1日号）やリーフレット『青森市文化財情報 いにしえ青森』、当市ホームページに概要を掲載するとともに、事業計画の初期段階で計画地が遺跡となっていないか照会する業務を実施している。

事業照会は、常時、当委員会文化財課で受け付け、最新の遺跡登録台帳や遺跡地図を基に、照会者の希望に応じて書面、または口頭により回答している。

事業照会には、照会者が直接担当課を訪れ、所定の書面により行う場合と、庁内の関係課が関係法令（都市計画法、農地法、温泉法、青森県景観条例など）の規定に基づいて、書面により行う場合（第3表）とがあり、郵送やFAX、メールによる照会にも対応している。

照会后必要な場合は、文化財保護法遵守の精神に基づき事前調査を行うなど、文化財保護行政上必要不可欠な開発調整につとめている（第Ⅴ章参照）。

今年度は、4月1日から12月31日までに計449件（来課399件、庁内関係課50件）の照会があった。来課分を照会地域ごとにみると、青森地区368件、浪岡地区31件であり、昨年度の同じ時期までの照会件数（390件）とほぼ横ばいの値を示している。

照会に対する当課の回答は概ね、「遺跡に該当している」（表中Aと表記）、「遺跡に隣接している」（表中Bと表記）、「遺跡に該当していない」（表中Cと表記）となるが、AもしくはBとして回答した事例が72件と照会数全体の2割程度となった。AもしくはBと回答した照会のうち、土木工事や建設計画に係る事例については、個別に開発調整を行っている。

照会の目的としては、前年同様に、資産価値の判定や売買を目的とした照会（物件照会・不動産鑑定）が全体の8割以上を占める一方で、携帯電話無線基地局や電波塔、個人住宅などの中小規模の建設工事や、宅地分譲など土木工事に係るものが多い。

地域ごとにみると、青森地区では古川・中央・橋本などの中心市街地（商業地域）（71件）、東北新幹線建設に係る石江・新田地区（23件）、中心市街地周辺部（住宅地域）を対象とした照会が多い。市街地周辺部の中では、特に、大野・浜田地区（28件）、三内・安田地区（23件）、新城地区（11件）が際立って多い地域となっている。浪岡地区においては、国道7号浪岡バイパス一帯を対象とした照会が多い傾向が認められる。

照会件数はほぼ横ばいの値を示しているが、文化財保護法第93条、94条（土木工事等のための発掘に関する届出及び指示）による届出及び通知は、今年度4月1日から12月31日までに54件24遺跡（青森地区45件17遺跡、浪岡地区9件7遺跡）について提出され、前年度比160%以上の伸びを示している。近年は、特に東北新幹線建設並びに土地区画整理事業に係る通知が増加しているため、今後も遺跡内での届出及び通知件数は増加すると想定される。

事業照会は、埋蔵文化財保護事業の「入り口」としての性格をもっているため、今後も文化財保護法並びに遺跡の周知徹底をはかるとともに、適切な開発協議・調整につとめていく必要がある。

（竹ヶ原 亜希）

第1表 平成18年度（平成19年1～3月）民間からの事業照会一覧

No.	年月日	地区	照会地	照会目的	回答	備考
1	19.1.9	青森	本町2丁目	不動産鑑定評価	C	
2	19.1.9	青森	四ツ石字里見	不動産鑑定評価	B	野尻館遺跡・大矢沢野田遺跡
3	19.1.9	青森	野内字菊川	不動産鑑定評価	B	野内遺跡・菊川遺跡
4	19.1.11	青森	古川2丁目	不動産鑑定評価	C	
5	19.1.11	青森	中央3丁目	不動産鑑定評価	C	
6	19.1.11	青森	油川字岡田	不動産鑑定評価	C	
7	19.1.15	青森	新町1丁目	不動産鑑定評価	C	
8	19.1.15	青森	油川字大浜	不動産鑑定評価	C	
9	19.1.15	青森	長島4丁目	不動産鑑定評価	C	
10	19.1.16	青森	第二間屋町2丁目	不動産鑑定評価	C	
11	19.1.16	青森	石江字三好	不動産鑑定評価	C	
12	19.1.16	青森	浜田3丁目	不動産鑑定評価	C	
13	19.1.16	青森	東大野2丁目	不動産鑑定評価	C	
14	19.1.16	青森	東大野2丁目	不動産鑑定評価	C	
15	19.1.17	青森	石江字岡部	土木工事計画	B	岡部遺跡
16	19.1.17	青森	花園2丁目	不動産鑑定評価	C	
17	19.1.18	青森	駒込字桐ノ沢	不動産鑑定評価	C	
18	19.1.19	青森	安田字近野	不動産鑑定評価	B	安田近野(2)遺跡
19	19.1.19	青森	第二間屋町1丁目	不動産鑑定評価	C	
20	19.1.19	青森	新城字福田、新城字平岡	不動産鑑定評価	B	西高校遺跡
21	19.1.19	青森	南佃1丁目	不動産鑑定評価	C	
22	19.1.22	浪岡	浪岡字平野	不動産鑑定評価	C	
23	19.1.22	青森	浪館2丁目	不動産鑑定評価	C	
24	19.1.22	青森	牛館字岡部	不動産鑑定評価	C	
25	19.1.23	青森	桜川7丁目	不動産鑑定評価	C	
26	19.1.24	青森	本町2丁目	不動産鑑定評価	C	
27	19.1.25	青森	青柳1丁目	不動産鑑定評価	C	
28	19.1.25	青森	浜田3丁目	不動産鑑定評価	C	
29	19.1.25	青森	東大野2丁目	不動産鑑定評価	C	
30	19.1.25	青森	東大野2丁目	不動産鑑定評価	C	
31	19.1.26	青森	荒川字成瀬	不動産鑑定評価	C	
32	19.1.26	青森	四ツ石字鏡山	不動産鑑定評価	B	鏡山遺跡
33	19.1.26	青森	安田字近野	建設計画	B	安田近野(2)遺跡
34	19.1.29	青森	大野字前田	不動産鑑定評価	C	
35	19.1.29	青森	三内字丸山	建設計画	C	
36	19.1.31	青森	第二間屋町2丁目	不動産鑑定評価	C	
37	19.2.1	青森	浅虫字山下	不動産鑑定評価	C	
38	19.2.2	青森	大野字山下	不動産鑑定評価	C	
39	19.2.2	青森	油川字中道	不動産鑑定評価	C	
40	19.2.6	青森	篠田2丁目	不動産鑑定評価	C	
41	19.2.7	青森	長島2丁目	不動産鑑定評価	C	
42	19.2.7	青森	三内字丸山	不動産鑑定評価	B	三内丸山(3)遺跡
43	19.2.7	青森	三内字丸山	不動産鑑定評価	B	三内丸山(5)遺跡
44	19.2.8	青森	三内字丸山	不動産鑑定評価	A	三内丸山(6)遺跡
45	19.2.8	浪岡	浪岡字細田	不動産鑑定評価	C	
46	19.2.8	浪岡	下石川字岡田	建設計画	B	岡田遺跡
47	19.2.8	青森	石江字岡部	土木工事計画	B	岡部遺跡
48	19.2.9	青森	三内字沢部	不動産鑑定評価	B	三内沢部(3)遺跡
49	19.2.9	青森	青葉3丁目	不動産鑑定評価	C	
50	19.2.9	青森	新町2丁目	不動産鑑定評価	C	
51	19.2.9	青森	滝沢字住吉	不動産鑑定評価	C	
52	19.2.9	青森	小畑沢字小杉	不動産鑑定評価	A	山口遺跡
53	19.2.13	青森	大別内字葛野	土木工事計画	C	
54	19.2.13	青森	浦町字奥野	不動産鑑定評価	C	
55	19.2.14	青森	大野字若宮	不動産鑑定評価	C	
56	19.2.16	青森	浪館字平岡	建設計画	B	浪館(2)遺跡
57	19.2.19	青森	古館字大柳	不動産鑑定評価	C	
58	19.2.19	青森	安方2丁目	不動産鑑定評価	C	
59	19.2.19	青森	横内字亀井	不動産鑑定評価	C	
60	19.2.20	青森	駒込字蛭沢	不動産鑑定評価	B	赤坂遺跡・蛭沢遺跡
61	19.2.20	青森	合子沢字山崎	建設計画	B	横内(1)遺跡
62	19.2.21	青森	大釈迦字山田	不動産鑑定評価	C	
63	19.2.21	青森	横内字亀井	不動産鑑定評価	B	桜峯(2)遺跡
64	19.2.22	青森	新城字平岡	不動産鑑定評価	C	
65	19.2.22	青森	荒川字寒水沢	建設計画	C	
66	19.2.28	青森	油川字岡田	不動産鑑定評価	C	
67	19.2.28	青森	浅虫字蛭谷	不動産鑑定評価	C	
68	19.3.5	浪岡	女鹿沢字平野	不動産鑑定評価	B	長溜池遺跡
69	19.3.5	浪岡	北中野字北島	不動産鑑定評価	B	沖林遺跡
70	19.3.5	青森	八幡林字熊谷	不動産鑑定評価	C	
71	19.3.5	青森	浜田字玉川	不動産鑑定評価	C	
72	19.3.5	青森	新城字平岡	不動産鑑定評価	C	
73	19.3.8	青森	篠田3丁目	不動産鑑定評価	C	
74	19.3.8	青森	新城字平岡	不動産鑑定評価	C	
75	19.3.8	青森	港町2丁目	不動産鑑定評価	C	
76	19.3.13	青森	浜田3丁目	不動産鑑定評価	C	
77	19.3.14	青森	金浜字伊吹	不動産鑑定評価	C	
78	19.3.14	青森	妙見2丁目	不動産鑑定評価	C	
79	19.3.15	青森	花園1丁目	不動産鑑定評価	C	
80	19.3.16	青森	浪打1丁目	不動産鑑定評価	C	
81	19.3.19	青森	本町1丁目	不動産鑑定評価	C	
82	19.3.19	青森	大野字片岡	建設計画	C	
83	19.3.19	青森	左堰字大科	建設計画	C	

No.	年月日	地区	照会地	照会目的	回答	備考
84	19.3.19	青森	新城字山田	不動産鑑定評価	C	
85	19.3.20	青森	長島2丁目	不動産鑑定評価	C	
86	19.3.22	青森	荒川字柴田	建設計画	C	
87	19.3.22	青森	平新田字玉清水	建設計画	C	
88	19.3.23	青森	新城字山田	不動産鑑定評価	A	新城山田(5)遺跡
89	19.3.23	青森	野木字山口	不動産鑑定評価	B	山口遺跡・新町野遺跡
90	19.3.26	青森	新町2丁目	不動産鑑定評価	C	
91	19.3.30	浪岡	浪岡字林本	不動産鑑定評価	B	浪岡城遺跡
92	19.3.30	青森	幸畑字阿部野	不動産鑑定評価	A	阿部野(1)遺跡

第2表 平成19年度(平成19年4-12月)民間からの事業照会一覧

No.	年月日	地区	照会地	照会目的	回答	備考
1	19.4.2	青森	橋本3丁目	不動産鑑定評価	C	
2	19.4.2	青森	勝田1丁目	不動産鑑定評価	C	
3	19.4.2	青森	幸畑字松元	不動産鑑定評価	C	
4	19.4.3	青森	金沢3丁目	土木工事計画	C	
5	19.4.3	青森	奥内字宮田	建設計画	C	
6	19.4.3	青森	油川字実法	建設計画	C	
7	19.4.4	青森	桜川6丁目	不動産鑑定評価	C	
8	19.4.5	青森	奥野2丁目	不動産鑑定評価	C	
9	19.4.5	青森	三内字沢部	不動産鑑定評価	A	三内沢部(3)遺跡
10	19.4.6	青森	篠田1丁目	不動産鑑定評価	C	
11	19.4.9	青森	新城字山田	不動産鑑定評価	C	
12	19.4.9	青森	筒井字八ツ橋	不動産鑑定評価	C	
13	19.4.9	青森	矢田前字本泉	不動産鑑定評価	C	
14	19.4.10	青森	新町1丁目	不動産鑑定評価	C	
15	19.4.11	青森	大野字金沢	土木工事計画	C	
16	19.4.11	青森	金沢3丁目	不動産鑑定評価	C	
17	19.4.11	青森	金沢5丁目	不動産鑑定評価	C	
18	19.4.11	青森	篠田3丁目	不動産鑑定評価	C	
19	19.4.11	浪岡	浪岡字平野	不動産鑑定評価	C	
20	19.4.11	青森	桜川6丁目	不動産鑑定評価	C	
21	19.4.12	青森	羽白字富田	建設計画・温泉掘削計画	C	
22	19.4.13	青森	新町1丁目	不動産鑑定評価	C	
23	19.4.16	青森	油川字岡田	不動産鑑定評価	C	
24	19.4.17	青森	新町1丁目	不動産鑑定評価	C	
25	19.4.17	青森	石江字高間	物件調査	B	高間(6)遺跡・岡部遺跡
26	19.4.17	青森	三内字沢部	物件調査	C	
27	19.4.19	青森	筒井字八ツ橋	不動産鑑定評価	C	
28	19.4.19	青森	浪打1丁目	不動産鑑定評価	C	
29	19.4.23	青森	野木字野尻	不動産鑑定評価	C	
30	19.4.24	青森	新町2丁目	不動産鑑定評価	C	
31	19.4.24	青森	安田字若松	不動産鑑定評価	C	
32	19.4.25	青森	飛鳥字岸田	不動産鑑定評価	C	
33	19.4.26	青森	筒井字八ツ橋	不動産鑑定評価	C	
34	19.4.26	青森	幸畑3丁目	不動産鑑定評価	B	阿部野(1)遺跡
35	19.4.26	青森	本町1丁目	不動産鑑定評価	C	
36	19.4.26	青森	幸畑字阿部野	不動産鑑定評価	A	阿部野(1)遺跡
37	19.5.1	青森	古川1丁目	不動産鑑定評価	C	
38	19.5.1	青森	橋本2丁目	不動産鑑定評価	C	
39	19.5.7	青森	富田1丁目	物件調査	C	
40	19.5.7	青森	新城字山田	不動産鑑定評価	C	
41	19.5.8	青森	南佃2丁目	物件調査	C	
42	19.5.8	青森	古川3丁目	物件調査	C	
43	19.5.8	青森	古川1丁目	物件調査	C	
44	19.5.9	青森	大谷字小谷	物件調査	A, B	大谷小谷遺跡
45	19.5.9	青森	小館字亀山	物件調査	A, B	亀山(1)遺跡・亀山(2)遺跡
46	19.5.9	青森	港町1丁目	不動産鑑定評価	C	
47	19.5.10	青森	原別字下海原	建設計画	C	
48	19.5.10	青森	三内字沢部	建設計画	A	三内沢部(3)遺跡
49	19.5.10	青森	港町2丁目	建設計画	C	
50	19.5.10	青森	筒井字八ツ橋	建設計画	C	
51	19.5.11	青森	第二間屋町3丁目	不動産鑑定評価	C	
52	19.5.11	青森	花園1丁目	物件調査	C	
53	19.5.11	青森	浜田3丁目	土木工事計画	C	
54	19.5.14	青森	安田字近野	不動産鑑定評価	B	近野遺跡
55	19.5.14	青森	浜田字玉川	建設計画	C	
56	19.5.15	青森	合子沢字松森	不動産鑑定評価	C	
57	19.5.15	青森	三内字丸山	不動産鑑定評価	B	三内丸山(8)遺跡
58	19.5.15	浪岡	杉沢字山元	物件調査	A	山元(3)遺跡
59	19.5.16	青森	田茂木野字阿部野	不動産鑑定評価	B	阿部野(3)遺跡
60	19.5.16	青森	田茂木野字大沢	不動産鑑定評価	B	田茂木野遺跡
61	19.5.16	青森	油川字岡田	不動産鑑定評価	C	
62	19.5.16	青森	諏訪沢字丸山	不動産鑑定評価	C	
63	19.5.16	青森	岩渡字熊沢	不動産鑑定評価	C	
64	19.5.16	青森	戸門字土筆山	不動産鑑定評価	C	
65	19.5.16	青森	はまなす2丁目	不動産鑑定評価	C	
66	19.5.16	青森	大野字若宮	不動産鑑定評価	C	
67	19.5.18	青森	東大野1丁目	不動産鑑定評価	C	
68	19.5.18	青森	栄町2丁目	不動産鑑定評価	C	
69	19.5.18	青森	三内字丸山	物件調査	A	三内丸山(5)遺跡
70	19.5.21	青森	駒込字深沢	不動産鑑定評価	A	深沢(2)遺跡
71	19.5.21	青森	桂木1丁目	不動産鑑定評価	C	

No.	年月日	地区	照会地	照会目的	回答	備考
72	19.5.22	青森	西滝1丁目	建設計画	C	
73	19.5.22	青森	安田字近野	不動産鑑定評価	B	安田近野(1)遺跡
74	19.5.22	青森	安田字近野	不動産鑑定評価	B	安田近野(2)遺跡
75	19.5.23	青森	大野字前田	不動産鑑定評価	C	
76	19.5.24	浪岡	福田1丁目	不動産鑑定評価	C	
77	19.5.24	浪岡	福田3丁目	不動産鑑定評価	C	
78	19.5.25	浪岡	杉沢字山元	物件調査	A	山元(3)遺跡
79	19.5.28	浪岡	女鹿沢字平野	不動産鑑定評価	B	長溜池遺跡・杉田遺跡
80	19.5.28	青森	細越字栄山	不動産鑑定評価	A	細越館
81	19.5.29	青森	本町3丁目	物件調査	C	
82	19.5.29	青森	上野字山辺	不動産鑑定評価	C	
83	19.6.1	青森	高田字朝日山	不動産鑑定評価	C	
84	19.6.5	青森	古川1丁目	不動産鑑定評価	C	
85	19.6.5	青森	中央4丁目	物件調査	C	
86	19.6.5	青森	油川字浪返	物件調査	C	
87	19.6.6	青森	三内字沢部	物件調査	B	三内沢部(3)遺跡
88	19.6.7	青森	奥野4丁目	不動産鑑定評価	C	
89	19.6.8	青森	安田字近野	物件調査	A	近野遺跡
90	19.6.8	青森	羽白字野木和	物件調査	B	
91	19.6.8	青森	花園1丁目	不動産鑑定評価	C	
92	19.6.11	浪岡	大釈迦字前田	物件調査	B	大釈迦館・早稲田館遺跡
93	19.6.11	浪岡	杉沢字山元	建設計画	A	山元(3)遺跡
94	19.6.12	青森	南佃2丁目	不動産鑑定評価	C	
95	19.6.12	青森	古川3丁目	不動産鑑定評価	C	
96	19.6.12	青森	古川1丁目	不動産鑑定評価	C	
97	19.6.13	青森	細越字栄山	建設計画	A	栄山(2)遺跡
98	19.6.13	青森	油川字岡田	物件調査	C	
99	19.6.13	青森	新城字山田	物件調査	B	野木和(4)遺跡
100	19.6.14	青森	浪打1丁目	物件調査	C	
101	19.6.14	青森	三内字丸山	建設計画	B	浪館(1)遺跡・近野遺跡・三内丸山遺跡
102	19.6.14	青森	大野字若宮	建設計画	C	
103	19.6.14	青森	西滝1丁目	建設計画	C	
104	19.6.15	青森	本町5丁目	不動産鑑定評価	C	
105	19.6.18	青森	八重田2丁目	不動産鑑定評価	C	
106	19.6.18	青森	浜田3丁目	物件調査	C	
107	19.6.18	青森	合浦2丁目	物件調査	C	
108	19.6.19	青森	はまなす1丁目	土木工事計画	C	
109	19.6.21	浪岡	吉野田字樋田	不動産鑑定評価	C	
110	19.6.21	浪岡	下石川字平野	不動産鑑定評価	B	下石川平野遺跡
111	19.6.21	浪岡	下石川字岡田	不動産鑑定評価	B	岡田遺跡
112	19.6.22	青森	岩渡字熊沢	土木工事計画	C	
113	19.6.26	青森	古川1丁目	不動産鑑定評価	C	
114	19.6.26	青森	幸畑1丁目	不動産鑑定評価	B	大矢沢里見遺跡
115	19.6.26	青森	横内字亀井	不動産鑑定評価	B	横内(3)遺跡
116	19.6.26	浪岡	北中野字北畠	不動産鑑定評価	C	
117	19.6.27	青森	奥野1丁目	不動産鑑定評価	C	
118	19.6.27	青森	浜田字玉川	不動産鑑定評価	C	
119	19.6.27	青森	青葉3丁目	不動産鑑定評価	C	
120	19.6.27	青森	中央2丁目	不動産鑑定評価	C	
121	19.6.28	浪岡	女鹿沢字東花岡	不動産鑑定評価	C	
122	19.6.29	青森	千刈1丁目	不動産鑑定評価	C	
123	19.7.2	浪岡	大釈迦字沢田・沢井	砂利採取計画	C	
124	19.7.2	青森	中央2丁目	不動産鑑定評価	C	
125	19.7.2	青森	浜田字玉川	不動産鑑定評価	C	
126	19.7.2	青森	青葉3丁目	不動産鑑定評価	C	
127	19.7.2	青森	奥野1丁目	不動産鑑定評価	C	
128	19.7.10	青森	三内字沢部	不動産鑑定評価	A	三内沢部(3)遺跡
129	19.7.10	青森	幸畑字阿部野	不動産鑑定評価	C	
130	19.7.10	青森	小橋字田川	不動産鑑定評価	C	
131	19.7.11	青森	栄町1丁目	不動産鑑定評価	C	
132	19.7.11	青森	油川字浪岸	不動産鑑定評価	C	
133	19.7.11	青森	石江字三好	不動産鑑定評価	C	
134	19.7.17	青森	中央4丁目	不動産鑑定評価	C	
135	19.7.17	青森	松森3丁目	不動産鑑定評価	C	
136	19.7.17	青森	羽白字沢田	不動産鑑定評価	C	
137	19.7.17	青森	羽白字沢田	不動産鑑定評価	C	
138	19.7.17	青森	港町3丁目	建設計画	C	
139	19.7.18	青森	里見1丁目	建設計画	C	
140	19.7.18	青森	宮田字玉水	建設計画	A	玉水(3)遺跡
141	19.7.20	青森	浅虫字蛭谷	不動産鑑定評価	C	
142	19.7.23	青森	安田字近野	物件調査	A	近野遺跡
143	19.7.23	青森	金浜字稲田	建設計画	C	
144	19.7.25	浪岡	女鹿沢字平野	不動産鑑定評価	B	長溜池遺跡
145	19.7.25	青森	野沢字川部	不動産鑑定評価	C	
146	19.7.26	浪岡	杉沢字山元	建設計画	A	山元(3)遺跡
147	19.7.26	青森	奥野3丁目	不動産鑑定評価	C	
148	19.7.26	青森	浅虫字蛭谷	不動産鑑定評価	C	
149	19.7.26	青森	篠田2丁目	不動産鑑定評価	C	
150	19.7.26	青森	栄町1丁目	不動産鑑定評価	C	
151	19.7.26	青森	浅虫字蛭谷	不動産鑑定評価	C	
152	19.7.27	青森	本町5丁目	不動産鑑定評価	C	
153	19.7.27	青森	桂木3丁目	不動産鑑定評価	C	
154	19.7.27	青森	港町2丁目	不動産鑑定評価	C	
155	19.7.31	青森	新田2丁目	不動産鑑定評価	C	
156	19.7.31	青森	合浦1丁目	不動産鑑定評価	C	

No.	年月日	地区	照会地	照会目的	回答	備考
157	19.7.31	青森	桂木3丁目	不動産鑑定評価	C	
158	19.7.31	青森	港町2丁目	不動産鑑定評価	C	
159	19.7.31	青森	本町5丁目	不動産鑑定評価	C	
160	19.7.31	青森	篠田3丁目	不動産鑑定評価	C	
161	19.7.31	青森	富田1丁目	不動産鑑定評価	C	
162	19.7.31	青森	花園2丁目	不動産鑑定評価	C	
163	19.7.31	青森	大矢沢字里見	不動産鑑定評価	B	大矢沢野田遺跡
164	19.8.1	青森	小橋字田川	不動産鑑定評価	C	
165	19.8.1	青森	金沢4丁目	不動産鑑定評価	C	
166	19.8.1	青森	旭町3丁目	建設計画	C	
167	19.8.1	青森	三内字丸山	建設計画	C	
168	19.8.1	青森	栄町2丁目	不動産鑑定評価	C	
169	19.8.1	青森	八重田3丁目	不動産鑑定評価	B	露草遺跡
170	19.8.2	青森	安方1丁目	不動産鑑定評価	C	
171	19.8.2	青森	岡造道2丁目	不動産鑑定評価	C	
172	19.8.2	青森	東造道2丁目	不動産鑑定評価	C	
173	19.8.2	青森	新町1丁目	不動産鑑定評価	C	
174	19.8.3	青森	本町1丁目	物件調査	C	
175	19.8.6	青森	浪打1丁目	不動産鑑定評価	C	
176	19.8.6	青森	問屋町1丁目	不動産鑑定評価	C	
177	19.8.7	青森	戸門字土筆山	不動産鑑定評価	C	
178	19.8.7	青森	富田3丁目	不動産鑑定評価	C	
179	19.8.8	青森	大野字山下	物件調査	C	
180	19.8.8	青森	駒込字月見野	物件調査	C	
181	19.8.8	青森	久栗坂字浜田	物件調査	C	
182	19.8.8	青森	新城字山田	物件調査	C	
183	19.8.8	青森	千刈1丁目	不動産鑑定評価	C	
184	19.8.8	青森	浅虫字坂本	不動産鑑定評価	C	
185	19.8.8	浪岡	浪岡字細田	不動産鑑定評価	C	
186	19.8.9	青森	橋本3丁目	物件調査	C	
187	19.8.9	青森	長島2丁目	物件調査	C	
188	19.8.10	青森	佃1丁目	不動産鑑定評価	C	
189	19.8.10	青森	諏訪沢字松代	不動産鑑定評価	C	
190	19.8.10	青森	本町1丁目	物件調査	C	
191	19.8.10	浪岡	女鹿沢字野尻	物件調査	C	
192	19.8.17	青森	橋本1丁目	不動産鑑定評価	C	
193	19.8.17	青森	金浜字稲田	建設計画	C	
194	19.8.17	青森	金浜字伊吹	建設計画	C	
195	19.8.20	青森	石江字岡部	不動産鑑定評価	B	岡部遺跡
196	19.8.20	青森	女鹿沢字野尻	建設計画	A	山元(3)遺跡
197	19.8.20	青森	横内字亀井	不動産鑑定評価	C	
198	19.8.20	浪岡	女鹿沢字東種本	不動産鑑定評価	C	
199	19.8.21	青森	三内字丸山	不動産鑑定評価	B	三内丸山遺跡(6)
200	19.8.21	浪岡	徳才子字山本	不動産鑑定評価	B	早稲田館遺跡
201	19.8.21	青森	里見1丁目	不動産鑑定評価	C	
202	19.8.21	青森	桂木2丁目	不動産鑑定評価	C	
203	19.8.22	青森	馬屋尻字小金沢	不動産鑑定評価	B	玉水(4)遺跡
204	19.8.22	青森	原別字下海原	建設計画	C	
205	19.8.22	青森	大谷字小谷	不動産鑑定評価	C	
206	19.8.22	浪岡	五本松字平野	不動産鑑定評価	C	
207	19.8.22	浪岡	相沢字長沢	不動産鑑定評価	C	
208	19.8.22	浪岡	本郷字牧ノ沢	不動産鑑定評価	C	
209	19.8.22	浪岡	吉内字山下	不動産鑑定評価	C	
210	19.8.23	青森	中佃1丁目	物件調査	C	
211	19.8.23	青森	油川字浪返	物件調査	C	
212	19.8.23	青森	三好1丁目	物件調査	C	
213	19.8.23	青森	石江字三好	物件調査	C	
214	19.8.24	青森	佃2丁目	土木工事計画	C	
215	19.8.24	青森	新城字平田	物件調査	C	
216	19.8.24	青森	三内字丸山	物件調査	A	三内丸山遺跡(6)
217	19.8.24	青森	滝沢字東滝沢山	建設計画	C	
218	19.8.27	青森	羽白字野木和	建設計画	B	野木和(2)遺跡
219	19.8.28	青森	里見2丁目	土木工事計画	C	
220	19.8.29	青森	松原1丁目	不動産鑑定評価	C	
221	19.8.29	青森	新田2丁目	不動産鑑定評価	C	
222	19.8.29	浪岡	大釈迦字前田	不動産鑑定評価	B	早稲田館遺跡
223	19.8.30	青森	小柳6丁目	不動産鑑定評価	C	
224	19.8.31	青森	三内字沢部	不動産鑑定評価	A	三内沢部(3)遺跡
225	19.8.31	青森	新城字山田	不動産鑑定評価	C	
226	19.8.31	青森	小柳2丁目	不動産鑑定評価	A	小柳遺跡
227	19.8.31	青森	羽白字沢田	不動産鑑定評価	C	
228	19.8.31	青森	石江字江渡	不動産鑑定評価	C	
229	19.8.31	青森	橋本3丁目	不動産鑑定評価	C	
230	19.8.31	青森	橋本3丁目	不動産鑑定評価	C	
231	19.9.3	青森	本町5丁目	不動産鑑定評価	C	
232	19.9.3	青森	新城字平岡	不動産鑑定評価	C	
233	19.9.4	青森	本町1丁目	不動産鑑定評価	C	
234	19.9.5	青森	本町5丁目	物件調査	C	
235	19.9.5	青森	矢田前字弥生田	不動産鑑定評価	C	
236	19.9.5	青森	安田字近野	不動産鑑定評価	B	安田近野(1)遺跡・安田(1)遺跡
237	19.9.5	青森	浅虫字蛭谷	不動産鑑定評価	C	
238	19.9.5	青森	浅虫字山下	不動産鑑定評価	C	
239	19.9.10	青森	羽白字富田	不動産鑑定評価	C	
240	19.9.10	青森	堤町2丁目	不動産鑑定評価	C	
241	19.9.11	青森	駒込字月見野	不動産鑑定評価	C	



No.	年月日	地区	照 会 地	照 会 目 的	回答	備 考
242	19.9.11	青森	自由ヶ丘1丁目	不動産鑑定評価	C	
243	19.9.11	青森	本町1丁目	不動産鑑定評価	C	
244	19.9.11	青森	筒井字八ツ橋	不動産鑑定評価	C	
245	19.9.11	青森	栄町1丁目	不動産鑑定評価	C	
246	19.9.11	青森	奥野2丁目	不動産鑑定評価	C	
247	19.9.11	青森	南佃1丁目	不動産鑑定評価	C	
248	19.9.11	青森	八幡林字品川	不動産鑑定評価	C	
249	19.9.11	青森	堤町2丁目	不動産鑑定評価	C	
250	19.9.12	青森	長島2丁目	不動産鑑定評価	C	
251	19.9.13	青森	雲谷字山吹	不動産鑑定評価	B	雲谷山吹(8)遺跡
252	19.9.13	青森	高田字朝日山	不動産鑑定評価	C	
253	19.9.13	青森	中佃1丁目	不動産鑑定評価	C	
254	19.9.19	青森	浜田3丁目	不動産鑑定評価	C	
255	19.9.21	青森	幸畑字松元	不動産鑑定評価	C	
256	19.9.25	青森	原別1丁目	不動産鑑定評価	C	
257	19.9.25	青森	浪館字前田	不動産鑑定評価	C	
258	19.9.28	青森	佃3丁目	不動産鑑定評価	B	佃遺跡
259	19.9.28	青森	青柳1丁目	不動産鑑定評価	C	
260	19.10.2	青森	三好2丁目	物件調査	C	
261	19.10.3	青森	三好2丁目	不動産鑑定評価	C	
262	19.10.3	青森	桜川7丁目	土木工事計画	C	
263	19.10.4	青森	三本木字川崎	不動産鑑定評価	B	三本木遺跡
264	19.10.4	青森	馬屋尻字清水流	不動産鑑定評価	B	玉水(4)遺跡
265	19.10.4	青森	馬屋尻字小金沢	不動産鑑定評価	C	
266	19.10.4	青森	諏訪沢字岩田	不動産鑑定評価	C	
267	19.10.4	青森	新町1丁目	不動産鑑定評価	C	
268	19.10.5	青森	栄町1丁目	不動産鑑定評価	C	
269	19.10.5	青森	安田字近野	不動産鑑定評価	B	近野遺跡
270	19.10.5	青森	佃1丁目	不動産鑑定評価	C	
271	19.10.9	青森	荒川字南荒川山	建設計画	C	
272	19.10.9	青森	古川2丁目	不動産鑑定評価	C	
273	19.10.9	青森	安方2丁目	不動産鑑定評価	C	
274	19.10.9	青森	長島2丁目	不動産鑑定評価	C	
275	19.10.9	青森	中央1丁目	不動産鑑定評価	C	
276	19.10.9	青森	新町1丁目	不動産鑑定評価	C	
277	19.10.9	青森	橋本1丁目	不動産鑑定評価	C	
278	19.10.10	青森	新城字平岡	建設計画	B	新城山田(1)遺跡・新城跡
279	19.10.11	青森	野沢字沢部	不動産鑑定評価	B	小館遺跡
280	19.10.11	青森	新町野字薄井	不動産鑑定評価	C	
281	19.10.11	青森	合子沢字松森	不動産鑑定評価	B	合子沢松森(1)遺跡
282	19.10.11	青森	田茂木野字大沢	不動産鑑定評価	C	
283	19.10.11	青森	南佃2丁目	不動産鑑定評価	C	
284	19.10.11	青森	古川2丁目	不動産鑑定評価	C	
285	19.10.12	青森	第二間屋町2丁目	不動産鑑定評価	C	
286	19.10.12	青森	西滝3丁目	土木工事計画	C	
287	19.10.15	青森	小柳1丁目	不動産鑑定評価	C	
288	19.10.15	青森	幸畑字唐崎	不動産鑑定評価	C	
289	19.10.15	青森	勝田2丁目	物件調査	C	
290	19.10.16	青森	南佃1丁目	不動産鑑定評価	C	
291	19.10.16	青森	合浦2丁目	不動産鑑定評価	C	
292	19.10.17	青森	奥野2丁目	不動産鑑定評価	C	
293	19.10.17	青森	佃2丁目	不動産鑑定評価	C	
294	19.10.17	青森	千富町1丁目	不動産鑑定評価	C	
295	19.10.17	青森	浪館字科	建設計画	C	
296	19.10.17	青森	桜川7丁目	土木工事計画	C	
297	19.10.17	青森	三好2丁目	不動産鑑定評価	C	
298	19.10.18	青森	長島3丁目	不動産鑑定評価	C	
299	19.10.18	青森	新町1丁目	不動産鑑定評価	C	
300	19.10.18	青森	中央1丁目	不動産鑑定評価	C	
301	19.10.18	青森	本町2丁目	不動産鑑定評価	C	
302	19.10.18	青森	安方2丁目	不動産鑑定評価	C	
303	19.10.19	青森	横内字鏡山	不動産鑑定評価	A, B	横内鏡山遺跡
304	19.10.22	浪岡	浪岡字平野	物件調査	C	
305	19.10.23	青森	幸畑5丁目	不動産鑑定評価	C	
306	19.10.23	青森	矢作1丁目	不動産鑑定評価	C	
307	19.10.24	青森	浜田字玉川	建設計画	C	
308	19.10.24	青森	長島4丁目	不動産鑑定評価	C	
309	19.10.24	青森	花園2丁目	不動産鑑定評価	C	
310	19.10.24	青森	佃1丁目	不動産鑑定評価	C	
311	19.10.24	青森	岡造道2丁目	不動産鑑定評価	C	
312	19.10.24	青森	桜川9丁目	不動産鑑定評価	C	
313	19.10.25	青森	安方2丁目	不動産鑑定評価	C	
314	19.10.25	浪岡	浪岡字稲村	建設計画	C	
315	19.10.29	青森	新町1丁目	不動産鑑定評価	C	
316	19.10.30	青森	駒込字桐ノ沢	不動産鑑定評価	C	
317	19.10.31	青森	沖館5丁目	不動産鑑定評価	C	
318	19.10.31	青森	大野字若宮	物件調査	C	
319	19.10.31	青森	青葉3丁目	不動産鑑定評価	C	
320	19.10.31	青森	油川字岡田	不動産鑑定評価	C	
321	19.11.1	青森	三内字丸山	不動産鑑定評価	B	三内丸山(8)遺跡
322	19.11.2	青森	小柳3丁目	不動産鑑定評価	C	
323	19.11.2	青森	石江字江渡	不動産鑑定評価	C	
324	19.11.6	青森	浪打1丁目	物件調査	C	
325	19.11.6	青森	長島2丁目	物件調査	C	
326	19.11.7	青森	新町2丁目	不動産鑑定評価	C	

No.	年月日	地区	照 会 地	照 会 目 的	回答	備 考
327	19.11.7	青森	新城字平岡	物件調査	C	
328	19.11.8	青森	長島2丁目	不動産鑑定評価	C	
329	19.11.9	青森	奥野2丁目	不動産鑑定評価	C	
330	19.11.12	青森	筒井字八ツ橋	不動産鑑定評価	C	
331	19.11.13	青森	花園1丁目	不動産鑑定評価	C	
332	19.11.13	青森	横内字鏡山	不動産鑑定評価	B	桜峯(2)遺跡・横内猿沢遺跡
333	19.11.14	青森	野内字浦島	不動産鑑定評価	C	
334	19.11.15	青森	新田2丁目	不動産鑑定評価	C	
335	19.11.15	青森	第二問屋町1丁目	不動産鑑定評価	C	
336	19.11.15	青森	安方2丁目	不動産鑑定評価	C	
337	19.11.15	青森	青柳2丁目	不動産鑑定評価	C	
338	19.11.15	青森	横内字亀井	不動産鑑定評価	C	
339	19.11.16	青森	花園1丁目	不動産鑑定評価	C	
340	19.11.16	浪岡	五本松字平野	不動産鑑定評価	A	羽黒平(1)遺跡
341	19.11.16	青森	新田字忍	建設計画	B	新田(1)遺跡
342	19.11.19	青森	本町1丁目	物件調査	C	
343	19.11.19	青森	浅虫字蛭谷	不動産鑑定評価	C	
344	19.11.19	青森	浅虫字坂本	不動産鑑定評価	C	
345	19.11.19	青森	浅虫字蛭谷	不動産鑑定評価	C	
346	19.11.21	青森	本町1丁目	不動産鑑定評価	C	
347	19.11.21	青森	浪館字泉川	不動産鑑定評価	C	
348	19.11.21	青森	前田字中野	不動産鑑定評価	C	
349	19.11.21	青森	大野字山下	不動産鑑定評価	C	
350	19.11.21	浪岡	浪岡字若松	不動産鑑定評価	C	
351	19.11.21	浪岡	浪岡字稲村	不動産鑑定評価	C	
352	19.11.22	青森	駒込字月見野	不動産鑑定評価	A	月見野(5)遺跡
353	19.11.22	青森	金浜字船岡	不動産鑑定評価	C	
354	19.11.22	青森	諏訪沢字松代	不動産鑑定評価	C	
355	19.11.22	青森	浪館字前田1丁目	不動産鑑定評価	C	
356	19.11.22	青森	筒井字八ツ橋	不動産鑑定評価	C	
357	19.11.26	青森	宮田字玉水	土木工事計画	A	玉水(3)遺跡
358	19.11.27	青森	石江字高間	不動産鑑定評価	B	新城平岡(4)遺跡・新田(2)遺跡
359	19.11.27	青森	三好1丁目	不動産鑑定評価	C	
360	19.11.27	青森	鶴ヶ坂字田川	不動産鑑定評価	C	
361	19.11.27	青森	石江字平山	不動産鑑定評価	C	
362	19.11.27	青森	石江字岡部	不動産鑑定評価	C	
363	19.11.27	青森	南佃2丁目	不動産鑑定評価	C	
364	19.11.27	青森	石江字江渡	不動産鑑定評価	B	高間(6)遺跡
365	19.11.27	青森	本町4丁目	不動産鑑定評価	C	
366	19.11.27	浪岡	徳才字山本	建設計画	C	
367	19.11.27	青森	岩渡字熊沢	建設計画	C	
368	19.11.27	青森	鶴ヶ坂字山本	建設計画	C	
369	19.11.27	青森	滝川字下川原	建設計画	C	
370	19.11.27	青森	新城字平岡	建設計画	C	
371	19.11.27	青森	浅虫字蛭谷	建設計画	C	
372	19.11.28	青森	安田字近野	物件調査	A	近野遺跡
373	19.11.29	青森	長島2丁目	物件調査	C	
374	19.11.29	青森	戸門字山部	不動産鑑定評価	C	
375	19.12.2	青森	駒込字蛭沢	不動産鑑定評価	C	
376	19.12.2	青森	妙見3丁目	不動産鑑定評価	C	
377	19.12.4	青森	浜田3丁目	不動産鑑定評価	C	
378	19.12.6	青森	矢田前字本泉	建設計画	C	
379	19.12.10	青森	新城字平岡	不動産鑑定評価	C	
380	19.12.10	青森	新田2丁目	不動産鑑定評価	C	
381	19.12.10	青森	千刈1丁目	不動産鑑定評価	C	
382	19.12.10	青森	大野字前田	建設計画	C	
383	19.12.12	青森	新町2丁目	不動産鑑定評価	C	
384	19.12.12	青森	安方1丁目	物件調査	C	
385	19.12.12	青森	浪館字志田	不動産鑑定評価	C	
386	19.12.13	青森	大谷字山ノ内	建設計画	C	
387	19.12.14	青森	雲谷字山吹	不動産鑑定評価	B	雲谷山吹(8)遺跡
388	19.12.14	青森	堤町2丁目	不動産鑑定評価	C	
389	19.12.14	青森	浜館字科	不動産鑑定評価	C	
390	19.12.17	青森	野木字山口	土木工事計画	A	新町野遺跡
391	19.12.18	青森	金浜字伊吹	不動産鑑定評価	C	
392	19.12.18	青森	浜館字志田	不動産鑑定評価	C	
393	19.12.18	青森	大野字前田	建設計画	C	
394	19.12.19	青森	浪館一丁目	不動産鑑定評価	C	
395	19.12.21	青森	桑原字稲葉	土木工事計画	C	
396	19.12.25	青森	佃1丁目	不動産鑑定評価	C	
397	19.12.27	青森	宮田字玉水	不動産鑑定評価	B	玉水(1)遺跡・玉水(4)遺跡
398	19.12.27	青森	安田字近野	不動産鑑定評価	B	安田近野遺跡・安田(2)遺跡
399	19.12.27	青森	四ツ石字下川原	不動産鑑定評価	B	四ツ石(3)遺跡・横内城跡

第3表 平成19年度（平成19年4－12月）庁内からの事業照会一覧

No.	年月日	担当課	照会地	照会目的	回答	遺跡名
1	19.4.3	経済部 商工業課	荒川字南荒川山国有林	ふるさと融資に係る照会	C	
2	19.4.4	都市整備部 用地課	孫内字沢口	国土利用計画法に基づく調査	C	
3	19.4.17	都市整備部 用地課	幸畑二丁目	大矢沢墓地造成工事	A	大矢沢野田遺跡
4	19.4.20	消防本部 消防課	後菴字前橋	原別分団第4・7・8班機械器具置き場整備事業	B	後菴遺跡
5	19.4.20	浪岡事務所 市民課	浪岡大字五本松字平野	浪岡墓地公園増設工事	B	松山遺跡・平野遺跡
6	19.4.25	水道部 上下水道整備課	浪岡大字高屋数字上福田	浪岡地区流域関連公共下水道事業	B	杉沢山元(4)遺跡
			市内一円(旧青森地区)	青森市公共下水道事業	A	高間(1)遺跡 外
			市内一円	横内浄水場導水管布設工事	A	桜峯(1)遺跡 外
			市内一円	配水管整備事業	A	久栗坂浜田(1)遺跡 外
7	19.4.11	都市整備部 用地課	小畑沢字小杉	土地売買等届出	B	山口遺跡
8	19.5.2	企業立地推進室	三内(西部工業団地)	施設建設	C	
9	19.5.10	都市整備部 道路維持課	三内字近野	道路補修工事計画	A	三内沢部(3)遺跡
10	19.5.10	都市整備部 道路維持課	三内字沢部	道路補修工事計画	A	近野遺跡
11	19.5.10	農林水産部 農業政策課	市内(旧青森地区)	農業振興地域整備計画変更	A, B	久栗坂浜田(1)遺跡 外
12	19.5.15	農林水産部 農業政策課	市内一円	農業振興地域整備計画変更	A, B	後菴遺跡・大林遺跡
13	19.5.29	環境部 環境政策課	新城字平岡	岩石採取計画の認可申請	C	
14	19.5.28	環境部 環境政策課	鶴ヶ坂字山本	砂利採取計画の許可申請	C	
15	19.5.28	経済部長 産業政策課	浪岡大字杉沢字山元	温泉掘削	B	山元(3)遺跡
16	19.5.30	経済部長 産業政策課	浪岡大字大釈迦字中田	温泉掘削	C	
17	19.6.1	経済部長 産業政策課	細越字栄山	温泉掘削	A	栄山(2)遺跡
18	19.7.6	農林部 農地林務課	荒川字寒水	水源かん養保安林指定に係る調査	C	
駒込字北駒込			水源かん養保安林解除に係る調査	C		
20	19.7.9	都市整備部 用地課	細野字目倉石	国土利用計画法に基づく調査	C	
21			浪岡大字王余魚沢字片子都谷森		C	
22	19.7.26	都市整備部 用地課	浜田字玉川	国土利用計画法に基づく調査	C	
23			三内沢部		C	三内沢部(1)遺跡
24			浪岡大字北中野字五輪		A	沖林遺跡
25			19.8.3		環境部 環境政策課	岩渡字熊沢
26	19.8.9	農林水産部 農業政策課	浪岡大字銀字杉田	農業振興地域整備計画変更	A	神明宮遺跡
27			浪岡大字杉沢字山元		A	山元(3)遺跡
28			浪岡大字女鹿沢字稲本		C	
29			浪岡大字女鹿沢字東種本		C	
30	19.8.20	都市整備部 用地課	鶴ヶ坂字早稲田	土地売買等届出	C	
31	19.8.20	都市整備部 用地課	間屋町一丁目	国土利用計画法に基づく調査	C	
32			大別内字葛野		A	葛野(3)遺跡
33			合子沢字松森		A	山口遺跡
34			平新田字池上		C	
35			大野字金沢		C	
36			野沢字川部		C	
37			浪岡大字杉沢字板橋野山		C	
38			19.9.7		農林水産部 農業政策課	浪岡大字浪岡字稲村
39	19.9.10	都市整備部 用地課	岩渡字熊沢	土地売買等届出	C	
40	19.10.4	都市整備部 用地課	新城字平岡	土地売買等届出	C	
41	19.10.23	水道部	市内(旧青森地区)31件	上下水道改良・移設事業に係る照会	A, B, C	高間(1)遺跡 外
42			市内(旧青森地区)2件		C	
43	19.11.9	都市整備部 用地課	野沢字小牧野	国土利用計画法に基づく調査	A, B	小牧野遺跡
44			孫内字北原		C	
45			高田字朝日山		C	
46			浪岡大字王余魚沢字片子都谷森		C	
47			浪岡大字大釈迦字山本		C	
48	19.11.19	浪岡事務所 都市整備課	浪岡大字女鹿沢字平野	道路改良工事計画	A, B, C	長溜池遺跡
49	19.12.11	都市整備部 用地課	四ツ石字里見	国土利用計画法に基づく調査	B	四ツ石(1)遺跡
50	19.12.26	水道部 上下水道整備課	浪岡大字五本松字岡本	上下水道敷設事業に係る照会	A, B, C	加茂神社遺跡・岡本遺跡・浪岡城跡

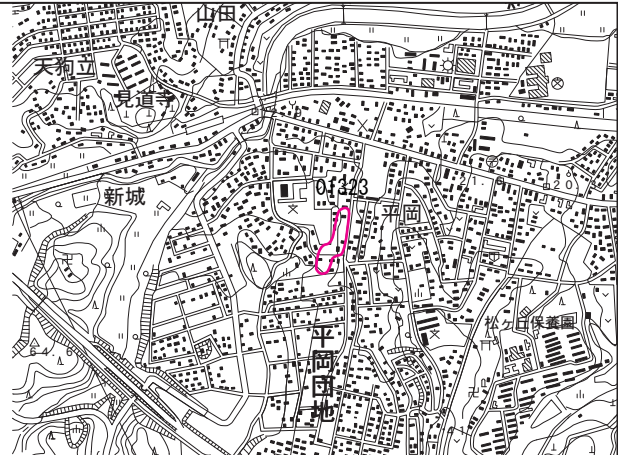
### 第Ⅲ章 埋蔵文化財包蔵地の登録等


青森市内における周知の埋蔵文化財包蔵地（以下、「遺跡」とする）は、平成18年12月31日時点では396遺跡（青森地区307遺跡、浪岡地区89遺跡）が登録されていた。

その後、新規登録が5遺跡、範囲変更が19遺跡、統合による抹消（欠番）が2遺跡となり、平成20年1月末日現在で399遺跡が登録されている。平成18年分と比較すると青森地区が5増2欠となっている。

平成20年1月までに行った新規登録や範囲変更等の遺跡の概要は、以下のとおりである。

#### 1. 新規登録遺跡

遺跡番号	01323	第3図 
遺跡名	新城平岡（6）遺跡	
所在地	大字新城字平岡	
立地・現況	丘陵・宅地及び畑地	
時代	縄文	
遺物	縄文土器	
登録年月日	平成19年5月24日（青教文第304号）	
備考	当委員会分布調査による。	

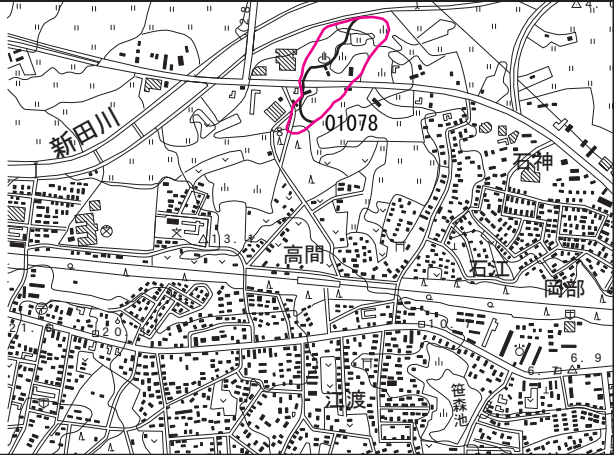
遺跡番号	01324	第4図 
遺跡名	岡町（10）遺跡	
所在地	大字岡町字宮本	
立地・現況	丘陵・神社、山林	
時代	平安	
遺物	土師器	
登録年月日	平成19年11月12日（青教文第957号）	
備考	当委員会分布調査による。	

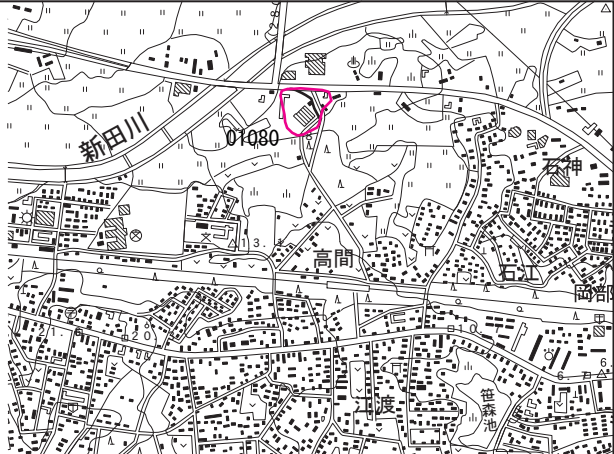
遺跡番号	01325	第5図
遺跡名	玉水（5）遺跡	
所在地	大字宮田字玉水	
立地・現況	低丘陵・畑地	
時代	縄文（中）	
遺物	縄文土器	
登録年月日	平成19年11月12日（青教文第957号）	
備考	当委員会分布調査による。	

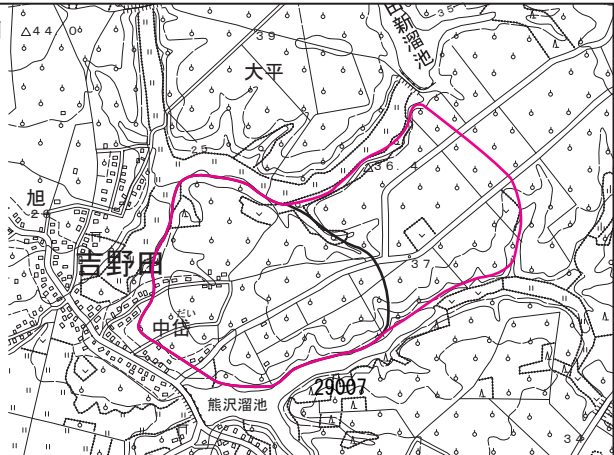
遺跡番号	01326	第6図
遺跡名	山城溜池遺跡	
所在地	大字六枚橋字山越	
立地・現況	丘陵・溜池	
時代	縄文、平安、中世～近代	
遺物	縄文土器、鉄滓等	
登録年月日	平成20年1月18日（青教文第1177号）	
備考	当委員会試掘調査成果による。	

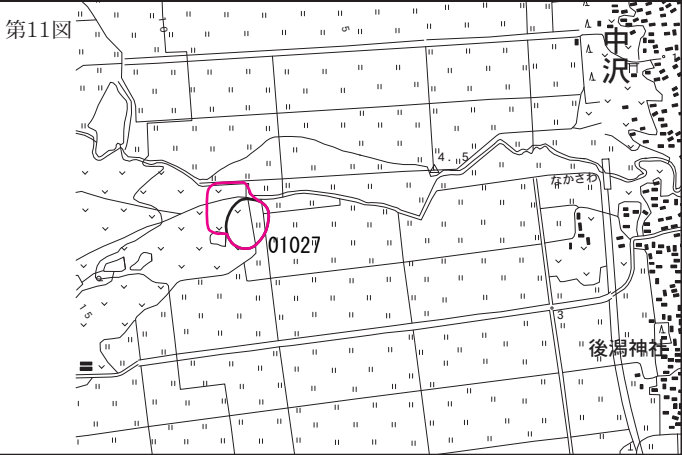
遺跡番号	01327	第7図
遺跡名	合子沢松森（4）遺跡	
所在地	大字合子沢字松森	
立地・現況	丘陵・原野	
時代	縄文（中）	
遺物	縄文土器	
登録年月日	平成20年1月18日（青教文第1177号）	
備考	土地利用者の報告による。	

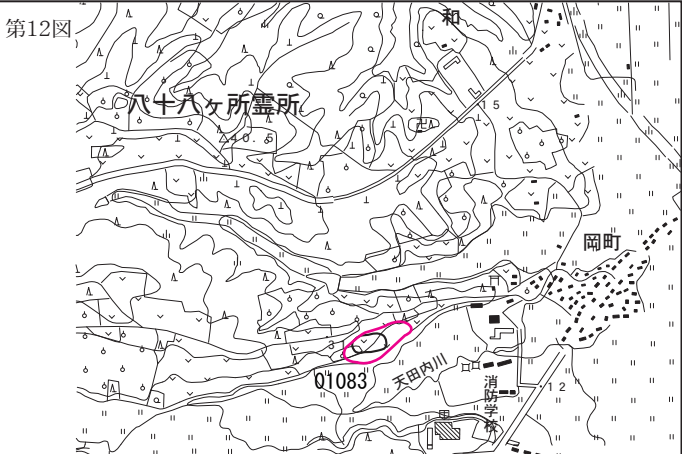
## 2. 範囲変更遺跡

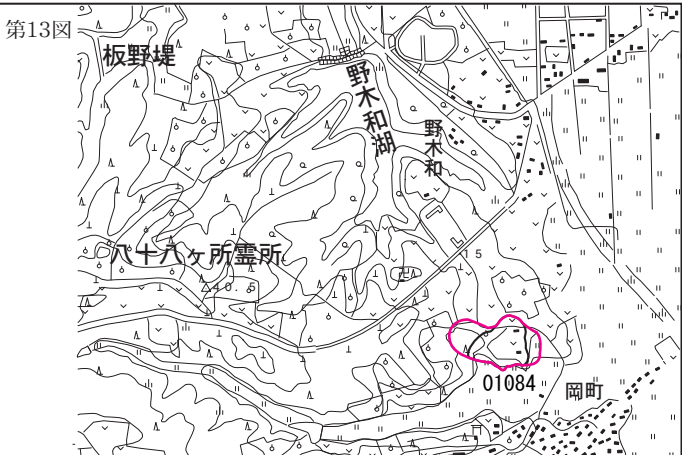
遺跡番号	01078	第8図 
遺跡名	新田（1）遺跡	
所在地	大字新田字忍	
立地・現況	低丘陵・畑、道路等	
時代	縄文（早・前・後）、平安、中世～近代	
遺物	縄文土器、土師器等	
登録年月日	平成19年3月5日（青教文第1381号）	
備考	県及び当委員会発掘調査成果による。	

遺跡番号	01080	第9図 
遺跡名	新田（2）遺跡	
所在地	大字新田字忍	
立地・現況	低丘陵・畑等	
時代	平安	
遺物	土師器等	
登録年月日	平成19年3月5日（青教文第1381号）	
備考	当委員会発掘調査成果による。	

遺跡番号	29007	第10図 
遺跡名	中平遺跡	
所在地	浪岡大字吉野田字平野	
立地・現況	丘陵・果樹園	
時代	縄文（後）・平安	
遺物	縄文土器、土師器等	
登録年月日	平成19年6月6日（青教文第358号）	
備考	県教育委員会発掘調査成果による。	

遺跡番号	01027	第11図 
遺跡名	磯部遺跡	
所在地	大字四戸橋字磯部	
立地・現況	丘陵・畑地	
時代	縄文、平安	
遺物	縄文土器、土師器等	
登録年月日	平成19年11月12日（青教文第957号）	
備考	当委員会分布調査による。	

遺跡番号	01083	第12図 
遺跡名	岡町（3）遺跡	
所在地	大字新城字天田内	
立地・現況	丘陵・畑地、山林	
時代	縄文（後）、平安	
遺物	土師器	
登録年月日	平成19年11月12日（青教文第957号）	
備考	当委員会分布調査による。	

遺跡番号	01084	第13図 
遺跡名	岡町（4）遺跡	
所在地	大字岡町字宮本	
立地・現況	丘陵・畑地、山林	
時代	縄文（後）、平安	
遺物	縄文土器、土師器	
登録年月日	平成19年11月12日（青教文第957号）	
備考	当委員会分布調査による。	

遺跡番号	01103	第14図
遺跡名	西田沢（5）遺跡	
所在地	大字西田沢字山辺	
立地・現況	丘陵・畑地、山林	
時代	縄文（後）、平安	
遺物	土師器	
登録年月日	平成19年11月12日（青教文第957号）	
備考	当委員会分布調査による。	

遺跡番号	01112	第15図
遺跡名	夏井田（9）遺跡	
所在地	大字飛鳥字塩越	
立地・現況	丘陵・畑地	
時代	縄文、平安	
遺物	縄文土器	
登録年月日	平成19年11月12日（青教文第957号）	
備考	統合により夏井田(7)遺跡(01110)抹消。	

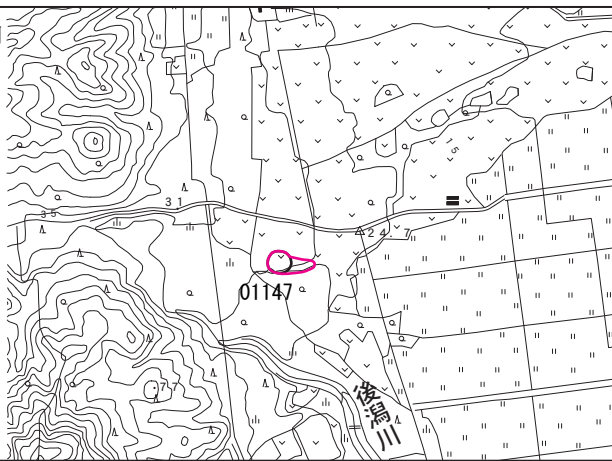
遺跡番号	01119	第16図
遺跡名	瀬戸子（3）遺跡	
所在地	大字瀬戸子字神田、磯田	
立地・現況	丘陵・畑地、山林	
時代	縄文、平安	
遺物	土師器	
登録年月日	平成19年11月12日（青教文第957号）	
備考	当委員会分布調査による。	

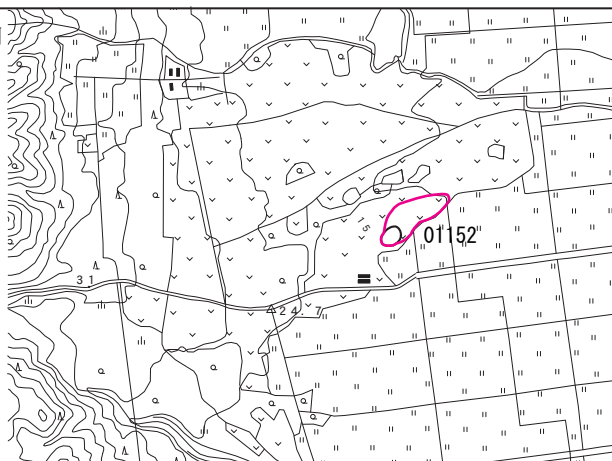


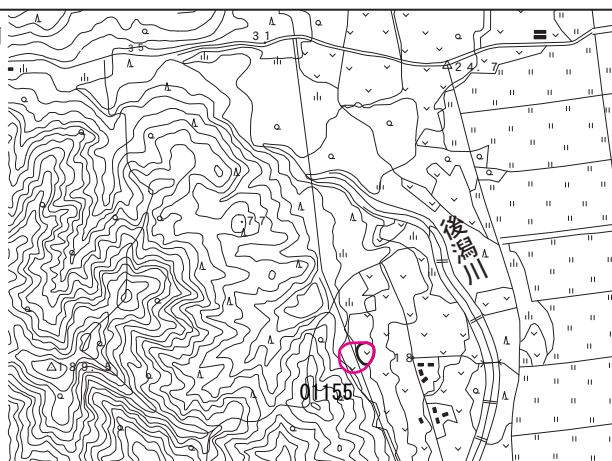
遺跡番号	01124	第17図
遺跡名	前田（3）遺跡	
所在地	大字奥内字前田	
立地・現況	丘陵・畑地、林地	
時代	縄文、平安	
遺物	縄文土器	
登録年月日	平成19年11月12日（青教文第957号）	
備考	当委員会分布調査による。	

遺跡番号	01138	第18図
遺跡名	小橋（3）遺跡	
所在地	大字左堰字大科	
立地・現況	丘陵・畑地、水田	
時代	平安	
遺物	土師器	
登録年月日	平成19年11月12日（青教文第957号）	
備考	当委員会分布調査による。	

遺跡番号	01142	第19図
遺跡名	後潟（2）遺跡	
所在地	大字六枚橋字六枚橋山	
立地・現況	丘陵・畑地、山林	
時代	縄文、平安	
遺物	縄文土器	
登録年月日	平成19年11月12日（青教文第957号）	
備考	当委員会分布調査による。	

遺跡番号	01147	第20図 
遺跡名	四戸橋（2）遺跡	
所在地	大字後潟字後潟山	
立地・現況	低丘陵・畑地、山林	
時代	縄文（後）、平安	
遺物	縄文土器、土師器	
登録年月日	平成19年11月12日（青教文第957号）	
備考	当委員会分布調査による。	

遺跡番号	01152	第21図 
遺跡名	後潟（8）遺跡	
所在地	大字四戸橋字磯部	
立地・現況	低丘陵・畑地、山林	
時代	縄文（前）、平安	
遺物	土師器	
登録年月日	平成19年11月12日（青教文第957号）	
備考	当委員会分布調査による。	

遺跡番号	01155	第22図 
遺跡名	後潟（11）遺跡	
所在地	大字六枚橋字六枚橋山	
立地・現況	丘陵・畑地、山林	
時代	平安	
遺物	土師器	
登録年月日	平成19年11月12日（青教文第957号）	
備考	当委員会分布調査による。	

遺跡番号	01179	第23図 
遺跡名	野木和 (12) 遺跡	
所在地	大字羽白字野木和	
立地・現況	丘陵・原野、山林	
時代	縄文	
遺物	縄文土器	
登録年月日	平成19年11月12日 (青教文第957号)	
備考	統合により野木和(15)遺跡(01182)抹消。	

遺跡番号	01183	第24図 
遺跡名	野木和 (16) 遺跡	
所在地	大字羽白字野木和	
立地・現況	丘陵・畑地、山林	
時代	縄文、平安	
遺物	縄文土器、土師器	
登録年月日	平成19年11月12日 (青教文第957号)	
備考	当委員会分布調査による。	

遺跡番号	01292	第25図 
遺跡名	大矢沢野田遺跡	
所在地	大字大矢沢字野田・字里見、幸畑1丁目	
立地・現況	平野・丘陵、水田、果樹園	
時代	縄文 (早～後)、平安	
遺物	縄文土器、土師器	
登録年月日	平成20年1月18日 (青教文第1177号)	
備考	当委員会試掘調査成果による。	

遺跡番号	01299	第26図
遺跡名	三本木遺跡	
所在地	大字三本木字川崎	
立地・現況	扇状地・畑地、水田	
時代	縄文（後）、平安	
遺物	縄文土器、土師器	
登録年月日	平成19年11月12日（青教文第957号）	
備考	当委員会分布調査による。	

### 3. 統合により抹消となった遺跡

遺跡番号	01110（統合後：01112）	遺跡番号	01182（統合後：01179）
遺跡名	夏井田（7）遺跡（統合後：夏井田(9)遺跡）	遺跡名	野木和（15）遺跡（統合後：野木和(12)遺跡）
所在地	大字夏井田字沖津	所在地	大字羽白字野木和
抹消年月日	平成19年11月12日（青教文第957号）	抹消年月日	平成19年11月12日（青教文第957号）
備考	当委員会分布調査による。第15図参照。	備考	当委員会分布調査による。第23図参照。

## 第IV章 分布調査

### 第1節 新城地区

#### 1. 調査概要

調査地：青森市大字新城字平岡 調査期間：平成19年4月24日

#### 2. 調査に至る経過

新城地区において縄文土器が出土しているという情報が寄せられたため、発見者の案内で付近の分布調査を実施した。

#### 3. 調査結果

調査の結果、一帯は住宅地であるが、所々に散在する畑地より縄文時代後期の土器や平安時代の土師器を数点確認した。遺跡の時期は縄文時代・平安時代と考えられる。

なお、本遺跡は平成19年5月24日付け青教文第304号で青森県教育委員会によって「新城平岡(6)遺跡」として登録された(第III章参照)。

### 第2節 北西部地区

#### 1. 調査概要

調査地：青森市大字四戸橋・後潟・六枚橋・左堰・奥内・飛鳥・西田沢・瀬戸子・羽白・岡町  
調査期間：平成19年6月25日～6月27日

#### 2. 調査に至る経過

本市の北西部地区には範囲の曖昧な遺跡が多数所在しており、範囲を確定する必要があるため、分布調査を実施した。

#### 3. 調査結果

調査の結果、新規登録は六枚橋地区で1件、羽白地区で1件確認した。拡張は、四戸橋地区で2遺跡、後潟地区で1遺跡、六枚橋地区で2遺跡、左堰地区で1遺跡、奥内地区で1遺跡、飛鳥地区で1遺跡、西田沢地区で1遺跡、瀬戸子地区で1遺跡、羽白地区で2遺跡、岡町地区で2遺跡確認した。なお、新規登録・範囲変更遺跡は平成19年11月12日付け、青教文第957号で登録された(第III章参照)。

### 第3節 東部地区

#### 1. 調査概要

調査地：青森市大字三本木・久栗坂 調査期間：平成19年7月3日

#### 2. 調査に至る経過

本市の東部地区にも北西部地区と同様に範囲の曖昧な遺跡がいくつか所在しており、範囲を確定する必要があるため、分布調査を実施した。

#### 3. 調査結果

久栗坂地区においては踏査の結果、新規登録等の該当遺跡は見られなかったが、三本木地区においては、新規登録遺跡1件、範囲変更1件を確認した。なお、新規登録・範囲変更遺跡は平成19年11月12日付け、青教文第957号で登録された(第III章参照)。

(設楽 政健)



新城平岡 (6) 遺跡近景 (南→)



新城平岡 (6) 遺跡 遺物確認 (北→)




四戸橋 (2) 遺跡近景 (東→)



四戸橋 (2) 遺跡 遺物確認 (北→)



磯部遺跡近景 (西→)



磯部遺跡 遺物確認 (北→)



後潟 (2) 遺跡近景 (西→)



後潟 (2) 遺跡 遺物確認 (東→)



後潟 (8) 遺跡近景 (南→)



後潟 (8) 遺跡 遺物確認 (南→)



後潟 (11) 遺跡近景 (東→)



後潟 (11) 遺跡 遺物確認 (東→)



小橋 (3) 遺跡近景 (東→)



小橋 (3) 遺跡 遺物確認 (東→)



前田 (3) 遺跡近景 (西→)

写真 1 分布調査 (1)



前田 (3) 遺跡 遺物確認 (西→)



瀬戸子 (3) 遺跡近景 (東→)



瀬戸子 (3) 遺跡 遺物確認 (東→)



夏井田 (9) 遺跡近景 (北→)



夏井田 (9) 遺跡 遺物確認 (西→)



西田沢 (5) 遺跡近景 (東→)



西田沢 (5) 遺跡 遺物確認 (東→)



野木和 (12) 遺跡近景 (東→)



野木和 (16) 遺跡近景 (西→)



野木和 (16) 遺跡 遺物確認 (西→)



岡町 (3) 遺跡近景 (東→)



岡町 (3) 遺跡 遺物確認 (東→)



岡町 (4) 遺跡近景 (北→)



岡町 (4) 遺跡 遺物確認 (北→)



岡町 (10) 遺跡近景 (東→)

写真2 分布調査 (2)



岡町 (10) 遺跡 遺物確認 (北→)



三本木遺跡近景 (西→)



三本木遺跡 遺物確認 (東→)



玉水 (5) 遺跡近景 (西→)



玉水 (5) 遺跡 遺物確認 (西→)

写真 3 分布調査 (3)



## 第V章 試掘・確認調査

### 第1節 阿部野(1)遺跡①

#### 1. 調査概要

調査地：青森市大字幸畑字阿部野                      開発行為：老人ホーム建設  
 調査期間：平成19年4月19日                              調査面積：31 m<sup>2</sup>

#### 2. 調査に至る経緯

平成19年3月30日、当委員会文化財課に老人ホーム建設に係る「埋蔵文化財（遺跡）等協議書」が事業者より提出された。遺跡地図と照合した結果、建設予定地が阿部野(1)遺跡（青森県埋蔵文化財包蔵地番号01050）に該当していたことから、平成19年4月19日に発掘調査の要否を目的に確認調査を実施した。

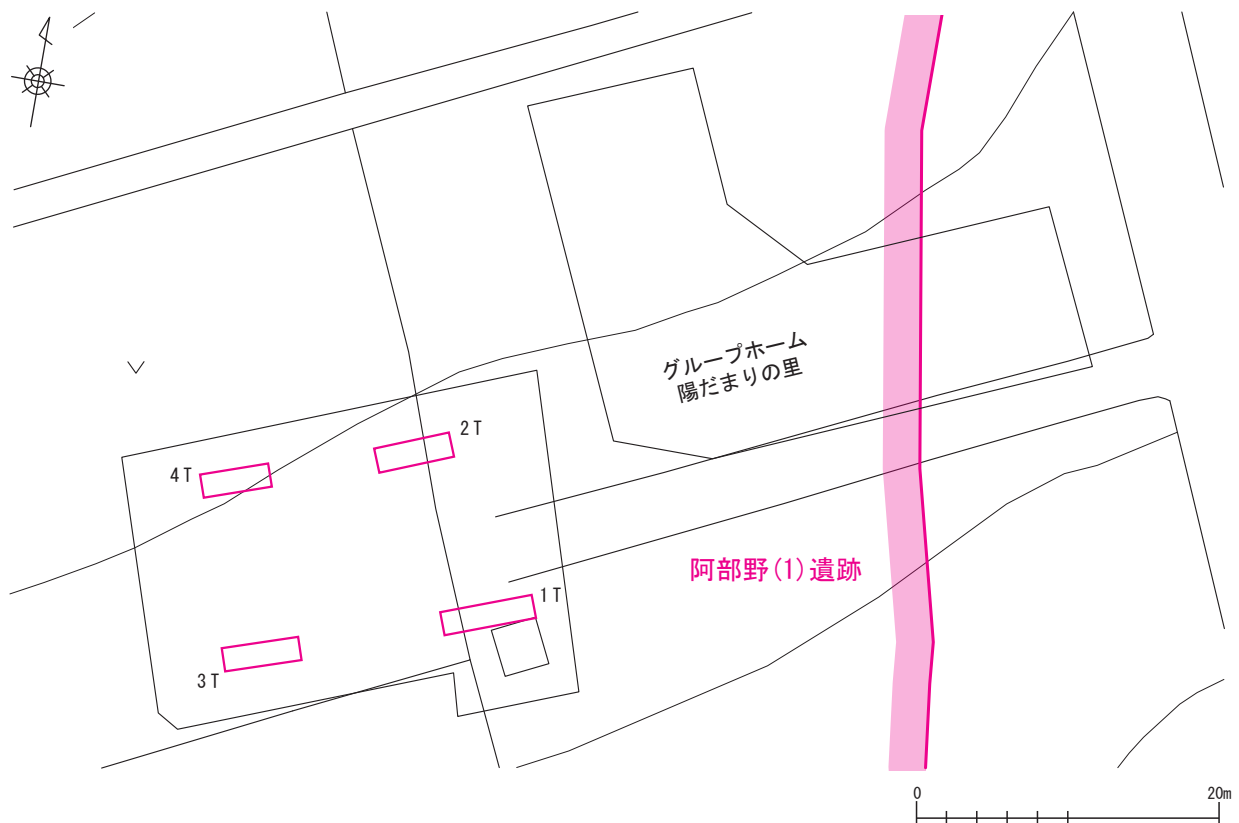
#### 3. 調査方法

開発予定地（734 m<sup>2</sup>）に4箇所の特レンチを設定し（第27図）、重機による掘削後、ジョレンがけにより遺構確認を行った。

#### 4. 調査結果

調査の結果、本計画地全体は耕作により地山付近まで攪乱が激しく、遺構・遺物は確認できなかった。したがって、当委員会では慎重工事が望ましいと判断した。

（設楽 政健）



第27図 調査地点（阿部野(1)遺跡①）

## 第2節 朝日山(3)遺跡

### 1. 調査概要

調査地：青森市大字高田字朝日山      開発行為：鉄塔建設  
 調査期間：平成19年5月16・17日      調査面積：9㎡

### 2. 調査に至る経緯

平成19年3月26日、当委員会文化財課に東北電力青森支店より市内の埋蔵文化財包蔵地における鉄塔等の建設について協議したい旨の連絡があった。協議の結果、まずは東北電力敷地内の鉄塔建設予定地について調査をお願いしたいとのことであった。遺跡地図と照合した結果、建設予定地が朝日山(3)遺跡(青森県埋蔵文化財包蔵地番号01197)に該当していたことから、平成19年4月19日に発掘調査の可否を目的に確認調査を実施した。

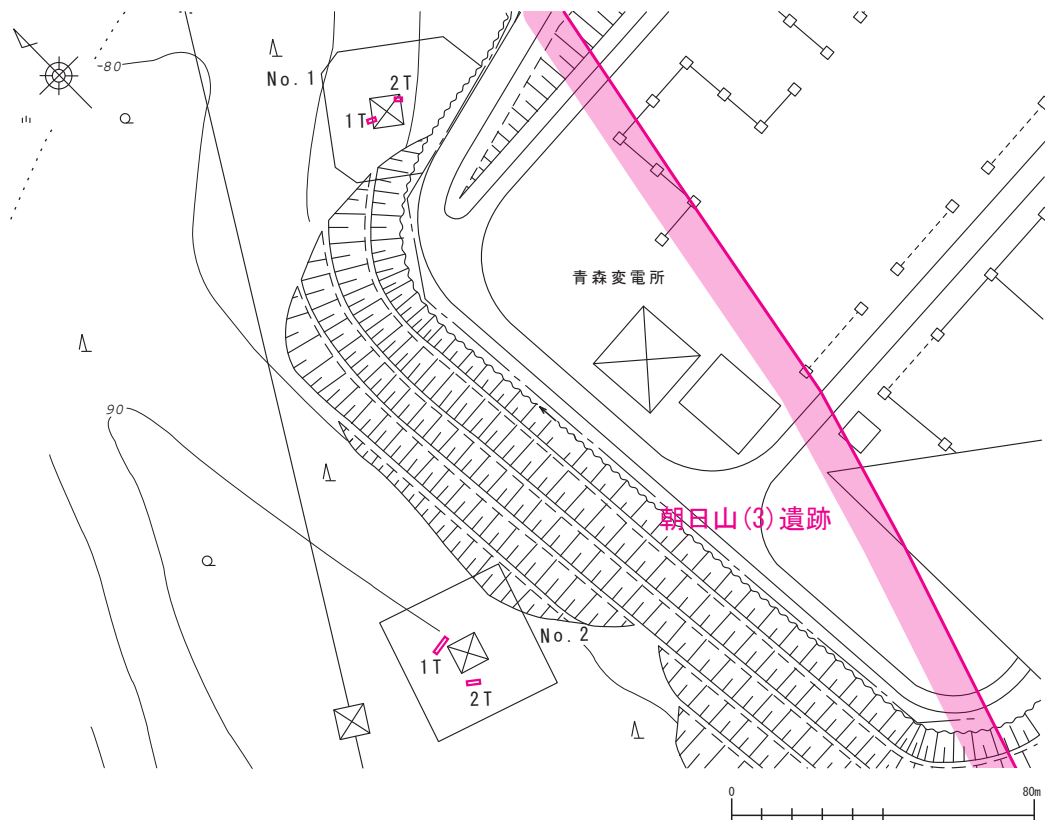
### 3. 調査方法

開発予定地(No.1:1,094㎡、No.2:1,156㎡)に各2箇所のトレンチを設定し(第28図)、人力による掘削後、ジョレンがけにより遺構確認を行った。

### 4. 調査結果

調査の結果、本計画地においては、プライマリーな堆積が認められたが、遺構・遺物は確認できなかった。したがって、当委員会では慎重工事が望ましいと判断した。

(設案 政健)



第28図 調査地点(朝日山(3)遺跡)

### 第3節 三内沢部(3)遺跡

#### 1. 調査概要

調査地：青森市大字三内字沢部                      開発行為：土地造成  
 調査期間：平成19年5月23日                      調査面積：25㎡

#### 2. 調査に至る経緯

平成19年4月26日、当委員会文化財課に土地造成に係る「埋蔵文化財(遺跡)等協議書」が事業者より提出された。遺跡地図と照合した結果、対象地が三内沢部(3)遺跡(青森県埋蔵文化財包蔵地台帳番号01239)に該当していたことから、発掘調査の可否を目的に確認調査を実施した。

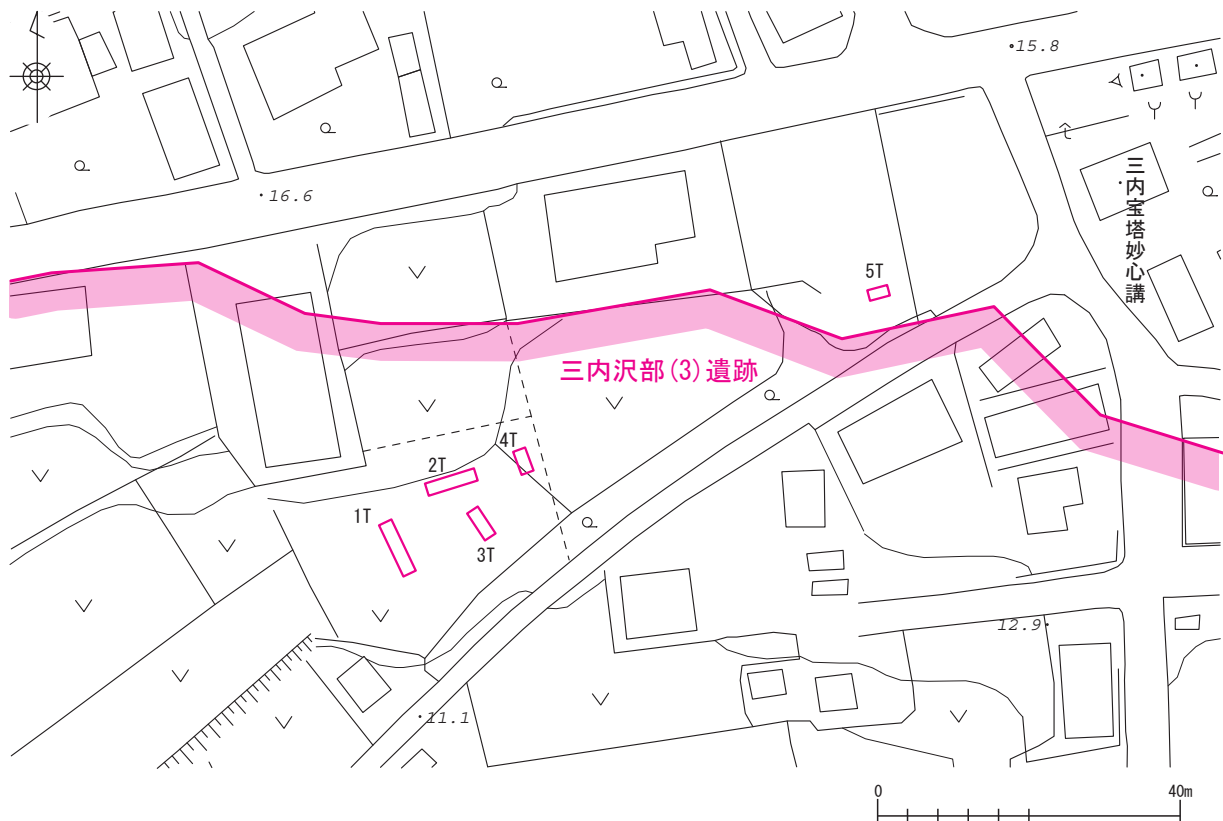
#### 3. 調査方法

開発予定地(2,600㎡)に5箇所のトレンチを設定し(第29図)、重機による掘削後、ジョレンがけにより遺構確認を行った。

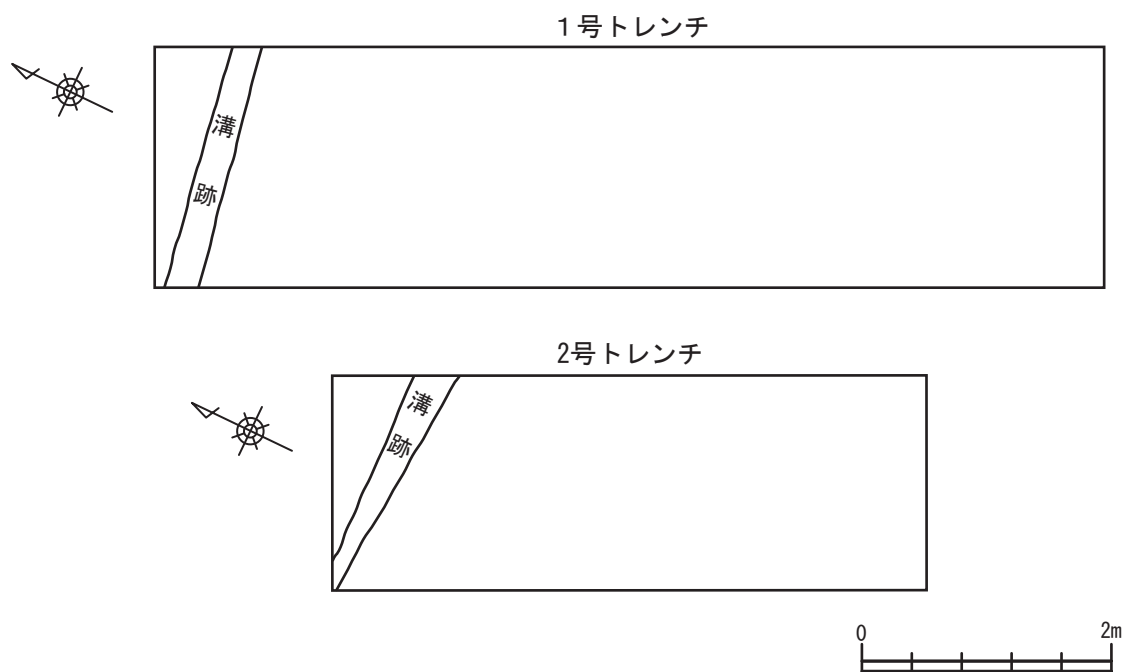
#### 4. 調査結果

調査の結果、いくつかのトレンチでは、部分的に切土や攪乱等が見られたが、1・3号トレンチから時期不明の溝跡が確認できた(第30図)。確認した溝跡は1条に繋がっている可能性が高く、平成17年度に当委員会が調査を実施した三内沢部(3)遺跡から検出した溝跡と関連すると考えられるが、時期の新しい溝跡と推定できる。したがって、当委員会では立会工事が望ましいと判断した。

(設楽 政健)



第29図 調査地点(三内沢部(3)遺跡)



第 30 図 遺構確認状況（三内沢部（3）遺跡）

## 第4節 山元(3)遺跡①

### 1. 調査概要

調査地：青森市浪岡大字杉沢字山元 開発行為：土地売買  
 調査期間：平成19年6月14日 調査面積：11㎡

### 2. 調査に至る経緯

平成19年5月25日、当委員会文化財課に土地売買に係る「埋蔵文化財(遺跡)等協議書」が事業者より提出された。遺跡地図と照合した結果、対象地が山元(3)遺跡(青森県埋蔵文化財包蔵地台帳番号29056)に該当していたことから、平成19年6月14日に発掘調査の可否を目的に確認調査を実施した。

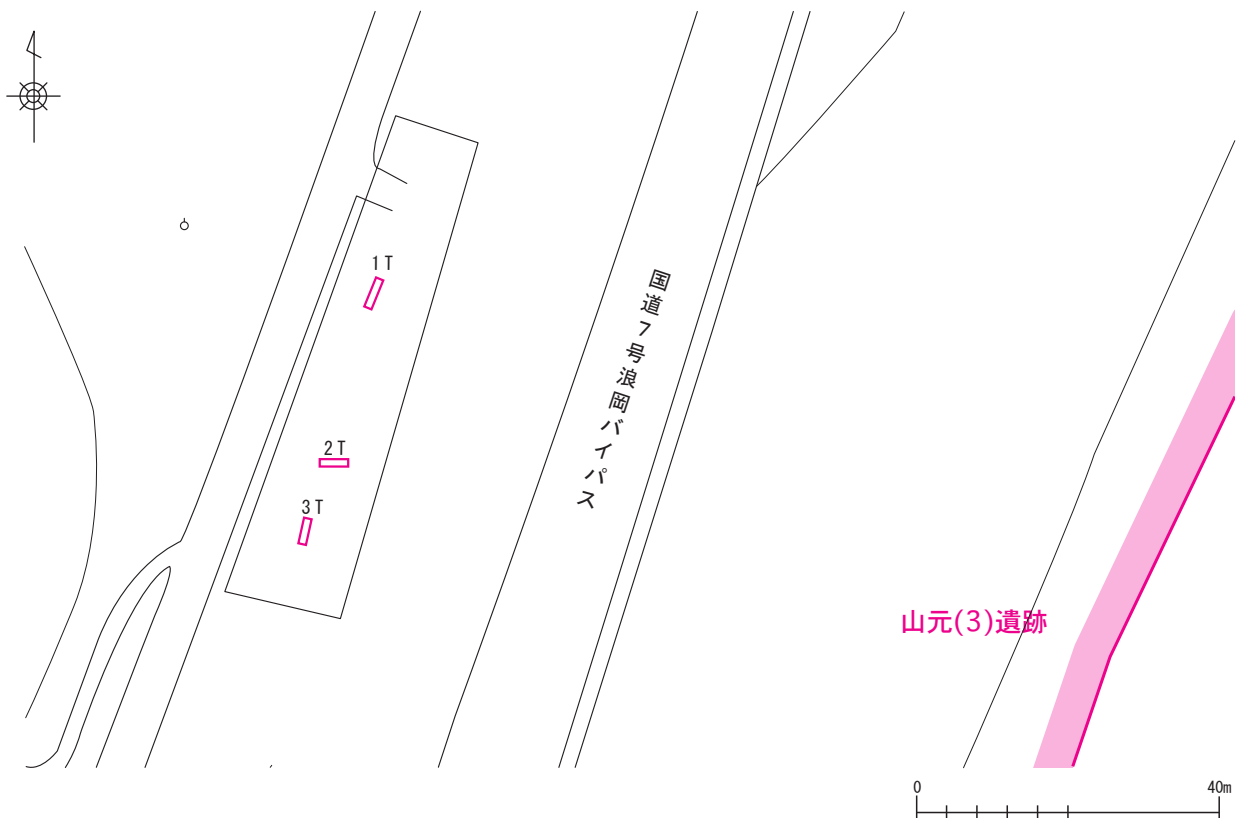
### 3. 調査方法

開発予定地(860㎡)に3箇所のトレンチを設定し(第31図)、重機による掘削後、ジョレンがけにより遺構確認を行った。

### 4. 調査結果

調査の結果、本計画地全体にシラス等が盛られており、その下から地山と考えられる土層を確認したが、遺構・遺物は確認できなかった。したがって、当委員会では立会工事が望ましいと判断した。

(設楽 政健)



第31図 調査地点(山元(3)遺跡①)

## 第5節 山元(3)遺跡②

### 1. 調査概要

調査地：青森市浪岡大字杉沢字山元 開発行為：パークゴルフ場建設  
調査期間：平成19年6月14日 調査面積：20㎡

### 2. 調査に至る経緯

平成19年6月11日、当委員会文化財課にパークゴルフ場建設に係る「埋蔵文化財（遺跡）等協議書」が事業者より提出された。遺跡地図と照合した結果、対象地が山元(3)遺跡（青森県埋蔵文化財包蔵地台帳番号29056）に該当していたことから、平成19年6月14日に発掘調査の要否を目的に確認調査を実施した。

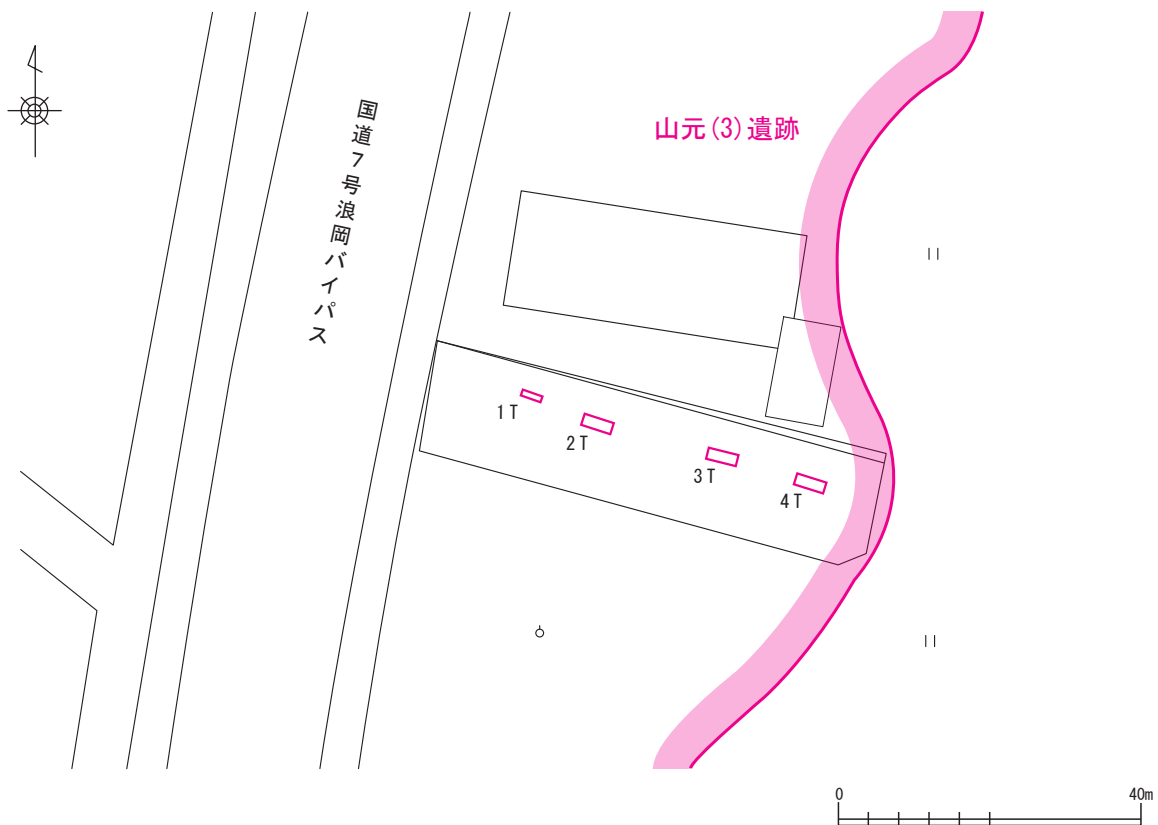
### 3. 調査方法

開発予定地（21,706㎡）に4箇所のトレンチを設定し（第32図）、重機による掘削後、ジョレンがけにより遺構確認を行った。

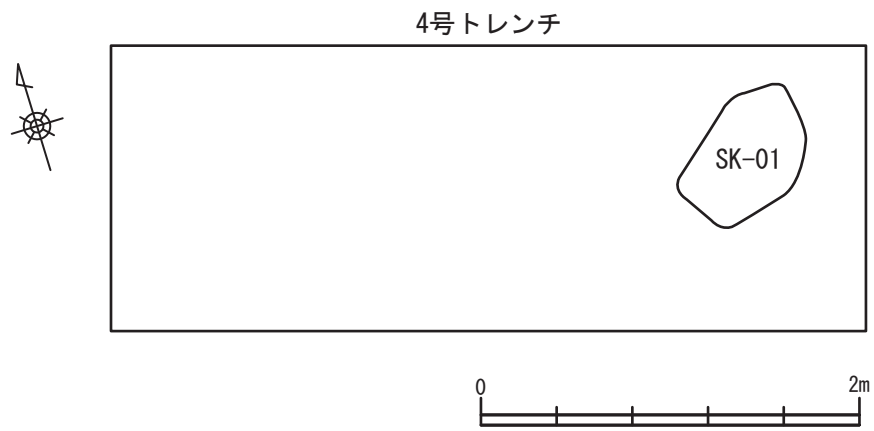
### 4. 調査結果

調査の結果、本計画地は、りんご畑の耕作により攪乱を受けていたが、4号トレンチから土坑を確認した（第33図）。土坑はその土層堆積状況から時期不明の遺構と考えられたため、当委員会では盛土保護を条件に立会工事が望ましいと判断した。

（設案 政健）



第32図 調査地点（山元(3)遺跡②）



第 33 図 遺構確認状況（山元（3）遺跡②）

## 第6節 野尻（4）遺跡

### 1. 調査概要

調査地：青森市浪岡大字徳才子字山本 開発行為：倉庫建築

調査期間：平成19年6月15日 調査面積：24 m<sup>2</sup>

### 2. 調査に至る経緯

平成18年10月30日、当委員会文化財課に倉庫建設に係る「埋蔵文化財（遺跡）等協議書」が事業者より提出された。遺跡地図と照合した結果、対象地が野尻（4）遺跡（青森県埋蔵文化財包蔵地台帳番号29063）に該当していたことから、平成18年11月16日に発掘調査の要否を目的に確認調査を実施した。調査の結果、平安時代と考えられる竪穴住居跡・溝跡を確認したことから、事業者と協議し、平成19年度に発掘調査を実施することとした。翌19年6月に現地の表土剥ぎを行ったが、実際の開発面積よりも狭く剥いでしまったため、残った部分について確認調査を実施した。

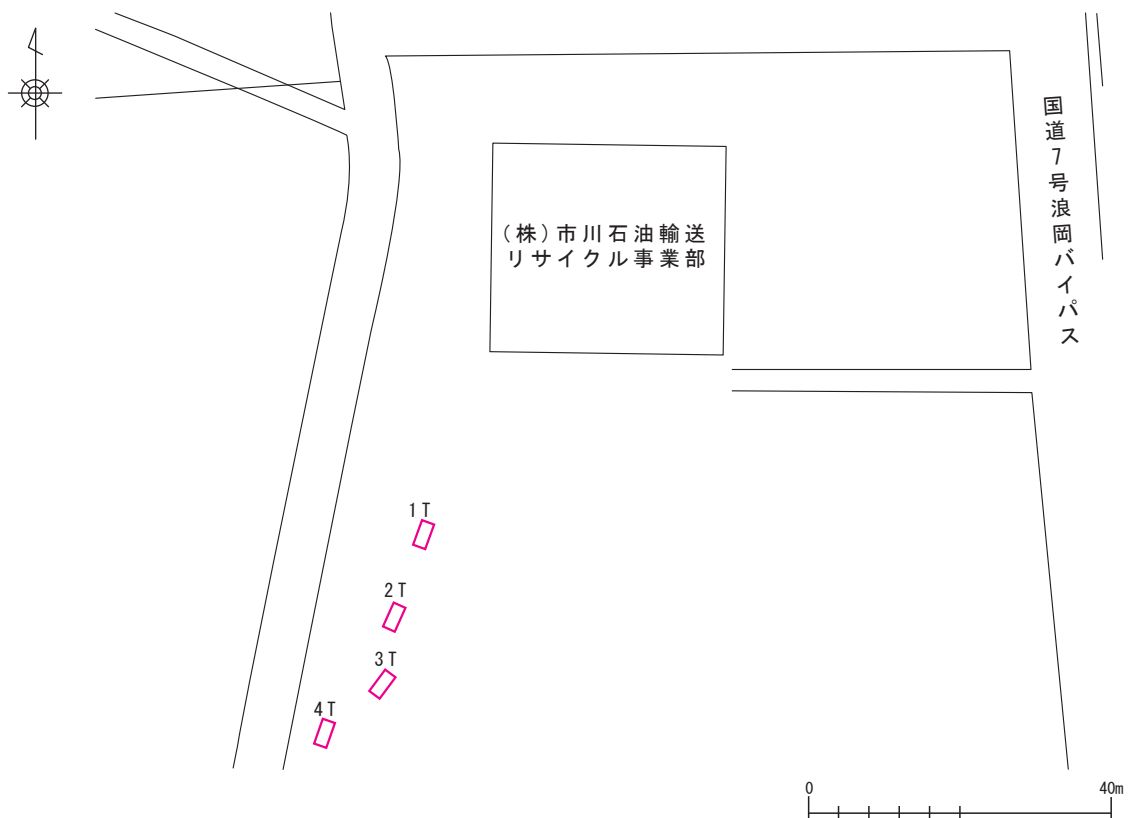
### 3. 調査方法

開発予定地（917 m<sup>2</sup>）に4箇所のトレンチを設定し（第34図）、重機による掘削後、ジョレンがけにより遺構確認を行った。

### 4. 調査結果

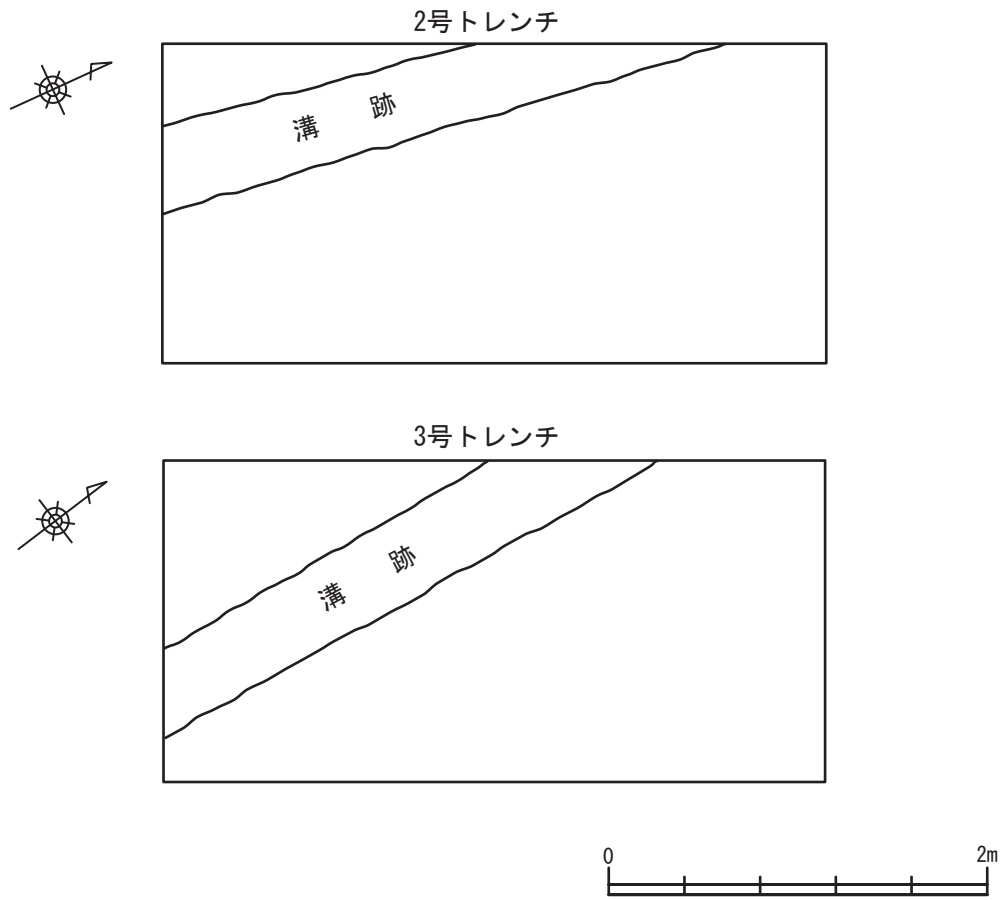
調査の結果、本計画地は一部削平され、その上に砂利とシラスが盛土されていたが、2・3号トレンチより同一のものと考えられる平安時代の溝跡を確認した。溝跡はその土層堆積状況から時期不明の遺構と考えられたため、当委員会では盛土保護を条件に慎重工事が望ましいと判断した。

（設楽 政健）



第34図 調査地点（野尻（4）遺跡）





第 35 図 遺構確認状況（野尻（4）遺跡）

## 第7節 後范遺跡隣接地

### 1. 調査概要

調査地：青森市大字後范字前橋

開発行為：消防団機械器具置場建設

調査期間：平成19年6月22日

調査面積：2㎡

### 2. 調査に至る経緯

平成19年4月20日、当委員会文化財課に機械器具置場建設に係る「埋蔵文化財（遺跡）等協議書」が事業者より提出された。遺跡地図と照合した結果、対象地が後范遺跡（青森県埋蔵文化財包蔵地台帳番号01047）に隣接していたことから、平成19年6月14日に遺跡有無の確認を目的に試掘調査を実施した。

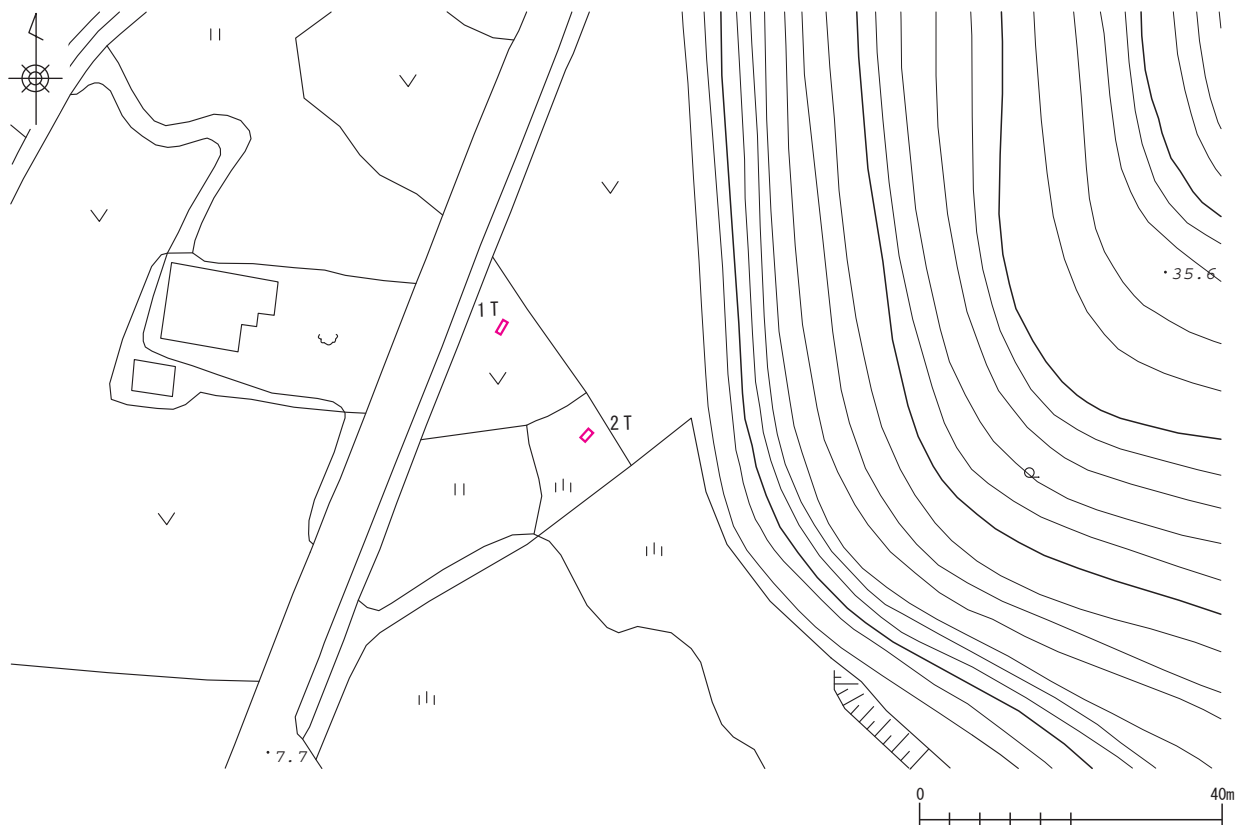
### 3. 調査方法

開発予定地（271㎡）に2箇所のトレンチを設定し（第36図）、重機による掘削後、ジョレンがけにより遺構確認を行った。

### 4. 調査結果

調査の結果、本計画地は、全体的に水田の耕作による攪乱を受けており、下位から地山を確認したが、遺構・遺物は確認できなかった。したがって当委員会では立会工事が望ましいと判断した。

（設楽 政健）



第36図 調査地点（後范遺跡隣接地）

## 第8節 栄山（2）遺跡

### 1. 調査概要

調査地：青森市大字細越字栄山

開発行為：老人ホーム建設

調査期間：平成19年6月28日

調査面積：24 m<sup>2</sup>

### 2. 調査に至る経緯

平成19年6月13日、当委員会文化財課に老人ホーム建設に係る「埋蔵文化財（遺跡）等協議書」が事業者より提出された。遺跡地図と照合した結果、対象地が栄山（2）遺跡（青森県埋蔵文化財包蔵地台帳番号01212）に該当していたことから、平成19年6月28日に発掘調査の要否を目的に確認調査を実施した。

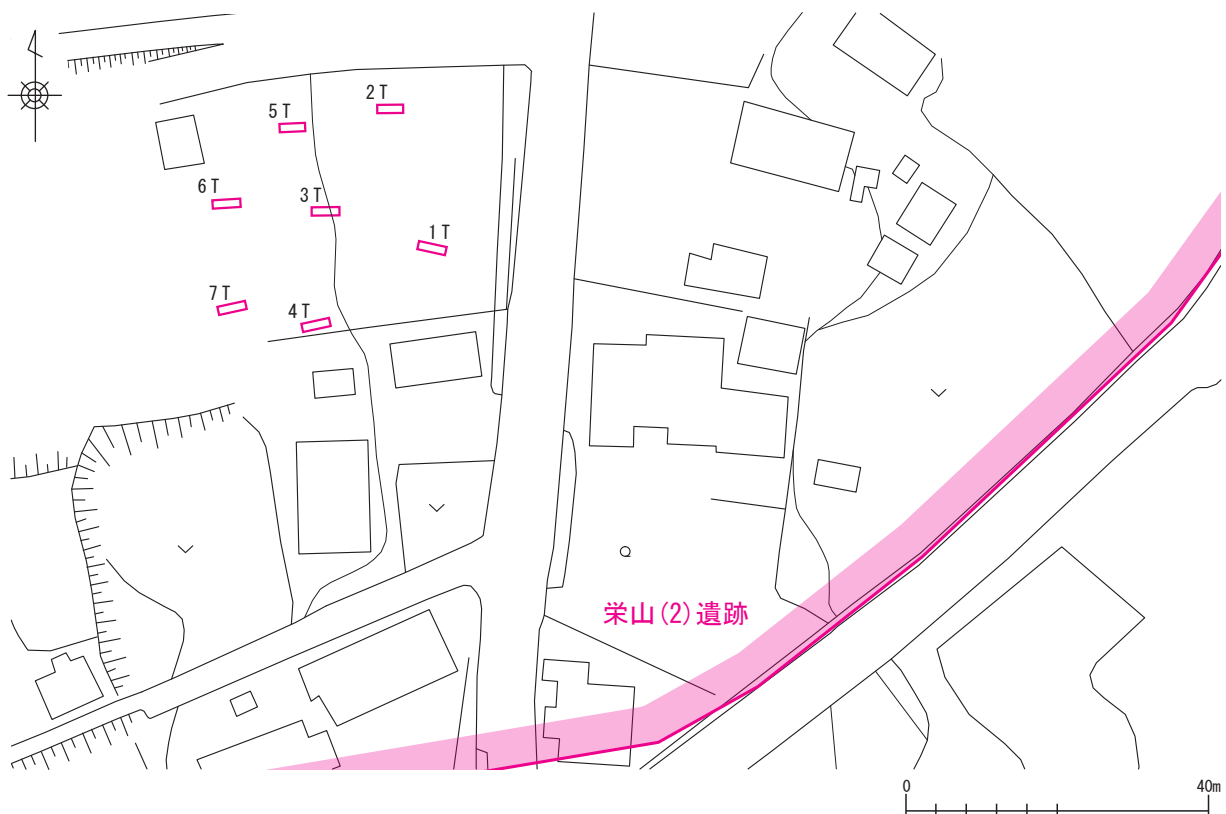
### 3. 調査方法

開発予定地（361 m<sup>2</sup>）に7箇所のトレンチを設定し（第37図）、重機による掘削後、ジョレンがけにより遺構確認を行った。

### 4. 調査結果

調査の結果、本計画地は、耕作による攪乱を受けており、下位から地山を確認したが、遺構・遺物は確認できなかった。したがって当委員会では立会工事が望ましいと判断した。

（設楽 政健）



第37図 調査地点（栄山（2）遺跡）

## 第9節 山元(3)遺跡③

### 1. 調査概要

調査地：青森市浪岡大字杉沢字山元

開発行為：個人住宅建設

調査期間：平成19年8月22日～8月23日

調査面積：45 m<sup>2</sup>

### 2. 調査に至る経緯

平成19年7月26日、当委員会文化財課に個人住宅建設に係る「埋蔵文化財（遺跡）等協議書」が事業者より提出された。遺跡地図と照合した結果、対象地が山元(3)遺跡（青森県埋蔵文化財包蔵地台帳番号29056）に該当していたことから、平成19年8月22日～8月23日に発掘調査の要否を目的に確認調査を実施した。

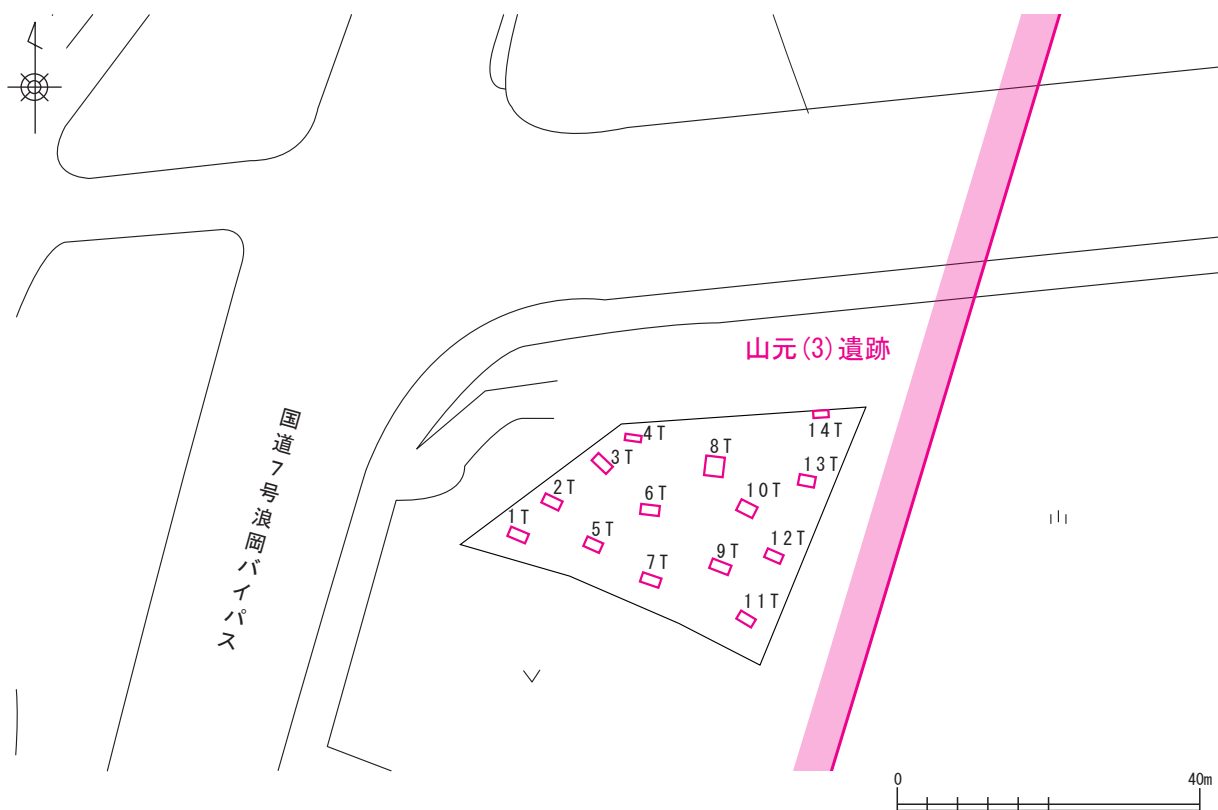
### 3. 調査方法

開発予定地（1988 m<sup>2</sup>）に14箇所の特レンチを設定し（第38図）、人力による掘削後、ジョレンがけにより遺構確認を行った。

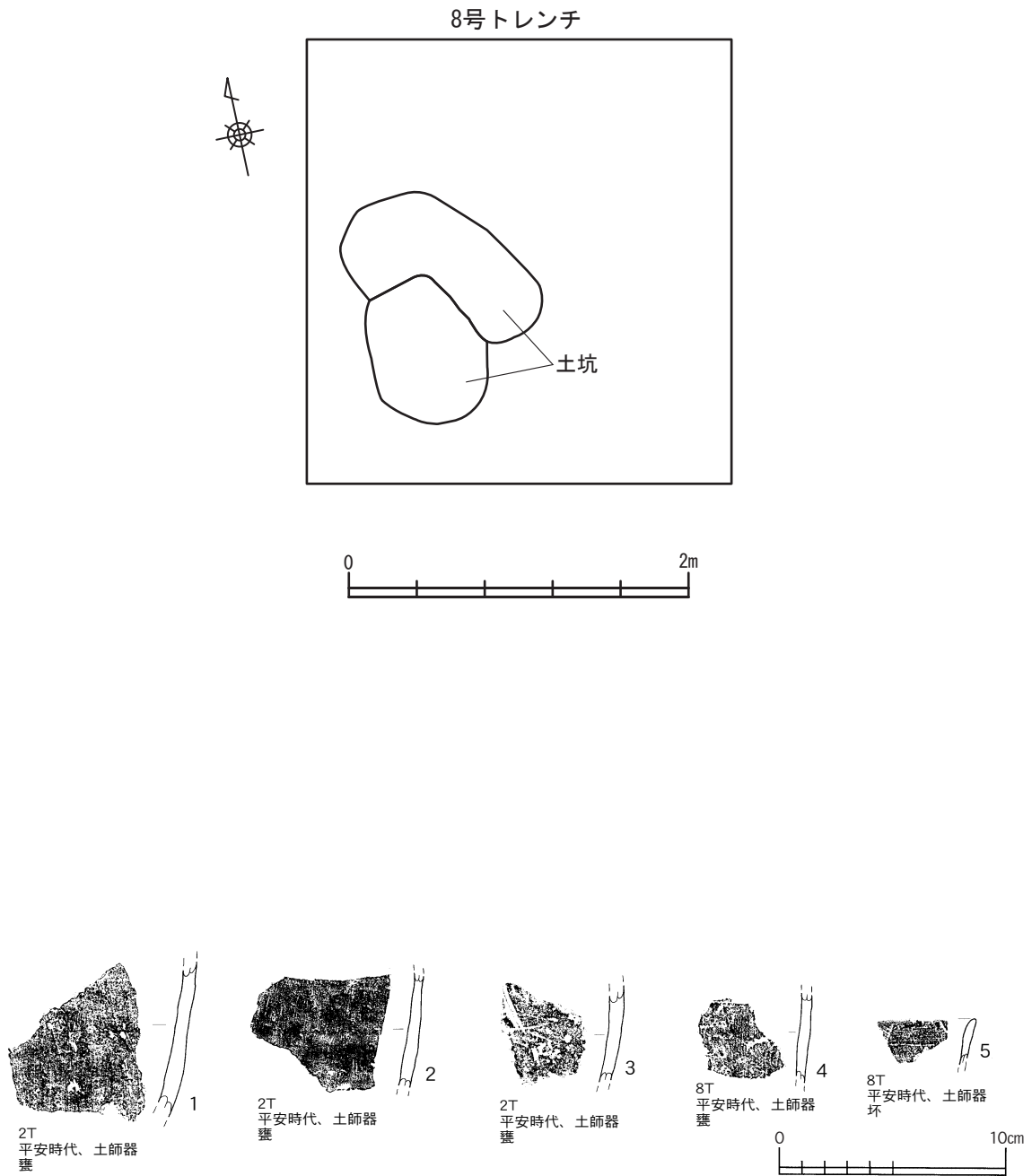
### 4. 調査結果

調査の結果、本計画地は、畑の耕作による攪乱を受けていたが、8号特レンチから平安時代と考えられる土坑2基を確認したほか、2・8号特レンチより土師器を計5点確認した（第39図）。したがって、当委員会では発掘調査が必要であると判断し、事業者にその旨を伝えた。

（設案 政健）



第38図 調査地点（山元(3)遺跡③）



第 39 図 遺構確認状況・出土遺物（山元（3）遺跡③）

## 第 10 節 玉水 (3) 遺跡

### 1. 調査概要

調査地：青森市大字宮田字玉水

開発行為：個人住宅建設

調査期間：平成 19 年 8 月 29 日～8 月 31 日

調査面積：53 m<sup>2</sup>

### 2. 調査に至る経緯

平成 19 年 6 月 16 日、当委員会文化財課に個人住宅建設に係る「埋蔵文化財（遺跡）等協議書」が事業者より提出された。遺跡地図と照合した結果、対象地が玉水 (3) 遺跡（青森県埋蔵文化財包蔵地台帳番号 01290）に該当していたことから、平成 19 年 8 月 29 日～8 月 31 日に発掘調査の要否を目的に確認調査を実施した。

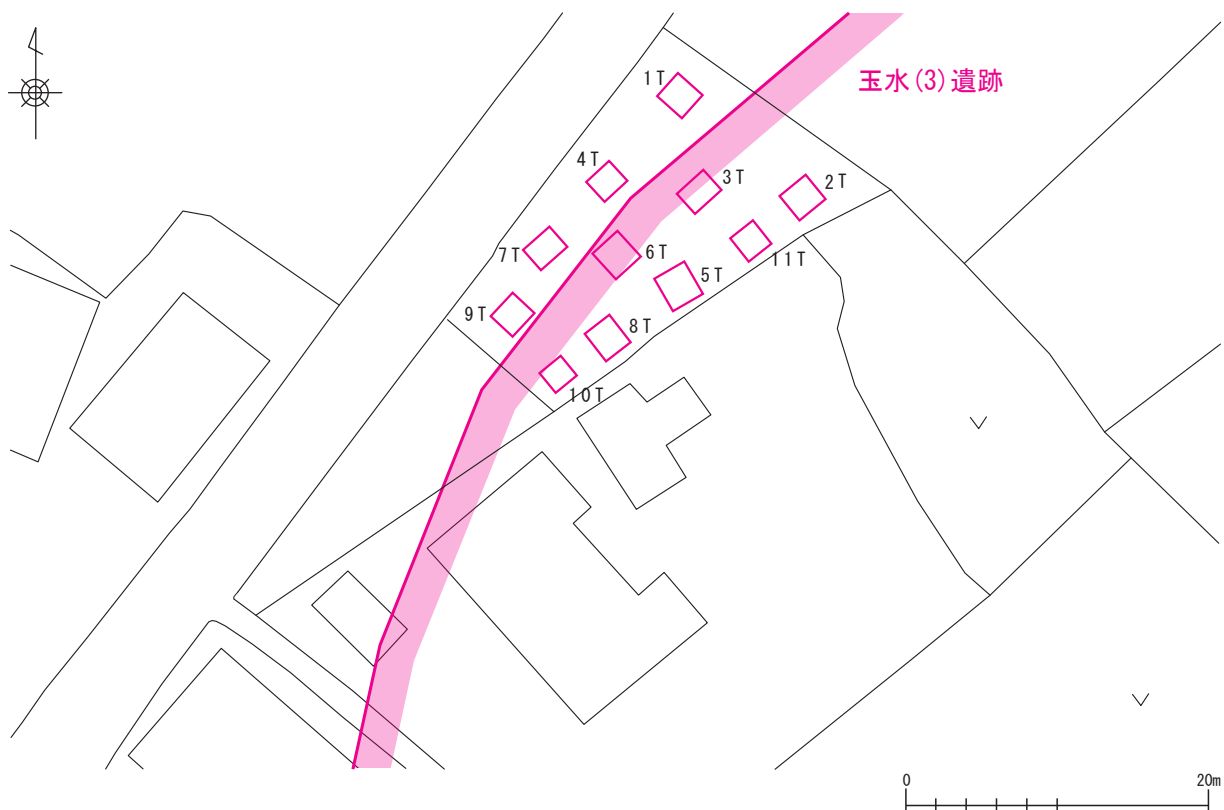
### 3. 調査方法

開発予定地（376 m<sup>2</sup>）に 10 箇所の特レンチを設定し（第 40 図）、人力による掘削後、ジョレンがけにより遺構確認を行った。

### 4. 調査結果

調査の結果、本計画地は、畑の耕作による攪乱を受けており、農業用のビニール等が混入しており、遺構・遺物は確認できなかった。したがって、当委員会では慎重工事が望ましいと判断した。

（設楽 政健）



第 40 図 調査地点（玉水 (3) 遺跡）

## 第11節 三内丸山(5)遺跡

### 1. 調査概要

調査地：青森市大字三内字丸山

開発行為：土地造成

調査期間：平成19年11月8日～11月15日

調査面積：26㎡

### 2. 調査に至る経緯

平成19年5月18日、当委員会文化財課に土地造成に係る「埋蔵文化財(遺跡)等協議書」が事業者より提出された。遺跡地図と照合した結果、対象地が三内丸山(5)遺跡(青森県埋蔵文化財包蔵地台帳番号01250)に該当していたことから、平成19年11月8日～11月15日の日程で発掘調査の可否を目的に確認調査を実施した。

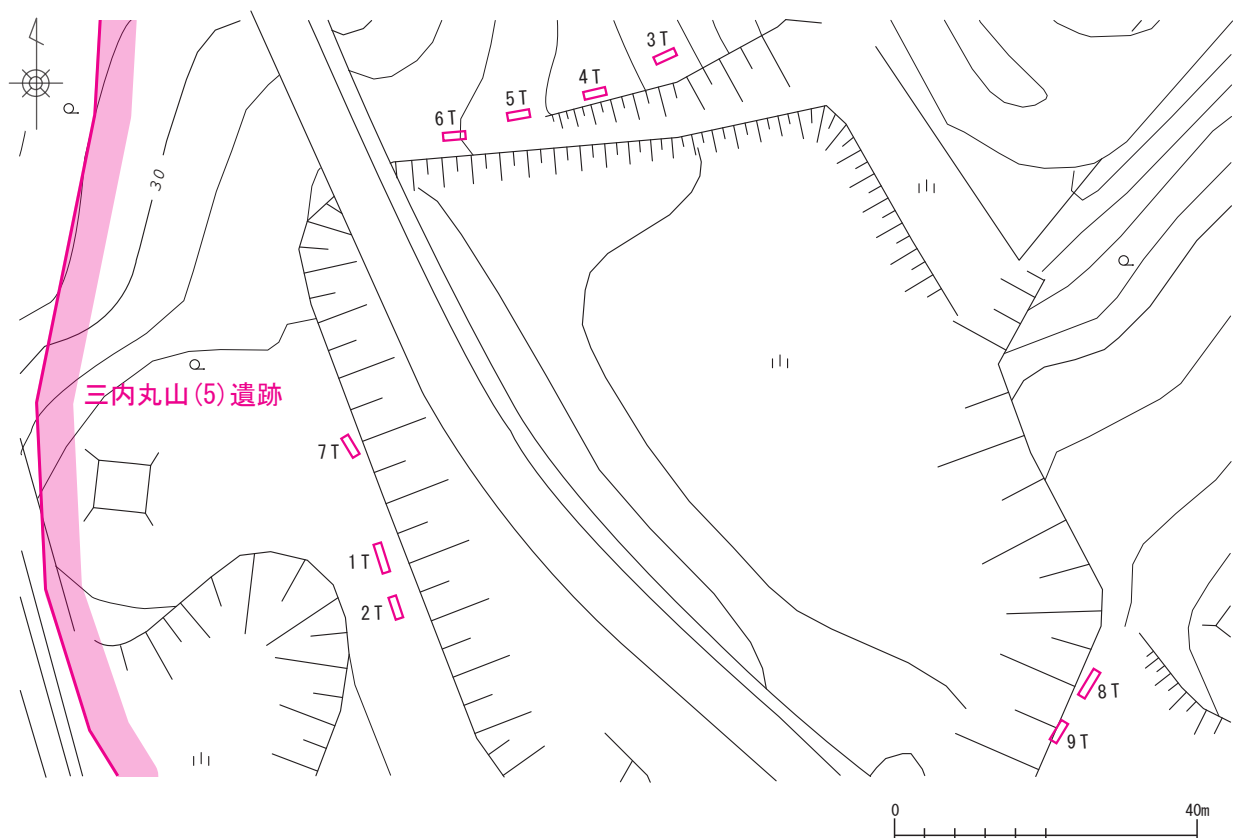
### 3. 調査方法

開発予定地(11,447㎡)に9箇所のトレンチを設定し(第41図)、人力による掘削後、ジョレンがけにより遺構確認を行った。

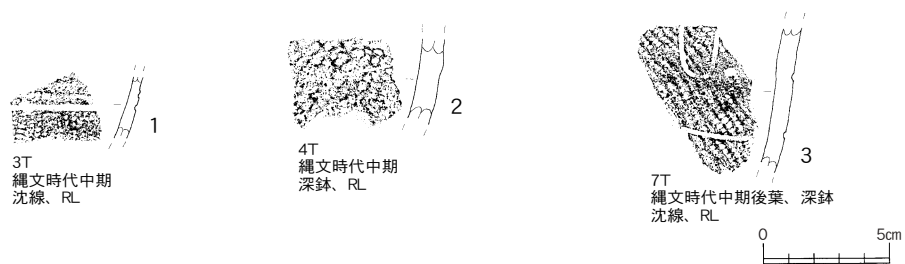
### 4. 調査結果

調査の結果、1～7号トレンチを設定した緩斜面上には、プライマリーな堆積が残されており、3・4・7号トレンチより各1点ずつ縄文土器(第42図)を検出した。ただし、遺構プランは確認されず、すでに削平されている丘陵平坦面に遺構は分布していたものと推定される。また整地された丘陵上に8・9号トレンチを設定したが、表土を数cm掘り下げただけで地山ロームが露出し、遺構・遺物も確認できなかった。以上の結果を踏まえ、当委員会では立会工事が望ましいと判断した。

(野坂 知広)



第41図 調査地点(三内丸山(5)遺跡)



第 42 図 出土遺物（三内丸山（5）遺跡）



## 第12節 山城溜池遺跡

### 1. 調査概要

調査地：青森市大字六枚橋字山越

開発行為：遺構水没による浸食

調査期間：平成19年11月8日～11月27日

調査面積：358㎡

### 2. 調査に至る経緯

平成19年9月27日、当委員会文化財課に尻八館遺跡付近の溜池の岸から多量の鉄滓が出土しているという情報が寄せられた。発見者の案内で現地を確認したところ、溜池は周知の埋蔵文化財包蔵地範囲外にあたり、水抜きされた岸の一部から舌状に突き出た先端に長軸14.5×短軸10.5mの範囲で多量の鉄滓が露出していた。個々の鉄滓は、全体的に大ぶりで県内初の中世以降に帰属する可能性があり、その重要性が高いことが考えられた。管理者である市農地林務課および青森北部土地改良区によると、現在はブラックバス駆除のため水を抜いているが、近々元に戻す予定で、その後5年以上は水抜きをしないとのことであった。いずれ溜池の水量が元に戻ることによって、鉄滓の流出・侵食の恐れがあることから、平成19年11月8日～平成19年11月27日の日程で遺跡の範囲・内容把握を目的に試掘調査を実施した。

### 3. 調査方法

鉄滓集中地区(100㎡)の中央に1箇所のトレンチを設定し、鉄滓の堆積具合を観察すると共に(第43図)、鉄滓集中地区付近の平場のジョレンがけにより遺構確認を行った。

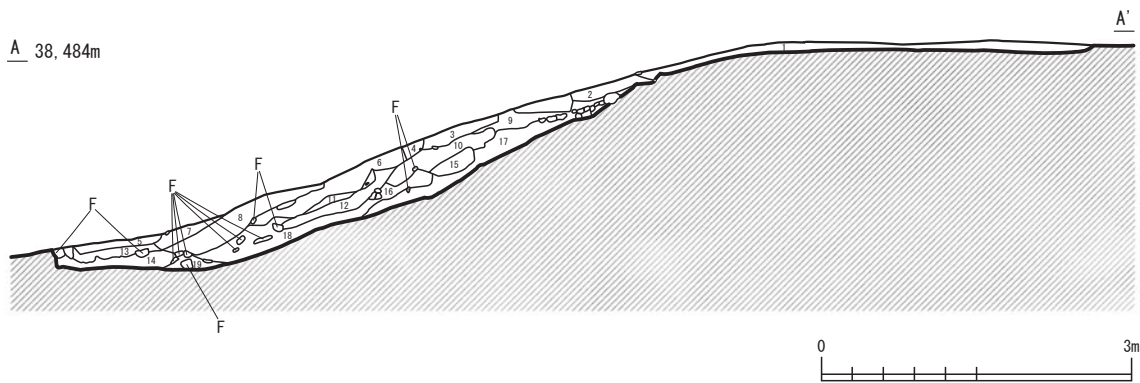
### 4. 調査結果

調査の結果、鉄滓集中地区は製錬滓で構成され、上層から下層につれて次第に少なくなっていくものの、鉄滓が最大60cmの厚さで堆積していた。また、平場からは竪穴遺構・土坑・ピット・焼土遺構等の他(第43図)、製錬炉を確認した。これらの遺構の時期については、精査していないため詳細は不明であるが、一部遺構の上層から出土した遺物から、近世以降の可能性はある。ただし、製鉄炉については他県の事例との比較から形態的に中世の炉に類似しており、県内初の中世の炉の可能性はあるが、現時点では中世以降に留めておきたい。

上記によって、確認された遺構は、関係者の協力により、調査終了後に砂で保護した。また、周辺には縄文土器片も分布し、この一帯が平成20年1月18日付青教文第1177号で「山城溜池遺跡」として登録されている(第三章参照)。

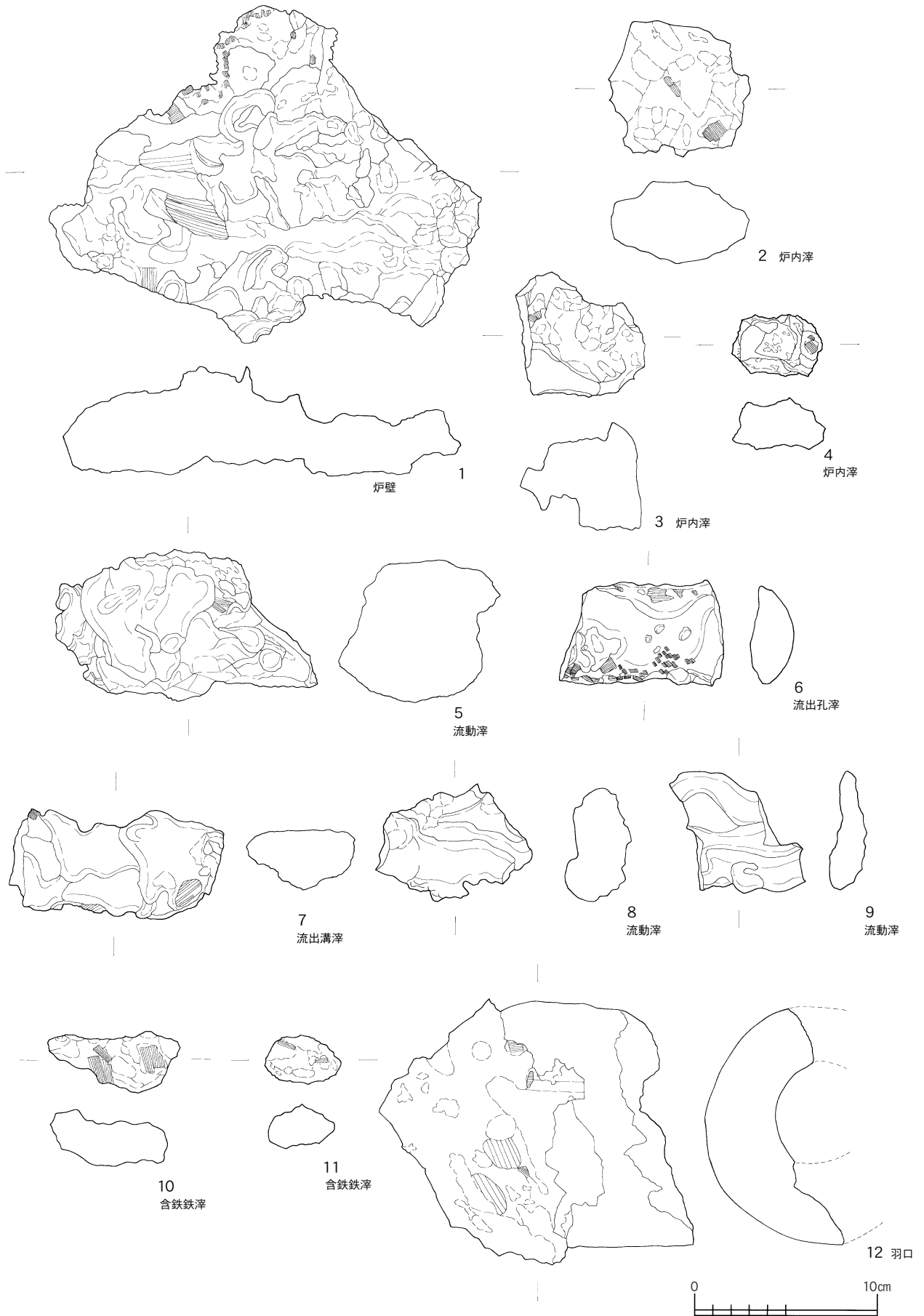
なお、鉄滓の分析や時期等については、次年度に報告する予定としている。

(設楽 政健)



第1層	10YR3/1	黒褐色	ローム粒 (φ1~5mm) 少量、炭化粒 (φ3~7mm) 中量、焼土粒 (φ3~6mm) 少量、鉄滓少量
第2層	10YR3/2	黒褐色	ローム粒 (φ2~10mm) 少量、炭化粒 (φ4~6mm) 少量、焼土粒 (φ3~7mm) 中量、鉄滓 (φ5~15mm) 多量
第3層	10YR2/2	黒褐色	ローム粒 (φ1~10mm) 中量、炭化粒 (φ3~8mm) 中量、鉄滓 (φ4~30mm) 多量
第4層	10YR3/1	黒褐色	炭化粒 (φ3~5mm) 中量、焼土粒 (φ3~5mm) 少量、鉄滓多量
第5層	10YR3/3	暗褐色	ローム粒 (φ2~3mm) 多量、炭化粒 (φ4~9mm) 少量、鉄滓多量
第6層	10YR3/2	黒褐色	ローム粒 (φ2~7mm) 中量、炭化粒 (φ3~9mm) 少量、鉄滓多量
第7層	10YR3/1	黒褐色	ローム粒 (φ2~4mm) 中量、焼土粒 (φ5~8mm) 少量、炭化物 (φ3~10mm) 少量、鉄滓多量
第8層	10YR2/1	黒褐色	ローム粒 (φ2~3mm) 少量、炭化粒 (φ4~6mm) 少量、鉄滓中量
第9層	10YR3/3	暗褐色	ローム粒 (φ1~6mm) 中量、炭化粒 (φ3~4mm) 中量、鉄滓中量
第10層	10YR3/2	黒褐色	ローム粒 (φ2~6mm) 少量、炭化粒 (φ3~11mm) 多量、鉄滓少量
第11層	10YR3/4	暗褐色	ローム粒 (φ3~6mm) 多量、炭化粒 (φ5~7mm) 少量、鉄滓少量
第12層	7.5YR2/2	黒褐色	ローム粒 (φ1~3mm) 少量、炭化粒 (φ2~3mm) 少量、鉄滓少量
第13層	10YR3/1	黒褐色	ローム粒 (φ3~9mm) 多量、炭化粒 (φ5~7mm) 少量、鉄滓少量
第14層	10YR2/3	黒褐色	ローム粒 (φ2~3mm) 少量、炭化粒 (φ3~5mm) 微量、鉄滓少量
第15層	10YR3/3	暗褐色	ローム粒 (φ1~5mm) 中量、炭化粒、(φ4~9mm) 少量、鉄滓中量
第16層	10YR3/4	暗褐色	ローム粒 (φ3~4mm) 中量、炭化粒 (φ3~6mm) 中量、鉄滓少量
第17層	10YR3/2	黒褐色	ローム粒 (φ2~3mm) 中量、炭化粒 (φ4~5mm) 微量、鉄滓中量
第18層	10YR3/1	黒褐色	ローム粒 (φ2~5mm) 中量、ロームブロック (φ20~50mm) 少量、鉄滓中量
第19層	10YR2/3	黒褐色	ローム粒 (φ2~3mm) 少量、炭化粒 (φ4~6mm) 少量

第43図 調査地点 (山城溜池遺跡)



第44図 出土遺物（山城溜池遺跡）

## 第 13 節 大矢沢野田遺跡

### 1. 調査概要

調査地：青森市大字大矢沢字里見      開発行為：墓地移転  
 調査期間：平成 19 年 11 月 19 日～ 30 日      調査面積：140 m<sup>2</sup>

### 2. 調査に至る経緯

平成 19 年 4 月 17 日、当委員会文化財課に墓地移転に係る「埋蔵文化財（遺跡）等協議書」が事業者より提出された。遺跡地図と照合した結果、対象地が大矢沢野田遺跡（青森県埋蔵文化財包蔵地台帳番号 01292）に該当していたことから、事業者と協議のうえ、平成 19 年 11 月 19 日～ 30 日の日程で確認調査を実施した。

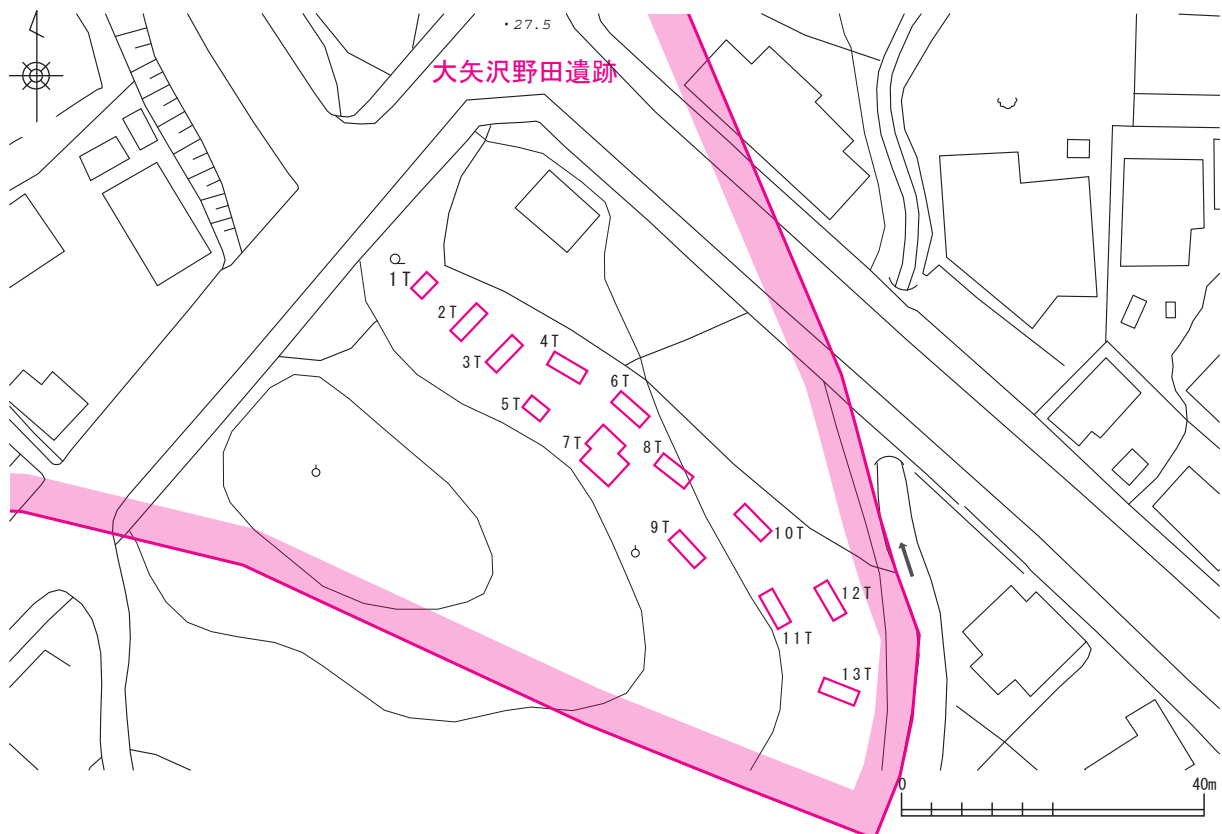
### 3. 調査方法

開発予定地（1,500 m<sup>2</sup>）に任意のトレンチを 13 箇所設定し（第 45 図）、人力による掘削後、ジョレンがけにより遺構確認を行った。

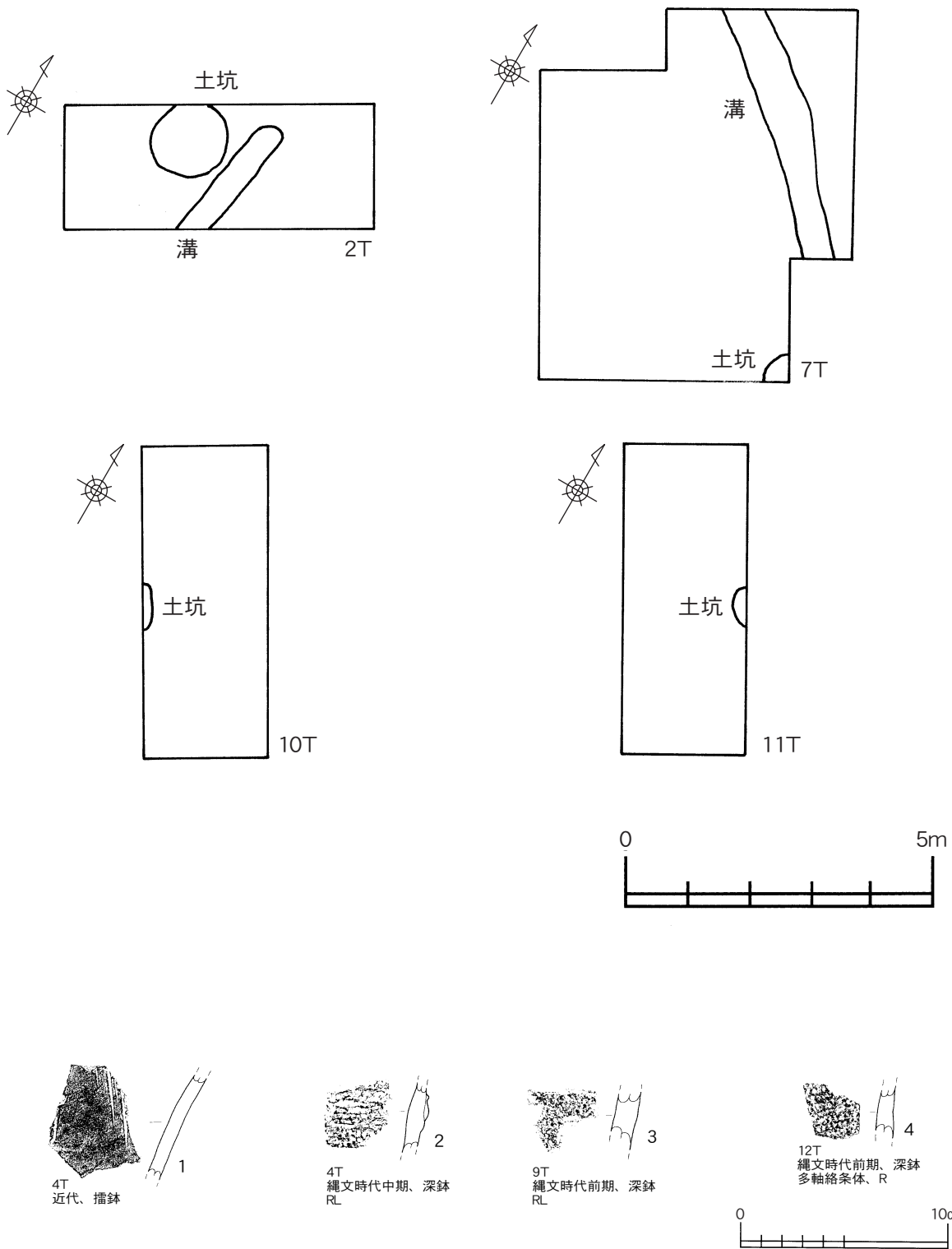
### 4. 調査結果

調査の結果、調査区においては、プライマリーな堆積が残されており、2 号トレンチより土坑 1 基と溝跡 1 条、7 号トレンチより土坑 1 基と溝跡 1 基、10 号トレンチより土坑 1 基、11 号トレンチより土坑 1 基を確認した（第 46 図）。2・7 号トレンチの遺構上面からは炭化物が確認されている。また、4・9・12 号トレンチより各 1 点ずつの縄文土器、13 号トレンチからは近現代の播鉢が出土した（第 46 図）。以上の結果を踏まえ、当委員会では開発予定地における発掘調査の必要があると判断し、事業者にその旨を伝えた。

（野坂 知広）



第 45 図 調査地点（大矢沢野田遺跡）



第 46 図 遺構確認状況・出土遺物（大矢沢野田遺跡）

## 第 14 節 阿部野 (1) 遺跡②

### 1. 調査概要

調査地：青森市大字幸畑字阿部野

開発行為：鉄塔建設

調査期間：平成 20 年 2 月 4 日～平成 20 年 2 月 25 日

調査面積：18 m<sup>2</sup>

### 2. 調査に至る経緯

平成 19 年 3 月 26 日、当委員会文化財課に東北電力青森支店より、市内の埋蔵文化財包蔵地と鉄塔の建設用地に付いて協議したい旨連絡があった。協議の結果、市内数箇所の鉄塔建設予定地のほか、阿部野 (1) 遺跡の確認調査の必要が生じたが、計画段階であったため、用地取得後に調査を実施することとした。その後、平成 20 年 2 月に入り、用地取得が完了したため、平成 20 年 2 月 4 日～2 月 25 日の日程で確認調査を実施した。

### 3. 調査方法

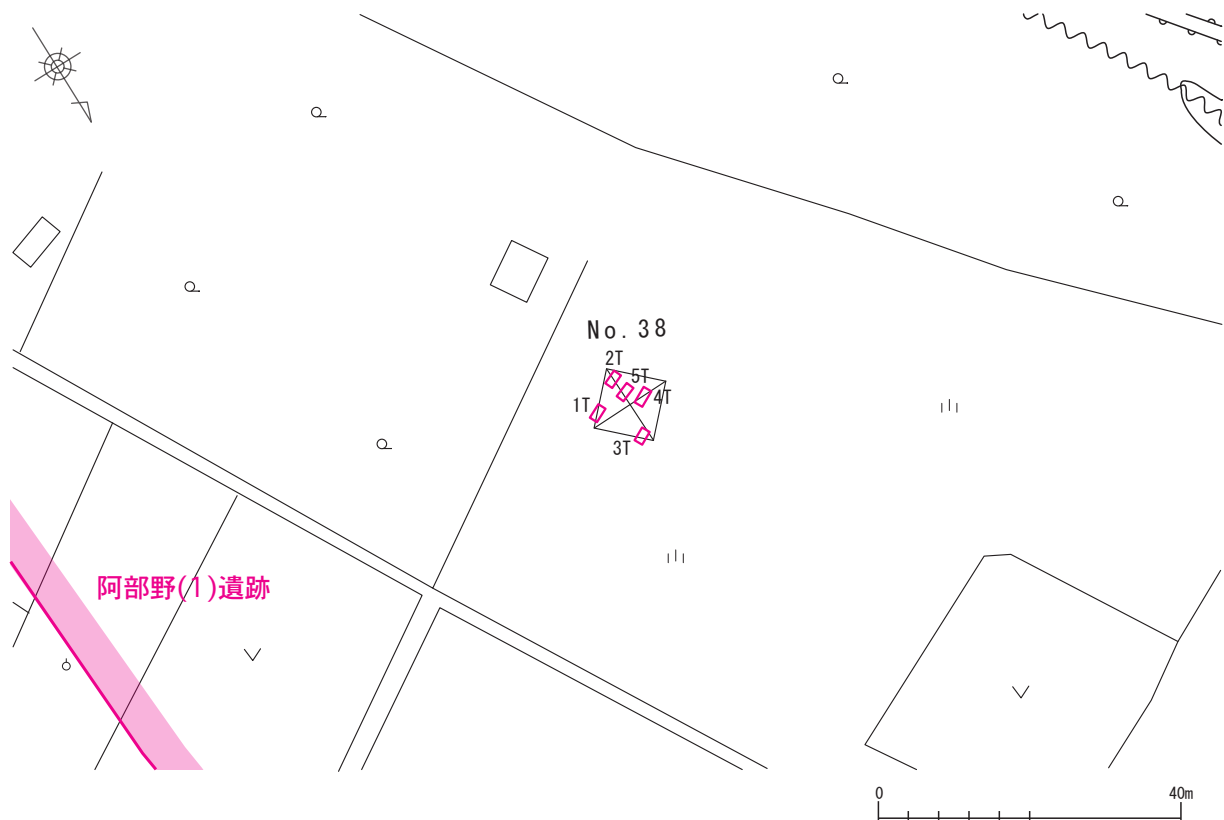
調査は、No.38 鉄塔 (64 m<sup>2</sup>) に 5 箇所のトレンチ、鉄塔 No.39 (64 m<sup>2</sup>) に 4 箇所のトレンチを設定し (第 45・46 図)、人力による掘削後、ジョレンがけにより遺構確認を実施した。

### 4. 調査結果

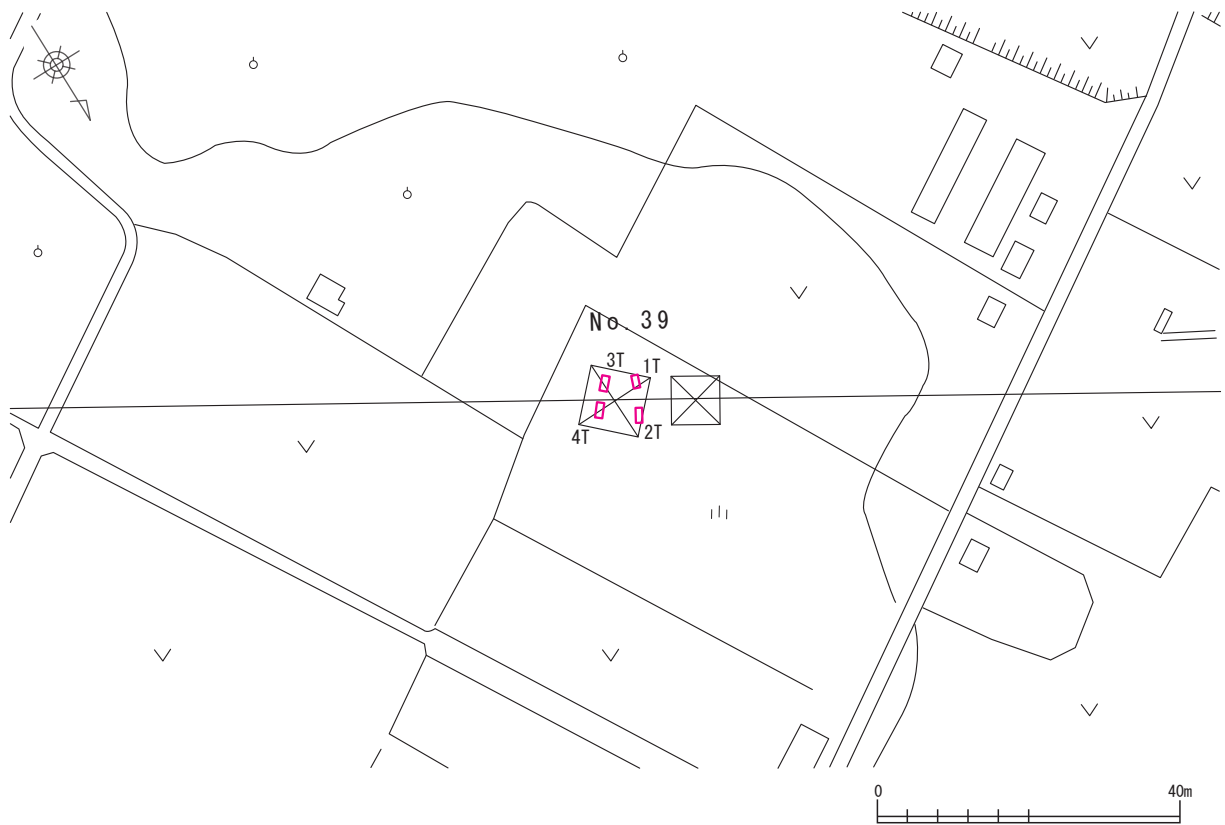
調査の結果、鉄塔 No.39 においては全体に攪乱が激しく、かろうじて地山を確認したものの、遺構・遺物は確認できなかった。鉄塔 No.38 においては全体的にプライマリーな堆積が認められ、2 号トレンチから土坑 1 基、3 号トレンチから土坑 1 基、ピット 2 基、4 号トレンチから土坑 1 基、5 号トレンチから土坑 1 基を確認したほか、各トレンチから縄文早期～後期の土器、磨石が出土した。

したがって、鉄塔 No.39 については慎重工事が望ましいと考えられ、鉄塔 No.38 については多くの遺構・遺物が確認できたことから、工事に先立って発掘調査を実施する必要があると判断し、事業者はその旨を伝えた。

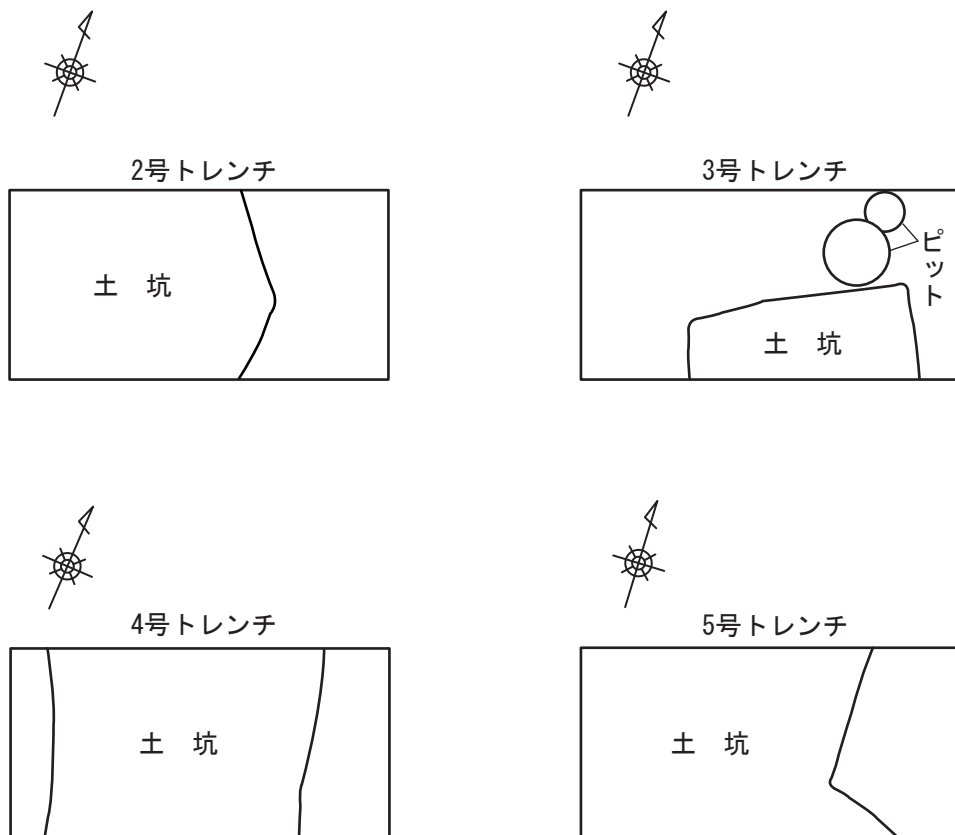
(設楽 政健)



第 47 図 調査地点 (阿部野 (1) 遺跡②、鉄塔No. 38)

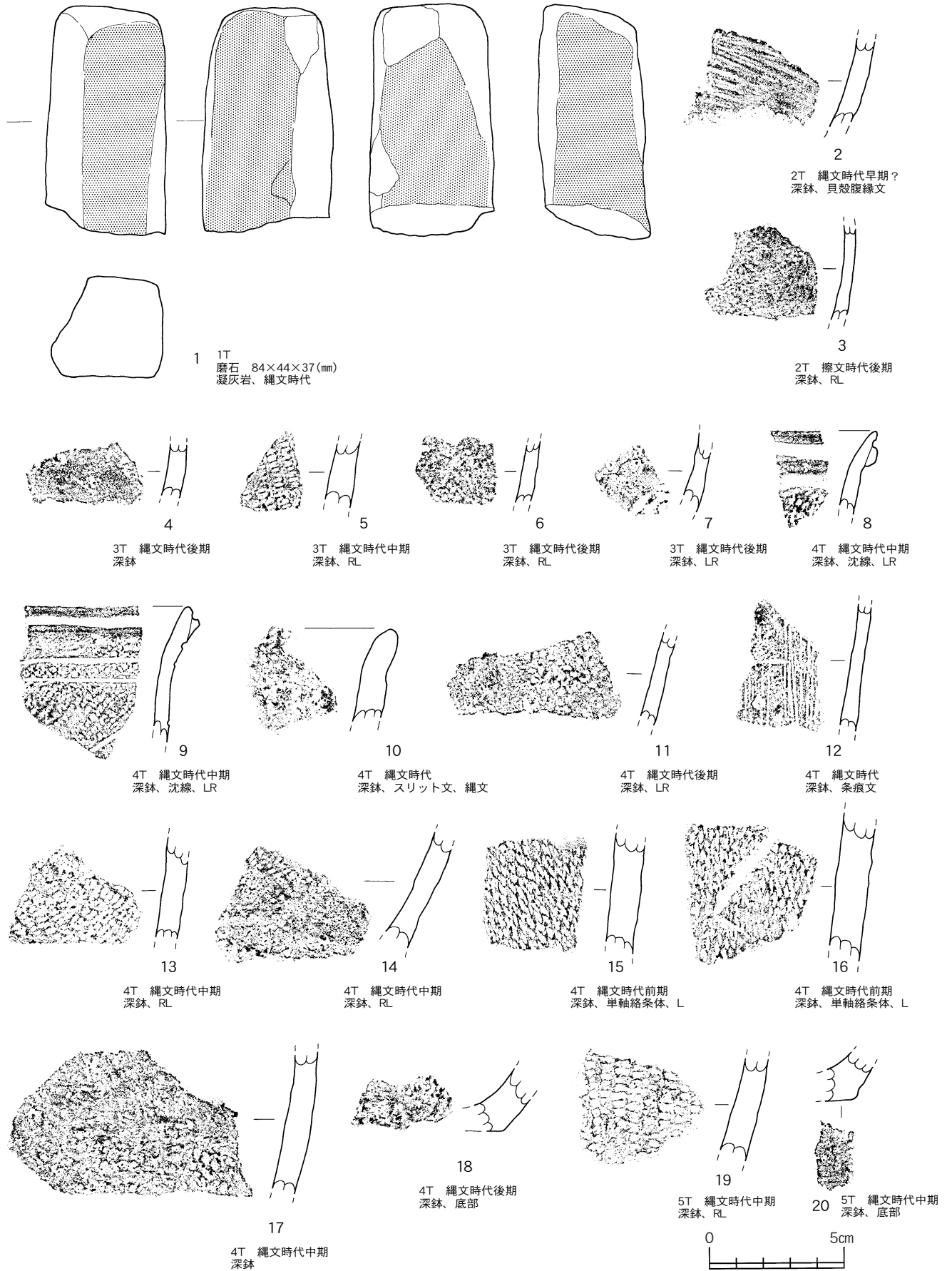


第48図 調査地点（阿部野（1）遺跡②、鉄塔No. 39）



第49図 遺構確認状況（阿部野（1）遺跡②、鉄塔No. 38）





第 50 図 出土遺物（阿部野（1）遺跡②）





阿部野 (1) 遺跡①調査前全景 (東→)




阿部野 (1) 遺跡① 1T (東→)



阿部野 (1) 遺跡① 2T (東→)



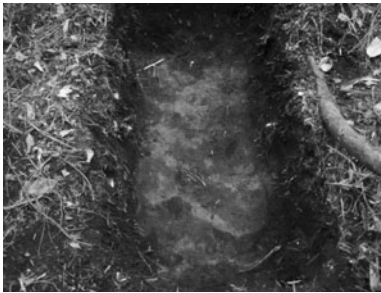
阿部野 (1) 遺跡① 3T (東→)



阿部野 (1) 遺跡① 4T (東→)



朝日山 (3) 遺跡① 1T (南東→)



朝日山 (3) 遺跡① 2T (南東→)



朝日山 (3) 遺跡② 1T (東→)



朝日山 (3) 遺跡② 2T (東→)



三内沢部 (3) 遺跡調査風景 (北→)



三内沢部 (3) 遺跡 1T (南東→)



三内沢部 (3) 遺跡 2T (北東→)



三内沢部 (3) 遺跡 3T 近景 (北西→)



三内沢部 (3) 遺跡 4T (北西→)



三内沢部 (3) 遺跡 5T (北東→)

写真4 試掘・確認調査 (1)



山元 (3) 遺跡①調査前全景 (北→)



山元 (3) 遺跡① 1T 調査風景 (北→)



山元 (3) 遺跡① 2T (東→)



山元 (3) 遺跡① 3T (南→)



山元 (3) 遺跡② 1T (南東→)



山元 (3) 遺跡② 2T (南東→)



山元 (3) 遺跡② 3T (南東→)



山元 (3) 遺跡② 4T (南東→)



野尻 (4) 遺跡 1T (南→)



野尻 (4) 遺跡 2T (南→)



野尻 (4) 遺跡 3T (南→)



野尻 (4) 遺跡 4T (南→)



後范遺跡隣接地調査区全景 (北東→)



後范遺跡隣接地 1T (西→)



後范遺跡隣接地 2T (東→)

写真5 試掘・確認調査 (2)



栄山 (2) 遺跡調査風景 (西→)



栄山 (2) 遺跡 1T (東→)



栄山 (2) 遺跡 2T (東→)



栄山 (2) 遺跡 3T (東→)



栄山 (2) 遺跡 4T (東→)



栄山 (2) 遺跡 5T (東→)



栄山 (2) 遺跡 6T (東→)



栄山 (2) 遺跡 7T (西→)



山元 (3) 遺跡③ 1T (南東→)



山元 (3) 遺跡③ 2T (南東→)



山元 (3) 遺跡③ 3T (南東→)



山元 (3) 遺跡③ 4T (南東→)



山元 (3) 遺跡③ 5T (南東→)



山元 (3) 遺跡③ 6T (南東→)



山元 (3) 遺跡③ 7T (南東→)

写真6 試掘・確認調査 (3)



山元 (3) 遺跡③ 8T (南東→)



山元 (3) 遺跡③ 8T 焼土 (南東→)



山元 (3) 遺跡③ 9T (南東→)



山元 (3) 遺跡③ 10T (南東→)



山元 (3) 遺跡③ 11T (南東→)



山元 (3) 遺跡③ 12T (南東→)



山元 (3) 遺跡③ 13T (南東→)



山元 (3) 遺跡③ 14T (南東→)



玉水 (3) 遺跡 1T (西→)



玉水 (3) 遺跡 2T (西→)



玉水 (3) 遺跡 3T (西→)



玉水 (3) 遺跡 4T (西→)



玉水 (3) 遺跡 5T (西→)



玉水 (3) 遺跡 6T (北→)



玉水 (3) 遺跡 7T (東→)

写真7 試掘・確認調査(4)



玉水 (3) 遺跡 8T (北→)



玉水 (3) 遺跡 9T (北→)



玉水 (3) 遺跡 10T (北→)



玉水 (3) 遺跡 11T (北→)



三内丸山 (5) 遺跡 1T (西→)



三内丸山 (5) 遺跡 2T (西→)



三内丸山 (5) 遺跡 3T (北→)



三内丸山 (5) 遺跡 4T (南→)



三内丸山 (5) 遺跡 5T (南→)



三内丸山 (5) 遺跡 6T (南→)



三内丸山 (5) 遺跡 7T (東→)



三内丸山 (5) 遺跡 8T (北→)



三内丸山 (5) 遺跡 9T (北→)




山城溜池遺跡調査区全景 (東→)



山城溜池遺跡鉄滓集中区 (南東→)

写真8 試掘・確認調査 (5)



山城溜池遺跡鉄滓集中区トレンチ(東→)



山城溜池遺跡鉄滓出土状況(南東→)



山城溜池遺跡 1T (南→)



山城溜池遺跡 2T (南→)



山城溜池遺跡 3T (南→)



山城溜池遺跡 4T (南→)



山城溜池遺跡平場遺構群近景(南→)



山城溜池遺跡 SN - 02 (南→)



山城溜池遺跡 SN - 03 (南→)



山城溜池遺跡 SN - 04 (北西→)



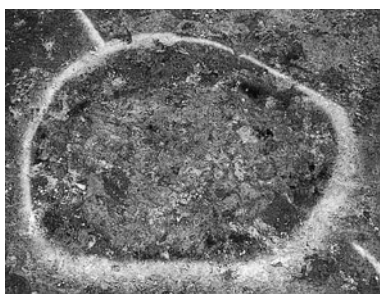
山城溜池遺跡 SN - 05 製錬炉 (南→)



山城溜池遺跡 SN - 06 (南東→)



山城溜池遺跡 SN - 07 断面 (南西→)



山城溜池遺跡 SK - 02 (東→)



山城溜池遺跡 SK - 03 (南→)

写真9 試掘・確認調査(6)



大矢沢野田遺跡調査区全景（北→）



大矢沢野田遺跡 1T（東→）



大矢沢野田遺跡 2T 近景（東→）



大矢沢野田遺跡 3T（東→）



大矢沢野田遺跡 4T（北→）



大矢沢野田遺跡 5T（北→）



大矢沢野田遺跡 6T（北→）



大矢沢野田遺跡 7T（北→）



大矢沢野田遺跡 8T（北→）



大矢沢野田遺跡 9T（北→）



大矢沢野田遺跡 10T（北→）



大矢沢野田遺跡 10T 近景（東→）



大矢沢野田遺跡 11T（北→）



大矢沢野田遺跡 12T（北→）



大矢沢野田遺跡 13T（北→）


写真 10 試掘・確認調査 (7)



阿部野 (1) 遺跡② No. 39 : 1T



阿部野 (1) 遺跡② No. 39 : 2T




阿部野 (1) 遺跡② No. 39 : 3T




阿部野 (1) 遺跡② No. 39 : 4T



阿部野 (1) 遺跡② No. 38 : 1T



阿部野 (1) 遺跡② No. 38 : 2T



阿部野 (1) 遺跡② No. 38 : 3T



阿部野 (1) 遺跡② No. 38 : 4T



阿部野 (1) 遺跡② No. 38 : 5T

写真 11 試掘・確認調査 (8)


山元 (3) 遺跡③



39-1



39-2



39-3



39-4




39-5

三内丸山 (5) 遺跡



42-1



42-2




42-3

S=1/3


写真 12 試掘・確認調査出土遺物 (1)



大矢沢野田遺跡



46-1



46-2




46-3




46-4

S=1/3

山城溜池遺跡



44-1



44-2



44-3



44-4




44-5



44-6




44-7



44-8




44-9



44-10



44-11



44-12

S=1/3

写真 13 試掘・確認調査出土遺物 (2)

## 第VI章 発掘調査－山元（3）遺跡－

### 第1節 調査の概要

#### 1. 調査に至る経緯

平成19年7月26日、当委員会文化財課に青森市浪岡大字杉沢字山元の個人住宅建設に係る「埋蔵文化財（遺跡）等協議書」が、事業者である個人から提出された。建設予定地について遺跡地図と照合した結果、山元（3）遺跡（青森県埋蔵文化財包蔵地台帳番号29056）に該当していることが明らかになった。住宅建築工事と埋蔵文化財の取扱について事業者と協議した結果、平成19年8月22・23日に発掘調査の可否を目的に確認調査を実施することとした。調査の結果、予定地内に設定した14箇所のトレンチのうち、1箇所より平安時代と考えられる土坑2基を確認した（第V章第9節）。これを受けて調査成果について事業者と再度協議し、平成19年10月15日～11月6日の期間で発掘調査を実施することとなった。

#### 2. 調査要項

##### 調査の目的

個人住宅建設工事に先立ち、予定地内に所在する埋蔵文化財包蔵地の発掘調査を実施し、遺跡の記録保存を図り、地域における文化財の活用に資する。なお、本事業は営利を目的とした事業ではないため、国・県の補助金交付を受け実施するものである。

遺跡名及び所在地 山元（3）遺跡（青森県埋蔵文化財包蔵地台帳番号29056）

青森市浪岡大字杉沢字山元

事業実施期間 平成19年10月15日～平成20年3月31日

発掘調査期間 平成19年10月15日～平成19年11月6日

調査面積 161 m<sup>2</sup>

調査担当機関 青森市教育委員会事務局文化財課

調査指導機関 文化庁文化財部記念物課

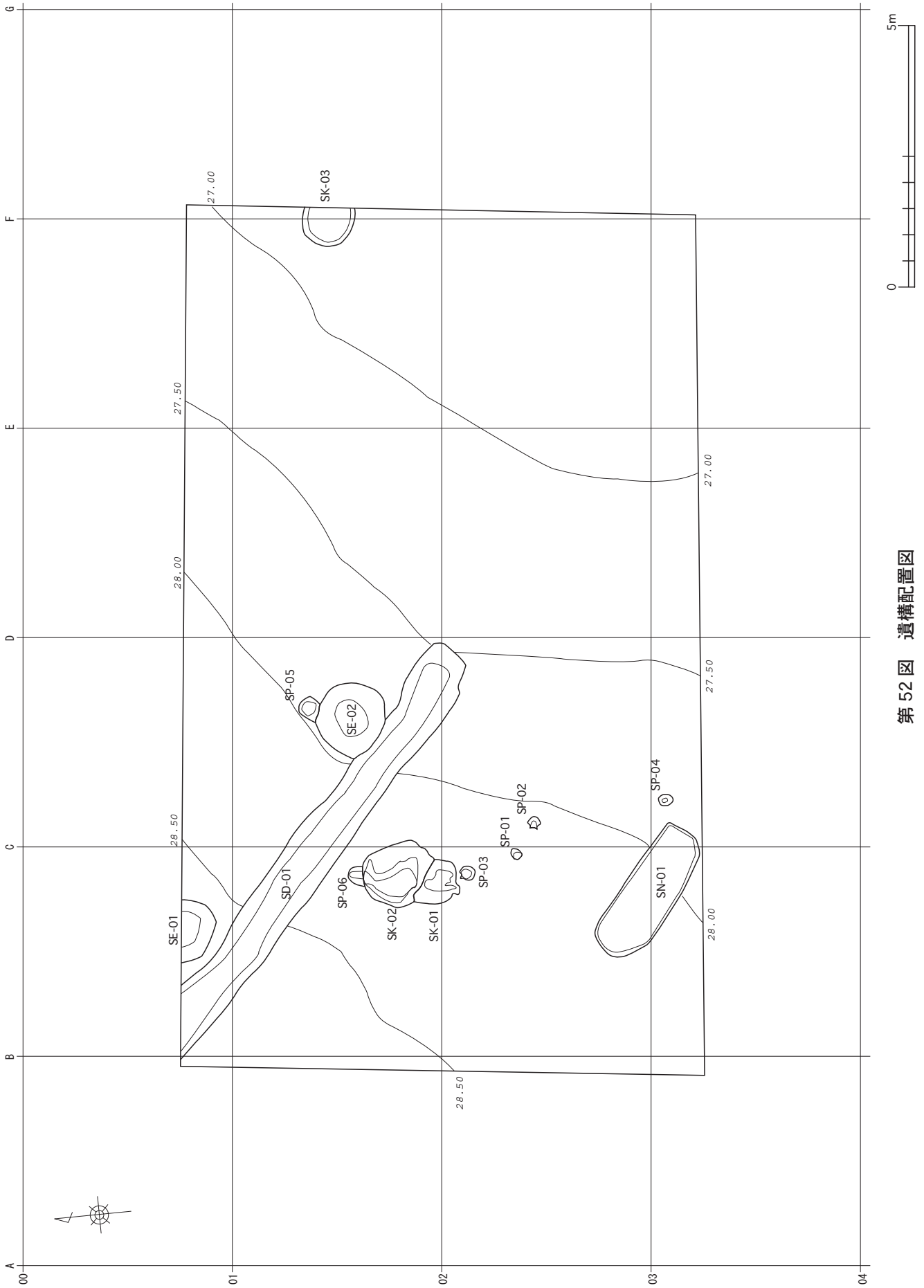
青森県教育庁文化財保護課

##### 調査体制

調査事務局 青森市教育委員会事務局

教 育 長	角田詮二郎	文化財主査	木村 淳一
教 育 部 長	古山 善猛	文化財主事	小野 貴之
教 育 次 長	相馬 政美	”	児玉 大成（調整担当）
参事・文化財課長事務取扱	遠藤 正夫	”	設楽 政健（調査担当）
主 幹	藤村 和人	主 事	吹田 夕貴（庶務担当）
主 査	工藤 幸子	”	竹ヶ原亜希（調整担当）





第 52 図 遺構配置図

### 3. 調査方法

グリッドの設定は、東西方向に長い長方形を呈する調査区全体を網羅できるように調査区北西端を起点に4×4mのメッシュを組んだ。それぞれの呼称については、起点から東西方向にA、B、C…の順にアルファベットを、南北方向に1、2、3…の順に算用数字を付し、それぞれの組み合わせで示した。測量原点については、旧国道7号と空港から浪岡方面へ続く道路との交差点付近にある一等水準点(H=27.546m)より移動を行い、各所へ設置した。各遺構は種類ごとに遺構番号を付した。遺構精査にあたっては原則として4分法・2分法を用いることとし、その他必要に応じて土層観察用ベルトを設置した。遺構実測図作成においては簡易遣り方測量で行い、縮尺は必要に応じて10分の1、20分の1、40分の1とした。写真については土層断面・完掘状況を中心に撮影し、フィルムはカラーリバーサル・モノクロフィルムを使用し、デジタルカメラも併用した。

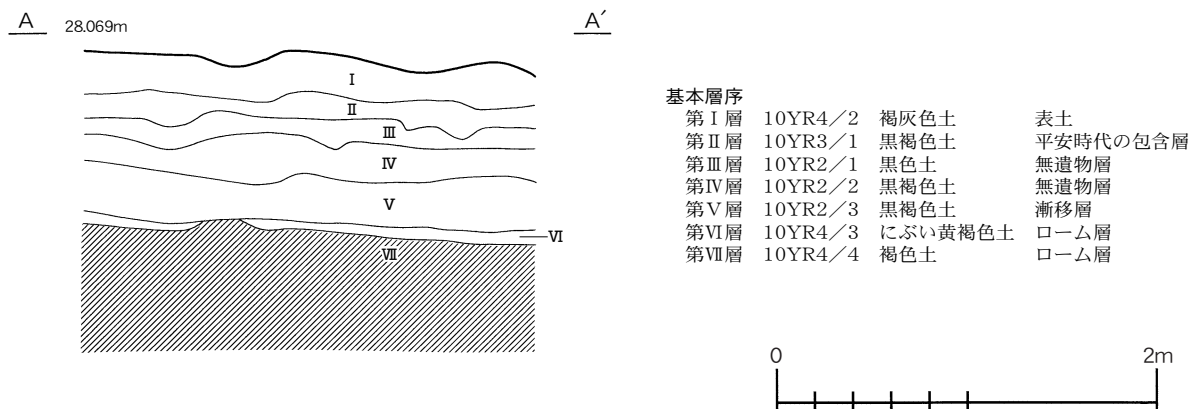
### 4. 調査経過

発掘調査は、平成19年10月15日から開始した。器材搬入・プレハブ内の環境整備終了後、人力により調査区西側から粗掘りを行った。調査区は西～東側へ下る斜面になっており、東側に進むにつれて土が厚く手間取ったが、粗掘りは10月19日に終了した。22日からジョレンがけによる遺構確認を行い、23日から遺構精査に着手し、溝・土坑・井戸・ピット・焼土の順に進めていった。遺構精査は10月27日に終了した。10月29日からは人力により埋戻しを行い、11月6日に全ての調査を終了した。

### 5. 遺跡の環境

青森市浪岡地区は、北～西に梵珠山系の山地、東に八甲田山から西側へ続く山地、南に津軽平野が広がっている。本遺跡は北～西側に広がる梵珠山の南端部と大釈迦川が形成した三角州付近に所在している。平成4年には青森県教育委員会によって発掘調査が実施されており、平安時代の竪穴住居跡49軒のほか、竪穴遺構2基、掘立柱建物跡2棟、土坑34基、溝跡4条が検出されている。今回の調査区は、青森県教育委員会が発掘調査を実施した国道7号バイパスと空港道路のT字路南側にあたる。

基本層序は、7層に分層した。第II層は平安時代に相当する層である。それ以外の層は無遺物である。



第53図 基本層序

## 第2節 検出遺構と出土遺物

発掘調査の結果、検出した遺構は土坑3基、ピット6基、溝跡1基、焼土遺構1基、井戸跡2基である。遺物は平安時代の土師器等がビニール袋で1袋出土したほか、近代以降と考えられる陶磁器が1点出土した。

### 1. 土坑

SK - 01 (第54図)

- 〔位置〕 B - 1・2グリッドより検出した。SK - 02と重複しており、本遺構が古い。
- 〔平面〕 重複により全容は不明であるが、平面は楕円形を呈していると考えられる。
- 〔規模〕 残存する規模は、長軸86×短軸66×深さ24cmを測る。
- 〔断面〕 壁はほぼ垂直に立ち上がり、底面はやや起伏が見られる。
- 〔堆積土〕 5層に分層した。ローム粒・ロームブロックを混入する黒褐色を主体とした土層が堆積している。人為堆積と考えられる。
- 〔出土遺物〕 なし。
- 〔時期〕 不明である。

SK - 02 (第54図)

- 〔位置〕 B・C - 2グリッドより検出した。SK - 01・SP - 06と重複しており、本遺構が新しい。
- 〔平面〕 重複により全容は不明であるが、平面は円形を呈していると考えられる。
- 〔規模〕 残存する規模は、長軸132×短軸120×深さ24cmを測る。
- 〔断面〕 壁は緩やかな傾斜をもって立ち上がり、底面は起伏が見られる。
- 〔堆積土〕 8層に分層した。上層はローム粒・ロームブロック等を混入する黒褐色土、下層は焼土粒を混入するにぶい赤褐色土が堆積しており、焼成土坑と考えられる。また3層にはB - Tm火山灰がブロック状に混入している。人為堆積と考えられる。
- 〔出土遺物〕 なし。
- 〔時期〕 平安時代であるが、詳細は不明である。

SK - 03 (第54図)

- 〔位置〕 A - 1グリッドより検出した。
- 〔平面〕 東側部分が調査区外にあるため、全容は不明であるが、平面は円形を呈していると考えられる。
- 〔規模〕 規模は長軸102×短軸72×深さ118cmを測る。
- 〔断面〕 壁はほぼ垂直に立ち上がり、底面はほぼ平坦である。
- 〔堆積土〕 7層に分層した。黒褐色・黒色を主体とする土層が堆積している。部分的にローム粒・ロームブロックを含む。自然堆積と考えられる。
- 〔出土遺物〕 なし。
- 〔時期〕 詳細な時期は不明であるが、基本層序第Ⅱ層下から掘り込まれており、平安時代と考えられる。

## 2. ピット

## SP－01（第54図）

- 〔位置〕 B－2グリッドより検出した。
- 〔平面〕 平面は円形を呈している。
- 〔規模〕 規模は長軸22×短軸20×深さ20cmを測る。
- 〔断面〕 壁はほぼ垂直に立ち上がり、底面はほぼ平坦である。
- 〔堆積土〕 1層である。黒褐色土が堆積している。自然堆積と考えられる。
- 〔出土遺物〕 なし。
- 〔時期〕 不明である。

## SP－02（第54図）

- 〔位置〕 C－2グリッドより検出した。
- 〔平面〕 平面は円形を呈している。
- 〔規模〕 規模は長軸28×短軸20×深さ26cmを測る。
- 〔断面〕 壁はほぼ垂直に立ち上がり、底面は平坦である。
- 〔堆積土〕 1層である。黒褐色土が堆積している。自然堆積と考えられる。
- 〔出土遺物〕 なし。
- 〔時期〕 不明である。

## SP－03（第54図）

- 〔位置〕 B－2グリッドより検出した。
- 〔平面〕 平面は円形を呈している。
- 〔規模〕 規模は長軸30×短軸28×深さ14cmを測る。
- 〔断面〕 壁はほぼ垂直に立ち上がり、底面は平坦である。
- 〔堆積土〕 1層である。黒褐色土が堆積している。自然堆積と考えられる。
- 〔出土遺物〕 なし。
- 〔時期〕 不明である。

## SP－04（第54図）

- 〔位置〕 C－3グリッドより検出した。
- 〔平面〕 平面は円形を呈している。
- 〔規模〕 規模は長軸30×短軸24×深さ40cmを測る。
- 〔断面〕 壁はほぼ垂直に立ち上がり、底面はほぼ平坦である。
- 〔堆積土〕 2層に分層した。暗褐色土・黒色土が堆積している。自然堆積と考えられる。
- 〔出土遺物〕 なし。
- 〔時期〕 不明である。

SP - 05 (第 54 図)

- 〔位 置〕 C - 1 グリッドより検出した。SE - 02 と重複しており、本遺構が古い。
- 〔平 面〕 平面は円形を呈している。
- 〔規 模〕 規模は長軸 42 × 短軸 38 × 深さ 6 cm を測る。
- 〔断 面〕 壁は緩やかに立ち上がり、底面はほぼ平坦である。
- 〔堆 積 土〕 1 層である。黒褐色土が堆積している。人為堆積と考えられる。
- 〔出土遺物〕 なし。
- 〔時 期〕 不明である。

SP - 06 (第 54 図)

- 〔位 置〕 A - 1 グリッドより検出した。SK - 02 と重複しており、本遺構が古い。
- 〔平 面〕 重複により全容は不明であるが、円形を呈すると考えられる。
- 〔規 模〕 残存する規模は長軸 36 × 短軸 26 × 深さ 18 cm を測る。
- 〔断 面〕 壁はほぼ垂直に立ち上がり、底面はほぼ平坦である。
- 〔堆 積 土〕 4 層に分層した。黒褐色を主体とする土層が堆積している。人為堆積である。
- 〔出土遺物〕 なし。
- 〔時 期〕 不明である。

### 3. 焼土遺構

SN - 01 (第 55 図)

- 〔位 置〕 B・C - 2・3 グリッドより検出した。
- 〔平 面〕 平面は隅丸長方形を呈している。遺構北西端より長軸 68 × 短軸 55 cm の焼土範囲を検出した。
- 〔規 模〕 規模は長軸 282 × 短軸 102 × 深さ 18 cm を測る。
- 〔断 面〕 壁はほぼ垂直に立ち上がり、底面はほぼ平坦である。
- 〔堆 積 土〕 9 層に分層した。黒褐色・にぶい黄褐色を主体とする土層が堆積している。人為堆積と考えられる。
- 〔出土遺物〕 なし。
- 〔時 期〕 不明である。

### 4. 溝跡

SD - 01 (第 55 図)

- 〔位 置〕 B - 0・1、C - 1・2 グリッドより検出した。SE - 02 と重複しており、本遺構が古い。
- 〔平 面〕 調査区外に延びる部分があり、全容は不明であるが、残存部はほぼ直線的である。
- 〔規 模〕 残存する規模は長軸 874 × 短軸 96 × 深さ 40 cm を測る。
- 〔断 面〕 壁は緩やかな傾斜をもって立ち上がり、底面はほぼ平坦である。
- 〔堆 積 土〕 4 層に分層した。黒色・黒褐色を主体とする土層が堆積している。自然堆積と考えられる。



- 〔出土遺物〕 堆積土下層より土師器甕の胴部破片が2点出土した(第55図1・2)。1はやや砂粒が比較的多く混入している。外面はヘラケズリ、内面はヘラナデが施されている。色調はにぶい黄橙色を呈している。7は外面がやや黒味がかっており、被熱による影響と考えられる。また外面には粘土紐の継ぎ目が残っている。外面は不明であるが、内面にはヘラナデが施されている。色調は外面が黒褐色、内面がにぶい黄橙色である。
- 〔時期〕 出土土器により平安時代と考えられる。

## 5. 井戸跡

SE - 01 (第56図)

- 〔位置〕 B - 0 グリッドより検出した。
- 〔平面〕 北側部分が調査区外にあるため、全容は不明であるが、円形を呈している。
- 〔規模〕 残存する規模は長軸120×短軸68×深さ166cmを測る。
- 〔断面〕 壁は下半まで垂直に立ち上がり、上半からやや外反しながら立ち上がる。底面はほぼ平坦である。
- 〔堆積土〕 9層に分層した。黒褐色と黒色を主体とする土層が堆積している。人為堆積と考えられる。
- 〔出土遺物〕 なし。
- 〔時期〕 第Ⅱ層下より掘り込まれており、平安時代と考えられる。

SE - 02 (第56図)

- 〔位置〕 C - 1 グリッドより検出した。SD - 01・SP - 05と重複しており、本遺構が新しい。
- 〔平面〕 重複により全容は不明であるが、円形を呈していると考えられる。
- 〔規模〕 残存する規模は長軸134×短軸130×深さ156cmを測る。
- 〔断面〕 壁は下半までが内傾し、上半は外反しながら立ち上がり、底面はほぼ平坦である。
- 〔堆積土〕 12層に分層した。黒褐色を主体とする土層が堆積している。人為堆積と考えられる。
- 〔出土遺物〕 なし。
- 〔時期〕 平安時代の可能性が高いが、詳細は不明である。

## 6. 遺構外出土遺物

本調査区より出土した遺構内出土遺物は、土師器甕の破片2点のみで、ほかは全て遺構外から出土したものである。遺構外出土遺物の内訳は、土師器杯の破片3点、土師器甕の破片4点、近代以降と考えられる陶磁器の破片1点である。いずれも小片で、全体形を把握できる資料は少ない。

土師器杯 (第57図1～3)

3点出土した。いずれもロクロ成形である。1は口縁部破片である。口唇部の形状はやや丸みを帯びており、色調は黄橙色を呈する。2は口縁部破片である。全体的に摩耗している。口縁部付近からやや外反する形状であり、口唇部の断面形状は丸みを帯びている。色調はにぶい黄橙色を呈し、口径は12.1cmを測る。3は底部破片であり、底部切離しは回転糸切であるが、小片のため、回転方向は

不明である。色調はにぶい赤褐色を呈する。底径は 6.2 cmを測る。

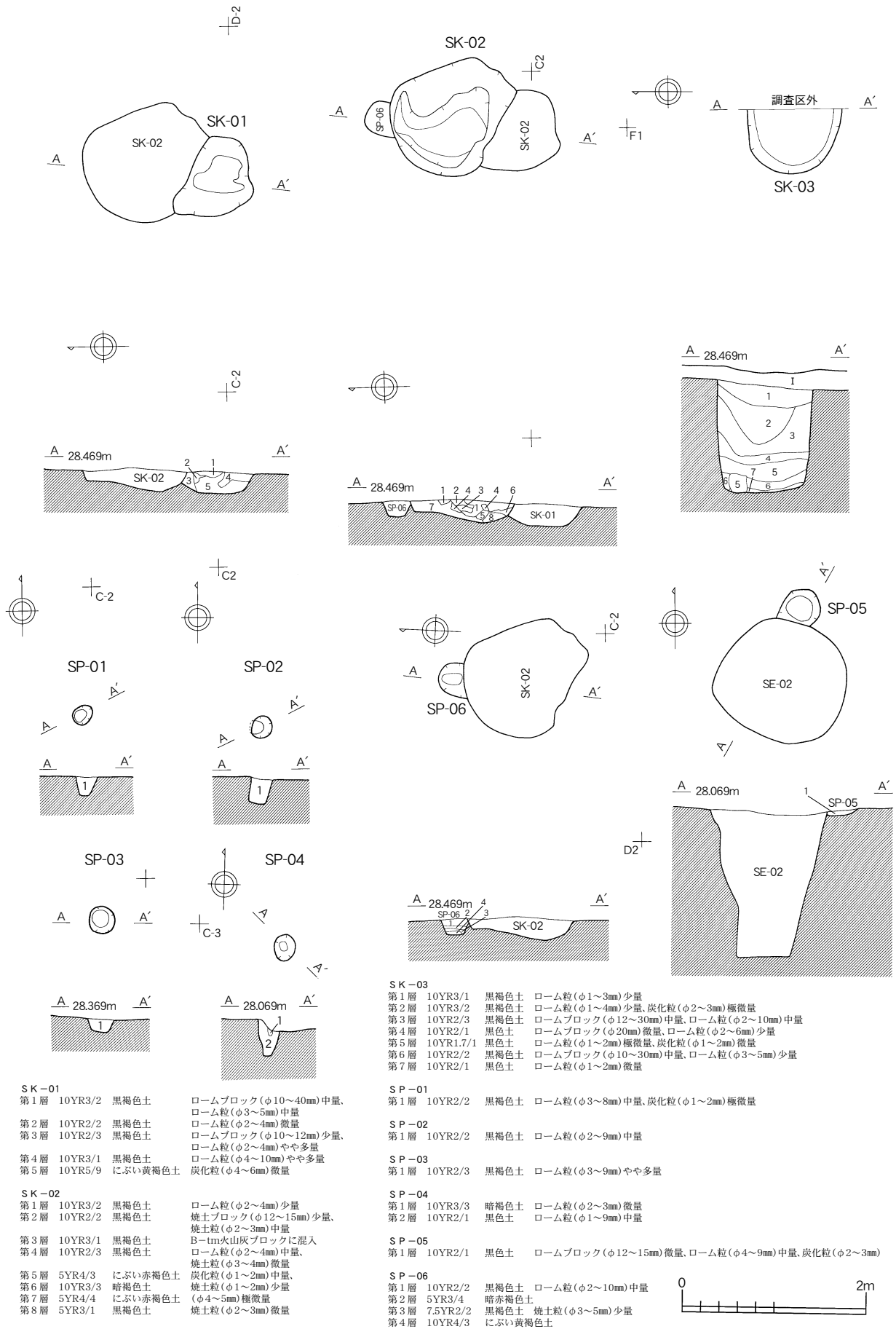
#### 土師器甕（第 57 図 4～7）

4 点出土した。4 は口縁部破片である。全体に磨耗しており、調整方法は不明である。口縁部は口唇部をややつまみ出した形状を呈している。外面の口縁部付近にはスス状の黒色物質が付着している。色調はにぶい黄褐色である。5～7 は胴部破片である。5 はやや磨耗しているが、内外面共にヘラナデが施されている。色調は黄橙色を呈する。6 は外面にヘラナデ、内面にナデが施されている。色調はにぶい黄褐色を呈する。7 は底部付近の胴部破片である。内外面共にヘラナデが施されている。色調はにぶい黄褐色である。

#### 近代以降の磁器（第 57 図 8）

1 点出土した。青磁の小壺と考えられる。現代の可能性も考えられるが、近代以降としておきたい。

（設楽 政健）

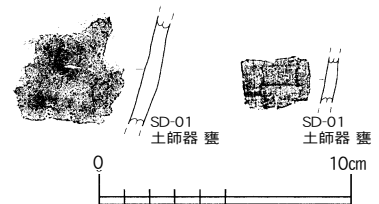
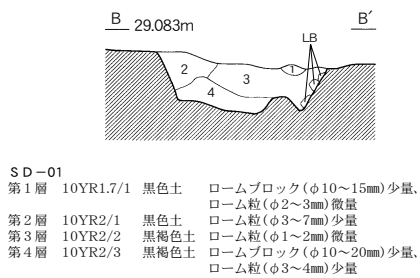
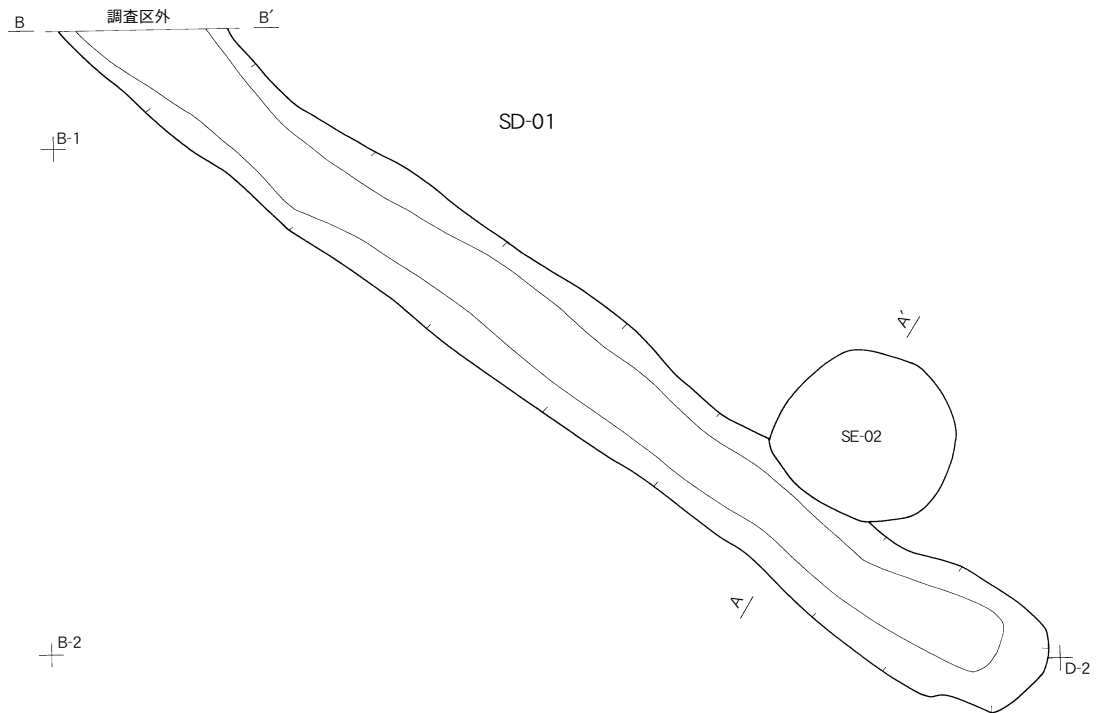
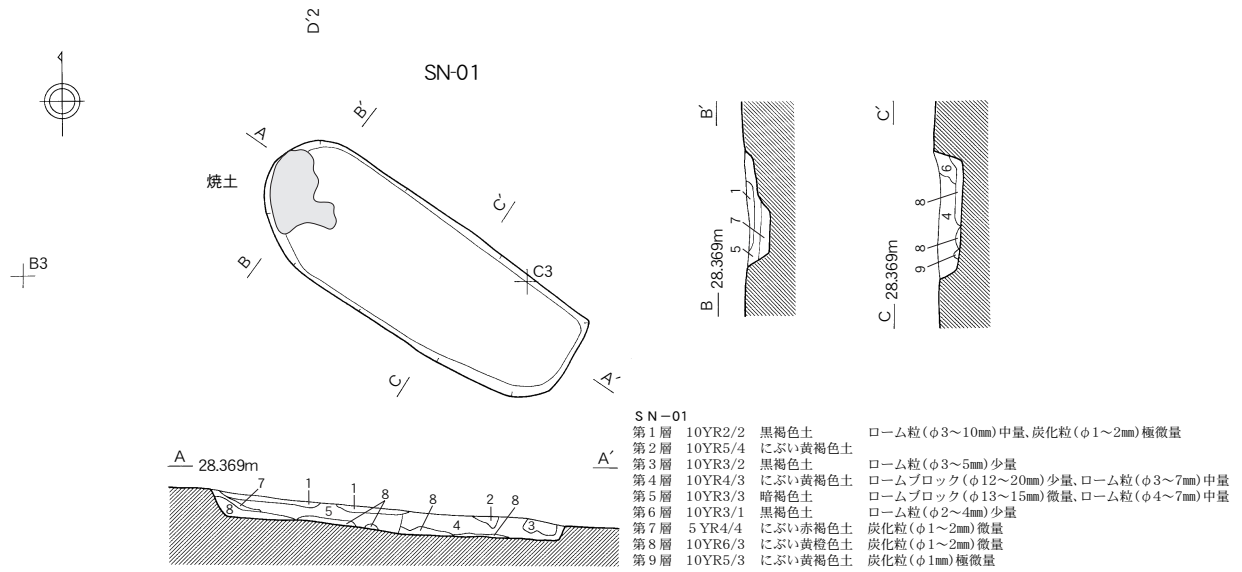


- SK-01**
- 第1層 10YR3/2 黒褐色土 ロームブロック(φ10~40mm)中量、ローム粒(φ3~5mm)中量
  - 第2層 10YR2/2 黒褐色土 ローム粒(φ2~4mm)微量
  - 第3層 10YR2/3 黒褐色土 ロームブロック(φ10~12mm)少量、ローム粒(φ2~4mm)やや多量
  - 第4層 10YR3/1 黒褐色土 ローム粒(φ4~10mm)やや多量
  - 第5層 10YR5/9 にぶい黄褐色土 炭化粒(φ4~6mm)微量
- SK-02**
- 第1層 10YR3/2 黒褐色土 ローム粒(φ2~4mm)少量
  - 第2層 10YR2/1 黒褐色土 焼土ブロック(φ12~15mm)少量、焼土粒(φ2~3mm)中量
  - 第3層 10YR3/1 黒褐色土 B-1m火山灰ブロックに混入
  - 第4層 10YR2/3 黒褐色土 ローム粒(φ2~4mm)中量、焼土粒(φ3~4mm)微量
  - 第5層 5YR4/3 にぶい赤褐色土 炭化粒(φ1~2mm)中量、
  - 第6層 10YR3/3 暗褐色土 焼土粒(φ1~2mm)少量
  - 第7層 5YR4/4 にぶい赤褐色土 (φ4~5mm)極微量
  - 第8層 5YR3/1 黒褐色土 焼土粒(φ2~3mm)微量

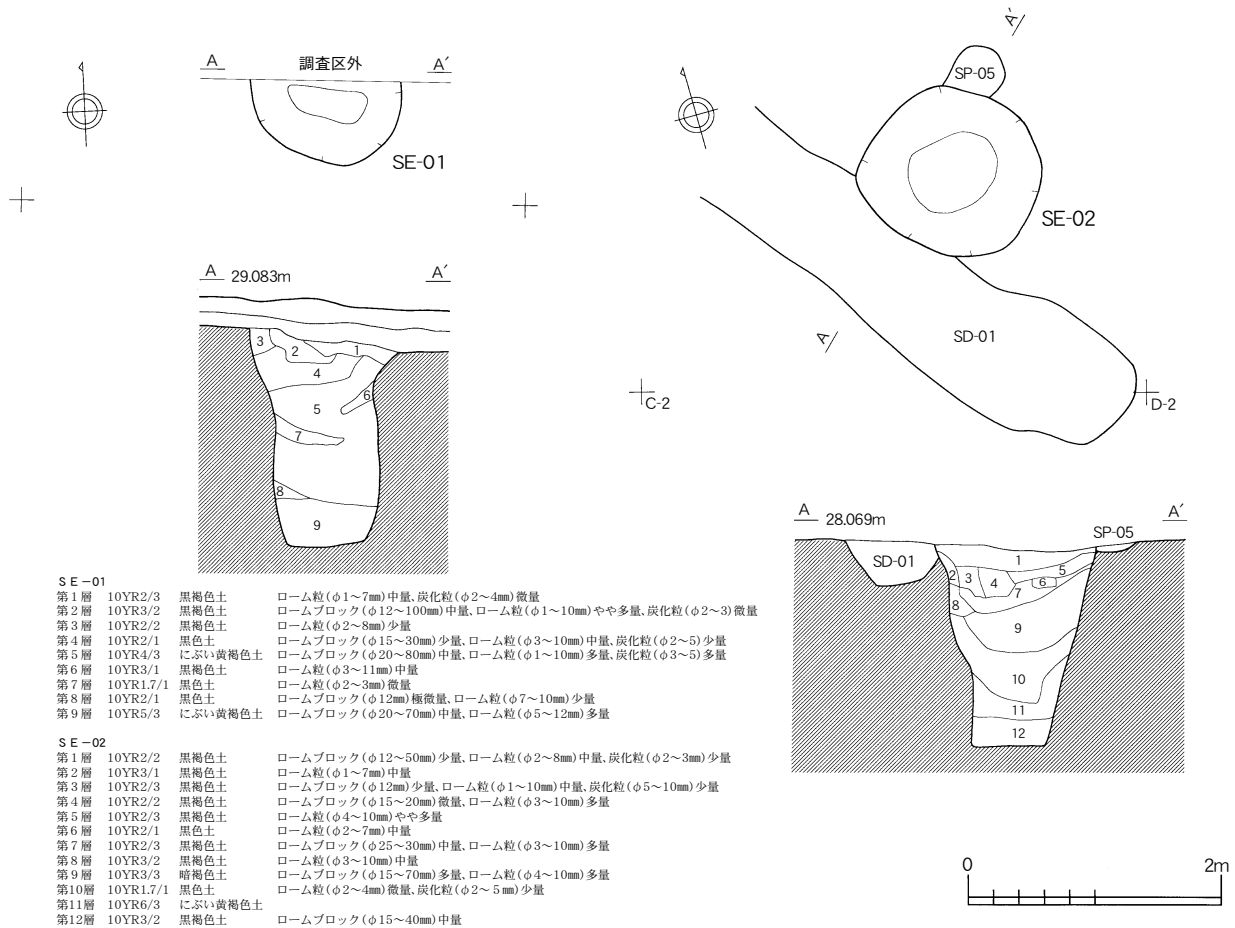
- SK-03**
- 第1層 10YR3/1 黒褐色土 ローム粒(φ1~3mm)少量
  - 第2層 10YR3/2 黒褐色土 ローム粒(φ1~4mm)少量、炭化粒(φ2~3mm)極微量
  - 第3層 10YR2/3 黒褐色土 ロームブロック(φ12~30mm)中量、ローム粒(φ2~10mm)中量
  - 第4層 10YR2/1 黒褐色土 ロームブロック(φ20mm)微量、ローム粒(φ2~6mm)少量
  - 第5層 10YR1.7/1 黒褐色土 ローム粒(φ1~2mm)極微量、炭化粒(φ1~2mm)微量
  - 第6層 10YR2/2 黒褐色土 ロームブロック(φ10~30mm)中量、ローム粒(φ3~5mm)少量
  - 第7層 10YR2/1 黒褐色土 ローム粒(φ1~2mm)微量

- SP-01**
- 第1層 10YR2/2 黒褐色土 ローム粒(φ3~8mm)中量、炭化粒(φ1~2mm)極微量
- SP-02**
- 第1層 10YR2/2 黒褐色土 ローム粒(φ2~9mm)中量
- SP-03**
- 第1層 10YR2/3 黒褐色土 ローム粒(φ3~9mm)やや多量
- SP-04**
- 第1層 10YR3/3 暗褐色土 ローム粒(φ2~3mm)微量
  - 第2層 10YR2/1 黒褐色土 ローム粒(φ1~9mm)中量
- SP-05**
- 第1層 10YR2/1 黒褐色土 ロームブロック(φ12~15mm)微量、ローム粒(φ4~9mm)中量、炭化粒(φ2~3mm)
- SP-06**
- 第1層 10YR2/2 黒褐色土 ローム粒(φ2~10mm)中量
  - 第2層 5YR3/4 暗褐色土
  - 第3層 7.5YR2/2 黒褐色土 焼土粒(φ3~5mm)少量
  - 第4層 10YR4/3 にぶい黄褐色土

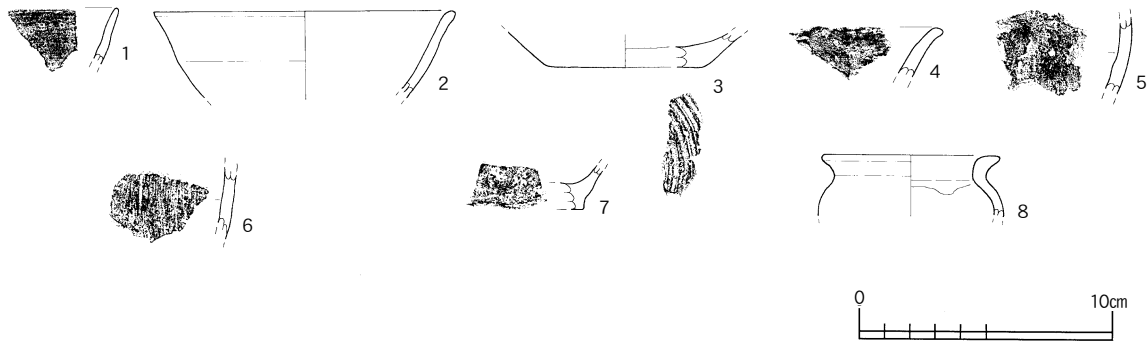
第54図 SK・SP



第55図 SN・SD、SD-01 出土遺物



第56図 SE-01・02



第57図 遺構外出土遺物

第4表 遺構外出土遺物観察一覧

番号	位置	層位	種別	器種	部位	色調外面	色調内面	焼成	外面調整	内面調整	底部調整
1	E-2	Ⅲ層	土師器	坏	口縁部	黄橙色	黄橙色	良	ロクロナデ	ロクロナデ	-
2	E-2	Ⅲ層	土師器	坏	口縁部	にぶい黄褐色	にぶい黄褐色	良	ロクロナデ	ロクロナデ	-
3	B-1	表採	土師器	坏	底部	にぶい赤褐色	黄橙色	良	ロクロナデ	ロクロナデ	回転糸切
4	E-2	Ⅲ層	土師器	甕	口縁部	にぶい黄褐色	にぶい黄褐色	不良	-	-	-
5	C-3	Ⅲ層	土師器	甕	胴部	黄橙色	黄橙色	良	ヘラナデ	ヘラナデ	-
6	E-2	Ⅲ層	土師器	甕	胴部	にぶい黄褐色	にぶい黄褐色	不良	ヘラナデ	ナデ	-
7	C-3	Ⅲ層	土師器	甕	胴部	にぶい黄褐色	にぶい黄褐色	良	ヘラナデ	ナデ	-
8	E-1	Ⅶ層	陶磁器	壺	口縁部	明青灰色	明青灰色	良	ロクロナデ	ロクロナデ	-

### 第3節 まとめ

発掘調査は、平成4年度に平安時代の竪穴住居跡49軒等を検出した青森県教育委員会（以下、県教委とする）調査区に隣接する標高27～29mの傾斜地について161㎡を対象に行った。調査の結果、土坑3基、焼土遺構1基、小ピット6基、溝跡1基、井戸跡2基のほか、平安時代の土師器9点・近代以降と考えられる磁器を1点検出した。検出した各遺構については、時期不明な遺構（SK-01・SN-01・小ピット6基）を除いて平安時代に帰属すると考えられる。

土坑は3基検出し、いずれも無遺物である。SK-01・02は重複しており、SK-03とはやや離れている。SK-02は焼成土坑と考えられる。県教委調査区においては11,000㎡という広大な面積の調査にもかかわらず、焼成土坑と考えられる遺構は少なく、本調査区周辺に位置している可能性がある。袋状を呈するSK-03は、118cmとやや深めの土坑で、井戸跡の可能性も否定できないが、井戸跡と比べて水量が少ないため袋状土坑とした。焼土遺構は調査区南側から1基検出した。隅丸長方形を呈する竪穴の西側にほぼ円形の焼土範囲が認められるものであり、平面形状は中世に一般的なカマド状遺構に類似するが、無遺物であり、詳しい時期は不明である。

小ピットは6基検出した。SP-05を除いてSK-01・02に隣接し、まとめて位置しているが、建物配置は認められなかった。溝跡は1基検出した。調査区北西隅から南東隅に向かってほぼ直線的に伸びている。区画・排水の用途が考えられるが、詳細は不明である。井戸跡は素掘りのものが2基検出した。県教委調査区において井戸跡は確認されておらず、本調査区は県教委調査区より低位に位置しているため、ある程度の掘削により湧水層まで到達できたことが想定される。

出土した遺物はSD-01出土土師器甕の破片2点と遺構外出土の土師器坏の破片3点、土師器甕の破片4点、近代以降の磁器1点である。坏・甕とも少数で全体形状も不明である。坏はいずれもロクロ成形で、黒色処理は認められない。甕はいずれも非ロクロ成形で、胴部にはヘラナデが認められる。


今回の調査区は、161㎡という狭小な面積ではあるものの、集落の中心と考えられる県教委調査区に比べると、遺構密度が低く、また出土遺物も散発的であり、居住域から離れた集落縁辺部の様相と考えられると共に、集落の中でも焼成土坑・焼土遺構・井戸跡のように生業に関連する役割を担っていたことが想定される。帰属時期については、少量の遺構・遺物から推定することは難しいが、県教委調査区における主体時期と同様に9世紀後半～10世紀初頭と考えられる。

最後になりましたが、地権者である佐々木睦夫氏はじめ、関係各位に対し深く感謝する次第であります。

（担当者一同）



調査区全景 (西→)




基本層序 (西→)



SK - 01、02 断面 (西→)



SK - 01、02 (西→)



SK - 03 (西→)



SN - 01 (東→)




SE - 01 断面 (南→)



SE - 02 (西→)



SP - 01 (西→)




SP - 02 断面 (西→)



SP - 03 (西→)



SP - 04 (北→)



SP - 05 (北→)



SP - 06 (西→)



SD - 01 (西→)

写真 14 発掘調査 (山元 (3) 遺跡)




写真 15 発掘調査出土遺物（山元（3）遺跡）



## 青森市遺跡一覧

- 本表は、青森県埋蔵文化財包蔵地台帳を基に作成したものである。
- 遺跡番号は、付図（青森市遺跡地図）の番号と合致する。
- 掲載した遺跡は、平成 20 年 1 月末日現在で青森地区が 310 遺跡（登録数 327 件中、欠番 17 件）、浪岡地区が 89 遺跡の計 399 遺跡である。

第5表 青森市遺跡一覧（青森地区）

遺跡番号	名称	フリガナ	所在地	時代	種別
01001	山野峠遺跡	ヤマノノゲ 代	大字野内字浦島、矢田字牧原	縄文(後)	その他(墓跡)
01002	長森遺跡	ナガノ 代	大字矢田字山野井	縄文(晩)	散布地
01003	築木館岩瀬遺跡	キキノイワノセ 代	大字築木館字岩瀬	縄文(前・晩)、平安	散布地
01004	築木館布引遺跡	キキノイハ 代	大字築木館字布引	縄文(前・中・後)	散布地
01005	戸山遺跡	トヤマ 代	大字戸山字赤坂	縄文、平安	散布地
01006	玉清水(1)遺跡	タマシズミ 代	大字駒込字月見野	縄文(晩)	散布地
01007	玉清水(2)遺跡	タマシズミ 代	大字駒込字月見野	不明	散布地
01008	玉清水(3)遺跡	タマシズミ 代	大字駒込字月見野	縄文(前)	散布地
01009	月見野霊園遺跡	ツキミノ 代	大字駒込字月見野	平安	散布地
01010	月見野(1)遺跡	ツキミノ 代	大字駒込字蛭沢	縄文	散布地
01011	浪館(1)遺跡	ナミダ 代	大字三内字丸山	縄文(前)	散布地
01012	浪館(2)遺跡	ナミダ 代	大字浪館字平岡	縄文(中・晩)	散布地
01013	細越遺跡	ホソコシ 代	大字細越字種元	縄文(晩)	集落跡
01014	安田近野(1)遺跡	ヤスダ 代	大字安田字稲森(俗称、水天宮)	縄文(後)	散布地
01015	安田(1)遺跡	ヤスダ 代	大字安田字近野	縄文(前)	散布地
01016	安田(2)遺跡	ヤスダ 代	大字安田字近野	縄文(前・後)、弥生、平安	散布地
01017	欠番				
01018	三内霊園遺跡	サンノウ 代	大字三内字沢部	縄文(前・中)	散布地
01019	三内遺跡	サンノウ 代	大字三内字丸山	縄文、平安	集落跡、城館跡
01020	欠番				
01021	三内丸山遺跡	サンノウ 代	大字三内字丸山、安田字近野	縄文(中)	集落跡、その他(配石遺構)
01022	戸崎館遺跡	トサキ 代	大字桑原字山崎、大字戸崎字宮井、大字諏訪沢字山辺		城館跡
01023	岡町(1)遺跡	オカマチ 代	大字新城字天田内	縄文	散布地
01024	天田内(1)遺跡	アマタノ 代	大字新城字天田内	縄文、平安	散布地
01025	入内遺跡	ニウチノ 代	大字入内字駒田	縄文	散布地
01026	尻八館遺跡	シラハチ 代	大字後潟字後潟山、六枚橋字六枚橋山	中世	城館跡
01027	磯部遺跡	イソベ 代	大字四戸橋字磯部	縄文	散布地
01028	四ッ石(1)遺跡	ヨツイシ 代	大字四ッ石字里見	縄文(中・後)、平安	散布地、集落跡
01029	大科支線口遺跡	オホタカ 代	大字内真部字山下	縄文、平安	散布地
01030	山城遺跡	ヤマシロ 代	大字六枚橋字山越	縄文、平安	散布地
01031	後潟(1)遺跡	ウシノ 代	大字四戸橋字磯部	縄文	散布地
01032	不浪知遺跡	フナシラ 代	大字六枚橋字不浪知	平安、中世	散布地
01033	田沢森遺跡	タザノ 代	大字西田沢字山辺	縄文(後)	散布地
01034	野木和(1)遺跡	ノギ 代	大字羽白字野木和、新城字天田内	縄文	散布地
01035	野木和公園遺跡	ノギ 代	大字羽白字野木和	縄文(晩)	散布地
01036	油川城跡	アブラカワ 代	大字西田沢字浜田	縄文、平安、中世	城館跡
01037	西田沢(1)遺跡	ニシノ 代	大字西田沢字山田	平安	集落跡
01038	大堤遺跡	オホツツ 代	大字飛鳥字山田	縄文(前・後)	散布地
01039	山辺遺跡	ヤマノ 代	大字飛鳥字塩越、字岸田	平安	散布地
01040	内真部(1)遺跡	ウチマキ 代	大字清水字生田	縄文(前・後)、奈良、平安	散布地
01041	築木館遺跡	キキノ 代	大字築木館字山の井、大字滝沢字下川原	平安	城館跡
01042	沢山(1)遺跡	サキヤマ 代	大字駒込字月見野	縄文(晩)	散布地
01043	沢山(2)遺跡	サキヤマ 代	大字沢山字平野	縄文、平安、中世	散布地
01044	沢山(3)遺跡	サキヤマ 代	大字沢山字平野	平安	散布地
01045	稲山(1)遺跡	イナヤマ 代	大字諏訪沢字野田、字山辺	縄文(前・後)	集落跡
01046	桑原(1)遺跡	クワノ 代	大字桑原字山崎	縄文	散布地
01047	後潟遺跡	ウシノ 代	大字後潟字外山、字久堅	縄文、平安	散布地
01048	駒込館遺跡	コマゴ 代	大字駒込字桐ノ沢	平安	城館跡
01049	山の井遺跡	ヤマノイ 代	大字築木館字山の井	縄文	散布地
01050	阿部野(1)遺跡	アベ 代	大字幸畑字阿部野	縄文、奈良、平安	集落跡
01051	沢田遺跡	サキタ 代	大字造道字沢田	平安	集落跡
01052	孫内遺跡	マコノ 代	大字孫内字山科	縄文(後・晩)	集落跡
01053	赤坂遺跡	アカカ 代	大字戸山字赤坂	平安	散布地
01054	梨の木平遺跡	リンノキ 代	大字駒込字深沢	縄文(晩)	集落跡
01055	熊沢遺跡	クマノ 代	大字岩渡字熊沢	縄文	集落跡
01056	石江遺跡	イシエ 代	大字石江字平山	縄文(前)	集落跡
01057	蛭沢遺跡	ヒルサキ 代	大字駒込字月見野、字蛭沢	縄文(早・前・中・後)、弥生、平安	集落跡
01058	佃遺跡	ツクダ 代	大字松森字佃(佃3丁目)	平安	散布地
01059	小柳遺跡	コヤナギ 代	大字小柳字唐橋(小柳3丁目)	平安	散布地
01060	野内遺跡	ノウチ 代	大字野内字鈴森		散布地
01061	露草遺跡	ツクサ 代	大字八重田字露草	平安	散布地
01062	西高校遺跡	ニシノカウ 代	大字新城字平岡	弥生、平安	散布地
01063	大浦遺跡	オホウラ 代	大字野内字浦島	縄文(前・中・後・晩)、弥生、平安	散布地、貝塚、その他(製塩跡)
01064	三内沢部(1)遺跡	サンノウ 代	大字三内字沢部	縄文(早)	集落跡
01065	近野遺跡	チカノ 代	大字安田字近野、大字三内字丸山	縄文(中)	集落跡
01066	細越館遺跡	ホソコシ 代	大字細越字榮山	平安	集落跡、城館跡
01067	新城平岡(1)遺跡	シンジ 代	大字新城字平岡	縄文	城館跡
01068	梨の木平牧場遺跡	リンノキ 代	大字駒込字深沢	縄文(後)	散布地
01069	新城平岡(2)遺跡	シンジ 代	大字新城字平岡	縄文(後)、平安	集落跡
01070	高間(1)遺跡	タカマ 代	大字石江字高間	縄文(前・中・後)、平安、近世、近代	集落跡
01071	欠番				
01072	欠番				
01073	欠番				
01074	新城平岡(4)遺跡	シンジ 代	大字新城字平岡	縄文(前・中・後)、平安、近世、近代	集落跡
01075	高間(6)遺跡	タカマ 代	大字石江字高間	縄文(中・後)、平安、近世	集落跡
01076	岡部遺跡	オカベ 代	大字石江字岡部	縄文	散布地
01077	欠番				
01078	新田(1)遺跡	ニクダ 代	大字新田字忍	縄文(早・前・中・後)、平安、中世、近世、近代	散布地
01079	新城平岡(5)遺跡	シンジ 代	大字新城字平岡	平安	散布地
01080	新田(2)遺跡	ニクダ 代	大字新田字忍	平安	散布地
01081	欠番				

遺跡番号	名称	フリガナ	所在地	時代	種別
01082	岡町(2)遺跡	オカマツコウニ代	大字新城字天田内	縄文(前・後)、平安	散布地
01083	岡町(3)遺跡	オカマツコウニ代	大字新城字天田内	縄文(後)	散布地
01084	岡町(4)遺跡	オカマツコウニ代	大字岡町字宮本	縄文(後)、平安	散布地
01085	岡町(5)遺跡	オカマツコウニ代	大字羽白字野木和、字富田	縄文(前・後)、平安	散布地
01086	岡町(6)遺跡	オカマツコウニ代	大字羽白字野木和、字富田	縄文(前・後)、平安	散布地
01087	岡町(7)遺跡	オカマツコウニ代	大字羽白字野木和	縄文(前・後)、平安	散布地
01088	岡町(8)遺跡	オカマツコウニ代	大字羽白字野木和	縄文(後)、平安	散布地
01089	岡町(9)遺跡	オカマツコウニ代	大字岡町字宮本	縄文(前・後)、平安	散布地
01090	野木和(2)遺跡	ノギノキニ代	大字羽白字野木和	縄文(前・後)	散布地
01091	野木和(3)遺跡	ノギノキニ代	大字羽白字野木和	縄文(後)、平安	散布地
01092	野木和(4)遺跡	ノギノキニ代	大字羽白字野木和	縄文(前・後)	散布地
01093	野木和(5)遺跡	ノギノキニ代	大字羽白字野木和	縄文(後・晩)	散布地
01094	野木和(6)遺跡	ノギノキニ代	大字羽白字野木和	縄文(早・後)	散布地
01095	野木和(7)遺跡	ノギノキニ代	大字羽白字野木和	縄文(後)	散布地
01096	野木和(8)遺跡	ノギノキニ代	大字羽白字野木和	縄文(後)、平安	散布地
01097	野木和(9)遺跡	ノギノキニ代	大字羽白字野木和	縄文(前・後)	散布地
01098	野木和(10)遺跡	ノギノキニ代	大字羽白字野木和	縄文(前・後)、平安	散布地
01099	野木和(11)遺跡	ノギノキニ代	大字羽白字野木和	中世	城館跡
01100	西田沢(2)遺跡	ニシダザウニ代	大字西田沢字山辺	縄文、平安	散布地
01101	西田沢(3)遺跡	ニシダザウニ代	大字西田沢字山辺	平安	散布地
01102	西田沢(4)遺跡	ニシダザウニ代	大字西田沢字山辺	縄文(前・後)	散布地
01103	西田沢(5)遺跡	ニシダザウニ代	大字西田沢字山辺	縄文(後)、平安	散布地
01104	夏井田(1)遺跡	ナツイタウニ代	大字西田沢字沖津、字山辺	縄文(前)、平安	散布地
01105	夏井田(2)遺跡	ナツイタウニ代	大字西田沢字山辺	縄文(前・後)	散布地
01106	夏井田(3)遺跡	ナツイタウニ代	大字西田沢字沖津	縄文(前・後)	散布地
01107	夏井田(4)遺跡	ナツイタウニ代	大字西田沢字沖津	縄文(前・後)、平安	散布地
01108	夏井田(5)遺跡	ナツイタウニ代	大字西田沢字沖津	縄文(前・後)、平安	散布地
01109	夏井田(6)遺跡	ナツイタウニ代	大字西田沢字沖津	縄文	散布地
01110	欠番				
01111	夏井田(8)遺跡	ナツイタウニ代	大字飛鳥字塩越	縄文(前)、平安	散布地
01112	夏井田(9)遺跡	ナツイタウニ代	大字飛鳥字塩越	縄文、平安	散布地
01113	飛鳥(1)遺跡	アスカウニ代	大字飛鳥字塩越	縄文	散布地
01114	飛鳥(2)遺跡	アスカウニ代	大字飛鳥字塩越、字岸田	縄文(前・中・後)、平安	散布地
01115	飛鳥(3)遺跡	アスカウニ代	大字飛鳥字塩越、字岸田	近世	散布地
01116	飛鳥(4)遺跡	アスカウニ代	大字飛鳥字山田	縄文(後)、平安	散布地
01117	瀬戸子(1)遺跡	セトウコウニ代	大字瀬戸子字神田、字磯田	縄文(後)、平安	散布地
01118	瀬戸子(2)遺跡	セトウコウニ代	大字瀬戸子字神田、字磯田	縄文(後)、近世	散布地
01119	瀬戸子(3)遺跡	セトウコウニ代	大字瀬戸子字神田、字磯田	縄文	散布地
01120	瀬戸子(4)遺跡	セトウコウニ代	大字瀬戸子字神田、字磯田	縄文(前)	散布地
01121	瀬戸子(5)遺跡	セトウコウニ代	大字瀬戸子字神田、字磯田	縄文(後)、平安	散布地
01122	前田(1)遺跡	マエタウニ代	大字奥内字宮田	縄文	散布地
01123	前田(2)遺跡	マエタウニ代	大字奥内字宮田	縄文(後)、平安	散布地
01124	前田(3)遺跡	マエタウニ代	大字奥内字宮田	平安	散布地
01125	前田(4)遺跡	マエタウニ代	大字奥内字宮田	縄文(後)、平安	散布地
01126	前田(5)遺跡	マエタウニ代	大字奥内字宮田	平安	散布地
01127	前田(6)遺跡	マエタウニ代	大字奥内字平塚	縄文(前)、平安	散布地
01128	前田(7)遺跡	マエタウニ代	大字前田字中野	平安	散布地
01129	前田蝦夷館遺跡	マエタウニ代	大字前田字中野	平安	城館跡
01130	内真部(2)遺跡	ウチマヅウニ代	大字前田字湯ノ沢	縄文(前)、平安	散布地
01131	内真部(3)遺跡	ウチマヅウニ代	大字清水字成見	平安	散布地
01132	内真部(4)遺跡	ウチマヅウニ代	大字清水字生田	平安	散布地
01133	内真部(5)遺跡	ウチマヅウニ代	大字内真部字山下	縄文、平安	散布地
01134	内真部(6)遺跡	ウチマヅウニ代	大字内真部字山下	縄文、平安	散布地
01135	内真部(7)遺跡	ウチマヅウニ代	大字内真部字山下	平安	散布地
01136	小橋(1)遺跡	コハシウニ代	大字左堰字大科	縄文、平安	散布地
01137	小橋(2)遺跡	コハシウニ代	大字左堰字大科	縄文(前)、平安	散布地
01138	小橋(3)遺跡	コハシウニ代	大字左堰字大科	平安	散布地
01139	小橋(4)遺跡	コハシウニ代	大字六枚橋字山越	縄文(前)、平安	散布地
01140	小橋(5)遺跡	コハシウニ代	大字小橋字福田	縄文、平安	散布地
01141	小橋(6)遺跡	コハシウニ代	大字六枚橋字山越	平安	散布地
01142	後潟(2)遺跡	ウシロガタウニ代	大字六枚橋字六枚橋山	平安	散布地
01143	後潟(3)遺跡	ウシロガタウニ代	大字六枚橋字六枚橋山	平安	散布地
01144	後潟(4)遺跡	ウシロガタウニ代	大字六枚橋字六枚橋山	縄文	散布地
01145	後潟(5)遺跡	ウシロガタウニ代	大字後潟字後潟山	縄文(前)	散布地
01146	四戸橋(1)遺跡	シロノハシウニ代	大字後潟字後潟山	縄文(後)	散布地
01147	四戸橋(2)遺跡	シロノハシウニ代	大字後潟字後潟山	縄文(後)	散布地
01148	四戸橋(3)遺跡	シロノハシウニ代	大字四戸橋字富田	縄文(前)	散布地
01149	四戸橋(4)遺跡	シロノハシウニ代	大字四戸橋字磯部	縄文(前・後)	散布地
01150	後潟(6)遺跡	ウシロガタウニ代	大字四戸橋字磯部	縄文(前)	散布地
01151	後潟(7)遺跡	ウシロガタウニ代	大字四戸橋字富田	縄文(前・後)	散布地
01152	後潟(8)遺跡	ウシロガタウニ代	大字四戸橋字磯部	縄文(前)	散布地
01153	後潟(9)遺跡	ウシロガタウニ代	大字後潟字後潟山	縄文(前・後)	散布地
01154	後潟(10)遺跡	ウシロガタウニ代	大字後潟字後潟山	縄文(前・後)	散布地
01155	後潟(11)遺跡	ウシロガタウニ代	大字六枚橋字六枚橋山	平安	散布地
01156	後潟(12)遺跡	ウシロガタウニ代	大字後潟字後潟山	縄文(前)	散布地
01157	後潟(13)遺跡	ウシロガタウニ代	大字六枚橋字六枚橋山	平安	散布地
01158	内真部(8)遺跡	ウチマヅウニ代	大字清水字生田	縄文(後)	散布地
01159	内真部館遺跡	ウチマヅウニ代	大字左堰字野田	平安	城館跡
01160	田茂木野遺跡	タモキノ代	大字大矢沢字里見	縄文(晩)	集落跡
01161	新町野遺跡	ニシンノ代	大字新町野字菅谷	縄文(前・後)、平安	集落跡
01162	三内沢部(2)遺跡	サンノウサキウニ代	大字三内字沢部	縄文(中)	集落跡
01163	江渡遺跡	エワノ代	大字石江字江渡	縄文(前・中・後)、弥生(前)、平安、近代	集落跡
01164	横内(1)遺跡	ヨコウチウニ代	大字合子沢字山崎	縄文(前)	集落跡

遺跡番号	名称	フリガナ	所在地	時代	種別
01165	朝日山(1)遺跡	アサヒヤマカコイ仔代	大字高田字朝日山	平安	集落跡
01166	新城山田(1)遺跡	シンジノヤマカコイ仔代	大字新城字山田	縄文(晩)、平安	散布地
01167	新城跡	シンジノウラ	大字新城字平岡		城館跡
01168	土筆山館遺跡	ツクシヤマテ	大字戸門字土筆山	中世	城館跡
01169	戸門館遺跡	トドノテ	大字戸門字山部		城館跡
01170	高田城跡	タカダシヨウ	大字高田字朝日山		城館跡
01171	高田蝦夷館跡	タカダエビノテ	大字高田字日野		城館跡
01172	小館遺跡	コザテ	大字小館字桜苺		城館跡
01173	野尻館遺跡	ノシロテ	大字野尻字野田		城館跡
01174	横内城跡	ヨコウチノウラ	大字横内字亀井	縄文、奈良、平安、中世	城館跡
01175	多字末井館遺跡	タマシノテ	大字浅虫字山下		城館跡
01176	小牧野遺跡	コマキノ	大字野沢字小牧野	縄文(前・中・後・晩)、弥生、平安	集落跡、その他(環状列石)
01177	羽白沢田(1)遺跡	ハジロシロカコイ仔代	大字羽白字沢田	縄文、平安	散布地
01178	羽白沢田(2)遺跡	ハジロシロカコイ	大字羽白字沢田	縄文	散布地
01179	野木和(12)遺跡	ノキノカコイ	大字羽白字野木和	縄文	散布地
01180	野木和(13)遺跡	ノキノカコイ	大字羽白字野木和	縄文	集落跡
01181	野木和(14)遺跡	ノキノカコイ	大字羽白字野木和	縄文	散布地
01182	欠番				
01183	野木和(16)遺跡	ノキノカコイ	大字羽白字野木和	縄文	散布地
01184	宮本(1)遺跡	ミヤモトカコイ	大字岡町字宮本	縄文	散布地
01185	宮本(2)遺跡	ミヤモトカコイ	大字岡町字宮本	縄文(前・晩)	散布地
01186	山吹(1)遺跡	ヤマブキカコイ	大字大別内字山吹	縄文(中)	集落跡
01187	山吹(2)遺跡	ヤマブキカコイ	大字大別内字山吹	縄文	散布地
01188	山吹(3)遺跡	ヤマブキカコイ	大字大別内字山吹	縄文	散布地
01189	玉水(1)遺跡	タマスイカコイ	大字宮田字玉水	縄文、平安	散布地
01190	宮田館遺跡	ミヤタテ	大字宮田字玉水	縄文、古墳、平安、中世	城館跡
01191	牛蒡畑遺跡	ゴボウノテ	大字諏訪沢字山辺	縄文(中)、弥生、平安	散布地
01192	月見野(2)遺跡	ツキミカコイ	大字駒込字蛭沢	不明	散布地
01193	土筆山遺跡	ツクシヤマ	大字戸門字土筆山	縄文	散布地
01194	四ッ石(2)遺跡	ヨシカコイ	大字四ッ石字里見	縄文(中・後)	散布地
01195	野木和(17)遺跡	ノキノカコイ	大字羽白字野木和	縄文	散布地
01196	野木和(18)遺跡	ノキノカコイ	大字羽白字野木和	縄文	散布地
01197	朝日山(2)遺跡	アサヒヤマカコイ	大字高田字朝日山、細越字栄山	縄文、平安	散布地、集落跡
01198	朝日山(3)遺跡	アサヒヤマカコイ	大字高田字朝日山	縄文、平安	散布地、集落跡
01199	雲谷山吹(1)遺跡	モリヤマカコイ	大字雲谷字山吹	縄文(後)	散布地
01200	久栗坂浜田(1)遺跡	ククリノカコイ	大字久栗坂字浜田	縄文(晩)	散布地
01201	久栗坂浜田(2)遺跡	ククリノカコイ	大字久栗坂字浜田	縄文(中)	散布地
01202	宮田山下遺跡	ミヤタノテ	大字宮田字山下、大字滝沢字住吉	縄文(前)	散布地
01203	新城山田(2)遺跡	シンジノヤマカコイ	大字新城字山田	縄文	散布地
01204	飛鳥山館跡	アスカヤマテ	大字飛鳥字山田	不明	城館跡
01205	欠番				
01206	横内(2)遺跡	ヨコウチノ	大字合子沢字山崎	縄文	散布地
01207	桜峯(1)遺跡	サクラミネカコイ	大字横内字桜峯	縄文(前・中・後)	散布地
01208	桜峯(2)遺跡	サクラミネカコイ	大字横内字桜峯、字亀井	縄文(前・中・後)	集落跡
01209	鏡山遺跡	カガミヤマ	大字横内字鏡山	縄文(前・中・後)	散布地
01210	野木(1)遺跡	ノキノ	大字野木字山口、字野尻、大字合子沢字松森	縄文、平安	散布地、集落跡
01211	栄山(1)遺跡	サカヤマカコイ	大字細越字栄山	平安	散布地
01212	栄山(2)遺跡	サカヤマカコイ	大字細越字栄山、大字高田字朝日山	縄文(前)、平安	散布地
01213	栄山(3)遺跡	サカヤマカコイ	大字細越字栄山	縄文(前・後)、弥生、平安	散布地
01214	栄山(4)遺跡	サカヤマカコイ	大字細越字栄山	平安	集落跡
01215	四ッ石(3)遺跡	ヨシカコイ	大字四ッ石字里見	縄文	散布地
01216	野木沢田遺跡	ノキノシロ	大字野木字沢田	平安	散布地
01217	葛野(1)遺跡	カズノカコイ	大字大別内字葛野	縄文、平安	集落跡
01218	葛野(2)遺跡	カズノカコイ	大字大別内字葛野	縄文、弥生、平安	集落跡
01219	阿部野(2)遺跡	アベノカコイ	大字幸畑字阿部野	平安	散布地
01220	阿部野(3)遺跡	アベノカコイ	大字幸畑字阿部野	平安	散布地
01221	月見野(3)遺跡	ツキミカコイ	大字駒込字月見野	縄(後)、平安	散布地
01222	朝日山(4)遺跡	アサヒヤマカコイ	大字高田字朝日山	平安	散布地
01223	朝日山(5)遺跡	アサヒヤマカコイ	大字高田字朝日山	平安	散布地
01224	前田(8)遺跡	マエダノカコイ	大字奥内字宮田	縄文	散布地
01225	湯ノ沢館遺跡	ユノサテ	大字前田字湯ノ沢		城館跡
01226	小橋(7)遺跡	コハシノ	大字左堰字大科	縄文	散布地
01227	天田内(2)遺跡	アマタノカコイ	大字新城字天田内	縄文	散布地
01228	天田内(3)遺跡	アマタノカコイ	大字新城字天田内	縄文、平安	散布地
01229	菖蒲沢(1)遺跡	ショウブノカコイ	大字矢田字菖蒲沢、字山野井	縄文(後)	散布地
01230	菖蒲沢(2)遺跡	ショウブノカコイ	大字矢田字菖蒲沢	縄文(晩)	散布地
01231	宮田米山遺跡	ミヤタメヤマ	大字宮田字米山	縄文	散布地
01232	諏訪沢山辺遺跡	スワノカコイ	大字諏訪沢字山辺	縄文	散布地
01233	深沢(1)遺跡	フカサノカコイ	大字駒込字深沢	縄文(後)	散布地
01234	深沢(2)遺跡	フカサノカコイ	大字駒込字深沢	縄文(前・後)	散布地
01235	月見野(4)遺跡	ツキミカコイ	大字駒込字月見野	縄文(後)	散布地
01236	大矢沢里見遺跡	オオヤマシロ	大字大矢沢字里見	縄文	散布地
01237	山吹(4)遺跡	ヤマブキカコイ	大字大別内字山吹	縄文、平安	散布地
01238	川瀬遺跡	カハシ	大字高田字川瀬	平安	散布地
01239	三内沢部(3)遺跡	サンノウサベノカコイ	大字三内字沢部	縄文(中・後)、平安	集落跡
01240	三内沢部(4)遺跡	サンノウサベノカコイ	大字三内字沢部	平安	散布地
01241	新城平岡(3)遺跡	シンジノウラカコイ	大字新城字平岡	平安	散布地
01242	亀山(1)遺跡	カメヤマカコイ	大字小館字亀山	縄文(後・晩)	散布地
01243	亀山(2)遺跡	カメヤマカコイ	大字小館字亀山	縄文(前・中)	散布地
01244	亀山(3)遺跡	カメヤマカコイ	大字小館字亀山	縄文(晩)	散布地
01245	桜苺(1)遺跡	サクラノカコイ	大字小館字桜苺	縄文(前・中・後)	散布地
01246	合子沢山崎遺跡	カコイノカコイ	大字合子沢字山崎	縄文	散布地
01247	雲谷山崎遺跡	モリヤマカコイ	大字雲谷字山崎	縄文、平安	散布地

遺跡番号	名称	フリガナ	所在地	時代	種別
01248	三内丸山(3)遺跡	サンナマルマカコサン代	大字三内丸山	平安	散布地
01249	欠番				
01250	三内丸山(5)遺跡	サンナマルマカコサン代	大字三内丸山	縄文(中・晩)、平安	散布地
01251	西田沢(6)遺跡	ニシダザマカコサン代	大字西田沢字山辺	縄文	散布地
01252	西田沢(7)遺跡	ニシダザマカコサン代	大字西田沢字山辺	縄文	散布地
01253	天田内(4)遺跡	アマタナカコサン代	大字新城字天田内	縄文	散布地
01254	新城山田(3)遺跡	シンジヨウヤマダカコサン代	大字新城字山田	平安	散布地
01255	二股(1)遺跡	フタマカコサン代	大字岩渡字熊沢	縄文	散布地
01256	二股(2)遺跡	フタマカコサン代	大字岩渡字熊沢	縄文	散布地
01257	朝日山(6)遺跡	アサヒヤマカコサン代	大字高田字朝日山	平安	散布地
01258	朝日山(7)遺跡	アサヒヤマカコサン代	大字高田字朝日山	平安	散布地
01259	桜菊(2)遺跡	サクラキクカコサン代	大字小館字桜菊	縄文	散布地
01260	野木(2)遺跡	ノキカコサン代	大字小畑字小杉	縄文	散布地
01261	合子沢松森(1)遺跡	ゴウシザマカコサン代	大字合子沢字松森	縄文	散布地
01262	合子沢松森(2)遺跡	ゴウシザマカコサン代	大字合子沢字松森	縄文(早・前・後)、平安	散布地、集落跡
01263	雲谷山吹(2)遺跡	モヤマブキカコサン代	大字雲谷字山吹	縄文	散布地
01264	月見野(5)遺跡	ツキミノカコサン代	大字駒込字月見野	縄文	散布地
01265	扇沢遺跡	オウギザカコサン代	大字三本木字扇沢	縄文	散布地
01266	新城山田(4)遺跡	シンジヨウヤマダカコサン代	大字新城字山田	縄文(中・晩)、平安	散布地
01267	新城山田(5)遺跡	シンジヨウヤマダカコサン代	大字新城字山田	平安	散布地
01268	欠番				
01269	欠番				
01270	新城山田(8)遺跡	シンジヨウヤマダカコサン代	大字新城字山田	平安	散布地
01271	山口遺跡	ヤマグチカコサン代	大字合子沢字松森、大字野木字山口、大字小畑字小杉	縄文(前・後)	散布地
01272	鈴森(1)遺跡	スズノカコサン代	大字野内字鈴森	縄文(後)	散布地
01273	鈴森(2)遺跡	スズノカコサン代	大字野内字鈴森	縄文(後)、近世	散布地
01274	欠番				
01275	米山(1)遺跡	ヨネヤマカコサン代	大字宮田字米山	縄文(中・晩)、平安	散布地
01276	米山(2)遺跡	ヨネヤマカコサン代	大字宮田字米山	縄文(中・後)、平安	散布地
01277	山下遺跡	ヤマノカコサン代	大字宮田字山下、字玉水	平安	散布地
01278	欠番				
01279	玉水(3)遺跡	タマミズカコサン代	大字宮田字玉水	縄文(中・後)、平安	散布地
01280	玉水(4)遺跡	タマミズカコサン代	大字馬屋尻字清水流・字小金沢、大字宮田字玉水	縄文(前・中)	散布地
01281	上野尻遺跡	カミノシラカコサン代	大字矢田字上野尻、大字宮田字米山	縄文(前)、平安	散布地
01282	三内丸山(6)遺跡	サンナマルマカコサン代	大字三内丸山	縄文(中・後)、平安	散布地
01283	野尻野田遺跡	ノシラカコサン代	大字野尻野田	平安	散布地
01284	横内猿沢遺跡	ヨコウチノサザカカコサン代	大字横内字猿沢	平安	散布地
01285	雲谷山吹(3)遺跡	モヤマブキカコサン代	大字雲谷字山吹	縄文	散布地
01286	月見野(6)遺跡	ツキミノカコサン代	大字駒込字深沢	縄文	散布地
01287	岩渡小谷(1)遺跡	イワワタコノコサン代	大字岩渡字小谷	縄文(前)、平安	集落跡
01288	沢山平野(1)遺跡	サヤマヒラカコサン代	大字沢山字平野	縄文(前・中・晩)	散布地
01289	沢山平野(2)遺跡	サヤマヒラカコサン代	大字沢山字平野	縄文(前・中・晩)、平安	散布地
01290	野木山口遺跡	ノキヤマグチカコサン代	大字野木字山口	平安	散布地
01291	欠番				
01292	大矢沢野田遺跡	オオヤサザノカコサン代	大字大矢沢字野田・字里見、幸畑一丁目	縄文(早・前・中・後)、平安	集落跡
01293	横内(3)遺跡	ヨコウチカコサン代	大字横内字亀井	平安	散布地
01294	諏訪沢丸山遺跡	スワシザカコサン代	大字諏訪沢字丸山	縄文、平安	散布地
01295	見吉遺跡	ミヨシカコサン代	大字駒込字蜜沢	平安	散布地
01296	桑原稲荷神社遺跡	クワハシノガハカコサン代	大字桑原字稲葉	平安	散布地
01297	内真部(9)遺跡	ウチマベカコサン代	大字内真部字岸田	平安	散布地、その他(製塩跡)
01298	野木和(19)遺跡	ノキワカコサン代	大字羽白字野木和	縄文(前)	散布地
01299	三本木遺跡	サンボンキカコサン代	大字三本木字川崎	平安	散布地
01300	岩渡小谷(2)遺跡	イワワタコノコサン代	大字岩渡字小谷	縄文、平安	集落跡
01301	岩渡小谷(3)遺跡	イワワタコノコサン代	大字岩渡字小谷	縄文(前)	散布地
01302	岩渡小谷(4)遺跡	イワワタコノコサン代	大字岩渡字小谷	縄文(前)	散布地
01303	雲谷山吹(4)遺跡	モヤマブキカコサン代	大字合子沢字山崎	縄文(中・晩)、近代	集落跡
01304	雲谷山吹(5)遺跡	モヤマブキカコサン代	大字合子沢字山崎	縄文(後・晩)、平安	集落跡
01305	雲谷山吹(6)遺跡	モヤマブキカコサン代	大字合子沢字山崎	縄文(後)、平安	集落跡
01306	雲谷山吹(7)遺跡	モヤマブキカコサン代	大字合子沢字山崎	縄文(前)、平安	集落跡
01307	欠番				
01308	葛野(3)遺跡	クサノカコサン代	大字大別内字葛野	縄文、弥生、平安、中世	集落跡
01309	安田近野(2)遺跡	ヤスタノカコサン代	大字安田字近野	縄文(前)	散布地
01310	雲谷山吹(8)遺跡	モヤマブキカコサン代	大字雲谷字山吹	縄文(中・後)	散布地
01311	深沢(3)遺跡	フカザカコサン代	大字駒込字深沢	縄文(前・中・後・晩)、平安	集落跡
01312	合子沢松森(3)遺跡	ゴウシザマカコサン代	大字合子沢字松森	平安	集落跡
01313	新城山田(9)遺跡	シンジヨウヤマダカコサン代	大字新城字山田	縄文	散布地
01314	稲山(2)遺跡	イナカコサン代	大字諏訪沢字山辺	縄文(後)	その他(配石遺構)
01315	三内丸山(8)遺跡	サンナマルマカコサン代	大字三内丸山	縄文、平安	集落跡
01316	湯ノ島遺跡	ユノシマカコサン代	大字浅虫字蜜谷	縄文、平安	散布地
01317	桑原(2)遺跡	クワハカコサン代	大字桑原字山崎	縄文(前・後)	散布地
01318	内長沢遺跡	ウチナガザカコサン代	大字細越字内長沢	縄文(前・後)	散布地
01319	小牧野(2)遺跡	コマキノカコサン代	大字野沢字小牧野	縄文(前)	散布地
01320	菊川遺跡	キクガハカコサン代	大字野内字菊川	平安	散布地
01321	三内丸山(9)遺跡	サンナマルマカコサン代	大字三内丸山	縄文(中・晩)、平安	集落跡
01322	大谷小谷遺跡	オホタニコノコサン代	大字大谷字小谷	縄文(後・晩)、平安	散布地
01323	新城平岡(6)遺跡	シンジヨウヒラカコサン代	大字新城字平岡	縄文	散布地
01324	岡町(10)遺跡	オカエカコサン代	大字岡町字宮本	平安	散布地
01325	玉水(5)遺跡	タマミズカコサン代	大字宮田字玉水	縄文(中)	散布地
01326	山城溜池遺跡	ヤマシロメウチカコサン代	大字六枚橋字山越	縄文、平安、中世～近代	製鉄跡
01327	合子沢松森(4)遺跡	ゴウシザマカコサン代	大字合子沢字松森	縄文(中)	散布地

第6表 青森市遺跡一覧（浪岡地区）

遺跡番号	名称	フリガナ	所在地	時代	種別
29001	早稲田館遺跡	ウチノダテ	浪岡大字徳才子字早稲田	平安	散布地
29002	大堤沢遺跡	オホツツミザ	浪岡大字長沼字南藤巻	縄文(後・晩)、平安	散布地
29003	高屋敷館遺跡	タカヤシキ	浪岡大字高屋敷字野尻	平安	散布地
29004	下下平遺跡	シモシタ	浪岡大字旭	平安	散布地
29005	旭(1)遺跡	アサヒカコ	浪岡大字旭字木戸口	平安	散布地
29006	旭(2)遺跡	アサヒカコ	浪岡大字旭	平安	散布地
29007	中平遺跡	ナカヘ	浪岡大字吉野田字平野	縄文(後)、平安	散布地
29008	浪岡蛭沢遺跡	ナミハナシ	浪岡大字吉野田字蛭沢	縄文(前)	散布地
29009	熊沢溜池遺跡	クマザウミ	浪岡大字樽沢字村元	平安	散布地
29010	永原遺跡	エイハ	浪岡大字郷山前字永原	縄文(前・後)	散布地
29011	上野遺跡	ウエノ	浪岡大字樽沢字村元	縄文(中・後)、平安	散布地
29012	神明宮遺跡	シメイ	浪岡大字銀字杉田	縄文(前・晩)	散布地
29013	山神宮遺跡	ヤマガミ	浪岡大字樽沢字村元	縄文(晩)	散布地
29014	長溜池遺跡	ナガタミ	浪岡大字松枝字野尻	縄文(中・晩)、平安	散布地、墳墓
29015	大林遺跡	オホノ	浪岡大字銀字杉田	平安	散布地
29016	大沼遺跡	オホヌマ	浪岡大字川倉字大沼袋	平安	散布地
29017	羽黒平(1)遺跡	ハグロ	浪岡大字五本松字羽黒平	縄文、平安	散布地
29018	羽黒平(2)遺跡	ハグロ	浪岡大字五本松字大板橋	縄文(晩)、平安、中世	散布地
29019	羽黒平(3)遺跡	ハグロ	浪岡大字五本松字羽黒平、字野脇	縄文(晩)、平安	散布地
29020	浪岡城跡	ナミハナシ	浪岡大字浪岡字五所、字林本、大字五本松字松本	中世	城館跡
29021	加茂神社遺跡	カモ	浪岡大字五本松字松本	平安	散布地
29022	沖林遺跡	オキノ	浪岡大字北中野	平安	散布地
29023	浪岡崎(1)遺跡	ナミハナシ	浪岡大字北中野字天王	平安	散布地
29024	浪岡崎(2)遺跡	ナミハナシ	浪岡大字北中野字天王	縄文(晩)	散布地
29025	松山寺遺跡	マツヤマ	浪岡大字五本松字野脇	縄文(中・後)、中世	散布地
29026	松山遺跡	マツヤマ	浪岡大字五本松字野脇	縄文(中・後)、平安、中世	散布地
29027	源常平遺跡	ゲンジョウ	浪岡大字北中野字上沢田	縄文(中・後)、平安	散布地
29028	天狗平遺跡	テング	浪岡大字北中野字上沢田	縄文(中・後)、中世	城館跡
29029	王余魚沢(1)遺跡	カレイ	浪岡大字王余魚沢	縄文(後・晩)	散布地
29030	王余魚沢(2)遺跡	カレイ	浪岡大字王余魚沢	縄文(後・晩)	散布地
29031	王余魚沢(3)遺跡	カレイ	浪岡大字王余魚沢字北村元	縄文(後・晩)	散布地
29032	屋形森遺跡	ヤカモリ	浪岡大字王余魚沢字屋形森	平安、中世	散布地、城館跡
29033	正平寺遺跡	ジョウヘイ	浪岡大字相沢字猿沢	縄文(晩)	散布地
29034	細野遺跡	ホノ	浪岡大字細野字宮元	縄文(晩)	散布地
29035	春日社遺跡	カスガ	浪岡大字北中野字沢田	縄文(後)	散布地
29036	桃里(1)遺跡	モモリ	浪岡大字北中野字桃里	平安	散布地
29037	博奕打ヶ沢遺跡	ハカチ	浪岡大字吉内字博奕打ヶ沢	平安	散布地
29038	杉ノ沢遺跡	スギノ	浪岡大字吉内字杉ノ沢	縄文(後)、平安	散布地
29039	吉内遺跡	キチノ	浪岡大字吉内字山下	平安	散布地
29040	中屋敷遺跡	ナカヤシキ	浪岡大字吉内字山下	縄文(晩)、平安	散布地
29041	篠原遺跡	シノハラ	浪岡大字本郷字篠原	縄文(後)、弥生	散布地
29042	田ノ沢遺跡	タノ	浪岡大字本郷字田ノ沢	縄文(中・後)、平安	散布地
29043	本郷遺跡	ホンゴ	浪岡大字本郷字柳田	縄文	散布地
29044	松元遺跡	マツモト	浪岡大字本郷字松元	縄文(中・後)、平安	散布地
29045	本郷八幡宮遺跡	ホンゴ	浪岡大字本郷字松元	縄文(中・後)	散布地
29046	牧ノ沢遺跡	マキノ	浪岡大字本郷字牧ノ沢	縄文(早・中・晩)	散布地
29047	玉田館遺跡	タマダ	浪岡大字北中野字桃里	平安	城館跡
29048	大釈迦館	オホシヤカ	浪岡大字大釈迦字前田	中世	城館跡
29049	山本遺跡	ヤマモト	浪岡大字徳才子字山本	平安	散布地
29050	川原館	カハラ	浪岡大字浪岡字浅井	平安、中世	集落跡、城館跡
29051	銀館	ギン	浪岡大字銀字杉田、字上野	中世	城館跡
29052	北畠館	キタハタ	浪岡大字吉内字山下外	中世	城館跡
29053	強清水館	カシミ	浪岡大字王余魚沢	中世	城館跡
29054	山元(1)遺跡	ヤマモト	浪岡大字杉沢字山元	縄文、平安	散布地
29055	山元(2)遺跡	ヤマモト	浪岡大字杉沢字山元	平安	散布地
29056	山元(3)遺跡	ヤマモト	浪岡大字杉沢字山元	縄文、平安	散布地
29057	平野遺跡	ヘノ	浪岡大字五本松字平野	縄文、弥生、平安	集落跡
29058	杉田遺跡	スギタ	浪岡大字銀字杉田	平安	散布地
29059	寺屋敷平遺跡	テラヤシキ	浪岡大字吉野田字荷越沢	平安	散布地
29060	野尻(1)遺跡	ノジ	浪岡大字高屋敷字野尻	平安、縄文、弥生	集落跡
29061	野尻(2)遺跡	ノジ	浪岡大字高屋敷字野尻	平安	集落跡、墳墓
29062	野尻(3)遺跡	ノジ	浪岡大字高屋敷字野尻	平安、中世、近世	集落跡、墳墓
29063	野尻(4)遺跡	ノジ	浪岡大字高屋敷字野尻	平安	集落跡
29064	山元(4)遺跡	ヤマモト	浪岡大字杉沢字山元	中世	散布地

遺跡番号	名 称	フリガナ	所 在 地	時 代	種 別
29065	小板橋溜池東遺跡	コイバシメヒガシイキ	浪岡大字五本松字小板橋、字平野	縄文	散布地
29066	小板橋溜池西遺跡	コイバシメヒニシイキ	浪岡大字五本松字小板橋、字平野	平安	散布地
29067	板橋野山遺跡	イバシヤマイキ	浪岡大字長沼字板橋野山	平安	散布地
29068	宮元遺跡	ミヤトイキ	浪岡大字増館字宮元	平安	散布地
29069	本郷館遺跡	ホンコウケンイキ	浪岡大字本郷字柳田	平安	城館跡
29070	樽沢上野遺跡	ヅサノウノイキ	浪岡大字樽沢字上野	縄文、平安	散布地
29071	郷山前村元遺跡	コウサンマエムラノイキ	浪岡大字郷山前字村元	平安	散布地
29072	下石川平野遺跡	シメイカヒラノイキ	浪岡大字下石川字平野	縄文(中)、平安	散布地
29073	浪岡城遺跡	ナミカシヨウイキ	浪岡大字浪岡字前田	平安、中世、近世	城館跡
29074	岡本遺跡	オカモトイキ	浪岡大字五本松字岡本	平安、中世、近世	集落跡
29075	片子都谷森遺跡	カタコトヨイキ	浪岡大字王余魚沢字片子都谷森	縄文(中・後)	散布地
29076	細野大沢(1)遺跡	ホノノオホサヅカヅイキ	浪岡大字細野字大沢	縄文	散布地
29077	細野大沢(2)遺跡	ホノノオホサヅカヅイキ	浪岡大字細野字大沢	縄文(後)、平安	散布地
29078	細野大沢(3)遺跡	ホノノオホサヅカヅイキ	浪岡大字細野字大沢	縄文(後)	散布地
29079	相沢長沢遺跡	アサノナガサヅイキ	浪岡大字相沢字長沢	縄文、平安	散布地
29080	桃里(2)遺跡	モモリノイキ	浪岡大字北中野字桃里	縄文(後)、平安	散布地
29081	杉ノ沢(2)遺跡	スギノサヅイキ	浪岡大字吉内字杉ノ沢	縄文(後)	散布地
29082	杉ノ沢(3)遺跡	スギノサヅイキ	浪岡大字吉内字杉ノ沢	縄文	散布地
29083	女鹿沢遺跡	メカサヅイキ	浪岡大字女鹿沢字東早稲田、字稲本	平安	散布地
29084	銀前田遺跡	ギンサエタノイキ	浪岡大字銀字前田	平安	散布地
29085	橋沢村元遺跡	ハシサヅイキ	浪岡大字樽沢字村元	縄文、平安	散布地
29086	杉沢板橋野山遺跡	スギサヅイキ	浪岡大字杉沢字板橋野山	縄文(中・後)、平安	散布地
29087	岡田遺跡	オカダノイキ	浪岡大字下石川字岡田	平安	散布地
29088	西増田遺跡	ニシマサノイキ	浪岡大字女鹿沢字西増田	縄文、平安	散布地
29089	大沼袋遺跡	オホヌマブクロイキ	浪岡大字下十川字大沼袋	平安	散布地

# 報告書抄録

ふりがな	しないいせきはつくつちようさほうこくしょ16
書名	市内遺跡発掘調査報告書16
副書名	
巻次	
シリーズ名	青森市埋蔵文化財調査報告書
シリーズ番号	第97集
編著者名	設楽政健、児玉大成、竹ヶ原亜希、野坂知広
編集機関	青森市教育委員会
所在地	〒038-8505 青森県青森市柳川二丁目1番1号 TEL017-761-4796
発行年月日	西暦2008年3月31日

ふりがな 所収遺跡名	ふりがな 所在地	コード		世界測地系(JGD2000)		調査期間	調査面積 m <sup>2</sup>	調査原因
		市町村	遺跡番号	北緯	東経			
しんじょうひらおか 新城平岡(6)遺跡	あomorishi おおあざしんじょうあざひらおか 青森市大字新城字平岡	01201	01323	40° 49' 38"	140° 59' 11"	20070424	—	分布調査
しとばし 四戸橋(2)遺跡	あomorishi おおあざしとばしあざあざのやま 青森市大字後潟字後潟山	01201	01147	40° 56' 56"	141° 01' 04"	20070625	—	分布調査
しろがた 後潟(8)遺跡	あomorishi おおあざしとばしあざいそべ 青森市大字四戸橋字磯辺	01201	01152	40° 56' 41"	141° 01' 47"	20070625	—	分布調査
いそべ 磯部遺跡	あomorishi おおあざしとばしあざいそべ 青森市大字四戸橋字磯辺	01201	01027	40° 56' 52"	141° 01' 28"	20070625	—	分布調査
しろがた 後潟(11)遺跡	あomorishi おおあざしとばしあざあざのやま 青森市大字後潟字後潟山	01201	01155	40° 56' 02"	141° 02' 16"	20070625	—	分布調査
しろがた 後潟(2)遺跡	あomorishi おおあざろくまいばしあざろくまいばしやま 青森市大字六枚橋字六枚橋山	01201	01142	40° 55' 59"	141° 01' 53"	20070625	—	分布調査
こばし 小橋(3)遺跡	あomorishi おおあざひらげきあざおしな 青森市大字左堰字大科	01201	01138	40° 55' 12"	141° 01' 18"	20070625	—	分布調査
まえだ 前田(3)遺跡	あomorishi おおあざくないあざまえだ 青森市大字奥内字前田	01201	01124	40° 53' 25"	140° 00' 26"	20070626	—	分布調査
せとし 瀬戸子(3)遺跡	あomorishi おおあざせとしあざかんだ 青森市大字瀬戸子字神田	01201	01119	40° 52' 54"	140° 00' 22"	20070626	—	分布調査
なついで 夏井田(6)遺跡	あomorishi おおあざあすかあざおしこし 青森市大字飛鳥字塩越	01201	01112	40° 52' 14"	140° 59' 10"	20070626	—	分布調査
にしたざわ 西田沢(5)遺跡	あomorishi おおあざにしたざわあざやまべ 青森市大字西田沢字山辺	01201	01103	40° 51' 31"	140° 59' 53"	20070626	—	分布調査
のぎわ 野木和(12)遺跡	あomorishi おおあざはじろあざのぎわ 青森市大字羽白字野木和	01201	01179	40° 51' 12"	140° 59' 53"	20070627	—	分布調査
のぎわ 野木和(16)遺跡	あomorishi おおあざはじろあざのぎわ 青森市大字羽白字野木和	01201	01183	40° 51' 07"	140° 59' 43"	20070627	—	分布調査
おかまち 岡町(3)遺跡	あomorishi おおあざしんじょうあざあまだない 青森市大字新城字天田内	01201	01083	40° 50' 34"	140° 59' 15"	20070627	—	分布調査
おかまち 岡町(4)遺跡	あomorishi おおあざおかまちあざみやもと 青森市大字岡町字宮本	01201	01084	40° 50' 30"	140° 58' 57"	20070627	—	分布調査
おかまち 岡町(10)遺跡	あomorishi おおあざおかまちあざみやもと 青森市大字岡町字宮本	01201	01324	40° 50' 37"	140° 59' 02"	20070627	—	分布調査
さんばんざい 三本木遺跡	あomorishi おおあざさんばんざいあざかわさき 青森市大字三本木字川崎	01201	01299	40° 50' 13"	140° 50' 02"	20070703	—	分布調査
たまみず 玉水(5)遺跡	あomorishi おおあざみやたあざたまみず 青森市大字宮田字玉水	01201	01325	40° 50' 10"	140° 50' 10"	20070703	—	分布調査



ふりがな 所収遺跡名	ふりがな 所在地	コード		世界測地系(JGD2000)		調査期間	調査面積 ㎡	調査原因
		市町村	遺跡番号	北緯	東経			
あべの いせき 阿部野(1)遺跡①	あおもり し おおあざこうばたあざ あべの 青森市大字幸畑字阿部野	02201	01050	40° 47' 08"	140° 52' 25"	20070419	31	確認調査
あさひ やま いせき 朝日山(3)遺跡	あおもり し おおあざたかだ あざあさひ やま 青森市大字高田字朝日山	02201	01197	40° 49' 51"	140° 52' 34"	20070516 ～ 20070517	9	確認調査
さんないさわ べ いせき 三内沢部(3)遺跡	あおもり し おおあざさんないあざさわ べ 青森市大字三内字沢部	02201	01239	40° 50' 03"	140° 50' 13"	20070523	25	確認調査
やまもと いせき 山元(3)遺跡①	あおもり し なみおかおおあざすざさわあざやまもと 青森市浪岡大字杉沢字山元	02201	29056	40° 43' 29"	141° 04' 53"	20070614	11	確認調査
やまもと いせき 山元(3)遺跡②	あおもり し なみおかおおあざすざさわあざやまもと 青森市浪岡大字杉沢字山元	02201	29056	40° 43' 17"	141° 04' 55"	20070614	20	確認調査
のじり いせき 野尻(4)遺跡	あおもり し なみおかおおあざとくさいし あざやまもと 青森市浪岡大字徳才字山元	02201	29063	40° 44' 50"	141° 04' 54"	20070615	24	確認調査
うしろち いせきりんせつ ち 後遺跡隣接地	あおもり し おおあざうしろちあざまえばし 青森市大字後遺字前橋	02201	01047	40° 49' 42"	140° 50' 56"	20070622	2	試掘調査
さくえやま いせき 栄山(2)遺跡	あおもり し おおあざほつえあざさくえやま 青森市大字細越字栄山	02201	01212	40° 47' 12"	140° 57' 03"	20070628	24	確認調査
やまもと いせき 山元(3)遺跡③	あおもり し なみおかおおあざすざさわあざやまもと 青森市浪岡大字杉沢字山元	02201	29056	40° 43' 25"	141° 04' 53"	20070822 ～ 20070823	45	確認調査
たまみず いせき 玉水(3)遺跡	あおもり し おおあざみや た あざたまみず 青森市大字宮田字玉水	02201	01290	40° 50' 31"	141° 49' 56"	20070829 ～ 20070831	53	確認調査
さんないまるやま いせき 三内丸山(5)遺跡	あおもり し おおあざさんないあざまるやま 青森市大字三内字丸山	01201	01250	40° 48' 29"	140° 57' 51"	20071108 ～ 20071115	26	確認調査
やましろためいけ いせき 山城溜池遺跡	あおもり し おおあざろくまえばしあざやまこし 青森市大字六枚橋字山越	01201	01326	40° 56' 36"	140° 36' 27"	20071108 ～ 20071127	358	試掘調査
おおやさわ の だい いせき 大矢沢野田遺跡	あおもり し おおあざおおや さわあざさと み 青森市大字大矢沢字里見	01201	01292	40° 47' 07"	140° 53' 14"	20071119 ～ 20071130	140	確認調査
あべの いせき 阿部野(1)遺跡②	あおもり し おおあざこうばたあざ あべの 青森市大字幸畑字阿部野	01201	01050	40° 46' 52"	140° 47' 22"	20080204 ～ 20080225	18	確認調査
やまもと いせき 山元(3)遺跡	あおもり し なみおかおおあざすざさわあざやまもと 青森市浪岡大字杉沢字山元	01201	29056	40° 43' 25"	141° 04' 53"	20071015 ～ 20071031	161	発掘調査

所収遺跡名	種別	主な時代	主な遺構	主な遺物	
市内遺跡	—	縄文時代～近代	—	—	—

要 約	平成19年度は、3地区の分布調査と14事業の開発予定地内の試掘・確認調査を実施した。その結果、試掘・確認調査を行った3遺跡（野尻（4）遺跡、山元（3）遺跡、大矢沢野田遺跡）については、本調査が必要と判断し、開発事業との調整を図った。
-----	--

# 既刊埋蔵文化財関係報告書一覽

青森市の文化財	1	1962	『三内雲園遺跡調査概報』	”	第 50 集	2000	『小牧野遺跡発掘調査報告書Ⅴ』
”	2	1965	『四ツ石遺跡調査概報』	”	第 51 集	2000	『桜峯(1)・雲谷山吹(3)遺跡発掘調査報告書』
”	3	1967	『玉清水遺跡調査概報』	”	第 52 集	2000	『大矢沢野田(1)遺跡調査報告書』
”	4	1970	『三内丸山遺跡調査概報』	”	第 53 集	2000	『市内遺跡発掘調査報告書』
”	5	1971	『野木和遺跡調査報告書』	”	第 54 集	2001	『新町野遺跡発掘調査報告書Ⅱ・野木遺跡発掘調査報告書Ⅱ』
”	6	1971	『玉清水Ⅲ遺跡発掘調査報告書』	”	第 55 集	2001	『小牧野遺跡発掘調査報告書Ⅵ』
”	7	1971	『大浦遺跡調査報告書』	”	第 56 集	2001	『稲山遺跡発掘調査報告書Ⅰ』
”	8	1973	『孫内遺跡発掘調査報告書』	”	第 57 集	2001	『稲山遺跡発掘調査概報Ⅲ』
		1979	『螢沢遺跡』	”	第 58 集	2001	『大矢沢野田(1)遺跡発掘調査概報Ⅱ』
		1983	『四戸橋遺跡調査報告書』	”	第 59 集	2001	『市内遺跡発掘調査報告書』
青森市の埋蔵文化財	1983		『山野峠遺跡』	”	第 60 集	2002	『小牧野遺跡発掘調査報告書Ⅶ』
		1985	『長森遺跡発掘調査報告書』	”	第 61 集	2002	『大矢沢野田(1)遺跡発掘調査報告書』
		1986	『田茂木野遺跡発掘調査報告書』	”	第 62 集	2002	『稲山遺跡発掘調査報告書Ⅱ』
		1987	『横内城跡発掘調査報告書』	”	第 63 集	2002	『稲山遺跡発掘調査概報Ⅳ』
		1988	『三内丸山Ⅰ遺跡発掘調査報告書』	”	第 64 集	2002	『市内遺跡発掘調査報告書』
青森市埋蔵文化財調査報告書				”	第 65 集	2003	『雲谷山吹(4)～(7)遺跡発掘調査報告書』
”	第 16 集	1991	『山吹(1)遺跡発掘調査報告書』	”	第 66 集	2003	『稲山遺跡発掘調査報告書』
”	第 17 集	1992	『埋蔵文化財出土遺物調査報告書』	”	第 67 集	2003	『深沢(3)遺跡発掘調査報告書』
”	第 18 集	1993	『三内丸山(2)遺跡発掘調査概報』	”	第 68 集	2003	『近野遺跡発掘調査報告書』
”	第 19 集	1993	『市内遺跡発掘調査報告書』	”	第 69 集	2003	『市内遺跡発掘調査報告書Ⅺ』
”	第 20 集	1993	『小牧野遺跡発掘調査概報』	”	第 70 集	2003	『小牧野遺跡発掘調査報告書Ⅷ』
”	第 21 集	1994	『市内遺跡詳細分布調査報告書』	”	第 71 集	2004	『稲山遺跡発掘調査報告書Ⅳ』
”	第 22 集	1994	『小三内遺跡発掘調査報告書』	”	第 72 集	2004	『稲山遺跡発掘調査報告書Ⅴ』
”	第 23 集	1994	『三内丸山(2)・小三内遺跡発掘調査報告書』	”	第 73 集	2004	『新町野遺跡発掘調査概報』
”	第 24 集	1995	『横内遺跡・横内(2)遺跡発掘調査報告書』	”	第 74 集	2004	『市内遺跡発掘調査報告書Ⅻ』
”	第 25 集	1995	『市内遺跡詳細分布調査報告書』	”	第 75 集	2004	『江渡遺跡発掘調査報告書』
”	第 26 集	1995	『桜峯(2)遺跡発掘調査報告書』	”	第 76 集	2005	『柴山(3)遺跡発掘調査報告書』
”	第 27 集	1996	『桜峯(1)遺跡発掘調査概報』	”	第 77 集	2005	『赤坂遺跡発掘調査報告書』
”	第 28 集	1996	『三内丸山(2)遺跡発掘調査報告書』	”	第 78 集	2005	『三内丸山(8)遺跡発掘調査報告書』
”	第 29 集	1996	『市内遺跡詳細分布調査報告書』	”	第 79 集	2005	『市内遺跡発掘調査報告書Ⅼ』
”	第 30 集	1996	『小牧野遺跡発掘調査報告書』	”	第 80 集	2005	『合子沢松森(2)遺跡発掘調査概報』
”	第 31 集	1997	『市内遺跡詳細分布調査報告書』	”	第 81 集	2005	『石江遺跡群発掘調査概報』
”	第 32 集	1997	『桜峯(1)遺跡発掘調査概報Ⅱ』	”	第 82 集	2006	『三内沢部(3)遺跡発掘調査報告書』
”	第 33 集	1997	『新町野遺跡試掘調査報告書』	”	第 83 集	2006	『合子沢松森(2)遺跡発掘調査概報Ⅱ』
”	第 34 集	1997	『葛野(2)遺跡発掘調査報告書』	”	第 84 集	2006	『新町野遺跡発掘調査概報Ⅱ』
”	第 35 集	1997	『小牧野遺跡発掘調査報告書Ⅱ』	”	第 85 集	2006	『小牧野遺跡発掘調査報告書Ⅸ』
”	第 36 集	1998	『桜峯(1)遺跡発掘調査報告書』	”	第 86 集	2006	『市内遺跡発掘調査報告書Ⅽ』
”	第 37 集	1998	『新町野遺跡発掘調査報告書』	”	第 87 集	2006	『新町野遺跡発掘調査報告書Ⅲ』
”	第 38 集	1998	『野木遺跡発掘調査報告書』	”	第 88 集	2006	『史跡高屋敷館遺跡環境整備報告書Ⅱ』
”	第 39 集	1998	『市内遺跡詳細分布調査報告書』	”	第 89 集	2006	『篠原遺跡発掘調査報告書』
”	第 40 集	1998	『小牧野遺跡発掘調査報告書Ⅲ』	”	第 90 集	2007	『月見野(1)遺跡発掘調査報告書』
”	第 41 集	1998	『野木遺跡発掘調査概報』	”	第 91 集	2007	『市内遺跡発掘調査報告書Ⅾ』
”	第 42 集	1998	『熊沢遺跡発掘調査概報』	”	第 92 集	2007	『新町野遺跡発掘調査概報Ⅲ』
”	第 43 集	1999	『市内遺跡詳細分布調査報告書』	”	第 93 集	2007	『合子沢松森(2)遺跡発掘調査報告書』
”	第 44 集	1999	『葛野(2)遺跡発掘調査報告書Ⅱ』	”	第 94 集	2007	『石江遺跡群発掘調査報告書』
”	第 45 集	1999	『小牧野遺跡発掘調査報告書Ⅳ』	”	第 95 集	2008	『野尻(4)遺跡発掘調査報告書』
”	第 46 集	1999	『新町野・野木遺跡発掘調査概報』	”	第 96 集	2008	『葛野遺跡群発掘調査報告書』
”	第 47 集	1999	『稲山遺跡発掘調査概報』	”	第 97 集	2008	『市内遺跡発掘調査報告書Ⅿ』
”	第 48 集	2000	『熊沢遺跡発掘調査報告書』	”	第 98 集	2008	『新町野遺跡発掘調査報告書Ⅳ』
”	第 49 集	2000	『稲山遺跡発掘調査概報Ⅱ』	”			

青森市埋蔵文化財調査報告書第 97 集

## 市内遺跡発掘調査報告書 16

発行年月日 平成 20 年 3 月 31 日

発行 青森市教育委員会

〒 038-8505 青森市柳川二丁目 1 番 1 号

TEL 017-761-4796

印刷 第一印刷株式会社

〒 038-0003 青森市石江江渡 3-1

TEL 017-782-2333 (代)